



МЭРИЯ ГОРОДА НОВОСИБИРСКА

ПОСТАНОВЛЕНИЕ

От 19.12.2023

№ 7171

О перечне мест проведения ярмарок на территории города Новосибирска на 2024 год

В соответствии с Федеральными законами от 06.10.2003 № 131-ФЗ «Об общих принципах организации местного самоуправления в Российской Федерации», от 28.12.2009 № 381-ФЗ «Об основах государственного регулирования торговой деятельности в Российской Федерации», постановлением Правительства Новосибирской области от 14.07.2011 № 303-п «Об утверждении Порядка организации ярмарок на территории Новосибирской области и продажи товаров (выполнения работ, оказания услуг) на них», руководствуясь Уставом города Новосибирска, ПОСТАНОВЛЯЮ:

1. Утвердить перечень мест проведения ярмарок на территории города Новосибирска на 2024 год (приложение).

2. Департаменту инвестиций, потребительского рынка, инноваций и предпринимательства мэрии города Новосибирска не позднее трех рабочих дней со дня издания постановления:

2.1. Разместить постановление на официальном сайте города Новосибирска в информационно-телекоммуникационной сети «Интернет».

2.2. Направить копию постановления в министерство промышленности, торговли и развития предпринимательства Новосибирской области.

3. Департаменту информационной политики мэрии города Новосибирска обеспечить опубликование постановления.

4. Контроль за исполнением постановления возложить на начальника департамента инвестиций, потребительского рынка, инноваций и предпринимательства мэрии города Новосибирска.

Мэр города Новосибирска

А. Е. Локоть

Витухин
2275221
ДИПРИП



Приложение
к постановлению мэрии
города Новосибирска
от 19.12.2023 № 7171

ПЕРЕЧЕНЬ
мест проведения ярмарок на территории города Новосибирска на 2024 год

№ п/п	Место проведения ярмарки (земельный участок, здание, сооружение либо их часть)	Адрес места проведения ярмарки	Площадь места проведения ярмарки, кв. м	Собственник (пользователь, владелец) места проведения ярмарки	Тип ярмарки		Дата (период) проведения ярмарки
					универсальная	специализированная (с указанием специализации)	
1	2	3	4	5	6	7	8
1. Дзержинский район							
1.1	Земельный участок в соответствии со схемой (приложение 1)	Российская Федерация, Новосибирская область, город Новосибирск, ул. Виктора Зварева, 14	131,0	Государственная собственность не разграничена	-	Специализированная (сельскохозяйственная)	с 01.01.2024 по 31.12.2024*
2. Калининский район							
2.1	Земельный участок в соответствии со схемой (приложение 2)	Российская Федерация, Новосибирская область, город Богдана Хмельницкого, 26/1, 28/1	972,0	Государственная собственность не разграничена	-	Специализированная (сельскохозяйственная)	с 01.01.2024 по 31.12.2024*
3. Кировский район							
3.1	Земельный участок в соответствии со схемой (приложение 3)	Российская Федерация, Новосибирская область, город Новосибирск, ул. Петухова, 69	56,0	Государственная собственность не разграничена	+	Специализированная (продовольственная)	с 01.01.2024 по 31.12.2024*

1	2	3	4	5	6	7	8
3.2	Земельный участок в соответствии со схемой (приложение 4)	Российская Федерация, Новосибирская область, город Новосибирск, ул. Комсомольская, 16	66,0	Муниципальная собственность	+	Специализированная (продовольственная)	с 01.01.2024 по 31.12.2024*
3.3	Земельный участок в соответствии со схемой (приложение 5)	Российская Федерация, Новосибирская область, город Новосибирск, ул. Громова, 7	680,0	Муниципальная собственность	+	Специализированная (продовольственная)	24.05.2024 25.05.2024 14.09.2024 15.09.2024
3.4	Земельный участок в соответствии со схемой (приложение 6)	Российская Федерация, Новосибирская область, город Новосибирск, ул. Александра Чистякова, 7а	180,0	Муниципальная собственность	-	Специализированная (продовольственная)	с 01.01.2024 по 31.12.2024*
3.5	Земельный участок в соответствии со схемой (приложение 7)	Российская Федерация, Новосибирская область, город Новосибирск, ул. Верковская, 6	521,0	Муниципальная собственность	-	Специализированная (продовольственная)	с 01.01.2024 по 31.12.2024*
4. Ленинский район							
4.1	Земельный участок в соответствии со схемой (приложение 8)	Российская Федерация, Новосибирская область, город Новосибирск, пересечение ул. Троллейной и ул. Пархоменко	1603,0	Государственная собственность не разграничена	+	-	с 01.01.2024 по 31.12.2024*
4.2	Земельный участок в соответствии со схемой (приложение 9)	Российская Федерация, Новосибирская область, город Новосибирск, ул. Хилокская, 9	802,0	Государственная собственность не разграничена	-	Специализированная (сельскохозяйственная)	с 01.01.2024 по 31.12.2024*
4.3	Земельный участок в соответствии со схемой (приложение 10)	Российская Федерация, Новосибирская область, город Новосибирск, ул. Тульская, 518/1	1022,0	Государственная собственность не разграничена	+	-	с 01.01.2024 по 31.12.2024*
4.4	Земельный участок	Российская Федерация, Новосибирская область, город Новосибирск, ул. Тульская, 518/1	1565,0	Государственная	+	-	с 01.01.2024

1	2	3	4	5	6	7	8
	в соответствии со схемой (приложение 11)	сибирская область, город Новосибирск, ул. Хилокская, 3		собственность не разграничена			по 31.12.2024*
4.5	Земельный участок в соответствии со схемой (приложение 12)	Российская Федерация, Новосибирская область, город Новосибирск, ул. Хилокская, 5	1531,0	Государственная собственность не разграничена	+	-	с 01.01.2024 по 31.12.2024*
4.6	Земельный участок в соответствии со схемой (приложение 13)	Российская Федерация, Новосибирская область, город Новосибирск, ул. Большая, 584а	1250,0	Государственная собственность не разграничена	+	-	с 01.01.2024 по 31.12.2024*
4.7	Земельный участок в соответствии со схемой (приложение 14)	Российская Федерация, Новосибирская область, город Новосибирск, ул. Невельского, 9	3600,0	Государственная собственность не разграничена	+	-	с 01.01.2024 по 31.12.2024*
4.8	Земельный участок в соответствии со схемой (приложение 15)	Российская Федерация, Новосибирская область, город Новосибирск, ул. Связистов	714,0	Государственная собственность не разграничена	+	-	с 01.01.2024 по 31.12.2024*
4.9	Земельный участок в соответствии со схемой (приложение 16)	Российская Федерация, Новосибирская область, пересечение ул. Троллейной и ул. Плахотного	101,0	Государственная собственность не разграничена	+	-	с 01.01.2024 по 31.12.2024*
4.10	Земельный участок в соответствии со схемой (приложение 17)	Российская Федерация, Новосибирская область, город Новосибирск, ул. Большая, 596	1712,0	Государственная собственность не разграничена	+	-	с 01.01.2024 по 31.12.2024*
5. Первомайский район							
5.1	Земельный участок в соответствии со	Российская Федерация, Новосибирская область, город	1145,0	Муниципальная собственность/	+	-	21.02.2024 06.03.2024

1	2	3	4	5	6	7	8
	схемой (приложение 18)	Новосибирск, ул. Физкультурная, 7		государственная собственность не разграничена			05.04.2024 26.04.2024 17.05.2024 07.06.2024 19.06.2024 30.08.2024 20.09.2024 11.10.2024 01.11.2024 29.11.2024 27.12.2024
6. Советский район							
6.1	Земельный участок в соответствии со схемой (приложение 19)	Российская Федерация, Новосибирская область, город Новосибирск, ул. Ветлужская, 24	345,0	Государственная собственность не разграничена	+	-	17.05.2024 18.05.2024 06.09.2024 07.09.2024 02.11.2024 29.11.2024 30.11.2024 21.12.2024

Примечания: * – конкретные даты проведения ярмарок определяются их организаторами при условии, что общий (совокупный) период проведения ярмарок одним организатором в течение шести последовательных календарных месяцев составляет 30 и менее дней.

Приложение 1
к перечню мест проведения ярмарок
на территории города Новосибирска
на 2024 год

СХЕМА
места проведения ярмарки



Условные обозначения:


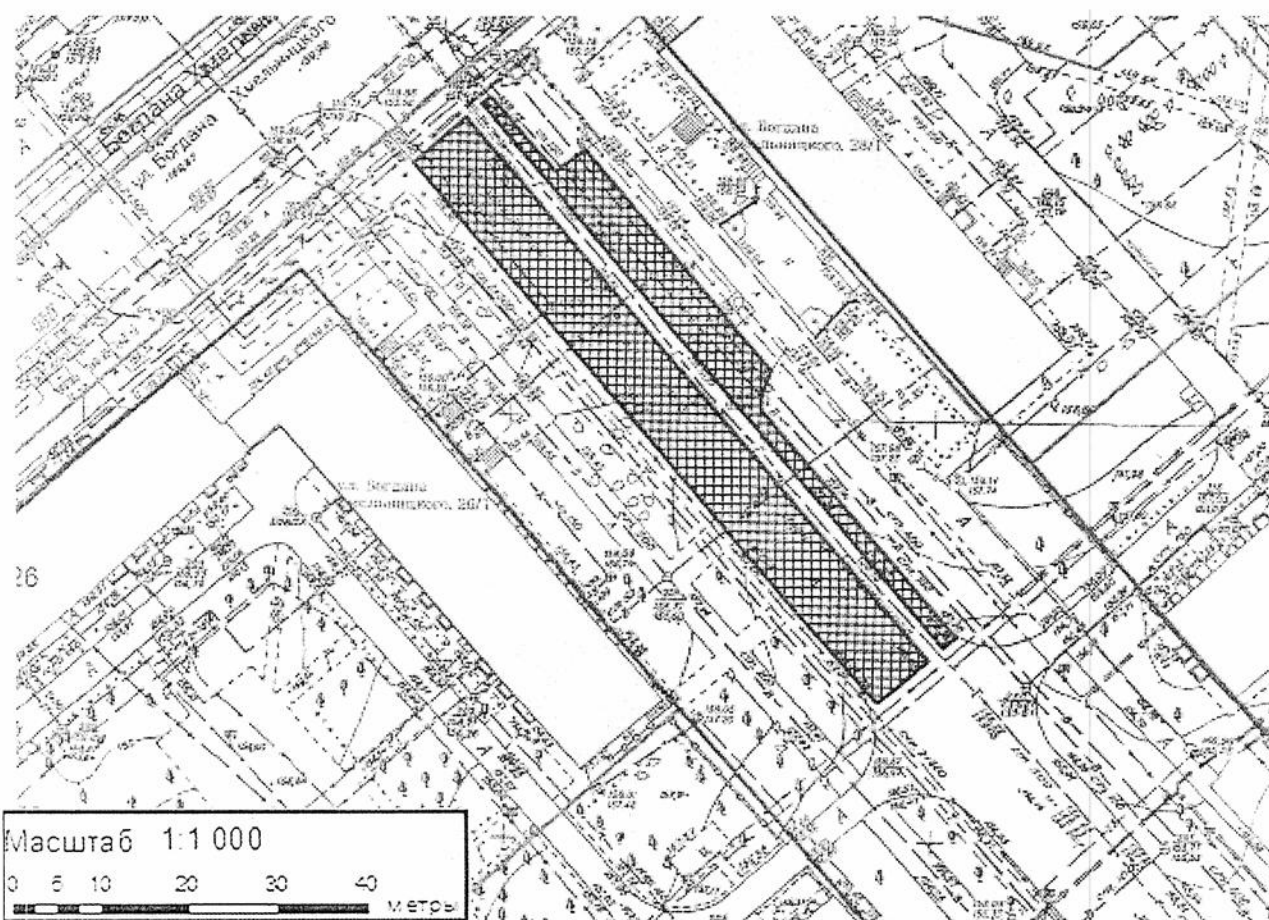
 – территория размещения ярмарки.

СХЕМА
места проведения ярмарки



Условные обозначения:


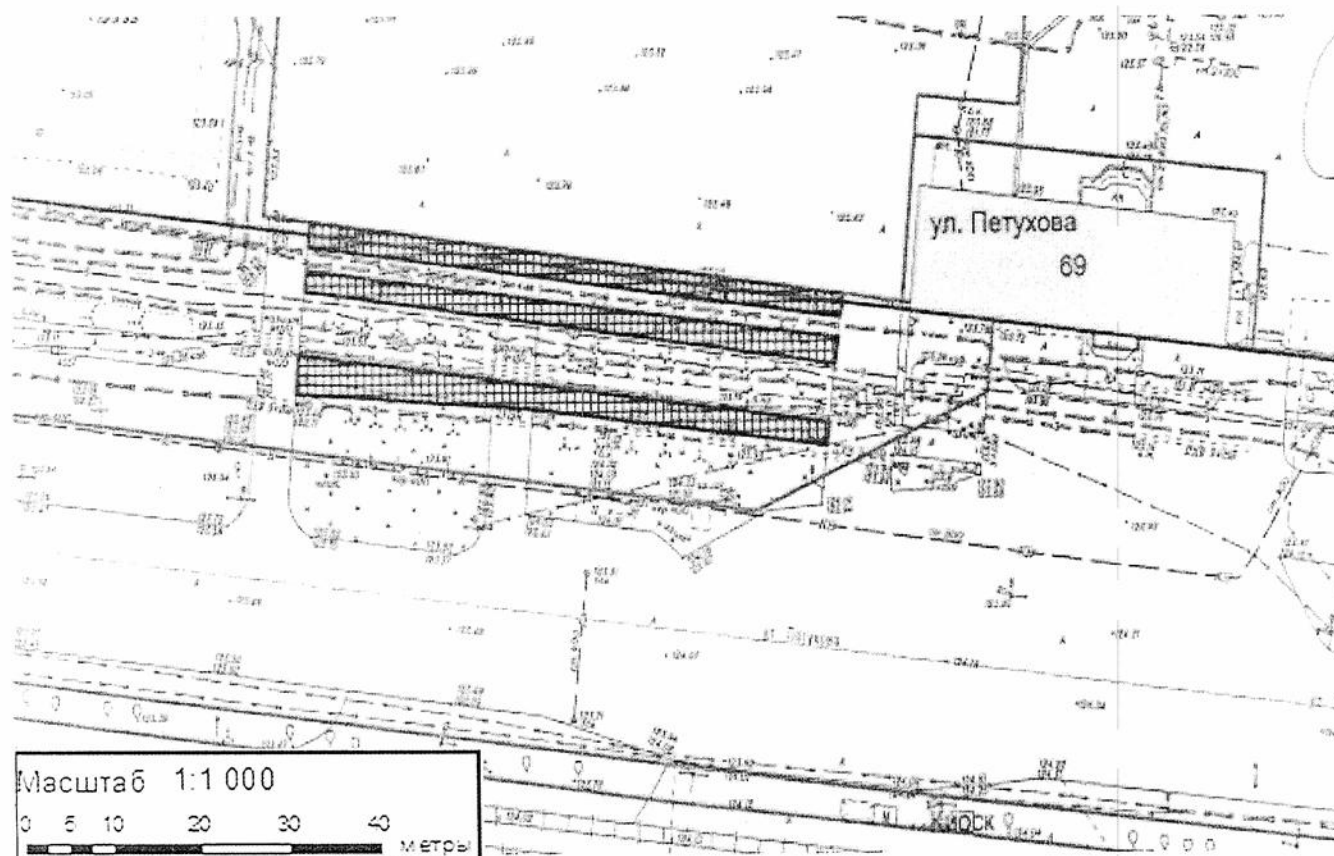
 – территория размещения ярмарки.

СХЕМА
места проведения ярмарки



Условные обозначения:


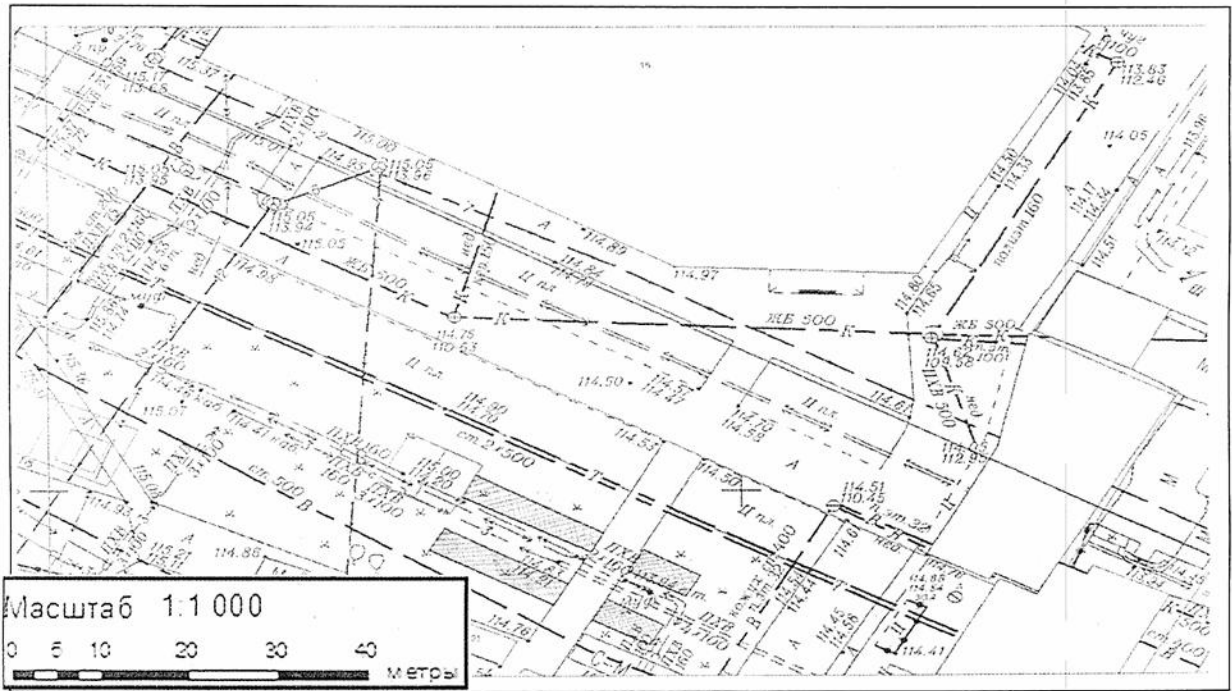
 – территория размещения ярмарки.

СХЕМА
места проведения ярмарки



Условные обозначения:


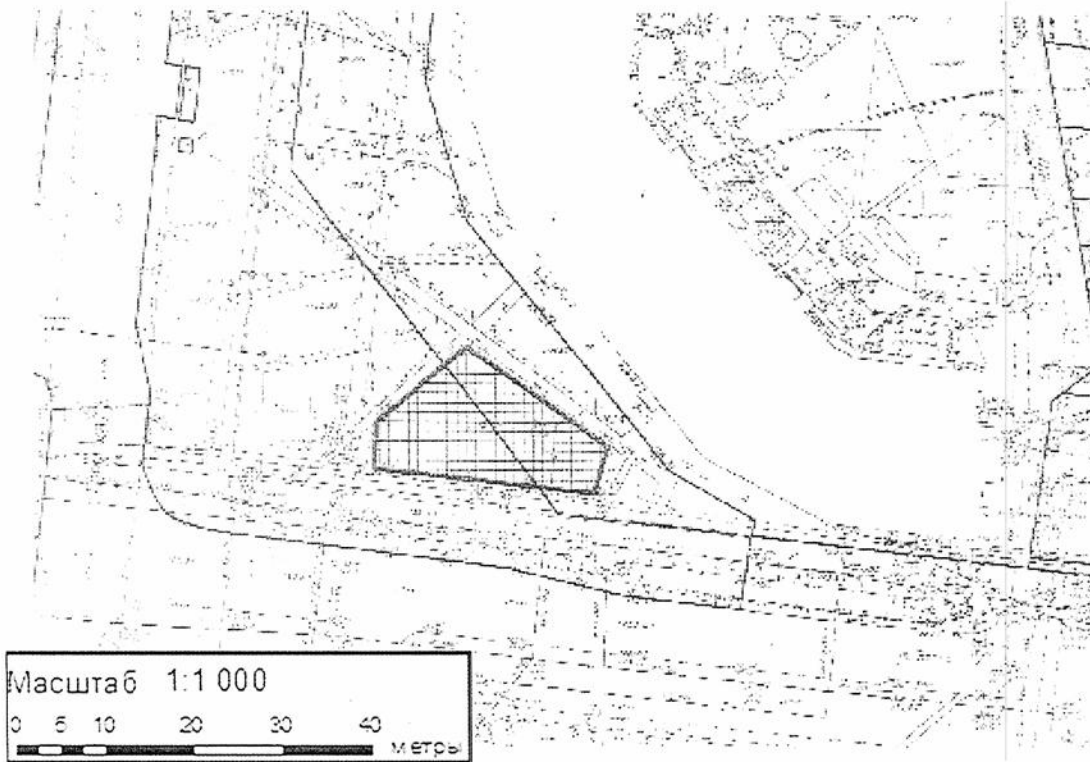
 – территория размещения ярмарки.

СХЕМА
места проведения ярмарки



Условные обозначения:


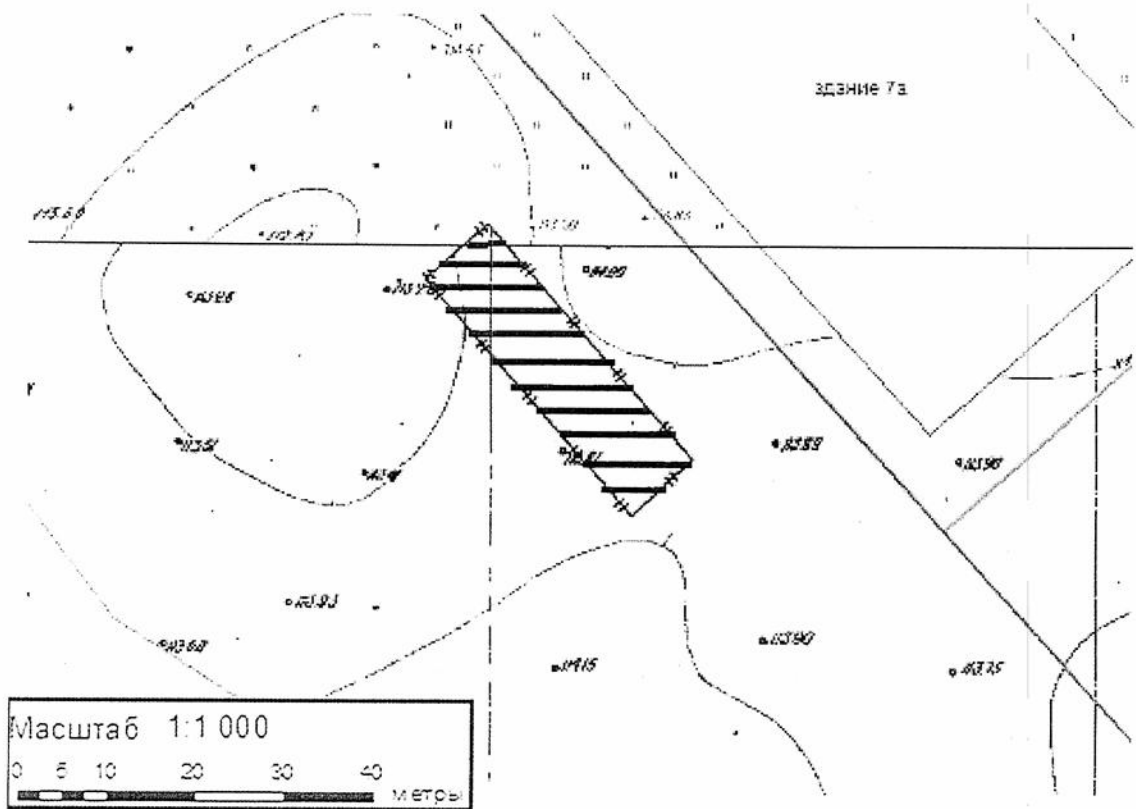

 – территория размещения ярмарки.

СХЕМА
места проведения ярмарки

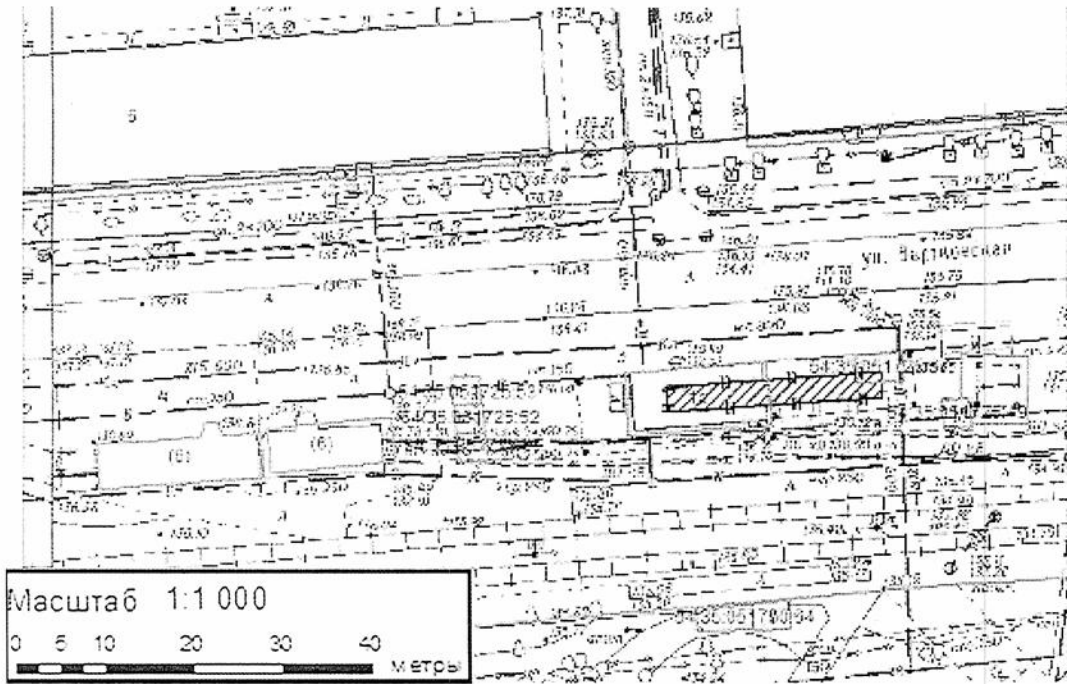


Условные обозначения:


 – территория размещения ярмарки.

Приложение 7
к перечню мест проведения ярмарок
на территории города Новосибирска
на 2024 год

СХЕМА
места проведения ярмарки



Условные обозначения:


 – территория размещения ярмарки.

Приложение 8
к перечню мест проведения ярмарок
на территории города Новосибирска
на 2024 год

СХЕМА
места проведения ярмарки

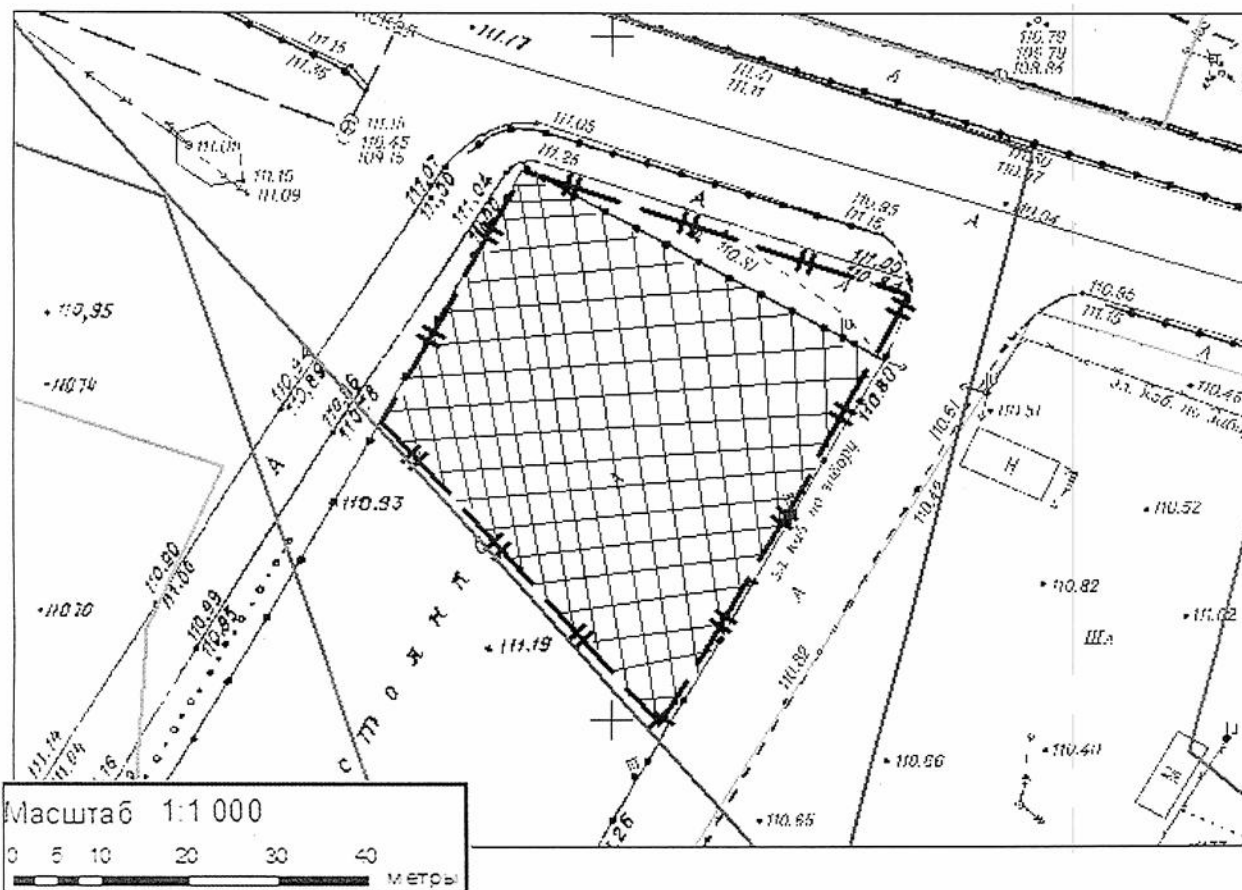


Условные обозначения:

 – территория размещения ярмарки.

Приложение 9
к перечню мест проведения ярмарок
на территории города Новосибирска
на 2024 год

СХЕМА
места проведения ярмарки



Условные обозначения:


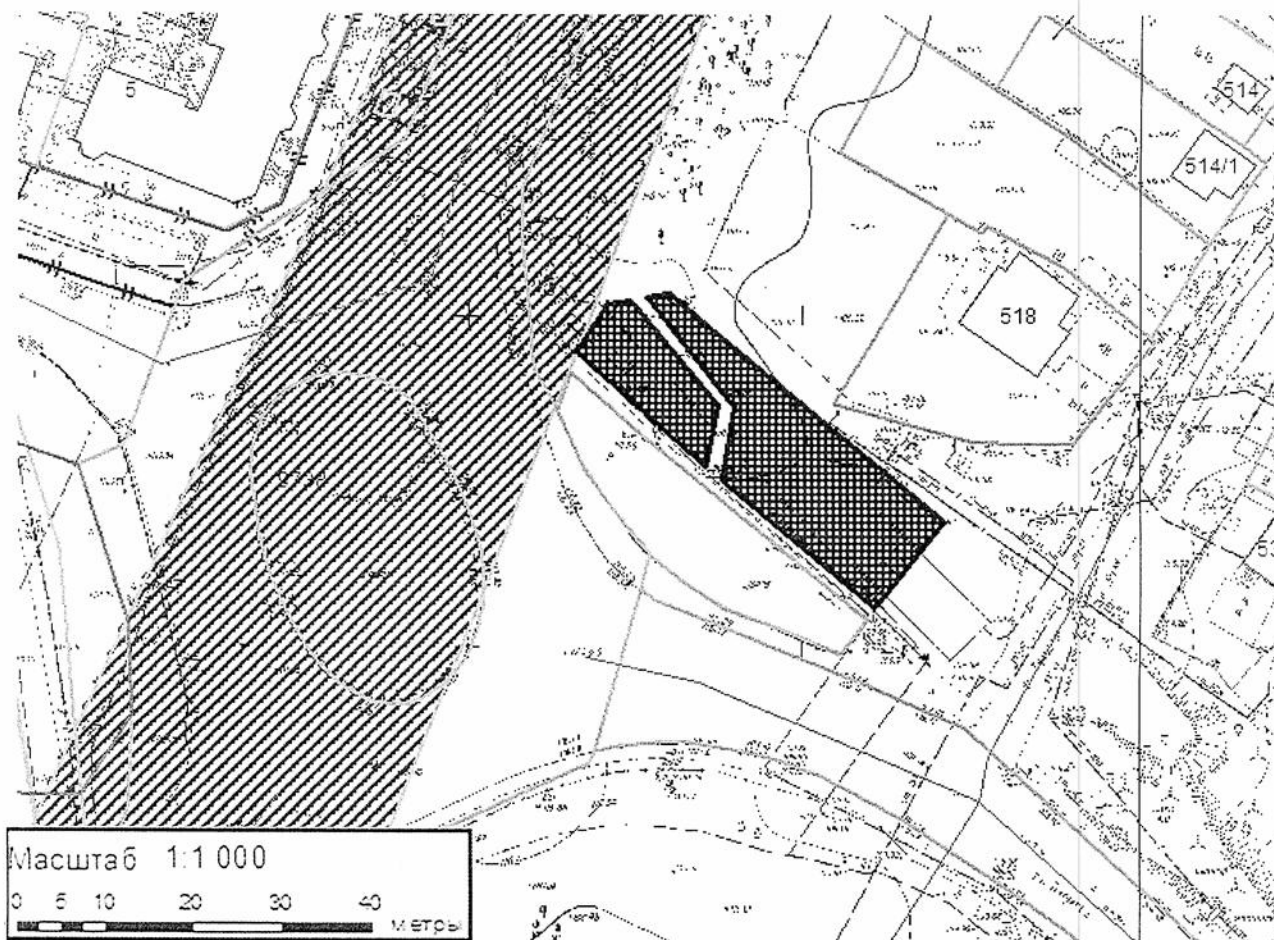
 – территория размещения ярмарки.

СХЕМА
места проведения ярмарки



Условные обозначения:


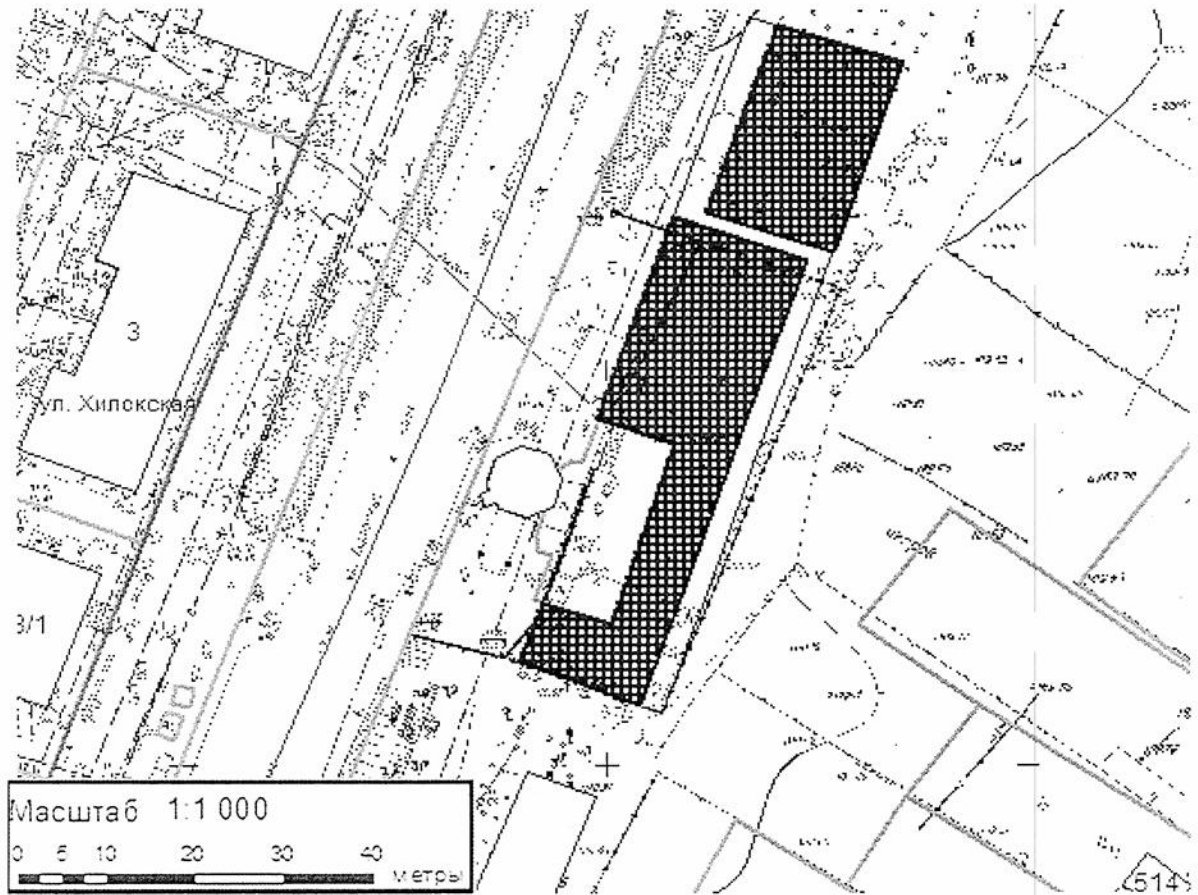
 – территория размещения ярмарки.

СХЕМА
места проведения ярмарки



Условные обозначения:


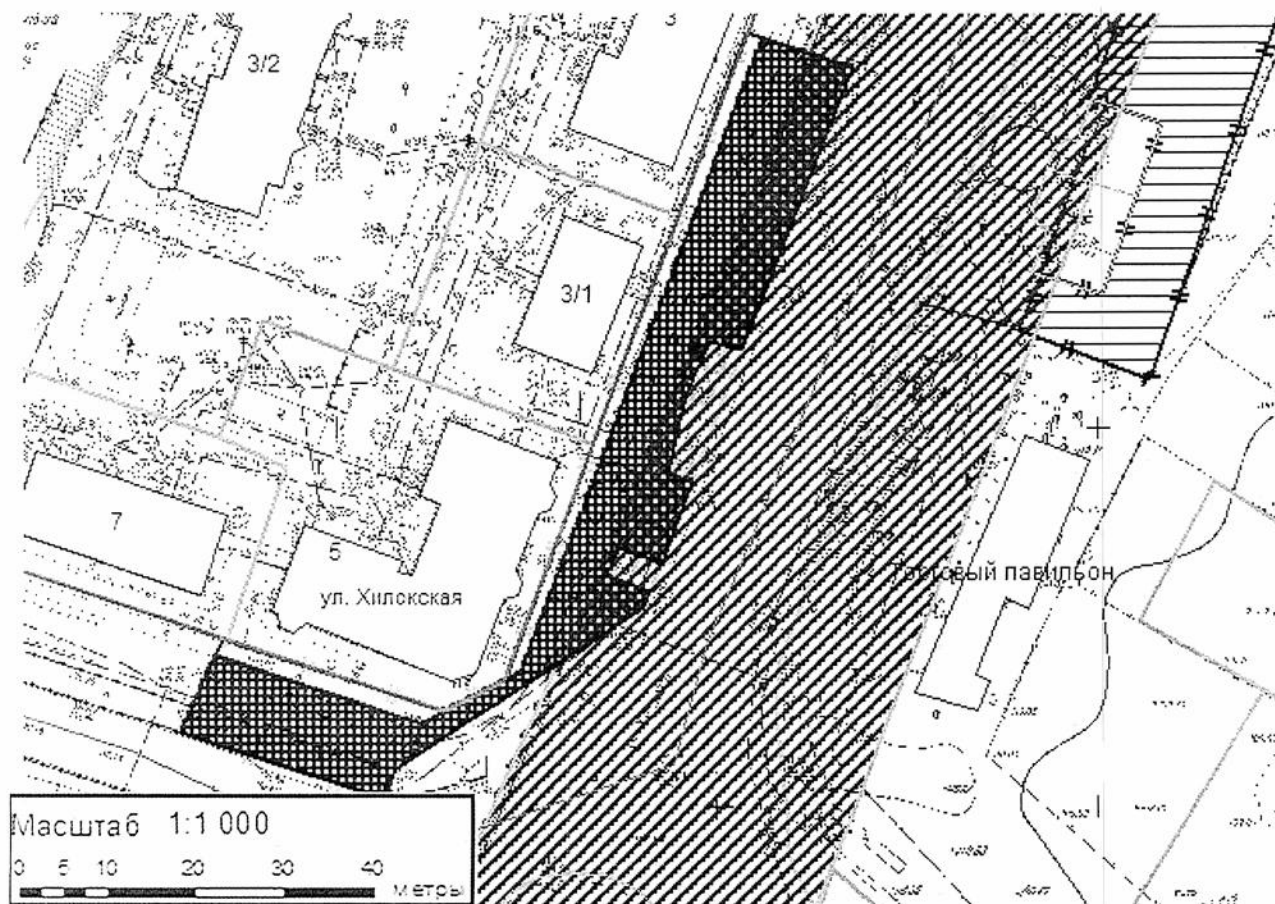
 – территория размещения ярмарки.

СХЕМА места проведения ярмарки



Условные обозначения:


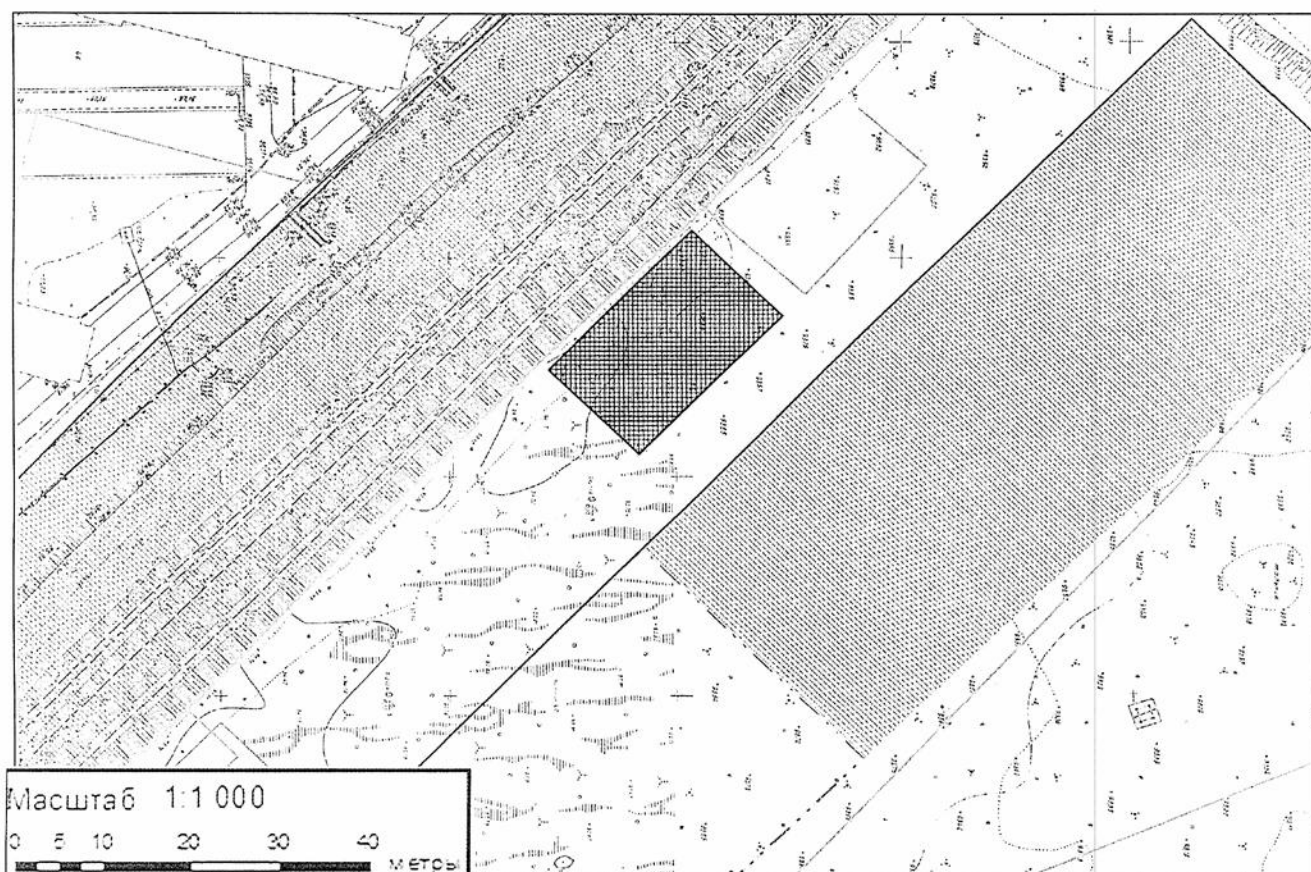
 – территория размещения ярмарки.

СХЕМА
места проведения ярмарки



Условные обозначения:


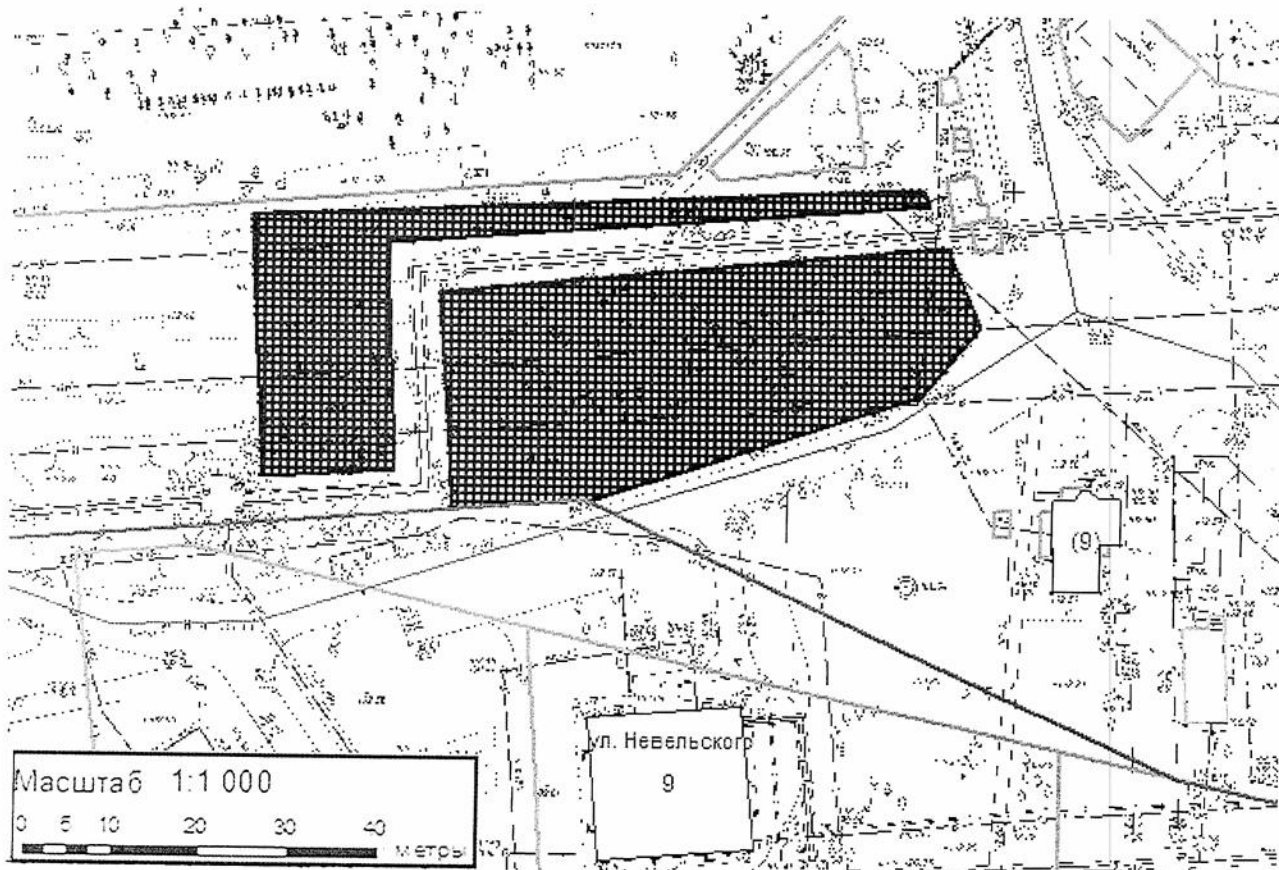
 – территория размещения ярмарки.

СХЕМА
места проведения ярмарки



Условные обозначения:


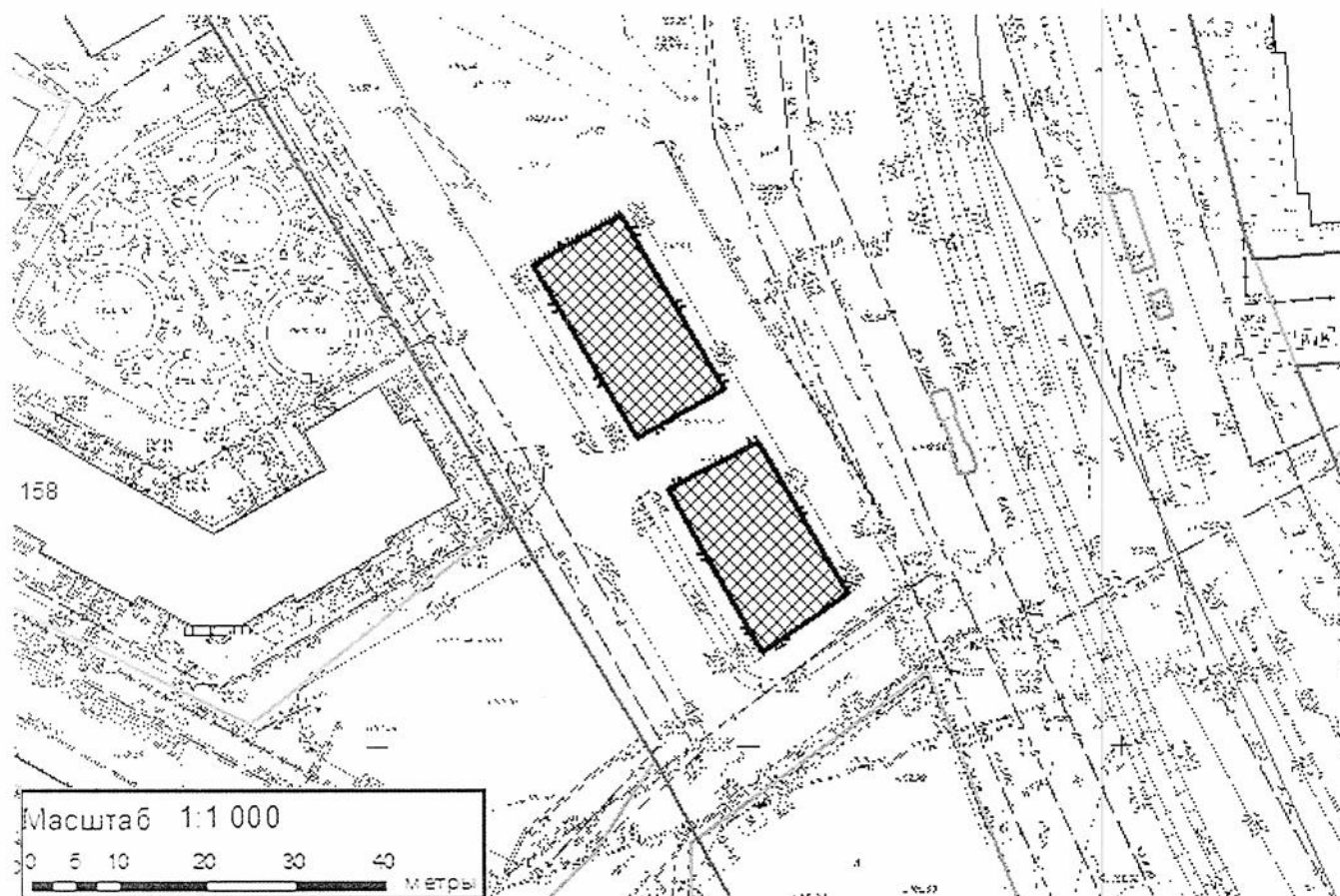
 – территория размещения ярмарки.

СХЕМА
места проведения ярмарки



Условные обозначения:


 – территория, размещения ярмарки.

СХЕМА
места проведения ярмарки



Условные обозначения:


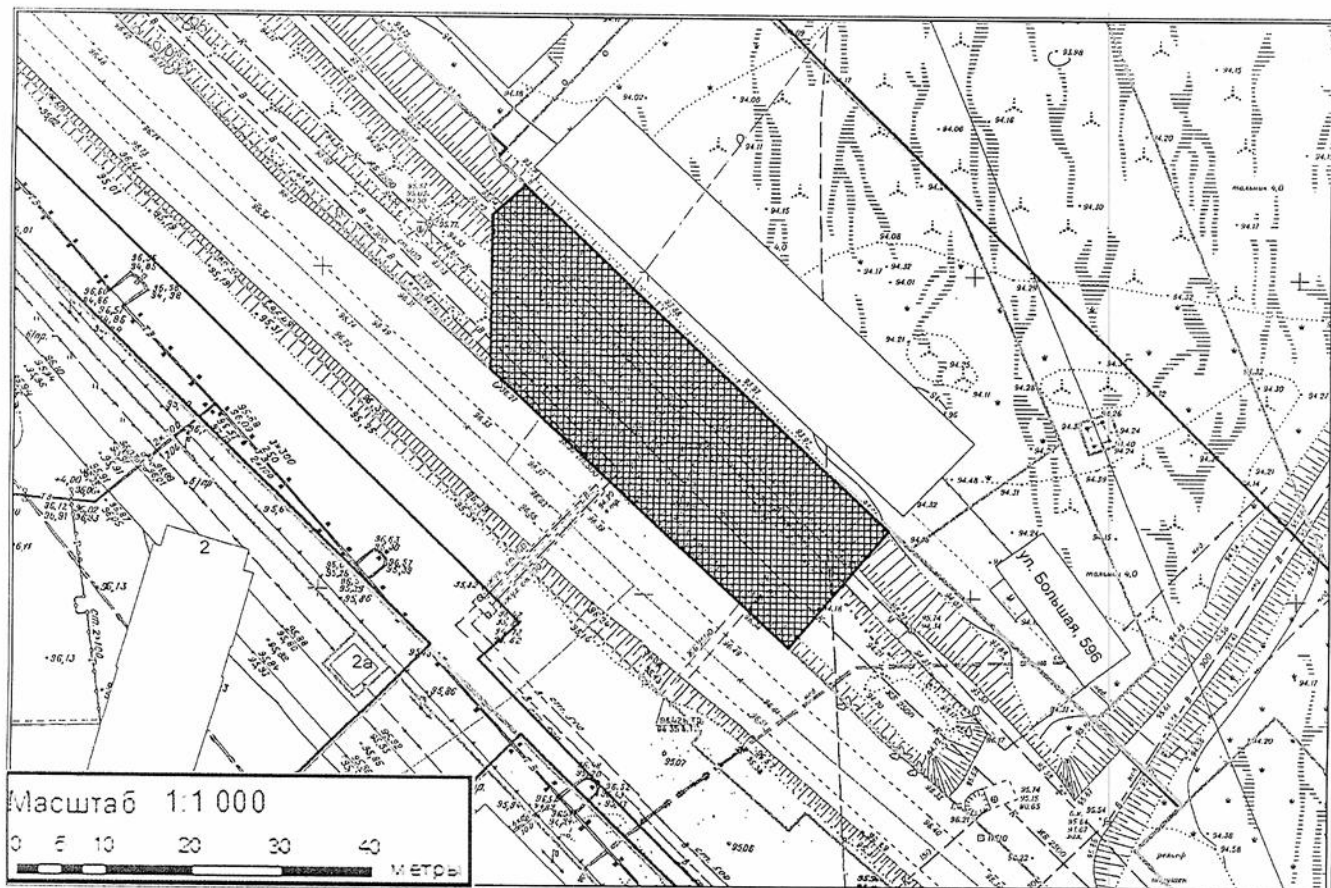
 – территория, размещения ярмарки.

СХЕМА
места проведения ярмарки



Условные обозначения:


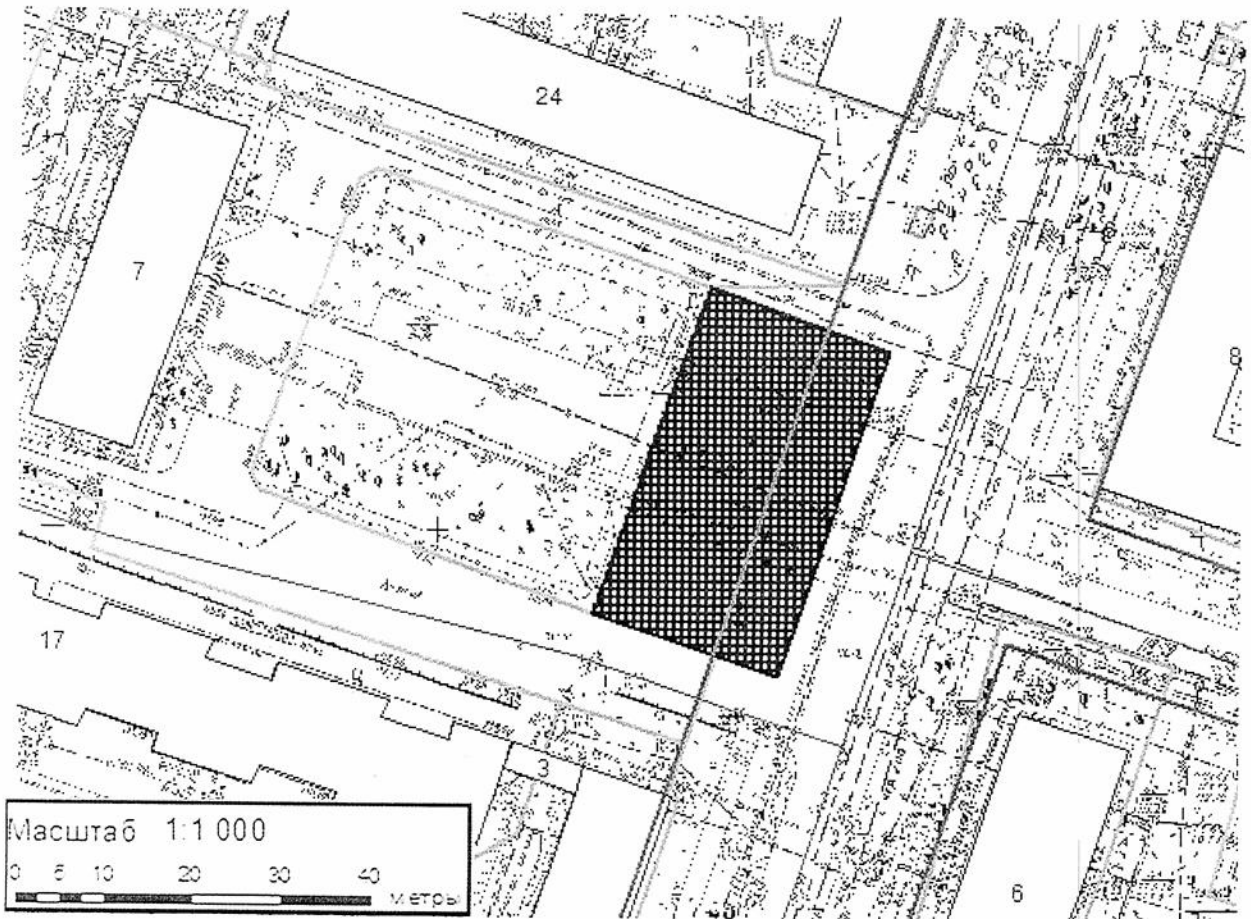
 – территория размещения ярмарки.

СХЕМА
места проведения ярмарки



Условные обозначения:


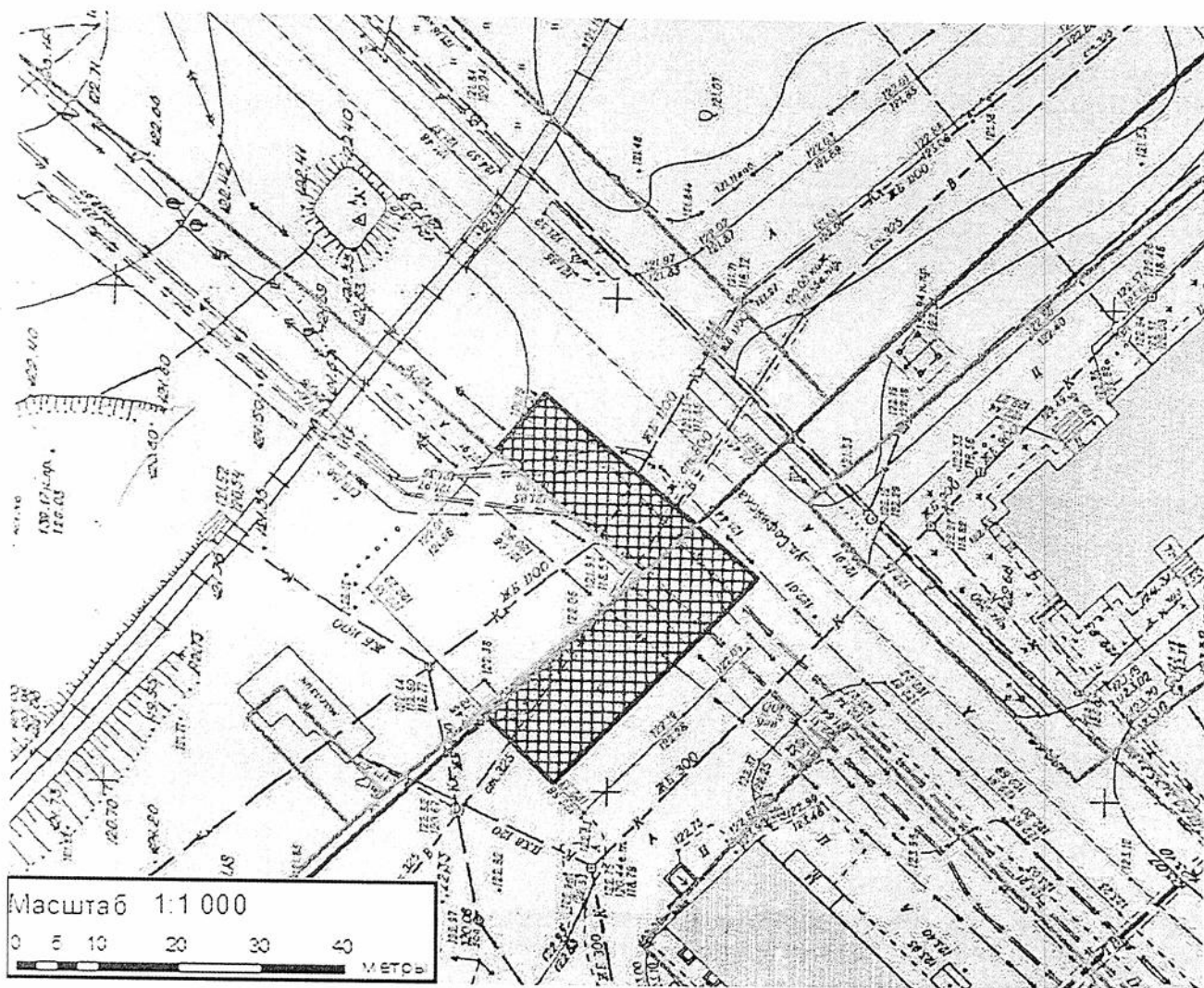

 – территория размещения ярмарки.

СХЕМА
места проведения ярмарки



Условные обозначения:

 – территория размещения ярмарки.