

Филиал публично-правовой компании "Роскадастр" по Новосибирской области

полное наименование органа регистрации прав

Выписка из Единого государственного реестра недвижимости об объекте недвижимости

Сведения о характеристиках объекта недвижимости

На основании запроса от 05.06.2024, поступившего на рассмотрение 05.06.2024, сообщаем, что согласно записям Единого государственного реестра недвижимости:

Раздел 1 Лист 1

Земельный участок	
вид объекта недвижимости	
Лист № 1 раздела 1	Всего листов раздела 1: 6
Всего разделов: 6	Всего листов выписки: 15
05.06.2024г. № КУВИ-001/2024-152027825	
Кадастровый номер:	54:35:111280:226
Номер кадастрового квартала:	54:35:111280
Дата присвоения кадастрового номера:	25.04.2024
Ранее присвоенный государственный учетный номер:	данные отсутствуют
Адрес:	Российская Федерация, Новосибирская область, городской округ город Новосибирск, город Новосибирск, ул. Стадионная, з/у 21
Площадь:	7042 +/- 29
Кадастровая стоимость, руб.:	10063745.08
Кадастровые номера расположенных в пределах земельного участка объектов недвижимости:	данные отсутствуют
Кадастровые номера объектов недвижимости, из которых образован объект недвижимости:	данные отсутствуют
Кадастровые номера образованных объектов недвижимости:	данные отсутствуют
Категория земель:	Земли населенных пунктов
Виды разрешенного использования:	склады (6.9) - склады
Сведения о кадастровом инженере:	Гаврина Людмила Викторовна, № 1034, в Ассоциация "Объединение кадастровых инженеров" (СРО Ассоциация «ОКИС»), СНИЛС 06174622050, договор на выполнение кадастровых работ от 10.04.2024 № 55-24, дата завершения кадастровых работ: 16.04.2024
Сведения о лесах, водных объектах и об иных природных объектах, расположенных в пределах земельного участка:	данные отсутствуют



ДОКУМЕНТ ПОДПИСАН
ЭЛЕКТРОННОЙ ПОДПИСЬЮ

Сертификат: 00BV056B7401CB38D2B3576ACDC8425108

Владелец: ФЕДЕРАЛЬНАЯ СЛУЖБА ГОСУДАРСТВЕННОЙ
РЕГИСТРАЦИИ, КАДАСТРА И КАРТОГРАФИИ
Действителен: с 27.06.2023 по 19.09.2024

полное наименование должности

инициалы, фамилия

Земельный участок			
вид объекта недвижимости			
Лист № 2 раздела 1	Всего листов раздела 1: 6	Всего разделов: 6	Всего листов выписки: 15
05.06.2024г. № КУВИ-001/2024-152027825			
Кадастровый номер:		54:35:111280:226	
Сведения о том, что земельный участок полностью расположен в границах зоны с особыми условиями использования территории, территории объекта культурного наследия, публичного сервитута:		<p>Земельный участок полностью расположен в границах зоны с реестровым номером 54:00-6.478 от 11.10.2022, ограничение использования земельного участка в пределах зоны: В соответствии с п. 3 статьи 47 Воздушного кодекса РФ, на приаэродромной территории выделяются следующие подзоны, в которых устанавливаются ограничения использования объектов недвижимости и осуществления деятельности: 1) первая подзона, в которой запрещается размещать объекты, не предназначенные для организации и обслуживания воздушного движения и воздушных перевозок, обеспечения взлета, посадки, руления и стоянки воздушных судов; 2) вторая подзона, в которой запрещается размещать объекты, не предназначенные для обслуживания пассажиров и обработки багажа, грузов и почты, обслуживания воздушных судов, хранения авиационного топлива и заправки воздушных судов, обеспечения энергоснабжения, а также объекты, не относящиеся к инфраструктуре аэропорта; 3) третья подзона, в которой запрещается размещать объекты, высота которых превышает ограничения, установленные уполномоченным Правительством Российской Федерации федеральным органом исполнительной власти при установлении соответствующей приаэродромной территории; 4) четвертая подзона, в которой запрещается размещать объекты, создающие помехи в работе наземных объектов средств и систем обслуживания воздушного движения, навигации, посадки и связи, предназначенных для организации воздушного движения и расположенных вне первой подзоны; 5) пятая подзона, в которой запрещается размещать опасные производственные объекты, функционирование которых может повлиять на безопасность полетов воздушных судов; 6) шестая подзона, в которой запрещается размещать объекты, способствующие привлечению и массовому скоплению птиц; 7) седьмая подзона, в которой в целях предотвращения негативного физического воздействия устанавливается перечень ограничений использования земельных участков, определенных в соответствии с земельным законодательством с учетом положений настоящей статьи. При этом под указанным негативным физическим воздействием понимается несоответствие эквивалентного уровня звука, возникающего в связи с полетами воздушных судов, санитарно-эпидемиологическим требованиям. Устанавливается бессрочно., вид/наименование: Приаэродромная территория аэродрома Новосибирск (Гвардейский), тип: Охранная зона транспорта, решения: 1. дата решения: 05.08.2022, номер решения: 245, наименование ОГВ/ОМСУ: Федеральная служба войск национальной гвардии Российской Федерации 2. дата решения: 07.10.2022, номер решения: 791/18-1050, наименование ОГВ/ОМСУ: Федеральная служба войск национальной гвардии Российской Федерации (Войсковая часть 3733) Земельный участок полностью расположен в границах зоны с реестровым номером 54:00-6.476 от 05.10.2022, ограничение использования земельного участка в пределах зоны: В соответствии с п.п. 6 п. 3 статьи 47 Воздушного кодекса РФ от 19.03.1997 г. №60-ФЗ установлено, что в границах</p>	



ДОКУМЕНТ ПОДПИСАН
ЭЛЕКТРОННОЙ ПОДПИСЬЮ

Сертификат: 00BV056B7401CB38D2B3576ACDC8425108

Владелец: ФЕДЕРАЛЬНАЯ СЛУЖБА ГОСУДАРСТВЕННОЙ

РЕГИСТРАЦИИ, КАДАСТРА И КАРТОГРАФИИ

Действителен: с 27.06.2023 по 19.09.2024

ПОЛНОЕ НАИМЕНОВАНИЕ ДОЛЖНОСТИ

ИНИЦИАЛЫ, ФАМИЛИЯ

Земельный участок			
вид объекта недвижимости			
Лист № 3 раздела 1	Всего листов раздела 1: 6	Всего разделов: 6	Всего листов выписки: 15
05.06.2024г. № КУВИ-001/2024-152027825			
Кадастровый номер:		54:35:111280:226	
Сведения о том, что земельный участок полностью расположен в границах зоны с особыми условиями использования территории, территории объекта культурного наследия, публичного сервитута:		<p>шестой подзоны запрещается размещать объекты, способствующие привлечению и массовому скоплению птиц. Помимо этого, в соответствии с СП 19.13330.2019 «Сельскохозяйственные предприятия. Планировочная организация земельного участка» (СНиП П-97-76 «Генеральные планы сельскохозяйственных предприятий») (утверждённые приказом Министерства строительства и жилищно-коммунального хозяйства РФ от 14 октября 2019 г. №620/пр), вводится запрет на размещение на расстоянии ближе 15 км от контрольной точки аэродрома звероводческих ферм, скотобойни и других объектов, способствующих привлечению и массовому скоплению птиц. В указанной подзоне запрещается размещать: полигоны твердых бытовых отходов, скотобойни, звероводческие фермы, скотомогильники, мусоросжигательные и мусороперерабатывающие заводы открытого типа, объекты сортировки мусора открытого типа, рыбные хозяйства, подсобные хозяйства (свинарники, коровники, птицефермы, зверофермы, рыбные пруды и др.). Также рекомендуется ликвидация в радиусе 15 км от аэродрома свалок пищевых отходов или перенос их в сторону с таким расчетом, чтобы летящие к свалкам с мест скопления птицы не пересекали ВПП и подходы к ней; В указанной подзоне возможно проведение строительства и реконструкции ранее созданных, а также вновь образованных объектов животноводческого, свиноводческого, птицеводческого и рыбного направления, с учётом их согласования с уполномоченным органом и установлением оборудования, препятствующего массовому скоплению птиц. Ограничения вводятся в отношении вновь создаваемых и реконструируемых объектов. Устанавливается бессрочно., вид/наименование: Шестая подзона приаэродромной территории аэродрома Новосибирск (Гвардейский), тип: Охранная зона транспорта, дата решения: 05.08.2022, номер решения: 245, наименование ОГВ/ОМСУ: Федеральная служба войск национальной гвардии Российской Федерации Земельный участок полностью расположен в границах зоны с реестровым номером 54:00-6.475 от 05.10.2022, ограничение использования земельного участка в пределах зоны: Ограничения на третью подзону приаэродромной территории Аэродрома Новосибирск (Гвардейский) устанавливаются п.п. 3 п. 3 статьи 47 Воздушного кодекса РФ от 19.03.1997 г. №60-ФЗ. Установлено, что в третьей подзоне приаэродромной территории устанавливаются ограничения на размещение объектов, высота которых превышает установленные ограничения. Третья подзона выделяется в соответствии с Методическими рекомендациями по установлению приаэродромной территории аэродромов Вооруженных Сил Российской Федерации (утверждёнными Начальником Генерального штаба ВС РФ 17.11.2020 года). В соответствии с разделом II указанных Методических рекомендаций, высота препятствий ограничивается в пределах полос воздушных подходов, состоящих из трёх участков; а также на участках, прилегающих к боковым границам лётного поля и полос воздушных подходов. Ограничения представляют собой условные плоскости, параметры которых</p>	



ДОКУМЕНТ ПОДПИСАН
ЭЛЕКТРОННОЙ ПОДПИСЬЮ

Сертификат: 00BV056B7401CB38D2B3576ACDC8425108

Владелец: ФЕДЕРАЛЬНАЯ СЛУЖБА ГОСУДАРСТВЕННОЙ

РЕГИСТРАЦИИ, КАДАСТРА И КАРТОГРАФИИ

Действителен: с 27.06.2023 по 19.09.2024

полное наименование должности

инициалы, фамилия

Земельный участок			
вид объекта недвижимости			
Лист № 4 раздела 1	Всего листов раздела 1: 6	Всего разделов: 6	Всего листов выписки: 15
05.06.2024г. № КУВИ-001/2024-152027825			
Кадастровый номер:		54:35:111280:226	
Сведения о том, что земельный участок полностью расположен в границах зоны с особыми условиями использования территории, территории объекта культурного наследия, публичного сервитута:		приведены ниже. 1. В пределах полос воздушных подходов устанавливаются 3 участка: 1.1. 1-й участок длиной 200 метров и имеющий наклон 0,5%; 1.2. 2-й участок длиной 700 метров и имеющий наклон 2,8%; 1.3. 3-й участок длиной 6000 метров и имеющий наклон 3%; 2. За пределами полос воздушных подходов также устанавливаются поверхности ограничения препятствий: 2.1. Поверхность вдоль лётного поля, имеющая наклон 10%; 2.2. Горизонтальная поверхность на высоте 50 метров; 2.3. Поверхность от горизонтальной поверхности (50 м) до горизонтальной поверхности (200 м), имеющая наклон 4%; 2.4. Горизонтальная поверхность на высоте 200 метров, имеющая размеры 30 км в длину (вдоль оси ВПП) и 20 км в ширину (вдоль перпендикуляра к оси ВПП). На основании вышеизложенного, на территории третьей подзоны выделяются 9 секторов. Во всех секторах, ограничивается абсолютная высота объектов. Устанавливается бессрочно, вид/наименование: Третья подзона приаэродромной территории аэродрома Новосибирск (Гвардейский), тип: Охранная зона транспорта, дата решения: 05.08.2022, номер решения: 245, наименование ОГВ/ОМСУ: Федеральная служба войск национальной гвардии Российской Федерации	
Сведения о том, что земельный участок расположен в границах особой экономической зоны, территории опережающего развития, зоны территориального развития в Российской Федерации, игорной зоны:		данные отсутствуют	
Сведения о том, что земельный участок расположен в границах особо охраняемой природной территории, Байкальской природной территории и ее экологических зон, лесопарковом зеленом поясе, охотничьего угодья, лесничества:		данные отсутствуют	
Сведения о расположении земельного участка и (или) расположенного на нем объекта недвижимости в границах территории, в отношении которой принято решение о резервировании земель для государственных или муниципальных нужд:		данные отсутствуют	
Сведения о результатах проведения государственного земельного надзора:		данные отсутствуют	
Сведения о расположении земельного участка в границах территории, в отношении которой утвержден проект межевания территории:		данные отсутствуют	
Условный номер земельного участка:		данные отсутствуют	



ДОКУМЕНТ ПОДПИСАН
ЭЛЕКТРОННОЙ ПОДПИСЬЮ

Сертификат: 00BV056B7401CB38D2B3576ACDC8425108

Владелец: ФЕДЕРАЛЬНАЯ СЛУЖБА ГОСУДАРСТВЕННОЙ

РЕГИСТРАЦИИ, КАДАСТРА И КАРТОГРАФИИ

Действителен: с 27.06.2023 по 19.09.2024

полное наименование должности

инициалы, фамилия

Земельный участок			
вид объекта недвижимости			
Лист № 5 раздела 1	Всего листов раздела 1: 6	Всего разделов: 6	Всего листов выписки: 15

05.06.2024г. № КУВИ-001/2024-152027825

Кадастровый номер: 54:35:111280:226

Сведения о принятии акта и (или) заключении договора, предусматривающих предоставление в соответствии с земельным законодательством исполнительным органом государственным органом власти или органом местного самоуправления, находящегося в государственной или муниципальной собственности земельного участка для строительства наемного дома социального использования или наемного дома коммерческого использования:	данные отсутствуют
Сведения о том, что земельный участок или земельные участки образованы на основании решения об изъятии земельного участка и (или) расположенного на нем объекта недвижимости для государственных или муниципальных нужд:	данные отсутствуют
Сведения о том, что земельный участок образован из земель или земельного участка, государственная собственность на которые не разграничена:	данные отсутствуют
Сведения о наличии земельного спора о местоположении границ земельных участков:	данные отсутствуют
Статус записи об объекте недвижимости:	Сведения об объекте недвижимости имеют статус "актуальные"
Особые отметки:	Сведения об ограничениях права на объект недвижимости, обременениях данного объекта, не зарегистрированных в реестре прав, ограничений прав и обременений недвижимого имущества: вид ограничения (обременения): ограничения прав на земельный участок, предусмотренные статьей 56 Земельного кодекса Российской Федерации; срок действия: с 25.04.2024; реквизиты документа-основания: приказ "Об установлении приаэродромной территории аэродрома Новосибирск (Гвардейский)" от 05.08.2022 № 245 выдан: Федеральная служба войск национальной гвардии Российской Федерации; письмо от 07.10.2022 № 791/18-1050 выдан: Федеральная служба войск национальной гвардии Российской Федерации (Войсковая часть 3733). вид ограничения (обременения): ограничения прав на земельный участок, предусмотренные статьей 56 Земельного кодекса Российской Федерации; срок действия: с 25.04.2024; реквизиты документа-основания: приказ "Об установлении приаэродромной территории аэродрома Новосибирск (Гвардейский)" от 05.08.2022 № 245 выдан: Федеральная служба войск национальной гвардии Российской Федерации. вид ограничения (обременения): ограничения прав на земельный участок, предусмотренные статьей 56 Земельного кодекса Российской Федерации; срок действия: с 25.04.2024; реквизиты документа-основания: приказ "Об установлении приаэродромной территории аэродрома Новосибирск



ДОКУМЕНТ ПОДПИСАН
ЭЛЕКТРОННОЙ ПОДПИСЬЮ

Сертификат: 00BV056B7401CB38D2B3576ACDC8425108

Владелец: ФЕДЕРАЛЬНАЯ СЛУЖБА ГОСУДАРСТВЕННОЙ

РЕГИСТРАЦИИ, КАДАСТРА И КАРТОГРАФИИ

Действителен: с 27.06.2023 по 19.09.2024

полное наименование должности

инициалы, фамилия

Земельный участок			
вид объекта недвижимости			
Лист № 6 раздела 1	Всего листов раздела 1: 6	Всего разделов: 6	Всего листов выписки: 15
05.06.2024г. № КУВИ-001/2024-152027825			
Кадастровый номер:		54:35:111280:226	
		<p>(Гвардейский)" от 05.08.2022 № 245 выдан: Федеральная служба войск национальной гвардии Российской Федерации. вид ограничения (обременения): ограничения прав на земельный участок, предусмотренные статьей 56 Земельного кодекса Российской Федерации; срок действия: с 25.04.2024; реквизиты документа-основания: карта (план) от 17.09.2012 № б/н; постановление "О порядке установления охранных зон объектов электросетевого хозяйства и особых условий использования земельных участков, расположенных в границах таких зон". от 24.02.2009 № 160. вид ограничения (обременения): ограничения прав на земельный участок, предусмотренные статьей 56 Земельного кодекса Российской Федерации; срок действия: с 25.04.2024; реквизиты документа-основания: карта план от 24.04.2013 № б/н; постановлением Совета Министров СССР "Об утверждении правил охраны электрических сетей напряжением до 1000 Вольт". от 11.09.1972 № 677. Сведения, необходимые для заполнения разделов: 2 - Сведения о зарегистрированных правах; 4 - Сведения о частях земельного участка, отсутствуют.</p>	
Получатель выписки:		Ульянова Ксения Михайловна, действующий(ая) на основании документа "" ДЕПАРТАМЕНТ ЗЕМЕЛЬНЫХ И ИМУЩЕСТВЕННЫХ ОТНОШЕНИЙ МЭРИИ ГОРОДА НОВОСИБИРСКА	

полное наименование должности	 ДОКУМЕНТ ПОДПИСАН ЭЛЕКТРОННОЙ ПОДПИСЬЮ Сертификат: 00BV056B7401CB38D2B3576ACDC8425108 Владелец: ФЕДЕРАЛЬНАЯ СЛУЖБА ГОСУДАРСТВЕННОЙ РЕГИСТРАЦИИ, КАДАСТРА И КАРТОГРАФИИ Действителен: с 27.06.2023 по 19.09.2024	инициалы, фамилия
-------------------------------	---	-------------------

Выписка из Единого государственного реестра недвижимости об объекте недвижимости
Описание местоположения земельного участка

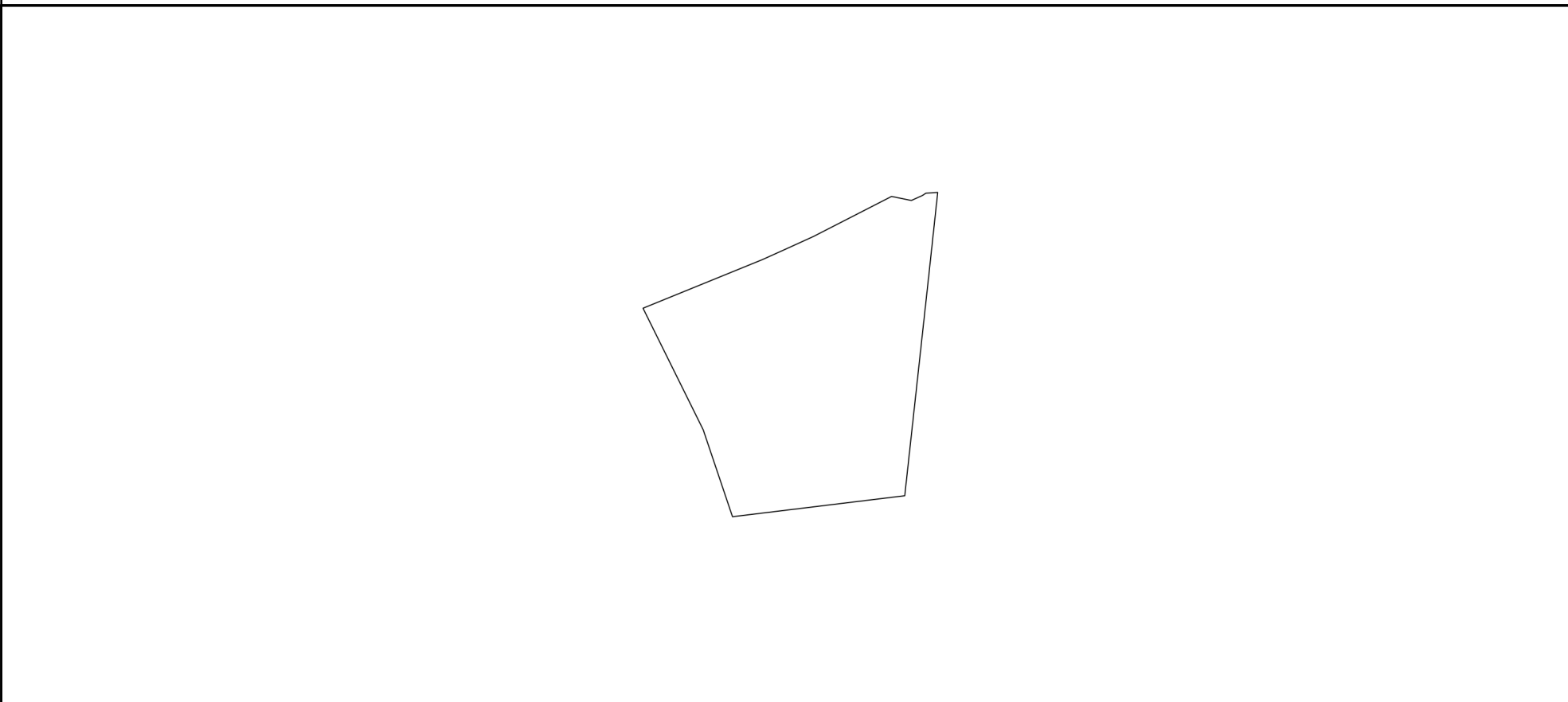
Земельный участок			
вид объекта недвижимости			

Лист № 1 раздела 3	Всего листов раздела 3: 1	Всего разделов: 6	Всего листов выписки: 15
--------------------	---------------------------	-------------------	--------------------------


05.06.2024г. № КУВИ-001/2024-152027825

Кадастровый номер: 54:35:111280:226

План (чертеж, схема) земельного участка



Масштаб 1:2000 Условные обозначения:

	 ДОКУМЕНТ ПОДПИСАН ЭЛЕКТРОННОЙ ПОДПИСЬЮ Сертификат: 00ВВ056В7401СВ38D2В3576АСDС8425108 Владелец: ФЕДЕРАЛЬНАЯ СЛУЖБА ГОСУДАРСТВЕННОЙ РЕГИСТРАЦИИ, КАДАСТРА И КАРТОГРАФИИ Действителен: с 27.06.2023 по 19.09.2024	
полное наименование должности	инициалы, фамилия	

Выписка из Единого государственного реестра недвижимости об объекте недвижимости

Описание местоположения земельного участка

Земельный участок			
вид объекта недвижимости			
Лист № 1 раздела 3.1	Всего листов раздела 3.1: 1	Всего разделов: 6	Всего листов выписки: 15
05.06.2024г. № КУВИ-001/2024-152027825			
Кадастровый номер:		54:35:111280:226	

Описание местоположения границ земельного участка							
№ п/п	Номер точки		Дирекционный угол	Горизонтальное проложение, м	Описание закрепления на местности	Кадастровые номера смежных участков	Сведения об адресах правообладателей смежных земельных участков
	начальная	конечная					
1	2	3	4	5	6	7	8
1	1.1.1	1.1.2	333°40.9'	45.7	-	данные отсутствуют	данные отсутствуют
2	1.1.2	1.1.3	67°49.7'	43.38	-	данные отсутствуют	данные отсутствуют
3	1.1.3	1.1.4	65°44.8'	7.98	-	данные отсутствуют	данные отсутствуют
4	1.1.4	1.1.5	65°30.7'	10.86	-	данные отсутствуют	данные отсутствуют
5	1.1.5	1.1.6	62°50.5'	19.89	-	54:35:111280:15	г. Новосибирск, ул. Стадионная, дом 25
6	1.1.6	1.1.7	62°49.6'	9.7	-	54:35:111280:14	г. Новосибирск, ул. Стадионная, дом 25; город Новосибирск, улица Стадионная, д.25
7	1.1.7	1.1.8	101°32.5'	6.8	-	54:35:111280:14	г. Новосибирск, ул. Стадионная, дом 25; город Новосибирск, улица Стадионная, д.25
8	1.1.8	1.1.9	65°45.2'	4.09	-	54:35:111280:14	г. Новосибирск, ул. Стадионная, дом 25; город Новосибирск, улица Стадионная, д.25
9	1.1.9	1.1.10	56°38.5'	1.44	-	54:35:111280:14	г. Новосибирск, ул. Стадионная, дом 25; город Новосибирск, улица Стадионная, д.25
10	1.1.10	1.1.11	86°31.4'	3.96	-	данные отсутствуют	данные отсутствуют
11	1.1.11	1.1.12	186°7.7'	28.38	-	54:35:111275:80	адрес отсутствует; Россия, Новосибирская обл., г. Бердск, Изумрудный, дом 6, кв 1
12	1.1.12	1.1.13	186°13.6'	74.41	-	54:35:111275:80	адрес отсутствует; Россия, Новосибирская обл., г. Бердск, Изумрудный, дом 6, кв 1
13	1.1.13	1.1.14	263°2.9'	58.41	-	54:35:000000:47759	данные отсутствуют
14	1.1.14	1.1.1	341°23.7'	30.91	-	данные отсутствуют	данные отсутствуют



ДОКУМЕНТ ПОДПИСАН
ЭЛЕКТРОННОЙ ПОДПИСЬЮ

Сертификат: 00BV056B7401CB38D2B3576ACDC8425108

Владелец: ФЕДЕРАЛЬНАЯ СЛУЖБА ГОСУДАРСТВЕННОЙ

РЕГИСТРАЦИИ, КАДАСТРА И КАРТОГРАФИИ

Действителен: с 27.06.2023 по 19.09.2024

полное наименование должности

инициалы, фамилия

Выписка из Единого государственного реестра недвижимости об объекте недвижимости

Описание местоположения земельного участка

Земельный участок			
вид объекта недвижимости			
Лист № 1 раздела 3.2	Всего листов раздела 3.2: 1	Всего разделов: 6	Всего листов выписки: 15
05.06.2024г. № КУВИ-001/2024-152027825			
Кадастровый номер:		54:35:111280:226	

Сведения о характерных точках границы земельного участка				
Система координат МСК НСО, зона 4				
Номер точки	Координаты, м		Описание закрепления на местности	Средняя квадратичная погрешность определения координат характерных точек границ земельного участка, м
	X	Y		
1	2	3	4	5
1	502338.36	4201217.77	-	0.1
2	502379.32	4201197.51	-	0.1
3	502395.69	4201237.68	-	0.1
4	502398.97	4201244.96	-	0.1
5	502403.47	4201254.84	-	0.1
6	502412.55	4201272.54	-	0.1
7	502416.98	4201281.17	-	0.1
8	502415.62	4201287.83	-	0.1
9	502417.3	4201291.56	-	0.1
10	502418.09	4201292.76	-	0.1
11	502418.33	4201296.71	-	0.1
12	502390.11	4201293.68	-	0.1
13	502316.14	4201285.61	-	0.1
14	502309.07	4201227.63	-	0.1
1	502338.36	4201217.77	-	0.1



ДОКУМЕНТ ПОДПИСАН
ЭЛЕКТРОННОЙ ПОДПИСЬЮ

Сертификат: 00ВВ056В7401СВ38D2В3576АСDС8425108

Владелец: ФЕДЕРАЛЬНАЯ СЛУЖБА ГОСУДАРСТВЕННОЙ
РЕГИСТРАЦИИ, КАДАСТРА И КАРТОГРАФИИ
Действителен: с 27.06.2023 по 19.09.2024

полное наименование должности

инициалы, фамилия

Выписка из Единого государственного реестра недвижимости об объекте недвижимости
Сведения о частях земельного участка

Земельный участок			
вид объекта недвижимости			
Лист № 1 раздела 4.1	Всего листов раздела 4.1: 4	Всего разделов: 6	Всего листов выписки: 15
05.06.2024г. № КУВИ-001/2024-152027825			
Кадастровый номер:		54:35:111280:226	

Учетный номер части	Площадь, м2	Содержание ограничения в использовании или ограничения права на объект недвижимости или обременения объекта недвижимости
1	2	3
54:35:111280:226/1	1362	54:35-6.97
54:35:111280:226/2	270	54:35-6.335
	Весь	<p>вид ограничения (обременения): ограничения прав на земельный участок, предусмотренные статьей 56 Земельного кодекса Российской Федерации; Срок действия: не установлен; реквизиты документа-основания: приказ "Об установлении приаэродромной территории аэродрома Новосибирск (Гвардейский)" от 05.08.2022 № 245 выдан: Федеральная служба войск национальной гвардии Российской Федерации; письмо от 07.10.2022 № 791/18-1050 выдан: Федеральная служба войск национальной гвардии Российской Федерации (Войсковая часть 3733); Содержание ограничения (обременения): В соответствии с п. 3 статьи 47 Воздушного кодекса РФ, на приаэродромной территории выделяются следующие подзоны, в которых устанавливаются ограничения использования объектов недвижимости и осуществления деятельности: 1) первая подзона, в которой запрещается размещать объекты, не предназначенные для организации и обслуживания воздушного движения и воздушных перевозок, обеспечения взлета, посадки, руления и стоянки воздушных судов; 2) вторая подзона, в которой запрещается размещать объекты, не предназначенные для обслуживания пассажиров и обработки багажа, грузов и почты, обслуживания воздушных судов, хранения авиационного топлива и заправки воздушных судов, обеспечения энергоснабжения, а также объекты, не относящиеся к инфраструктуре аэропорта; 3) третья подзона, в которой запрещается размещать объекты, высота которых превышает ограничения, установленные уполномоченным Правительством Российской Федерации федеральным органом исполнительной власти при установлении соответствующей приаэродромной территории; 4) четвертая подзона, в которой запрещается размещать объекты, создающие помехи в работе наземных объектов средств и систем обслуживания воздушного движения, навигации, посадки и связи, предназначенных для организации воздушного движения и расположенных вне первой подзоны; 5) пятая подзона, в которой запрещается размещать опасные производственные объекты, функционирование которых может повлиять на безопасность полетов воздушных судов; 6) шестая подзона, в которой запрещается размещать объекты, способствующие привлечению и массовому скоплению птиц; 7) седьмая подзона, в которой в целях предотвращения негативного физического воздействия устанавливается перечень ограничений использования земельных участков, определенный в соответствии с земельным законодательством с учетом положений настоящей статьи. При этом под указанным негативным физическим воздействием понимается несоответствие эквивалентного уровня звука, возникающего в</p>



ДОКУМЕНТ ПОДПИСАН
ЭЛЕКТРОННОЙ ПОДПИСЬЮ

Сертификат: 00BV056B7401CB38D2B3576ACDC8425108

Владелец: ФЕДЕРАЛЬНАЯ СЛУЖБА ГОСУДАРСТВЕННОЙ
РЕГИСТРАЦИИ, КАДАСТРА И КАРТОГРАФИИ
Действителен: с 27.06.2023 по 19.09.2024

полное наименование должности

инициалы, фамилия

Земельный участок			
вид объекта недвижимости			
Лист № 2 раздела 4.1	Всего листов раздела 4.1: 4	Всего разделов: 6	Всего листов выписки: 15

05.06.2024г. № КУВИ-001/2024-152027825

Кадастровый номер: 54:35:111280:226

		связи с полетами воздушных судов, санитарно-эпидемиологическим требованиям. Устанавливается бессрочно.; Реестровый номер границы: 54:00-6.478; Вид объекта реестра границ: Зона с особыми условиями использования территории; Вид зоны по документу: Приаэродромная территория аэродрома Новосибирск (Гвардейский); Тип зоны: Охранная зона транспорта
Весь		вид ограничения (обременения): ограничения прав на земельный участок, предусмотренные статьей 56 Земельного кодекса Российской Федерации; Срок действия: не установлен; реквизиты документа-основания: приказ "Об установлении приаэродромной территории аэродрома Новосибирск (Гвардейский)" от 05.08.2022 № 245 выдан: Федеральная служба войск национальной гвардии Российской Федерации; Содержание ограничения (обременения): В соответствии с п.п. 6 п. 3 статьи 47 Воздушного кодекса РФ от 19.03.1997 г. №60-ФЗ установлено, что в границах шестой подзоны запрещается размещать объекты, способствующие привлечению и массовому скоплению птиц. Помимо этого, в соответствии с СП 19.13330.2019 «Сельскохозяйственные предприятия. Планировочная организация земельного участка» (СНиП II-97-76 «Генеральные планы сельскохозяйственных предприятий») (утвержденные приказом Министерства строительства и жилищно-коммунального хозяйства РФ от 14 октября 2019 г. №620/пр), вводится запрет на размещение на расстоянии ближе 15 км от контрольной точки аэродрома звероводческих ферм, скотобойни и других объектов, способствующих привлечению и массовому скоплению птиц. В указанной подзоне запрещается размещать: полигоны твердых бытовых отходов, скотобойни, звероводческие фермы, скотомогильники, мусоросжигательные и мусороперерабатывающие заводы открытого типа, объекты сортировки мусора открытого типа, рыбные хозяйства, подсобные хозяйства (свинарники, коровники, птицефермы, зверофермы, рыбные пруды и др.). Также рекомендуется ликвидация в радиусе 15 км от аэродрома свалок пищевых отходов или перенос их в сторону с таким расчетом, чтобы летящие к свалкам с мест скопления птицы не пересекали ВПП и подходы к ней; В указанной подзоне возможно проведение строительства и реконструкции ранее созданных, а также вновь образованных объектов животноводческого, свиноводческого, птицеводческого и рыбного направления, с учетом их согласования с уполномоченным органом и установлением оборудования, препятствующего массовому скоплению птиц. Ограничения вводятся в отношении вновь создаваемых и реконструируемых объектов. Устанавливается бессрочно.; Реестровый номер границы: 54:00-6.476; Вид объекта реестра границ: Зона с особыми условиями использования территории; Вид зоны по документу: Шестая подзона приаэродромной территории аэродрома Новосибирск (Гвардейский); Тип зоны: Охранная зона транспорта
Весь		вид ограничения (обременения): ограничения прав на земельный участок, предусмотренные статьей 56 Земельного кодекса Российской Федерации; Срок действия: не установлен; реквизиты документа-основания: приказ "Об установлении приаэродромной территории аэродрома Новосибирск (Гвардейский)" от 05.08.2022 № 245 выдан: Федеральная служба войск национальной гвардии Российской Федерации; Содержание ограничения (обременения): Ограничения на третью подзону приаэродромной территории Аэродрома Новосибирск (Гвардейский) устанавливаются п.п. 3 п. 3 статьи 47 Воздушного кодекса РФ от 19.03.1997 г. №60-ФЗ. Установлено, что в третьей подзоне приаэродромной территории устанавливаются ограничения



ДОКУМЕНТ ПОДПИСАН
ЭЛЕКТРОННОЙ ПОДПИСЬЮ

Сертификат: 00BV056B7401CB38D2B3576ACDC8425108

Владелец: ФЕДЕРАЛЬНАЯ СЛУЖБА ГОСУДАРСТВЕННОЙ

РЕГИСТРАЦИИ, КАДАСТРА И КАРТОГРАФИИ

Действителен: с 27.06.2023 по 19.09.2024

полное наименование должности

инициалы, фамилия

Земельный участок			
вид объекта недвижимости			
Лист № 3 раздела 4.1	Всего листов раздела 4.1: 4	Всего разделов: 6	Всего листов выписки: 15
05.06.2024г. № КУВИ-001/2024-152027825			
Кадастровый номер:		54:35:111280:226	
		<p>на размещение объектов, высота которых превышает установленные ограничения. Третья подзона выделяется в соответствии с Методическими рекомендациями по установлению приаэродромной территории аэродромов Вооруженных Сил Российской Федерации (утверждёнными Начальником Генерального штаба ВС РФ 17.11.2020 года). В соответствии с разделом II указанных Методических рекомендаций, высота препятствий ограничивается в пределах полос воздушных подходов, состоящих из трёх участков; а также на участках, прилегающих к боковым границам лётного поля и полос воздушных подходов. Ограничения представляют собой условные плоскости, параметры которых приведены ниже. 1. В пределах полос воздушных подходов устанавливаются 3 участка: 1.1. 1-й участок длиной 200 метров и имеющий наклон 0,5%; 1.2. 2-й участок длиной 700 метров и имеющий наклон 2,8%; 1.3. 3-й участок длиной 6000 метров и имеющий наклон 3%; 2. За пределами полос воздушных подходов также устанавливаются поверхности ограничения препятствий: 2.1. Поверхность вдоль лётного поля, имеющая наклон 10%; 2.2. Горизонтальная поверхность на высоте 50 метров; 2.3. Поверхность от горизонтальной поверхности (50 м) до горизонтальной поверхности (200 м), имеющая наклон 4%; 2.4. Горизонтальная поверхность на высоте 200 метров, имеющая размеры 30 км в длину (вдоль оси ВПП) и 20 км в ширину (вдоль перпендикуляра к оси ВПП). На основании вышеизложенного, на территории третьей подзоны выделяются 9 секторов. Во всех секторах, ограничивается абсолютная высота объектов. Устанавливается бессрочно; Реестровый номер границы: 54:00-6.475; Вид объекта реестра границ: Зона с особыми условиями использования территории; Вид зоны по документу: Третья подзона приаэродромной территории аэродрома Новосибирск (Гвардейский); Тип зоны: Охранная зона транспорта</p>	
	Весь	<p>вид ограничения (обременения): ограничения прав на земельный участок, предусмотренные статьей 56 Земельного кодекса Российской Федерации; Срок действия: не установлен; реквизиты документа-основания: карта (план) от 17.09.2012 № б/н; постановление "О порядке установления охранных зон объектов электросетевого хозяйства и особых условий использования земельных участков, расположенных в границах таких зон". от 24.02.2009 № 160; Содержание ограничения (обременения): Ограничения использования земель установлены в соответствии с Постановлением № 160 от 24.02.2009 г. "О порядке установления охранных зон объектов электросетевого хозяйства и особых условий использования земельных участков, расположенных в границах таких зон".; Реестровый номер границы: 54:35-6.97; Вид объекта реестра границ: Зона с особыми условиями использования территории; Вид зоны по документу: Охранная зона объекта электросетевого хозяйства "ВЛ 110 кв С-9/10 Отрадная-Пашино-Мочище"; Тип зоны: Охранная зона инженерных коммуникаций</p>	
	Весь	<p>вид ограничения (обременения): ограничения прав на земельный участок, предусмотренные статьей 56 Земельного кодекса Российской Федерации; Срок действия: не установлен; реквизиты документа-основания: карта план от 24.04.2013 № б/н; постановлением Совета Министров СССР "Об утверждении правил охраны электрических сетей напряжением до 1000 Вольт". от 11.09.1972 № 677; Содержание ограничения (обременения): Ограничения использования земель установлены в соответствии с Постановлением Совета Министров СССР № 677 от 11.09.1972 г. "Об утверждении правил охраны электрических сетей</p>	



ДОКУМЕНТ ПОДПИСАН
ЭЛЕКТРОННОЙ ПОДПИСЬЮ

Сертификат: 00BV056B7401CB38D2B3576ACDC8425108

Владелец: ФЕДЕРАЛЬНАЯ СЛУЖБА ГОСУДАРСТВЕННОЙ
РЕГИСТРАЦИИ, КАДАСТРА И КАРТОГРАФИИ
Действителен: с 27.06.2023 по 19.09.2024

полное наименование должности

инициалы, фамилия

Земельный участок			
вид объекта недвижимости			
Лист № 4 раздела 4.1	Всего листов раздела 4.1: 4	Всего разделов: 6	Всего листов выписки: 15
05.06.2024г. № КУВИ-001/2024-152027825			
Кадастровый номер:		54:35:111280:226	
		напряжением до 1000 Вольт"; Реестровый номер границы: 54:35-6.335; Вид объекта реестра границ: Зона с особыми условиями использования территории; Вид зоны по документу: Охранная зона объекта электросетевого хозяйства "ВОЗДУШНЫЕ ЛИНИИ 04КВ ОТ КТПН-496"; Тип зоны: Охранная зона инженерных коммуникаций	


полное наименование должности	 ДОКУМЕНТ ПОДПИСАН ЭЛЕКТРОННОЙ ПОДПИСЬЮ Сертификат: 00ВВ056В7401СВ38D2В3576АСDC8425108 Владелец: ФЕДЕРАЛЬНАЯ СЛУЖБА ГОСУДАРСТВЕННОЙ РЕГИСТРАЦИИ, КАДАСТРА И КАРТОГРАФИИ Действителен: с 27.06.2023 по 19.09.2024	инициалы, фамилия
-------------------------------	---	-------------------

Выписка из Единого государственного реестра недвижимости об объекте недвижимости

Сведения о частях земельного участка

Земельный участок			
вид объекта недвижимости			
Лист № 1 раздела 4.2	Всего листов раздела 4.2: 2	Всего разделов: 6	Всего листов выписки: 15
05.06.2024г. № КУВИ-001/2024-152027825			
Кадастровый номер:		54:35:111280:226	

Сведения о характерных точках границы части (частей) земельного участка				
Учетный номер части: 54:35:111280:226/1				
Система координат				
Номер точки	Координаты, м		Описание закрепления на местности	Средняя квадратичная погрешность определения координат характерных точек границ земельного участка, м
	X	Y		
1	2	3	4	5
1	502338.36	4201217.77	-	-
2	502379.32	4201197.51	-	-
3	502386.04	4201213.99	-	-
4	502311.48	4201247.38	-	-
5	502309.07	4201227.63	-	-
1	502338.36	4201217.77	-	-

	 <p>ДОКУМЕНТ ПОДПИСАН ЭЛЕКТРОННОЙ ПОДПИСЬЮ</p> <p>Сертификат: 00ВВ056В7401СВ38D2В3576АСDС8425108 Владелец: ФЕДЕРАЛЬНАЯ СЛУЖБА ГОСУДАРСТВЕННОЙ РЕГИСТРАЦИИ, КАДАСТРА И КАРТОГРАФИИ Действителен: с 27.06.2023 по 19.09.2024</p>	
полное наименование должности	инициалы, фамилия	

Земельный участок

вид объекта недвижимости

Лист № 2 раздела 4.2

Всего листов раздела 4.2: 2

Всего разделов: 6

Всего листов выписки: 15

05.06.2024г. № КУВИ-001/2024-152027825

Кадастровый номер:

54:35:111280:226

Сведения о характерных точках границы части (частей) земельного участка

Учетный номер части: 54:35:111280:226/2

Система координат

Номер точки	Координаты, м		Описание закрепления на местности	Средняя квадратичная погрешность определения координат характерных точек границ земельного участка, м
	X	Y		
1	2	3	4	5
1	502418.24	4201295.2	-	-
2	502418.33	4201296.71	-	-
3	502390.11	4201293.68	-	-
4	502316.14	4201285.61	-	-
5	502315.71	4201282.11	-	-
6	502329.02	4201284.6	-	-
7	502376.78	4201289.04	-	-
1	502418.24	4201295.2	-	-



ДОКУМЕНТ ПОДПИСАН
ЭЛЕКТРОННОЙ ПОДПИСЬЮ

Сертификат: 00ВВ056В7401СВ38D2В3576АСDC8425108

Владелец: ФЕДЕРАЛЬНАЯ СЛУЖБА ГОСУДАРСТВЕННОЙ
РЕГИСТРАЦИИ, КАДАСТРА И КАРТОГРАФИИ
Действителен: с 27.06.2023 по 19.09.2024

полное наименование должности

инициалы, фамилия