



## МЭРИЯ ГОРОДА НОВОСИБИРСКА

# ПОСТАНОВЛЕНИЕ

От 19.06.2018

№ 2142

О проекте межевания территории квартала 070.01.01.01 в границах проекта планировки территории микрорайона «Плющихинский» в Октябрьском районе

В целях определения местоположения границ образуемых и изменяемых земельных участков, в соответствии с Градостроительным кодексом Российской Федерации, решением Совета депутатов города Новосибирска от 24.05.2017 № 411 «О Порядке подготовки документации по планировке территории и признании утратившими силу отдельных решений Совета депутатов города Новосибирска», постановлениями мэрии города Новосибирска от 20.03.2018 № 956 «О подготовке проекта межевания территории квартала 070.01.01.01 в границах проекта планировки территории микрорайона «Плющихинский» в Октябрьском районе», от 21.02.2017 № 719 «О проекте планировки территории микрорайона «Плющихинский» в Октябрьском районе», руководствуясь Уставом города Новосибирска, ПОСТАНОВЛЯЮ:

1. Утвердить проект межевания территории квартала 070.01.01.01 в границах проекта планировки территории микрорайона «Плющихинский» в Октябрьском районе (приложение).

2. Департаменту строительства и архитектуры мэрии города Новосибирска разместить постановление на официальном сайте города Новосибирска в информационно-телекоммуникационной сети «Интернет».

3. Департаменту информационной политики мэрии города Новосибирска в течение семи дней со дня издания постановления обеспечить опубликование постановления.

4. Контроль за исполнением постановления возложить на заместителя мэра города Новосибирска – начальника департамента строительства и архитектуры мэрии города Новосибирска.

Мэр города Новосибирска

А. Е. Локоть

Приложение  
к постановлению мэрии  
города Новосибирска  
от 19.06.2018 № 2142

**ПРОЕКТ**  
**межевания территории квартала 070.01.01.01 в границах проекта**  
**планировки территории микрорайона «Плющихинский»**  
**в Октябрьском районе**

1. Текстовая часть проекта межевания территории (приложение 1).
2. Чертеж межевания территории (приложение 2).

---

Приложение 1

к проекту межевания территории квартала 070.01.01.01 в границах проекта планировки территории микрорайона «Плющихинский» в Октябрьском районе

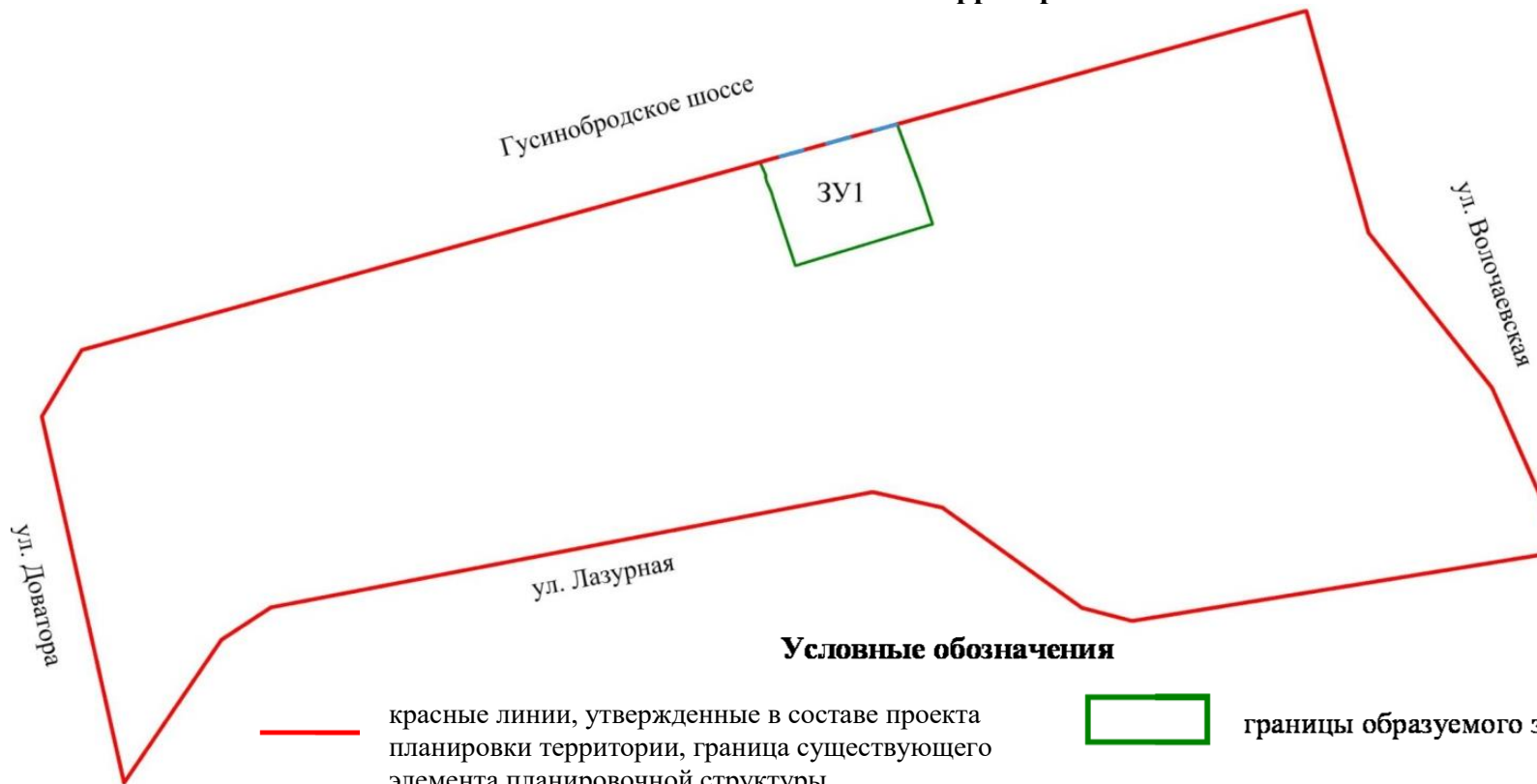
**ТЕКТОВАЯ ЧАСТЬ**  
**проекта межевания территории**

Условный номер образуемого земельного участка на чертеже межевания территории	Учетный номер кадастрового квартала	Вид разрешенного использования образуемого земельного участка в соответствии с проектом планировки территории	Площадь образуемого земельного участка, га	Адрес земельного участка	Возможный способ образования земельного участка
1	2	3	4	5	6
ЗУ1	54:35:071545	Деловое управление	0,8659	Российская Федерация, Новосибирская область, город Новосибирск, Гусинобродское шоссе, 62	Перераспределение земельного участка с кадастровым номером 54:35:071545:3 с землями, государственная собственность на которые не разграничена



Приложение 2

к проекту межевания территории квартала 070.01.01.01  
в границах проекта планировки территории микрорайона «Плющихинский» в Октябрьском районе

**ЧЕРТЕЖ  
межевания территории**



**Условные обозначения**

-  красные линии, утвержденные в составе проекта планировки территории, граница существующего элемента планировочной структуры
-  линии отступа от красных линий в целях определения мест допустимого размещения зданий, строений, сооружений



границы образуемого земельного участка

**ЗУ1**

условный номер образуемого земельного участка

**ул. Доватора**

наименование элемента улично-дорожной сети