



МЭРИЯ ГОРОДА НОВОСИБИРСКА

ПОСТАНОВЛЕНИЕ

От 04.07.2018

№ 2433

О проекте межевания территории квартала 332.03.01.02 в границах проекта планировки территории, ограниченной улицами Бородина, Петухова, Советским шоссе и границей города Новосибирска, в Кировском районе

В целях определения местоположения границ образуемых и изменяемых земельных участков, в соответствии с Градостроительным кодексом Российской Федерации, постановлением Правительства Российской Федерации от 19.11.2014 № 1221 «Об утверждении Правил присвоения, изменения и аннулирования адресов», решением Совета депутатов города Новосибирска от 24.05.2017 № 411 «О Порядке подготовки документации по планировке территории и признании утратившими силу отдельных решений Совета депутатов города Новосибирска», постановлениями мэрии города Новосибирска от 06.02.2018 № 428 «О проекте планировки и проектах межевания территории, ограниченной улицами Бородина, Петухова, Советским шоссе и границей города Новосибирска, в Кировском районе», от 25.04.2018 № 1504 «О подготовке проекта межевания территории квартала 332.03.01.02 в границах проекта планировки территории, ограниченной улицами Бородина, Петухова, Советским шоссе и границей города Новосибирска, в Кировском районе», руководствуясь Уставом города Новосибирска, ПОСТАНОВЛЯЮ:

1. Утвердить проект межевания территории квартала 332.03.01.02 в границах проекта планировки территории, ограниченной улицами Бородина, Петухова, Советским шоссе и границей города Новосибирска, в Кировском районе (приложение).

2. Присвоить адреса образуемым земельным участкам согласно приложению 1 к проекту межевания территории квартала 332.03.01.02 в границах проекта планировки территории, ограниченной улицами Бородина, Петухова, Советским шоссе и границей города Новосибирска, в Кировском районе.

3. Департаменту строительства и архитектуры мэрии города Новосибирска разместить постановление на официальном сайте города Новосибирска в информационно-телекоммуникационной сети «Интернет».

4. Департаменту информационной политики мэрии города Новосибирска в течение семи дней со дня издания постановления обеспечить опубликование постановления.

5. Контроль за исполнением постановления возложить на заместителя мэра города Новосибирска – начальника департамента строительства и архитектуры мэрии города Новосибирска.

Исполняющий обязанности
мэра города Новосибирска

Г. П. Захаров

Приложение
к постановлению мэрии
города Новосибирска
от 04.07.2018 № 2433

ПРОЕКТ
межевания территории квартала 332.03.01.02 в границах проекта
планировки территории, ограниченной улицами Бородина,
Петухова, Советским шоссе и границей города
Новосибирска, в Кировском районе

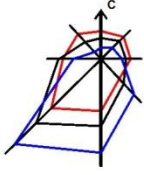
1. Текстовая часть проекта межевания территории (приложение 1).
 2. Чертеж межевания территории (приложение 2).
-

Приложение 1

к проекту межевания территории квартала 332.03.01.02 в границах проекта планировки территории, ограниченной улицами Бородина, Петухова, Советским шоссе и границей города Новосибирска, в Кировском районе

ТЕКСТОВАЯ ЧАСТЬ
проекта межевания территории

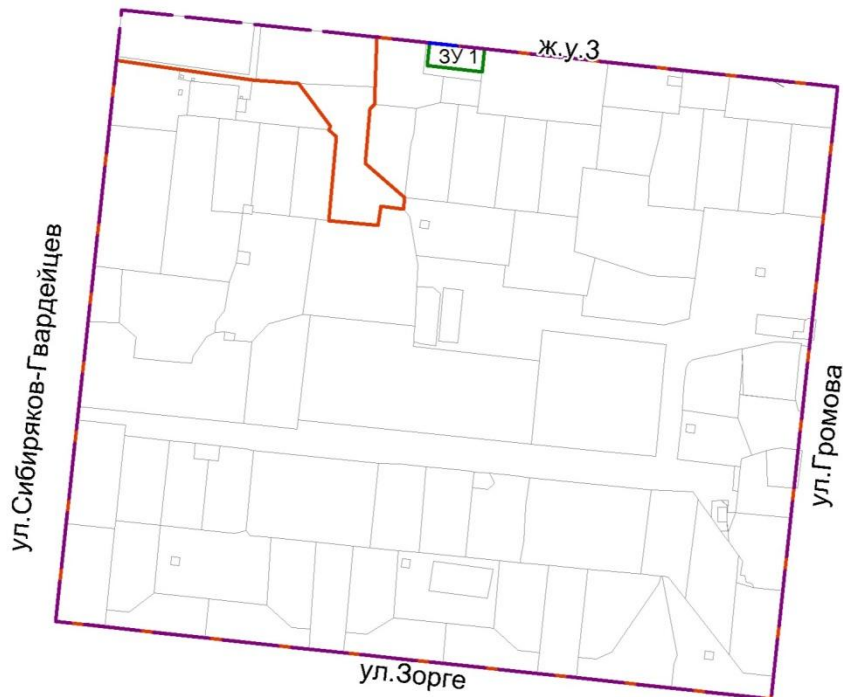
№ п/п	Условный номер образуемого земельного участка на чертеже межевания территории	Учетный номер кадастрового квартала	Вид разрешенного использования образуемого земельного участка в соответствии с проектом планировки территории	Площадь образуемого земельного участка, га	Адрес земельного участка	Возможный способ образования земельного участка
1	2	3	4	5	6	7
1	ЗУ 1	54:35:051905	Магазины	0,1179	Российская Федерация, Новосибирская область, город Новосибирск, ул. Петухова, 38а	Образование из земель, государственная собственность на которые не разграничена







Приложение 2

к проекту межевания территории квартала 332.03.01.02
в границах проекта планировки территории, ограниченной
улицами Бородина, Петухова, Советским шоссе
и границей города Новосибирска, в Кировском районе

ЧЕРТЕЖ межевания территории



Условные обозначения

- | | |
|--|--|
|  - красные линии, утвержденные в составе проекта планировки территории |  - границы образуемого и изменяемого земельного участка на кадастровом плане территории |
|  - линии отступа от красных линий в целях определения места допустимого размещения зданий, строений, сооружений | ЗУ 1 - условный номер образуемого земельного участка |
|  - границы существующего элемента планировочной структуры | ул. Громова - наименование элемента улично-дорожной сети |

