



**МЭРИЯ ГОРОДА НОВОСИБИРСКА**  
**ПОСТАНОВЛЕНИЕ**

От 08.06.2018

№ 2000

О проекте межевания территории квартала 351.01.01.06 в границах проекта планировки территории, ограниченной улицами Порт-Артурской, Широкой, Связистов и Толмачевским шоссе, в Ленинском районе

В целях определения местоположения границ образуемых и изменяемых земельных участков, в соответствии с Градостроительным кодексом Российской Федерации, решением Совета депутатов города Новосибирска от 24.05.2017 № 411 «О Порядке подготовки документации по планировке территории и признании утратившими силу отдельных решений Совета депутатов города Новосибирска», постановлениями мэрии города Новосибирска от 17.03.2015 № 2431 «Об утверждении проекта планировки территории, ограниченной улицами Порт-Артурской, Широкой, Связистов и Толмачевским шоссе, в Ленинском районе», от 20.03.2018 № 947 «О подготовке проекта межевания территории квартала 351.01.01.06 в границах проекта планировки территории, ограниченной улицами Порт-Артурской, Широкой, Связистов и Толмачевским шоссе, в Ленинском районе», руководствуясь Уставом города Новосибирска, ПОСТАНОВЛЯЮ:

1. Утвердить проект межевания территории квартала 351.01.01.06 в границах проекта планировки территории, ограниченной улицами Порт-Артурской, Широкой, Связистов и Толмачевским шоссе, в Ленинском районе (приложение).

2. Департаменту строительства и архитектуры мэрии города Новосибирска разместить постановление на официальном сайте города Новосибирска в информационно-телекоммуникационной сети «Интернет».

3. Департаменту информационной политики мэрии города Новосибирска в течение семи дней со дня издания постановления обеспечить опубликование постановления.

4. Контроль за исполнением постановления возложить на заместителя мэра города Новосибирска – начальника департамента строительства и архитектуры мэрии города Новосибирска.

Мэр города Новосибирска

А. Е. Локоть

Приложение  
к постановлению мэрии  
города Новосибирска  
от 08.06.2018 № 2000

**ПРОЕКТ**  
**межевания территории квартала 351.01.01.06 в границах проекта**  
**планировки территории, ограниченной улицами Порт-Артурской,**  
**Широкой, Связистов и Толмачевским шоссе,**  
**в Ленинском районе**

1. Текстовая часть проекта межевания территории (приложение 1).
  2. Чертеж межевания территории (приложение 2).
-

Приложение 1

к проекту межевания территории квартала 351.01.01.06 в границах проекта планировки территории, ограниченной улицами Порт-Артурской, Широкой, Связистов и Толмачевским шоссе, в Ленинском районе

**ТЕКТОВАЯ ЧАСТЬ**  
**проекта межевания территории**

Условный номер образуемого земельного участка на чертеже межевания территории	Учетный номер кадастрового квартала	Вид разрешенного использования образуемого земельного участка в соответствии с проектом планировки территории	Площадь образуемого земельного участка, га	Адрес земельного участка	Возможный способ образования земельного участка
1	2	3	4	5	6
ЗУ1	54:35:062355	Магазины	0,1000	Российская Федерация, Новосибирская область, город Новосибирск, ул. Фасадная, 20а	Перераспределение земельного участка с кадастровым номером 54:35:062355:36 с землями, государственная собственность на которые не разграничена





Приложение 2

к проекту межевания территории квартала 351.01.01.06 в границах проекта планировки территории, ограниченной улицами Порт-Артурской, Широкой, Связистов и Толмачевским шоссе, в Ленинском районе

**ЧЕРТЕЖ  
межевания территории**



**Условные обозначения:**

-  - границы существующего элемента планировочной структуры
-  - красные линии, утвержденные в составе проекта планировки территории
-  - линии отступа от красных линий в целях определения места допустимого размещения зданий, строений, сооружений
-  - границы образуемого земельного участка

- ЗУ1** - условный номер образуемого земельного участка
- ул. Фасадная** - наименование элемента улично-дорожной сети