



## МЭРИЯ ГОРОДА НОВОСИБИРСКА

# ПОСТАНОВЛЕНИЕ

От 15.03.2024

№ 1697

О проекте межевания территории квартала 232.01.02.10 в границах проекта планировки территории, ограниченной ул. Одоевского, границей города Новосибирска, границей Советского района и Бердским шоссе, в Первомайском районе

В целях определения местоположения границ образуемых и изменяемых земельных участков, в соответствии с Градостроительным кодексом Российской Федерации, постановлениями Правительства Российской Федерации от 19.11.2014 № 1221 «Об утверждении Правил присвоения, изменения и аннулирования адресов», от 02.04.2022 № 575 «Об особенностях подготовки, согласования, утверждения, продления сроков действия документации по планировке территории, градостроительных планов земельных участков, выдачи разрешений на строительство объектов капитального строительства, разрешений на ввод в эксплуатацию» (в редакции, действовавшей до дня вступления в силу постановления Правительства Российской Федерации от 25.12.2023 № 2301 «О внесении изменений в некоторые акты Правительства Российской Федерации»), решением Совета депутатов города Новосибирска от 24.05.2017 № 411 «О Порядке подготовки документации по планировке территории, внесения в нее изменений и ее отмены и признании утратившими силу отдельных решений Совета депутатов города Новосибирска», постановлением мэрии города Новосибирска от 22.05.2018 № 1791 «О проекте планировки и проекте межевания территории, ограниченной ул. Одоевского, границей города Новосибирска, границей Советского района и Бердским шоссе, в Первомайском районе», руководствуясь Уставом города Новосибирска, ПОСТАНОВЛЯЮ:

1. Утвердить проект межевания территории квартала 232.01.02.10 в границах проекта планировки территории, ограниченной ул. Одоевского, границей города Новосибирска, границей Советского района и Бердским шоссе, в Первомайском районе (далее – проект) (приложение).

2. Присвоить адрес образуемому земельному участку согласно приложению 1 к проекту.

3. Департаменту строительства и архитектуры мэрии города Новосибирска разместить постановление на официальном сайте города Новосибирска в информационно-телекоммуникационной сети «Интернет».

4. Департаменту информационной политики мэрии города Новосибирска в течение семи дней со дня издания постановления обеспечить опубликование постановления.

5. Контроль за исполнением постановления возложить на заместителя мэра города Новосибирска – начальника департамента строительства и архитектуры мэрии города Новосибирска.

Исполняющий обязанности  
мэра города Новосибирска

О. П. Клемешов

Приложение  
к постановлению мэрии  
города Новосибирска  
от 15.03.2024 № 1697

**ПРОЕКТ**  
**межевания территории квартала 232.01.02.10 в границах проекта**  
**планировки территории, ограниченной ул. Одоевского, границей**  
**города Новосибирска, границей Советского района и**  
**Бердским шоссе, в Первомайском районе**

1. Текстовая часть проекта межевания территории:
    - 1.1. Сведения об образуемом земельном участке (приложение 1).
    - 1.2. Сведения о границах территории, в отношении которой утвержден проект межевания (приложение 2).
  2. Чертеж межевания территории (приложение 3).
-

Приложение 1

к проекту межевания территории квартала 232.01.02.10 в границах проекта планировки территории, ограниченной ул. Одоевского, границей города Новосибирска, границей Советского района и Бердским шоссе, в Первомайском районе

**СВЕДЕНИЯ  
об образуемом земельном участке**

Условный номер земельного участка на чертеже межевания территории	Вид разрешенного использования образуемого земельного участка в соответствии с проектом планировки территории	Площадь образуемого земельного участка, га	Адрес земельного участка	Возможный способ образования земельного участка
1	2	3	4	5
ЗУ 1	Для индивидуального жилищного строительства (2.1) – индивидуальные жилые дома; гаражи для собственных нужд и хозяйственные постройки; объекты для выращивания сельскохозяйственных культур*	0,0732	Российская Федерация, Новосибирская область, городской округ город Новосибирск, город Новосибирск, ул. Радужная, з/у 5/1	Перераспределение земельных участков с кадастровыми номерами 54:35:082265:105, 54:35:082265:103 и земель, государственная собственность на которые не разграничена

Примечания: \* – в отношении указанного вида разрешенного использования необходимо получить разрешение на условно разрешенный вид использования согласно статье 39 Градостроительного кодекса Российской Федерации.

Приложение 2  
к проекту межевания территории  
квартала 232.01.02.10 в границах  
проекта планировки территории,  
ограниченной ул. Одоевского,  
границей города Новосибирска,  
границей Советского района и  
Бердским шоссе, в Первомайском  
районе

**СВЕДЕНИЯ**  
**о границах территории, в отношении которой утвержден**  
**проект межевания**

№ точки	Координаты	
	X	Y
1	2	3
1	477285.34	4209207.51
2	477384.69	4209371.55
3	477377.99	4209643.83
4	477334.96	4209657.67
5	477152.13	4209656.93
6	477146.63	4209641.33
7	477147.22	4209614.91
8	477150.56	4209599.92
9	477152.16	4209528.93
10	477152.52	4209512.93
11	477154.16	4209440.94
12	477154.47	4209426.94
13	477159.38	4209210.15

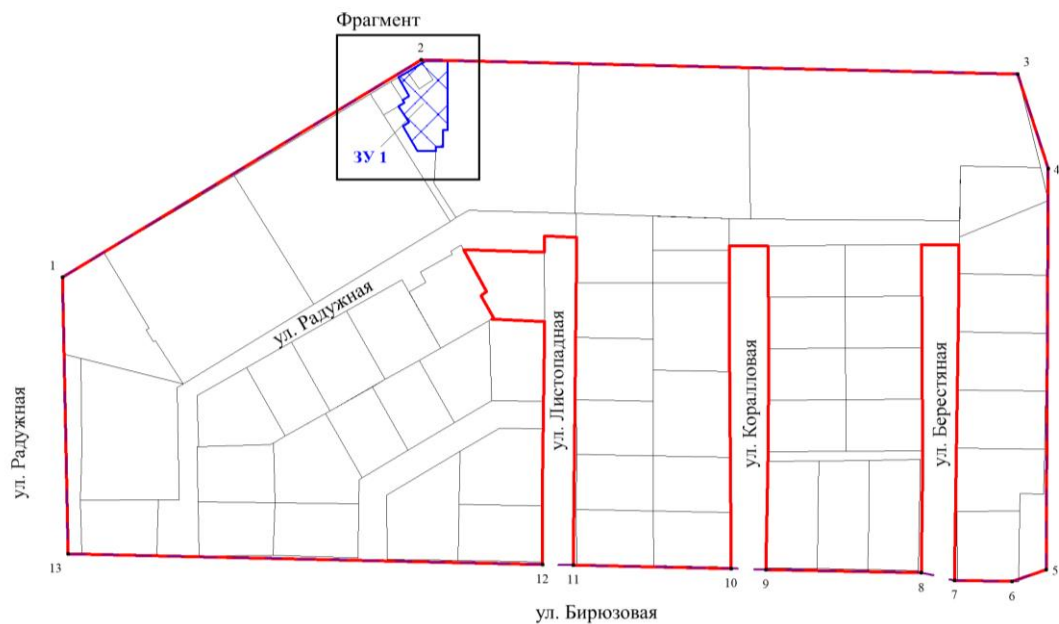
Система координат МСК НСО

---







### Приложение 3

к проекту межевания территории квартала 232.01.02.10 в границах проекта планировки территории, ограниченной ул. Одоевского, границей города Новосибирска, границей Советского района и Бердским шоссе, в Первомайском районе

#### ЧЕРТЕЖ межевания территории



#### Условные обозначения

-  красные линии, утверждаемые в составе проекта планировки территории
-  границы планируемого элемента планировочной структуры
-  границы образуемого земельного участка
-  условный номер образуемого земельного участка
-  номер характерной точки границы территории, в отношении которой утвержден проект межевания
-  наименование элемента улично-дорожной сети

