



МЭРИЯ ГОРОДА НОВОСИБИРСКА

ПОСТАНОВЛЕНИЕ

От 19.02.2020

№ 563

О проекте межевания территории квартала 281.05.02.03 в границах проекта планировки территории, ограниченной перспективным направлением Красного проспекта, рекой 2-я Ельцовка, ул. Жуковского, 1-м Мочищенским шоссе, планируемой магистральной улицей общегородского значения непрерывного движения, ул. Андреевской и перспективным продолжением ул. Утренней, в Заельцовском районе

В целях определения местоположения границ образуемых и изменяемых земельных участков, в соответствии с Градостроительным кодексом Российской Федерации, постановлением Правительства Российской Федерации от 19.11.2014 № 1221 «Об утверждении Правил присвоения, изменения и аннулирования адресов», решением Совета депутатов города Новосибирска от 24.05.2017 № 411 «О Порядке подготовки документации по планировке территории и признании утратившими силу отдельных решений Совета депутатов города Новосибирска», постановлениями мэрии города Новосибирска от 19.03.2019 № 940 «О проекте планировки территории, ограниченной перспективным направлением Красного проспекта, рекой 2-я Ельцовка, ул. Жуковского, 1-м Мочищенским шоссе, планируемой магистральной улицей общегородского значения непрерывного движения, ул. Андреевской и перспективным продолжением ул. Утренней, в Заельцовском районе», от 26.11.2019 № 4270 «О подготовке проекта межевания территории квартала 281.05.02.03 в границах проекта планировки территории, ограниченной перспективным направлением Красного проспекта, рекой 2-я Ельцовка, ул. Жуковского, 1-м Мочищенским шоссе, планируемой магистральной улицей общегородского значения непрерывного движения, ул. Андреевской и перспективным продолжением ул. Утренней, в Заельцовском районе», руководствуясь Уставом города Новосибирска, ПОСТАНОВЛЯЮ:

1. Утвердить проект межевания территории квартала 281.05.02.03 в границах проекта планировки территории, ограниченной перспективным направлением Красного проспекта, рекой 2-я Ельцовка, ул. Жуковского, 1-м Мочищенским шоссе, планируемой магистральной улицей общегородского значения непрерывного движения, ул. Андреевской и перспективным продолжением ул. Утренней, в Заельцовском районе (приложение).

2. Присвоить адрес образуемому земельному участку согласно приложению 1 к проекту межевания территории квартала 281.05.02.03 в границах проекта планировки территории, ограниченной перспективным направлением Красного

проспекта, рекой 2-я Ельцовка, ул. Жуковского, 1-м Мочищенским шоссе, планируемой магистральной улицей общегородского значения непрерывного движения, ул. Андреевской и перспективным продолжением ул. Утренней, в Заельцовском районе.

3. Департаменту строительства и архитектуры мэрии города Новосибирска разместить постановление на официальном сайте города Новосибирска в информационно-телекоммуникационной сети «Интернет».

4. Департаменту информационной политики мэрии города Новосибирска в течение семи дней со дня издания постановления обеспечить опубликование постановления.

5. Контроль за исполнением постановления возложить на заместителя мэра города Новосибирска – начальника департамента строительства и архитектуры мэрии города Новосибирска.

Мэр города Новосибирска

А. Е. Локоть

Приложение
к постановлению мэрии
города Новосибирска
от 19.02.2020 № 563

ПРОЕКТ
межевания территории квартала 281.05.02.03 в границах проекта планировки территории, ограниченной перспективным направлением Красного проспекта, рекой 2-я Ельцовка, ул. Жуковского, 1-м Мочищенским шоссе, планируемой магистральной улицей общегородского значения непрерывного движения, ул. Андреевской и перспективным продолжением ул. Утренней, в Заельцовском районе

1. Текстовая часть проекта межевания территории:
 - 1.1. Сведения об образуемом земельном участке (приложение 1).
 - 1.2. Сведения о границах территории, в отношении которой утвержден проект межевания (приложение 2).
 2. Чертеж межевания территории (приложение 3).
-

Приложение 1

к проекту межевания территории квартала 281.05.02.03 в границах проекта планировки территории, ограниченной перспективным направлением Красного проспекта, рекой 2-я Ельцовка, ул. Жуковского, 1-м Мочищенским шоссе, планируемой магистральной улицей общегородского значения непрерывного движения, ул. Андреевской и перспективным продолжением ул. Утренней, в Заельцовском районе

СВЕДЕНИЯ об образуемых земельных участках

Условный номер земельного участка на чертеже межевания территории	Вид разрешенного использования образуемого земельного участка в соответствии с проектом планировки территории	Площадь образуемого земельного участка, га	Адрес земельного участка	Возможный способ образования земельного участка
1	2	3	4	5
ЗУ 1	Гостиничное обслуживание (4.7) – гостиницы; объекты для временного проживания	0,4445	Российская Федерация, Новосибирская область, городской округ город Новосибирск, город Новосибирск, ул. Аэропорт, з/у 28а	Перераспределение земельных участков с кадастровыми номерами 54:35:033525:353, 54:35:033525:347 и земель, государственная собственность на которые не разграничена

Приложение 2

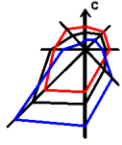
к проекту межевания территории квартала 281.05.02.03 в границах проекта планировки территории, ограниченной перспективным направлением Красного проспекта, рекой 2-я Ельцовка, ул. Жуковского, 1-м Мочищенским шоссе, планируемой магистральной улицей общегородского значения непрерывного движения, ул. Андреевской и перспективным продолжением ул. Утренней, в Заельцовском районе

СВЕДЕНИЯ о границах территории, в отношении которой утвержден проект межевания

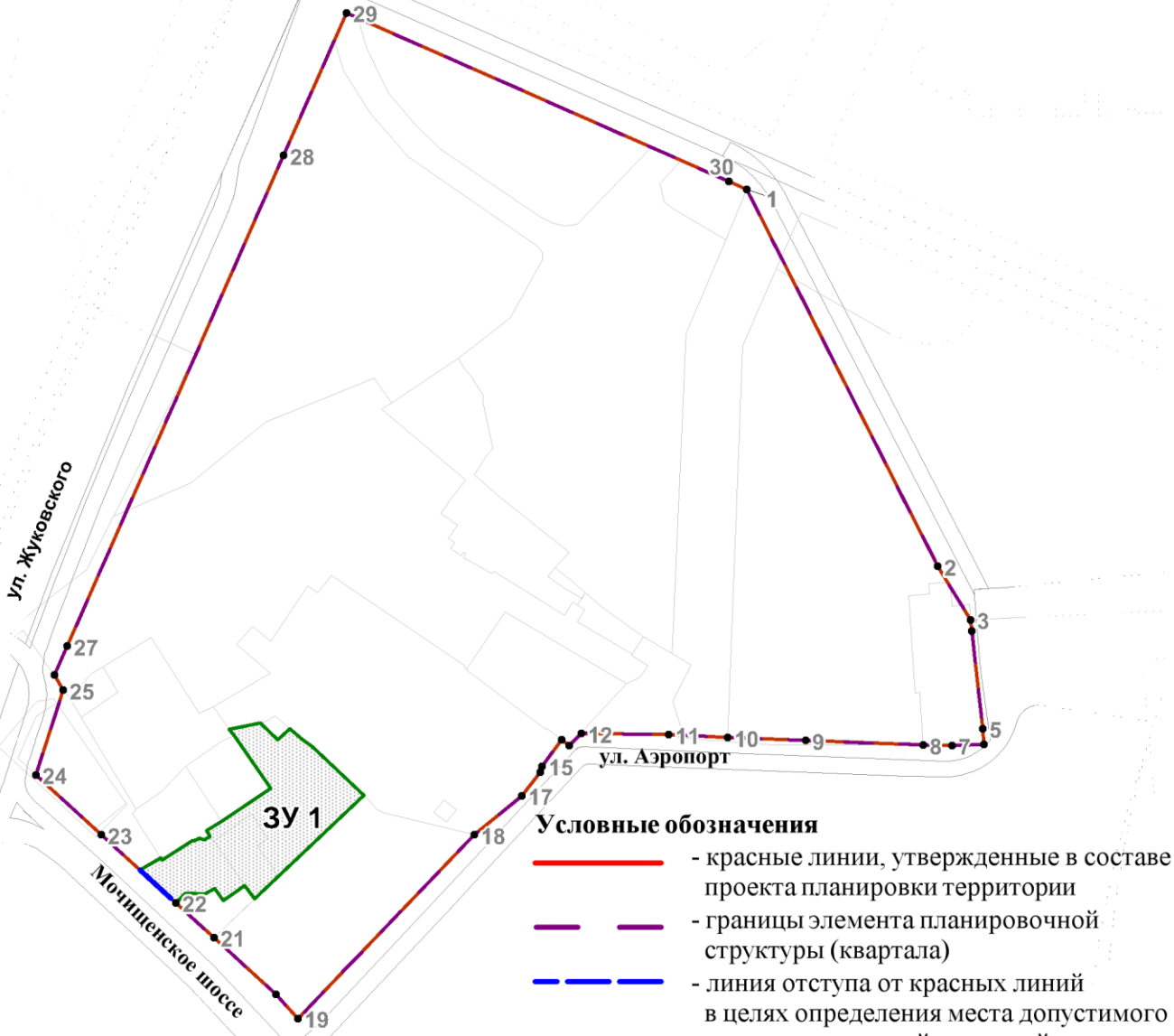
№ точки	Координаты	
	X	Y
1	2	3
1	494023,72	4197068,56
2	493829,86	4197164,35
3	493802,27	4197180,96
4	493796,64	4197181,48
5	493746,41	4197186,47
6	493738,34	4197186,96
7	493737,99	4197170,60
8	493738,38	4197155,99
9	493741,32	4197095,68
10	493743,29	4197055,72
11	493745,04	4197025,44
12	493746,05	4196980,76
13	493739,92	4196974,49
14	493742,97	4196970,70
15	493729,56	4196960,57
16	493726,50	4196959,69
17	493714,54	4196949,96
18	493694,73	4196925,51
19	493601,63	4196834,00
20	493614,18	4196823,11
21	493643,63	4196791,48
22	493661,52	4196772,26
23	493696,87	4196734,30
24	493727,87	4196701,04
25	493771,09	4196715,51
26	493778,78	4196711,11
27	493793,52	4196717,81
28	494043,68	4196831,33
29	494116,41	4196864,33
30	494027,92	4197059,31

Приложение 3






к проекту межевания территории квартала 281.05.02.03 в границах проекта планировки территории, ограниченной перспективным направлением Красного проспекта, рекой 2-я Ельцовка, ул. Жуковского, 1-м Мочищенским шоссе, планируемой магистральной улицей общегородского значения непрерывного движения, ул. Андреевской и перспективным продолжением ул. Утренней, в Заельцовском районе



ЧЕРТЕЖ межевания территории



Условные обозначения

-  - красные линии, утвержденные в составе проекта планировки территории
-  - границы элемента планировочной структуры (квартала)
-  - линия отступа от красных линий в целях определения места допустимого размещения зданий, строений, сооружений
- ЗУ 1** - условный номер образуемого земельного участка
-  - границы образуемого земельного участка
- ул. Аэропорт** - наименование элемента улично-дорожной сети
-  1 - номер характерной точки границы территории, в отношении которой утвержден проект межевания