



## МЭРИЯ ГОРОДА НОВОСИБИРСКА

# ПОСТАНОВЛЕНИЕ

От 13.07.2020

№ 2071

О проекте межевания территории квартала 040.03.01.04 в границах проекта планировки территории, ограниченной створом Октябрьского моста, ул. Зыряновской, полосой отвода железной дороги, створом Бугринского моста, береговой линией реки Оби, в Октябрьском и Первомайском районах

В целях определения местоположения границ образуемых и изменяемых земельных участков, в соответствии с Градостроительным кодексом Российской Федерации, постановлением Правительства Российской Федерации от 19.11.2014 № 1221 «Об утверждении Правил присвоения, изменения и аннулирования адресов», решением Совета депутатов города Новосибирска от 24.05.2017 № 411 «О Порядке подготовки документации по планировке территории и признании утратившими силу отдельных решений Совета депутатов города Новосибирска», постановлениями мэрии города Новосибирска от 17.04.2019 № 1417 «О проекте планировки и проектах межевания территории, ограниченной створом Октябрьского моста, ул. Зыряновской, полосой отвода железной дороги, створом Бугринского моста, береговой линией реки Оби, в Октябрьском и Первомайском районах», от 03.06.2020 № 1768 «О подготовке проекта межевания территории квартала 040.03.01.04 в границах проекта планировки территории, ограниченной створом Октябрьского моста, ул. Зыряновской, полосой отвода железной дороги, створом Бугринского моста, береговой линией реки Оби, в Октябрьском и Первомайском районах», руководствуясь Уставом города Новосибирска, **ПОСТАНОВЛЯЮ:**

1. Утвердить проект межевания территории квартала 040.03.01.04 в границах проекта планировки территории, ограниченной створом Октябрьского моста, ул. Зыряновской, полосой отвода железной дороги, створом Бугринского моста, береговой линией реки Оби, в Октябрьском и Первомайском районах (приложение).

2. Присвоить адрес образуемому земельному участку согласно приложению 1 к проекту межевания территории квартала 040.03.01.04 в границах проекта планировки территории, ограниченной створом Октябрьского моста, ул. Зыряновской, полосой отвода железной дороги, створом Бугринского моста, береговой линией реки Оби, в Октябрьском и Первомайском районах.

3. Департаменту строительства и архитектуры мэрии города Новосибирска разместить постановление на официальном сайте города Новосибирска в информационно-телекоммуникационной сети «Интернет».

4. Департаменту информационной политики мэрии города Новосибирска в течение семи дней со дня издания постановления обеспечить опубликование постановления.

5. Контроль за исполнением постановления возложить на заместителя мэра города Новосибирска – начальника департамента строительства и архитектуры мэрии города Новосибирска.

Мэр города Новосибирска

А. Е. Локоть

Приложение  
к постановлению мэрии  
города Новосибирска  
от 13.07.2020 № 2071

**ПРОЕКТ**  
**межевания территории квартала 040.03.01.04 в границах проекта**  
**планировки территории, ограниченной створом Октябрьского**  
**моста, ул. Зыряновской, полосой отвода железной дороги,**  
**створом Бугринского моста, береговой линией реки**  
**Оби, в Октябрьском и Первомайском районах**

1. Текстовая часть проекта межевания территории:
    - 1.1. Сведения об образуемом земельном участке (приложение 1).
    - 1.2. Сведения о границах территории, в отношении которой утвержден проект межевания (приложение 2).
  2. Чертеж межевания территории (приложение 3).
-



Приложение 1  
к проекту межевания территории квартала 040.03.01.04 в границах проекта планировки территории, ограниченной створом Октябрьского моста, ул. Зыряновской, полосой отвода железной дороги, створом Бугринского моста, береговой линией реки Оби, в Октябрьском и Первомайском районах

**СВЕДЕНИЯ  
об образуемом земельном участке**

Условный номер земельного участка на чертеже межевания территории	Вид разрешенного использования образуемого земельного участка в соответствии с проектом планировки территории	Площадь образуемого земельного участка, га	Адрес земельного участка	Возможный способ образования земельного участка
1	2	3	4	5
ЗУ 1	Коммунальное обслуживание (3.1) – стоянки	0,2962	Российская Федерация, Новосибирская область, городской округ город Новосибирск, город Новосибирск, ул. 1-я Водонасосная, з/у 17а	Перераспределение земельных участков с кадастровыми номерами 54:35:074200:7, 54:35:074200:11, 54:35:074200:1, 54:35:074200:10, 54:35:074200:6, 54:35:074200:4 и земель, государственная собственность на которые не разграничена



Приложение 2  
к проекту межевания террито-  
рии квартала 040.03.01.04 в  
границах проекта планировки  
территории, ограниченной  
створом Октябрьского моста,  
ул. Зыряновской, полосой от-  
вода железной дороги, створом  
Бугринского моста, береговой  
линией реки Оби, в Октябр-  
ском и Первомайском районах

**СВЕДЕНИЯ**  
**о границах территории, в отношении которой утвержден**  
**проект межевания**

№ точки	Координаты	
	X	Y
1	2	3
1	483659.34	4201782.22
2	483687.18	4201738.13
3	483437.76	4201582.61
4	483410.56	4201626.99

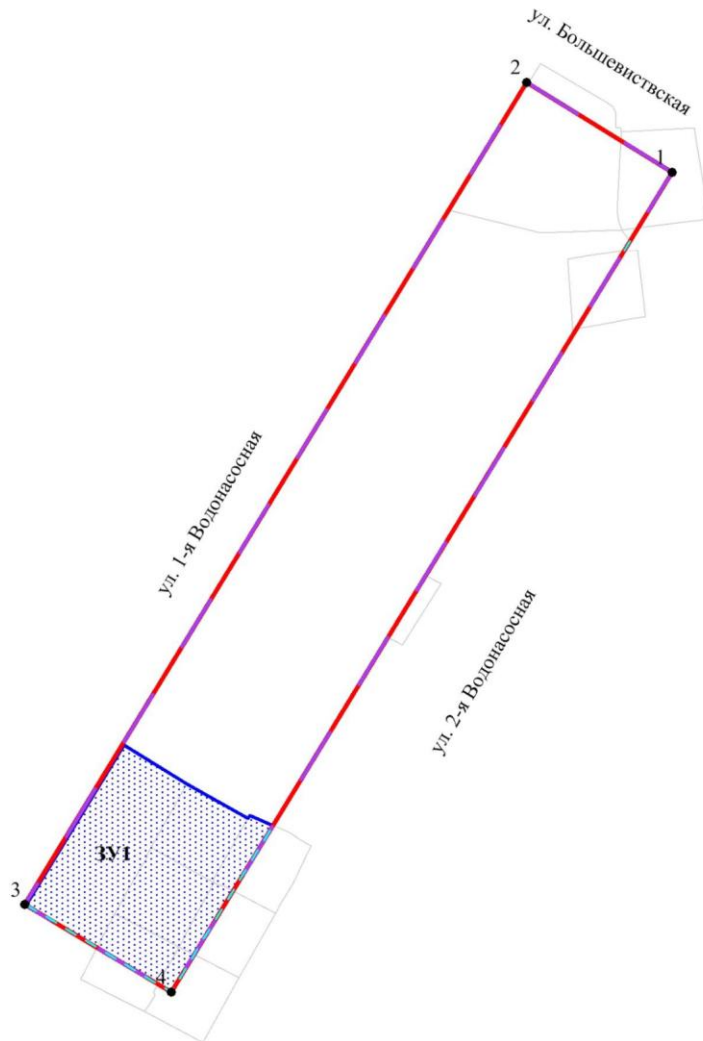
\_\_\_\_\_









Приложение 3  
к проекту межевания территории квартала 040.03.01.04 в  
границах проекта планировки территории, ограниченной  
створом Октябрьского моста, ул. Зыряновской, полосой  
отвода железной дороги, створом Бугринского моста,  
береговой линией реки Оби, в Октябрьском и  
Первомайском районах

### ЧЕРТЕЖ МЕЖЕВАНИЯ ТЕРРИТОРИИ



#### Условные обозначения

-  красные линии, утвержденные в составе проекта планировки территории
-  границы существующего элемента планировочной структуры (квартала)
-  линии отступа от красных линий в целях определения мест допустимого размещения зданий, строений, сооружений
-  границы образуемого земельного участка

**ЗУ1**

условный номер образуемого земельного участка

**ул. Водонасосная**

наименование элемента улично-дорожной сети

**1**

номер характерной точки и границы территории, в отношении которой утвержден проект межевания