



МЭРИЯ ГОРОДА НОВОСИБИРСКА

ПОСТАНОВЛЕНИЕ

От 04.03.2019

№ 780

О внесении изменений в проект межевания застроенной территории в границах улиц Аренского, Кубовой, в границах проекта планировки территории, прилегающей к 1-му Мочищенскому шоссе, в Заельцовском районе, утвержденный постановлением мэрии города Новосибирска от 16.01.2018 № 84

В соответствии с Градостроительным кодексом Российской Федерации, Федеральным законом от 06.10.2003 № 131-ФЗ «Об общих принципах организации местного самоуправления в Российской Федерации», руководствуясь Уставом города Новосибирска, ПОСТАНОВЛЯЮ:

1. Внести в проект межевания застроенной территории в границах улиц Аренского, Кубовой, в границах проекта планировки территории, прилегающей к 1-му Мочищенскому шоссе, в Заельцовском районе (приложение 9), утвержденный постановлением мэрии города Новосибирска от 16.01.2018 № 84 «О проекте планировки и проектах межевания территории, прилегающей к 1-му Мочищенскому шоссе, в Заельцовском районе», изменения в части образования земельных участков ЗУ 3 и ЗУ 5, утвердив проект межевания застроенной территории в границах улиц Аренского, Кубовой, в границах проекта планировки территории, прилегающей к 1-му Мочищенскому шоссе, в Заельцовском районе в редакции приложения к настоящему постановлению.

2. Департаменту строительства и архитектуры мэрии города Новосибирска разместить постановление на официальном сайте города Новосибирска в информационно-телекоммуникационной сети «Интернет».

3. Департаменту информационной политики мэрии города Новосибирска обеспечить опубликование постановления.

4. Контроль за исполнением постановления возложить на заместителя мэра города Новосибирска – начальника департамента строительства и архитектуры мэрии города Новосибирска.

Мэр города Новосибирска

А. Е. Локоть

Приложение
к постановлению мэрии
города Новосибирска
от 04.03.2019 № 780

ПРОЕКТ
межевания застроенной территории в границах улиц Аренского, Кубовой,
в границах проекта планировки территории, прилегающей к 1-му
Мочищенскому шоссе, в Заельцовском районе

1. Текстовая часть проекта межевания территории:
 - 1.1. Сведения об образуемых земельных участках (приложение 1).
 - 1.2. Сведения о границах территории, в отношении которой утвержден проект межевания (приложение 2).
 2. Чертеж межевания территории (приложение 3).
-

Приложение 1
к проекту межевания застроенной территории в границах улиц Аренского, Кубовой, в границах проекта планировки территории, прилегающей к 1-му Мочищенскому шоссе, в Заельцовском районе

**Сведения
об образуемых земельных участках на кадастровом плане территории**

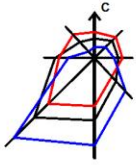
Условный номер земельного участка на чертеже	Учетный номер кадастрового квартала	Вид разрешенного использования образуемых земельных участков в соответствии с проектом планировки территории	Площадь образуемых и изменяемых земельных участков и их частей, га	Адрес земельного участка	Возможные способы образования земельного участка
1	2	3	4	5	6
ЗУ 3	54:35:031135	Среднеэтажная жилая застройка; многоэтажная жилая застройка (высотная застройка); коммунальное обслуживание; социальное обслуживание; бытовое обслуживание; магазины; общественное питание	0,5900	Российская Федерация, Новосибирская область, городской округ город Новосибирск, город Новосибирск, ул. Кубовая, з/у 53/1	Перераспределение земельного участка с кадастровым номером 54:000000:31020 и земель, государственная собственность на которые не разграничена
ЗУ 5	54:35:031135	Среднеэтажная жилая застройка; многоэтажная жилая застройка (высотная застройка); коммунальное обслуживание; социальное обслуживание; бытовое обслуживание; магазины; общественное питание	1,1908	Российская Федерация, Новосибирская область, городской округ город Новосибирск, город Новосибирск, ул. Кубовая, з/у 51/2	Перераспределение земельных участков с кадастровыми номерами 54:35:031135:6, 54:35:031135:2, 54:35:031135:20 и земель, государственная собственность на которые не разграничена

Приложение 2
к проекту межевания застроенной территории в границах улиц Аренского, Кубовой, в границах проекта планировки территории, прилегающей к 1-му Мочищенскому шоссе, в Заельцовском районе

**Сведения
о границах территории, в отношении которой утвержден проект межевания**

№ точки	Координаты	
	X	Y
1	2	3
1	498515,56	4197278,05
2	498515,93	4197277,38
3	498517,76	4197274,88
4	498537,60	4197240,92
5	498545,62	4197210,51
6	498561,17	4197151,68
7	498556,35	4197149,05
8	498549,61	4197145,42
9	498542,78	4197141,65
10	498533,75	4197136,73
11	498498,37	4197115,96
12	498434,18	4197079,19
13	498434,16	4197079,22
14	498354,91	4197034,11
15	498340,63	4197056,43
16	498363,00	4197069,54
17	498369,80	4197073,17
18	498372,27	4197073,23
19	498378,54	4197079,89
20	498380,62	4197078,03
21	498383,23	4197080,53
22	498383,46	4197082,13
23	498392,46	4197088,53
24	498383,57	4197106,87
25	498363,28	4197100,42
26	498355,41	4197096,97
27	498343,64	4197090,16
28	498326,92	4197079,38
29	498316,19	4197097,17
30	498291,96	4197136,85

1	2	3
31	498341,11	4197186,27
32	498392,11	4197234,96
33	498393,80	4197233,00
34	498401,03	4197222,67
35	498403,04	4197223,98
36	498411,46	4197229,50
37	498417,25	4197233,05
38	498426,27	4197238,59
39	498426,34	4197238,46
40	498435,45	4197244,22
41	498438,16	4197236,36
42	498440,47	4197237,52
43	498447,77	4197241,38
44	498455,36	4197245,99
45	498479,44	4197269,97
46	498487,81	4197263,55
47	498492,39	4197255,91








Приложение 3
к проекту межевания застроенной территории
в границах улиц Аренского, Кубовой, в границах проекта
планировки территории, прилегающей к 1-му Мочищенско-
му шоссе, в Засельцовском районе

ЧЕРТЕЖ
межевания территории



Условные обозначения:

-  - красные линии, утвержденные в составе проекта планировки территории
-  - границы планируемого элемента планировочной структуры
-  - линии отступа от красных линий в целях определения места допустимого размещения зданий, строений, сооружений
-  - границы образуемых и изменяемых земельных участков на кадастровом плане территории
-  - границы РЗТ (развитие застроенной территории)

ЗУ 1 - условный номер образуемых и изменяемых земельных участков

ул. Кубовая - наименование элемента улично-дорожной сети