



МЭРИЯ ГОРОДА НОВОСИБИРСКА

ПОСТАНОВЛЕНИЕ

От 14.01.2019

№ 120

О проекте межевания территории квартала 340.02.04.01 в границах проекта планировки территории промышленной зоны Ленинского района

В целях определения местоположения границ образуемых и изменяемых земельных участков, в соответствии с Градостроительным кодексом Российской Федерации, постановлением Правительства Российской Федерации от 19.11.2014 № 1221 «Об утверждении Правил присвоения, изменения и аннулирования адресов», решением Совета депутатов города Новосибирска от 24.05.2017 № 411 «О Порядке подготовки документации по планировке территории и признании утратившими силу отдельных решений Совета депутатов города Новосибирска», постановлениями мэрии города Новосибирска от 20.04.2018 № 1439 «О проекте планировки территории промышленной зоны Ленинского района», от 28.03.2018 № 1098 «О подготовке проекта межевания территории квартала 340.02.04.01 в границах проекта планировки территории промышленной зоны Ленинского района», руководствуясь Уставом города Новосибирска, ПОСТАНОВЛЯЮ:

1. Утвердить проект межевания территории квартала 340.02.04.01 в границах проекта планировки территории промышленной зоны Ленинского района (приложение).

2. Присвоить адрес образуемым земельным участкам согласно приложению 1 к проекту межевания территории квартала 340.02.04.01 в границах проекта планировки территории промышленной зоны Ленинского района.

3. Департаменту строительства и архитектуры мэрии города Новосибирска разместить постановление на официальном сайте города Новосибирска в информационно-телекоммуникационной сети «Интернет».

4. Департаменту информационной политики мэрии города Новосибирска в течение семи дней со дня издания постановления обеспечить опубликование постановления.

5. Контроль за исполнением постановления возложить на заместителя мэра города Новосибирска – начальника департамента строительства и архитектуры мэрии города Новосибирска.

Мэр города Новосибирска

А. Е. Локоть

Никулина
2275008
ГУАиГ

Приложение
к постановлению мэрии
города Новосибирска
от 14.01.2019 № 120

ПРОЕКТ
межевания территории квартала 340.02.04.01 в границах проекта
планировки территории промышленной зоны Ленинского района

1. Текстовая часть проекта межевания территории:
 - 1.1. Сведения об образуемых земельных участках (приложение 1).
 - 1.2. Перечень координат характерных точек границ территории, в отношении которой утвержден проект межевания (приложение 2).
 - 1.3. Перечень координат характерных точек границ земельных участков (приложение 3).
 2. Чертеж межевания территории (приложение 4).
-

Приложение 1
к проекту межевания территории
квартала 340.02.04.01 в границах
проекта планировки территории
промышленной зоны Ленинского
района

**СВЕДЕНИЯ
об образуемых земельных участках**

Условный номер земельного участка на чертеже межевания территории	Учетный номер кадастрового квартала	Вид разрешенного использования образуемого земельного участка в соответствии с проектом планировки территории	Площадь земельного участка, га	Адрес земельного участка	Возможный способ образования земельного участка
1	2	3	4	5	6
ЗУ 1	54:35:063170	Магазины	0.1920	Российская Федерация, Новосибирская область, городской округ город Новосибирск, город Новосибирск, ул. Станционная, з/у 21	Перераспределение земельных участков с кадастровыми номерами 54:35:063170:157, 54:35:063170:132 с землями, государственная собственность на которые не разграничена
ЗУ2	54:35:063170	Коммунальное обслуживание	0.0116	Российская Федерация, Новосибирская область, городской округ город Новосибирск, город Новосибирск, ул. Станционная, з/у 21а	

Приложение 2
к проекту межевания территории
квартала 340.02.04.01 в границах
проекта планировки территории
промышленной зоны Ленинского
района

ПЕРЕЧЕНЬ КООРДИНАТ
характерных точек границ территории, в отношении которой
утвержден проект межевания

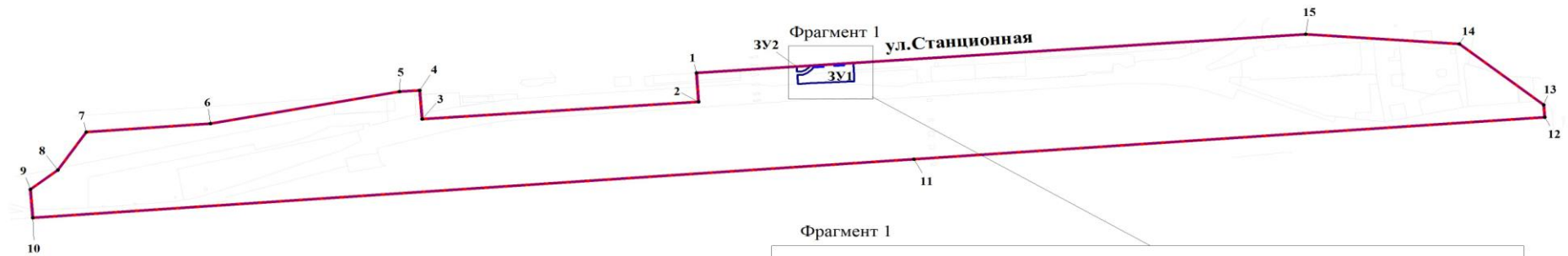
№ точки	Координаты	
	X	Y
1	2	3
1	484377.08	4193576.97
2	484331.95	4193579.71
3	484308.77	4193200.53
4	484353.80	4193197.62
5	484352.15	4193170.07
6	484304.81	4192910.84
7	484293.56	4192740.42
8	484234.75	4192700.89
9	484205.35	4192663.07
10	484161.10	4192665.64
11	484239.28	4193873.68
12	484295.61	4194738.13
13	484314.78	4194736.93
14	484410.90	4194622.63
15	484428.38	4194412.34

Приложение 3
к проекту межевания территории
квартала 340.02.04.01 в границах
проекта планировки территории
промышленной зоны Ленинского
района





**ПЕРЕЧЕНЬ КООРДИНАТ
характерных точек границ земельных участков**

№ точки	Координаты	
	X	Y
1	2	3
Земельный участок ЗУ1		
1	484387	4193739.36
2	484390.24	4193792.23
3	484377.95	4193792.57
4	484375.23	4193792.75
5	484361.51	4193793.26
6	484359.19	4193732.51
7	484358.11	4193716.09
8	484372.15	4193715.23
9	484372.76	4193723.1
10	484375.54	4193729.09
11	484380.58	4193735.25
Земельный участок ЗУ2		
12	484385.51	4193714.72
13	484386.64	4193733.03
14	484383.92	4193731.32
15	484379.81	4193726.35
16	484377.7	4193721.73
17	484377.18	4193715.06

ЧЕРТЕЖ
межевания территории



Условные обозначения:

-  - красные линии, утвержденные в составе проекта планировки территории
-  - границы существующего элемента планировочной структуры (квартала)
-  - линии отступа от красных линий, в целях определения места допустимого размещения зданий, строений, сооружений
-  - границы образуемого земельного участка

ЗУ 1 - условный номер образуемого земельного участка

ул. Станционная - наименование элемента улично-дорожной сети

- 1** - номер характерной точки границы территории, в отношении которой утвержден проект межевания
- 1** - номер характерной точки границы земельного участка

