



**БЮЛЛЕТЕНЬ  
ОРГАНОВ МЕСТНОГО  
САМОУПРАВЛЕНИЯ  
ГОРОДА  
НОВОСИБИРСКА**

**№ 8 1 марта 2018 г.**

## **ЗАКЛЮЧЕНИЕ**

**по результатам публичных слушаний по проекту постановления мэрии города Новосибирска «О проекте планировки и проекте межевания территории, ограниченной ул. Одоевского, границей города Новосибирска, границей Советского района и Бердским шоссе, в Первомайском районе»**

В целях выявления, учета мнения и интересов жителей города Новосибирска, в соответствии с Градостроительным кодексом Российской Федерации, Федеральным законом от 06.10.2003 № 131-ФЗ «Об общих принципах организации местного самоуправления в Российской Федерации», решением городского Совета Новосибирска от 25.04.2007 № 562 «О Положении о публичных слушаниях в городе Новосибирске», были проведены публичные слушания.

Постановление мэрии города Новосибирска от 30.01.2018 № 312 «О назначении публичных слушаний по проекту постановления мэрии города Новосибирска «О проекте планировки и проекте межевания территории, ограниченной ул. Одоевского, границей города Новосибирска, границей Советского района и Бердским шоссе, в Первомайском районе» было опубликовано в Бюллетене органов местного самоуправления города Новосибирска от 01 февраля 2018 № 4 и размещено на официальном сайте города Новосибирска.

Публичные слушания по проекту постановления мэрии города Новосибирска «О проекте планировки и проекте межевания территории, ограниченной ул. Одоевского, границей города Новосибирска, границей Советского района и Бердским шоссе, в Первомайском районе» проведены 21 февраля 2018 года.

В процессе проведения публичных слушаний по проекту постановления мэрии города Новосибирска «О проекте планировки и проекте межевания территории, ограниченной ул. Одоевского, границей города Новосибирска, границей Советского района и Бердским шоссе, в Первомайском районе» были заслушаны предложения приглашенных экспертов и иных участников публичных слушаний.

По результатам проведения публичных слушаний сделано следующее

### **закключение:**

1. Считать состоявшимися публичные слушания по проекту постановления мэрии города Новосибирска «О проекте планировки и проекте межевания территории, ограниченной ул. Одоевского, границей города Новосибирска, границей Советского района и Бердским шоссе, в Первомайском районе».

2. Процедура проведения публичных слушаний по проекту постановления мэрии города Новосибирска «О проекте планировки и проекте межевания территории, ограниченной ул. Одоевского, границей города Новосибирска, границей Советского района и Бердским шоссе, в Первомайском районе» осуществлена в соответствии с Градостроительным кодексом Российской Федерации, Федеральным за-

коном от 06.10.2003 № 131-ФЗ «Об общих принципах организации местного самоуправления в Российской Федерации» и Положением о публичных слушаниях в городе Новосибирске, принятым решением городского Совета Новосибирска от 25.04.2007 № 562.

3. С учетом предложений, одобренных экспертами и высказанных мнений участников публичных слушаний, предложить мэру города Новосибирска направить на доработку материалы проекта постановления мэрии города Новосибирска «О проекте планировки и проекте межевания территории, ограниченной ул. Одоевского, границей города Новосибирска, границей Советского района и Бердским шоссе, в Первомайском районе».

Председатель организационного комитета

Е. В. Позднякова

Секретарь

К. А. Прудникова

**ПРАВОВЫЕ АКТЫ  
МЭРИИ ГОРОДА НОВОСИБИРСКА**

# ПОСТАНОВЛЕНИЯ

## МЭРИЯ ГОРОДА НОВОСИБИРСКА

### ПОСТАНОВЛЕНИЕ

От 22.02.2018

№ 707

**О возможности заключения концессионного соглашения в отношении спортивного комплекса с плавательным бассейном, расположенного по адресу: Российская Федерация, Новосибирская область, город Новосибирск, ул. Зорге, на иных условиях, чем предложено обществом с ограниченной ответственностью «Спортивные технологии»**

Рассмотрев предложение общества с ограниченной ответственностью «Спортивные технологии» (далее – ООО «Спортивные технологии») о заключении концессионного соглашения в отношении спортивного комплекса с плавательным бассейном, расположенного по адресу: Российская Федерация, Новосибирская область, город Новосибирск, ул. Зорге (далее – объект концессионного соглашения), в соответствии с Федеральными законами от 06.10.2003 № 131-ФЗ «Об общих принципах организации местного самоуправления в Российской Федерации», от 21.07.2005 № 115-ФЗ «О концессионных соглашениях», решением Совета депутатов города Новосибирска от 26.11.2008 № 1092 «О Порядке управления и распоряжения имуществом муниципальной казны города Новосибирска», руководствуясь Уставом города Новосибирска, ПОСТАНОВЛЯЮ:

1. Определить возможным заключить концессионное соглашение в отношении объекта концессионного соглашения на иных условиях, чем предложено ООО «Спортивные технологии».

2. Создать рабочую группу по определению условий концессионного соглашения в отношении объекта концессионного соглашения (далее – рабочая группа) и утвердить ее состав (приложение).

3. Рабочей группе в течение семи календарных дней провести переговоры с ООО «Спортивные технологии» в форме совместных совещаний в целях обсуждения условий концессионного соглашения и их согласования.

4. По результатам переговоров:

4.1. ООО «Спортивные технологии» до 15.03.2018 представить в мэрию города Новосибирска на рассмотрение предложение и проект концессионного соглашения с внесенными изменениями.

4.2. Рабочей группе в течение трех календарных дней рассмотреть проект концессионного соглашения с внесенными изменениями.

5. Департаменту промышленности, инноваций и предпринимательства мэрии города Новосибирска:

5.1. В случае несогласования проекта концессионного соглашения с внесенными изменениями подготовить проект постановления мэрии города Новосибирска о

невозможности заключения концессионного соглашения в отношении объекта концессионного соглашения.

5.2. В случае согласования проекта концессионного соглашения с внесенными изменениями:

5.2.1. В течение 10 календарных дней со дня принятия предложения с внесенными изменениями обеспечить опубликование в Бюллетене органов местного самоуправления города Новосибирска и разместить на официальном сайте Российской Федерации в информационно-телекоммуникационной сети «Интернет» для размещения информации о проведении торгов ([www.torgi.gov.ru](http://www.torgi.gov.ru)) и официальном сайте города Новосибирска в информационно-телекоммуникационной сети «Интернет» (далее – официальные сайты) предложение ООО «Спортивные технологии» о заключении концессионного соглашения в целях принятия заявок о готовности к участию в конкурсе на заключение концессионного соглашения на условиях, предусмотренных в проекте концессионного соглашения в отношении объекта концессионного соглашения с внесенными изменениями, от иных лиц, отвечающих требованиям, предъявляемым частью 4.1 статьи 37 Федерального закона от 21.07.2005 № 115-ФЗ «О концессионных соглашениях» (далее – Федеральный закон) к лицу, выступающему с инициативой заключения концессионного соглашения.

5.2.2. В случае если в сорокапятидневный срок с момента размещения на официальных сайтах предложения ООО «Спортивные технологии» о заключении концессионного соглашения поступили заявки о готовности к участию в конкурсе на заключение концессионного соглашения в отношении объекта концессионного соглашения, предусмотренного в предложении о заключении концессионного соглашения, от иных лиц, отвечающих требованиям, предъявляемым Федеральным законом к концессионеру, а также требованиям, предъявляемым частью 4.1 статьи 37 Федерального закона, обеспечить опубликование в Бюллетене органов местного самоуправления города Новосибирска и размещение на официальных сайтах данной информации. В этом случае заключение концессионного соглашения осуществить на конкурсной основе в порядке, установленном Федеральным законом.

5.2.3. В случае если в сорокапятидневный срок со дня размещения на официальных сайтах предложения ООО «Спортивные технологии» о заключении концессионного соглашения не поступило заявок о готовности к участию в конкурсе на заключение концессионного соглашения на условиях, предусмотренных в предложении о заключении концессионного соглашения в отношении объекта концессионного соглашения, от иных лиц, отвечающих требованиям, предъявляемым Федеральным законом к концессионеру, а также требованиям, предъявляемым частью 4.1 статьи 37 Федерального закона, заключить концессионное соглашение с лицом, выступившим с инициативой о заключении концессионного соглашения, на условиях, предусмотренных в предложении ООО «Спортивные технологии» о заключении концессионного соглашения и проекте концессионного соглашения, без проведения конкурса в порядке, установленном Федеральным законом.

5.2.4. В течение 10 календарных дней со дня истечения срока, указанного в под-

пункте 5.2.3 настоящего постановления, подготовить проект постановления мэрии города Новосибирска о заключении концессионного соглашения в отношении объекта концессионного соглашения.

6. ООО «Спортивные технологии» в течение пяти календарных дней со дня истечения срока, указанного в подпункте 5.2.3 настоящего постановления, представить в департамент промышленности, инноваций и предпринимательства мэрии города Новосибирска информацию об источнике финансирования деятельности по исполнению концессионного соглашения.

7. Департаменту информационной политики мэрии города Новосибирска обеспечить опубликование постановления.

8. Контроль за исполнением постановления возложить на первого заместителя мэра города Новосибирска Захарова Г. П.

Мэр города Новосибирска

А. Е. Локоть

**СОСТАВ**  
**рабочей группы по определению условий концессионного соглашения**  
**в отношении спортивного комплекса с плавательным бассейном,**  
**расположенного по адресу: Российская Федерация,**  
**Новосибирская область, город Новосибирск,**  
**ул. Зорге**

- Люлько Александр Николаевич - начальник департамента промышленности, инноваций и предпринимательства мэрии города Новосибирска, председатель;
- Воробьев Юрий Сергеевич - заместитель начальника управления предпринимательства и инвестиционной политики мэрии города Новосибирска, заместитель председателя;
- Барышева Наталья Валерьевна - консультант отдела инвестиционной политики управления предпринимательства и инвестиционной политики мэрии города Новосибирска, секретарь.

**Члены рабочей группы:**

- Воронина Ульяна Андреевна - консультант отдела судебной защиты управления судебной защиты и организации правового взаимодействия мэрии города Новосибирска;
- Воронько Марина Викторовна - заместитель начальника нормативно-правового отдела управления нормативно-правовой и судебной работы мэрии города Новосибирска;
- Зубрицкая Анжела Степановна - заместитель начальника управления муниципальной собственности мэрии города Новосибирска;
- Разживина Дара Олеговна - заместитель начальника департамента культуры, спорта и молодежной политики мэрии города Новосибирска;
- Сидорова Елена Станиславовна - заместитель начальника управления экономической экспертизы мэрии города Новосибирска – начальник отдела экономической экспертизы;
- Стасенко Наталья Николаевна - начальник управления экономической экспертизы мэрии города Новосибирска;
- Тимонов Виктор Александрович - заместитель начальника департамента строительства и архитектуры мэрии города Новосибирска – главный архитектор города;



- |                                   |   |                                                                                    |
|-----------------------------------|---|------------------------------------------------------------------------------------|
| Толоконский<br>Алексей Викторович | - | начальник управления физической культуры и спорта мэрии города Новосибирска;       |
| Усов Андрей<br>Викторович         | - | начальник управления доходов от имущества мэрии города Новосибирска;               |
| Шмаков Егор<br>Витальевич         | - | заместитель начальника управления по земельным ресурсам мэрии города Новосибирска. |
-

## МЭРИЯ ГОРОДА НОВОСИБИРСКА

### ПОСТАНОВЛЕНИЕ

От 22.02.2018

№ 708

#### **О проведении голосования по отбору общественных территорий города Новосибирска, подлежащих благоустройству в первоочередном порядке в 2019 году в рамках реализации муниципальной программы «Формирование современной городской среды» на 2018 – 2022 годы**

В целях отбора общественных территорий города Новосибирска, подлежащих благоустройству в первоочередном порядке в 2019 году в рамках реализации муниципальной программы «Формирование современной городской среды» на 2018 – 2022 годы, в соответствии с Федеральным законом от 06.10.2003 № 131-ФЗ «Об общих принципах организации местного самоуправления в Российской Федерации», Правилами предоставления и распределения субсидий из федерального бюджета бюджетам субъектов Российской Федерации на поддержку государственных программ субъектов Российской Федерации и муниципальных программ формирования современной городской среды, утвержденными постановлением Правительства Российской Федерации от 10.02.2017 № 169, Методическими рекомендациями по подготовке государственных программ субъектов Российской Федерации и муниципальных программ формирования современной городской среды в рамках реализации приоритетного проекта «Формирование комфортной городской среды» на 2018 – 2022 годы, утвержденными приказом Министерства строительства и жилищно-коммунального хозяйства Российской Федерации от 06.04.2017 № 691/пр, постановлением Правительства Новосибирской области от 27.12.2017 № 465-п «Об организации проведения голосования по отбору общественных территорий, подлежащих благоустройству в первоочередном порядке в 2018 – 2019 годах в Новосибирской области в рамках реализации муниципальных программ на 2018 – 2022 годы», руководствуясь Уставом города Новосибирска, ПОСТАНОВЛЯЮ:

1. Провести 18.03.2018 с 8.00 час. до 20.00 час. голосование по отбору общественных территорий города Новосибирска, подлежащих благоустройству в первоочередном порядке в 2019 году в рамках реализации муниципальной программы «Формирование современной городской среды» на 2018 – 2022 годы.

2. Определить, что голосование по отбору общественных территорий города Новосибирска, подлежащих благоустройству в первоочередном порядке в 2019 году в рамках реализации муниципальной программы «Формирование современной городской среды» на 2018 – 2022 годы, проводится по месту нахождения территориальных счетных участков (приложение 1).

3. Утвердить перечень общественных территорий города Новосибирска, представленных на голосование по отбору общественных территорий города Ново-

сибирска, подлежащих благоустройству в первоочередном порядке в 2019 году в рамках реализации муниципальной программы «Формирование современной городской среды» на 2018 – 2022 годы (приложение 2).

4. Установить, что победителями по итогам голосования по отбору общественных территорий города Новосибирска, подлежащих благоустройству в первоочередном порядке в 2019 году в рамках реализации муниципальной программы «Формирование современной городской среды» на 2018 – 2022 годы, признаются общественные территории города Новосибирска, занимающие меньшие номера в рейтинговой таблице общественных территорий, вынесенных на голосование. Такие общественные территории подлежат благоустройству в первоочередном порядке в 2019 году в пределах объема финансирования муниципальной программы «Формирование современной городской среды» на 2018 – 2022 годы.

5. Департаменту культуры, спорта и молодежной политики мэрии города Новосибирска разместить постановление на официальном сайте города Новосибирска в информационно-телекоммуникационной сети «Интернет», а также на портале по развитию зеленых зон города Новосибирска в информационно-телекоммуникационной сети «Интернет».

6. Департаменту информационной политики мэрии города Новосибирска обеспечить опубликование постановления.

7. Контроль за исполнением постановления оставляю за собой.

Мэр города Новосибирска

А. Е. Локоть

**ПЕРЕЧЕНЬ**  
**территориальных счетных участков для проведения голосования по**  
**отбору общественных территорий города Новосибирска, подлежащих**  
**благоустройству в первоочередном порядке в 2019 году в рамках реализации**  
**муниципальной программы «Формирование современной городской среды»**  
**на 2018 – 2022 годы**

№ п/п	Местонахождение территориального счетного участка	Границы территориального счетного участка
1	2	3
<b>Дзержинский район</b>		
1	МКДОУ города Новосибирска «Детский сад № 509 комбинированного вида», ул. Полякова, 1в	Улицы: Авторская; Аллейная; Амбулаторная; Антона Осташова; Атлетическая; Баскетбольная; Благодатная; Виктора Звонарева; Горнолыжная; Динамичная; Достижений; Евгения Глинского; Ивана Салашенко; Извилистая; Защитников Отечества; Керамическая; Красноводская; Летчика Петрова; Лирическая; Мелодичная; Музыкальная; Отдыха; Павла Кондратенко; Патриотическая; Полякова; Праздничная; Профилактическая; Спринтерская; Стрелковая; Хороводная; Чемпионская; переулки: Амбулаторный; 2-й Биатлонный; Мажорный; Минорный; 1-й, 2-й Спринтерский; 7-й км Гусинобродского шоссе, 1; проезд 2-й Легкий
2	МБОУ города Новосибирска «Средняя общеобразовательная школа № 59», ул. Доватора, 27/1	Улицы: Геофизическая; Доватора, № 13, 15, 15/1, 17, 19, 19/1, 19/2, 19/3, 19/4, 21, 23, 23/1, 25, 25/1, 27, 29, 29/1, 29/2, 31, 31/1, 31/2, 33, 33/1, 33/2, 33/3, 34, 35, 35/1, 35/2, четная с № 52 до конца; Национальная – нечетная с № 95 до конца, четная с № 94 до конца; Суркова; Гусинобродское шоссе, 1; проезд 2-й Легкий; Толбухина, № 2, 25/1; Бориса Богаткова, № 268, 270
3	МБОУ ДОД города Новосибирска «Детско-юношеская спортивная школа № 15», ул. Есенина, 15	Улицы: Есенина, № 8, 8/1, 8/2, 8/3, 8/6, 10, 10/3; Есенина, № 8/5, 10/1, 10/2, 25, 27, 29, нечетная с № 1 по 15 (кроме 9/1); Национальная - четная с № 2 по 26, нечетная с № 1 по 19; 2-я Национальная; Приовражная; Трикотажная - четная с № 2 по 20; переулок 1-й Трикотажный - четная; переулок Трикотажстрой

4	МКУК города Новосибирска «ЦБС им. В. Г. Белинского Дзержинского района» филиал «Библиотека им. Я. Гашека», ул. Адриена Лежена, 16	Улица Адриена Лежена, № 13, 15, 16, 17, 19, 23, 25, 27, 27/1, 29, 29/1, 31
5	МБОУ города Новосибирска «Средняя общеобразовательная школа № 153», ул. Республиканская, 15/1	Улицы: Авиастроителей, № 1, 1/1, 1/2, 1/3, 1/4, 1/5, 1/6, 1/7, 1/8, 1/9, 1/10, 2/1; Дениса Давыдова, № 1, 1/1, 1/2, 1/4, 2б, 2в; Забайкальская, № 53, 55; Лазарева, № 8, 10, 12, нечетная с № 1 по 9; Республиканская, № 1, 1а, 3, 3а, 5, 5а, 7, 7а, 9, 9а, 11, 11/1, 11а, 13, 15; Трикотажная, № 49, 49а, 49/1, 54, 54/1, 56, 56/1, 58, 58/1, 60, 60/1, 60/3, 61; Чкалова, № 70/1, 72, 74; Трикотажная, № 25 лет Октября, № 7, 9
6	МБУК города Новосибирска «Детский Дом культуры им. М. И. Калинин», ул. Театральная, 1	Улицы: Авиастроителей, № 2, 2/2, 2/4, 2а, 4, 6, 6а, нечетная с № 3 по 9; Дениса Давыдова, № 2, 2а, 3, 5; Театральная, № 3, 3а, 9, 9а; Трикотажная, 60/2; 25 лет Октября, № 1, 3, 5, 6, 8
7	МБОУ города Новосибирска «Средняя общеобразовательная школа № 71», пер. 3-й Почтовый, 21	Улицы: Альпийская; Барышевская; Волочаевская, № 51, 53, четная с № 68 по 114, с № 116 по 134, нечетная с № 59 по 75; Воронежская; Давыдовского; Дарьяльская; Зеленхозовская – четная с № 12 по 60/1, нечетная с № 1 по 5в; Калужская – четная с № 2 по 14; Камчатская – четная с № 2 по 54, нечетная с № 1 по 23; Караваева, № 2, 4, нечетная с № 1 по 11; – четная с № 8 по 40, нечетная с № 15 по 47; Каширская – четная с № 2 по 58, нечетная с № 1 по 47; Ярослава Гашека – четная с № 10 по 42, нечетная с № 19 по 41е; Новороссийская – четная с № 52 по 66, нечетная с № 51 по 65/2; Почтовая – четная с № 22 до конца, нечетная с № 27 до конца; Севастопольская; Юрия Смирнова – четная с № 36 по 54, нечетная с № 55 по 69; Фурманова – четная; Черенкова – четная с № 2 по 16, нечетная с № 1 по 31; переулок Давыдовского; улицы: Коломенская – четная с № 2 до конца, нечетная с № 1 по 79; Коминтерна – четная с № 2 по 72, нечетная с № 1 по 61; Москворецкая – четная с № 2 по 78, нечетная с № 1 по 69; Рылеева – четная с № 2 по 76, нечетная с № 1 по 73; Фурманова – нечетная; переулки: Воронежский; 1-й – 5-й Калужский; 6-й Калужский – нечетная; территория Садоводческого товарищества «Ракета»; улицы: 1-я Высотная; Ярослава Гашека – четная с № 2 по 8, нечетная с № 1 по 17; Липецкая – четная с № 2 по 44, нечетная с № 3 по 51; Новороссийская – четная с № 2 по 50/2, нечетная с № 1 по 49; Почтовая – четная с № 2 по 20, нечетная с № 1 по 25/1; Почтовый Лог; Юрия Смирнова – четная с № 2 по 34, нечетная с № 1 по 51; Ставропольская – четная с № 2 по 34, нечетная с № 1 по 29; Техническая, № 3/1, 5, 7, 9, четная с № 12 по 18; переулок Альпийский

8	МБОУ ДОД города Новосибирска Центр внешкольной работы «Галактика», проспект Дзержинского, 83	Улицы: Авиационная – четная с № 2 по 20а, нечетная с № 3 до конца, четная с № 22 до конца; Волжская; Волочаевская – нечетная с № 3 по 33; Лучезарная – четная с № 2 по 26; нечетная с № 1 по 15, нечетная с № 17 до конца, четная с № 28 до конца; Онежская – нечетная с № 1 до конца; Ползунова – нечетная с № 23 до конца; проспект Дзержинского, № 38, 40, 42, четная с № 56 по 60; улицы: Седова – нечетная с № 1 по 71, четная с № 2 по 88; 1-я Рабочая; 4-я Рабочая – четная с № 2 по 70а, нечетная с № 1 по 63; 5-я Рабочая; 2-я Юргинская; 1-я Юргинская; Якутская; переулки: Волжский; Волочаевский; 2-й – 6-й Рабочий
9	ГБПОУ Новосибирской области «Новосибирский радиотехнический колледж», проспект Дзержинского, 26	Улицы: Гоголя, № 221а, 223, 223/1, 225, 225/1, 225/2; Комбинатская – четная с № 14 по 36; Королева – нечетная с № 1 по 7а; Поселковая – четная с № 52 до конца, нечетная с № 1 до конца; Шишкина – четная с № 2 по 40; переулки: Поселковый; 2-й Поселковый; проспект Дзержинского, № 28, 28а, 28/2; улицы: Гоголя, № 228, 229, 229/1, 231, 231а, 232, 233/2; Комбинатская – четная с № 38 до конца, нечетная с № 1 до конца; Малая Айвазовского – нечетная с № 1 по 13, четная с № 2 по 16; Промкирпичная, № 16, 18, 20; Шишкина, 5, четная с № 46 по 54б
10	ГАПОУ Новосибирской области «Новосибирский колледж легкой промышленности и сервиса» (отделение профессионального начального образования), ул. Гоголя, 217	Проспект Дзержинского – четная с № 18 по 24/2; улицы: Гоголя – четная с № 204/1 по 208; с № 215 по 219; Королева – четная с № 4а по 18, № 15, 17, 21, Красина, № 56, 58, 58/1, 60, 60а
11	МБОУ города Новосибирска «Средняя общеобразовательная школа № 18», ул. Гоголя, 233	Проспект Дзержинского, № 34/2, 36; улицы: Айвазовского; Бродского; Васнецова; Волочаевская – четная с № 2 по 64, нечетная с № 35 по 41; Левитана – четная с № 2 до конца, нечетная с № 23 до конца; Малая Айвазовского – четная с № 18 до конца, нечетная с № 15 до конца; Промкирпичная – нечетная с № 15 по 27; Репина; Сурикова; Трактовая; Трикогажная – четная № 30, с № 34 по 48, нечетная с № 1 по 19; Шишкина – четная с № 56 до конца, нечетная с № 9 до конца; проезд Сурикова; проспект Дзержинского – четная с № 30 по 32/2; улицы: Гоголя – четная с № 234 по 256, нечетная с № 233 по 237/1 (кроме 233/2); Левитана – нечетная с № 1 по 21/2; Промкирпичная, № 11; проспект Дзержинского, № 12, 14, 14/1, 14/2, 14/3, 16/1; улицы: Глинки, № 4а; Гоголя, № 200, нечетная с № 199 по 211; Даурская, № 5, 7; Королева, № 22; проспект Дзержинского, № 6, 10, 10/1; улицы: Гоголя, № 189, 191, 198а, 202; Даурская, № 4, 4а, 4б; Красина, № 62, 64, 64а

12	МАОУ города Новосибирска «Гимназия № 15 «Содружество», ул. Гоголя, 188/1	Проспект Дзержинского, № 2, 2а, 4; улицы: Гоголя, № 194; Красина, № 51, 61, 61/1, Гоголя, № 184, 186, 188, 190, 190/1, 192; Кошурникова, № 9, 11; Державина – четная с № 170, 172, 172а, с № 186 до конца, нечетная с № 167 до конца; Ермака – четная с № 162 до конца, нечетная с № 165 до конца; 1-й Кирзавод; Кошурникова, № 13, 13/1, 13/2, 15; Красина, № 45, 47, 47/1, 47/2; Левый Берег Каменки; Ломоносова – четная с № 220 до конца, нечетная с № 239 до конца; Поселковая – четная с № 2 по 46; тупик Державина; проезд Красина
13	МКОУ города Новосибирска «Специальная (коррекционная) школа № 53», ул. Кошурникова, 9/1	Улицы: Гоголя, № 180, 182, 184/1; Кошурникова, № 3, 5, 5/1, 5/2, 5/3, 7, 7/1
14	ГБПОУ Новосибирской области «Новосибирский строительномонтажный колледж», проспект Дзержинского, 1	Улицы: Алейская, № 10, 12, 14, 43; Войкова – четная с № 2 по 16, нечетная с № 1 по 156; Журинская – четная с № 122 по 140, нечетная с № 123 по 143; Карамзина, 83б; Планетная, 30; проспект Дзержинского, № 1/1; улицы: Селезнева, № 6, 6а, 8, 26, 26/1, 28, 32, 36, 38, 40; Фрунзе, № 59, 59/1, 71, 226, 228, 230, 234; спуск Журинский; переулок Карьерный Лог; тупик Войкова
15	МБОУ города Новосибирска «Средняя общеобразовательная школа № 96 с углубленным изучением английского языка», ул. Фрунзе, 63/1	Улицы: Кошурникова № 2, 4, 6, 8, 10, 12, 14, 16, 18, 20, 22/1; Селезнева, № 24; Фрунзе, № 59/2, 61, 63, 65, 67, 69, 232.
16	МБОУ города Новосибирска «Средняя общеобразовательная школа № 111», ул. Промышленная, 1/1	Улицы: Войкова – четная с № 54 по 64, нечетная с № 61 по 71в; Королева, № 30, 32; Кольцова – нечетная с № 187 до конца; Красина, № 68, 70а, 72, 72а, 72в, 72г; Крестьянская – четная с № 26 по 44б, нечетная с № 5 по 13; Николая Островского – четная с № 152 по 200а, нечетная с № 171 по 193а и с № 237 по 267; Партизанская – четная с № 132 по 150 и с № 186 по 210а, нечетная с № 97 по 119; Писарева – четная с № 112 по 142а, нечетная с № 155 по 179; Планетная, № 32, 71; проспект Дзержинского, № 7, 7а; улицы: Промышленная, № 1, 1а, 1б, 2; Шекспира, № 6, 8, 10, 12, проспект Дзержинского, № 1а, 3, 3а, 3б, 5; улицы: Шекспира, № 7, 9, 11, Светлая – четная с № 68 по 74; Селезнева – четная № 92, с № 98 по 128
17	МБОУ города Новосибирска «Аэрокосмический лицей имени Ю. В. Кондратюка», ул. Индустриальная, 4а	Проспект Дзержинского – нечетная с № 9 по 11, с № 15 по 19; улицы: Королева, № 27; Промышленная – четная с № 4 по 12; проспект Дзержинского, № 21, 23; улицы: Индустриальная – нечетная с № 3 по 7, с № 11 по 15; Промышленная, № 14, нечетная с № 3 по 11

18	МБОУ города Новосибирска «Средняя общеобразовательная школа № 178», проспект Дзержинского, 43	Проспект Дзержинского – нечетная с № 33 по 37, 41, 45, 49, 51; улицы: Индустриальная, № 4, 8; Промышленная – четная с № 18 по 26; проспект Дзержинского – нечетная с № 53 по 61; улицы: Промышленная, № 13, четная с № 28 по 34; Трикотажная – нечетная с № 29 по 43; Электрзаводской проезд, № 12, 12а
19	МБОУ города Новосибирска «Средняя общеобразовательная школа № 169», проспект Дзержинского, 60	Улицы: Автономная; Алеутская; Алмазная; Боевая; Высотная – четная с № 6 до конца, нечетная с № 1 по 19, № 29, 31; Геологическая; Зеленхозовская – четная с № 62 по 124, нечетная с № 7 по 87; 2-я Зеленхозовская; Кавалькадная; Курильская; Ставропольская – четная с № 58 по 96, нечетная с № 45 по 97; Печерская; Приисковая – четная с № 4 до конца, нечетная с № 15 по 23/2; Станичная; Экономическая, № 1, 5, 7; переулки: 1-й – 4-й Ставропольский; Боевой; 2-й, 3-й Зеленхозовский; территории: Садоводческого товарищества «Банковец»; Садоводческого товарищества «Березовая роща»; Садоводческого товарищества «Водник»; Садоводческого товарищества «Заря»; Садоводческого товарищества «Заречный»; Садоводческого товарищества «Печатник»; Садоводческого товарищества «Пенсионер-учитель»; Садоводческого товарищества «Пищевик»; Садоводческого товарищества «Рябина»; Садоводческого некоммерческого товарищества «Садовод-Мичуринец»; Садоводческого товарищества «Сибирский садовод»; Садоводческого товарищества «Швейник»; проспект Дзержинского – четная с № 62 по 98; улицы: Базисная; Зеленхозовская – четная с № 126 до конца; нечетная с № 89 до конца; Каменский Тракт; Кометная; Ландшафтная; Пойменная; 1-я, 2-я Пойменная; 4-я Рабочая – четная с № 72 до конца, нечетная с № 65 до конца; Седова – четная с № 90 до конца, нечетная с № 75 до конца; Сивашская; Ставропольская – четная с № 98 до конца, нечетная с № 105 до конца; Черноморская; переулки: 1-й, 2-й Ландшафтный; Седова; 1-й Седова – нечетная; 2-й Седова; 3-й Седова; 1-й, 2-й Сивашский; проспект Дзержинского – нечетная с № 87 до конца; улицы: Верещагина; Грекова; Дежнева; Джамбула; Европейская; Зейская; Науки; Циолковского; Потемкина; тупики: Грекова, Циолковского; переулки: Верещагина; 1-й, 2-й Грекова; Дежнева; Потемкина; Циолковского; территория Садоводческого товарищества «Золотая горка»
20	МКДОУ города Новосибирска «Детский сад № 362 комбинированного вида», проспект Дзержинского 59а	Проспект Дзержинского – нечетная с № 67 по 77; улица Трикотажная, № 52



21	МКУК города Новосибирска «ЦБС им. В. Г. Беллинского Дзержинского района», отдел «Центральная районная библиотека им. В. Г. Беллинского», проспект Дзержинского, 79	Проспект Дзержинского – нечетная с № 79 по 81/2; ул. Ползунова, № 2, 3, 3а, 3б, 4, 5, 5а, 6, 10, 15
22	МБОУ города Новосибирска «Вечерняя (сменная) школа № 15», ул. Волочаевская, 111	Гусинобродское шоссе, № 33; улицы: Апрельская; Биатлонная; Дегтярева; Докучаева; Заслонова; Калужская – четная с № 16 до конца, нечетная с № 39 по 57; Камчатская – четная с № 56 до конца, нечетная с № 25 до конца; Каширская – четная с № 82 до конца, нечетная с № 49 до конца; Коминтерна – четная с № 92 до конца, нечетная с № 87 до конца; Макетная; Надсона; Обручева; Огинского; Рылеева – нечетная с № 93 до конца; Скрыбина; Тютчева; переулки: 7-й – 9-й Калужский; 6-й Калужский – четная; улицы: Волочаевская – четная с № 136 до конца, нечетная с № 77 до конца; Ярослава Гашека – четная с № 44 до конца, нечетная с № 43 до конца; Караваева – четная с № 42 до конца, нечетная с № 49 до конца; Каширская – четная с № 60 по 80; Коломенская – нечетная с № 81 по 95; Коминтерна – четная с № 74 по 90/1, нечетная с № 63 по 85д; Липецкая – нечетная с № 53 до конца; Москворецкая – четная с № 80 до конца, нечетная с № 71 до конца; Новороссийская – четная с № 68 до конца, нечетная с № 67 до конца; Рылеева – четная с № 78 до конца, нечетная с № 75 по 91б; Юрия Смирнова – четная с № 56 до конца, нечетная с № 71 до конца; Черенкова – четная с № 18 до конца, нечетная с № 33 до конца; переулки: 6-й – 9-й Почтовый
23	МБОУ города Новосибирска «Средняя общеобразовательная школа № 36», ул. Авиастроителей, 10	Улицы: Авиастроителей, № 8, 12; Лазарева – нечетная с № 27 по 33; Республиканская, № 23, 25; Театральная – четная с № 2 по 4/1; Учительская, № 1, 1а, 3, Авиастроителей – нечетная с № 11 по 15; Дениса Давыдова, № 7, 7/1, 9, 11, четная с № 4 по 8а; Учительская, № 5а, 7
24	МБОУ города Новосибирска «Средняя общеобразовательная школа № 57», ул. Авиастроителей, 16	Улицы: Авиастроителей, № 24, 25, нечетная с № 31 по 39; Дениса Давыдова, № 12, 13; Новая Заря, № 9, 11, 14; Авиастроителей, № 14, 16, 17, 19, 20, 22, 39/1; Дениса Давыдова, № 14, 18, 18а; Новая Заря, № 1, 3; Республиканская – нечетная с № 33 по 41а; Учительская, № 8, 8/1, 10, Лазарева, № 35, четная с № 20 по 34а; Новая Заря, 1а; Республиканская – четная с № 4 по 12; Учительская, № 2
25	МБОУ города Новосибирска «Средняя общеобразовательная школа № 87», ул. Доватора, 33/4	Гусинобродское шоссе, № 11, 13, 15, 15/1, 15/2, 17, 17/1, 17/2, 19, 19/1, 21, 23, 23/1, 27, 29, 31; Доватора, № 37, 37/1
26	МБОУ города Новосибирска «Средняя общеобразовательная школа № 197», ул. Липецкая, 25/2	Улицы: Карбышева; Липецкая – четная с № 50 до конца; Толбухина, № 19, 21, 23, 27, 29, 31, 35, 37, 41, 41/1, 25, 27/1, 27/2, 35/1, 35/2, 35/3, 41/2
27	МБОУ города Новосибирска «Лицей № 113», ул. Бориса Богаткова, 241/1	Улицы: Кошурникова, № 27, 29, 29/1, 29/3, 29/5, 31, 37, 37/1, 39, 41; Бориса Богаткова, № 241, 243, 243/1, 245, 247, 249, 251; Адриена Лежена, № 6, 6/1, 6/2, 8, 8/1, 8/2, 9, 9/1, 9/2, 9/3, 10/1, 10/2, 10/3, 12/1, 10, 11, 12, 14, 16/1, 18, 18/1

28	МБОУ города Новосибирска «Средняя общеобразовательная школа № 7», ул. Адриена Лежена, 22	Улицы: Адриена Лежена, № 3/1, 5, 5а, 7/1, 7, 22/1, 24, 26, 28, 28/1, 30, 30/1; Бориса Богаткова, № 264/1, 266/1, 266/2, 254, 256, 258, 260, 262, 264,266/3; Есенина, № 14, 16, Бориса Богаткова, № 248, 250, 252; Кошурникова, № 47, 47/1, 49, 51, 53, 53/1, 53/2, 55, 57
29	МБОУ города Новосибирска «Средняя общеобразовательная школа № 177», ул. Куприна, 4	Улицы: Есенина, № 12/2, 31, 31/1, 33, 35, 37, 37/1, 39, 39/1, 43/1; Куприна, № 6, 8, 8/1, 10, нечетная с № 1 по 19; переулки: 7-й – 10-й Трикотажный; 1-й, 2-й Доватора; улицы: Гладкова; Есенина, № 43, 45, 47, 49, 51, 51/1, 51/2; Куприна, № 12, 14, 16, 16/1, нечетная с № 21 по 59; Национальная – четная с № 54 по 90, нечетная с № 51 по 93; Есенина, № 53, 53/1, 55/1, 57, 59, 61, 63, 65, 67; Куприна – нечетная с № 61 до конца, четная с № 18 до конца; Есенина, № 9/1, 12; Национальная – четная с № 28 по 44, нечетная с № 21 по 47; переулки: 1-й Трикотажный – нечетная; 2-й – 5-й Трикотажный
<b>Железнодорожный район</b>		
30	МБОУ ДО Центр дополнительного образования «Алые паруса», ул. Советская, 99	Улицы: 1905 года, № 83, 85,85/1, 85/2, 87; Железнодорожная, № 20, 22; Советская, № 95, 97, 99, 101
31	МКОУ города Новосибирска «Специальная (коррекционная) школа № 60», ул. 1905 года, 61	Улицы: 1905 года, № 30, 30/1, 59, 69, 71,73; Железнодорожная, № 10,12, 14; Ленская; Нарымская, № 20, 21, 23/1, 25, 78, 80, 80а, 80/1, 82а; Обдорская; переулок Бурлинский Блокпост
32	МАОУ города Новосибирска «Лицей № 9», ул. 1905 года, 41	Улицы: 1905 года, № 41; Железнодорожная, № 3а, 3б, 3в, 3г, 5, 8, 8/1, 9, 11
33	МБОУ города Новосибирска «Средняя общеобразовательная школа № 137», ул. 1905 года, 39	Улицы: 1905 года, № 21 к. 1, 21 к. 2, 21 к. 3, 23, 28; Железнодорожная, № 8/2, 8/3, 8/4; Красноярская, № 32, 34, 36, 38, 40; Нарымская, № 17/1, 17/2, 19; Челюскинцев, № 15, 15/1, 17
34	МБОУ ДО города Новосибирска «Центр дополнительного образования «Алые паруса», ул. 1905 года, 12	Улицы: 1905 года, № 2, 17/1, 17/2, 18; Дмитрия Шамшурина, № 61; Железнодорожная, № 2, 4, 6, 6/1, 6/2; Красноярская, № 107, 109, 111, 113; Ленина, № 81, Салтыкова-Щедрина, № 118, 128
35	МБОУ города Новосибирска «Гимназия № 4», ул. Сибирская, 35	Вокзальная магистраль, № 3; улицы: Сибирская, № 13, 31а; Челюскинцев, № 4, 6, 8, 10, 12, 14, 14/1; Сибирская, № 35, 35/1 (стр.), 37, 39; Челюскинцев, № 18, 18/1, 22, 24, 26, 30, 30/1, 36, 38, 40
36	МБОУ города Новосибирска «Средняя общеобразовательная школа № 168 с углубленным изучением предметов художественно-эстетического цикла», ул. Сибирская, 30	Вокзальная магистраль, № 2, 5, 7, 11/1; улицы: Движенцев, № 10, 12, 14; Дмитрия Шамшурина, № 20, 22, 47, 57; Енисейская, № 20; Ленина, № 73, 75, 77, 79, 90, 92, 94; Омская, № 89, 89а; Сибирская, № 17, 26, 28, 30а (стр.), 31, 32, 33, 40, 41, 46, 49, 51; Нарымская, № 4, 6, 7, 9, 11; Советская, № 79а, 81; Челюскинцев, № 2, 3, 5, 7, 44, 44, 46, 48, 48/1, 52, 54
37	МБОУ города Новосибирска «Лицей № 22 «Надежа Сибири», ул. Советская, 63	Улица Бурлинская, № 2; Вокзальная магистраль, № 11, 13, 17, 18, 19; проспект Димитрова, № 6, 9, 11, 12, 13, 14, 15, 17, 18, 19; улицы: Орджоникидзе, № 5, 11; Сибирская, № 42, 44, 48, 57; Советская, № 35, 35а, 49, 49а, 51, 53, 55, 65, 77а; Урицкого, № 32, 34, 35, 36, 37
38	ФГБПОУ «Новосибирская специальная музыкальная школа», Комсомольский проспект, 20	Улицы: Дмитрия Шамшурина, № 10, 12, 25, 27, 29; Ленина, № 50, 53, 55, 59; Вокзальная магистраль, № 4, 4/1, 4/2, 6, 6/1, 6/2, 8, 8/1, 8/2, 10; Комсомольский проспект, № 7, 13, 15

39	МАОУ города Новосибирска «Гимназия № 10», ул. Революции, 31	Улицы: Дмитрия Шамшурина, № 1, 4, 4а, 6, 8, 11, 13, 15, 19; Ленина, № 20, 25, 27, 28, 29, 30/1, 30/2, 32; Салтыкова-Щедрина, № 1, 9, 11; Федора Ивачева, № 1, 4, 6, 7, 9, 16, 20, 22, 28б; проспекты: Димитрова, № 3; Комсомольский, № 4а, 8
40	ФГБОУ ВО «Сибирский государственный университет водного транспорта», ул. Щетинкина, 33	Улицы: Депутатская, № 2, 15а, 26, 28; Максима Горького, № 12, 17а, 18, 26а, 34, 42, 47, 51; Революции, № 10, 28; Советская, № 17а, 19, 21, 25; Урицкого, № 6, 12, 13, 15, 17, 19, 20, 21, 23; Чаплыгина, № 23, 35, 39, 47; Щетинкина, № 12, 18 (стр.), 23, 25, 32, 34, 48
41	МБОУ города Новосибирска «Средняя общеобразовательная школа № 3 им. Бориса Богаткова», ул. Октябрьская, 5	Улицы: Коммунистическая, № 3а, 7б, 10, 10а, 11, 12, 20, 26; Октябрьская, № 6, 10, 10а, 16а, 18, 20, 34; Революции, № 1, 6, 7; Свердлова, № 3, 7; Советская, № 7, 13, 15; Спартака, № 4, 8/6, 8а; Урицкого, № 1, 3, 4, 7; Фабричная, № 2, 6, 6в, 8, 15, 17, 19в, 19б, 21а, 23а, 23б, 27, 41, 43, 45; Чаплыгина, № 2, 4, 16, 18; переулки: Пристанский; Фабричный
42	МБОУ города Новосибирска «Основная общеобразовательная школа № 84», ул. Кубановская, 17а	Улицы: Владимировская, № 1, 1/1, 1/2, 2, 3, 3а, 4; Кубановская; Лесозавод 1-2; Понтонная; Прибрежная, № 3, 4; Светофорная; Фабричная, № 22; переулки: Кубановский; 1-й Паромный; 2-й Паромный; Тоннельный; Чернышевский спуск; тупик Кубановский
43	МКОУ города Новосибирска «Специальная (коррекционная) школа-интернат № 37», ул. Саратовская, 24а	Улицы: Астрономическая; Владивостокская; Владимировская, № 15а, 15в, 16, 21, 29а, 33, 33а, 35; 2-я Владимировская; Волколакова; Затонная; Курортная; 1-я Лодочная; Майская; Малая Лесная; Ногина – нечетная сторона; Оренбургская; Самарская; Саратовская; 1-я Славгородская; 2-я Славгородская; Сургутская; Тушинская; Хакасская; Удмуртская; Шадринская; переулки: Больничный; Кавказский; Майский; Ногина; Самарский; спуск Ногина; территория Изопропункта
44	МБОУ города Новосибирска «Средняя общеобразовательная школа № 1», ул. Владимировская, 15	Улицы: Владимировская, № 5, 6, 7, 8, 9, 12, 13, 14; Перекатная; переулок Островной; Владимировский спуск; тупик Владимировский
Заельцовский район		
45	МБОУ города Новосибирска «Средняя общеобразовательная школа № 17», ул. Кропоткина, 126/2	Улица Кропоткина, № 118/2, 118/3, 118/4, 118/5, 120, 120/1, 122/1, 124, 124/1, 126, 128, 128/1, 128/3
46	МБОУ города Новосибирска «Лицей № 200», ул. Кропоткина, 265	Улицы: Брестская, № 56; Брестская Горка – с № 1 по 14а; Кавалерийская, № 25, с № 106 по 151; Кропоткина, № 269/1, 273; Левый Берег Ельцовки – нечетная с № 367 по 433; Кропоткина, № 261, 261/1, 261/2, 267, 269
47	ГБОУ СПО Новосибирской области «Новосибирский педагогический колледж № 2», ул. Линейная, 223	Улицы: Кропоткина, № 116/1; 118, 118/6; Линейная, № 53, 53/1, 136, 140, 148, 225, 227, 229, 231

48	МБОУ города Новосибирска «Лицей № 159», ул. Дуси Ковальчук, 270/2	Улицы: Дуси Ковальчук – с № 266/2 по 266/5, 268/3, 274; Овражная, № 4, 5, 14, 16, 152, 166, 167; Правый Берег Ельцовки, № 406; Красный проспект, № 186, 188; улицы: Дуси Ковальчук, № 266, 266/1, 268/2, 270, 270/1, 270/3, с № 272 по 272/4; Овражная, № 6, 10, 11, 12, 13, четная с № 174 по 236а
49	МБОУ города Новосибирска «Средняя общеобразовательная школа № 74», ул. Кропоткина, 119	Улицы: Кавалерийская, № 2, 7, 9; Кропоткина – нечетная с № 109 по 117, № 125, 127; Рельсовая, № 8, 8/1, Деловская, № 23, 36, 49, 53, 60, 62; Кропоткина, № 119/1; Левый Берег Ельцовки, 546; Рельсовая, № 5, 7; переулок Кавалерийский – с № 2 по 14, 20, 24, 27; Красный проспект, № 102/2, 102/3, 102/4, 87, 87/1, 98, 100, 100/1, 100/2, 102/1
50	МБОУ города Новосибирска «Средняя общеобразовательная школа № 13», ул. Кропоткина, 110	Улицы: Брестская, № 2, 3, 3а, 4; Кропоткина, № 116; Линейная, № 49, 51, 120, 175, 177, 179; Рельсовая, № 1, 2, 2/1, 2/2, 3; Кропоткина – четная с № 104 по 108; Линейная, № 47, 47/1, 47/2; Красный проспект, № 94/3; улица Линейная, № 43, 45, 45/1, 45/2, 45/3, 122; Красный проспект – четная с № 88 по 94/2, 96
51	МБОУ города Новосибирска «Средняя общеобразовательная школа № 85 «Журавушка», Красный проспект, 83/1	Улицы: Кропоткина, № 102; Линейная, № 37, 39, 39/1, 41; Галушака, № 17; Красный проспект – нечетная с № 81 по 85; улицы: Галушака, № 15; Кропоткина – четная с № 92 по 100; Красный проспект, № 85/1, 87/2, 99
52	МБОУ города Новосибирска «Гимназия № 9 имени Героя Российской Федерации Немыткина Михаила Юрьевича», ул. Калинина, 255	Улицы: Дачная – четная с № 32 по 38; Дуси Ковальчук – нечетная с № 173 по 179/1, 252, 260; М. Перевозникова, № 3, 3/1, 4, 5, 5/1, 7; Балакирева, № 91, 97, 99, 105, 107, 116, 118, 124, 124а; Дачная, № 1, 2, 4, 6, 10, 10а, 14, 18; Дуси Ковальчук – четная с № 128 по 154, 160, 176, 186, 190, 202, 204, 210, 220, 220а, 222, 258, 260/1, 260/2; Ельцовская, № 143, 149, 153, 153а, 186а, 190, 198, 200, 200/1, 204; Калинина с № 127 по 226; Овражная, № 1, 7, 9, 15, 17, 19, 25, 51; Правый Берег Ельцовки, № 302, 371, 373, 449, 451, 453, 459, 463, 479, 481, 483, 487, 497; Красный проспект, № 153а, 153б, 155, 157
53	МБОУ города Новосибирска «Гимназия № 9 имени Героя Российской Федерации Немыткина Михаила Юрьевича», ул. Линейная, 33/4	Улицы: Линейная, № 27, 29, 29/1, 31/1, 31/2, 31/3, 31/4; Балакирева, № 1; Линейная, № 31, 33/1, 35, 35/1, 35/2, 35/3; Галушака, № 1, 2, 3, 4, 7, 9, 11; Горная; Кропоткина, № 9, 13, нечетная с № 27 по 41; Левый Берег Ельцовки, № 478; Линейная, № 33/2, 33/3, 37/1, 37/2
54	ГАУК Новосибирской области «Дом национальных культур им. Г. Д. Заволокина», ул. Ельцовская, 5	Улицы: Дуси Ковальчук, № 2, 2/1; Ельцовская, № 2, 2/1, 2/3, 4/1; Сухарная, № 68, 68/1; Дуси Ковальчук, № 4, 4а, 12, 14; Ельцовская, № 4, 4/2, 6, 6/2, 7; Калинина, № 2, 6, 8; Песочная
55	1. ГБПОУ Новосибирской области «Новосибирский колледж транспортных технологий им. Н. А. Лунина», ул. Тимирязева, 2/1	Улицы: Правый Берег Ельцовки – с № 1 по 67; Сухарная – с № 22а по 65б, 70, 70а, 73, 75, 77, с № 80 по 95, 97, 99, 100, с № 103 по 232а; 1-я Сухарная; 2-я Сухарная; Шорная; территория Кожзавода; улицы: Левый Берег Ельцовки – с № 3 по 140; 2-я Лодочная; Моцарта; Ногина, № 2/1, 2/2, 2/3, 2/4, 2/13, 10, 10/2, 10/3, 10/5; 2-я Ельцовка; 2-я Сухарная Береговая; территория Зальцовский Парк; улицы: Стасова, № 1, 3, 4, 6; Сухарная, № 76/1, 76/2, 76/3, 78, 96, 96/2, 96/3, 101, 101/1

56	МБОУ города Новосибирска «Средняя общеобразовательная школа № 43», ул. Ельцовская, 31	Улицы: Дуси Ковальчук, № 16, 18; Ельцовская, № 1, 4/3, 6/1, 35, 37,72; Гипсовая; Дуси Ковальчук, № 5, 7; Стасова – нечетная с № 51 по 65; Тимирязева, № 1, 1а, 2б, 2в, 3, 5, 9а, 11; Холодильная, № 13, 15/1, 16, нечетная с № 17 по 19б, с № 27 по 29в, с № 33 по 41; 1-й тупик Профинтерна
57	МБУ ДО города Новосибирска «Центр развития творчества детей и юношества «Заяльцовский», ул. Дуси Ковальчук, 67	Улицы: Дуси Ковальчук – четная с № 20 по 28/1; Ельцовская, № 20, 39; Калинина, № 63, 75
58	МБОУ города Новосибирска «Средняя общеобразовательная школа № 120», ул. Дуси Ковальчук, 85	Улицы: Дачная, № 19, 19/1; Дуси Ковальчук, № 87, 87/1, 89, 91, 91/1, 248, 248/1, 250; Тимирязева, № 70, 72; 2-я Союза Молодежи – четная с № 6а по 20б, нечетная с № 21 по 29, 33; Вавилова (кроме № 14); Дуси Ковальчук, № 77а, 83, 238; Плановая; Тимирязева, № 60, 62
59	МБОУ города Новосибирска «Средняя общеобразовательная школа № 131», ул. Союза Молодежи, 10	Улицы: Жуковского – четная с № 106 по 108; Переездная, № 64/1, 66; Тимирязева, № 58, 58/1; Дуси Ковальчук – нечетная с № 61 по 75/1; Парковая, № 7; Переездная, № 62; Боровая; Парковая, № 18, 20, 23, 25; Переездная, № 64, 65, 67, 69, 69/1, 71а, 73, 75, 75/1; Союза Молодежи, № 1; Профинтерна; Стасова – нечетная с № 67 по 93; Тимирязева, № 4, 6, 6а, 8, 10, с № 14 по 57, 59, 61, 63, 65, 67; Холодильная, № 18, 18/1, 18/3, четная с № 34 по 42
60	МБОУ города Новосибирска «Средняя общеобразовательная школа № 24», ул. Жуковского, 113/5	Улицы: Дачная, № 25/5, 27, 29, 31; Дмитрия Донского – нечетная с № 25 по 31/1; Дачная, № 21/1, 21/4; Дмитрия Донского – нечетная с № 35 по 49
61	МБОУ города Новосибирска «Средняя общеобразовательная школа № 172», ул. Тимирязева, 81а	Улицы: Дачная – нечетная № 21/2, 21/3, 21/5, с № 23 по 25/4; Тимирязева, № 85, 85/1, 87, 95; Жуковского, 100/2, нечетная с № 111 по 117/1; Жуковского, № 119, 121, 123; Тимирязева – нечетная с № 73 по 83/1, 89, 91, 93
62	ФГБОУ ВО «Сибирский государственный университет путей сообщения», ул. Дуси Ковальчук, 191	Улицы: Дуси Ковальчук, № 384, 394, 394/1, 394/2, 396, 396/1, 398, 406, 406/1, 408, 408а, 414; Овражная, № 161, 165, 171, 173, 175, 179, 181; Сухой Лог, 43; Дуси Ковальчук – нечетная с № 181 по 185, 185/1, 185а, 185б
63	Общежитие ФГБОУ ВО «Сибирский государственный университет путей сообщения», ул. Дуси Ковальчук, 187	Улицы: Дуси Ковальчук, № 187, 187/1, 187/2; Залесского, № 5, 5/1, 7, 9; Медкадры
64	ФГБОУ ВО «Новосибирский государственный медицинский университет» Министерства здравоохранения Российской Федерации, ул. Залесского, 4	Улицы: Дуси Ковальчук, № 410, 412; Залесского, № 2, 2/1, 2/2, 2/3, 2/4, 8, 10; 1-я Клиническая; Серебряные Ключи; территория Горбольницы – с № 1 по 3, 16, 216

65	МБОУ города Новосибирска «Средняя общеобразовательная школа № 77», ул. Ереванская, 14	Улицы: Баженова; Байдукова; Бестужева – с № 1 по 70; Васюганская; Вековая; Пестеля; 1-я, 2-я Пестеля; Радищева; Сеченова; Яна Райниса; переулки: 2-й, 3-й Бестужева; Лесничество кардон № 7; Лесной проезд; поселок Лесной Aviации; воинская часть 31665; улицы: Ангарная; Байкальская; Ботаническая – с № 1 по 18, 25, 25а, 27, 30; Гастелло – с № 1 по 14, четная с № 16 по 34; Дальневосточная – нечетная с № 1 по 27, 33, 37; Жуковского – нечетная с № 1 по 53; Краснофлотская, № 3, 4; Олега Кошевого; Ударников; Чуйская; Щорса; переулок Байкальский; Мочищенское шоссе – с № 2 по 10; улицы: Ботаническая – четная с № 24 по 28, нечетная № 29 по 33, 34, 35, 39; Гастелло, № 15, 17, 19, 21, 27, 29, 31, 40, 42, 44, 50; Дальневосточная, № 4, 8, 10, 12, 16; Ереванская – с № 1 по 13, 14, 15, 16, 20, нечетная с № 23 по 45; Жуковского – нечетная с № 61 по 95; Красногорская – с № 1 по 48/1, 54; переулки: Красногорский; 1-й, 2-й, 3-й Красногорский; Красный проспект, № 179а, 181; Мочищенское шоссе, № 12, 13а, 14, 16, 47, 67; улицы: 30 лет Октября – четная с № 2 по 14, нечетная с № 5 по 21; Шапошникова; переулки: Шапошникова; 1-й, 2-й, 3-й Шапошникова; улицы: 2-я Чернышевского – с № 1 по 28; 3-я Чернышевского; 3-го Сентября; Ереванская – четная с № 26 по 56, нечетная с № 47 по 89; Жуковского – четная с № 2 по 76; Зои Космодемьянской; Краснофлотская, № 9, 14; Локомотивная – с № 1 по 55, нечетная с № 59 по 67; Студенческая – с № 2 по 53; Чайковского; Чернышевского – с № 1 по 34, 36, 38; Энтузиастов; Юннатов – с № 1 по 47, 49, 51; переулок 1-й Энтузиастов
66	МБОУ города Новосибирска «Средняя общеобразовательная школа № 58», ул. Аэропорт, 21/1	Улица Аэропорт, № 3, 12, 12а, 14, 15, с № 33 по 37, № 45, 55, 56, 56/2, 58, 58/1, 59; Красный проспект, № 232, 232/1, 234; улица Аэропорт № 1, 4, 5, 6, 7, 16, с № 19 по 23, с № 25 по 31, с № 50 по 54, 57, 210/5; территории: Садоводческого товарищества «Аэрофлот-1», Садоводческого кооператива «Сибирский авиатор»
67	МКП Дворец культуры «Прогресс», Красный проспект, 167	Улицы: Дачная, № 40/1, 40/2; М. Перевозчикова, № 6, 8, 10; Красный проспект – нечетная с № 159 по 163/1, 165/1
68	Дом культуры «Энергия», Красный проспект, 171/4	Улица Дмитрия Донского, № 17, 19, 21/1, 23, 23а; Красный проспект, 218, нечетная с № 169 по 173, 173/1
69	МБОУ ДОД «Детско-юношеская спортивная школа № 1 «ЛИГР», ул. Дмитрия Донского, 6а	Улицы: Весенняя – с № 6 по 18; Галилея, № 3, 5, 7; Дмитрия Донского, № 4, 8, 10; Красный проспект, № 175, 175а, 175б, 179, 179/1

70	МБОУ города Новосибирска «Средняя общеобразовательная школа № 180», ул. Северная, 31	Улицы: Дачная, № 37, 37/1, 41а, 66, 66/1, 66/4, 66/5; Дмитрия Донского, № 20/1, 24/2, 30/3, 30/4; Жуковского – нечетная с № 97 по 105, 105/2; Северная – нечетная с № 17 по 29/1, 31; Дачная, 33; Дмитрия Донского, № 18, 20, 22, 24, 24/1, четная с № 26 по 30/1, 32, 32/1, 34; Жуковского – четная с № 78 по 92, № 105/1, 107, 107/2, 109; Лизы Чайкиной; Локомотивная – четная с № 56 по 68; с № 69 по 99; 30 лет Октября – четная с № 16 по 38, нечетная с № 23 по 47; Победы; Студенческая – с № 54 по 85; Черняховского, № 35, 37, с № 39 по 94; 1-я Черняховского, 2-я Черняховского – с № 29 по 86; Юннатов, 34а, четная с № 48 по 54; с № 53 по 87; Багратиона; Видная; Добрая; Еловая; Заветная; Зимняя; Кутузова; Мартовская; Нарядная; Отрадная; Семейная; Согласия; Уютная; переулки: Лесной – с № 3 по 18; Школьный
71	ГАУ Новосибирской области стационарного социального обслуживания «Новосибирский Дом ветеранов», ул. Жуковского, 98	Улицы: Грибная; Жуковского, № 98, 98/5 (Новосибирский дом ветеранов); Заповедная, Парадная, Обские Зори, Осиновая; Ореховая; Фруктовая; переулки: Обские Зори; Ольховый; Плодовый; территории: Вторых Чкаловских Дач; Дачи УВД; Военного санатория «Ельцовка»; Дачи Облсполкома; Детский оздоровительный лагерь им. Заслонова; Дома отдыха СИБВО; Дома отдыха УВД; санаторий «Зельцовский бор»; Новосибирский областной госпиталь № 2 ветеранов войн; поселок Зельцовский Бор 1-й, 2-й Жилой; улица 91-й Пережат; шоссе: Дачное; Лесное; территории: Дачного товарищества «Горняк», Дачного товарищества «Ельцовка»
72	МБОУ города Новосибирска «Средняя общеобразовательная школа № 100 им. Заплатина Ю. Г.», ул. Северная, 1	Улицы: Анодная; Бардина; Даргомыжского, № 1, 2; Залесского, № 12, 14, 16, 17, 24; Катодная; Кузьмы Минина; Каунасская, № 2, 4, 4а, 6, 7; Светлановская; 2-я Светлановская; Северная, № 3, 8, 10, 12, 13; Даргомыжского, 3; Каунасская, № 1/1, 5/1, 5/2; Кисловодская; Магаданская; Новая; Падунская; тупики: 1-й – 4-й Светлановский
73	Новосибирский юридический институт (филиал) ФГАОУ ВО «Национальный исследовательский Томский государственный университет», ул. Лебедевского, 1	Улицы: 1-я - 5-я Шевцовой; Зареченская; Катунская; Лебедевского, № 16, 2, 2/2, 3, 4, 11, 13, 17, 19, 21, 24, 28, 28а; Литейная; Ляпидевского; Шевцовой; переулки: Шевцовой; 1-й, 2-й Шевцовой

74	МБОУ города Новосибирска «Средняя общеобразовательная школа № 51», ул. Охотская, 84	Улицы: Анжерская; Арктическая; Григоровича; Казачинская; Кулундинская; Молдавская; Орловская; Полетная, Просторная; Рентгеновская; Станкевича; Таганрогская; Таманская, Уржумская; Усурийская; Уфимская; переулки: Орловский; 1-й, 2-й, 3-й Орловский; 1-й, 2-й, 3-й, 4-й Полетный; Таганрогский; 1-й, 2-й Таганрогский; Усурийский; шоссе: 1-е Мочищенское, № 67, 150, 187; Мочищенское, № 105, 110, 157, 187, 198, 212, 243, 307; территории: Садоводческого товарищества «Любитель», Садоводческого товарищества «Учитель»; Садоводческого товарищества «Северный сад-вод»; Садоводческого товарищества «Пенсионер»; ДНТ «Аэрофлот-2»; СНТ «Рассвет»; переулки: 1-й, 2-й Георгиевский; улицы: Аносова; Андреевская; 1-я – 4-я Андреевская; Андрея Рублева; Адмиральская; Бородинская; Бессемера; Гвардейская; Георгиевская; Добросельская; Историческая; Кедровая; Корня Чуковского; Легендарная; Лобачевского; Михайловская; Михаила Михеева; Михаила Врубеля, Николая Шипилова; Охотская; Пензенская; Перспективная; Петровская; Серпуховская; Суворова; Утренняя; Хованская; Юрия Магалифа; Декоративный Питомник; переулок Облепиховый
75	МБУ Молодежный центр «Стрижи», ул. Кубовая, 49а	Улицы: Аренского; Грузинская; 1-я Грузинская; Кубовая – с № 1 по 92, 92/1, 92/2, 94, 96/2, 96/3, 96/4, 99/1, 103/1; Петрозаводская
76	МБУ Молодежный центр «Стрижи», ул. Кубовая, 107/1	Улицы: Балхашская; Белгородская; Белорусская; Клязьменская; Кубовая, № 93, 95, 97, 99, 101, 102, 103, 106, 107/2, 108, 108/1, 110, 111; Чусовская; Кубовая, № 96, 96/1, 104, 105, 105/1, 107, 107/1, 108/2, 112, 112/1, 113/1, 113/2, 113/3, 113/4, 115, 115/1
<b>Калининский район</b>		
77	МБОУ города Новосибирска «Средняя общеобразовательная школа № 122», ул. Кропоткина, 132/2	Улицы: Армавирская; Ипподромская, № 44, 48; Кавалерийская - четная с № 268 по 278, нечетная с № 221 по 245; Кропоткина, № 130, 130/1, 130/2, 130/3, 132, 132/1, 136, 138, с № 335 по 345; Осоавиахима - четная с № 2 по 12, нечетная с № 11 по 17; Пулеметная; Ружейная - нечетная; Свободы - четная с № 306 по 318, нечетная с № 319 по 329



78	МБОУ города Новосибирска «Средняя общеобразовательная школа № 83», ул. Кропоткина, 323	Улицы: 1-я Газовая - четная с № 8 по 36, нечетная с № 5 по 33; 2-я Газовая - четная с № 2 по 46, нечетная с № 13 по 55; Войкова - четная с № 124 до конца, нечетная с № 125 до конца; Двинская - четная с № 4 по 34, четная с № 38 до конца, нечетная с № 3 по 21, с № 27 до конца; Кавалерийская - четная с № 280 по 380, с № 382 до конца, нечетная с № 247 по 355, с № 357 до конца; Кропоткина – 134, четная с № 418 до конца, нечетная с № 347 по 453, с № 457 до конца; Малая Кавалерийская - четная с № 4 по 22, с № 24 до конца, нечетная с № 3 по 19, с № 23 до конца; Малая Кропоткина - четная с № 2 по 10, с № 12 до конца, нечетная с № 1 по 13, с № 17 до конца; Малая Плеханова; Малая МОПРа - четная с № 2 по 34, нечетная с № 3 по 45; МОПРа - с № 1 по 55; Осоавиахима - четная с № 16 по 102, нечетная с № 21 по 101; Патронная; Планетная – четная с № 74 по 96, нечетная - № 105, 107, с № 109 до конца; Плеханова; Ружейная - четная; Светлая - четная с № 92а по 106, с № 114 до конца, нечетная с № 99 до конца; Свободы - четная с № 320 по 424, с № 426 до конца, нечетная с № 331 по 427, с № 429 до конца; Славянская - четная с № 2 по 88, нечетная с № 1 по 83; Сусанина; Хоккейная - четная с № 2 по 22, нечетная с № 1 по 21
79	МБОУ города Новосибирска «Средняя общеобразовательная школа № 26», ул. Олеко Дундича, 1/1	Улицы: 1-я Газовая - четная с № 38 до конца, нечетная с № 37 до конца; 12-го Декабря - нечетная с № 1 по 19, с № 21 до конца, четная с № 2 по 20, с № 22 до конца; 2-я Газовая - четная с № 50 до конца, нечетная с № 59 до конца; 25 лет Октября, 11; Агрономическая; Батарейная; Галковского - четная с № 8 до конца; нечетная с № 5 до конца; Годовикова; Костонаева – четная с № 4 по 36, с № 38 до конца, нечетная с № 1 по 49, с № 51 до конца; Леваневского; Малая МОПРа - четная с № 38 до конца, нечетная с № 49 до конца; Менделеева, 2, 4, 5, 6; МОПРа - четная с № 104 до конца, нечетная с № 57 до конца; Олеко Дундича, № 1, 1/3, 3; Осоавиахима - четная с № 104 до конца, нечетная с № 103 до конца; Планетная - четная с № 102 до конца; Побежимова - четная с № 2 по 20, с № 22 до конца, нечетная с № 1 по 19, с № 21 до конца; Славянская - четная с № 90 до конца, нечетная с № 87 до конца; Советской Сибири – четная с № 2 по 40а, с № 42 до конца, нечетная с № 1 по 37; Хоккейная - четная с № 28 до конца, нечетная с № 25 до конца; Чкалова - четная с № 2 по 46, с № 48 по 62, нечетная с № 1 по 37, с № 39 по 49
80	МБОУ города Новосибирска «Средняя общеобразовательная школа № 23», ул. Народная, 67	Улицы: 25 лет Октября, № 14, 16, 16/1, 16/2, 18, 18/1, 20/1, 20/2; Богдана Хмельницкого, № 64, 66, 66/1, 68, 70; Менделеева, № 11, четная с № 10а по 20; Народная, № 32/1, 40, 42, 44, 46, 65, 69; Олеко Дундича - четная с № 10 по 20, нечетная с № 9 по 15, № 21/1, 21/2, 21/3, 23/1, 23/2; Театральная, 15, 31, 35/1, 36; 37; Учительская, № 19/2, 19/3, 33

81	МБОУ города Новосибирска «Средняя общеобразовательная школа № 158», ул. Танковая, 9/1	Улицы: Ипподромская, 75; Пугачева; Степана Разина; Танковая, № 1, 3, 5, 6, 7, 9, 9/1, 10, 11, 11/1, 13, 15, 17, 18, 18а, 19, 21, 23, 23/1, 25, 25/1, 27, 30, 31, 32, 33, 34, 35, 35/1, 36, 37, 37/1, 39, 41, 41/1, 41/2, 41/3, 45, 45/1, 45/2, 45/3, 47, 52, 54
82	МБОУ города Новосибирска «Средняя общеобразовательная школа № 158», ул. Народная, 11	Улицы: Богдана Хмельницкого № 2/2, 3, 4, 4/1, 5, 6, 6/1, 7, 7/1, 8, 8/1, 8/2, 8/3, 10, 10/1, 10/2, 11, 11/1, 11/2, 11/3, 12/1, 13, 14, 14/1, 14/2, 15, 16/1, 17, 18, 18/1; Ипподромская, 56; Народная, № 1, 1/1, 3/1, 5, 5/1, 7, 8, 8/1, 9/1, 12/1, 13/1, 14/1, 15, 15/1, 16/1, 17, 21/1, 25
83	МБОУ города Новосибирска «Лицей № 126», ул. Народная, 37	Улицы: Александра Невского, № 2, 4, 6, 8; Богдана Хмельницкого, № 20, 20/1, 22, 22/1, 24, 26, 26/1, 29, 29/1, 29/2, 31, 33, 33/1; Народная, № 19, 21, 23, 27, 27/1, 29/1, 31/1, 33/1; переулок 2-й Краснодонский, № 7, 7/1; улица Власова, 9; войсковая часть 5567
84	МАОУ города Новосибирска «Гимназия № 12», ул. Богдана Хмельницкого, 37	Улицы: 25 лет Октября, № 25, 25/1, 28, 34, 34а, 36; Александра Невского, № 10, 12, 12а, 14, 16, 16а, четная с № 18 по 36; Богдана Хмельницкого, № 35, 37, 39, 41, 41/1, 43, 45, 45/1; переулки: 1-й Краснодонский, № 9, 10, 12; 2-й Краснодонский, 10
85	МБУК города Новосибирска «Дворец культуры имени М. Горького», ул. Богдана Хмельницкого, 40	Улицы: Богдана Хмельницкого, № 28, 28/1, 30, 32, 34, 36, 38, 42, 44, 46, 47, 48, 49, 50, 52, 53, 54, 55, 56/1, 60/1, 62; Народная, № 24, 26, 26/1, 28, 28/1, 30, 30/1, 35/1, 41, 43, 45, 47, 49, 49/1, 51, 53, четная № 32, 34, 36, нечетная с № 55 по 63; переулки: 1-й Краснодонский, № 3, 4; 2-й Краснодонский, № 1, 3, 4
86	МАОУ города Новосибирска «Средняя общеобразовательная школа № 211», ул. Тюленина, 26/1	Улицы: Гребенщикова, № 1, 3, 5, 5/1, 6, 6/1, 7, 7/1, 9, 11, 11/1, 13, 13/1, 13/2; Михаила Немыткина, № 8/1; Мясниковой, № 6/1, 6/2, 6/3, 8, 8/1, 8/2, 10, 20, 22, 22/1, 22/3, 24, 24/1, 24/2, 26, 30; Тюленина, № 19, 19/1, 19/2, 21, 21/1, 22, 24, 24/1, 24/2, 26, 26/2, 28, 28/1
87	ГБПОУ Новосибирской области «Новосибирский электротехнический колледж», ул. Учительская, 42	Улицы: Богдана Хмельницкого, № 57, 57/1, 59, 59/1, 61, 61/1, 63, 65, 76, 76/1, 76/2, 80; Народная, № 77, 79, 81; Новая Заря, № 33, 33а, 35, 40, с № 43 по 53; Овчукова; Театральная, № 40, 42; Учительская, № 37, 39, 40, 44, 48, 50, 52; войсковая часть 40566
88	МБОУ города Новосибирска «Лицей № 28», ул. Новая Заря, 27	Улицы: Авиастроителей, 49; Народная - четная с № 50 по 60; Новая Заря - четная с № 18 по 28а, 15, 17, 19, 21, 23, 25, 25/1; Олеко Дундича, № 21, 23, 23/3, 25, 27, 27/1, 27/2, 29; Сибстройпути; Учительская, № 15, 17, 17/1, 18, 19, 19/1, 20, 21, 22, 24, 24/1
89	МБОУ города Новосибирска «Средняя общеобразовательная школа № 143», ул. Объединения 82/2	Улицы: Богдана Хмельницкого, № 75, 77, 79, 81, 83, 85, 87; Карпатская; Макаренко, № 2, 4, 6; Объединения, четная с № 4 по 42, № 11, 13, 15, 17, 19, 19/1, 21, 31, 33, 44, 48, 52, 54, 56, 58, 60, 62, 64, 66, 68, 70, 74, 76, 82, 82/1, 82/2, 84, 86, 86/1, 88, 88/1, 90, 90/1, 94/1, 96, 96/1, 98, 100, 100/1, 102
90	МБОУ города Новосибирска «Средняя общеобразовательная школа № 78», ул. Макаренко, 28	Улицы: Макаренко, № 5, 7, 7/1, 9, 10, 11, 12, 13, 14, 15, 19, 19/1, 22, 24; Объединения, № 23, 23/1; Столетова, № 2, 9, 11, 13, 15, 17, 17/1

91	МБОУ города Новосибирска «Средняя общеобразовательная школа № 173», ул. Столетова, 22	Улицы: Макаренко, 23/1; Столетова, № 14, 16, 16/1, 18, 18/1, 19, 20, 20/1, 21, 21/1, 21/2, 23, 25, 26, 28, 30, 32
92	МБОУ города Новосибирска «Средняя общеобразовательная школа № 184», ул. Макаренко, 25/1	Улицы: Богдана Хмельницкого, № 107, 107/1; Дунаевского; Макаренко - нечетная с № 21 по 33, кроме № 23/1, № 52; Объединения, № 31/1, 33/1, 35/1, 35/2, 39, 39/1; Пятницкого; Столетова, 20/2; войсковая часть 3287; войсковая часть 3733
93	МБОУ города Новосибирска «Средняя общеобразовательная школа № 103», ул. Фадеева, 50/1	Улицы: Буннина; Генераторная; Декоративная; Игарская; Илимская; Карельская; Ковалевского, Новочеркасская; Окружная; Оптическая; Полежаева; Пятигорская; Саянская; Сельскохозяйственная; Ставского; Сухановская; Тагильская; Тайшетская - четная с № 2 по 32, с № 36 до конца, нечетная с № 1 по 55, с № 57 до конца; Тамбовская - четная с № 2 по 54, с № 56 до конца, нечетная с № 1 по 21, с № 23 до конца; Фадеева - четная с № 4 по 24, с №46 до конца, нечетная с № 1 по 55, с №57 до 83 85, 89, 91; Ферганская; Целинная - четная с № 2 по 56, с № 58 до конца, нечетная с № 1 по 31, с №33 до конца; Шаляпина; Электронная; переулки: 1-й Новаторский; Новаторский; 1-й Рекордный; Рекордный; Сельскохозяйственный; 2-й Фадеева; 1-й - 6-й Электронный; Бобруйский
94	МБОУ города Новосибирска «Средняя общеобразовательная школа № 8», ул. Курчатова, 37/1	Улица Курчатова, № 3, 3/2, 3/3, 5, 5/1, 7/3, 7/6, 7/7, 11/2, 11/3, 11/4, 37, 37/2
95	МБОУ города Новосибирска «Средняя общеобразовательная школа № 151», ул. Курчатова, 13/1	Улицы: Курчатова, № 7, 7/4, 11, 13, 15, 15/1, 17; Рассветная, № 1/1, 2, 2а, 2/2, 3, 4, 5, 6, 6/1, 7, 8, 9, 15, 17
96	МБОУ города Новосибирска «Средняя общеобразовательная школа № 105 имени Героя России Ивана Шелохвостова», ул. Красных Зорь, 7	Улицы: Красных Зорь, № 1, 3, 3/1, 3/2, 5; Подневича; Рассветная, № 2/1, 2/3, 4/1, 10, 10/1, 12, 14, 16; Тайгинская, № 22, 22/1, 24, 24/1, 26
97	МБОУ города Новосибирска «Средняя общеобразовательная школа № 203», ул. Кочубея, 11/1	Улицы: Земнухова, № 3, 4, 5, 5/1, 6, 7, 7/1, 8, 9, 11, 12, 13; Кочубея, № 1, 3, 5, 7, 9, 9/1, 11; Краузе, № 1, 5; Тюленина, 1, 1/2, 5
98	МБОУ города Новосибирска «Средняя общеобразовательная школа № 207», ул. Родники, 4	Улицы: Гребенщикова, № 8, 10, 12, 12/1, 14, 15, 17; Краузе, № 13, 17, 19, 19/1, 21/1; Михаила Немыткина, № 5, 10, 12; Родники, № 1, 1/1, 2, 2/1, 3, 3/1, 3/2, 6, 6/1, 10; Свечникова, № 1, 2, 3, 4, 4/1, 6, 7, 9; Тюленина, № 12, 14, 15, 15/1, 15/2, 16/1, 17, 20, 20/1, 23
99	МБУ ДО города Новосибирска «Центр внешкольной работы «Пашинский», ул. Новоуральская, 21	Улицы: Новоуральская, № 1, 1а, 1б, 1/1, 3, 5, 7, 9, 9а, 23, 23а, 25, 25а, 27, 27а, 29, 29а, 31, 31а, 33, 33а, четная с № 2 по 36, с № 40 до конца; Подлесная; Подорожная; Хвойная, Чекалина - с № 1 по 35; переулки: Подлесный; 7-й - 11-й Магистральный; Магистральный; Городская больница № 4
100	МБОУ города Новосибирска «Средняя общеобразовательная школа № 34», ул. Новоуральская, 11/3	Улицы: Магистральная, № 51, 51а, 51б, 53, 53а, 53б, 55, 57, 57а, 59; Новоуральская, № 11, 13, 13/1, 13/2, 13/3, 13/4, 15, 15/2, 15/3, 15/4, 16/3, 17/5, 19, 19/7, 19/8, 19/9, 19/10, 19/11, 19/12; войсковая часть 34148

101	МБОУ города Новосибирска «Средняя общеобразовательная школа № 46», ул. Магистральная, 16	Улицы: Александра Освальда; Бабаева; Барабинская; Белореченская; Бориса Полевого; Венгеровская; Вересковая; Верхоянская; Веселовская; Вольная; Габова; Геннадия Заволокина; Дергунова; Доволенская; Дозорная; Донецкая; Здвинская; Знаменская; Ирменская; Карасукская; Каргатская; Кочневская; Кочковская; Красноозерская; Купинская; Кыштовская; Ладожская; Магистральная – четная № 4, 6, с № 16 по 52в, нечетная № 1а, 3а, 5а, 5б, 7, 13, с № 19 по 33; Малая; Маслянинская; Мачтовая; Межевая; Мошковская; Николая Захарова; Николая Кудрина; Ордынская; Ратная; Романа Сидорова; Селенгинская; Ромея Никифорова; Солидарности - четная с № 2 по 52, нечетная с № 1 по 49а; Спасская; Стадионная; Сталинградской Битвы; Сузунская; Тевризская; Тернопольская; Тихомирова; Тихорещкая; Тогучинская; Томская; Турухановская; Убинская; Укромная; Умревинская; Флагманская; Хуторская; Чановская; Чаусская; Чистопольская; Шелохвостова; Ясенева; переулки: 1-й Магистральный; Великолукский; Мошковский; Придорожный; Томский, Турухановский; территории: Дачного партнерства «Восход Пашинский»; Садоводческого товарищества «Сибиряк Пашинский»; Садоводческого товарищества «Заря Пашинская»
102	МБУДО «Центр внешкольной работы «Пашинский», ул. Флотская, 8	Улицы: Корабельная; Матросская; Мореходная; Флотская; переулок Донецкий; войсковая часть 34148
103	МБУ ДО города Новосибирска «Центр внешкольной работы «Пашинский», ул. Солидарности, 65а	Улица Солидарности, № 70, 72, 74, 76, 78, 80, 82, 83, 84, 85, 86, 87, 88, 89, 90, 91, 92, 93, 93а, 94, 95, 95а, 96, 97, 97а, 98, 99, 99а; войсковая часть 34148
104	МБУ ДО города Новосибирска «Центр внешкольной работы «Пашинский» ул. Солидарности, 71б	Улицы: Лейтенанта Амосова, № 53, 55, 58, 60, 62, 66, 67, 68, 69, 73, 75, 77, 77/1, 79/1; Солидарности, № 57, 59, 61, 61а, 63, 63а, 65, 71, 79, 79/2, 81, 103а; войсковая часть 34148
Кировский район		
105	МБОУ города Новосибирска «Лицей Информационных Технологий», ул. Римского-Корсакова, 13	Улицы: Вертковская, № 10/1, 10/2, 12/1, 12/2, 14/2; Покрышкина, 1; Римского-Корсакова, № 11, 17; Сибиряков-Гвардейцев - четная с № 14 по 32.
106	МБОУ города Новосибирска «Средняя общеобразовательная школа № 109», ул. Вертковская, 16	Улицы: Вертковская, № 6, 8, 8/1, 12, 12/3, 14, 14/1, 18, нечетная с № 5 по 23/2, с № 25 по 55; Римского-Корсакова, № 21, 26, 28; переулок 2-й Телевизионный; улицы: Костычева - четная с № 46 по 68, нечетная с № 27 по 49; Немировича-Данченко - нечетная с № 49 по 89а; Серафимовича - четная с № 34 по 48, нечетная с № 27, с 29 по 43; Станиславского, № 29, 29/1; переулки: 1-й - 4-й Костычева.

107	ГБОУ СПО Новосибирской области «Новосибирский профессионально-педагогический колледж», ул. Немировича-Данченко, 121	Улицы: Немировича-Данченко - нечетная с № 91 по 117, № 123, 125; Римского-Корсакова, № 28/2, нечетная с № 29 по 39; Сибиряков-Гвардейцев - четная с № 34 по 40; Телевизионная - четная с № 6 по 36, нечетная с № 3 по 15; переулок 1-й Телевизионный; улицы: Костычева - четная с № 74/1, с 76 до конца, нечетная с № 55 до конца; Немировича-Данченко - четная с № 42 по 60; Серафимовича - четная с № 52 до конца; Станиславского, № 31, 33, 35; Тульская - четная с № 222 по 246, нечетная с № 243 по 289; Успенского - четная с № 2 по 26, нечетная с № 5 по 19а; Архитектурная; 2-я Архитектурная; Блока; переулки: 1-й Немировича-Данченко - четная с № 4 по 14, нечетная с № 1 по 19; 1-й, 2-й Успенского; территория Садоводческого товарищества «Садовод-ССМ»; ДКСТ «Энергетик сад – 2»; СНТ «Энергетик – 1»; улицы: Немировича-Данченко - четная, 60а, с № 62 по 102; Римского-Корсакова - четная с № 32 до конца, нечетная с № 43 до конца; Серафимовича - нечетная с № 49 до конца; Телевизионная - четная с № 40 до конца; Тульская - четная с № 186 по 220, нечетная с № 205 по 241; Успенского - четная с № 30 до конца, нечетная с № 25 до конца; переулки: 1-й Немировича-Данченко - четная с № 26 до конца, нечетная с № 23 до конца; 3-й - 9-й Успенского
108	МБОУ города Новосибирска «Средняя общеобразовательная школа № 128», ул. Вертковская, 2	Улицы: Ватутина, № 28, 30/1; Немировича-Данченко - нечетная с № 139 по 139/3; Новогодняя, № 4, 4/1; Сибиряков-Гвардейцев - нечетная с № 1 по 23/1; Таймырская, № 1, 2
109	ГАОУ СПО Новосибирской области «Новосибирский техникум автосервиса и дорожного хозяйства», ул. Ватутина, 61а	Улицы: Ватутина - нечетная № 41, 41/1, 45, 45/1, 49, 49/1, с № 53 по 79; Немировича-Данченко, № 141, 143; Квартал 87
110	МБОУ города Новосибирска «Средняя общеобразовательная школа № 170», ул. Новогодняя, 14/1	Улицы: Акмолинская; Бугринская; Валдайская; Ватутина, № 39, 43, 47, 51; Западная; Изыскателей - четная с № 2 по 44, с № 48 до конца, нечетная с № 1 по 105, с № 115 до конца; Коуракская; Красный Восток; Луговая; Магнитогорская; Макеевская; Новобугринская; Немировича-Данченко - четная с № 108 по 118/1, № 124, нечетная с № 131а по 137/2; Новогодняя - четная с № 8 по 36; Осенняя; Пригородная; Проектная; Сибиряков-Гвардейцев, № 25, 27, 29; Социалистическая; Сочинская; Строительная; Тракторная; Тульская - четная с № 2 по 74/1, 84, с № 116 по 178, нечетная с № 1 по 119, с № 127 по 197; Яковлева; переулки: Бугринский Выселок; Ремесленный; Тракторный; Тульский; Учительский; территории: Садоводческого товарищества «Проектировщик»; Садоводческого товарищества «Мичуринец»
111	МАОУ города Новосибирска «Лицей № 176», ул. Новогодняя, 20/2	Улицы: Ватутина, № 83, 85, 85а; Немировича-Данченко, № 120/3, 120/5, 120/6, 132/1, 138, 138/1, 144/1, 148/1, 148/2, нечетная с № 147 по 161; Новогодняя - четная с № 38 по 44, нечетная с № 37 по 57; Тульская - четная с № 86 по 90/2

112	МКУК города Новосибирска «Централизованная библиотечная система им. А. С. Макаренко Кировского района» филиал «Библиотека им. Н. Н. Носова», ул. Сибиряков-Гвардейцев, 44/6	Улицы: Беловежская, № 52; Тринадцатая Дистанция Пути; Черкасская; Чукотская; переулки: 1-й - 4-й Черкацкий; 1-й - 9-й Чукотский; НСТ «Восход»; территории: Садоводческого товарищества «Коллективный труд»; Садоводческого товарищества «Цветущая Сибирь»; СНТ «Садовод Сибирь 2»; СНТ «Сибирь-1»; СНТ «Строитель»; улицы: Беловежская, кроме № 52, 54; Сибиряков-Гвардейцев, № 44/1, 44/2, 44/3, 44/4, 44/5, 44/6, 44/7
113	МБОУ ДОД города Новосибирска «Дом детского творчества им. А. И. Ефремова», ул. Мира, 14	Улицы: Бетонная, № 4, нечетная с № 7 по 13; Бурденко - четная с № 12 по 22, нечетная с № 21 по 29; Горбана, № 20; Мира - четная с № 16 по 28, нечетная с № 17 по 29; переулок 2-й Мира, 4; Бетонная, 5; Бурденко - четная с № 2 по 10; нечетная с № 3 по 19а; Мира - четная с № 4 по 12, нечетная с № 3 по 13; Ольховская - четная с № 2/1 по 28, нечетная с № 5 по 31; 3-я Ольховская - нечетная с № 3 по 15а; Декадная; 4-я - 6-я Ольховская; переулки: 2-й Мира - нечетная; 1-й, 3-й - 5-й Мира; 1-й, 2-й Ольховский
114	МБОУ города Новосибирска «Средняя общеобразовательная школа № 91», ул. Бурденко, 55	Улицы: Азербайджанская; Албазинская; Бебеля; Бетонная, 16а, нечетная с № 15 до конца; Бурденко - нечетная с № 31 до конца, четная с № 26 до конца; Ватутина, 38/1; Горбана - четная с № 2 по 12а, нечетная с № 1 по 7, 11; Мира, № 59, 59/2; Ольховская - четная с № 34 до конца, нечетная с № 33 до конца; 2-я Ольховская; 3-я Ольховская - четная с № 32 до конца, нечетная с № 51 до конца; 2-я Бурденко; Ильменская; Симферопольская; Тубинская; Чернореченская; Эстонская; переулки: 2-й Мира, № 14, 16, 18; 1-й - 3-й; Мира - четная с № 30 до конца, нечетная с № 31 по 57, № 59/1
115	МБУ ДО «Детско-юношеская спортивная школа «Новосибирск» по футболу», ул. Аникина, 2	Улицы: Аникина, № 5, 9, 11, 17, 19, 21; Обогатительная - нечетная; Оловозаводская, № 4, 6/1, 8; Саввы Кожевникова - четная № 2, 4, 4а, 6; Урманова, № 1, 1/1, 6, 10, 12, 16, 18, 20; XX Партсъезда; переулки: Обской; Оловозаводской
116	МБОУ города Новосибирска «Средняя общеобразовательная школа № 49», ул. Урманова, 26	Улицы: Аникина, № 16, 25а, 31, 33, 35, 35/1, 37/1,37/2,41; Обогатительная - четная; Оловозаводская, № 12/1, 14, 18, 18/1, 18/2,18/3, 20/3, 20/6, нечетная с № 3 по 9, 27, 27/1, 29; Урманова, № 11, 13; территории: Садоводческого товарищества «Березовая роща»; Садоводческого товарищества «Мичурина-три»; СНТ «Мир-1»; СНТ «Мир-2»;
117	МБОУ города Новосибирска «Средняя общеобразовательная школа № 192», ул. Чигорина, 8	Улицы: Оловозаводская, № 1/2, 1/3, 1/4, 31, 39, 43; Чигорина, № 4, 6, Оловозаводская, № 13, 15,41; Чигорина, № 10, 10/1, 12, 12/1, 12/2, 14, 14/1, 14/2, 16, 20, 20/1, 20/2; Сержанта Кортаева, 7
118	МБОУ города Новосибирска «Средняя общеобразовательная школа № 196», ул. Саввы Кожевникова, 21	Улицы: Вознесенская; Воскресная; Рубежная; Федора Горячева, кроме № 42/2, 44/2; территория Садоводческого товарищества «Зеленый мыс»; улицы: Герцена, № 6, 6/1, 8, 10; Саввы Кожевникова - нечетная с № 1 по 9, с № 11 по 19; Комсомольская, 4; Герцена, № 8/1, 8/2, 20; Комсомольская, № 6, 6/1, 8, 14; Архангельская; Бирюсинка; Водозабор; Гранатовая; Коллективная; Колхозная; Кооперативная; Краснодарская; Мурманская; Норильская; Пионерская; Пограничная; Прокопьевская; 2-я Прокопьевская; Союзная; Тянь-Шаньская; Федора Горячева, № 42/2, 44/2; переулки: Краснодарский; 1-й - 7-й Гранатовый

119	МБОУ города Новосибирска «Средняя общеобразовательная школа № 642, ул. Чемская, 38	Улицы: Комсомольская, № 1, 3, 5, 7, 9, 9а; Чемская, 2; Комсомольская, № 21, 23, 25, 27, 31, 33, 37; Чемская, № 36, 36а; Гэстроевская, 83; Чемская, № 1а, 3а, 4, 5а, 6, 10, 12, 14, 14а, 16, 20, 24, 40; Юный Ленинец
120	МБОУ города Новосибирска «Средняя общеобразовательная школа № 1352», пер. 15-й Бронный, 20а	Улицы: Александра Чистякова; Бронная; Виктора Шевелева; Дмитрия Шмонина; Николая Сотникова; Петухова, № 99/2, 101/3, 103/2, 103/3; Петухова, нечетная с № 95, 95/1,97; четная с № 156 до конца; переулки: 1-й - 18-й Бронный
121	МБОУ города Новосибирска «Средняя общеобразовательная школа № 65», ул. Зорге, 149	Улицы: Петухова - четная с № 130 по № 152, кроме № 144; Петухова, № 118, 120, 122, 122/1, 122/3, 124, 126, 128, 128/1; Сибиряков-Гвардейцев, 49а; Зорге, № 133, 135, 137, 139, 141, 143, 145, 151, 153, 155, 157; ул. Петухова, 144
122	МБОУ города Новосибирска «Средняя общеобразовательная школа № 134», ул. Петухова, 100	Улицы: Зорге, № 123, 125, 127; Петухова, № 88, 104, 104а, 106, 108, 110, 112, 114, 116; Зорге, № 115, 117, 117/1, 117/2, 119, 129, 129/1, 129/2, 131
123	МБОУ города Новосибирска «Средняя общеобразовательная школа № 183 с углубленным изучением предметов художественно-эстетического цикла», ул. Петухова, 86	Улицы: Петухова, № 76, 82, 82/2, 82/3, 90, 90/1, 90/2, 92, 94, 96, 98; Громова, № 1, 3, 5; Зорге, № 69, 71, 79, 93/1; Петухова, № 74, 78, 80, 84; Громова, 7; Зорге, № 73, 75, 77, 83, 85, 87, 93, 95, 97, 103, 105, 107, 121
124	МБОУ города Новосибирска «Средняя общеобразовательная школа № 63 с углубленным изучением английского языка», ул. Зорге, 39	Улицы: Петухова, № 36, 38/1, 40, 42, 46, 48, 50, 52, 56, 58, 60, 64, 66, 68; Громова, № 2, 4, 6, 8, 10, 14/1, 16; Зорге, № 33, 35, 37, 41, 43, 45, 49, 51, 59, 63
125	МБОУ города Новосибирска «Средняя общеобразовательная школа № 182», ул. Зорге, 21	Улицы: Зорге, № 1, 3, 5, 7, 9, 15, 17, 19, 25, 29, 31; Сибиряков-Гвардейцев, № 59/1, 59/2, 64, 64/1, 64/2, 64/3; Зорге, № 11, 13; Петухова, № 20, 22/1, 24, 26, 28, 32, 34; Сибиряков-Гвардейцев, № 55, 57, 59
126	МБОУ города Новосибирска «Средняя общеобразовательная школа № 41», ул. Зорге, 259/1	Улицы: Зорге, № 211, 213, 215, 217, 219, 221, 233, 235, 237, 241; Зорге, № 247, 249, 251, 257/1, 259, 261, 275, 281, 283; Зорге, № 223, 225, 227, 229, 231, 239, 253, 255, 257
127	МБОУ города Новосибирска «Средняя общеобразовательная школа № 108», ул. Зорге, 181/1	Улицы: Зорге, № 183, 193, 193/1, 195, 197, 199, 203, 205, 207, 209, 209/1; Зорге, № 179, 179/1, 181, 185, 185/1, 189, 243, 245, 267, 269, 271
128	МБОУ ДОД города Новосибирска «Дом детского творчества «Кировский», ул. Зорге, 78/1	Улицы: Громова, № 17, 17/2, 21, 23; Зорге, № 78, 80, 86; Зорге, № 82, 84, 88, 90, 92, 94, 96, 98
129	ГАПОУ Новосибирской области «Новосибирский колледж легкой промышленности и сервиса», ул. Зорге, 12	Улицы: Громова, № 18, 22; Зорге, № 10, 14, 18, 20, 34, 36, 50, 52
130	МАОУ города Новосибирска «Гимназия № 7 «Сибирская», ул. Зорге, 42а	Улица Зорге, № 32, 44, 46, 48, 70, 72, 74, 74а, 76, 38, 40, 42, 58, 60, 60а, 62, 64, 66, 68, 68а
131	ГАОУ СПО Новосибирской области «Новосибирский техникум общественного питания и сферы обслуживания», ул. Зорге, 2	Улицы: Зорге, № 6, 8, 56; Сибиряков-Гвардейцев, № 61, 63, 68, 74/2, 74/3, 74/4, 74/5, 74/6, 78, 80, 82

132	ГАОУ СПО Новосибирской области «Новосибирский колледж автосервиса и дорожного хозяйства», корпус № 2, ул. Сибиряков-Гвардейцев, 58	Улицы: Петухова, № 12, 12/2, 12/3, 14, 14а, 14/1, 14/2, 14/4, 14/5, 14/6, 14/7, 14/8, 16, 16/4; Сибиряков-Гвардейцев, № 58/1, 60
133	МБОУ города Новосибирска «Средняя общеобразовательная школа № 198», ул. Палласа, 28	Улицы: Палласа - четная № 2/1, 2/2, 6,6/1, 8, 12, 26, нечетная № 3/1, 3/2, 5, 5/1, 5/2, 17, 21, 23, 33; Палласа, № 1, 1/1, 2, 3; Петухова - четная № 6/5; нечетная с № 53 по 57; Люблинская; Николая Гришюка; микрорайоны: 1-й - 3-й Памирский; территории: Садоводческого товарищества «Умелый строитель»; Садоводческого товарищества «Солнышко»; Садоводческого товарищества «Рабис»; Садоводческого некоммерческого товарищества «Родина»; Садоводческого товарищества «Ложок»; Садоводческого товарищества «Полянка»; СНТ «Дружба»; СНТ «Тулинское заречье»; СНТ «Ветеран-3»; СНТ «Радуга-2»; СНТ «41-й годовщины Октября»; улицы: Бородина; Петровского; территории: Садоводческого товарищества «Сад НЭТИ»; Садоводческого товарищества «Радуга»; НСТ «Садовод ССМ»; СНТ «Садовод № 1»; СНТ им. Ю. А. Гагарина; улицы: Виктора Уса, № 1, 2, 3, 4, 5, 7, 7/1, 9, 11, 11/1, 13, 15, 15/1; Петухова, № 12/5, 12/6
Ленинский район		
134	ЧОУ ВО Центросоюза Российской Федерации «Сибирский университет потребительской кооперации», проспект Карла Маркса, 26	Проспект Карла Маркса, № 22, 24, 24а, 24/1, 24/2, 26/1, 26/4, 28, 28/1, 39, 41, 43, 45, 47/1, 53, 55; улицы: Блюхера, № 46, 48, 50, 52, 54; Геодезическая, 13; проспект Карла Маркса, 24/3; улицы: Геодезическая, № 15, 15/1, 17, 17/1, 19, 21, 21/1, 23; Немировича-Данченко, № 163, 169; Новогодняя, 35
135	МБОУ города Новосибирска «Средняя общеобразовательная школа № 210», микрорайон Горский, 7	Микрорайон Горский, № 39, 40, 40/1, 40/2, 41, 42, 50, 54, 55, 56; улица Планировочная, 58; микрорайон Горский, № 2, 3, 4, 5, 51; улицы: Блюхера, № 73, 73/1, 716; Горская; 1-я Подгорная; переулки: 1-й - 3-й Горский; микрорайон Горский, № 63, 63/1, 65, 67, 69, 72, 74, 76, 78, 82; улицы: Стартовая; Эстафетная; микрорайон Горский, № 1, 6, 8, 8а, 10, 11
136	МАУ «Центр спортивной подготовки «Заря», ул. Колхидская, 86	Улица Титова, № 234/1, 236/1, 236/2, 238, 238/2, 240, 240/1, 242, 242/2, 244, 246/1, 250, 253/1, 253/2, 253/3
137	МБОУ города Новосибирска «Гимназия № 14 «Университетская», проспект Карла Маркса, 31	Улицы: Блюхера, № 4, 6, 8, 10, 14, 16, 20, 22, 24; Ватутина, № 21, 23, 25, 27; проспект Карла Маркса, № 3, 3а, 7, 9, 11, 13, 15, 17, 19, 25, 27, 29; улица Блюхера, № 26, 28, 30
138	МБОУ города Новосибирска «Лицей № 136», ул. Космическая, 10	Проспект Карла Маркса, № 2, 6, 6/1, 8, 8/1, 8/2, 10, 10/1, 10/2, 12/1, 14, 14/1; улицы: Космическая, № 8, 12/1; Ватутина, № 31/1, 33, 33/2, 35, 37; Космическая, № 12, 14; Новогодняя, № 7, 9, 11, 13, 15, 17, 19, 21
139	МБОУ города Новосибирска «Инженерный лицей Новосибирского государственного технического университета», ул. Выставочная, 36	Улицы: Блюхера, № 47, 49, 51, 53, 55, 57, 59, 61, 61/1, 63, 65, 67, 67/1, 69; Выставочная, № 11, 12, 13, 14, 16, 20, 24, 26; Блюхера, № 27, 29, 31, 33, 35, 37, 39, 41, 43, 45; Ватутина, № 11, 11/2, 13, 15, 15/1, 17, 19; Выставочная, № 17, 30, 32, 32/1, 34, 38; микрорайон Горский, 68; улица Пермитина, № 16, 18, 20, 22, 24а; микрорайон Горский, № 43, 47, 48, 52, 53, 60, 61
140	МБОУ города Новосибирска «Средняя общеобразовательная школа № 56», ул. Планировочная, 7	Улицы: Котовского, № 2, 4, 6, 8, 10, 10/1, 12, 12/1, 14; Планировочная, № 1, 1/1, 1/2, 3, 3/1, 8, 10; Планировочная, № 12, 14, 16, 25, 27, 29, 29/1, 31, 32, 33, 34, 35, 35/1, 36, 38, 39, 40, 41, 42, 43, 44, 45, 46, 47, 47/1, 48, 49, 50, 51, 52, 54, 56; микрорайон Горский, № 69/1, 73, 75, 84, 86



141	ГАПОУ НСО «Новосибирский колледж пищевой промышленности и переработки», ул. Планировочная, 7/2	Улицы: Большая - четная с № 2 по 230/2, нечетная с № 1 по 47; Планировочная, № 7/1, 11, 11/1, 13, 15, 17, 18, 18/1, 18/2, 19, 20, 22, 23, 24, 26, 28, 30; Путьевая; Туннельная; 2-я Школьная, 57
142	МБОУ города Новосибирска «Средняя общеобразовательная школа № 72», ул. 2-я Чулымская, 111	Улицы: Кабардинская; Литовская; Попова; Проточная; Самотечная; 1-я Чулымская (кроме домов № 112/2, 112/3); 2-я, 3-я Чулымская; 1-я Шоссейная; 2-я Шоссейная - нечетная с № 1 по 219, четная с № 2 по 202; 3-я Шоссейная - нечетная с № 1 по 13, четная с № 2 по 24; Ясный Берег; переулки: 1-й, 2-й Чулымский; Шоссейный; улицы: Болотная; Дальняя; 2-я Дальняя; Моторная; 1-я, 2-я Ракитная; Таежная; 1-я Чулымская, 112/2, 112/3; Б. Щукина; Яринская; 1-я Яринская
143	МБОУ города Новосибирска «Средняя общеобразовательная школа № 69», ул. 2-я Портовая, 36	Улицы: Заобская; Капитанская; Полярная; 2-я Портовая; Судоремонтная; Томьусинская; Штурвальная; Белостокская; Большая - нечетная с № 139 по 235, четная с № 312 по 424; 1-я - 3-я Кустарная; Междуреческая; Портовая; 1-я Портовая; 2-я Шоссейная - нечетная с № 225 до конца, четная с № 206 до конца; 3-я Шоссейная, нечетная с № 15 до конца, четная с № 24а до конца
144	МКС(К)ОУ для обучающихся, воспитанников с ограниченными возможностями здоровья города Новосибирска «Специальная (коррекционная) общеобразовательная школа № 62 VIII вида», ул. Станционная, 8а	Восточный поселок, № 6а, 7а, 10а, 11а, 17а, 18а; улицы: Станционная, № 8, 10, 12, 14, 16; Станционная, № 42, 44, 44/1, 46, 46б, 48, 48а, 48б, 50, 50/1, 50/2
145	МБОУ города Новосибирска «Средняя общеобразовательная школа № 138», ул. Клубная, 39	Улицы: Большая - нечетная с № 237 до конца, четная с № 426 до конца; Дивногорская (кроме домов № 55, 57, 59, 61, 63, 65, 94, 96, 98, 100, 102, 104, 106, 108, 110, 112, 114); Надежды; Романтиков; Торфяная; Балластная; Вербная; Дивногорская, № 55, 57, 59, 61, 63, 65, 94, 96, 98, 100, 102, 104, 106, 108, 110, 112, 114; Клубная; 2-я Клубная; Левобережная; Панорамная; Рионская; Ромашковая; Соловьиная; Хинганская, Экскаваторная; 2-я, 3-я Экскаваторная; Ягодинская; переулки: Балластный; 1-й, 2-й Балластный; Хинганский; Рионский; 2-й Рионский; 1-й - 5-й Экскаваторный; территория Садоводческого кооператива «Родничок»; территория Садоводческого кооператива «Родничок», улицы: Березовая; Зеленая; Земляничная; Лесная; Соловьиная; Ягодная; переулки: 2-й, 3-й Клубный; территория Садоводческого товарищества «Березка»; СНТ «Левобережное», улица Цветочная
146	МБОУ города Новосибирска «Новосибирская классическая гимназия № 17», ул. Котовского, 38	Улицы: Троллейная, № 1, 3, 3/1, 7, 9, 9/1, 14, 15, 17; Котовского, № 36, 40/1, 40/2, 48, 50; Широкая, № 19, 19/1, 21/1, 23, 27
147	МАОУ «Вторая Новосибирская гимназия», ул. Киевская, 5	Улицы: Пархоменко, № 72, 74, 76, 78, 80, 82; Троллейная, № 22, 24, 26; Широкая, № 111, 115, 117, 119, 121, 123, 125, 127; Пархоменко, № 84, 86, 86/1, 86/2; Плахотного, № 72, 72/1, 74, 74/1, 74/2, 76; Киевская, № 3, 3/1, 9, 11, 13, 15, 16, 16/1, 17, 18, 18/1

148	МБОУ города Новосибирска «Средняя общеобразовательная школа № 92», ул. Киевская, 7	Улицы: Новосибирская, № 21, 23, 24, 25, 27; Пархоменко, № 88, 90, 92, 94, 96, 98, 100, 102, 104; ГБУЗ НСО «Клинический центр охраны здоровья семьи и репродукции» (улица Киевская, 1); улицы: Новосибирская, № 10, 12, 14, 14а, 15, 16, 18, 19, 19/1, 20, 22, 26; Киевская, № 20, 22, 24, 26; Новосибирская, № 5, 7, 9, 11, 13; Демьяновская; Киевская, № 2, 4, 8, 10, 12, 14; Троллейная, № 12, 18, 20; Широкая, № 26, 35/1
149	МБОУ города Новосибирска «Средняя общеобразовательная школа № 45», ул. Киевская, 15а	Улицы: Широкая, № 133, 133/1, 133/2, 135, 135/1, 135/2, 135/3, 137, 137/1; Киевская, № 23, 28, 32, 34; Широкая, № 129, 129/1, 131, 131/1; Киевская, 83а; Пархоменко, № 23, 25, 25/1, 27, 29, 112, 114, 116, 118, 120, 122, 124, 126, 128, частный сектор - нечетная с № 125 по 141, четная с № 132 по 154/1; Харьковская; 2-я Харьковская; Алма-Атинская; 2-я Алма-Атинская; Ташкентская
150	МБОУ города Новосибирска «Средняя общеобразовательная школа № 90», ул. Забалуева, 10а	Улицы: Халтурина, № 31, 33, 35, 35/1, 37, 37/1, 37/2, 39, 39/1, 39/2, 41, 41/1, 43, 45; Филатова; Забалуева, № 4, 6, 8, 10, 11, 12, 13, 17, 19, 21, 21/1; Невельского, № 1, 1/1, 3, 5, 7, 9; изолятор временного содержания (улица Связистов, 12а); улицы: Связистов, 15; Забалуева, № 9, 23, 27; Невельского, № 11, 13, 17, 19, 21, 23, 25, 27, 29; Халтурина, № 16, 18, 20, 20а, 22, 24, 26, 28, 30, 32; воинская часть № 3698 (улица Плахотного, 160)
151	МБУК города Новосибирска «Дворец культуры «Сибтекстильмаш», ул. Забалуева, 47	Улицы: Забалуева, № 51, 51/1, 51/2, 64, 66, 68, 70, 72, 78, 80; Забалуева, № 51/4, 51/5, 53, 53/1, 55, 55/1; Спортивная, № 3, 3/1, 4, 5, 6, 7/2, 8, 10, 10/1; Спортивная, № 7, 9, 9/1, 9/2, 11/1, 13, 15, 17, 19, 21, 23, 25, 27; Забалуева, № 54, 56, 74, 76; Невельского, № 51, 53, 75, частный сектор - № 2б; Вечерняя; Олимпийская; Сибсельмашевская
152	МБОУ города Новосибирска «Средняя общеобразовательная школа № 191», ул. Невельского, 53/1	Улицы: Забалуева, № 22, 24, 26, 28, 30, 32, 34, 36, 38, 41, 42, 43, 44, 45, 46, 48, 50, 52, 62; Колхидская, 1; Невельского, № 33, 37, 39, 41, 43, 47, 49, 57/1; Фасадная, № 2, 4, 8, 10, 15, 15/1, 16, 17, 18, 20; Халтурина - нечетная с № 1 по 27, четная с № 2 по 12; переулки: 1-й - 3-й Порядковый (кроме дома № 10а по переулку 2-му Порядковому); 3-й Забалуева, 3; 1-й, 2-й Халтурина; улицы: Забалуева, № 60; Колхидская, № 3, 5, 7, 9, 11; Невельского, 55
153	МБОУ города Новосибирска «Средняя общеобразовательная школа № 86», ул. Порт-Артурская, 1а	Улицы: Невельского, № 59, 61, 63, 65, 67, 69, 71, 73, 79; Невельского, № 81, 83, 85, частный сектор - № 8, 8а, 10, 12; Станционная, № 78, 97а, 97б, 97в; Каменогорская; Порт-Артурская; Энергетическая; переулки: 1-й, 2-й Каменогорский; 1-й - 12-й Порт-Артурский; территория Садоводческого товарищества «Золотая осень», улицы: Березовая; Вишневая; Высоковольтная; Земляничная; Клубничная; Ключевая; Лесная; Малиновая; Новая; Садовая; Смородиновая; Степная; Цветочная; Центральная; переулок Клубничный; территория Садоводческого товарищества «Золотая осень»
154	МБОУ города Новосибирска «Средняя общеобразовательная школа № 73», ул. Котовского, 16	Улицы: Котовского, № 18/1, 18/2, 20, 22, 24, 25/1, 26, 27, 28, 28/1, 30, 31, 32, 33; Широкая, 1/1; Котовского, № 29, 35; Пархоменко, № 14, 14/1, 14а; Станиславского, № 2, 4, 4/1, 4/2, 4/3, 6
155	ГАПОУ НСО «Новосибирский архитектурно-строительный колледж», ул. Станиславского, 2/1	Улицы: Станиславского, 2/1; Широкая, № 1, 3, 5, 7, 13, 15, 15/1, 17, 21

156	МБОУ города Новосибирска «Средняя общеобразовательная школа № 175», ул. Титова, 43/2	Улицы: Вертковская - четная с № 112 по 132, нечетная - № 123; Степная - нечетная с № 81 по 127; Троллейная, № 41, 71, четная с № 100 по 124; Гражданская; 2-я Гражданская; Карпинского; 2-я Карпинского; Коммунальная; 2-я Коммунальная; Кирзаводская, № 2, 4, 5, 6, 6/1, 6/2, 8; Красных Партизан; 2-я Красных Партизан; Куйбышева; 2-я Куйбышева; Александры Плотниковой; Пермская; 2-я Пермская; переулки: 1-й - 3-й Пермский; 1-й - 3-й Вертковский; улицы: Титова, № 27, 29, 29/1, 31, 31/1, 33, 35/1, 37, 37/1, 39, 39/1, 41, 41/1, 43, 43/1, 45, 47, 47/1, 51а; Тихвинская, 1; Троллейная, № 35, 37; переулки: 1-й, 2-й Станиславского; улицы: Петропавловская, № 17, 17а, 19, 19а, 21; Степная, № 42, 44, 46, 52, 54, 54/1, 60, 62, 64, 66, 68, 70а; Титова, № 35, 43/2; Тихвинская, № 2, 3, 4, 5, 6, 8, 8а, 10а, 11, 11/1, 13; Степная, № 59, 59/1, 61а, 63, 63/1, 63/2, 65, 65/1, 67, 67/1, 69, 71; Троллейная, 39
157	МБОУ города Новосибирска «Средняя общеобразовательная школа № 66», ул. Хилокская, 4	Улицы: Хилокская; Малыгина; Толмачевская (Толмачевская, 10 - Казарма 3 км); Ереснинская; Кудряшевская; Суходольная; Учхозовская; Тульская - четная с № 424 по 542/1, нечетная с № 435 по 543; переулки: Аргунский; 1-й Хилокский; территории: Садоводческого товарищества «Рассвет»; Садоводческого товарищества «Трудовые резервы»; Садоводческого общества «Восход Заобский»; СНТ «Восход»;
158	МБОУ города Новосибирска «Средняя общеобразовательная школа № 67», ул. Титова, 94	Улицы: Гризодубовой, № 37/1, 37/2, 37/3, 37/4, 40/1, 40/2, нечетная с № 39 по 97, четная с № 42 по 100; Косиора; 2-я Озерная; Озерная - четная с № 66 по 122, нечетная с № 71 по 129; Плахотного - четная с № 94 по 158, нечетная № 97/1, с № 107 по 187; Хасановская, № 35/1, 35/2, 36/1, 36/2, четная с № 38 по 116/1, нечетная с № 37 по 115/1; Янтарная - четная с № 42 по 132, нечетная с № 41 по 117; Амурская, № 40/1, 40/3, 40/4, 40/5; Осипенко; Расковой; Титова - четная с № 56 по 168/2, нечетная с № 55 по 179/2; Южная, № 40/1, 40/2, 40/3, четная с № 42а по 100, нечетная с № 41 по 119; Амурская - четная с № 2 до конца (кроме домов № 40/1, 40/3, 40/4, 40/5), нечетная с № 1 до конца; Бакинская; Прокатная; 5-го Декабря; Степная - четная, № 66а, с № 70 по 202

159	МБОУ города Новосибирска «Средняя общеобразовательная школа № 48», ул. Титова, 202	Улицы: Зенитная - четная с № 4 по 34а, нечетная с № 3 по 33; Новоалтайская - четная с № 4 по 36, нечетная с № 3 по 35; Танкистов, № 3, 5, 7, 11, 11/1; Титова, № 182, 196; Зенитная, № 35/Степная, № 222 - угловой дом; Зенитная, № 36/Степная, № 224 - угловой дом; Танкистов - нечетная с № 31 по 71/2, четная с № 12 по 46; Пилотов - четная с № 30 по 64, нечетная с № 25 по 59; Пушкарева - четная с № 26 по 60, нечетная с № 29 по 63; Связистов, № 1, 3, 3/1, 5, 7, частный сектор - четная с № 54 по 88/2; Связистов, № 11, 13; Танкистов, № 15, 17, 21/2; Титова, 198; Бийская; Заозерная; Кавказская; Клеверная; Крымская; Лучистая; Облачная; Окинская; 2-я - 5-я Окинская; Рельефная; Смородиновая; Степная - нечетная с № 203 по 271, четная, № 240, 246; Танкистов, № 21, 21/1; Титова, № 198/1, 198/2, 200, четная с № 204 по 220, 232/1, нечетная с № 223 по 251; Природная; Прогулочная; Фиалковая; Херсонская; Яблочная; переулки: 1-й - 4-й Бийский; 1-й - 3-й Амурский; 1-й - 3-й Степной; 1-й, 2-й Кавказский; Забалуева, № 33, 35, 37, 39, 39/1, 39/2, 39/3, 39/4, 39/5; Колхидская, № 15, 17, 19, 21, 21а, 23, 25, 25а, 27, 27а, 27/1, 29, 31; Фасадная, № 17/1, 21, 23, 24, 24а, 25, 25/1, 26, 26а, 26/1, 27, 28, 28а, 28/1, 29
160	МБОУ города Новосибирска «Средняя общеобразовательная школа № 188», ул. Курганская, 36а	Улицы: Курганская, № 22, 24, 26, 30, 32, 34, 36, 38; Полтавская, 35; Ашхабадская; Булавина; Олекминская; Шуберга; Ачинская; Брянская; Волховская (кроме домов № 33, 33а, 33/1, 35, 37, 39); Гомельская; Житомирская; Зенитная - нечетная с № 37 по 51, четная с № 38 по 52; Киселевская; Курганская - нечетная с № 1 по 17, четная с № 2 по 18; Новоалтайская - нечетная с № 39 по 51, четная с № 38 по 52/1; Оборонная; Пилотов - нечетная с № 61 по 75, четная с № 66 по 80; Полтавская, № 19, 21, 25, нечетная с № 1 по 17, четная с № 2 по 18; Пушкарева - нечетная с № 65 по 79/1, четная с № 62 по 76; Связистов - нечетная с № 91 по 99, четная с № 92 по 104; 120, 120/1; Степная - нечетная с № 129 по 201; Танкистов - четная с № 48 по 62, нечетная с № 73 по 87; Тверская; Челябинская; Ялтинская; переулки: 1-й - 6-й Танкистов; Немировича-Данченко, 26; улицы Полтавская, № 29, 33, 37, 41, 43, 45, 47
161	МБОУ города Новосибирска «Средняя общеобразовательная школа № 129», ул. 9 Гвардейской Дивизии, 6	Улицы: Троллейная, № 130, 132; 9-й Гвардейской Дивизии, № 1, 3, 4, 5, 7; Троллейная, № 134, 136, 138, 142, 144, 146, 148, 154; Троллейная, № 152, 152/1, 158, 160
162	МАОУ города Новосибирска «Информационно-экономический лицей», ул. Связистов, 135	Улица Связистов, № 109, 111, 121, 123, 131, 127, 139, 141, 143, 145, 147, 151, 154, 158; Волховская, № 33, 33а, 33/1, 35, 37, 39; Связистов, № 113, 113/1

163	МБОУ города Новосибирска «Средняя общеобразовательная школа № 50», ул. 9-й Гвардейской Дивизии, 20	Улицы: 9-й Гвардейской Дивизии, № 13, 17, 21, 22, 23, 24, 25, 26, 11, 12, 14, 15, 16; Связистов, № 119, 125
164	ФГБОУ ВО «Сибирский государственный университет геосистем и технологий», ул. Плехотного, 10	Улицы: Володарского; Гризодубовой - нечетная с № 1 по 37, четная с № 2 по 40; Озерная - нечетная с № 1 по 49, четная с № 2 по 38; Пархоменко, № 11, 22, 24, 26; Плехотного, № 8 (8а), 8/1, частный сектор - нечетная с № 63 по 97, четная с № 14 по 70; Троллейная, № 38, 44; Хасановская - нечетная с № 1 по 35, четная с № 2 по 36; Южная - нечетная с № 1 по 39, четная с № 2 по 40а; Янтарная - нечетная с № 1 по 39а, четная с № 2 по 40а; Котовского, № 40, 41, 42, 43, 44, 45, 47, 52; Пархоменко, № 16, 18, 18/1, 20
165	МБУК города Новосибирска «Культурно-досуговый центр им. К. С. Станиславского», ул. Котовского, 2а	Улицы: Ватутина, № 7, 9, 9/1; Пермитина, № 1/1, 3, 3/1, 3/2, 4, 6, 8, 10, 12, 14; площадь Райсовета; улицы: Ватутина, № 1, 1а, 3, 5; Котовского, № 1, 3, 3/1, 3/2, 5, 5/1, 5/2, 5/3, 7, 7/1, 9; Пермитина, 5
166	МБОУ города Новосибирска «Средняя общеобразовательная школа № 160», ул. Выставочная, 8	Улицы: Блюхера, № 1, 3, 5, 7, 13, 15, 17, 17/1, 17/2, 17/3, 17/4, 19, 21; Ватутина, № 22, 24, 26; Ватутина, № 12, 12/1, 14, 16, 16/2, 18, 18а, 20, 20/1; Выставочная, № 3, 4, 5, 6; Римского-Корсакова, № 1, 1/1а, 3, 3/1, 3/2, 5/1
167	ГБПОУ Новосибирской области «Новосибирский промышленно-энергетический колледж», ул. Титова, 14	Улицы: Плехотного, № 7, 9, 11, 13, 15, 17, 19, 21; Серафимовича, № 1, 1/1, 1/2, 1/4, 3, 5, 7; Титова, № 13, 16, 18/1; Римского-Корсакова, № 2, 4, 4а, 4б, 8, 10; Титова, № 2, 4, 8, 9, 10, 10/1, 11, 11/1, 12; переулки: 1-й Римского-Корсакова, № 3, 3/1, 5, 6, 8, 10; 2-й Римского-Корсакова, № 1, 3, 5, 7; Римского-Корсакова, № 7/1, 7/2, 7/3; Сибиряков-Гвардейцев, № 4, 8, 10, 12; Титова, № 1, 3, 5, 5/1, 7
168	МБОУ города Новосибирска «Средняя общеобразовательная школа № 94», пер. 1-й Серафимовича, 4а	Улицы: Вертковская, № 22, 24; Римского-Корсакова, № 12, 12а, 14, 16, 18, 20; Серафимовича, № 9, 11, 13, 19, 25; Степная, № 2, 2/1, 4, 6; переулки: 1-й Римского-Корсакова, № 12, 14, 16, 18; 2-й Римского-Корсакова, № 8, 9, 10, 11; 4-й, 5-й Римского-Корсакова; улицы: Вертковская, № 32, 36/1; Костычева, № 11, 13, 15, 17, 19, 21, 23, 25, 36, 38, 38/1, 38/2, 40, 40/1, 42, 44, 44/1; Серафимовича, № 15, 16, 20, 22, 24, 24/1, 26, 26/1, 30, 30/1, 30/2; переулки: 3-й, 4-й Серафимовича; улицы: Костычева, № 1, 5, 5а, 7, 9, 9а, 11а; Серафимовича, № 4, 6, 8, 12, 14, 14а, 15/1; Степная, № 10, 14, 16, 16а, 18, 18а; Титова, № 15, 17, 19; переулки: 1-й, 2-й, 5-й Серафимовича; улицы: Костычева, № 14, 16, 16/1, 18, 20; Станиславского, № 17, 19/2; Титова, № 21, 21/1, 21/2
169	МБОУ города Новосибирска «Средняя общеобразовательная школа № 27», ул. Плехотного, 31	Улицы: Костычева, № 2, 4, 6, 8, 10; Плехотного, 29; Станиславского, № 11, 13, 13а, 15; Титова, 22; Плехотного, № 33/ Станиславского, № 11 (угловой дом); Титова, № 26/Станиславского, № 15 (угловой дом)
170	МБОУ города Новосибирска «Гимназия № 16 «Французская», ул. Пархоменко, 2	Улицы: Дружбы, 5; Ватутина, № 4, 4/1, 6; Котовского, 11; Пархоменко, № 4, 6; переулки: 1-й Пархоменко, № 18, 20, 22, 24, 26, 28, 30; 2-й Пархоменко, № 10, 12, 13, 15, 17, 19, 21; улицы: Ватутина, № 2/Котовского, № 11 (угловой дом); Котовского, № 13, 15, 17, 21, 21/1; Пархоменко, 8; Станиславского, № 1, 3, 5, 7; переулки: 1-й Пархоменко, № 1, 4, 6, 8, 10, 12, 14, 16; 2-й Пархоменко, № 1, 3, 9, 11

171	МБОУ города Новосибирска «Средняя общеобразовательная школа № 40», ул. Крашенинникова, 6	Улицы: Крашенинникова, № 7, 7/1, 9, 10, 11; Петропавловская, № 1, 3, 5а, 5/1, 7, 9; Титова, № 30, 32, 34, 36, 38, 40, 42, 44; переулки: 2-й Крашенинникова, № 2, 4, 6, 8, 10, 12, 14, 16; 3-й Крашенинникова, № 8, 8/1, 9, 10, 12; улицы: Крашенинникова, № 13/Титова, № 32 (угловой дом); Крашенинникова, № 1, 2, 3, 4, 5; Плахотного, № 37, 43, 45, 47; Станиславского, № 8, 10, 12; переулки: 1-й Крашенинникова, № 3, 9, 11; 3-й Крашенинникова, № 4, 5, 6, 7; Туберкулезная больница № 3 (переулок 1-й Крашенинникова, № 5)
172	МБОУ Молодежный центр им. А. П. Чехова, пер. 1-й Петропавловский, 10	Улицы: Петропавловская, № 2, 10, 10а, 12; Плахотного, № 51/1, 53; Троллейная, № 19, 21, 23, 27, 31, 33; Титова, № 48, 50; переулок 1-й Петропавловский, № 3, 5, 6, 8, 12, 14, 16; Городской противотуберкулезный диспансер № 1 (улица Петропавловская, № 8)
173	ГАПОУ Новосибирской области «Новосибирский колледж парикмахерского искусства», ул. Степная, 57	Улицы: Степная, № 31, 33, 35, 37, 39, 41, 41/1, 43, 43/1, 45, 47, 49, 55, 55а, 59/2; Тихвинская, № 12, 14; Новосельская
174	МБОУ города Новосибирска «Средняя общеобразовательная школа № 20», ул. Станиславского, 30	Улицы: Вертковская, № 38, 40, 42, четная - с № 54 по 110, нечетная с № 59 по 115; Немировича-Данченко - нечетная с № 3 по 43; Станиславского, № 22, 24, 26, 28, 28/1, 32, 34, 34а; Троллейная, № 61, 67, 69, 73, 77, 79; Петропавловская - четная с № 42 по 66, нечетная с № 37 по 65; Тихвинская - четная с № 28 по 56, нечетная с № 33 по 63; Бульварная; Районная; Петропавловский тупик; переулки: 1-й, 2-й Троллейный; 1-й - 4-й Тихвинский; 3-й - 4-й Станиславского; улица Вертковская, № 38/Станиславского, № 25/1 (угловой дом); улицы: Костычева, № 32, 34; Станиславского, № 14, 16, 18, 18/1, 19, 19/1, 20, 21, 21/1, 23; Степная, № 34, 36, 36/1; Титова, № 25
175	МБОУ города Новосибирска «Средняя общеобразовательная школа № 15», ул. Немировича-Данченко, 20/1	Улицы: Немировича-Данченко, № 4, 4/1, 4/2, 4/3, 6, 8, 10, 12, 12/1, 12/2, 14/3, 18/2, 20/3, 22/1, 22/2, 24/2, 24/3, 28/5, 14, 14/1, 14/2, 16, 16/1, 18, 18/1, 20, 22, 24, 26, 26/1, 28, 28/1, 28/2, 28/3, 30, 30/1, 30/2; Станиславского, № 36, 44
176	МБОУ города Новосибирска «Средняя общеобразовательная школа № 187», ул. Ударная, 21	Улицы: Немировича-Данченко, № 14/4; Станиславского, № 46, 48, 50; Тульская, № 270/1, 270/3, 270/4; Ударная, № 1/1, 1/2, 1/3, 15, 33/1; Немировича-Данченко, № 4/4; Ударная, № 19, 23, 23/1, 25, 25/1, 27, 27/1, 29, 31, 33; Немировича-Данченко, № 2, 2/1; Телецкая; Троллейная, № 89, 91, 93; Тульская - четная с № 250 по 422 (кроме домов № 270/1, 270/3, 270/4), нечетная с № 291 по 431; Ударная, № 27/2, 27/3, частный сектор - четная № 38, 40, нечетная с № 33/3 по 115; территория Садоводческого товарищества «Зелёный сад»; СНТ «Строитель» ПСО Новосибирскстрой; территория Садоводческого товарищества «Умелый строитель», № 95, 102, 104, 128
177	Дворец культуры ФГБОУ ВО «Новосибирский государственный технический университет», ул. Блюхера, 32	Проспект Карла Маркса, № 33, 35, 37; улицы: Блюхера, № 30/1, 32/1, 36, 38; Геозезицкая, № 1, 2, 3, 4, 5, 5/1, 7, 9; Космическая, № 21, 21/1
Октябрьский район		
178	МАОУ города Новосибирска «Гимназия № 11 «Гармония», ул. Федосеева, 38	Улицы: Бориса Богаткова; № 194, 194/4, 194/5, 194/6, 194/7, 194/8, 194/3, 194/9, 194/10; 198, 200, 202, 204, 208/2, 208/3, 212, 212/1; 194/2, 196, 206, 208, 208/1; Федосеева, № 34, 32, 36; войсковая часть 31665; войсковая часть 29286

179	МБОУ города Новосибирска «Лицей № 185», ул. Тургенева, 84	Улицы: Белинского - четная с № 68 по 124, нечетная с № 49 по 117; Бориса Богаткова - нечетная с № 83 по 99; Восход - четная с № 56 по 66а, нечетная с № 21 по 55; Далидовича - четная с № 2 по 30, нечетная с № 1 по 23; Короленко - четная с № 4 по 24, нечетная с № 3 по 23; Кирова, № 27, 27, строение 1, № 27, строение 2, № 27/3, 29; Ленинградская - четная с № 42 по 74, нечетная с № 9 по 51; Лескова - четная с № 68 по 128, нечетная с № 57 по 111а; Маковского - четная с № 56 по 90, нечетная с № 73 по 77; Малая Короленко; Московская - нечетная с № 53 по 97; Сакко и Ванцетти - четная с № 74 по 114, нечетная с № 59 по 99; Толстого - четная с № 34 по 76, нечетная с № 51 по 91; Тургенева - четная с № 58 по 122, нечетная с № 49 по 109; Чехова - четная с № 44 по 88, нечетная с № 61 по 115; Шевченко, 30
180	МБОУ города Новосибирска «Средняя общеобразовательная школа № 2», ул. Чехова, 271	Улицы: Автогенная, № 73, четная с № 46 по 60; четная, № 66, 68, 74, 76, 82, 88, нечетная, № 77, 95, 99, 101, 103, 105; Автогенная - Белинского - четная с № 284 по 318, нечетная с № 277 по 313; Дунайская - нечетная с № 51 по 59; Коммунарская, № 50; нечетная с № 65 по 95; Ленинградская - нечетная № 149, с № 215 по 221; Толстого - четная № 234, с № 242 по 248а, нечетная с № 277 по 313; Тургенева - четная с № 288 по 320; Тургенева - нечетная, № 227, с № 279 по 317; Чехова - четная с № 254 по 264, нечетная с № 273 по 315; Далидовича - четная с № 166 по 218, нечетная с № 191 по 263; Карла Либкнехта - четная с № 186 по 218, нечетная с № 171 по 217; Коммунарская - четная с № 100 по 124; Короленко - четная с № 174 по 258а, нечетная с № 163 по 245; Красноармейская - четная с № 162 по 198, нечетная с № 151 по 195; Лескова - четная с № 260 по 328, нечетная с № 273 по 329; Пролетарская - четная с № 190 по 262
181	МБОУ города Новосибирска «Средняя общеобразовательная школа № 11», ул. Бориса Богаткова, 187	Улица Бориса Богаткова, № 165, 167, 169, 171, 177, 179, 181/1, 183, 163/2, 163/3, 163/4, 163/5, 163/6, 163/8, 163/9, 165/3, 165/4, 171/1, 171/2, 171/3, 171/4, 171/5. № 173, 175, 185, 185/1, 185/2, 193, 193/1, 199, 201, 203, 205, 205/1, 205/2
182	МБОУ города Новосибирска «Средняя общеобразовательная школа № 16», ул. Добролюбова, 113	Улицы: Артиллерийская - четная с № 58 по 122, нечетная с № 63 по 127; Бориса Богаткова - четная с № 98 по 154; Воинская - четная с № 50 по 104; № 110, 110/1; Гурьевская - четная с № 106 по 162, нечетная с № 113 по 173; Далидовича - четная с № 36 по 70, нечетная с № 33 по 71; четная с № 86 по 110, нечетная с № 93 по 121; Добролюбова - нечетная с № 101 по 159; четная с № 62 по 98; Карла Либкнехта - четная с № 66 по 94, нечетная с № 79 по 123; четная с № 112 по 132; Короленко - четная с № 28 по 80, нечетная с № 29 по 77; четная с № 82 по 110, нечетная с № 79 по 105; Красноармейская - четная с № 22 по 60а, нечетная с № 23 по 55; четная с № 82 по 108, нечетная с № 77 по 97; Лескова - нечетная с № 113 по 175; нечетная с № 177 по 203; Пролетарская - четная с № 88 по 144, 152, нечетная с № 79 по 137; Никитина - нечетная с № 73 по 103; Пролетарская - нечетная с № 139 по 161

183	МБОУ города Новосибирска «Средняя общеобразовательная школа № 19», ул. Бориса Богаткова, 46	Улицы: III Интернационала - четная с № 52 по 54; 9-го Ноября, № 87, 89; Бориса Богаткова, 50; четная с № 24 по 26, нечетная с № 13 по 23; Восход, № 26, 26/1; № 14, 18, 20/1; Гурьевская - нечетная с № 37 по 47; четная с № 24 по 36, нечетная с № 11 по 35; Нижегородская, № 24, 24/1, 28, 30; Добролюбова, № 31, 33, 43; Зыряновская - четная с № 34 по 68, нечетная № 61, с № 73 по 121; Инская - четная с № 64 по 126, нечетная с № 91 по 143; Якушева - четная с № 114 по 126, нечетная № 39
184	МБОУ города Новосибирска «Средняя общеобразовательная школа № 32», ул. Никитина, 2	Улицы: 9-го Ноября - четная с № 62 по 74, № 95; Большевицкая - нечетная с № 65 по 113; Декабристов - четная с № 60 по 72, нечетная с № 95 по 107; Добролюбова, № 10, 12/1, 14, 14а, 18, 18/1; четная с № 20 по 26; Зыряновская, № 125; Якушева, № 47, 49, 51, 142, 144; III Интернационала, № 125; Грибоедова - нечетная, № 13 по 29, 33; Кирова - четная с № 110 по 166; Нижегородская - нечетная с № 89 по 107; Никитина - четная, № 2/1, 16, нечетная с № 3 по 15
185	МБОУ города Новосибирска «Средняя общеобразовательная школа № 52», ул. Воинская, 3	Улицы: 2-я Воинская - четная с № 2 по 18, нечетная с № 3 по 37; 3-я Воинская - четная с № 2 по 40, нечетная с № 3 по 59; Артиллерийская - четная с № 6 по 54, нечетная с № 1 по 59; Бориса Богаткова - четная с № 158 по 178, нечетная с № 107 по 163, четная с № 180 по 192/1, № 192/2, 192/3, 192/4, 192/5; Гарилина - четная с № 4 по 18; нечетная с № 1 по 7, 13, 21, нечетная с № 17 по 19, с № 25 по 27; Гурьевская - четная с № 168 по 186, нечетная 181; Добролюбова - нечетная с № 165 по 191; Карла Либкнехта - четная с № 6 по 12, с № 34 по 60б, нечетная с № 1 по 77; Красноармейская - четная с № 2а по 16, нечетная с № 5 по 19; Лескова, № 21, с № 27 по 31; Пролетарская - четная с № 18 по 82, нечетная с № 21 по 73; Военная, № 16; 2-й Кирзавод; 1-я - 5-я Кирпичная Горка; Военная Горка (1-я - 6-я линии); Михаила Кулагина; Тополевая - четная с № 2 по 16, с № 20 до конца, нечетная до конца; Пролетарская, № 17; микрорайон Закаменский; переулки: 1-й, 2-й Кирпичный; подъём Ядринцевский; филиал № 8 ФГКУ «354 ВКГ» МО Российской Федерации; улицы: Военная - четная № 12, 18, 46, нечетная - № 3, 7, 9, 9/1, 9/2, 13, 15, 19, 19/1, 23, 29, 31, 33, 35, 37, 41, 45, 47; Малая Красноармейская; Окопная; Покатная; Пролетарская - четная с № 2 по 16, нечетная № 3, с № 9 по 15; территория Военного Городка, № 51, 56, 57, 58, 95, 96, 428, 429, 437, 469, 770, 771, 772, 773, 774, 1066, 1066/1; переулки: 1-й, 2-й Покатный; Окопный



186	МБОУ города Новосибирска «Средняя общеобразовательная школа № 75», ул. Тургенева, 202	Улицы: Автогенная, № 38, 69; Грибоедова - четная с № 64 по 68, нечетная с № 53 по 55, № 73, четная № 86, с № 116 по 146, четная № 80, нечетная № 75, с № 95 по 131; Дунайская - нечетная с № 35 по 43; Кирова - нечетная с № 161 по 281; Коммунистическая, № 73, нечетная с № 123 по 155; Ленинградская - четная № 182, 184, с № 206 по 264, № 139; нечетная с № 141 по 147; Московская - четная с № 162 по 282, нечетная № 163, 165, с № 227 по 285; Никитина - четная с № 62 по 68; Толстого, № 183, 185; 205; Тургенева, № 200, 197, 223, 225; Чехова, № 195, четная с № 188 по 194; Далидовича - четная с № 142 по 164, нечетная с № 155 по 189, четная с № 116 по 136, нечетная с № 123 по 151; Карла Либкнехта - четная с № 158 по 184, нечетная с № 147 по 167, четная с № 140 по 154а, нечетная с № 137 по 145; Короленко - четная с № 140 по 172, нечетная с № 131 по 159, четная с № 112 по 138, нечетная с № 107 по 129; Красноармейская - четная с № 132 по 158, нечетная с № 125 по 147, четная с № 110 по 128, нечетная с № 101а по 121; Лескова - четная № 250, 252, 252/1, нечетная с № 235 по 267, четная № 214, 214/1, 216, нечетная с № 205 по 233; Пролетарская - четная с № 170 по 188; Белинского, 202; Никитина - четная с № 70 по 98; Коммунистический проезд
187	МБОУ города Новосибирска «Средняя общеобразовательная школа № 76», ул. Большевицкая, 32	Улицы: Большевицкая - четная с № 16 по 40, № 48, 48/1, 48/2; Закавказская; Обская - четная с № 50 по 94, с № 124 по 146, нечетная с № 121 по 139/1, с № 179 по 203; 2-я Обская; № 100, 102, 157; Водопроводная; Большевицкая - четная с № 96 по 128; переулок Бердский - нечетная с № 5 по 17/1, 22, 26

188	МБОУ города Новосибирска «Средняя общеобразовательная школа № 97», ул. Кирова, 327	Улицы: 1-я Инская - четная с № 2/1 по 26; Белинского - четная с № 320 по 412, нечетная с № 315 по 401; Далидовича - четная с № 222 по 330, нечетная с № 267 по 367; Днепроовская; Дунайская - четная с № 56 по 74; Красноармейская - четная с № 200 по 216/1; Ленинградская - четная с № 326 по 336, нечетная с № 309 по 341; Лескова - четная с № 330 по 358, нечетная с № 331 по 341; Лобова - нечетная с № 13 по 71; Толстого - четная с № 320 по 350, нечетная с № 383 по 417; Тургенева - четная с № 322 по 418, нечетная с № 319 по 405; Чехова - четная с № 342 по 370, нечетная с № 317 по 415; проезды: Далидовича; Красноармейский; Курганский; Холмский, улицы: 1-я Инская - нечетная с № 3 по 11; III Интернационала - четная с № 276 по 280; 9-го Ноября - четная с № 188 по 224; Алтайская - четная с № 10/1 по 20, нечетная с № 13 по 39; Декабристов - четная с № 138 по 176, нечетная с № 209 по 239; Дунайская - четная с № 4 по 54; Кирова - четная с № 242 по 272, нечетная с № 283 по 327; Ленинградская - четная с № 266 по 298, с № 310 по 318, нечетная с № 237 по 307; Лобова - нечетная с № 5 по 11; Московская - четная с № 284 по 308а, нечетная с № 287 по 317/1; Нижегородская - нечетная с № 197 по 199; Садовая - четная с № 206 по 208, нечетная с № 247 по 271; Толстого - четная с № 254 по 318, нечетная с № 315 по 381; Чехова - четная с № 280 по 340; Якушева - четная с № 262 по 270; Воскова; Кирова - четная с № 292 по 318, нечетная с № 331 по 359; Кузбасская; Ленинградская - четная с № 340 по 366, нечетная с № 345 по 387; Лобова - четная с № 6 по 54; Нижегородская - нечетная с № 207 по 249; Переселенческая; Правый Берег Плющихи; Сестрорецкая; Толстого - четная с № 354 по 386, нечетная с № 419 по 455; Чехова - четная с № 374 по 428/1, нечетная с № 429 по 473; Ярославского; Яснополянская; проезд Восточный; территории: Садоводческого товарищества «Почетный ветеран»; Садоводческого товарищества «Цветущая Плющиха»; Садоводческого товарищества «Угольщик»; Садоводческого товарищества «Культура»
189	МКОУ города Новосибирска «Основная общеобразовательная школа № 115», ул. Богурзуланская, 19	Улицы: 1-я, 2-я Водонасосная; Абразивная - четная с № 6 по 14а, нечетная с № 7 по 17; Большевицкая - четная с № 140 по 176, с № 188 по 206, нечетная с № 193 по 239; Бугурусланская; Выборная - четная с № 2 по 28, нечетная с № 1 по 31; Инюшенская; Корчагина; Лазо - четная с № 2 по 6, с № 14 по 30; Морозова; Набережная Плющихи; Травяная; переулки: 1-й - 5-й Инюшенский; 1-й Камышенский - четная с № 2 по 10, № 26, нечетная с № 1 по 13, с № 23 по 59; 2-й Камышенский - четная с № 2 по 18, с № 22 по 58, нечетная с № 1 по 19а, с № 23 по 57; 3-й Камышенский - четная с № 10 по 38, нечетная № 1, 3, с № 9 по 41; 4-й Камышенский - четная с № 2 по 32, нечетная с № 1 по 9, с № 23 по 47; 5-й - 10-й Камышенский; Барнаульский; проезд Выборный

190	МБОУ города Новосибирска «Средняя общеобразовательная школа № 155», ул. Ключ-Камышенское плато, 1а	Улицы: Ключ-Камышенское Плато, № 1, 2, 3, 4, 5, 7, 8, 8/1, 8а, 9, 26, четная с № 10 по 24, с № 32 по 66, 84а, 86а, 96, нечетная № 13, с № 33 по 69, 83, 87, 87а, 95, 101; Пролетарская, № 271/2, 271/3
191	МБОУ города Новосибирска «Средняя общеобразовательная школа № 167», ул. Панфиловцев, 41	Улицы: 2-я Воинская - четная с № 24 по 88, нечетная с № 43а по 115; Автогенная - четная, № 94, 96, 102, 108, 110, нечетная с № 111 по 141; Артиллерийская - четная с № 124 по 180, нечетная с № 129 по 209; Воинская - четная с № 142 по 226, нечетная с № 67 по 139; Воинская, № 71/Коммунарская, № 140, - угловой дом; Грибоседова - четная с № 158 по 188, нечетная, № 139, 139а; Дунайская - четная с № 80 по 116, нечетная с № 107 по 123; Карла Либкнехта - четная с № 220 по 238, нечетная с № 219 по 245; Коммунарская - четная с № 146 по 174, нечетная с № 163 по 185а; Красноармейская - нечетная с № 197 по 205; Красносельская; Никитина - четная с № 102 по 104; Панфиловцев - четная с № 16 по 56; Пролетарская - четная с № 264 по 282, нечетная с № 197 по 251; переулки: 1-й, 2-й Алтайский; проезды: 2-й Воинский; 1-й - 3-й Красносельский; улицы: 40 лет Октября; Автогенная - нечетная с № 143 по 191; Грибоседова, 147; Коммунарская - четная с № 176 по 208а, нечетная с № 187 по 215; Крамского; Молодежная; Москвина; Никитина - четная с № 130 по 132а, с № 138 по 144; Новикова; Панфиловцев - нечетная с № 7 по 65; Профсоюзная - четная с № 4 по 26; Радиотехническая - четная с № 2 по 30, нечетная с № 3 по 25; переулки: 1-й, 2-й Панфиловцев; Гравийный; Инструментальный; Короткий; Малый; Мирный; Прямой; СНТ «Рассвет»; территория Садоводческого некоммерческого товарищества «Инструментальщик»; улицы: Бориса Богаткова, № 210, 230; Добролюбова, № 239; Кошурникова - четная с № 24 по 42; Стофато; Автогенная - четная с № 144 по 158, нечетная с № 199 по 211; Высоковольная; Никитина - четная с № 146 по 158; Панишева; Пешеходная; Проекторная; Профсоюзная - нечетная с № 1 по 25; Псковская; Радиотехническая - четная с № 32 по 54, нечетная с № 35 по 55; Радистов; Узловая; Угловая; Черемховская; переулки: Белухи; Высоковольный; Монтажник; Морзистов; Панишева; Регулировщик; Слесарей; Токарей; улицы: Бориса Богаткова, № 210, 230; Добролюбова, 239; Кошурникова - четная с № 24 по 42; Стофато
192	МБОУ города Новосибирска «Средняя общеобразовательная школа № 186», ул. Бориса Богаткова, 189	Улицы: Бориса Богаткова, № 171/6, 211, 213, 215, 207, 209, 217, 217/1, 219, 221; Кошурникова, 22/6; Федосеева, № 2, 10, 12, № 1, 3

193	МБОУ города Новосибирска «Средняя общеобразовательная школа № 189», ул. Выборная, 120	Улицы: 2-я Высокогорная; 1-я Родниковая; Взлетная; Выборная - четная с № 32 по 98; Высокогорная; Гайдара; Дубравы - четная с № 32 по 80, нечетная с № 31 по 89; Жернакова; Загородная; Камышенская; Кирова - четная с № 336 по 362; Ключ-Камышенское Плато, 214; Лазо, 36, нечетная с № 1 по 35; Осипова; Родниковая; Хитровская; переулки: Асфальтный; Камышенский Лог; Новый; Сосновский; Средний; улицы: Вилюйская - четная с № 8 по 24, нечетная с № 3 по 39; Выборная - четная № 108, 110; улица Выборная - четная № 102, 106, 106/1, 116, 118, нечетная - с № 35 по 89а; Дубравы - четная с № 2 по 30, нечетная - с № 1 по 21; Левый Берег Плющихи; Плющиха; переулки: 1-й - 3-й Крупской; 1-й Плющихи; Боровой; Луговой; Овражный
194	МБОУ города Новосибирска «Средняя общеобразовательная школа № 194», ул. Лазурная, 10/1	Улица: Лазурная, № 2, 4, 6. № 10, 14, 16, 18, 20
195	МБОУ города Новосибирска «Средняя общеобразовательная школа № 195», ул. В. Высоцкого, 1	Улицы: В. Высоцкого, № 5, 13, 15, 15/1, 31, 43, 45, 49. № 3, 11, 51; 53; 25,27; Лазурная, 22; Татьяны Снежиной, № 19, 19/1, 19/2, 19/3, 21, 21/1, 21/2, 25, 25/1, 25/2, 25/3, 25/4, 27/2, 27/3, 29, 29/1, 29/2, 29/3, 29/4, 31, 31/1, 31/3, 31/4, 31/5, № 35, 37, 39, 39/1, 41, 41/1, 43, 43/1, 45, 45/1, 45/2, 45/3, 45/5; Виталия Потылицына; В. Высоцкого - четная с № 42/3 по 50/1, 62, 64; территория Садоводческого некоммерческого товарищества «Алый рассвет»; СНТ «Рассвет-2»; СНТ «Комета-Березка»
196	МБОУ города Новосибирска «Средняя общеобразовательная школа № 199», ул. Лазурная, 27	Улицы: В. Высоцкого - четная, № 36/1, нечетная № 41, 41/2, 41/3, 41/4, 41/5; четная № 36, 42, 42/1, 54, 54/1, 54/2, нечетная № 39, 39/1, 39/2; четная № 34, 38, 40, 40/1, 40/2, нечетная № 33, 35, 37, 39/3, 39/4; Лазурная - четная № 28, 30, 32; улицы: В. Высоцкого, № 50/2, 50/3, 50/4, 52, 52/1, 52/3; Лазурная - четная № 28, 30, 32; Татьяны Снежиной, № 46, 46/1, 48, 49, 49/1, 49/2, 49/3, 51; Гусинобродский Тракт; Зеленодолинская; Малиновая; войсковая часть 6749; территории: Садоводческого некоммерческого товарищества «Весна Сибири»; Садоводческого товарищества «Металлург»; Садоводческого товарищества «Садовод-Любитель»; Садоводческого товарищества «Труд»; Садоводческого товарищества «Ветеран Труда»; Садоводческого товарищества «Дружба»; Садоводческого товарищества «Кристалл»; СНТ «Ветеран»; СНТ «Мир»; СНТ «Сибиряк»; СНТ «Спутник»; СНТ «Ветеран-7»; СНТ «Труд-2»
197	МБОУ города Новосибирска «Средняя общеобразовательная школа № 202», ул. Белинского, 1	Улицы: Толстого, № 3, 3/1; 5; Шевченко, № 25, 27, 29, 29а, 31, 33, 34, 35; Белинского, № 3, 6, 6/1; Лескова, № 15, 19, 23, 27/1
198	МБОУ города Новосибирска «Средняя общеобразовательная школа № 206», ул. Выборная, 111/1	Улицы: Выборная, № 99/7, 101, 101/1, 101/2, 101/3, 101/5, 103, 103/1, 103/2, 109, 111, 113, 113/1; № 115, 117, 117/1, 117/2, 119, 121, 123, 125, 125/1, 125/2, нечетная № 127, 129, 129/1, 129/2, 131, 131/1, 139, 158; Сузунская - нечетная с № 1 по 23; Кленовая; Рябиновая

199	МБОУ города Новосибирска «Новосибирский городской педагогический лицей имени А. С. Пушкина», ул. Декабристов, 86	Улицы: III Интернационала - четная с № 220 по 272, нечетная с № 155 по 273, 281; 9-го Ноября - четная с № 120 по 184, нечетная с № 201 по 265; Автогенная - нечетная с № 9 по 35; Грибоедова - четная № 32, 32/3, 34, с № 38 по 58; Дунайская - нечетная с № 3 по 15; Кирова - четная с № 168 по 240; Коммунистическая - нечетная с № 53 по 67; Нижегородская - четная с № 156 по 266, нечетная с № 117 по 193; Садовая - четная с № 130 по 192, нечетная с № 153 по 231; Автогенная - четная с № 2 по 8, нечетная с № 1 по 7; Грибоедова, № 8, 32/1, 32/2; Декабристов - четная с № 82 по 134, нечетная с № 111 по 207; Зыряновская - нечетная с № 129 по 143; Коммунистическая - четная с № 2 по 40, нечетная с № 1 по 47/2; Якушева - четная с № 148 по 256а, нечетная с № 53 по 119; переулок Лог Декабристов
200	МКОУ ДОД Центр творчества детей и учащейся молодежи «Юниор», ул. Кирова, 44/1	Улицы: 1-я Садовая Горка; Ипподромская, № 8; Кирова, № 25, 44/2, 46, 56; Нижегородская - четная, № 6, 18, нечетная с № 1 по 13; Маковского, № 38; Садовая, № 15, 19; Сибревкома, № 9; Шевченко, № 11, 15, 17
201	МБУ ДО Детский морской центр «Флагман», ул. Большевикская, 175/6	Улицы: Большевикская - нечетная с № 141 по 175/6; Днепротэговская
202	МКОУ ДОД Детско-юношеский центр «Планетарий», ул. Ключ-Камышенское Плато, 1/1	Улица Ключ-Камышенское Плато, № 6, 6/2, 6/2 корпус 1, 6/3, 26/1; Новосибирский военный институт имени генерала армии И. К. Яковлева войск национальной гвардии Российской Федерации
203	МБУ ДО «Детская школа искусств № 12», ул. Гаранина, 7/1	Общежития Военного Городка: № 1, 2, 3, 5, 6, 7, 8, 8а, 9, 11, 995; войсковая часть 55433; войсковая часть 34033; войсковая часть 2668; войсковая часть 53847; медицинский отряд; улица Тополевая, № 16/1, 18
204	ФГБОУ ВО «Новосибирский государственный архитектурно-строительный университет (Сибстрин)», ул. Ленинградская, 113	Улицы: Белинского - четная с № 196 по 198, нечетная с № 119 по 181; Бориса Богаткова - четная с № 66 по 70, с № 90 по 96; Гурьевская - четная, № 76, 78, 92а, с № 96 по 100, нечетная с № 87 по 99а; Добролюбова - четная с № 40 по 46, 52, с № 56 по 60, нечетная, № 73, 93; Ленинградская - четная с № 98 по 140, нечетная, № 101, 101/1, 101/2, 111; Лескова - четная с № 130 по 204; Московская - четная, № 114 по 158, нечетная с № 129 по 149; Никитина - нечетная с № 39 по 67; Толстого - четная с № 94 по 142, нечетная с № 115 по 167; Тургенева - четная с № 144 по 190, нечетная, № 167, 187, 189; Чехова - четная с № 114 по 156, нечетная с № 139 по 169
205	ГБПОУ Новосибирской области «Новосибирский химико-технологический колледж им. Д. И. Менделеева», ул. Садовая, 26	Улицы: III Интернационала, № 23, 30; Восход - нечетная с № 5 по 11; Садовая, № 34, 59; Кирова - четная с № 76 по 80; Сакко и Ванцетти - четная, № 40, 42, 44, 46, 48, 52, нечетная, № 31, 31/1, 31/2, 31/3; Нижегородская, № 17, 20
206	ФГБОУ ВО «Сибирский государственный университет телекоммуникаций и информатики», учебно-лабораторный корпус, ул. Бориса Богаткова, 51	Улицы: Бориса Богаткова - нечетная, 53, с № 63 по 81; Белинского - четная с № 126 по 148; Восход - четная с № 46 по 54; Тургенева - нечетная с № 111 по 141

207	ФГБОУ ВО «Новосибирский государственный аграрный университет», биолого-технологический факультет, ул. Добролюбова, 162	Улицы: Добролюбова, 162/1, 164, нечетная с № 195 по 237, с № 241 по 265; Журавлева
208	ФГБОУ ВО «Новосибирский государственный аграрный университет», инженерный институт, ул. Никитина, 147	Улицы: Добролюбова - четная с № 106 по 158; Никитина, № 143, 145, 145а, 145б; Панфиловцев, № 1, 3, 4, 5, 6, 8
209	ФГБОУ ВО «Новосибирский государственный педагогический университет», ул. Виллойская, 28	Улицы: Виллойская, № 30, 32, 34; 45; Выборная, № 144/1, 146, 152, 152/1, 154, 158/1; Сузунская - нечетная с № 25 по 37/1; Выборная, № 89, 89/1, 89/2, 89/4, 89/5, 91, 91/1, 93, 95, 97, 107, 115/1, 115/2, № 91/2, 91/3, 91/4, 99, 99/2, 99/3, 99/4, 99/6, 99/8, 105, 105/1, 105/2, 105/3
210	ФГБОУ ВО «Новосибирский государственный педагогический университет», ул. Кирова, 86	Улицы: Гурьевская, 42; Добролюбова, 69; Кирова, № 108, 108/1; Нижегородская, № 23, 27, 29; Садовая - нечетная с № 67 по 81
211	ФГБОУ ВО «Новосибирский государственный аграрный университет», главный корпус, ул. Добролюбова, 160	Улица Бориса Богаткова, № 214, 214/1, 216, 218, 226, 226/1, 226/2, 228
212	Колледж телекоммуникаций и информатики - структурное подразделение ФГБОУ ВО «Сибирский государственный университет телекоммуникаций и информатики», ул. Выборная, д. 126	Улица Выборная, № 122, 122/1, 122/2, 124, 124/1, 124/2, 124/3, 124/4, 124/5, 124/6, 124/7, 126/1, 126/2, 126/3, 126/4, 126/5, 126/6, 130, 130/1, 130/2, 132/1; микрорайон «Зеленый бор»
213	МБОУ ДОД детский дом творчества «Октябрьский», ул. Якушева, 21	Улицы: 9-го Ноября - четная с № 16 по 18, нечетная с № 25 по 33а; Большевикская - нечетная с № 7 по 43; Восход, № 1, 3; Декабристов - нечетная с № 23 по 53; Зырянская - четная с № 4 по 6а, нечетная с № 5 по 23, с № 27 по 57; Инская - четная с № 8 по 56, нечетная с № 13 по 67; Маковского - четная с № 6 по 26, нечетная с № 3 по 35, Сакко и Ванцетти, № 11, 25; Якушева - четная с № 16/1 по 56, нечетная с № 19 по 25а, 33
<b>Первомайский район</b>		
214	МБОУ города Новосибирска «Технический лицей-интернат № 128», ул. Первомайская, 96	Улицы: Капитана Сигова - четная с № 2 по 52, нечетная с № 1 по 27 с литерами; Кемеровская - четная с № 2 по 54 с литерами, нечетная с № 1 по 55; Комбайнеров - четная с № 2 по 22; Красногвардейская - четная с № 2 по 14а, нечетная с № 1 по 15; 8-го Марта; Первомайская - нечетная с № 3 по 35, четная с № 16 по 132 с литерами; Перекопская; 1-я Солнечная; Столичная; Стрелочная; Уральская - четная с № 2 по 54 с литерами, нечетная с № 1 по 57 с литерами
215	МБОУ города Новосибирска «Средняя общеобразовательная школа № 142», ул. Героев Революции, 6	Улицы: Героев Революции четная с № 8 по 22, № 10, 12, 12/1,16; Красный Факел, № 1, 2, 3, 9, 11, 15; Маяковского, № 1 с литерами, 2, 2а, 3; Первомайская - четная с № 144 по 150; Эйхе - четная с № 2 по 36 с литерами, нечетная № 9, 11., 9а, 9б, 13, 15а, 17; Марата - четная № 2, нечетная с № 1 по 9, 11; Марии Ульяновой, № 16, 18, 20, 20а; Победителей, № 1, 3, 5, 7, 11; Тельмана - нечетная с № 7 по 17, четная с № 10 по 20 с литерами; переулоч Победителей, № 2, 4

216	МБОУ города Новосибирска «Средняя общеобразовательная школа № 140», ул. Физкультурная, 16а	Улицы: Арзамасская; Белякова; Героев Революции - четная № 30 по 44, нечетная с № 25 по 49; Железняк; Каховская - четная с № 34 по 68 и нечетная с № 45 по 91 с литерами.; нечетная с № 19 по 23; Качалова - четная с № 32 по 86, четная с № 24 по 30, нечетная с № 23 по 75; Красный Факел - четная с № 24 по 58 с литерами и нечетная с № 23 по 37; Майкопская; Марата - четная с № 6 по 48 с литерами и нечетная № 11а, 11б, 11в, 11г, 11д, с № 13 по 43 с литерами; Марии Ульяновой - четная с № 8 по 14, с № 22 по 52 с литерами, нечетная № 17, с № 21 по 55; Мончегорская; Нарвская; Руставели; Физкультурная - четная с № 16 по 56, нечетная с № 25 по 83 с литерами, № 5, 23; переулки: Победителей - четная с № 10 по 24, нечетная с № 1 по 37 с литерами; Футбольный; Маяковского, № 24, 24/1; Фрезерная; Шмидта - четная № 6/1, 8, 10, 12, 14, 20, 22, 24, нечетная с № 17 по 29
217	МКДОУ города Новосибирска «Детский сад № 28 комбинированного вида», ул. Первомайская, 224	Улицы: Заречная № 3, 4, 5, 6, 7, 9, 8, 13, 15, 17, 19, 21, 23, 27, 29; Зеркальная; Первомайская № 236, 226, 228, 230, 232, 234; Серебристая
218	МБУ ДО города Новосибирска «Детско-юно-шеская спортивная школа «Первомаец», ул. Аксенова, 21	Улицы: Аксенова - четная с № 14 по 48, нечетная с № 9 по 31; Новоселов, № 18, нечетная с № 1 по 17, 19, четная с № 2 по 14; Сызранская, № 4, 6, 7, 9, 8, 10; Тенистая, № 6, 8, 10, 12, 14, 26, 3, 5, 9, 11, 13, 19, 20, 21, 23, 25, 27, 27/1; переулки: Бассейный; Панельный
219	МБОУ «Средняя общеобразовательная школа № 145», ул. Звездная, 8а	Бердское шоссе - четная с № 28 по 136 с литерами; улицы: Грунтовая; Звездная, № 4, 4а, 8, 10, 12, 14, 34, 1, 3, 5, 7, 9, 11, 16, 16а, 18, 20, 22, 22а, 22б, 24, 24/1, 26, 28, 30, 32; 1-я Искитимская - четная с № 2 по 96 с литерами, нечетная с № 1 по 101; 2-я Искитимская - четная с № 2 по 42 с литерами, нечетная с № 1 по 43; Приобская - четная с № 2 по 42 с литерами, нечетная с № 1 по 41; Ремонтная - нечетная с № 53 по 73; Таловая - четная с № 2 по 102, нечетная с № 1 по 101
220	ГБПОУ Новосибирской области «Новосибирский колледж почтовой связи и сервиса», учебный корпус, ул. Одоевского, 1	Улицы: Березовая, № 7, 7/1, 7/2, 9, 9/1, 9/2, 17, 11, 13, 15; Гончарова; Гостинная; Гранитная; Демократическая; Дивизионная; Диспетчерская; Евгения Середкина; Керченская; Майкова; Наумова; Николая Стазаева; Одоевского, № 1, 5, 5а, 12; Оловянная; Ольги Берггольд; Ошанина; Радиостанция № 2; Русских; Шилкинская; клиническая больница ГУ СОМЦ Минздрава России; территории: Садоводческого товарищества «Ветеран»; Садоводческого товарищества «Кедр»; Садоводческого товарищества «Конструктор»; Садоводческого товарищества «Метростроитель»; Садоводческого товарищества «Радист»; Садоводческого товарищества «Текстильщик»; улица Одоевского, № 1/1, 1/2, 1/4, 1
221	МКДОУ города Новосибирска «Детский сад № 44 комбинированного вида «Мозаика», ул. Березовая, 17	Улицы: Березовая, 19; Одоевского, № 1/8, 1/9, 1/10, 1/11

222	МБОУ города Новосибирска «Средняя общеобразовательная школа № 141 с углубленным изучением математики», ул. Пришвина, 3	Улицы: Березовая, № 3, 5, 5/1, 5/2, 1, 2; Пришвина, № 1, 2; Шукшина, № 7, 9, 11, 13, 15, 17, 3/1, 5, 5/1; Александра Еремина; Твардовского, № 8, 8а, 10, 12, 14, 16, 18, 18а, 20, 22, 22/1, 22/2, 22/3, 22/5, 22/6; переулки: Твардовского; ДНТ «Огонек»; территории: Садоводческого товарищества «Ветеран»; Садоводческого некоммерческого товарищества «Вулкан»; Садоводческого товарищества «Горпромторг»; Садоводческого товарищества «Звездочка»; Садоводческого товарищества «Листвянка»; Садоводческого товарищества «Металлург»; Садоводческого товарищества «Рябинка»; Садоводческого товарищества «Сибирский мичуринец»; Садоводческого товарищества «Строитель»; Садоводческого товарищества «Химик»; Садоводческого товарищества «Черемушки»
223	МБОУ города Новосибирска «Средняя общеобразовательная школа № 147», ул. Пихтовая, 44	Улицы: Брюсова; Вересаева - четная сторона с № 2 по 46, нечетная с № 1 по 37 с литерами; Газонная - четная с № 2 по 26, 1а, 1б; Гаршина - четная с № 2 по 44, нечетная с № 1 по 45; Гастрономическая - четная с № 2 по 46, нечетная с № 1 по 41; Лаптева; Ласточкина, № 32, 32а, 34, 43, 49, четная с № 4 по 26, нечетная с № 3 по 25; Лениногорская - четная № 52, с № 58 по 82, нечетная с № 27 по 693, четная с № 4 по 44а; Можайского; Моисеенко; Нахимова - четная с № 72 по 108, нечетная с № 67 по 93, четная с № 2 по 70, нечетная с № 1 по 65; Пихтовая; 2-я Пихтовая; Пржевальского; Приозерная; 4-й Пятилетки - нечетная с № 1 по 9, четная с № 6а по 52, нечетная с № 11 по 75; Сибирицева; Телефонная - четная с 36 по 44 с литерами, четная с № 2 по 34 с литерами, нечетная с № 1 по 11 с литерами; переулки: Лесной; Эстакадный - четная с 34 по 46 с литерами, нечетная с 27 по 39 с литерами четная с № 2 по 32 с литерами, нечетная с № 1 по 25 с литерами; Инское лесничество; СМП-813; улицы: Астраханская; 1-я Грушевская; Курская; Лаврова; Матросова; Менжинского; Подбельского; Ушакова; Шолкина; переулки: Азовский; Матросова; Подбельского; Хабаровский
224	Помещение территориального общественного самоуправления «Восточный», ул. Первомайская, 14	Улицы: Борьбы; Героев; Капитана Сигова - четная с № 54 по 92, нечетная с № 29 по 49; Карская; Кемеровская - четная с № 56 по 96, нечетная с № 57 по 99; Комбайнеров - нечетная № 24, 30, 36; Красногвардейская, № 25, 30, 30/1, 42, 46; Кривоноса; Ключевая; 2-я Ключевая; Первомайская - четная с № 2 по 14; Речная; Содружества; Солнечная; 2-я Солнечная; Тельбесская; Уральская - четная с № 56 по 94, нечетная с № 59 по 97; Черепановская
225	МБУ молодежный Центр «Дом молодежи» Первомайского района города Новосибирска, ул. Эйхе, 1	Улицы: Героев Революции - нечетная, № 5/1, 5/2, с № 7 по 21 с литерами; Марии Ульяновой, № 2, 4, 4а, нечетная с № 1 по 13; Маяковского - четная, № 4/1, 4/2, с № 6 по 14, нечетная, № 5, 9, 11; Первомайская, № 158, 160; Тельмана - четная, № 2, 4, нечетная, № 1, 3, 3а; Физкультурная - четная с № 2 по 12; ГБУЗ НСО «Родильный дом № 7»; филиал государственного учреждения здравоохранения «Дорожная клиническая больница на станции Новосибирск-Главный»



226	Структурное подразделение «Меридиан» МКУ «Молодежный центр патриотического воспитания «Сфера» Первомайского района города Новосибирска, ул. Шмидта, 3	Улицы: Бабушкина - четная с № 36 по 44; Баумана - четная № 4, с № 12 по 28, нечетная с № 1 по 15 с литерами; Маяковского - четная с № 60 по 82 с литерами, нечетная с № 61 по 69, 71; Парашютная - четная с № 12 по 28; Первомайская, № 172, 176, 184; Шмидта, № 1, 2а, 2б, 3; переулки: Маяковского; Южный
227	Филиал «Библиотека им. К. И. Чуковского» МКУК города Новосибирска «ЦБС им. Н. Г. Чернышевского Первомайского района», ул. Шмидта, 3	Улицы: Маяковского, 17; Первомайская - четная с № 162 по 170, 39; Физкультурная, 3; Шмидта, 6; СМП 855
228	МКОУ города Новосибирска «Специальная (коррекционная) школа № 148», ул. Героев Революции, 68	Улицы: Баумана - четная с № 30 по 54, нечетная с № 27 по 59; Бусыгина; Виноградова; Героев Революции, № 30/1, 32/1, 32/2, четная с № 46 по 98, нечетная с 51 по 59 с литерами; Калибровая; Красный Факел - четная с № 60 по 114, нечетная с № 39 по 115; Марата - четная с № 50 по 94 с литерами, нечетная с № 45 по 87; 2-я Марата - четная с № 2 по 16, нечетная с № 1 по 21; Молодогвардейская; Парашютная - четная с № 38 по 72, нечетная с № 23 по 53; Поленова; Ростовская - четная с № 16 по 54 с литерами, нечетная с № 11 по 49; Судоходная; Чапаева - четная с № 24 по 60, нечетная с № 21 по 57; Шмидта - четная с № 46 по 82 с литерами, нечетная с № 33 по 63; переулки: Губкина; Павлова; Рижский; 1-й, 2-й Северный
229	ГБПОУ Новосибирской области «Новосибирский электромеханический колледж», ул. Первомайская, 202	Улицы: Героев Революции, 100; Красный Факел - четная с № 116 по 140 с литерами, нечетная, № 117, 119; Первомайская - четная с № 186 по 204 с литерами; Подольская, № 1, 5, 4а, 6, 8а, 10а; Пожарского; Радиаторная - четная; Чапаева, № 2, 4; проезд Пожарского
230	МБОУ города Новосибирска «Средняя общеобразовательная школа № 144», ул. Героев Революции, 103	Улицы: Героев Революции - нечетная с № 65 по 101 с литерами; 1-я Новгородская; 2-я Новгородская; Парашютная - нечетная с № 5 по 19; Ростовская, № 1, 3, 4, 5, 7, 9 с литерами; Чапаева, № 1, 1а, 3, 3а, 5, 7, 7/1, 7/2, 7/3, 9, 176, четная с № 8 по 22
231	ГБПОУ Новосибирской области «Новосибирский центр профессионального обучения № 2 им. Героя России Ю. М. Наумова», ул. Первомайская, 206	Улицы: Артема, 16; Баганская, № 36, 38, 100а; Белая; Героев Революции - четная с № 102 по 146, 166, нечетная с № 105 по 125; Красный Факел - четная с № 142 по 200, нечетная с № 121 по 181; Марата - четная с № 96 по 182, нечетная с № 87а, 87б, 87в, 87г по 163 с литерами; 2-я Марата - четная с № 18 по 80; Первомайская - четная с № 206 по 220; Перова; Подольская - четная с № 2 по 60, нечетная с № 7 по 67; Радиаторная - нечетная полностью; 2-я Складская; Столбовая

232	Структурное подразделение «Перспектива» МКУ «Молодежный центр патриотического воспитания «Сфера» Первомайского района города Новосибирска, ул. 1-я Механическая, 18	Улицы: Бердское шоссе - четная с № 1 по 59 с литерами, четная с № 2 по 26 с литерами; Кузнечная; 1-я Механическая; 3-я Механическая; Ремонтная - четная с № 2 по 82; Юбилейная; Электровозная; территории: Садоводческого товарищества «Береговое»; Садоводческого товарищества «Инской узел»; Садоводческого товарищества «Лилия»; Садоводческого товарищества «Майское»; Садоводческого товарищества «Монтажник»; Садоводческого товарищества «Надежда»; Садоводческого товарищества «Солнечное»; Садоводческого товарищества «Строитель»; СНТ «Березка»; СНТ «Весна»; СНТ «Рассвет»
233	МБОУ города Новосибирска «Средняя общеобразовательная школа № 154», пер. Прибрежный, 9	Шоссе: Бердское - четная с № 138 по 186; Старое - четная и нечетная с № 2 по 58 с литерами; улицы: Алданская - четная; Златоустовская; Зональная; Инвентарная; 1-я Искитимская - четная с № 98 по 146, нечетная с № 103 по 151; 2-я Искитимская - четная с № 44 по 92, нечетная с № 45 по 93; Краевая; Мелиоративная - четная с № 2 по № 158 с литерами, нечетная с № 1 по 129 с литерами; Прибрежная; Приобская - четная с № 44 по 92, нечетная с № 43 по 91; Сокольническая - четная с № 2 по 92, нечетная с № 1 по 77; Сормовская; Таловая - четная с № 104 по 152, нечетная с № 103 по 151 с литерами; Центральная - четная с № 2 по 112, нечетная с № 1 по 105 с литерами; переулки: Дементьева; Прибрежный; Старошоссеиный; Терновый; территории: Садоводческого товарищества «Держава»; Садоводческого товарищества «Облепиха»
234	МБУК города Новосибирска Дом культуры «40 лет ВЛКСМ», ул. Узорная, 1/2	Улицы: Агатова; Алданская - нечетная; База Геологии; Бердское шоссе, № 65, 67; улицы: Берестяная; Берилловая; Бирюзовая; Вишневая; Дементьева; Елоховская; Изоляторная; Изумрудная; Калиновая; Коралловая; Листопадная; Лужниковская; Лузгина; Малахитовая; Мелиоративная - четная с № 160 по 182, нечетная с № 131 по 173 с литерами; Мирная; Поддубенская; Подъемная; Радужная; Сказочная; Сокольническая - четная с № 94 по 166 с литерами, нечетная с № 79 по 137 с литерами; Сосновая; Старое шоссе - четная с № 62 по 142 с литерами, нечетная с № 59 по 139 с литерами; улицы: Сухумская; Тухачевского; Узорная; Центральная - четная с № 114 по 302 с литерами, нечетная с № 107 по 367 с литерами; Южная; переулки: Азолина; Актюбинский; Алексеева; Поддубенский; Сокольнический; СНТ «Березка-4», территории: Садоводческого товарищества «Волна»; Садоводческого некоммерческого товарищества «Геолог»; Садоводческого товарищества «Геофизик»; Садоводческого товарищества «Кооператор»; Дачного товарищества «Летнее озеро»; Садоводческого товарищества «Луч»; Садоводческого товарищества «Молодость»; Садоводческого товарищества «Садовод»; Садоводческого некоммерческого товарищества «Строймашевец»; Садоводческого товарищества «Тополек»

235	МБОУ города Новосибирска «Гимназия № 8», ул. Ученическая, 8	Улицы: Автомобильная; Баргузинская; Витимская; Гаражная; Десантная; Донбасская; Лебедева; Павленко, 46; Огарева; Одоевского, № 23, 30; Ученическая (кроме № 26, 4); Червоная; Читинская; Шушенская; Твардовского, № 2, 4; дом сторожа кладбища; улицы: Вересаева - четная с № 50 по 84, 86, нечетная с № 41 по 77; Газонная - четная с № 44 по 84, нечетная с № 1 по 31/2; Гаршина - четная с № 48 по 86, нечетная с № 47 по 85; Гастрономическая - четная с № 48 по 86, нечетная с № 43 по 83; Каштановая; 1-я Каштановая; 2-я Каштановая; Одоевского, 9, 19; Приграничная; Пришвина, 2/1; Ученическая, № 26, 4; Шукшина - четная; стационар МУЗ ГKB № 19; СНТ «Березка-1»; СНТ «Березка-2»; территории: Садоводческого товарищества «Поляна»; Садоводческого товарищества «Сибиряк»; Садоводческого товарищества «Спутник»
<b>Советский район</b>		
236	МБУК Дом культуры «Приморский», ул. Молодости, 15	Улицы: Молодости, № 2, 3, 6; Приморская - четная с № 2 по 16, нечетная с № 9 по 23, 31; Сердюкова; Смоленская; Гидромонтажная, 46; Молодости, № 11, 17, 18, 19, 20, 21, 22; Приморская, 5; Энгельса, № 7, 17; 40 лет Комсомола, № 3, 4, 5, 8, 10; Гидромонтажная, № 47; Молодости, № 24, 26, 30; Печатников, № 2, 6, 8, 10; Приморская, № 1; Энгельса, № 14
237	МБОУ города Новосибирска «Средняя общеобразовательная школа № 80», ул. Энгельса, 6	Улицы: Барьерная, № 1, 3; Динамовцев, № 1, 3, 4, 6, 8, 10; Приморская, № 33; Энгельса, № 2, 4; Гидромонтажная, № 48, 50, 52, 54, 56; Динамовцев, № 11, 14, 16, 19, 21; Энгельса, № 8, 10, 10а; Барьерная, № 5, 7, 13, 15, 17; Динамовцев, № 7, 9, 15, 17
238	МБОУ города Новосибирска «Средняя общеобразовательная школа № 165», ул. Бердышева, 15	Улицы: Бердышева, № 2 (корпуса областной психиатрической больницы № 3); Печатников, № 9, 11, 13; Универсальная, № 4, 6, 8, 12; Часовая, № 33, 35, 37; Варшавская, № 10, 15; Молодости, № 44, 48, 52, 54; Печатников, № 1, 3, 5, 7; Энгельса, № 23, 70; Абаканская, № 4, 16, 16а; Бердышева, № 5; Варшавская, № 11, 15а; Молодости, № 46; Абаканская, кроме № 4, 16, 16а; Алуштинская с № 1 по 30; Барьерная - четная с № 30/1 по 104, нечетная с № 63 по 145; Бердышева - четная с № 6 по 100, нечетная с № 9 по 63; Варшавская, № 1, с № 17 по 43; Гончарная; Механизаторов; Молодости - четная с № 68 по 126, нечетная с № 27 по 97; Смежная; Универсальная - четная с № 16 по 118, нечетная с № 23 по 97; Часовая - четная с № 16 по 54, нечетная с № 43 по 91; Энгельса - четная с № 92 по 158, нечетная с № 65 по 109; переулки: Гончарный; 1-й Гончарный; 1-й Часовой; 2-й Часовой; территории: Садоводческого товарищества «Астра»; Садоводческого товарищества «Пион»; Садоводческого товарищества «Светофор»; Садоводческого товарищества «Сибирская Виктория» («Виктория-1»); Садоводческого товарищества «Сибирский кедр» («Кедр»); Садоводческого товарищества «Снегири»; Садоводческого товарищества «Ягодка»

239	Структурное подразделение МБОУ города Новосибирска «Средняя общеобразовательная школа № 165», ул. Бердышева, 124	Улицы: Алуштинская с № 31 по 55; Аральская; Барьерная - четная с № 110 по 178, нечетная с № 151 по 217; Бегичева; Бердышева - четная с № 106 по 158, нечетная с № 69 по 129; Березовская; Буровая; Быстрая; Внешняя; Гурзуфская; Машиностроителей; Молодости - четная с № 132 по 188, 188/1, нечетная с № 99 по 133; Мосина; Сторожевая; Таврическая; Теплоходная; Трехгорная; Трубная; Универсальная - четная с № 124 по 190, нечетная с № 103 по 149; Часовая – четная с № 56 по 84, нечетная с № 97 по 153; Энгельса - четная с № 164 по 226, нечетная с № 115 по 175; переулки: 1-й, 2-й, 3-й Молодости; Садовый; Советский; территории: Садоводческого товарищества «Буревестник», Садоводческого товарищества «Весна», Садоводческого товарищества «Виктория», Садоводческого товарищества «Гидростроитель», Садоводческого товарищества «Заря», Садоводческого товарищества «Нива», Садоводческого товарищества «Обское», Садоводческого товарищества «Обские зори», Садоводческого товарищества «Новый рассвет» («Рассвет»)
240	МБОУ города Новосибирска «Средняя общеобразовательная школа № 179», ул. Барьерная, 8	Улицы: Гидромонтажная, № 58, 60; Ивлева; Находка; Оршанская; Приморская, 40; Самаркандская; Слюдянка; Снежная; Часовая нечетная с № 15 по 27; Штормовая; Январская; Ясная; 40 лет Комсомола, № 53, 54, 55; Барьерная, № 2, 4, 6, 11, 12, 14, 16, 19; Приморская, № 26; Часовая - № 1, 3, 5, 7, 9, 11, 13; проезд Березовый
241	МБОУ города Новосибирска «Средняя общеобразовательная школа № 112», ул. Красноуфимская, 8	Улицы: Ветлужская, № 13, 15, 16, 17, 18, 19; Красноуфимская, № 12, 13, 15, 17; Летняя; Мухачева (в том числе корпуса городской больницы № 3); Новоморская - четная с № 16 по 26; Софийская - четная с № 2 по 8, 18а, нечетная с № 5 по 17/8; территория Садоводческого товарищества «Приморский»; улицы: Ветлужская, № 2, 3, 4, 8, 9, 10, 12, 14; Красноуфимская, № 1, 2, 3, 5, 6, 7; Новоморская - четная с № 2 по 14; Софийская, № 1, 1а, 1/1, 1/2, 3; Ветлужская, № 20, 22, 22а, 24, 26, 28, 30, 32
242	МБОУ города Новосибирска «Средняя общеобразовательная школа № 190», ул. Иванова, 36	Улицы: Иванова, № 33, 33а, 35а, 37, 39, 45, 47; Российская, № 8, 10; Арбузова, № 5, 16; Иванова, № 32, 32а, 34; Полевая, № 3; Арбузова, № 1, 1а, 1б, 3, 8, 10, 12; Вяземская, кроме № 2; Иванова, № 38, 40, 41, 42, 43; Океанская
243	МБУК «Дом культуры «Академия», ул. Иванова, 53	Улицы: Иванова, № 49; военнослужащие Новосибирского высшего военного командного училища; Арбузова, № 1/1 (Медсанчасть № 168), 6 (ФГБНУ «Научно-исследовательский институт клинической и экспериментальной лимфологии»)
244	МБОУ города Новосибирска «Вечерняя (сменная) школа № 35», ул. Лыкова, 4	Улицы: Героев Труда, № 1, 2; Мусы Джалиля, № 1, 2, 4, 6, 8, 10, 12; бульвар Молодежи; проспект Строителей, № 1, 7, 9, 11, 13
245	МБОУ города Новосибирска «Средняя общеобразовательная школа № 61 имени Н. М. Иванова», ул. Иванова, 9	Улицы: Героев Труда, № 12, 14, 20, 22, нечетная - с № 3 по 33, 33а; Героев Труда – четная с № 24 по 30, нечетная № 35, 35а, 37; Иванова, № 3, 5, 7; Российская – 21, 22, 24, 26, 28, 31, 35, 39, 41, 43; Рубиновая, Российская, № 12, 14, 16, 17, 18, 19, 20; Гнесиных; Истринская; Разъездная; Речкуновская, кроме № 15; Шатурская
246	ГБПОУ Новосибирской области «Новосибирский политехнический колледж», ул. Российская, 3	Улицы: Иванова - четная с № 8 по 26, нечетная № 11, 13, 15, 17, 27; Российская, № 13, 13а, 15; Арбузова, 11; Иванова, № 28, 28а, 30, 30а; Российская, № 3, 5/1

247	МАОУ города Новосибирска Образовательный центр гимназия № 6 «Горностай», ул. Полевая, 5	Улицы: Демакова, № 13, 17, 17/1; Полевая, № 7/1, 9, 11, 20, 22; Полевая, № 8, 10, 12, 14, 16, 18
248	МАОУ города Новосибирска Образовательный центр гимназия № 6 «Горностай», ул. Вяземская, 4	Улицы: Демакова, № 9, 12/1, 14, 16, 18; Пасечная; Демакова, № 1, 6, 8; Кутателадзе; Вяземская, № 2; Демакова, № 5, 10, 12; Полевая, № 6, 8/1, 8/2
249	ФГБУК Дом ученых СО РАН, Морской проспект, 23	Улицы: Академика Трофимука; Воеводского; Мальцева; Золотодолинская, № 33, 35; Ильича, № 1, 3, 5, 7, 9; Морской проспект - четная с № 32 по 64, нечетная с № 27 по 31; коттеджи по улице Золотодолинской
250	Корпус ректората ФГАОУ ВО «Новосибирский национальный исследовательский государственный университет», ул. Пирогова, 1	Улицы: Ильича, № 11, 13, 15, 17, 19, 21, 23; Ляпунова; Пирогова, № 4; Терешковой, № 2, 4; проспект Академика Коптюга, № 5, 7, 9, 15, 19
251	МБОУ города Новосибирска «Средняя общеобразовательная школа № 162 с углубленным изучением французского языка», ул. Жемчужная, 16	Улицы: Жемчужная; проезды: Цветной; Весенний; Университетский проспект
252	Общежитие № 10 ФГАОУ ВО «Новосибирский национальный исследовательский государственный университет», ул. Пирогова, 10	Улица: Пирогова, № 8, 10, 11, 11/3, 14, 16, 18, 18а, 20/1, 20/2, 22, 26, 28, 34
253	МБОУ города Новосибирска «Гимназия № 3 в Академгородке», Детский проезд, 10	Улицы: Правды, № 4, 6; Терешковой, № 1, 3, 5, 7, 9, 11, 13, 15, 18, 20, 22, 24, 26, 28, 34, 36; Морской проспект - № 1, 3, 3а, 4, 5, 6, 7, 7а, 8, 9, 10, 12, 14, 16, 18, 20, 28; Детский проезд; проспект Академика Коптюга, № 11, 13; улицы: Правды, № 1, 3, 5, 5а, 7, 7а, 9; Терешковой, № 6, 8, 10, 12
254	МБОУ города Новосибирска «Гимназия № 5», ул. Академическая, 9	Улицы: Академическая - нечетная с № 13 по 29; Терешковой, № 31, 33, 36а, 38, 40, 42, 44, 46, 48; Академическая - четная с № 12 по 38; Золотодолинская - нечетная с № 1 по 19; Морской проспект - нечетная с № 11 по 21
255	МБОУ города Новосибирска «Лицей № 130 имени академика М. А. Лаврентьева», ул. Ученых, 10	Улицы: Академическая, № 2, 2а, 4, 6, 8, 10; Золотодолинская, № 21, 23, 27, 29, 31, 31/1; Ионосферная; Ученых, № 3, 5, 7, 8, 9, 10
256	МБОУ города Новосибирска «Средняя общеобразовательная школа № 119», ул. Тружеников, 16а	Улицы: Гидростроителей, № 6; Русская, № 3, 5; Тружеников, № 5, 7, 9, 12, 14; Балтийская, кроме № 27, 31, 35; Тружеников, 28; Белоусова; Вахтангова; Добровольческая; Закарпатская; Звенигородская; Золоторожская; Иноземная
257	Структурное подразделение Новосибирского государственного университета – Высший колледж информатики Университета, ул. Русская, 35	Улица Русская, № 25, 27, 29, 31, 33, 35, 38, 40, 52

258	МБОУ города Новосибирска «Средняя общеобразовательная школа № 121 «Академическая», ул. Тружеников, 10	Улицы: 2-я Миргородская; Сиреневая – четная с № 2 по 20, нечетная с № 1 по 15; Шлюзовая; Балтийская, № 27, 31, 35; Сиреневая, № 19, 23, 25, 27, 29, 31, 33, 35, 37, 41; территория Садоводческого товарищества «Маяк»
259	МБУ Дом молодежи «Маяк», ул. Русская, 1а	Улица: Русская, № 9, 11, 11/1, 13, 19, 21, 23
260	МБОУ города Новосибирска «Средняя общеобразовательная школа № 102», ул. Экваторная, 5	Улица: Экваторная, № 10, 11, 12, 13, 14, 15, 16, 18; Лесосечная, № 14, 16, 18; Экваторная, № 1, 1/1, 2, 3, 4, 8; Анисовая; Благовещенская; 1-я, 2-я Благовещенская; Еловый бор; Зеленая Горка; Лесосечная, № 3, 7; Магро; Рождественская; Тимакова, 2 (ФГБНУ «Научно-исследовательский институт экспериментальной и клинической медицины»); Троицкая; Яншина; перулки: Золотистый; Серебряный; Чистый; проезд Садовый; детский лагерь «Смена»; территория Садового товарищества «Мечта»; улицы: Абхазская; Зоологическая; Иртышская; Лесосечная, № 2, 3а, 4, 5, 5а, 6, 8; Моховая; 1-я, 2-я Моховая; Рошинская; 1-я, 2-я Рошинская; Черносельская; 1-я Черносельская; Бердское шоссе № 253, 400; территории: Садоводческого товарищества «Ивушка»; Садоводческого товарищества «Парус»; Садоводческого товарищества «Дельфин»; Садоводческого товарищества «Прибой»; Садоводческого товарищества «Дорожник»; Садоводческого товарищества «Бытовик»; Садоводческого товарищества «Импульс»; Садоводческого товарищества «Театральный»; Садоводческого товарищества «Темп»; Садоводческого товарищества «Здоровье»; Садоводческого товарищества «Летний отдых» (Отдых-2)
261	ЦБС Советского района филиал «Библиотека им. Н. С. Лескова», ул. Боровая Партия, 13	Улицы: Боровая Партия; Васильковская; Дорожная; Зеленая; Космонавтов; Лесная; Рыбачья; Солнечногорская; Трубоводная; Черемушная; Ясногорская; перулки: Васильковий; Комсомольский; территория Казарма 31 км
<b>Центральный район</b>		
262	МБОУ города Новосибирска «Гимназия № 1», Красный проспект, 48	Красный проспект, № 40, 42а, 46, 52; улицы: Мичурина, № 3, 5, 7, 9; Орджоникидзе, 27; Потанинская, 12; Романова, № 35, 36, 39; Трудовая, 9; Фрунзе, № 8, 10; Ядринцевская, № 16, 27, 35
263	Главное управление благоустройства и озеленения мэрии города Новосибирска, ул. Фрунзе, 96	Улицы: Державина, № 42, 44, 46; Журинская № 88, 88а, 92, 96а, 99а; Ломоносова, № 55, 55/5; Ольги Жилиной, № 7а, 10, 21, 31; Потанинская, № 36, 40, 44, 46, 47, 47а, 48, 51, 51а, 53, 53а, 54б, 55, 55а, 56, 56а, 57, 57а, 58а, 59, 59а, 61а, 95; Романова, № 91, 91а, 93а, 95, 95а, 97, 97а, 98а, 99, 99б, 100а, 100г, 100д, 104б, 106а, 106б, 108, 108а, 108б, 110, 112а, 112б; Татарская, № 6, 8; Фрунзе, № 49, 49/1; перулки: Граничный, № 5, 9, 11; Гуляевский, № 3а, 3б, 7, 11, 13, 13а, 15, 17, 19, 27; Потанинский, № 4, 8, 19; Трудовой, № 5, 7, 8, 9, 10; спуски: Романовский Пеший, № 7, 20, 24; Татарский, № 5, 7; Ядринцевский Конный, № 3, 8, 9, 9а, 10, 12, 15, 16, 17, 17а, 18, 19, 21, 23а, 27, 27а

264	МБОУ города Новосибирска «Средняя общеобразовательная школа № 54, с углубленным изучением предметов социально-гуманитарного цикла», ул. Крылова, 18	Красный проспект, № 53, 57, 59, 62, 64; улицы: Гоголя, № 4, 6, 8, 12, 14, 16; Державина, 5; Крылова, № 3, 7, 7/1, 14, 18; Мичурина, № 19, 21, 21а, 23, 23а; Советская, № 44, 46/2
265	«МБУДО города Новосибирска «Дом детского творчества (Центральный», ул. Каменская, 82	Улицы: Гоголя, № 17, 17а, 19, 19а, 21, 21а, 24, 26, 28, 32, 32/1; Каменская, № 80, 82, 84в; Карамзина, № 23, 23а, 34, 44; Крылова, № 15, 27, 29; Лермонтова, 36; Семьи Шамшиных, № 83, 85
266	МБОУ города Новосибирска «Экономический лицей № 95», ул. Крылова, 44	Улицы: Крылова, № 38, 40, 48, 64, 64/1, 64а, 66; Ольги Жилиной, № 33, 56а, 58; Гоголя, № 34, 36, 38; Крылова, № 39, 41, 43, 43а, 45, 47, 53, 55, 57; Ольги Жилиной, 60; Семьи Шамшиных, 66
267	МКУ города Новосибирска «Городской организационно-методический центр молодежной политики «Стратегия», ул. Фрунзе, 53	Улицы: Крылова, № 64б; Ломоносова, № 61, 66, 68, 68а, 77; Фрунзе, № 51, 53, 55, 57
268	МБУ города Новосибирска «Координационный центр «Активный город», ул. Крылова, 61а	Улицы: Гоголя, № 40, 42; Ипподромская, 31; Крылова, № 63, 67, 67а, 69, 69а, 71, 71/1
269	МБУ ДО города Новосибирска «Детская музыкальная школа № 1», ул. Некрасова, 4	Красный проспект, № 67а, 69, 71; улицы: Гоголя, № 1, 3, 3а; Достоевского, № 6, 8, 10; Лермонтова, 12; Некрасова, 12; Советская, № 50, 50а, 50б, 52/2, 54, 56
270	ГБПОУ Новосибирской области «Новосибирский авиационный технический колледж», Красный проспект, 72	Красный проспект, № 70, 72в, 73, 74, 75, 76, 77, 77а, 77б; улицы: Гоголя, № 7, 9, 9а, 11, 11а; Достоевского, № 3, 5, 7, 14, 16, 18, 20; Мичурина, № 27, 29, 31; Писарева, 4; Советская, № 58, 62
271	МБОУ города Новосибирска «Средняя общеобразовательная школа с углубленным изучением предметов гуманитарного цикла – образовательный центр» № 4, ул. Достоевского, 27	Улицы: Красный проспект, № 82/1, 84; улицы: Демьяна Бедного, 19; Достоевского, № 13, 19, 22; Кольцова, 35; Мичурина, № 18, 18/1, 37, 37а, 39а, 43; Писарева, 20; Достоевского, 27; Каменская, 51/1; Лермонтова, № 43, 45, 47; Мичурина, № 20, 20/1, 22, 24; Писарева, № 36, 36/1, 53; Некрасова, № 35, 46
272	МБОУ города Новосибирска «Средняя общеобразовательная школа № 156 с углубленным изучением предметов художественно-эстетического цикла», ул. Гоголя, 35а	Улицы: Гоголя, № 23, 23а, 25, 25а, 27, 27а, 29, 31, 31а, 33, 35, 37, 39, 39а; Ольги Жилиной, № 71, 73, 73/1, 88; Семьи Шамшиных, 78; Демьяна Бедного, № 40, 52, 56, 58, 58а, 60, 63; Кольцова, № 124, 125, 125а, 129, 133; Некрасова, № 43а, 43б, 45, 45а, 45б, 47, 49, 49а, 51, 55, 59, 61; Николая Островского, № 38а, 40, 42, 46, 48, 48а, 50, 50/2, 56, 77, 79, 81, 83, 87; Ольги Жилиной, № 90, 92, 92а, 92б, 93, 93а, 108, 136, 136а, 138; Партизанская, № 23а, 26, 29, 31, 31а, 35а, 40б, 44, 50, 50/2, 54, 54а, 56а, 58; Писарева, № 78а, 80, 80а, 83, 85, 87, 87а, 87/1; Семьи Шамшиных, № 90/5, 94а, 106а

273	МКУ города Новосибирска «Центр гражданского и военно-патриотического воспитания «Витязь», ул. Фрунзе, 57а	Улицы: Гоголя, 44; Державина, № 73, 77, 77/1, 77/2, 77/3 77/4, 92, 92/1, 92/2, 92/3; Ермака, № 85; Журинская, № 100, 100а, 104, 106а, 106б, 108, 108а, 110, 111, 111а, 112, 113, 115а, 117, 117а, 117б, 117в, 119, 119а, 119б, 121а, 121б; Ипподромская, № 22, 22/1, 22/2, 24, 24а; Крылова, № 89; Ломоносова, № 93, 93а; Романова, № 111, 113, 119, 119а, 122а, 123, 124, 126, 127а, 130, 135, 139, 139а; Селезнева, № 3а, 5, 31, 33, 33а; Фрунзе, 57а; переулок Романовский, № 3, 5, 6а, 7, 13
274	ГБУК Новосибирской области «Областная детская библиотека им. А. М. Горького», ул. Некрасова, 84	Улицы: Гоголя, № 41, 41а, 43, 43а, 43б, 45, 45а, 47, 47а, 47б, 49; Ипподромская, № 45, 45а; Некрасова, 84
275	МБУ «Центр молодежи «Алтай-ир», ул. Некрасова, 82	Улицы: Демьяна Бедного, № 62, 64, 66, 68, 68а, 70; Ипподромская, № 47, 49; Кольцова, № 128, 130, 151, 157, 159; Некрасова, № 63, 63/1, 63/2 (стр.), 67, 67а, 69, 82; Николая Островского, № 96, 98, 100, 100б, 102, 104, 106, 108, 110, 110а, 112, 112а, 114, 114а, 116, 118, 120; Писарева, № 82, 88, 88а, 90, 90а, 90б, 92, 92а, 92б, 92в, 125, 125а, 127, 127а, 129, 129а, 131, 133, 133а; Татарская, № 43а, 55, 82а
276	МБОУ города Новосибирска «Гимназия № 13 имени Э. А. Быкова», ул. Достоевского, 77	Улицы: Демьяна Бедного, № 75а, 77; Ипподромская, № 32/1, 32/2, 34, 34/1, 34/2; Кольцова, № 142, 144, 144а, 146, 148; Крестьянская, № 1, 3, 3а, 16б, 18б, 20а; Николая Островского, № 136, 138, 138а, 140, 142, 144, 144а, 155, 155а, 157, 159, 161, 163, 165, 167, 167/1, 167/3; Писарева, № 102, 102а, 104, 104а, 106, 106а, 106б, 106в, 108, 108а, 110, 147, 147а, 149а, 149б, 151, 151/1, 153, 153а; Партизанская, № 85а, 87, 89, 91, 91/1, 91/2, 93, 114/2, 116а, 118, 120, 120а, 122а, 124, 124а, 126, 126а; Селезнева, № 50, 52, 92, 93, 99, 103а, 105, 107; Гоголя, № 51, 147а, 151, 151/1, 151/2, 153а; Ипподромская, № 30, 32; Пушкина, № 72, 74, 80, 80а, 82, 82а, 82/1, 84, 84а, 86, 86а, 88; Селезнева, № 37, 39, 47, 48, 49
277	МБОУ города Новосибирска «Лицей № 12», ул. Серебrenниковская, 10	Красный проспект, № 6, 8, 10, 11, 13, 14, 16, 24; улицы: Каннская, № 8б, 11, 15а, 25а, 26; Кольванская, № 3, 5, 6, 7, 8; Коммунистическая, № 49, 50, 60; Свердлова, № 10а, 11, 13, 21, 27; Серебrenниковская, № 1, 2, 2/1, 2/2, 3, 4, 4/1, 4/2, 4/3, 6/1, 9, 11, 16, 19, 23; Сибревкома, № 4, 6, 7, 7/1; Спартак, 16; Советская, № 4, 4а
278	ГАПОУ Новосибирской области «Новосибирский педагогический колледж № 1 им. А. С. Макаренко», ул. Серебrenниковская, 36	Улицы: Депутатская, № 38, 48, 50; Каменская, 3; Максима Горького, № 85, 86, 92, 94; Октябрьская, 49; Серебrenниковская, 37; Чаплыгина, № 75, 91, 93; Щетинкина, № 49, 66
279	МБОУ города Новосибирска «Средняя общеобразовательная школа № 29 с углубленным изучением истории и обществознания», ул. Октябрьская, 89а	Улицы: Депутатская, № 58, 60, 92, 94; Каменская, № 26, 32, 36; Коммунистическая, 77; Максима Горького, № 91, 95, 102, 104, 126а; Октябрьская, № 79, 81, 84, 95, 96, 96а, 97, 97б, 98, 99, 100, 101, 101а; Семьи Шамшиных, № 4, 6а, 8а, 8б, 12, 12а, 13а, 14а, 15, 16, 18, 18/1, 20, 22, 22а, 24, 24/2, 26/1; Соревнования, № 22а, 29; Чаплыгина, № 98, 98а, 100, 109, 115, 115а, 116, 117, 117а, 119, 119а; Щетинкина, № 79
280	МКУ Центр «Родник», основной отдел «Ника», ул. Ломоносова, 59	Улицы: Державина, № 59, 61, 70, 70а, 72, 74, 74а; Ипподромская, № 19, 21, 23, 25, 27, 29; Ломоносова, 59



281	ГБПОУ Новосибирской области «Новосибирский торгово-экономический колледж», ул. Каменская, 68	Улицы: Державина, № 9, 11, 13, 35а, 47, 47/1, 49; Ермака, № 31, 31в, 35, 35а, 38, 40, 40/1, 42а, 44а, 46а; Каменская, № 66, 68; Крылова, № 28/1, 32б, 32в, 34, 34а; Семьи Шамшиных, № 58, 60а, 65а, 67, 69а, 71, 71а; Фрунзе, 23
282	ФГБОУ ВО «Новосибирский государственный университет экономики и управления «НИНХ», ул. Каменская, 56	Улицы: Журинская, № 44а, 44б, 46, 46а, 47, 47а, 50; Каменская, № 54, 56/1, 56/2, 58; Потанинская, № 17, 17а, 17б, 19, 19а, 23, 25, 25а, 25/1, 27, 28, 29, 31, 31а, 33а, 35б; Романова, № 49а, 51, 53, 54б, 55, 56, 57а, 60, 60/1, 62, 62а, 72, 72а, 74, 76, 76б, 78, 78а, 82; Семьи Шамшиных, № 30, 32, 41, 43, 43а, 45а, 45б, 47, 47а, 49, 49а, 53б, 57, 57а; Трудовая, № 22, 22а, 22б, 24а, 25а, 29б, 30, 31, 32, 34; Фрунзе, № 12, 14, 16, 18, 18/1, 72, 74; Ядринцевская, № 61, 74, 74а; Орджоникидзе, 47
283	ГАПОУ Новосибирской области «Новосибирский музыкальный колледж им. А. Ф. Мурова», ул. Ядринцевская, 46	Улицы: Каменская, 44; Мичурина, 4а; Орджоникидзе, № 30, 33, 35, 37, 39, 43; Семьи Шамшиных, 37а; Трудовая, № 8, 10, 13, 14, 15; Ядринцевская, № 18, 46а, 48
284	Музей Центрального района Филиал МКУК «Музей Новосибирска», ул. Романова, 26	Красный проспект, № 33, 43, 45; улицы: Орджоникидзе, 23; Потанинская, № 1, 3, 4, 6; Романова, № 23, 23а, 25, 26, 30; Советская, № 20, 22, 22а, 24, 26, 32; Трудовая, № 3, 7; Фрунзе, № 2, 2б
285	МБОУ города Новосибирска «Вечерняя (сменная) школа № 17», ул. Фрунзе, 5/3	Красный проспект, № 49, 51/2, 51/3, 51/4, 51/5, 51/6, 56, 56а; улицы: Державина, № 1, 14, 20; Ермака, № 1, 3, 4, 9; Крылова, № 2, 4; Мичурина, 17; Советская, № 36/1, 40; Фрунзе, 3
286	МБОУ города Новосибирска «Средняя общеобразовательная школа № 99 с углубленным изучением предметов художественно-эстетического цикла», ул. Чаплыгина, 59	Красный проспект, 30; улицы: Коммунистическая, № 34, 40, 42; Советская, № 8, 10, 12; Чаплыгина, 48; Октябрьская, № 33, 40, 45, 45а

Примечания: используемые сокращения:

- ДНТ - дачное некоммерческое товарищество;
- ГАПОУ - государственное автономное профессиональное образовательное учреждение;
- ГАОУ - государственное автономное образовательное учреждение;
- ГАОУ СПО - государственное автономное образовательное учреждение среднего профессионального образования;
- ГАУ - государственное автономное учреждение;
- ГАУ ДПО - государственное автономное учреждение дополнительного профессионального образования;
- ГАУК - государственное автономное учреждение культуры;
- ГБОУ СПО - государственное бюджетное образовательное учреждение среднего профессионального образования;
- ГБУЗ НСО - государственное бюджетное учреждение здравоохранения Новосибирской области;
- МАУ - муниципальное автономное учреждение;
- МАОУ - муниципальное автономное образовательное учреждение;
- МБУК - муниципальное бюджетное учреждение культуры;
- МБОУ - муниципальное бюджетное образовательное учреждение;
- МБОУ ДО - муниципальное бюджетное образовательное учреждение дополнительного образования;
- МБОУ ДОД - муниципальное бюджетное образовательное учреждение дополнительного образования детей;
- МКДОУ - муниципальное казенное дошкольное образовательное учреждение;
- МКУК - муниципальное казенное учреждение культуры;
- МКУК ЦБС - муниципальное казенное учреждение культуры Централизованная библиотечная система;
- МКОУ ДОД - муниципальное казенное образовательное учреждение дополнительного образования детей;
- МБУ - муниципальное бюджетное учреждение;
- МБУ ДО - муниципальное бюджетное учреждение дополнительного образования;
- МКП - муниципальное казенное предприятие;
- НГОО - Новосибирская городская общественная организация;
- НИНХ - Новосибирский институт народного хозяйства;
- НСТ - садоводческое некоммерческое товарищество;
- ОАО - открытое акционерное общество;
- СО РАН - Сибирское отделение Российской академии наук;
- СНТ - садоводческое некоммерческое товарищество;
- СТ - садовое товарищество;
- ФГБПОУ - федеральное государственное бюджетное профессиональное образовательное учреждение;
- ФГБОУ ВО - федеральное государственное бюджетное образовательное учреждение высшего образования;
- ЧОУ ВО - частное образовательное учреждение высшего образования.

---

**ПЕРЕЧЕНЬ**  
**общественных территорий города Новосибирска, представленных на**  
**голосование по отбору общественных территорий города Новосибирска,**  
**подлежащих благоустройству в первоочередном порядке в 2019 году**  
**в рамках реализации муниципальной программы «Формирование**  
**современной городской среды» на 2018 – 2022 годы**

№ п/п	Наименование общественной территории
1	2
1	Бульвар по Красному проспекту (от площади им. Ленина до площади Инженера Будагова)
2	Затулинский дисперсный парк («Затулинский городок аттракционов», сквер «Союз Кировчан»)
3	Зеленая (озелененная) территория в пойме реки Каменки
4	Иноушенский бор
5	Монумент Славы (Сквер Славы, ограничен улицами Плахотного, Пархоменко, Станиславского и Римского-Корсакова)
6	Набережная реки Ини (территория между рекой Иней и микрорайоном «Весенний», вдоль домов по ул. Заречной, 3 – 9)
7	Озеро Мышкино
8	Парк культуры и отдыха «Заельцовский»
9	Сквер у памятника А. Демакову в нижней зоне Академгородка (на пересечении улиц Демакова, Российской, Арбузова)
10	Транзитно-рекреационная зона по ул. Ленина (от площади им. Ленина до проспекта Димитрова, включая площадь им. Ленина)

## МЭРИЯ ГОРОДА НОВОСИБИРСКА

### ПОСТАНОВЛЕНИЕ

От 26.02.2018

№ 709

**О Порядке передачи жилых помещений в собственность гражданам, пострадавшим от действий застройщиков, не исполнивших свои обязательства по передаче жилых помещений перед гражданами, вложившими денежные средства в строительство многоквартирных домов на территории города Новосибирска**

В соответствии с Законом Новосибирской области от 01.07.2015 № 583-ОЗ «Об установлении критериев, которым должны соответствовать объекты социально-культурного и коммунально-бытового назначения, масштабные инвестиционные проекты, для размещения (реализации) которых предоставляются земельные участки в аренду без проведения торгов и о внесении изменения в статью 15 Закона Новосибирской области «Об использовании земель на территории Новосибирской области», приказом министерства строительства Новосибирской области от 06.10.2016 № 385 «Об утверждении Типового порядка передачи жилых помещений в собственность гражданам, пострадавшим от действий застройщиков, не исполнивших свои обязательства по передаче жилых помещений перед гражданами, вложившими денежные средства в строительство многоквартирных домов на территории Новосибирской области», руководствуясь Уставом города Новосибирска, **ПОСТАНОВЛЯЮ:**

1. Утвердить Порядок передачи жилых помещений в собственность гражданам, пострадавшим от действий застройщиков, не исполнивших свои обязательства по передаче жилых помещений перед гражданами, вложившими денежные средства в строительство многоквартирных домов на территории города Новосибирска (приложение).

2. Департаменту информационной политики мэрии города Новосибирска обеспечить опубликование постановления.

3. Контроль за исполнением постановления возложить на заместителя мэра города Новосибирска – начальника департамента строительства и архитектуры мэрии города Новосибирска.

Мэр города Новосибирска

А. Е. Локоть

**ПОРЯДОК**  
**передачи жилых помещений в собственность гражданам, пострадавшим от**  
**действий застройщиков, не исполнивших свои обязательства по**  
**передаче жилых помещений перед гражданами, вложившими**  
**денежные средства в строительство многоквартирных**  
**домов на территории города Новосибирска**

**1. Общие положения**

1.1. Порядок передачи жилых помещений в собственность гражданам, пострадавшим от действий застройщиков, не исполнивших свои обязательства по передаче жилых помещений перед гражданами, вложившими денежные средства в строительство многоквартирных домов на территории города Новосибирска (далее – Порядок), разработан в соответствии с Законом Новосибирской области от 01.07.2015 № 583-ОЗ «Об установлении критериев, которым должны соответствовать объекты социально-культурного и коммунально-бытового назначения, масштабные инвестиционные проекты, для размещения (реализации) которых предоставляются земельные участки в аренду без проведения торгов и о внесении изменения в статью 15 Закона Новосибирской области «Об использовании земель на территории Новосибирской области» (далее – Закон Новосибирской области), приказом министерства строительства Новосибирской области от 06.10.2016 № 385 «Об утверждении Типового порядка передачи жилых помещений в собственность гражданам, пострадавшим от действий застройщиков, не исполнивших свои обязательства по передаче жилых помещений перед гражданами, вложившими денежные средства в строительство многоквартирных домов на территории Новосибирской области», Уставом города Новосибирска.

1.2. Порядок определяет условия передачи жилых помещений в собственность гражданам, пострадавшим от действий застройщиков, не исполнивших свои обязательства по передаче жилых помещений перед гражданами, вложившими денежные средства в строительство многоквартирных домов на территории города Новосибирска, процедуру формирования списка указанных граждан и особенности предоставления им жилых помещений.

1.3. Для целей Порядка используются следующие понятия:

граждане, пострадавшие от действий застройщиков, – граждане, включенные в реестр граждан, чьи денежные средства привлечены для строительства многоквартирных домов и чьи права нарушены (реестр пострадавших граждан), ведение которого осуществляется уполномоченным органом исполнительной власти Новосибирской области (далее – Реестр граждан);

договор – договор участия в долевом строительстве многоквартирного дома, ин-

вестиционный договор, договор паенакопления либо договор уступки права требования по договору участия в долевом строительстве, инвестиционному договору, договору паенакопления, иные договоры, дающие право гражданину, пострадавшему от действий застройщика, на получение жилого помещения в собственность;

жилые помещения – жилые помещения, которые подлежат передаче в собственность гражданам, пострадавшим от действий застройщиков, при реализации масштабного инвестиционного проекта, критерии для которого установлены пунктом 2 части 1 статьи 1 Закона Новосибирской области, подлежащего реализации в течение срока до пяти лет (далее – проект);

инициатор проекта – юридическое лицо, реализующее проект на предоставленном мэрией города Новосибирска в аренду земельном участке в соответствии с распоряжением Губернатора Новосибирской области на территории города Новосибирска;

список граждан – список граждан, пострадавших от действий застройщиков, для предоставления инициатором проекта жилых помещений в собственность указанным гражданам, формируемый департаментом строительства и архитектуры мэрии города Новосибирска (далее – департамент) на основании Реестра граждан по форме согласно приложению 1 к Порядку.

## **2. Условия передачи жилых помещений в собственность граждан, пострадавших от действий застройщиков**

2.1. Передача жилых помещений в собственность граждан, пострадавших от действий застройщиков, осуществляется с их согласия в пределах не менее 2,5 % общей площади жилых помещений в многоквартирном(-ых) доме(-ах), строительство которого(-ых) предполагается в рамках реализации проекта.

Жилые помещения предоставляются в многоквартирном(-ых) доме(-ах), строительство которого(-ых) было осуществлено инициатором проекта.

2.2. Гражданин, пострадавший от действий застройщика, имеет право на получение жилого помещения один раз.

2.3. Жилое помещение передается гражданину, пострадавшему от действий застройщика, при соблюдении им следующих условий в совокупности:

нахождение в Реестре граждан;

утрата возможности восстановления нарушенных прав иным способом, в том числе посредством судебной защиты;

гражданину, пострадавшему от действий застройщика, или членам его семьи, проживающим с ним совместно, не предоставлялось жилое помещение в собственность при реализации проекта;

привлечение денежных средств гражданина для строительства многоквартирного дома связано с возникновением у этого гражданина права собственности только на одно жилое помещение в многоквартирном доме на территории города Новосибирска, застройщик которого не исполнил свои обязательства по передаче жи-

лого помещения;

оплата гражданином инициатору проекта за предоставляемое жилое помещение дополнительных денежных средств в размере, определенном в соответствии с методикой определения размера денежных средств, оплачиваемых гражданином дополнительно за передаваемое жилое помещение, согласно приложению 2 к Порядку;

заключение соглашения об уступке прав требований по договору в полном объеме инициатору проекта (при наличии у гражданина соответствующего права).

2.4. Жилое помещение передается гражданину, пострадавшему от действий застройщика, в собственность для его проживания.

При этом площадь передаваемого жилого помещения не может превышать площади жилого помещения, которая указана в договоре, но может быть меньше, в зависимости от плана квартиры.

В случае если стороной по договору является одновременно несколько граждан, пострадавших от действий застройщиков, то передается только одно жилое помещение площадью не более указанной в договоре. Жилое помещение передается в общую долевую собственность в долях, определенных договором (если доли определены договором), в равных долях (если доли не определены договором) либо в общую совместную собственность в случаях, когда возникновение общей совместной собственности предусмотрено гражданским законодательством Российской Федерации.

### **3. Формирование списка граждан**

3.1. Департамент в течение 60 дней со дня заключения договора аренды земельного участка с инициатором проекта формирует список граждан в соответствии с пунктами 3.2 – 3.7 Порядка на основании Реестра граждан и направляет его на согласование в министерство строительства Новосибирской области (далее – Министерство).

3.2. Предварительный список граждан формируется в течение 10 дней со дня заключения договора аренды земельного участка с инициатором проекта исходя из даты включения гражданина в Реестр граждан с соблюдением условий, предусмотренных пунктом 2.3 Порядка. В случае если несколько граждан, пострадавших от действий застройщика, одновременно включены в Реестр граждан (на одну дату), то включение их в список граждан осуществляется исходя из даты заключения ими договора.

3.3. Для формирования списка граждан департамент в течение 10 дней со дня формирования предварительного списка направляет включенным в него гражданам, пострадавшим от действий застройщиков, уведомления о формировании списка граждан и возможности передачи им в собственность жилого помещения в рамках реализации проекта (далее – уведомление).

3.4. В уведомлении указываются:

планируемый срок реализации проекта;

условия передачи жилых помещений в собственность граждан, пострадавших от

действий застройщиков, предусмотренные разделом 2 Порядка;

срок представления согласия гражданина на включение в список граждан (единый для всех граждан).

3.5. В случае если гражданин, пострадавший от действий застройщика, изъявил желание на включение его в список граждан, он в срок, указанный в уведомлении, представляет в департамент заявление о включении в список граждан по форме согласно приложению 3 к Порядку (далее – заявление).

3.6. Департамент в течение 20 дней со дня истечения срока представления согласия гражданина на включение в список граждан, указанного в уведомлении, формирует список граждан путем корректировки предварительного списка граждан с учетом представленных заявлений и направляет его в Министерство для согласования.

3.7. Представляемый на согласование список граждан с количеством листов более одного должен иметь нумерацию листов и быть сшит прочными нитками с учетом возможности свободного чтения текста всех листов документа. Место скрепления листов заклеивается бумажной наклейкой, на которую ставится виза ответственного исполнителя таким образом, чтобы часть визы исполнителя была расположена на бумажной наклейке, часть на листе с указанием количества листов списка граждан.

#### **4. Особенности предоставления жилых помещений в собственность граждан, пострадавших от действий застройщиков**

4.1. Департамент в течение пяти дней со дня согласования Министерством списка граждан направляет список граждан инициатору проекта.

4.2. Инициатор проекта в период реализации проекта обеспечивает предоставление жилых помещений гражданам, пострадавшим от действий застройщиков, включенным в список граждан, с соблюдением условий, предусмотренных разделом 2 Порядка, в соответствии с положениями гражданского законодательства.

4.3. По окончании срока реализации проекта инициатор проекта предоставляет в департамент отчет о передаче жилых помещений в собственность гражданам, пострадавшим от действий застройщиков, включенным в список граждан.



Приложение 1  
к Порядку передачи жилых помещений в собственность гражданам, пострадавшим от действий застройщиков, не исполнивших свои обязательства по передаче жилых помещений перед гражданами, вложившими денежные средства в строительство многоквартирных домов на территории города Новосибирска

### СПИСОК граждан, пострадавших от действий застройщиков

№ п/п	Фамилия, имя, отчество (при наличии) гражданина	Дата рождения гражданина, номер в Реестре граждан	Площадь жилого помещения, подлежащего передаче гражданину в рамках реализации масштабного инвестиционного проекта, кв. м	Реквизиты документа, на основании которого у гражданина возникает право требования к застройщику, не исполнившему свои обязательства (наименование, дата, номер)	Площадь квартиры в соответствии с документом, на основании которого у гражданина возникает право требования к застройщику, не исполнившему свои обязательства, кв. м
1	2	3	4	5	6
1					

Заместитель мэра города Новосибирска - начальник департамента строительства и архитектуры мэрии города Новосибирска

«\_\_» \_\_\_\_\_ 20\_\_ г.

\_\_\_\_\_ (подпись)

\_\_\_\_\_ (инициалы, фамилия)

СОГЛАСОВАНО

Министр строительства Новосибирской области

«\_\_» \_\_\_\_\_ 20\_\_ г.

\_\_\_\_\_ (подпись)

\_\_\_\_\_ (инициалы, фамилия)

\_\_\_\_\_

Приложение 2  
к Порядку передачи жилых помещений в собственность гражданам, пострадавшим от действий застройщиков, не исполнивших свои обязательства по передаче жилых помещений перед гражданами, вложившими денежные средства в строительство многоквартирных домов на территории города Новосибирска

**МЕТОДИКА**  
**определения размера денежных средств, оплачиваемых гражданином**  
**дополнительно за передаваемое жилое помещение**

Расчет размера денежных средств, оплачиваемых гражданином дополнительно за передаваемое жилое помещение, осуществляется по формуле:

$$P = (S1 \times 0,18 \times R) + (S2 \times R),$$

- где: P - размер денежных средств, оплачиваемых гражданином дополнительно за передаваемое жилое помещение, рублей;
- S1 - общая площадь жилого помещения, не превышающая 60 кв. м, кв. м;
- S2 - площадь жилого помещения, превышающая 60 кв. м, кв. м;
- R - размер стоимости одного кв. метра жилого помещения на момент заключения договора с инициатором проекта, рублей.
-

Приложение 3  
к Порядку передачи жилых помещений в собственность гражданам, пострадавшим от действий застройщиков, не исполнивших свои обязательства по передаче жилых помещений перед гражданами, вложившими денежные средства в строительство многоквартирных домов на территории города Новосибирска

### ОБРАЗЕЦ ЗАЯВЛЕНИЯ

Заместителю мэра города Новосибирска – начальнику департамента строительства и архитектуры мэрии города Новосибирска

\_\_\_\_\_ (фамилия, имя, отчество (при наличии))

\_\_\_\_\_ (адрес, номер контактного телефона)

\_\_\_\_\_ (адрес электронной почты (при наличии))

### ЗАЯВЛЕНИЕ

о включении в список граждан, пострадавших от действий застройщиков.

Прошу включить в список граждан, пострадавших от действий застройщиков, \_\_\_\_\_

\_\_\_\_\_ (фамилия, имя, отчество (при наличии) заявителя,

\_\_\_\_\_ данные документа, удостоверяющего личность заявителя,

\_\_\_\_\_ фамилия, имя, отчество (при наличии) представителя заявителя,

\_\_\_\_\_ реквизиты документа, подтверждающего полномочия)

Адрес заявителя: \_\_\_\_\_

Телефон (факс) заявителя: \_\_\_\_\_

Объект долевого строительства: \_\_\_\_\_ (адрес (почтовый или строительный))

\_\_\_\_\_ номер жилого помещения, этажность)

Организация-застройщик, не исполнившая своих обязательств: \_\_\_\_\_

Реквизиты документа, подтверждающего право требования к застройщику, не исполнившему свои обязательства: \_\_\_\_\_

Реквизиты платежных документов, подтверждающих привлечение денежных средств в целях строительства многоквартирного дома: \_\_\_\_\_

Приложения:

\_\_\_\_\_

Настоящим во исполнение требований Федерального закона от 27.07.2006 № 152-ФЗ «О персональных данных» даю согласие на обработку моих персональных данных. Я уведомлен и понимаю, что под обработкой персональных данных подразумевается любое действие (операция) или совокупность действий (операций), совершаемых с использованием средств автоматизации или без использования таких средств с персональными данными, включая сбор, запись, систематизацию, накопление, хранение, уточнение (обновление, изменение), извлечение, использование, передачу (распространение, предоставление, доступ), обезличивание, блокирование, удаление, уничтожение персональных данных.

«\_\_» \_\_\_\_\_ 20\_\_ г.

\_\_\_\_\_ (подпись)

\_\_\_\_\_

# МЭРИЯ ГОРОДА НОВОСИБИРСКА

## ПОСТАНОВЛЕНИЕ

От 26.02.2018

№ 714

### **О предоставлении обществу с ограниченной ответственностью «АЛИС» разрешения на отклонение от предельных параметров разрешенного строительства, реконструкции объектов капитального строительства**

В соответствии со статьей 40 Градостроительного кодекса Российской Федерации, решением Совета депутатов города Новосибирска от 24.06.2009 № 1288 «О Правилах землепользования и застройки города Новосибирска», на основании заключения по результатам публичных слушаний по вопросам предоставления разрешений на отклонение от предельных параметров разрешенного строительства, реконструкции объектов капитального строительства от 23.01.2018, рекомендаций комиссии по подготовке проекта правил землепользования и застройки города Новосибирска о предоставлении и об отказе в предоставлении разрешений на отклонение от предельных параметров разрешенного строительства, реконструкции объектов капитального строительства от 29.01.2018, руководствуясь Уставом города Новосибирска, ПОСТАНОВЛЯЮ:

1. Предоставить обществу с ограниченной ответственностью «АЛИС» разрешение на отклонение от предельных параметров разрешенного строительства реконструкции объектов капитального строительства (на основании заявления в связи с тем, что конфигурация и наличие инженерных сетей являются неблагоприятными для застройки) в части осуществления реконструкции здания со стороны фасада на пересечении ул. Кошурникова и ул. Бориса Богаткова:

в части уменьшения минимального отступа от границ земельного участка, за пределами которого запрещено строительство зданий, строений, сооружений, с кадастровым номером 54:35:014160:4559 площадью 0,6495 га, расположенного по адресу: Российская Федерация, Новосибирская область, город Новосибирск, ул. Бориса Богаткова, 239 (зона делового, общественного и коммерческого назначения (ОД-1), подзона делового, общественного и коммерческого назначения с объектами различной плотности жилой застройки (ОД-1.1)), с 3 м до 1,5 м с северной стороны;

в части уменьшения предельного минимального количества машино-мест для стоянок индивидуальных транспортных средств со 196 машино-мест до 64 машино-мест в границах земельного участка с кадастровым номером 54:35:014160:4559 площадью 0,6495 га, расположенного по адресу: Российская Федерация, Новосибирская область, город Новосибирск, ул. Бориса Богаткова, 239 (зона делового, общественного и коммерческого назначения (ОД-1), подзона делового, общественного и коммерческого назначения с объектами различной плотности жилой застройки (ОД-1.1)).

2. Департаменту строительства и архитектуры мэрии города Новосибирска разместить постановление на официальном сайте города Новосибирска в информационно-телекоммуникационной сети «Интернет».

3. Департаменту информационной политики мэрии города Новосибирска обеспечить опубликование постановления.

4. Контроль за исполнением постановления возложить на заместителя мэра города Новосибирска - начальника департамента строительства и архитектуры мэрии города Новосибирска.

Мэр города Новосибирска

А. Е. Локоть

## МЭРИЯ ГОРОДА НОВОСИБИРСКА

### ПОСТАНОВЛЕНИЕ

От 26.02.2018

№ 715

#### **Об отказе Котовщикову В. А. в предоставлении разрешения на отклонение от предельных параметров разрешенного строительства, реконструкции объектов капитального строительства**

В соответствии со статьей 40 Градостроительного кодекса Российской Федерации, решением Совета депутатов города Новосибирска от 24.06.2009 № 1288 «О Правилах землепользования и застройки города Новосибирска», пунктом 2.13 административного регламента предоставления муниципальной услуги по предоставлению разрешения на отклонение от предельных параметров разрешенного строительства, реконструкции объектов капитального строительства, утвержденного постановлением мэрии города Новосибирска от 10.06.2013 № 5459, на основании заключения по результатам публичных слушаний по вопросам предоставления разрешений на отклонение от предельных параметров разрешенного строительства, реконструкции объектов капитального строительства от 09.02.2018, рекомендаций комиссии по подготовке проекта правил землепользования и застройки города Новосибирска о предоставлении и об отказе в предоставлении разрешений на отклонение от предельных параметров разрешенного строительства, реконструкции объектов капитального строительства от 13.02.2018, руководствуясь Уставом города Новосибирска, ПОСТАНОВЛЯЮ:

1. Отказать Котовщикову В. А. в предоставлении разрешения на отклонение от предельных параметров разрешенного строительства, реконструкции объекта капитального строительства (на основании заявления в связи с фактическим расположением существующего объекта капитального строительства) в части уменьшения минимального отступа от границ земельного участка, за пределами которого запрещено строительство зданий, строений, сооружений, с кадастровым номером 54:35:091275:37 площадью 0,1014 га, расположенного по адресу: Российская Федерация, Новосибирская область, город Новосибирск, ул. Иванова (зона военных и иных режимных объектов и территорий (С-3)), с 3 м до 0 м с юго-западной и юго-восточной сторон в связи с тем, что нарушены требования действующего законодательства: части 1 статьи 48 Градостроительного кодекса Российской Федерации, а именно архитектурно-строительное проектирование осуществляется за пределами границ принадлежащего правообладателю земельного участка.

2. Департаменту строительства и архитектуры мэрии города Новосибирска разместить постановление на официальном сайте города Новосибирска в информационно-телекоммуникационной сети «Интернет».

3. Департаменту информационной политики мэрии города Новосибирска обеспечить опубликование постановления.

4. Контроль за исполнением постановления возложить на заместителя мэра города Новосибирска - начальника департамента строительства и архитектуры мэрии города Новосибирска.

Мэр города Новосибирска

А. Е. Локоть



# МЭРИЯ ГОРОДА НОВОСИБИРСКА

## ПОСТАНОВЛЕНИЕ

От 26.02.2018

№ 716

### **Об отказе обществу с ограниченной ответственностью «Орион» в предоставлении разрешения на отклонение от предельных параметров разрешенного строительства, реконструкции объектов капитального строительства**

В соответствии со статьей 40 Градостроительного кодекса Российской Федерации, решением Совета депутатов города Новосибирска от 24.06.2009 № 1288 «О Правилах землепользования и застройки города Новосибирска», пунктом 2.13 административного регламента предоставления муниципальной услуги по предоставлению разрешения на отклонение от предельных параметров разрешенного строительства, реконструкции объектов капитального строительства, утвержденного постановлением мэрии города Новосибирска от 10.06.2013 № 5459, на основании заключения по результатам публичных слушаний по вопросам предоставления разрешений на отклонение от предельных параметров разрешенного строительства, реконструкции объектов капитального строительства от 09.02.2018, рекомендаций комиссии по подготовке проекта правил землепользования и застройки города Новосибирска о предоставлении и об отказе в предоставлении разрешений на отклонение от предельных параметров разрешенного строительства, реконструкции объектов капитального строительства от 13.02.2018, руководствуясь Уставом города Новосибирска, ПОСТАНОВЛЯЮ:

1. Отказать обществу с ограниченной ответственностью «Орион» в предоставлении разрешения на отклонение от предельных параметров разрешенного строительства, реконструкции объекта капитального строительства (на основании заявления в связи с тем, что конфигурация земельного участка является неблагоприятной для застройки) в части уменьшения минимального отступа от границ земельного участка, за пределами которого запрещено строительство зданий, строений, сооружений, с кадастровым номером 54:35:053085:2940 площадью 0,1195 га, расположенного по адресу: Российская Федерация, Новосибирская область, город Новосибирск, ул. Комсомольская (зона делового, общественного и коммерческого назначения (ОД-1), подзона делового, общественного и коммерческого назначения с объектами различной плотности жилой застройки (ОД-1.1)), с 3 м до 0 м со стороны земельного участка с кадастровым номером 54:35:053085:80 в габаритах объекта капитального строительства в связи с тем, что: отсутствуют обоснования, предусмотренные частью 1 статьи 40 Градостроительного кодекса Российской Федерации, а именно конфигурация земельного участка не является неблагоприятной для застройки;

нарушены требования действующего законодательства: части 1 статьи 48 Градостроительного кодекса Российской Федерации, а именно архитектурно-

строительное проектирование осуществляется за пределами границ принадлежащего правообладателю земельного участка;

не соблюдаются требования пункта 6.11 СП 4.13130 «Системы противопожарной защиты. Ограничение распространения пожара на объектах защиты. Требования к объемно-планировочным и конструктивным решениям», а именно противопожарное расстояние от здания до открытой площадки автостоянки;

не представлен документ, указанный в подпункте 2.10.1 административного регламента, утвержденного постановлением мэрии города Новосибирска от 10.06.2013 № 5459, а именно заключение о соответствии техническим регламентам.

2. Департаменту строительства и архитектуры мэрии города Новосибирска разместить постановление на официальном сайте города Новосибирска в информационно-телекоммуникационной сети «Интернет».

3. Департаменту информационной политики мэрии города Новосибирска обеспечить опубликование постановления.

4. Контроль за исполнением постановления возложить на заместителя мэра города Новосибирска - начальника департамента строительства и архитектуры мэрии города Новосибирска.

Мэр города Новосибирска

А. Е. Локоть

## МЭРИЯ ГОРОДА НОВОСИБИРСКА

### ПОСТАНОВЛЕНИЕ

От 26.02.2018

№ 717

#### **Об отказе обществу с ограниченной ответственностью «НСК-СТРОЙ» в предоставлении разрешения на отклонение от предельных параметров разрешенного строительства, реконструкции объектов капитального строительства**

В соответствии со статьей 40 Градостроительного кодекса Российской Федерации, решением Совета депутатов города Новосибирска от 24.06.2009 № 1288 «О Правилах землепользования и застройки города Новосибирска», пунктом 2.13 административного регламента предоставления муниципальной услуги по предоставлению разрешения на отклонение от предельных параметров разрешенного строительства, реконструкции объектов капитального строительства, утвержденного постановлением мэрии города Новосибирска от 10.06.2013 № 5459, на основании заключения по результатам публичных слушаний по вопросам предоставления разрешений на отклонение от предельных параметров разрешенного строительства, реконструкции объектов капитального строительства от 09.02.2018, рекомендаций комиссии по подготовке проекта правил землепользования и застройки города Новосибирска о предоставлении и об отказе в предоставлении разрешений на отклонение от предельных параметров разрешенного строительства, реконструкции объектов капитального строительства от 13.02.2018, руководствуясь Уставом города Новосибирска, ПОСТАНОВЛЯЮ:

1. Отказать обществу с ограниченной ответственностью «НСК-СТРОЙ» в предоставлении разрешения на отклонение от предельных параметров разрешенного строительства, реконструкции объекта капитального строительства (на основании заявления в связи с тем, что инженерно-геологические характеристики земельного участка являются неблагоприятными для застройки) в части уменьшения минимального процента застройки с 30 % до 6 % в границах земельного участка с кадастровым номером 54:35:061625:38 площадью 2,2100 га, расположенного по адресу: Российская Федерация, Новосибирская область, город Новосибирск, ул. Проточная, 67/1 (зона коммунальных и складских объектов (П-2)) в связи с письменным отказом заявителя от получения разрешения на отклонение от предельных параметров разрешенного строительства, реконструкции объектов капитального строительства.

2. Департаменту строительства и архитектуры мэрии города Новосибирска разместить постановление на официальном сайте города Новосибирска в информационно-телекоммуникационной сети «Интернет».

3. Департаменту информационной политики мэрии города Новосибирска обеспечить опубликование постановления.

4. Контроль за исполнением постановления возложить на заместителя мэра города Новосибирска - начальника департамента строительства и архитектуры мэрии города Новосибирска.

Мэр города Новосибирска

А. Е. Локоть

## МЭРИЯ ГОРОДА НОВОСИБИРСКА

### ПОСТАНОВЛЕНИЕ

От 26.02.2018

№ 718

#### **Об отказе обществу с ограниченной ответственностью «Агротехстрой» в предоставлении разрешения на отклонение от предельных параметров разрешенного строительства, реконструкции объектов капитального строительства**

В соответствии со статьей 40 Градостроительного кодекса Российской Федерации, решением Совета депутатов города Новосибирска от 24.06.2009 № 1288 «О Правилах землепользования и застройки города Новосибирска», пунктом 2.13 административного регламента предоставления муниципальной услуги по предоставлению разрешения на отклонение от предельных параметров разрешенного строительства, реконструкции объектов капитального строительства, утвержденного постановлением мэрии города Новосибирска от 10.06.2013 № 5459, на основании заключения по результатам публичных слушаний по вопросам предоставления разрешений на отклонение от предельных параметров разрешенного строительства, реконструкции объектов капитального строительства от 09.02.2018, рекомендаций комиссии по подготовке проекта правил землепользования и застройки города Новосибирска о предоставлении и об отказе в предоставлении разрешений на отклонение от предельных параметров разрешенного строительства, реконструкции объектов капитального строительства от 13.02.2018, руководствуясь Уставом города Новосибирска, ПОСТАНОВЛЯЮ:

1. Отказать обществу с ограниченной ответственностью «Агротехстрой» в предоставлении разрешения на отклонение от предельных параметров разрешенного строительства, реконструкции объекта капитального строительства (на основании заявления в связи с тем, что конфигурация земельного участка и наличие инженерных сетей являются неблагоприятными для застройки) в части уменьшения минимального процента застройки с 25 % до 10,5 % в границах земельного участка с кадастровым номером 54:35:051165:113 площадью 4,5874 га, расположенного по адресу: Российская Федерация, Новосибирская область, город Новосибирск, ул. Бородина (зона делового, общественного и коммерческого назначения (ОД-1), подзона делового, общественного и коммерческого назначения с объектами различной плотности жилой застройки (ОД-1.1)), в связи с письменным отказом заявителя от получения разрешения на отклонение от предельных параметров разрешенного строительства, реконструкции объектов капитального строительства.

2. Департаменту строительства и архитектуры мэрии города Новосибирска разместить постановление на официальном сайте города Новосибирска в информационно-телекоммуникационной сети «Интернет».

3. Департаменту информационной политики мэрии города Новосибирска обеспечить опубликование постановления.

4. Контроль за исполнением постановления возложить на заместителя мэра города Новосибирска - начальника департамента строительства и архитектуры мэрии города Новосибирска.

Мэр города Новосибирска

А. Е. Локоть

# МЭРИЯ ГОРОДА НОВОСИБИРСКА

## ПОСТАНОВЛЕНИЕ

От 26.02.2018

№ 719

### **О предоставлении закрытому акционерному обществу «Центр РИТМ» разрешения на отклонение от предельных параметров разрешенного строительства, реконструкции объектов капитального строительства**

В соответствии со статьей 40 Градостроительного кодекса Российской Федерации, решением Совета депутатов города Новосибирска от 24.06.2009 № 1288 «О Правилах землепользования и застройки города Новосибирска», на основании заключения по результатам публичных слушаний по вопросам предоставления разрешений на отклонение от предельных параметров разрешенного строительства, реконструкции объектов капитального строительства от 09.02.2018, рекомендаций комиссии по подготовке проекта правил землепользования и застройки города Новосибирска о предоставлении и об отказе в предоставлении разрешений на отклонение от предельных параметров разрешенного строительства, реконструкции объектов капитального строительства от 13.02.2018, руководствуясь Уставом города Новосибирска, ПОСТАНОВЛЯЮ:

1. Предоставить закрытому акционерному обществу «Центр РИТМ» разрешение на отклонение от предельных параметров разрешенного строительства, реконструкции объектов капитального строительства (на основании заявления в связи с наличием зоны санитарной охраны водозабора подземных вод (скважин)) в части уменьшения минимального процента застройки с 40 % до 13 % в границах земельного участка с кадастровым номером 54:35:091045:527 площадью 1,2047 га, расположенного по адресу: Российская Федерация, Новосибирская область, город Новосибирск, ул. Тимакова (зона производственной деятельности (П-1)).

2. Департаменту строительства и архитектуры мэрии города Новосибирска разместить постановление на официальном сайте города Новосибирска в информационно-телекоммуникационной сети «Интернет».

3. Департаменту информационной политики мэрии города Новосибирска обеспечить опубликование постановления.

4. Контроль за исполнением постановления возложить на заместителя мэра города Новосибирска - начальника департамента строительства и архитектуры мэрии города Новосибирска.

Мэр города Новосибирска

А. Е. Локоть

# МЭРИЯ ГОРОДА НОВОСИБИРСКА

## ПОСТАНОВЛЕНИЕ

От 26.02.2018

№ 720

### **О предоставлении обществу с ограниченной ответственностью «ГаммаСтрой» разрешения на отклонение от предельных параметров разрешенного строительства, реконструкции объектов капитального строительства**

В соответствии со статьей 40 Градостроительного кодекса Российской Федерации, решением Совета депутатов города Новосибирска от 24.06.2009 № 1288 «О Правилах землепользования и застройки города Новосибирска», на основании заключения по результатам публичных слушаний по вопросам предоставления разрешений на отклонение от предельных параметров разрешенного строительства, реконструкции объектов капитального строительства от 09.02.2018, рекомендаций комиссии по подготовке проекта правил землепользования и застройки города Новосибирска о предоставлении и об отказе в предоставлении разрешений на отклонение от предельных параметров разрешенного строительства, реконструкции объектов капитального строительства от 13.02.2018, руководствуясь Уставом города Новосибирска, ПОСТАНОВЛЯЮ:

1. Предоставить обществу с ограниченной ответственностью «ГаммаСтрой» разрешение на отклонение от предельных параметров разрешенного строительства, реконструкции объектов капитального строительства (на основании заявления в связи с тем, что конфигурация земельного участка является неблагоприятной для застройки) в части уменьшения минимального процента застройки с 25 % до 11,8 % в границах земельного участка с кадастровым номером 54:35:051181:590 площадью 1,0776 га, расположенного по адресу: Российская Федерация, Новосибирская область, город Новосибирск, ул. Сибиряков-Гвардейцев (зона делового, общественного и коммерческого назначения (ОД-1), подзона делового, общественного и коммерческого назначения с объектами различной плотности жилой застройки (ОД-1.1)).

2. Департаменту строительства и архитектуры мэрии города Новосибирска разместить постановление на официальном сайте города Новосибирска в информационно-телекоммуникационной сети «Интернет».

3. Департаменту информационной политики мэрии города Новосибирска обеспечить опубликование постановления.

4. Контроль за исполнением постановления возложить на заместителя мэра города Новосибирска - начальника департамента строительства и архитектуры мэрии города Новосибирска.

Мэр города Новосибирска

А. Е. Локоть



## МЭРИЯ ГОРОДА НОВОСИБИРСКА

### ПОСТАНОВЛЕНИЕ

От 26.02.2018

№ 721

#### **О предоставлении обществу с ограниченной ответственностью «ДЖЕТ» разрешения на отклонение от предельных параметров разрешенного строительства, реконструкции объектов капитального строительства**

В соответствии со статьей 40 Градостроительного кодекса Российской Федерации, решением Совета депутатов города Новосибирска от 24.06.2009 № 1288 «О Правилах землепользования и застройки города Новосибирска», на основании заключения по результатам публичных слушаний по вопросам предоставления разрешений на отклонение от предельных параметров разрешенного строительства, реконструкции объектов капитального строительства от 09.02.2018, рекомендаций комиссии по подготовке проекта правил землепользования и застройки города Новосибирска о предоставлении и об отказе в предоставлении разрешений на отклонение от предельных параметров разрешенного строительства, реконструкции объектов капитального строительства от 13.02.2018, руководствуясь Уставом города Новосибирска, ПОСТАНОВЛЯЮ:

1. Предоставить обществу с ограниченной ответственностью «ДЖЕТ» разрешение на отклонение от предельных параметров разрешенного строительства, реконструкции объектов капитального строительства (на основании заявления в связи с тем, что конфигурация и инженерно-геологические характеристики земельного участка являются неблагоприятными для застройки) в части уменьшения минимального отступа от границ земельного участка, за пределами которого запрещено строительство зданий, строений, сооружений, с кадастровым номером 54:35:021006:474 площадью 0,1277 га, расположенного по адресу: Российская Федерация, Новосибирская область, город Новосибирск, ул. Железнодорожная (зона делового, общественного и коммерческого назначения (ОД-1), подзона делового, общественного и коммерческого назначения с объектами различной плотности жилой застройки (ОД-1.1)), с 3 м до 0 м со стороны земельного участка с кадастровым номером 54:35:021006:708 в габаритах объекта капитального строительства, с 3 м до 0,8 м со стороны земельного участка с кадастровым номером 54:35:021006:4, с 3 м до 0,5 м со стороны земельного участка с кадастровым номером 54:35:021006:15, с 3 м до 0,9 м со стороны земельного участка с кадастровым номером 54:35:021006:430.

2. Департаменту строительства и архитектуры мэрии города Новосибирска разместить постановление на официальном сайте города Новосибирска в информационно-телекоммуникационной сети «Интернет».

3. Департаменту информационной политики мэрии города Новосибирска обеспечить опубликование постановления.

4. Контроль за исполнением постановления возложить на заместителя мэра города Новосибирска - начальника департамента строительства и архитектуры мэрии города Новосибирска.

Мэр города Новосибирска

А. Е. Локоть

# МЭРИЯ ГОРОДА НОВОСИБИРСКА

## ПОСТАНОВЛЕНИЕ

От 26.02.2018

№ 722

### **О предоставлении Алияну Р. К. разрешения на отклонение от предельных параметров разрешенного строительства, реконструкции объектов капитального строительства**

В соответствии со статьей 40 Градостроительного кодекса Российской Федерации, решением Совета депутатов города Новосибирска от 24.06.2009 № 1288 «О Правилах землепользования и застройки города Новосибирска», на основании заключения по результатам публичных слушаний по вопросам предоставления разрешений на отклонение от предельных параметров разрешенного строительства, реконструкции объектов капитального строительства от 09.02.2018, рекомендаций комиссии по подготовке проекта правил землепользования и застройки города Новосибирска о предоставлении и об отказе в предоставлении разрешений на отклонение от предельных параметров разрешенного строительства, реконструкции объектов капитального строительства от 13.02.2018, руководствуясь Уставом города Новосибирска, ПОСТАНОВЛЯЮ:

1. Предоставить Алияну Р. К. разрешение на отклонение от предельных параметров разрешенного строительства, реконструкции объектов капитального строительства (на основании заявления в связи с тем, что конфигурация земельного участка и наличие охранной зоны инженерных сетей являются неблагоприятными для застройки) в части уменьшения предельного минимального количества машино-мест для стоянок индивидуальных транспортных средств с 23 машино-мест до 12 машино-мест в границах земельного участка с кадастровым номером 54:35:063910:11 площадью 0,2239 га, расположенного по адресу: Российская Федерация, Новосибирская область, город Новосибирск, ул. Троллейная (зона делового, общественного и коммерческого назначения (ОД-1), подзона делового, общественного и коммерческого назначения с объектами пониженной плотности жилой застройки (ОД-1.5)).

2. Департаменту строительства и архитектуры мэрии города Новосибирска разместить постановление на официальном сайте города Новосибирска в информационно-телекоммуникационной сети «Интернет».

3. Департаменту информационной политики мэрии города Новосибирска обеспечить опубликование постановления.

4. Контроль за исполнением постановления возложить на заместителя мэра города Новосибирска - начальника департамента строительства и архитектуры мэрии города Новосибирска.

Мэр города Новосибирска

А. Е. Локоть

# МЭРИЯ ГОРОДА НОВОСИБИРСКА

## ПОСТАНОВЛЕНИЕ

От 26.02.2018

№ 724

### **О предоставлении обществу с ограниченной ответственностью «ТАВ» разрешения на отклонение от предельных параметров разрешенного строительства, реконструкции объектов капитального строительства**

В соответствии со статьей 40 Градостроительного кодекса Российской Федерации, решением Совета депутатов города Новосибирска от 24.06.2009 № 1288 «О Правилах землепользования и застройки города Новосибирска», на основании заключения по результатам публичных слушаний по вопросам предоставления разрешений на отклонение от предельных параметров разрешенного строительства, реконструкции объектов капитального строительства от 09.02.2018, рекомендаций комиссии по подготовке проекта правил землепользования и застройки города Новосибирска о предоставлении и об отказе в предоставлении разрешений на отклонение от предельных параметров разрешенного строительства, реконструкции объектов капитального строительства от 13.02.2018, руководствуясь Уставом города Новосибирска, ПОСТАНОВЛЯЮ:

1. Предоставить обществу с ограниченной ответственностью «ТАВ» разрешение на отклонение от предельных параметров разрешенного строительства, реконструкции объектов капитального строительства (на основании заявления в связи с тем, что наличие инженерных сетей является неблагоприятным для застройки, а также в связи с тем, что часть земельного участка находится в границах красных линий) в части уменьшения минимального процента застройки с 40 % до 12,5 % в границах земельного участка с кадастровым номером 54:35:013810:18 площадью 0,2311 га, расположенного по адресу: Российская Федерация, Новосибирская область, город Новосибирск, ул. Волочаевская (зона делового, общественного и коммерческого назначения (ОД-1), подзона делового, общественного и коммерческого назначения с объектами различной плотности жилой застройки (ОД-1.1)).

2. Департаменту строительства и архитектуры мэрии города Новосибирска разместить постановление на официальном сайте города Новосибирска в информационно-телекоммуникационной сети «Интернет».

3. Департаменту информационной политики мэрии города Новосибирска обеспечить опубликование постановления.

4. Контроль за исполнением постановления возложить на заместителя мэра города Новосибирска - начальника департамента строительства и архитектуры мэрии города Новосибирска.

Мэр города Новосибирска

А. Е. Локоть

## МЭРИЯ ГОРОДА НОВОСИБИРСКА

### ПОСТАНОВЛЕНИЕ

От 26.02.2018

№ 725

**Об отказе Новосибирской областной организации общественно-государственного объединения «Всероссийское физкультурно-спортивное общество «Динамо» в предоставлении разрешения на отклонение от предельных параметров разрешенного строительства, реконструкции объектов капитального строительства**

В соответствии со статьей 40 Градостроительного кодекса Российской Федерации, решением Совета депутатов города Новосибирска от 24.06.2009 № 1288 «О Правилах землепользования и застройки города Новосибирска», пунктом 2.13 административного регламента предоставления муниципальной услуги по предоставлению разрешения на отклонение от предельных параметров разрешенного строительства, реконструкции объектов капитального строительства, утвержденного постановлением мэрии города Новосибирска от 10.06.2013 № 5459, на основании заключения по результатам публичных слушаний по вопросам предоставления разрешений на отклонение от предельных параметров разрешенного строительства, реконструкции объектов капитального строительства от 09.02.2018, рекомендаций комиссии по подготовке проекта правил землепользования и застройки города Новосибирска о предоставлении и об отказе в предоставлении разрешений на отклонение от предельных параметров разрешенного строительства, реконструкции объектов капитального строительства от 13.02.2018, руководствуясь Уставом города Новосибирска, ПОСТАНОВЛЯЮ:

1. Отказать Новосибирской областной организации общественно-государственного объединения «Всероссийское физкультурно-спортивное общество «Динамо» в предоставлении разрешения на отклонение от предельных параметров разрешенного строительства, реконструкции объекта капитального строительства (на основании заявления в связи с тем, что размер земельного участка меньше установленного градостроительным регламентом минимального размера земельного участка) в связи с письменным отказом заявителя от получения разрешения на отклонение от предельных параметров разрешенного строительства, реконструкции объектов капитального строительства:

в части увеличения предельного максимального количества надземных этажей зданий, строений, сооружений для объектов капитального строительства с видом разрешенного использования «многоквартирные среднеэтажные дома» с 8 этажей до 27 этажей в границах земельного участка с кадастровым номером 54:35:101510:5 площадью 0,3077 га, расположенного по адресу: Российская Федерация, Новосибирская область, город Новосибирск, ул. Коммунистическая, 52а (зона делово-

го, общественного и коммерческого назначения (ОД-1), подзона делового, общественного и коммерческого назначения с объектами различной плотности жилой застройки (ОД-1.1));

в части увеличения предельного максимального коэффициента плотности застройки земельного участка для объектов капитального строительства с видом разрешенного использования «многоквартирные среднеэтажные дома» с 2,5 до 4,0 в границах земельного участка с кадастровым номером 54:35:101510:5 площадью 0,3077 га, расположенного по адресу: Российская Федерация, Новосибирская область, город Новосибирск, ул. Коммунистическая, 52а (зона делового, общественного и коммерческого назначения (ОД-1), подзона делового, общественного и коммерческого назначения с объектами различной плотности жилой застройки (ОД-1.1)).

2. Департаменту строительства и архитектуры мэрии города Новосибирска разместить постановление на официальном сайте города Новосибирска в информационно-телекоммуникационной сети «Интернет».

3. Департаменту информационной политики мэрии города Новосибирска обеспечить опубликование постановления.

4. Контроль за исполнением постановления возложить на заместителя мэра города Новосибирска - начальника департамента строительства и архитектуры мэрии города Новосибирска.

Мэр города Новосибирска

А. Е. Локоть

# МЭРИЯ ГОРОДА НОВОСИБИРСКА

## ПОСТАНОВЛЕНИЕ

От 26.02.2018

№ 729

### **О предоставлении муниципальному унитарному предприятию города Новосибирска «Парк культуры и отдыха «Михайловская набережная» разрешения на отклонение от предельных параметров разрешенного строительства, реконструкции объектов капитального строительства**

В соответствии со статьей 40 Градостроительного кодекса Российской Федерации, решением Совета депутатов города Новосибирска от 24.06.2009 № 1288 «О Правилах землепользования и застройки города Новосибирска», на основании заключения по результатам публичных слушаний по вопросам предоставления разрешений на отклонение от предельных параметров разрешенного строительства, реконструкции объектов капитального строительства от 09.02.2018, рекомендаций комиссии по подготовке проекта правил землепользования и застройки города Новосибирска о предоставлении и об отказе в предоставлении разрешений на отклонение от предельных параметров разрешенного строительства, реконструкции объектов капитального строительства от 13.02.2018, руководствуясь Уставом города Новосибирска, ПОСТАНОВЛЯЮ:

1. Предоставить муниципальному унитарному предприятию города Новосибирска «Парк культуры и отдыха «Михайловская набережная» разрешение на отклонение от предельных параметров разрешенного строительства, реконструкции объектов капитального строительства (на основании заявления в связи с тем, что конфигурация земельного участка является неблагоприятной для застройки):

в части увеличения максимального процента застройки с 20 % до 70 % в границах земельного участка с кадастровым номером 54:35:074455:91 площадью 0,0519 га, расположенного по адресу: Российская Федерация, Новосибирская область, город Новосибирск, ул. Большевицкая, 12в (зона озеленения (Р-2));

в части увеличения максимального процента застройки с 20 % до 70 % в границах земельного участка с кадастровым номером 54:35:074455:92 площадью 0,2430 га, расположенного по адресу: Российская Федерация, Новосибирская область, город Новосибирск, ул. Большевицкая, 12б (зона озеленения (Р-2)).

2. Департаменту строительства и архитектуры мэрии города Новосибирска разместить постановление на официальном сайте города Новосибирска в информационно-телекоммуникационной сети «Интернет».

3. Департаменту информационной политики мэрии города Новосибирска обеспечить опубликование постановления.

4. Контроль за исполнением постановления возложить на заместителя мэра города Новосибирска - начальника департамента строительства и архитектуры мэрии города Новосибирска.

Мэр города Новосибирска

А. Е. Локоть



## МЭРИЯ ГОРОДА НОВОСИБИРСКА

### ПОСТАНОВЛЕНИЕ

От 26.02.2018

№ 730

#### **Об определении теплосетевой организации для содержания и обслуживания бесхозного объекта теплоснабжения в Ленинском районе**

В целях организации содержания и обслуживания бесхозного объекта теплоснабжения в Ленинском районе, в соответствии с Федеральными законами от 06.10.2003 № 131-ФЗ «Об общих принципах организации местного самоуправления в Российской Федерации», от 27.07.2010 № 190-ФЗ «О теплоснабжении», постановлением мэрии города Новосибирска от 16.05.2011 № 4074 «Об утверждении Порядка выявления бесхозных недвижимых вещей на территории города Новосибирска и подготовки документов для приобретения права муниципальной собственности города Новосибирска на бесхозные недвижимые вещи», руководствуясь Уставом города Новосибирска, ПОСТАНОВЛЯЮ:

1. Определить акционерное общество «Сибирская энергетическая компания» теплосетевой организацией, осуществляющей содержание и обслуживание бесхозного объекта теплоснабжения в Ленинском районе согласно приложению к настоящему постановлению (далее – объект).

2. Департаменту земельных и имущественных отношений мэрии города Новосибирска осуществить мероприятия по признанию права муниципальной собственности города Новосибирска на объект в порядке, установленном законодательством.

3. Департаменту информационной политики мэрии города Новосибирска обеспечить опубликование постановления.

4. Контроль за исполнением постановления возложить на начальника департамента энергетики, жилищного и коммунального хозяйства города и начальника департамента земельных и имущественных отношений мэрии города Новосибирска.

Мэр города Новосибирска

А. Е. Локоть

Приложение  
к постановлению мэрии  
города Новосибирска  
от 26.02.2018 № 730

**ХАРАКТЕРИСТИКИ  
бесхозяйного объекта теплоснабжения в Ленинском районе**

№ п/п	Наименование	Местоположение	Характеристики	
			протяжен-ность, п. м	диаметр труб, мм
1	2	3	4	5
1	Теплотрасса от оборудования ИТП, расположенного в здании по пер. 2-му Пархоменко, 5 до наружной стены здания общежития по пер. 2-му Пархоменко, 1 и от места врезки в здании по пер. 2-му Пархоменко, 5 до оборудования ИТП, расположенного в здании по пер. 2-му Пархоменко, 7	Российская Федерация, Новосибирская область, город Новосибирск, пер. 2-й Пархоменко, 5	115,0	
1.1	Участок теплотрассы от оборудования ИТП, расположенного в здании по пер. 2-му Пархоменко, 5 до ТК 1	Российская Федерация, Новосибирская область, город Новосибирск, пер. 2-й Пархоменко, 5	30,0	2 ду 100 (Т1, Т2)
1.2	Участок теплотрассы от ТК 1 до ТК 2 по пер. 2-му Пархоменко, 3	Российская Федерация, Новосибирская область, город Новосибирск, пер. 2-й Пархоменко, 3	41,0	2 ду 100 (Т1, Т2)
1.3	Участок теплотрассы от ТК 2 до наружной стены здания общежития по пер. 2-му Пархоменко, 1	Российская Федерация, Новосибирская область, город Новосибирск, пер. 2-й Пархоменко, 1	10,0	2 ду 100 (Т1, Т2)
1.4	Участок теплотрассы от места врезки в здании по пер. 2-му Пархоменко, 5 до ТК 202-24	Российская Федерация, Новосибирская область, город Новосибирск, пер. 2-й Пархоменко, 1	20,0	2 ду 100 (Т1, Т2)
1.5	Участок теплотрассы от ТК 202-24 до оборудования ИТП, расположенного в здании по пер. 2-му Пархоменко, 7	Российская Федерация, Новосибирская область, город Новосибирск, пер. 2-й Пархоменко, 1	14,0	2 ду 100 (Т1, Т2)

## МЭРИЯ ГОРОДА НОВОСИБИРСКА

### ПОСТАНОВЛЕНИЕ

От 26.02.2018

№ 731

#### **Об определении теплосетевой организации для содержания и обслуживания бесхозяйного объекта теплоснабжения в Засельцовском районе**

В целях организации содержания и обслуживания бесхозяйного объекта теплоснабжения в Засельцовском районе, в соответствии с Федеральными законами от 06.10.2003 № 131-ФЗ «Об общих принципах организации местного самоуправления в Российской Федерации», от 27.07.2010 № 190-ФЗ «О теплоснабжении», постановлением мэрии города Новосибирска от 16.05.2011 № 4074 «Об утверждении Порядка выявления бесхозяйных недвижимых вещей на территории города Новосибирска и подготовки документов для приобретения права муниципальной собственности города Новосибирска на бесхозяйные недвижимые вещи», руководствуясь Уставом города Новосибирска, ПОСТАНОВЛЯЮ:

1. Определить акционерное общество «Сибирская энергетическая компания» теплосетевой организацией, осуществляющей содержание и обслуживание бесхозяйного объекта теплоснабжения в Засельцовском районе с характеристиками согласно приложению к настоящему постановлению (далее – объект).

2. Департаменту земельных и имущественных отношений мэрии города Новосибирска осуществить мероприятия по признанию права муниципальной собственности города Новосибирска на объект в порядке, установленном законодательством.

3. Департаменту информационной политики мэрии города Новосибирска обеспечить опубликование постановления.

4. Контроль за исполнением постановления возложить на начальника департамента энергетики, жилищного и коммунального хозяйства города и начальника департамента земельных и имущественных отношений мэрии города Новосибирска.

Мэр города Новосибирска

А. Е. Локоть

Приложение  
к постановлению мэрии  
города Новосибирска  
от 26.02.2018 № 731

**ХАРАКТЕРИСТИКИ  
бесхозяйного объекта теплоснабжения в Засльцовском районе**

№ п/п	Наименование	Местоположение	Характеристики	
			прояженность, п. м	диаметр труб, мм
1	2	3	4	5
1	Теплотрасса от ТК-1152А (УТ-1) по ул. Дуси Ковальчук до ТК-1504-14 (УТ-7) по ул. Нарымской, включающая следующие участки:	Российская Федерация, Новосибирская область, город Новосибирск, ул. Дуси Ковальчук	956	2 Ду 500 (Т1, Т2)
1.1	Теплотрасса от ТК-1152А (УТ-1) по ул. Дуси Ковальчук до ТК-1152 (УТ-1А) по ул. Дуси Ковальчук	Российская Федерация, Новосибирская область, город Новосибирск, ул. Дуси Ковальчук	31	2 Ду 500 (Т1, Т2)
1.2	Теплотрасса от ТК-1152 (УТ-1А) по ул. Дуси Ковальчук до ТК-0502 (УТ-2) по ул. Дуси Ковальчук	Российская Федерация, Новосибирская область, город Новосибирск, ул. Дуси Ковальчук	60	2 Ду 500 (Т1, Т2)
1.3	Теплотрасса от ТК-0502 (УТ-2) по ул. Дуси Ковальчук до ТК-0503 (УТ-2А) по ул. Дуси Ковальчук	Российская Федерация, Новосибирская область, город Новосибирск, ул. Дуси Ковальчук	30	2 Ду 500 (Т1, Т2)
1.4	Теплотрасса от ТК-0503 (УТ-2А) по ул. Дуси Ковальчук до ТК-0504 (УТ-3) по ул. Дуси Ковальчук	Российская Федерация, Новосибирская область, город Новосибирск, ул. Дуси Ковальчук	130	2 Ду 500 (Т1, Т2)
1.5	Теплотрасса от ТК-0504 (УТ-3) по ул. Дуси Ковальчук до ТК-0505 (УТ-4) по ул. Дуси Ковальчук	Российская Федерация, Новосибирская область, город Новосибирск, ул. Дуси Ковальчук	60	2 Ду 500 (Т1, Т2)

1	2	3	4	5
1.6	Теплотрасса от ТК-0505 (УТ-4) по ул. Дуси Ковальчук до ТК-0506 (УТ-5) по ул. Дуси Ковальчук	Российская Федерация, Новосибирская область, город Новосибирск, ул. Дуси Ковальчук	214	2 Ду 500 (Т1, Т2)
1.7	Теплотрасса от ТК-0506 (УТ-5) по ул. Дуси Ковальчук до ТК-0507 (УТ-5А) по ул. Дуси Ковальчук	Российская Федерация, Новосибирская область, город Новосибирск, ул. Дуси Ковальчук	105	2 Ду 500 (Т1, Т2)
1.8	Теплотрасса от ТК-0507 (УТ-5А) по ул. Дуси Ковальчук до ТК-0508 (УТ-6А) по ул. Дуси Ковальчук	Российская Федерация, Новосибирская область, город Новосибирск, ул. Дуси Ковальчук	85	2 Ду 500 (Т1, Т2)
1.9	Теплотрасса от ТК-0508 (УТ-6А) по ул. Дуси Ковальчук до ТК-0509 (УТ-6Б) по ул. Дуси Ковальчук	Российская Федерация, Новосибирская область, город Новосибирск, ул. Дуси Ковальчук	36	2 Ду 500 (Т1, Т2)
1.10	Теплотрасса от ТК-0509 (УТ-6Б) по ул. Дуси Ковальчук до ТК-0510 (УТ-6) по ул. Нарымской	Российская Федерация, Новосибирская область, город Новосибирск, ул. Дуси Ковальчук, ул. Нарымская	158	2 Ду 500 (Т1, Т2)
1.11	Теплотрасса от ТК-0510 (УТ-6) по ул. Нарымской до ТК-1504-14 (УТ-7) по ул. Нарымской	Российская Федерация, Новосибирская область, город Новосибирск, ул. Нарымская	47	2 Ду 500 (Т1, Т2)

## МЭРИЯ ГОРОДА НОВОСИБИРСКА

### ПОСТАНОВЛЕНИЕ

От 26.02.2018

№ 732

**О проекте межевания территории квартала 352.02.02.29 в границах проекта планировки территории, ограниченной улицами Порт-Артурской, Широкой, полосой отвода железной дороги и Толмачевским шоссе, в Ленинском районе**

В целях определения местоположения границ образуемых и изменяемых земельных участков, в соответствии с Градостроительным кодексом Российской Федерации, решением Совета депутатов города Новосибирска от 24.05.2017 № 411 «О Порядке подготовки документации по планировке территории и признании утратившими силу отдельных решений Совета депутатов города Новосибирска», постановлениями мэрии города Новосибирска от 30.10.2015 № 6421 «Об утверждении проекта планировки территории, ограниченной улицами Порт-Артурской, Широкой, полосой отвода железной дороги и Толмачевским шоссе, в Ленинском районе», от 07.11.2017 № 5004 «О подготовке проекта межевания территории квартала 352.02.02.29 в границах проекта планировки территории, ограниченной улицами Порт-Артурской, Широкой, полосой отвода железной дороги и Толмачевским шоссе, в Ленинском районе», руководствуясь Уставом города Новосибирска, ПОСТАНОВЛЯЮ:

1. Утвердить проект межевания территории квартала 352.02.02.29 в границах проекта планировки территории, ограниченной улицами Порт-Артурской, Широкой, полосой отвода железной дороги и Толмачевским шоссе, в Ленинском районе (приложение).

2. Признать утратившим силу постановление мэрии города Новосибирска от 25.11.2016 № 5384 «О проекте межевания территории квартала 352.02.02.29 в границах проекта планировки территории, ограниченной улицами Порт-Артурской, Широкой, полосой отвода железной дороги и Толмачевским шоссе, в Ленинском районе».

3. Департаменту строительства и архитектуры мэрии города Новосибирска разместить постановление на официальном сайте города Новосибирска в информационно-телекоммуникационной сети «Интернет».

4. Департаменту информационной политики мэрии города Новосибирска в течение семи дней со дня издания постановления обеспечить опубликование постановления.

5. Контроль за исполнением постановления возложить на заместителя мэра города Новосибирска – начальника департамента строительства и архитектуры мэрии города Новосибирска.

Мэр города Новосибирска

А. Е. Локоть

Приложение  
к постановлению мэрии  
города Новосибирска  
от 26.02.2018 № 732

**ПРОЕКТ**

**межевания территории квартала 352.02.02.29 в границах проекта планировки территории, ограниченной улицами Порт-Артурской, Широкой, полосой отвода железной дороги и Толмачевским шоссе, в Ленинском районе**

1. Текстовая часть проекта межевания территории (приложение 1).
  2. Чертеж межевания территории (приложение 2).
-

Приложение 1  
к проекту межевания территории квартала 352.02.02.29 в границах проекта планировки территории, ограниченной улицами Порт-Артурской, Широкой, полосою отвода железной дороги и Толмачевским шоссе, в Ленинском районе

**ТЕКСТОВАЯ ЧАСТЬ  
проекта межевания территории**

Условный номер образуемого земельного участка на чертеже межевания территории	Учетный номер кадастрового квартала	Вид разрешенного использования образуемого земельного участка в соответствии с проектом планировки территории	Площадь образуемого земельного участка, га	Адрес земельного участка	Возможный способ образования земельного участка
1	2	3	4	5	6
ЗУ 1	54:35:062535	Многоэтажная жилая застройка (высотная застройка)	4,8743	Российская Федерация, Новосибирская область, город Новосибирск, ул. Титова, 252	Раздел земельного участка с кадастровым номером 54:35:062535:827 с сохранением его в измененных границах
ЗУ 2	54:35:062535	Коммунальное обслуживание	0,0273	Российская Федерация, Новосибирская область, город Новосибирск, ул. Титова, 252а	Раздел земельного участка с кадастровым номером 54:35:062535:827
ЗУ 3	54:35:062535	Коммунальное обслуживание	0,0273	Российская Федерация, Новосибирская область, город Новосибирск, ул. Титова, 252б	Раздел земельного участка с кадастровым номером 54:35:062535:827



## МЭРИЯ ГОРОДА НОВОСИБИРСКА

### ПОСТАНОВЛЕНИЕ

От 26.02.2018

№ 734

#### **Об определении теплосетевой организации для содержания и обслуживания бесхозяйного объекта теплоснабжения в Октябрьском районе**

В целях организации содержания и обслуживания бесхозяйного объекта тепло-снабжения в Октябрьском районе, в соответствии с Федеральными законами от 06.10.2003 № 131-ФЗ «Об общих принципах организации местного самоуправления в Российской Федерации», от 27.07.2010 № 190-ФЗ «О теплоснабжении», постановлением мэрии города Новосибирска от 16.05.2011 № 4074 «Об утверждении Порядка выявления бесхозяйных недвижимых вещей на территории города Новосибирска и подготовки документов для приобретения права муниципальной собственности города Новосибирска на бесхозяйные недвижимые вещи», руководствуясь Уставом города Новосибирска, ПОСТАНОВЛЯЮ:

1. Определить акционерное общество «Сибирская энергетическая компания» теплосетевой организацией, осуществляющей содержание и обслуживание бесхозяйного объекта теплоснабжения в Октябрьском районе с характеристиками согласно приложению к настоящему постановлению (далее – объект).

2. Департаменту земельных и имущественных отношений мэрии города Новосибирска осуществить мероприятия по признанию права муниципальной собственности города Новосибирска на объект в порядке, установленном законодательством.

3. Департаменту информационной политики мэрии города Новосибирска обеспечить опубликование постановления.

4. Контроль за исполнением постановления возложить на начальника департамента энергетики, жилищного и коммунального хозяйства города и начальника департамента земельных и имущественных отношений мэрии города Новосибирска.

Мэр города Новосибирска

А. Е. Локоть

Приложение  
к постановлению мэрии  
города Новосибирска  
от 26.02.2018, № 734

**ХАРАКТЕРИСТИКИ  
бесхозного объекта теплоснабжения в Октябрьском районе города Новосибирска**

№ п/п	Наименование	Местоположение	Характеристики	
			протяженность, п. м	диаметр труб, мм
1	2	3	4	5
1	Теплотрасса от наружной стены жилого дома по ул. Ленинградской, 149 до наружной стены здания Государственного бюджетного учреждения здравоохранения Новосибирской области «Городская клиническая поликлиника № 7» по ул. Автогенной, 71, включающая следующие участки:	Российская Федерация, Новосибирская область, город Новосибирск	92,0	
1.1	Участок теплотрассы от наружной стены жилого дома по ул. Ленинградской, 149 по подвалу жилого дома до места врезки на здание по ул. Автогенной, 71	Российская Федерация, Новосибирская область, город Новосибирск, ул. Ленинградская, 149	4,0	3 ду 80 (Т1, Т2, Т3), ду 70 (В1), ду 50 (Т4)
1.2	Участок теплотрассы от места врезки на здание по ул. Автогенной, 71 до наружной стены жилого дома по ул. Ленинградской, 149	Российская Федерация, Новосибирская область, город Новосибирск, ул. Ленинградская, 149	68,0	2 ду 80 (Т1, Т2), 2 ду 70 (Т3, В1), ду 50 (Т4)

1	2	3	4	5
1.3	Участок теплотрассы от наружной стены жилого дома по ул. Ленинградской, 149 до УТ-1	Российская Федерация, Новосибирская область, город Новосибирск, ул. Автогенная	15,0	2 ду 80 (Т1, Т2), 2 ду 70 (Т3, В1), ду 50 (Т4)
1.4	Участок теплотрассы от УТ-1 до наружной стены здания по ул. Автогенной, 71	Российская Федерация, Новосибирская область, город Новосибирск, ул. Автогенная, 71	5,0	2 ду 80 (Т1, Т2), 2 ду 70 (Т3, В1), ду 50 (Т4)

## МЭРИЯ ГОРОДА НОВОСИБИРСКА

### ПОСТАНОВЛЕНИЕ

От 28.02.2018

№ 768

#### **О проведении в городе Новосибирске спортивного мероприятия «Открытое первенство Советского района, легкоатлетический забег «Весенний полумарафон» в честь 60-летия образования Советского района»**

На основании уведомления общества с ограниченной ответственностью «Раннерс», в соответствии с Федеральными законами от 10.12.1995 № 196-ФЗ «О безопасности дорожного движения», от 06.10.2003 № 131-ФЗ «Об общих принципах организации местного самоуправления в Российской Федерации», от 08.11.2007 № 257-ФЗ «Об автомобильных дорогах и о дорожной деятельности в Российской Федерации и о внесении изменений в отдельные законодательные акты Российской Федерации», постановлением Правительства Новосибирской области от 09.04.2012 № 171-п «О временных ограничениях или прекращении движения транспортных средств по автомобильным дорогам на территории Новосибирской области», постановлением мэра города Новосибирска от 13.12.2007 № 1000 «Об утверждении Порядка рассмотрения уведомлений о проведении массовых культурно-просветительных, театрально-зрелищных, спортивных, рекламных мероприятий и фейерверков в городе Новосибирске», руководствуясь Уставом города Новосибирска, ПОСТАНОВЛЯЮ:

1. Согласовать обществу с ограниченной ответственностью «Раннерс» (далее – организатор) проведение 03.03.2018 с 9.00 до 14.00 час. спортивного мероприятия «Открытое первенство Советского района, легкоатлетический забег «Весенний полумарафон» в честь 60-летия образования Советского района» (далее – полумарафон) по следующему маршруту: здание Технопарка Новосибирского Академгородка, расположенное по адресу: Российская Федерация, Новосибирская область, город Новосибирск, ул. Николаева, 12 (далее – Технопарк) – ул. Николаева – тротуар пр-кта Академика Лаврентьева – ул. Академика Будкера – дорога в сторону коттеджного поселка «Веста» – ул. Инженерная – Технопарк.

2. Департаменту культуры, спорта и молодежной политики мэрии города Новосибирска совместно с администрацией Советского района города Новосибирска оказать содействие организатору в проведении полумарафона.

3. Ввести в период с 10.30 до 14.30 час. 03.03.2018 временное прекращение движения транспортных средств по ул. Николаева, ул. Академика Будкера, ул. Инженерной с обеспечением объезда по автомобильным дорогам общего пользования.

4. Департаменту транспорта и дорожно-благоустроительного комплекса мэрии города Новосибирска:

4.1. Обеспечить временное прекращение движения транспортных средств посредством установки соответствующих дорожных знаков или иных технических

средств организации дорожного движения, предусмотренных Правилами дорожного движения.

4.2. Незамедлительно (в течение 24 часов со дня, следующего за днем официального опубликования постановления) проинформировать о введении временного прекращения движения транспортных средств министерство транспорта и дорожного хозяйства Новосибирской области, направить копию постановления в Управление Государственной инспекции безопасности дорожного движения Главного управления Министерства внутренних дел Российской Федерации по Новосибирской области.

5. Администрации Советского района города Новосибирска обеспечить:

5.1. Перекрытие ул. Николаева, ул. Академика Будкера, ул. Инженерной с помощью специализированной большегрузной техники на период временного прекращения движения транспортных средств, предусмотренного в пункте 3 настоящего постановления.

5.2. Уборку места проведения полумарафона и прилегающих к нему территорий.

6. Департаменту по чрезвычайным ситуациям и мобилизационной работе мэрии города Новосибирска обеспечить готовность необходимых сил и средств на случай возникновения аварийных и чрезвычайных ситуаций во время проведения полумарафона.

7. Предложить:

7.1. Управлению Министерства внутренних дел Российской Федерации по городу Новосибирску оказать содействие организатору в обеспечении общественного порядка и безопасности граждан в месте проведения полумарафона и на прилегающих к нему территориях.

7.2. Управлению Государственной инспекции безопасности дорожного движения Главного управления Министерства внутренних дел Российской Федерации по Новосибирской области оказать содействие департаменту транспорта и дорожно-благоустроительного комплекса мэрии города Новосибирска в обеспечении временного прекращения движения транспортных средств в целях обеспечения безопасности дорожного движения.

8. Комитету мэрии города Новосибирска по взаимодействию с административными органами организовать взаимодействие с Управлением Министерства внутренних дел Российской Федерации по городу Новосибирску, Управлением Государственной инспекции безопасности дорожного движения Главного управления Министерства внутренних дел Российской Федерации по Новосибирской области по вопросам охраны общественного порядка и обеспечения безопасности дорожного движения в период проведения полумарафона.

9. Департаменту информационной политики мэрии города Новосибирска обеспечить:

9.1. Опубликование постановления.

9.2. Информирование жителей города Новосибирска о проведении полумарафона, в том числе информирование пользователей автомобильными дорогами о

причинах и сроках введения временного прекращения движения транспортных средств, о возможных маршрутах объезда (незамедлительно (в течение 24 часов со дня, следующего за днем официального опубликования постановления)) путем размещения информации на официальном сайте города Новосибирска в информационно-телекоммуникационной сети «Интернет» и через средства массовой информации.

10. Контроль за исполнением постановления возложить на главу администрации Советского района города Новосибирска.

Мэр города Новосибирска

А. Е. Локоть

## МЭРИЯ ГОРОДА НОВОСИБИРСКА

### ПОСТАНОВЛЕНИЕ

От 28.02.2018

№ 769

**О внесении изменений в приложение к постановлению мэрии города Новосибирска от 20.12.2012 № 13130 «Об образовании избирательных участков в городе Новосибирске»**

В связи с уточнением данных о границах избирательных участков, участков референдума, руководствуясь Уставом города Новосибирска, ПОСТАНОВЛЯЮ:

1. Внести в приложение к постановлению мэрии города Новосибирска от 20.12.2012 № 13130 «Об образовании избирательных участков в городе Новосибирске» (в редакции постановлений мэрии города Новосибирска от 09.07.2013 № 6494, от 03.02.2014 № 867, от 19.02.2014 № 1356, от 17.03.2014 № 2181, от 25.07.2014 № 6582, от 25.08.2014 № 7560, от 30.06.2015 № 4405, от 29.07.2015 № 4945, от 24.08.2015 № 5350, от 24.06.2016 № 2745, от 27.07.2016 № 3322, от 23.08.2016 № 3832, от 30.06.2017 № 3017, от 28.08.2017 № 4042, от 20.10.2017 № 4768, от 16.11.2017 № 5149, от 20.12.2017 № 5647, от 28.12.2017 № 5816) изменения, изложив границы избирательных участков, участков референдума № 1453, 1455, 1456, 1473, 1487, 1514, 1519, 1531, 1551, 1575, 1576, 1580, 1648, 1658, 1682, 2014, 1716, 1727, 1728, 1758, 1764, 1769, 1806, 1814, 1815, 1821, 1835, 1841, 1844, 1852, 1896, 1930, 1937, 1967, 1982, 1994, 1997, 2006 в редакции приложения к настоящему постановлению.

2. Департаменту информационной политики мэрии города Новосибирска обеспечить опубликование постановления.

3. Контроль за исполнением постановления возложить на первого заместителя мэра города Новосибирска Захарова Г. П.

Мэр города Новосибирска

А. Е. Локоть

**ИЗМЕНЕНИЯ  
В ИЗБИРАТЕЛЬНЫЕ УЧАСТКИ, УЧАСТКИ РЕФЕРЕНДУМА**

**ИЗБИРАТЕЛЬНЫЕ УЧАСТКИ, УЧАСТКИ РЕФЕРЕНДУМА  
НА ТЕРРИТОРИИ ДЗЕРЖИНСКОГО РАЙОНА  
ГОРОДА НОВОСИБИРСКА**

**ИЗБИРАТЕЛЬНЫЙ УЧАСТОК, УЧАСТОК РЕФЕРЕНДУМА № 1453**

*(Место нахождения участковой избирательной комиссии и помещения для голосования – ГБПОУ Новосибирской области «Новосибирский строительно-монтажный колледж», проспект Дзержинского, 1, тел. 278-33-18)*

Границы участка – Улицы: Войкова – четная с № 2 по 16, нечетная с № 1 по 15б; Журинская – четная с № 122 по 140, нечетная с № 123 по 143; Селезнева, № 6, ба, 8; Фрунзе, № 59, 59/1, 71, 71/1, 226, 228, 230, 234; спуск Журинский; переулоч Карьерный Лог; тупик Войкова.

**ИЗБИРАТЕЛЬНЫЙ УЧАСТОК, УЧАСТОК РЕФЕРЕНДУМА № 1455**

*(Место нахождения участковой избирательной комиссии и помещения для голосования – МБОУ города Новосибирска «Средняя общеобразовательная школа № 96 с углубленным изучением английского языка», ул. Фрунзе, 63/1, тел. 278-44-59)*

Границы участка – Улицы: Кошурникова, № 2, 2/1, 4, 6, 8, 10; Селезнева, 24; Фрунзе, № 59/2, 61, 63, 65.

**ИЗБИРАТЕЛЬНЫЙ УЧАСТОК, УЧАСТОК РЕФЕРЕНДУМА № 1456**

*(Место нахождения участковой избирательной комиссии и помещения для голосования – ГБПОУ Новосибирской области «Новосибирский строительно-монтажный колледж», проспект Дзержинского, 1, тел. 278-33-18)*

Границы участка – Проспект Дзержинского, 1/1; улицы: Алейская, № 10, 12, 14, 43; Карамзина, 83б; Селезнева, № 26, 26/1, 28, 32, 36, 38, 40; Планетная, № 30, 55/1, 55/2.



**ИЗБИРАТЕЛЬНЫЙ УЧАСТОК, УЧАСТОК РЕФЕРЕНДУМА № 1473**

*(Место нахождения участковой избирательной комиссии и помещения для голосования – МБОУ города Новосибирска «Средняя общеобразовательная школа № 57», ул. Авиастроителей, 16, тел. 265-05-71, 265-49-40)*

Границы участка – Улицы: Авиастроителей, № 24, 25, 27, нечетная с № 31 по 39; Дениса Давыдова, № 12, 13; Новая Заря, № 9, 11, 14.

**ИЗБИРАТЕЛЬНЫЙ УЧАСТОК, УЧАСТОК РЕФЕРЕНДУМА № 1487**

*(Место нахождения участковой избирательной комиссии и помещения для голосования – МБОУ города Новосибирска «Средняя общеобразовательная школа № 7», ул. Адриена Лежена, 22, тел. 267-68-01, 267-86-10)*

Границы участка – Улицы: Адриена Лежена, 5; Бориса Богаткова, № 254, 256, 258, 260, 260/1, 262, 264.

**ИЗБИРАТЕЛЬНЫЕ УЧАСТКИ, УЧАСТКИ РЕФЕРЕНДУМА  
НА ТЕРРИТОРИИ ЖЕЛЕЗНОДОРОЖНОГО РАЙОНА  
ГОРОДА НОВОСИБИРСКА**

**ИЗБИРАТЕЛЬНЫЙ УЧАСТОК, УЧАСТОК РЕФЕРЕНДУМА № 1514**

*(Место нахождения участковой избирательной комиссии и помещения для голосования – МКОУ города Новосибирска «Специальная (коррекционная) школа-интернат № 37», ул. Саратовская, 24а, тел. 204-73-81)*

Границы участка – Улицы: Астрономическая; Владивостокская; Владимировская, № 15, 15в, 16, 21, 29а, 33, 33а, 35; 2-я Владимировская; Волколакова; Затонная; Курортная; 1-я Лодочная; Майская; Малая Лесная; Ногина – нечетная сторона; Оренбургская; Самарская; Саратовская; 1-я Славгородская; 2-я Славгородская; Сургутская; Тушинская; Хакасская; Удмуртская; Шадринская; переулки: Больничный; Кавказский; Майский; Ногина; Самарский; спуск Ногина; территория Изопропункта.

**ИЗБИРАТЕЛЬНЫЕ УЧАСТКИ, УЧАСТКИ РЕФЕРЕНДУМА  
НА ТЕРРИТОРИИ ЗАЕЛЬЦОВСКОГО РАЙОНА  
ГОРОДА НОВОСИБИРСКА**

**ИЗБИРАТЕЛЬНЫЙ УЧАСТОК, УЧАСТОК РЕФЕРЕНДУМА № 1519**

*(Место нахождения участковой избирательной комиссии и помещения для голосования – МБОУ города Новосибирска «Лицей № 200», ул. Кропоткина, 265, тел. 273-27-39)*

Границы участка – Улица Кропоткина, № 261, 261/1, 261/2, 267, 267/1, 269.

**ИЗБИРАТЕЛЬНЫЙ УЧАСТОК, УЧАСТОК РЕФЕРЕНДУМА № 1531**  
*(Место нахождения участковой избирательной комиссии и помещения для голосования – МБОУ города Новосибирска «Гимназия № 9 имени Героя Российской Федерации Немыткина Михаила Юрьевича»*  
*ул. Калинина, 255, тел. 227-56-58)*

Границы участка – Улицы: Дачная – четная с № 32 по 38; Дуси Ковальчук – нечетная с № 173 по 179/1, 252, 252/1, 260; М. Перевозчикова, № 3, 3/1, 4, 5, 5/1, 7.

**ИЗБИРАТЕЛЬНЫЙ УЧАСТОК, УЧАСТОК РЕФЕРЕНДУМА № 1551**  
*(Место нахождения участковой избирательной комиссии и помещения для голосования – МБОУ города Новосибирска «Средняя общеобразовательная школа № 172», ул. Тимирязева, 81а, тел. 226-45-07)*

Границы участка – Улицы: Дачная – нечетная № 21/2, 21/3, 21/5, с № 23 по 25/4; Тимирязева, № 85, 85/1, 87, 95, 97.

**ИЗБИРАТЕЛЬНЫЙ УЧАСТОК, УЧАСТОК РЕФЕРЕНДУМА № 1575**  
*(Место нахождения участковой избирательной комиссии и помещения для голосования – МБОУ города Новосибирска «Средняя общеобразовательная школа № 51», ул. Охотская, 84, тел. 203-61-75)*

Границы участка – Улицы: Анжерская; Арктическая; Григоровича; Казачинская; Кулундинская; Молдавская; Орловская; Полетная; Просторная; Рентгеновская; Станкевича; Таганрогская; Таманская, Уржумская; Уссурийская; Уфимская; переулки: Орловский; 1-й, 2-й, 3-й Орловский; 1-й, 2-й, 3-й, 4-й Полетный; Таганрогский; 1-й, 2-й Таганрогский; Уссурийский; 1-е Мочищенское шоссе, № 67, 150, 187; Мочищенское шоссе, № 103, 105, 110, 156, 157, 187, 198, 212, 243, 307; территории: СТ «Любитель», СТ «Учитель»; ДНТ «Аэрофлот-2»; СНТ «Северный садовод»; СНТ «Пенсионер»; СНТ «Рассвет», переулки: 1-й, 2-й Георгиевский.

**ИЗБИРАТЕЛЬНЫЙ УЧАСТОК, УЧАСТОК РЕФЕРЕНДУМА № 1576**  
*(Место нахождения участковой избирательной комиссии и помещения для голосования – МБОУ города Новосибирска «Средняя общеобразовательная школа № 51», ул. Охотская, 84, тел. 203-61-75, 203-67-64)*

Границы участка – Улицы: Аносова; Андреевская; 1-я – 4-я Андреевская; Андрея Рублева; Адмиральская; Бородинская; Бессемера; Гвардейская; Георгиевская; Добросельская; Историческая; Кедровая; Корнея Чуковского; Легендарная; Лобачевского; Михайловская; Михаила Михеева; Михаила Врубеля, Николая Шипилова; Охотская; Пензенская; Перспективная; Петровская; Серебряная; Серпуховская; Суворова; Утренняя; Хованская; Юрия Магалифа, Декоративный Питомник; переулок Облепиховый.

### **ИЗБИРАТЕЛЬНЫЙ УЧАСТОК, УЧАСТОК РЕФЕРЕНДУМА № 1580**

*(Место нахождения участковой избирательной комиссии и помещения для голосования – Филиал «Санаторий «Ельцовка» ФГКУ «Санаторно-курортный комплекс «Приволжский» Министерства обороны Российской Федерации, территория Военного санатория, 9, тел. 8-913-013-3653)*

Границы участка – Улицы: Грибная; Заповедная; Парадная; Обские Зори; Осиновая; Ореховая; Фруктовая; переулки: Обские Зори; Ольховый; Плодовый; территории: Вторых Чкаловских дач; Дачи Облисполкома; Дачи УВД; Детского оздоровительного лагеря им. Заслонова; Дома Отдыха СИБВО; Дома Отдыха УВД; санатория «Засельцовский бор»; военного санатория «Ельцовка»; Новосибирского областного госпиталя № 2 ветеранов войн; поселок Засельцовский Бор 1-й, 2-й Жилой; 91-й Перекат; Дачное шоссе; Лесное шоссе; ДНТ «Горняк», СНТ Ельцовка.

### **ИЗБИРАТЕЛЬНЫЕ УЧАСТКИ, УЧАСТКИ РЕФЕРЕНДУМА НА ТЕРРИТОРИИ КИРОВСКОГО РАЙОНА ГОРОДА НОВОСИБИРСКА**

#### **ИЗБИРАТЕЛЬНЫЙ УЧАСТОК, УЧАСТОК РЕФЕРЕНДУМА № 1648**

*(Место нахождения участковой избирательной комиссии и помещения для голосования - МАОУ «Спортивный клуб «Зевс», ул. Stanisлавского, 33)*

Границы участка – Улицы: Костычева – четная, № 74, 74/1, с № 76 до конца, нечетная с № 55 до конца; Немировича-Данченко – четная с № 42 по 60; Серафимовича – четная с № 52 до конца; Станиславского, № 31, 33, 35; Тульская – четная с № 222 по 246, нечетная с № 243 по 289; Успенского - четная с № 2 по 26, нечетная с № 5 по 19а; Архитектурная; 2-я Архитектурная; Блока; переулки: 1-й Немировича-Данченко – четная с № 4 по 14, нечетная с № 1 по 19; 1-й, 2-й Успенского; СНТ «Садовод-ССМ»; ДКСТ «Энергетик сад - 2», СНТ «Энергетик – 1».

#### **ИЗБИРАТЕЛЬНЫЙ УЧАСТОК, УЧАСТОК РЕФЕРЕНДУМА № 1658**

*(Место нахождения участковой избирательной комиссии и помещения для голосования – МАОУ города Новосибирска «Лицей № 176», ул. Новогодняя, 20/2)*

Граница участка – Улицы: Немировича-Данченко, № 132/1, 138, 138/1, 144/1, 146/1, 146/2, 146/3, 148/1, 148/2, нечетная с № 147 по 161; Новогодняя – четная с № 38 по 44, нечетная с № 37 по 57.

**ИЗБИРАТЕЛЬНЫЙ УЧАСТОК, УЧАСТОК РЕФЕРЕНДУМА № 1682**  
*(Место нахождения участковой избирательной комиссии и помещения для голосования – МБОУ города Новосибирска «Средняя общеобразовательная школа № 65», ул. Зорге, 149)*

Границы участка – Улица Петухова – четная с № 130 до 152, кроме № 144.

**ИЗБИРАТЕЛЬНЫЙ УЧАСТОК, УЧАСТОК РЕФЕРЕНДУМА № 2014**  
*(Место нахождения участковой избирательной комиссии и помещения для голосования – автономная некоммерческая организация дополнительного образования частный детский сад «Росинки», дачное некоммерческое товарищество «Белые росы», 42)*

Границы участка – Улицы: Вознесенская; Воскресная; Рубежная; Федора Горячева, кроме № 42/2, 44/2; СНТ «Зеленый мыс»; ДНТ «Белые росы».

**ИЗБИРАТЕЛЬНЫЕ УЧАСТКИ, УЧАСТКИ РЕФЕРЕНДУМА  
НА ТЕРРИТОРИИ ЛЕНИНСКОГО РАЙОНА  
ГОРОДА НОВОСИБИРСКА**

**ИЗБИРАТЕЛЬНЫЙ УЧАСТОК, УЧАСТОК РЕФЕРЕНДУМА № 1716**  
*(Место нахождения участковой избирательной комиссии и помещения для голосования – МАУ города Новосибирска «Центр спортивной подготовки «Заря», ул. Колхидская, 8б, тел. 354-93-87)*

Границы участка – Улица Титова, № 234/1, 236/1, 236/2, 238, 238/2, 240, 240/1, 242, 242/2, 244, 246/1, 250, 253/1, 253/2, 253/3, 266, 272, 274.

**ИЗБИРАТЕЛЬНЫЙ УЧАСТОК, УЧАСТОК РЕФЕРЕНДУМА № 1727**  
*(Место нахождения участковой избирательной комиссии и помещения для голосования – МБОУ города Новосибирска «Средняя общеобразовательная школа № 72», ул. 2-я Чулымская, 111, тел. 353-69-59)*

Границы участка – Улицы: Кабардинская; Литовская; Попова; Проточная; Самотечная; 1-я Чулымская (кроме домов № 112/2, 112/3, 112/5); 2-я, 3-я Чулымская; 1-я Шоссейная; 2-я Шоссейная – нечетная с № 1 по 219, четная с № 2 по 202; 3-я Шоссейная – нечетная с № 1 по 13, четная с № 2 по 24; Ясный Берег; переулки: 1-й, 2-й Чулымский; Шоссейный.

**ИЗБИРАТЕЛЬНЫЙ УЧАСТОК, УЧАСТОК РЕФЕРЕНДУМА № 1728**  
*(Место нахождения участковой избирательной комиссии и помещения для голосования – ООО «Юнисиб», ул. Моторная, 16, тел. 354-90-91)*

Границы участка - Улицы: Болотная; Дальняя; 2-я Дальняя; Моторная; 1-я, 2-я Ракитная; Таежная; 1-я Чулымская, 112/2, 112/3, 112/5; Б. Щукина; Яринская; 1-я Яринская.

### **ИЗБИРАТЕЛЬНЫЙ УЧАСТОК, УЧАСТОК РЕФЕРЕНДУМА № 1758**

*(Место нахождения участковой избирательной комиссии и помещения для голосования - МБОУ города Новосибирска «Средняя общеобразовательная школа № 86», ул. Порт-Артурская, 1а, тел. 341-11-76)*

Границы участка – Улицы: Забалужева, 90; Невельского, № 81, 83, 85, частный сектор - № 8, 8а, 10, 12; Станционная, № 78, 97а, 97б, 97в; Каменогорская; Порт-Артурская; Энергетическая; Березовая; Вишневая; Высоковольтная; Земляничная; Клубничная; Ключевая; Лесная; Малиновая; Новая; Садовая; Смородиновая; Степная; Цветочная; Центральная; переулки: 1-й, 2-й Каменогорский; 1-й – 12-й Порт-Артурский; Клубничный; СНТ «Золотая осень», территория садоводческого товарищества «Золотая осень».

### **ИЗБИРАТЕЛЬНЫЙ УЧАСТОК, УЧАСТОК РЕФЕРЕНДУМА № 1764**

*(Место нахождения участковой избирательной комиссии и помещения для голосования – МБОУ города Новосибирска «Средняя общеобразовательная школа № 175», ул. Титова, 43/2, тел. 352-93-91)*

Границы участка - Улицы: Вертковская, 123, четная с № 112 по 132; Степная – нечетная с № 81 по 127; Троллейная, № 41, 71, четная с № 100 по 124; Гражданская; 2-я Гражданская; Карпинского; 2-я Карпинского; Коммунальная; 2-я Коммунальная; Кирзаводская, № 2, 4, 5, 6, 6/1, 6/2, 8; Красных Партизан; 2-я Красных Партизан; Куйбышева; 2-я Куйбышева; Александры Плотниковой; Пермская; 2-я Пермская; переулки: 1-й – 3-й Пермский; 1-й – 3-й Вертковский.

### **ИЗБИРАТЕЛЬНЫЙ УЧАСТОК, УЧАСТОК РЕФЕРЕНДУМА № 1769**

*(Место нахождения участковой избирательной комиссии и помещения для голосования - МБОУ города Новосибирска «Средняя общеобразовательная школа № 67», ул. Титова, 94, тел. 350-77-94)*

Границы участка - Улицы: Гризодубовой, № 37/1, 37/2, 37/3, 37/4, 40/1, 40/2, нечетная с № 39 по 97, четная с № 42 по 100; Косиора; 2-я Озерная; Озерная - четная с № 66 по 122, нечетная с № 71 по 129; Плахотного – четная, № 80, с № 94 по 158, нечетная, № 97/1, с № 107 по 187; Хасановская, № 35/1, 35/2, 36/1, 36/2, четная с № 38 по 116/1, нечетная с № 37 по 115/1; Янтарная - четная с № 42 по 132, нечетная с № 41 по 117.

### **ИЗБИРАТЕЛЬНЫЙ УЧАСТОК, УЧАСТОК РЕФЕРЕНДУМА № 1806**

*(Место нахождения участковой избирательной комиссии и помещения для голосования - МБОУ МЦ им. А. П. Чехова, пер. 1-й Петропавловский, 10)*

Границы участка - Улицы: Петропавловская, № 2, 10, 10а, 12; Плахотного, № 51/1, 53, 53/1; Троллейная, № 19, 21, 23, 27, 31, 33; Титова, № 48, 50; переулок 1-й Петропавловский, № 3, 5, 6, 8, 12, 14, 16; Городской противотуберкулезный диспансер № 1 (улица Петропавловская, 8).

**ИЗБИРАТЕЛЬНЫЕ УЧАСТКИ, УЧАСТКИ РЕФЕРЕНДУМА  
НА ТЕРРИТОРИИ ОКТЯБРЬСКОГО РАЙОНА  
ГОРОДА НОВОСИБИРСКА**

**ИЗБИРАТЕЛЬНЫЙ УЧАСТОК, УЧАСТОК РЕФЕРЕНДУМА № 1814**  
*(Место нахождения участковой избирательной комиссии и помещения для  
голосования - ГБПОУ НСО «Новосибирский химико-технологический  
колледж им. Д. И. Менделеева», ул. Садовая, 26,  
тел. 266-72-71, 353-12-92)*

Границы участка – Улицы: III Интернационала, № 23, 30; Восход - нечетная с № 5 по 11; Садовая, № 34, 59; Кирова - четная с № 76 по 80; Сакко и Ванцетти - четная, № 40, 42, 44, 46, 48, 52, нечетная, № 31, 31/1, 31/2, 31/3, 31/4; Нижегородская, № 17, 20.

**ИЗБИРАТЕЛЬНЫЙ УЧАСТОК, УЧАСТОК РЕФЕРЕНДУМА № 1815**  
*(Место нахождения участковой избирательной комиссии и помещения для  
голосования – МБОУ ДОД детский дом творчества «Октябрьский»,  
ул. Якушева, 21, тел. 325-27-00)*

Границы участка – Улицы: 9-го Ноября - четная с № 16 по 18, нечетная с № 25 по 33а; Большевицкая - нечетная с № 7 по 43; Восход, № 1, 3; Декабристов - нечетная с № 23 по 53; Зырянская - четная с № 4 по 6а, нечетная с № 5 по 23, с № 27 по 57; Инская - четная с № 8 по 56, нечетная с № 13 по 67; Маковского - четная с № 6 по 26, нечетная с № 3 по 35, Сакко и Ванцетти, № 11, 25; Шевченко, 2, Якушева – четная с № 16/1 по 56, нечетная с № 19 по 25а, 33, 33/1.

**ИЗБИРАТЕЛЬНЫЙ УЧАСТОК, УЧАСТОК РЕФЕРЕНДУМА № 1821**  
*(Место нахождения участковой избирательной комиссии и помещения для  
голосования - МКДОУ «Детский сад № 389 с приоритетным осуществлением  
интеллектуального развития воспитанников», ул. Большевицкая, 106,  
тел. 281-91-03, 8-983-002-9103)*

Границы участка – Улицы: Большевицкая – четная с № 96 по 128, Владимира Заровного.

**ИЗБИРАТЕЛЬНЫЙ УЧАСТОК, УЧАСТОК РЕФЕРЕНДУМА № 1835**  
*(Место нахождения участковой избирательной комиссии и помещения для  
голосования – МБОУ города Новосибирска «Средняя общеобразовательная  
школа № 155», ул. Ключ-Камышенское Плато, 1а, тел. 338-09-43)*

Границы участка – Улица Ключ-Камышенское Плато - четная с № 10 по 24, с № 32 по 66, 84а, 86а, 96, 102, нечетная № 13, с № 33 по 69, 83, 87, 87а, 93, 95, 101, 109.

**ИЗБИРАТЕЛЬНЫЙ УЧАСТОК, УЧАСТОК РЕФЕРЕНДУМА № 1841**  
*(Место нахождения участковой избирательной комиссии и помещения для голосования – МБОУ города Новосибирска «Средняя общеобразовательная школа № 52», ул. Воинская, 3, тел. 260-02-22)*

Границы участка – Улицы: 2-я Воинская – четная с № 2 по 18, нечетная с № 3 по 37; 3-я Воинская; Артиллерийская - четная с № 6 по 54, нечетная с № 1 по 59; Бориса Богаткова - четная с № 158 по 178, нечетная с № 107 по 163; Воинская - четная с № 2 по 40, нечетная с № 3 по 59; Гаранина - четная с № 4 по 18; Гурьевская - четная с № 168 по 186, нечетная, 181; Добролюбова - нечетная с № 165 по 191; Карла Либкнехта - четная с № 6 по 12, с № 34 по 60б, нечетная с № 1 по 77; Красноармейская - четная с № 2а по 16, нечетная с № 5 по 19; Лескова, № 21, 27, с 29 по 31; Пролетарская - четная с № 18 по 82, нечетная с № 21 по 73.

**ИЗБИРАТЕЛЬНЫЙ УЧАСТОК, УЧАСТОК РЕФЕРЕНДУМА № 1844**  
*(Место нахождения участковой избирательной комиссии и помещения для голосования – МБОУ города Новосибирска «Средняя общеобразовательная школа № 16», ул. Добролюбова, 113, тел. 262-54-88, 262-55-61)*

Границы участка – Улицы: Артиллерийская – четная с № 58 по 122а, нечетная с № 63 по 127; Бориса Богаткова - четная с № 98 по 154; Воинская – четная с № 50 по 104; Гурьевская - четная с № 106 по 162, нечетная с № 113 по 173; Далидовича – четная с № 36 по 70, нечетная с № 33 по 71; Добролюбова - нечетная с № 101 по 159; Карла Либкнехта – четная с № 66 по 94, нечетная с № 79 по 123; Короленко – четная с № 28 по 80, нечетная с № 29 по 77; Красноармейская – четная с № 22 по 60а, нечетная с № 23 по 55; Лескова – нечетная с № 113 по 175; Пролетарская – четная с № 88 по 144, 152, нечетная с № 79 по 137.

**ИЗБИРАТЕЛЬНЫЙ УЧАСТОК, УЧАСТОК РЕФЕРЕНДУМА № 1852**  
*(Место нахождения участковой избирательной комиссии и помещения для голосования – МБОУ города Новосибирска «Средняя общеобразовательная школа № 75», ул. Тургенева, 202, тел. 262-15-05)*

Границы участка – Улицы: Грибоедова - четная, № 86, с № 114 по 146; Далидовича - четная с № 142 по 164, нечетная с № 155 по 189; Карла Либкнехта – четная с № 158 по 184, нечетная с № 147 по 167; Коммунарская – нечетная с № 123 по 155; Короленко - четная с № 140 по 172, нечетная с № 131 по 159; Красноармейская - четная с № 132 по 158, нечетная с № 125 по 147; Ленинградская – нечетная с № 141 по 147; Лескова – четная, № 250, 252, 252/1, нечетная с № 235 по 267; Пролетарская - четная с № 170 по 188; Толстого, 205; Тургенева, № 223, 225; Чехова - четная с № 188 по 194; Коммунарский проезд.

### **ИЗБИРАТЕЛЬНЫЙ УЧАСТОК, УЧАСТОК РЕФЕРЕНДУМА № 1896**

*(Место нахождения участковой избирательной комиссии и помещения для голосования - МБОУ города Новосибирска «Средняя общеобразовательная школа № 52», ул. Тополевая, 31, тел. 240-14-14)*

Границы участка – Улицы: Военная – четная, № 12, 18, 46, нечетная, № 3, 7, 9, 9/1, 9/2, 13, 15, 19, 19/1, 23, 29, 31, 33, 35, 37, 41, 43, 45, 47; Малая Красноармейская; Окопная; Покатная; Пролетарская - четная с № 2 по 16, нечетная, № 3, с № 9 по 15; территория Военного Городка, № 51, 56, 57, 58, 95, 96, 428, 429, 437, 469, 770, 771, 772, 773, 774, 1066, 1066/1; переулки: 1-й, 2-й Покатный; Окопный.

### **ИЗБИРАТЕЛЬНЫЕ УЧАСТКИ, УЧАСТКИ РЕФЕРЕНДУМА НА ТЕРРИТОРИИ СОВЕТСКОГО РАЙОНА ГОРОДА НОВОСИБИРСКА**

#### **ИЗБИРАТЕЛЬНЫЙ УЧАСТОК, УЧАСТОК РЕФЕРЕНДУМА № 1930**

*(Место нахождения участковой избирательной комиссии и помещения для голосования – МБОУ города Новосибирска «Средняя общеобразовательная школа № 80», ул. Энгельса, 6, тел. 345-06-31)*

Границы участка – Улицы: Барьерная, № 1, 3; Динамовцев, № 1, 3, 4, 6, 8, 10; Приморская, № 24, 33; Энгельса, № 2, 4.

#### **ИЗБИРАТЕЛЬНЫЙ УЧАСТОК, УЧАСТОК РЕФЕРЕНДУМА № 1937**

*(Место нахождения участковой избирательной комиссии и помещения для голосования – МБОУ города Новосибирска «Средняя общеобразовательная школа № 165», ул. Бердышева, 15, тел. 8-913-013-3039)*

Границы участка – Улицы: Абаканская, кроме № 4, 16, 16а; Алуштинская с № 1 по 30; Барьерная – четная с № 30/1 по 104, нечетная с № 63 по 145; Бердышева - четная с № 6 по 100, нечетная с № 9 по 63; Варшавская, 1, с № 17 по 43; Гончарная; Механизаторов; Молодости - четная с № 68 по 126, нечетная с № 27 по 97; Смежная; Универсальная - четная с № 16 по 118, нечетная с № 23 по 97; Часовая - четная с № 16 по 54, нечетная с № 43 по 91; Энгельса - четная с № 92 по 158, нечетная с № 65 по 109; переулки: Гончарный; 1-й Гончарный; 1-й, 2-й Часовой; территории садоводческих товариществ: «Астра», «Пион», «Светофор», «Сибирская Виктория» («Виктория-1»), «Сибирский кедр» («Кедр»), «Снегири», «Ягодка», «Отважный буревестник».

#### **ИЗБИРАТЕЛЬНЫЙ УЧАСТОК, УЧАСТОК РЕФЕРЕНДУМА № 1967**

*(Место нахождения участковой избирательной комиссии и помещения для голосования – МАОУ города Новосибирска Образовательный центр гимназия № 6 «Горностаи», ул. Вяземская, 4, тел. 306-34-49, 335-65-55)*

Границы участка – Улицы: Демакова, № 1, 6, 8; Кутателадзе; Николаева, 18.



**ИЗБИРАТЕЛЬНЫЕ УЧАСТКИ, УЧАСТКИ РЕФЕРЕНДУМА  
НА ТЕРРИТОРИИ ЦЕНТРАЛЬНОГО РАЙОНА  
ГОРОДА НОВОСИБИРСКА**

**ИЗБИРАТЕЛЬНЫЙ УЧАСТОК, УЧАСТОК РЕФЕРЕНДУМА № 1982**  
*(Место нахождения участковой избирательной комиссии и помещения для голосования – Главное управление благоустройства, озеленения и правового обеспечения мэрии города Новосибирска, ул. Фрунзе, 96, тел. 224-33-96)*

Границы участка – Улицы: Державина, № 42, 44, 46; Журиная № 88, 88а, 92, 96а, 99а; Ломоносова, № 55, 55/5; Ольги Жилиной, № 7а, 10, 21, 23, 31; Потанинская, № 36, 40, 44, 46, 47, 47а, 48, 51, 51а, 53, 53а, 54б, 55, 55а, 56, 56а, 57, 57а, 58а, 59, 59а, 61а, 95; Романова, № 91, 91а, 93а, 95, 95а, 97, 97а, 98а, 99, 99б, 100а, 100г, 100д, 104б, 106а, 106б, 108, 108а, 108б, 110, 112а, 112б; Татарская, № 6, 8; Фрунзе, № 49, 49/1; переулки: Граничный, № 5, 9, 11; Гуляевский, № 3а, 3б, 7, 11, 13, 13а, 15, 17, 19, 27; Потанинский, № 4, 8, 19; Трудовой, № 5, 7, 8, 9, 10; спуски: Романовский Пеший, № 7, 20, 24; Татарский, № 5, 7; Ядринцевский Конный, № 3, 8, 9, 9а, 10, 12, 15, 16, 17, 17а, 18, 19, 21, 23а, 27, 27а.

**ИЗБИРАТЕЛЬНЫЙ УЧАСТОК, УЧАСТОК РЕФЕРЕНДУМА № 1994**  
*(Место нахождения участковой избирательной комиссии и помещения для голосования – МБОУ города Новосибирска «Средняя общеобразовательная школа № 156 с углубленным изучением предметов художественно–эстетического цикла», ул. Гоголя, 35а, тел. 224-75-10)*

Границы участка – Улицы: Демьяна Бедного, № 40, 52, 56, 57, 58, 58а, 60, 63; Кольцова, № 124, 125, 125а, 129, 133; Некрасова, № 43а, 43б, 45, 45а, 45б, 47, 49, 49а, 51, 55, 59, 61; Николая Островского, № 38а, 40, 42, 46, 48, 48а, 50, 50/2, 56, 77, 79, 81, 83, 87; Ольги Жилиной, № 90, 92, 92а, 92б, 93, 93а, 108, 136, 136а, 138; Партизанская, № 23а, 26, 29, 31, 31а, 35а, 40б, 44, 50, 50/2, 54, 54а, 56а, 58; Писарева, № 78а, 80, 80а, 83, 85, 87, 87а, 87/1; Семьи Шамшиных, № 90/5, 94а, 106а.

**ИЗБИРАТЕЛЬНЫЙ УЧАСТОК, УЧАСТОК РЕФЕРЕНДУМА № 1997**  
*(Место нахождения участковой избирательной комиссии и помещения для голосования – МБУ «Центр молодежи «Альтаир», ул. Некрасова, 82, тел. 224-72-52)*

Границы участка – Улицы: Демьяна Бедного, № 62, 64, 66, 68, 68а, 70; Ипподромская, № 47, 49; Кольцова, № 128, 130, 151, 157, 159; Некрасова, № 63, 63/1, 63/2 (стр.), 65, 67, 67а, 69, 82; Николая Островского, № 96, 98, 100, 100б, 102, 104, 106, 108, 110, 110а, 112, 112а, 114, 114а, 116, 118, 120; Писарева, № 82, 88, 88а, 90, 90а, 90б, 92, 92а, 92б, 92в, 125, 125а, 127, 127а, 129, 129а, 131, 133, 133а; Татарская, № 43а, 55, 82а.

**ИЗБИРАТЕЛЬНЫЙ УЧАСТОК, УЧАСТОК РЕФЕРЕНДУМА № 2006**  
*(Место нахождения участковой избирательной комиссии и помещения для голосования – ГБПОУ Новосибирской области «Новосибирский торгово-экономический колледж», ул. Каменская, 68, тел. 224-12-92)*

Границы участка – Улицы: Державина, № 9, 11, 13, 35а, 47, 47/1, 49; Ермака, № 31, 31в, 35, 35а, 38, 40, 40/1, 42а, 44а, 46а; Каменская, № 66, 68; Крылова, № 28/1, 32б, 32в, 34, 34а; Семьи Шамшиных, № 58, 60а, 65, 65а, 67, 69а, 71, 71а; Фрунзе, 23.

---

## МЭРИЯ ГОРОДА НОВОСИБИРСКА

### ПОСТАНОВЛЕНИЕ

От 28.02.2018

№ 770

**О внесении изменений в постановление мэрии города Новосибирска от 19.07.2017 № 3411 «О мероприятиях по реализации приоритетного проекта «Формирование комфортной городской среды» в городе Новосибирске на 2018 – 2022 годы»**

В соответствии с Федеральным законом от 06.10.2003 № 131-ФЗ «Об общих принципах организации местного самоуправления в Российской Федерации», руководствуясь Уставом города Новосибирска, ПОСТАНОВЛЯЮ:

1. Внести в постановление мэрии города Новосибирска от 19.07.2017 № 3411 «О мероприятиях по реализации приоритетного проекта «Формирование комфортной городской среды» в городе Новосибирске на 2018 – 2022 годы» (в редакции постановлений мэрии города Новосибирска от 25.08.2017 № 4013, от 20.11.2017 № 5178, от 29.12.2017 № 5847, от 15.01.2018 № 63, от 25.01.2018 № 235, от 15.02.2018 № 559) следующие изменения:

1.1. В пункте 2.1 слова «2018 и 2019 годах» заменить словами «2019 году».

1.2. В пункте 2.5 приложения 6 слова «2018 и 2019 годах» заменить словами «2019 году».

1.3. В составе общественной комиссии по реализации приоритетного проекта «Формирование комфортной городской среды» в городе Новосибирске на 2018 – 2022 годы приложения 7:

1.3.1. Ввести Радаева Андрея Владимировича – президента Сибирской ассоциации дизайнеров и архитекторов (по согласованию).

1.3.2. Указать должность члена комиссии Салахова Максима Павловича – начальник отдела озеленения Главного управления благоустройства, озеленения и правового обеспечения мэрии города Новосибирска.

1.4. В приложении 8:

1.4.1. В наименовании, пунктах 1.1, 1.2 слова «2018 и 2019 годах» заменить словами «2019 году».

1.4.2. В пункте 2.2 слово «победителя» заменить словом «победителей».

1.4.3. В абзаце третьем пункта 4.5 слова «три общественные территории» заменить словами «одну общественную территорию».

1.4.4. В абзаце втором пункта 4.6 слова «отдает заполненный бюллетень члену счетной комиссии, у которого он получил указанный бюллетень» заменить словами «опускает заполненный бюллетень в ящик для голосования».

1.4.5. Абзац третий пункта 5.12 дополнить словами «(общественной территории, набравшей наибольшее количество голосов участников голосования, присваивается первый номер, далее номера в общем рейтинге распределяются по мере уменьшения количества голосов, отданных за соответствующую территорию)».

1.4.6. В приложениях 1 – 3 к Порядку проведения голосования по отбору общественных территорий города Новосибирска, подлежащих благоустройству в первоочередном порядке в 2018 и 2019 годах в рамках реализации муниципальной программы «Формирование современной городской среды» на 2018 – 2022 годы, слова «2018 и 2019 годах» заменить словами «2019 году».

2. Департаменту информационной политики мэрии города Новосибирска обеспечить опубликование постановления.

3. Контроль за исполнением постановления оставляю за собой.

Мэр города Новосибирска

А. Е. Локоть

# МЭРИЯ ГОРОДА НОВОСИБИРСКА

## ПОСТАНОВЛЕНИЕ

От 28.02.2018

№ 771

**О внесении изменения в пункт 2 постановления мэрии города Новосибирска от 13.02.2018 № 543 «О назначении публичных слушаний по проекту решения Совета депутатов города Новосибирска «О внесении изменений в Генеральный план города Новосибирска, утвержденный решением Совета депутатов города Новосибирска от 26.12.2007 № 824»**

В целях выявления и учета мнения и интересов жителей города Новосибирска по проекту решения Совета депутатов города Новосибирска «О внесении изменений в Генеральный план города Новосибирска, утвержденный решением Совета депутатов города Новосибирска от 26.12.2007 № 824», руководствуясь Градостроительным кодексом Российской Федерации, Уставом города Новосибирска, **ПОСТАНОВЛЯЮ:**

1. Внести в пункт 2 постановления мэрии города Новосибирска от 13.02.2018 № 543 «О назначении публичных слушаний по проекту решения Совета депутатов города Новосибирска «О внесении изменений в Генеральный план города Новосибирска, утвержденный решением Совета депутатов города Новосибирска от 26.12.2007 № 824» изменение, изложив его в следующей редакции:

«2. Провести 02.04.2018 в 11.00 час. публичные слушания по адресу: Российская Федерация, Новосибирская область, город Новосибирск, Красный проспект, 50, кабинет 230.».

2. Департаменту строительства и архитектуры мэрии города Новосибирска разместить постановление и информационное сообщение о проведении публичных слушаний на официальном сайте города Новосибирска в информационно-телекоммуникационной сети «Интернет».

3. Департаменту информационной политики мэрии города Новосибирска обеспечить опубликование постановления и информационного сообщения о проведении публичных слушаний.

4. Контроль за исполнением постановления возложить на заместителя мэра города Новосибирска – начальника департамента строительства и архитектуры мэрии города Новосибирска.

Мэр города Новосибирска

А. Е. Локоть

## МЭРИЯ ГОРОДА НОВОСИБИРСКА

### ПОСТАНОВЛЕНИЕ

От 28.02.2018

№ 772

**О назначении публичных слушаний по проекту постановления мэрии города Новосибирска «О проекте планировки и проектах межевания территории, ограниченной ул. Станиславского, полосой отвода Западно-Сибирской железной дороги, перспективной городской магистралью непрерывного движения, руслом реки Тулы, в Кировском и Ленинском районах»**

В целях выявления и учета мнения и интересов жителей города Новосибирска по проекту постановления мэрии города Новосибирска «О проекте планировки территории, ограниченной ул. Станиславского, полосой отвода Западно-Сибирской железной дороги, перспективной городской магистралью непрерывного движения, руслом реки Тулы, в Кировском и Ленинском районах», в соответствии с Градостроительным кодексом Российской Федерации, Федеральным законом от 06.10.2003 № 131-ФЗ «Об общих принципах организации местного самоуправления в Российской Федерации», решением городского Совета Новосибирска от 25.04.2007 № 562 «О Положении о публичных слушаниях в городе Новосибирске», постановлением мэрии города Новосибирска от 27.12.2016 № 6010 «О подготовке проекта планировки и проектов межевания территории, ограниченной ул. Станиславского, полосой отвода Западно-Сибирской железной дороги, перспективной городской магистралью непрерывного движения, руслом реки Тулы, в Кировском и Ленинском районах», руководствуясь Уставом города Новосибирска, ПОСТАНОВЛЯЮ:

1. Назначить публичные слушания по проекту постановления мэрии города Новосибирска «О проекте планировки и проектах межевания территории, ограниченной ул. Станиславского, полосой отвода Западно-Сибирской железной дороги, перспективной городской магистралью непрерывного движения, руслом реки Тулы, в Кировском и Ленинском районах» (приложение).

2. Провести 16.03.2018 в 11.30 час. публичные слушания по адресу: Российская Федерация, Новосибирская область, город Новосибирск, Красный проспект, 50, кабинет 230.

3. Создать организационный комитет по подготовке и проведению публичных слушаний (далее – организационный комитет) в следующем составе:

Бакулова Екатерина – начальник отдела градостроительной подготовки территорий Главного управления архитектуры и градостроительства мэрии города Новосибирска;  
Ивановна

- |                                   |   |                                                                                                                                                                                               |
|-----------------------------------|---|-----------------------------------------------------------------------------------------------------------------------------------------------------------------------------------------------|
| Галимова Ольга<br>Лингвинстоновна | – | начальник отдела планировки территории города Главного управления архитектуры и градостроительства мэрии города Новосибирска;                                                                 |
| Демченко Татьяна<br>Юрьевна       | – | консультант отдела градостроительной подготовки территорий Главного управления архитектуры и градостроительства мэрии города Новосибирска;                                                    |
| Игнатъева<br>Антонида Ивановна    | – | заместитель начальника Главного управления архитектуры и градостроительства мэрии города Новосибирска;                                                                                        |
| Клемшов Олег<br>Петрович          | – | глава администрации Ленинского района города Новосибирска;                                                                                                                                    |
| Кучинская Ольга<br>Владимировна   | – | главный специалист отдела планировки территории города Главного управления архитектуры и градостроительства мэрии города Новосибирска;                                                        |
| Новокшенов<br>Сергей Михайлович   | – | заместитель начальника управления – начальник отдела территориального планирования управления архитектуры и строительства министерства строительства Новосибирской области (по согласованию); |
| Позднякова Елена<br>Викторовна    | – | заместитель начальника Главного управления архитектуры и градостроительства мэрии города Новосибирска;                                                                                        |
| Прудникова Ксения<br>Андреевна    | – | главный специалист отдела планировки территории города Главного управления архитектуры и градостроительства мэрии города Новосибирска;                                                        |
| Столбов Виталий<br>Николаевич     | – | начальник Главного управления архитектуры и градостроительства мэрии города Новосибирска;                                                                                                     |
| Тимонов Виктор<br>Александрович   | – | заместитель начальника департамента строительства и архитектуры мэрии города Новосибирска – главный архитектор города.                                                                        |

4. Определить местонахождение организационного комитета по адресу: Российская Федерация, Новосибирская область, город Новосибирск, Красный проспект, 50, кабинет 528, почтовый индекс: 630091, адрес электронной почты: ogalimova@admnsk.ru, контактный телефон: 227-54-18.

5. Предложить жителям города Новосибирска не позднее пяти дней до даты проведения публичных слушаний направить в организационный комитет свои предложения по вынесенному на публичные слушания проекту постановления мэрии города Новосибирска «О проекте планировки и проектах межевания территории, ограниченной ул. Станиславского, полосой отвода Западно-Сибирской железной дороги, перспективной городской магистралью непрерывного движения, руслом реки Тулы, в Кировском и Ленинском районах». Предложения по проекту могут быть

представлены в организационный комитет по истечении указанного срока, но не позднее трех дней со дня проведения публичных слушаний, указанные предложения не подлежат анализу экспертами, но могут быть учтены при доработке проекта.

6. Организационному комитету организовать мероприятия, предусмотренные частью 5 статьи 28 Градостроительного кодекса Российской Федерации, для доведения до жителей города информации о проекте планировки и проектах межевания территории, ограниченной ул. Станиславского, полосой отвода Западно-Сибирской железной дороги, перспективной городской магистралью непрерывного движения, руслом реки Тулы, в Кировском и Ленинском районах.

7. Возложить на Столбова Виталия Николаевича, начальника Главного управления архитектуры и градостроительства мэрии города Новосибирска, ответственность за организацию и проведение первого заседания организационного комитета.

8. Департаменту строительства и архитектуры мэрии города Новосибирска разместить постановление и информационное сообщение о проведении публичных слушаний на официальном сайте города Новосибирска в информационно-телекоммуникационной сети «Интернет».

9. Департаменту информационной политики мэрии города Новосибирска обеспечить опубликование постановления и информационного сообщения о проведении публичных слушаний.

10. Контроль за исполнением постановления возложить на заместителя мэра города Новосибирска – начальника департамента строительства и архитектуры мэрии города Новосибирска.

Мэр города Новосибирска

А. Е. Локоть



Приложение  
к постановлению мэрии  
города Новосибирска  
от 28.02.2018 № 772

Проект постановления мэрии  
города Новосибирска

О проекте планировки и проектах межевания территории, ограниченной ул. Станиславского, полосой отвода Западно-Сибирской железной дороги, перспективной городской магистралью непрерывного движения, руслом реки Тулы, в Кировском и Ленинском районах

В целях выделения элементов планировочной структуры, установления параметров планируемого развития элементов планировочной структуры, зон планируемого размещения объектов капитального строительства, в том числе объектов федерального значения, объектов регионального значения, объектов местного значения, определения местоположения границ образуемых и изменяемых земельных участков, с учетом протокола публичных слушаний и заключения о результатах публичных слушаний, в соответствии с Градостроительным кодексом Российской Федерации, решением Совета депутатов города Новосибирска от 24.05.2017 № 411 «О Порядке подготовки документации по планировке территории и признании утратившими силу отдельных решений Совета депутатов города Новосибирска», постановлением мэрии города Новосибирска от 27.12.2016 № 6010 «О подготовке проекта планировки и проектов межевания территории, ограниченной ул. Станиславского, полосой отвода Западно-Сибирской железной дороги, перспективной городской магистралью непрерывного движения, руслом реки Тулы, в Кировском и Ленинском районах», руководствуясь Уставом города Новосибирска, **ПОСТАНОВЛЯЮ:**

1. Утвердить проект планировки территории, ограниченной ул. Станиславского, полосой отвода Западно-Сибирской железной дороги, перспективной городской магистралью непрерывного движения, руслом реки Тулы, в Кировском и Ленинском районах (приложение 1).

2. Утвердить проект межевания территории квартала 031.01.02.05 в границах проекта планировки территории, ограниченной ул. Станиславского, полосой отвода Западно-Сибирской железной дороги, перспективной городской магистралью непрерывного движения, руслом реки Тулы, в Кировском и Ленинском районах (приложение 2).

3. Утвердить проект межевания территории квартала 031.01.06.01 в границах проекта планировки территории, ограниченной ул. Станиславского, полосой отвода Западно-Сибирской железной дороги, перспективной городской магистралью

непрерывного движения, руслом реки Тулы, в Кировском и Ленинском районах (приложение 3).

4. Утвердить проект межевания территории квартала 031.02.01.01 в границах проекта планировки территории, ограниченной ул. Станиславского, полосой отвода Западно-Сибирской железной дороги, перспективной городской магистралью непрерывного движения, руслом реки Тулы, в Кировском и Ленинском районах (приложение 4).

5. Утвердить проект межевания территории квартала 031.02.06.01 в границах проекта планировки территории, ограниченной ул. Станиславского, полосой отвода Западно-Сибирской железной дороги, перспективной городской магистралью непрерывного движения, руслом реки Тулы, в Кировском и Ленинском районах (приложение 5).

6. Утвердить проект межевания территории квартала 031.04.04.02 в границах проекта планировки территории, ограниченной ул. Станиславского, полосой отвода Западно-Сибирской железной дороги, перспективной городской магистралью непрерывного движения, руслом реки Тулы, в Кировском и Ленинском районах (приложение 6).

7. Признать утратившими силу постановления мэрии города Новосибирска:

от 15.08.2012 № 8309 «Об утверждении проекта планировки центральной части Ленинского района»;

от 25.09.2014 № 8472 «Об утверждении проекта планировки центральной части Ленинского района»;

от 27.12.2016 № 5987 «О подготовке проекта межевания территории квартала Щ-1 в границах проекта планировки центральной части Ленинского района».

8. Департаменту строительства и архитектуры мэрии города Новосибирска разместить постановление на официальном сайте города Новосибирска в информационно-телекоммуникационной сети «Интернет».

9. Департаменту информационной политики мэрии города Новосибирска в течение семи дней со дня издания постановления обеспечить опубликование постановления.

10. Контроль за исполнением постановления возложить на заместителя мэра города Новосибирска – начальника департамента строительства и архитектуры мэрии города Новосибирска.

Мэр города Новосибирска

А. Е. Локоть

Приложение 1  
к постановлению мэрии  
города Новосибирска  
от \_\_\_\_\_ № \_\_\_\_\_

**ПРОЕКТ**  
**планировки территории, ограниченной ул. Станиславского, полосой отво-**  
**да Западно-Сибирской железной дороги, перспективной городской**  
**магистралью непрерывного движения, руслом реки Тулы,**  
**в Кировском и Ленинском районах**

1. Чертеж планировки территории с отображением красных линий, границ зон планируемого размещения объектов социально-культурного и коммунально-бытового назначения, иных объектов капитального строительства, границ зон планируемого размещения объектов федерального значения, объектов регионального значения, объектов местного значения (приложение 1).

2. Чертеж планировки территории с отображением линий, обозначающих дороги, улицы, проезды, линии связи, объекты инженерной и транспортной инфраструктуры, проходы к водным объектам общего пользования и их береговым полосам (приложение 2).

3. Положения о размещении объектов капитального строительства федерального, регионального или местного значения, а также о характеристиках планируемого развития территории, в том числе плотности и параметрах застройки территории и характеристиках развития систем социального, транспортного обслуживания и инженерно-технического обеспечения, необходимых для развития территории (приложение 3).

---

Приложение 3  
к проекту планировки территории, ограниченной ул. Станиславского, полосой отвода Западно-Сибирской железной дороги, перспективной городской магистралью непрерывного движения, руслом реки Тулы, в Кировском и Ленинском районах

## **ПОЛОЖЕНИЯ**

**о размещении объектов капитального строительства федерального, регионального и местного значения, характеристиках планируемого развития территории, в том числе плотности и параметрах застройки территории и характеристиках развития систем социального, транспортного обслуживания и инженерно-технического обеспечения, необходимых для развития территории**

### **1. Характеристика современного использования планируемой территории**

Проект планировки территории, ограниченной ул. Станиславского, полосой отвода Западно-Сибирской железной дороги, перспективной городской магистралью непрерывного движения, руслом реки Тулы, в Кировском и Ленинском районах (далее – проект планировки) разработан в отношении территории, ограниченной ул. Станиславского, полосой отвода Западно-Сибирской железной дороги, перспективной городской магистралью непрерывного движения, руслом реки Тулы, в Кировском и Ленинском районах (далее – планируемая территория).

Планируемая территория расположена в Левобережной части города в пределах Ленинского и Кировского районов города Новосибирска и ограничена:

с севера – железнодорожными путями Западно-Сибирской железной дороги;  
с востока – створом перспективной магистральной улицы общегородского значения непрерывного движения (далее – МУНД-1);

с юга – руслом реки Тулы;

с запада – улицей Станиславского.

Значительная часть планируемой территории входит в зону левобережного центрального ядра города, где сконцентрированы объекты торгового и общественно-делового назначения городского уровня, объекты высшего и среднего специального образования. Центральная часть планируемой территории обслуживается действующей линией метрополитена. Функциональное использование планируемой территории – смешанное, преимущественно селитебное. С восточной стороны она граничит с перспективными рекреационными территориями прибрежной части реки Оби.

В центральной части планируемой территории выделяется общественно-планировочное ядро, которое группируется вдоль пр-кта Карла Маркса и площади

им. Карла Маркса, ограничивается ул. Блюхера, ул. Покрышкина, ул. Новогодней, ул. Немировича-Данченко. Расположенный на площади им. Карла Маркса общественный центр левобережья еще не получил своего окончательного оформления и требует дальнейшего развития. В его состав входят торговые кварталы на площади им. Карла Маркса, кварталы учебных комплексов и студенческих городков Новосибирского государственного технического университета и Сибирского университета потребительской кооперации. Здесь же располагается ряд объектов среднего профессионального образования.

Жилая застройка большей части планируемой территории сформирована в период с 1940 по 1980 годы. Она включает малоэтажные дома барачного типа, расположенные в кварталах по ул. Костычева, ул. Степной, ул. Серафимовича, ул. Планировочной; среднеэтажные «сталинские» дома по ул. Станиславского, ул. Титова, ул. Котовского. Основной массив застройки представлен домами первых массовых серий: 5-этажными панельными и кирпичными домами, расположенными в кварталах по ул. Новогодней, ул. Блюхера, ул. Сибиряков-Гвардейцев, ул. Немировича-Данченко, ул. Станиславского, ул. Ватутина, по пр-кта Карла Маркса. Панельные и кирпичные дома 70 - 80-х годов постройки расположены отдельными группами по всей планируемой территории. Современная застройка 1990 - 2000 годов представлена на территории микрорайона Горский. Часть планируемой территории, расположенная со стороны долины реки Тулы, занята индивидуальной жилой застройкой.

Баланс существующего использования планируемой территории приведен в таблице 1.

Таблица 1

Баланс существующего использования планируемой территории

№ п/п	Вид использования	Площадь, га	Процент к итогу
1	2	3	4
1	Используемая часть планируемой территории		
1.1	Жилая застройка, в том числе:	444,78	41,92
1.1.1	Многоквартирная застройка	339,07	31,96
1.1.2	Индивидуальная застройка	105,71	9,96
1.2	Общественно-деловая застройка, в том числе:	145,36	13,7
1.2.1	Объекты делового, общественного и коммерческого назначения	47,95	4,52
1.2.2	Объекты среднего профессионального и высшего образования, научно-исследовательских организаций	48,92	4,61

1	2	3	4
1.2.3	Объекты здравоохранения, социального обеспечения	40,96	3,86
1.2.4	Объекты спортивно-оздоровительного назначения	7,53	0,71
1.3	Производственная застройка	4,83	0,46
1.4	Коммунально-складская застройка	9,0	0,84
1.5	Инженерная и транспортная инфраструктуры, в том числе:	298,45	28,13
1.5.1	Железнодорожный транспорт	10,58	1,0
1.5.2	Улично-дорожная сеть	241,8	22,79
1.5.3	Объекты автомобильного транспорта, общественного транспорта	2,88	0,27
1.5.4	Объекты энергетики, коммунального хозяйства	16,65	1,57
1.5.5	Объекты обслуживания транспорта	26,54	2,5
1.6	Рекреация, озеленение общего пользования	48,21	4,54
1.7	Территории сельскохозяйственного использования	16,14	1,52
	Итого используемой территории:	966,77	91,12
2	Неиспользуемая часть планируемой территории		
2.1	Для перспективного строительства	41,06	3,88
2.2	Муниципальные резервные территории	53,17	5,0
	Итого неиспользуемой территории:	94,23	8,88
	Всего:	1061,0	100,0

## **2. Основные направления градостроительного развития планируемой территории**

### **2.1. Основные положения**

Проект планировки выполнен с целью выделения элементов планировочной структуры планируемой территории, установления характеристик планируемого развития элементов планировочной структуры – микрорайонов и кварталов.

В соответствии с положениями Генерального плана города Новосибирска и принятыми планировочными решениями предусмотрены следующие основные направления развития планируемой территории:

формирование зоны левобережного центрального ядра в границах ул. Блюхера, ул. Новогодней, ул. Покрышкина, площади имени профессора Лыщинского;

преимущественное замещение индивидуальных жилых домов объектами сред-

не- и многоэтажной жилой и общественной застройки;

реконструкция кварталов и участков, занятых домами барачного типа, с их расселением, сносом и замещением объектами современной застройки;

развитие озелененных территорий общего пользования на участках, прилегающих к створу Октябрьского моста, в пойме реки Тулы, развитие пешеходно-бульварной сети;

создание условий для пропуска транзитных потоков по внешнему транспортному полукольцу, образуемому МУНД-1, перспективной магистральной улицей общегородского значения непрерывного движения по пойме реки Тула (далее – МУНД-3), перспективной магистральной улицей общегородского значения непрерывного движения в продолжении ул. Станционной (далее – МУНД-2);

улучшение условий для пропуска транспорта через центральную часть планируемой территории путем развития и реконструкции улично-дорожной сети (далее – УДС), транспортных пересечений;

обеспечение транспортно-пешеходных выходов на прибрежные территории реки Оби и реки Тулы;

учет направлений перспективного развития массовых видов пассажирского транспорта – линий метрополитена, трамвая и скоростного трамвая;

создание транспортно-пересадочных узлов на пересечениях магистральных улиц общегородского значения с линиями внеуличного пассажирского транспорта.

Проектом планировки предусматриваются следующие основные мероприятия по развитию планируемой территории:

завершение формирования общественно-торговых кварталов вокруг площади им. Карла Маркса с формированием пешеходной площади;

развитие общественно-жилой застройки в кварталах 031.01.05.02; 031.02.04.02 с размещением новых объектов общественного назначения;

вывод из жилищного фонда первой линии застройки пр-кта Карла Маркса на участке от ул. Космической до ул. Вагютина с размещением здесь объектов специализированной торговли, офисной недвижимости, арендуемых видов жилья и гостиниц, объектов общественного питания, культурно-досугового назначения либо замещение существующей застройки современными зданиями;

благоустройство и развитие территории учебного комплекса и студенческого городка Новосибирского государственного технического университета в кварталах 031.01.05.01 и 031.02.04.01;

размещение общественной и жилой застройки на бровке и склоновой части «Горского плато» в квартале 031.02.01.01;

завершение формирования застройки склоновой части «Горского плато» с размещением в кварталах 031.01.02.02, 031.01.02.03, 031.01.02.05, 031.01.02.06 жилой и общественной застройки;

размещение со стороны ул. Немировича-Данченко и дамбы Октябрьского моста объектов офисного, гостиничного, спортивно-оздоровительного назначения;

формирование вокруг существующего водоема в квартале 031.02.01.01 благоустроенного парка;

развитие кварталов общественно-жилой застройки 031.01.06.01 и 031.02.02.01 с размещением новых объектов общественного назначения;

размещение среднеэтажной жилой и общественной застройки с объектами социально-культурного и коммунально-бытового назначения в кварталах 031.02.01.02, 031.02.06.02;

размещение со стороны жилого микрорайона по ул. Стартовой объектов городского значения – комплекса кафедрального собора Русской Православной Церкви, объекта высшего образования, гостиницы;

в квартале 031.01.01.01 снос и расселение барачной застройки с размещением объектов нового жилья и социально-культурного и коммунально-бытового назначения, в том числе районного обслуживания – дома детского творчества, объектов физкультурно-оздоровительного назначения;

комплексная реконструкция кварталов 031.04.01.02, 031.04.01.03, 031.04.01.05, 031.04.01.06 с замещением барачной жилой застройки средне- и многоэтажным жильем, развитием и новым строительством объектов дошкольного, начального общего, основного общего и среднего общего образования;

комплексное развитие территории кварталов 031.04.03.01, 031.04.03.02, 031.04.03.03, 031.04.06.01 с замещением индивидуальной жилой застройки объектами новой общественно-жилой застройки и жилыми домами смешанной этажности;

строительство новых объектов дошкольного, начального общего, основного общего и среднего общего образования в кварталах 031.01.01.01, 031.01.01.03, 031.01.01.04, 031.01.02.04, 031.01.03.02, 031.02.01.02, 031.02.05.02, 031.02.06.02, 031.05.02.02, 031.04.02.01, 031.04.03.02, 031.04.03.03, 031.04.06.01, 031.04.04.04;

размещение здания театра в квартале 031.02.04.02;

расширение территории областной клинической больницы;

развитие УДС на продолжении ул. Планировочной и ул. Космической, предусматриваются новые улицы в микрорайоне Горский, пер. 3-м Горском;

развитие участков магистральных улиц районного значения по ул. Выставочной, ул. Путевой, ул. Подгорной;

размещение со стороны магистральных улиц общегородского значения новых объектов городского обслуживания – торгового центра по ул. Немировича-Данченко, высотных комплексов вдоль МУНД-3;

развитие сети улиц местного значения с продлением ул. Костычева, ул. Серафимовича, магистральных улиц районного значения по ул. Вертковской и ул. Римско-Корсакова;

размещение со стороны магистральных улиц общегородского значения ул. Немировича-Данченко, МУНД-1, МУНД-3 высотных общественных комплексов городского значения, торгового комплекса по ул. Ватутина.

Общая площадь жилищного фонда к 2030 году составит 4535,9 тыс. кв. м, в том числе нового строительства - 645,1 тыс. кв. м.



## 2.2. Размещение объектов капитального строительства различного назначения

Комплексная оценка градостроительной ситуации и оснований для развития планируемой территории определяет мероприятия по выявлению территорий преимущественного сохранения и территорий реорганизации сложившейся застройки для:

- нового строительства жилищного фонда;
- нового строительства объектов коммунально-складского, жилищно-коммунального назначения и объектов инженерной инфраструктуры;
- размещения объектов социальной инфраструктуры;
- размещения гаражей и стоянок;
- выделения участков для создания новых объектов природно-рекреационного назначения (парков, скверов, бульваров);
- развития УДС.

С учетом комплексной оценки градостроительной ситуации и оснований для развития планируемой территории разработаны проектные предложения, которые предусматривают:

- размещение объектов в области электро-, тепло-, водоснабжения населения, водоотведения, автомобильных дорог местного значения, объектов физической культуры и массового спорта, образования и иных областей в связи с решением вопросов местного значения города Новосибирска в соответствии с Местными нормативами градостроительного проектирования города Новосибирска;
- размещение объектов здравоохранения в соответствии с Региональными нормативами градостроительного проектирования.

Проектируемый баланс использования планируемой территории приведен в таблице 2.

Таблица 2

Проектируемый баланс использования планируемой территории

№ п/п	Показатель	Площадь, га
1	2	3
1	Общая площадь планируемой территории	1061,00
2	Общественно-деловые зоны, в том числе:	
2.1	Зона объектов делового, общественного и коммерческого назначения, в том числе многоэтажных жилых домов	197,29
2.2	Зона застройки объектами среднего профессионального и высшего образования, научно-исследовательских организаций	39,57

1	2	3
2.3	Зона объектов здравоохранения	45,21
2.4	Зона специализированной общественной застройки	56,91
2.5	Зона объектов дошкольного, начального общего, основного общего и среднего общего образования	66,52
2.6	Зона объектов религиозного назначения	3,40
3	Жилые зоны, в том числе:	
3.1	Зона застройки жилыми домами повышенной этажности	20,54
3.2	Зона застройки многоэтажными жилыми домами	43,86
3.3	Зона застройки жилыми домами смешанной этажности	89,24
3.4	Зона застройки среднеэтажными жилыми домами	55,33
3.5	Зона застройки малоэтажными жилыми домами	1,76
3.6	Зона застройки индивидуальными жилыми домами	27,22
4	Производственные зоны, в том числе:	
4.1	Зона коммунальных и складских объектов	8,77
5	Зоны и территории рекреационного назначения, в том числе:	
5.1	Парки, скверы, бульвары, иные озелененные территории общего пользования	69,79
5.2	Зона объектов благоустройства, отдыха и рекреации	22,82
5.3	Зона объектов культуры и спорта	22,08
6	Зоны инженерной и транспортной инфраструктур, в том числе:	
6.1	Зона объектов инженерной инфраструктуры	16,43
6.2	Зона сооружений и коммуникаций железнодорожного транспорта	6,93
6.3	Зона стоянок для легковых автомобилей	10,72
6.4	Зона сооружений и коммуникаций автомобильного, речного, воздушного транспорта, метрополитена	1,66
6.5	Зона улично-дорожной сети	254,95

### 2.3. Развитие системы транспортного обслуживания

Предусматривается развитие существующих и строительство новых элементов системы транспортного обслуживания планируемой территории. Плотность УДС на расчетный срок планируется в размере 4,9 км/кв. км, что создаст условия для пропуска перспективных транспортных потоков. Предусматривается реконструкция существующих и строительство новых элементов УДС, в частности:

МУНД-1 и МУНД-3, расположенных по границе проекта планировки;

магистральных улиц общегородского значения регулируемого движения I класса по пр-кту Карла Маркса, ул. Ватутина, ул. Широкой, ул. Сибириков-Гвардейцев, ул. Станиславского;

магистральных улиц общегородского значения регулируемого движения II класса по ул. Блюхера, ул. Покрышкина, ул. Новогодней, ул. Котовского, ул. Немировича-Данченко;

магистральных улиц районного значения по ул. Римского-Корсакова, ул. Выставочной (частично), ул. Котовского (частично), ул. Путевой, ул. Подгорной, ул. Новогодней (частично), ул. Вертковской, ул. Геодезической;

улиц местного значения различных категорий.

Общая протяженность УДС на расчетный срок увеличится на 64 % и достигнет 52,21 км, в том числе протяженность магистральных улиц составит 34,33 км. Положение установленных проектом планировки красных линий определяется шириной проезжей части улиц и дорог (таблица 3), шириной коридоров инженерно-технических коммуникаций, тротуаров, полос озеленения.

Показатели проезжей части улиц и дорог представлены в таблице 3.

Таблица 3

Показатели проезжей части улиц и дорог

№ п/п	Категория улиц, дорог	Расчетная скорость движения, км/час	Ширина полосы движения, м	Количество полос движения основной проезжей части в обоих направлениях
1	2	3	4	5
1	Магистральная улица непрерывного движения	100	3,75	6
2	Магистральные улицы общегородского значения регулируемого движения I класса	80	3,5	8 – 6 – 4
3	Магистральные улицы общегородского значения регулируемого движения II класса	80	3,5	8 – 6 – 4
4	Магистральные улицы районного значения	60	3,5	3 – 4
5	Улицы в жилой застройке	40	3,0	2 – 3

За основу решений в части транспортной инфраструктуры принята Генеральная схема развития УДС города Новосибирска.

Проектом планировки учтена необходимость строительства транспортных раз-

вязок. Многоуровневые развязки предусматриваются на всех пересечениях вдоль МУНД-1 и МУНД-3 – полные двухуровневые развязки предусмотрены с магистральными улицами, ведущими в сторону Октябрьского моста и перспективных мостовых переходов через реку Обь, а также на пересечениях с ул. Сибиряков-Гвардейцев, ул. Ватутина, ул. Станиславского. Ввиду сложных условий организации движения для нескольких видов наземного и рельсового транспорта по площади Труда – проезду Энергетиков предусмотрена трехуровневая развязка. Двухуровневые пересечения различной конфигурации использованы в центральной общественной зоне планируемой территории – планируемые здесь путепроводы на пересечениях ул. Блюхера – ул. Котовского, ул. Блюхера – ул. Титова, ул. Новогодней – ул. Немировича-Данченко, а также тоннельный участок на пересечении ул. Сибиряков-Гвардейцев – ул. Новогодней обеспечивают непрерывные режимы для основных направлений движения наземного и легкорельсового транспорта (далее – ЛРТ). Двухуровневые неполные развязки предусмотрены также на пересечениях магистральных улиц общегородского значения I и II класса для пропуска в непрерывном режиме главных потоков. Для выхода на смежные с планируемой территорией ул. Выставочную и ул. Новогоднюю предусматриваются путепроводы с переходом через железнодорожную и автотранспортную магистрали.

Проектом планировки учитывается развитие Ленинской линии метрополитена в западном направлении с размещением станции метрополитена Площадь им. Станиславского, а также перспективной Кировской линии метрополитена глубокого заложения. Трассировка последней от площади им. Карла Маркса возможна в направлении ул. Сибиряков-Гвардейцев либо вдоль ул. Ватутина с размещением новой станции на пересечении с ул. Немировича-Данченко.

Развитие ЛРТ на планируемой территории предусматривает модернизацию существующих линий трамвая для организации участков скоростного движения, размещение новых участков скоростного движения, выполненных на конструктивно обособленном полотне. Сохраняется часть линий трамвая по ул. Вертковской и ул. Блюхера. Выход на перспективный мост через реку Обь предусматривается от линии по ул. Сибиряков-Гвардейцев с трассировкой вдоль набережной реки Тулы.

Развитие троллейбусного сообщения предусмотрено с продлением линии по ул. Станиславского в направлении Кировского района. Ввиду изменения участков УДС в районе площади им. Карла Маркса предусмотрен перенос троллейбусной линии с пр-кта Карла Маркса на ул. Блюхера и ул. Новогоднюю с организацией кругового движения. От площади имени профессора Лыщинского движение направлено по ул. Блюхера, ул. Покрышкина, ул. Новогодней, ул. Немировича-Данченко с выходом к площади имени профессора Лыщинского и выездом на Октябрьский мост.

Развитие автобусного сообщения предусматривается по новым и модернизируемым магистральным улицам общегородского и районного значения: ул. Блюхера, ул. Новогодней, ул. Геодезической, ул. Римского-Корсакова, перспективному продолжению ул. Станиславского в южном направлении, ул. Выставочной в направлении жилого района Лесоперевалка, по ул. Путевой – ул. Подгорной. Движение экс-

пресс-автобусов предусматривается по МУНД-1 и МУНД-3.

Общая протяженность линий пассажирского транспорта всех видов на расчетный срок увеличится на 58 % и достигнет 37,48 км.

Транспортно-пересадочные узлы формируются в местах пересадки между наземными и внеуличными видами пассажирского транспорта. В числе последних выступают железнодорожный транспорт, метрополитен, скоростной трамвай. Транспортно-пересадочные узлы развиваются на площади им. Карла Маркса, в районе станции метрополитена Студенческая, на площади им. Станиславского, площади Труда, на пересечении ул. Немировича-Данченко с ул. Ватутина и ул. Сибиряков-Гвардейцев, в районе платформы пригородных электропоездов «Жилмассив», при выездах на дамбу перспективных мостов через реку Обь.

На планируемой территории формируется сеть пешеходного движения, представленная системой бульваров, тротуарами в пределах УДС, дорожками и тротуарами внутриквартальных территорий, пешеходными площадями при транспортно-пересадочных узлах и объектах массового посещения. Сеть пешеходных улиц и бульваров ориентируется в направлении движения к объектам массового посещения, в первую очередь, – к транспортно-пересадочным узлам. Формируются пешеходные выходы к прибрежным территориям реки Оби и реки Тулы.

Предусматривается развитие многоуровневой системы хранения индивидуального автотранспорта. Выделяются зоны размещения для следующих объектов:

многоуровневые гаражные комплексы городского обслуживания с радиусами доступности до 1500 м в условиях реконструкции;

гаражные комплексы районного обслуживания с радиусами доступности до 150 м и вместимостью до 500 машино-мест.

Автопарковочные комплексы и стоянки местного обслуживания размещаются в пределах земельных участков объектов капитального строительства. В состав проезжей части улиц местного значения включаются дополнительные полосы, используемые для временного хранения автотранспорта. Данные мероприятия позволят организовать на планируемой территории 95,07 тыс. машино-мест на стоянках всех видов, в том числе 44,43 тыс. машино-мест в составе гаражных комплексов. Предусматривается размещение станций технического обслуживания индивидуального транспорта и автозаправочных станций общим объемом 310 постов и 68 заправочных мест соответственно с учетом существующих и частично сохраняемых объектов.

## **2.4. Развитие системы инженерно-технического обеспечения**

### **2.4.1. Общая часть**

В основу разработки предложений по инженерному обеспечению положены исходные данные архитектурно-планировочного раздела проекта планировки, включающие показатели общей площади застройки и численности населения планируемой территории, а также Генерального плана города Новосибирска.

В процессе разработки проектных решений по каждому виду инженерного оборудования определены приросты нагрузок и расходов, а также потребные мощности сооружений и направления трасс трубопроводов.

На данной стадии проектирования для планируемой территории разработаны принципиальные предложения по инженерному обеспечению планируемой территории системами водоснабжения, хозяйственно-бытовой канализации, дождевой канализации, тепло- и электроснабжению, телефонизации и радиификации.

#### **2.4.2. Водоснабжение**

Предусматривается развитие централизованной системы холодного водоснабжения от коммунальных сетей города. Водоснабжение центральной части планируемой территории предусматривается от сетей водопровода I зоны водоснабжения левобережной части города. Водоснабжение части планируемой территории, ограниченной ул. Немировича-Данченко, ул. Магнитогорской, ул. Вагутина, обеспечивается от сетей водопровода II зоны водоснабжения левобережной части города. Схема водопроводных сетей кольцевая. Предусматривается размещение водопровода Д 600 мм по ул. Вагутина от водовода Д 600 мм по ул. Немировича-Данченко до водопровода Д 600 мм возле реки Тулы. Дополнительно прокладывается водопровод Д 300 мм по ул. Немировича-Данченко от водопровода Д 250 мм по ул. Сибиряков-Гвардейцев до водопровода Д 500 мм по ул. Таймырской, вдоль кварталов 031.02.01.01, 031.02.01.02, 031.02.06.02, 031.02.06.01 – Д 300 мм. Предусматривается закольцовка магистральных сетей по ул. Планировочной, ул. Путьевой, ул. Подгорной, ул. Успенской, ул. Тульской трубопроводом Д 300 мм. В местах размещения транспортных сооружений автодорожных развязок предусматривается перекладка участков сетей водоснабжения. В частности перекладываются участки водопровода по ул. Блюхера и ул. Вагутина с размещением в составе планируемых проходных каналов совместно с другими сетями инженерно-технического обеспечения города.

Противопожарный водопровод планируемой территории объединен с хозяйственно-питьевым. Для наружного пожаротушения на водопроводных сетях должны устанавливаться пожарные гидранты.

Водопроводные сети.

Расположение трубопроводов было определено на основании разрабатываемого проекта планировки согласно «СП 42.13330.2016. Свод правил. Градостроительство. Планировка и застройка городских и сельских поселений. Актуализированная редакция. СНиП 2.07.01-89\*».

Проектом планировки принято обеспечение централизованным водоснабжением всех потребителей.

Проектируемая схема водоснабжения предусматривает подачу воды питьевого качества в соответствии с «СанПиН 2.1.4.1074-01. 2.1.4. Питьевая вода и водоснабжение населенных мест. Питьевая вода. Гигиенические требования к качеству воды централизованных систем питьевого водоснабжения. Контроль качества. Гиги-

енические требования к обеспечению безопасности систем горячего водоснабжения. Санитарно-эпидемиологические правила и нормативы).

На проектируемой водопроводной сети устанавливаются водопроводные колодцы и камеры с арматурой для выпуска воздуха, для выделения ремонтных участков, для сброса воды при опорожнении трубопроводов.

Сети водопровода – кольцевого и тупикового типа.

Магистральные водопроводные сети прокладываются подземно в траншее на глубине 3 – 3,5 метра.

Проектируемая система хозяйственно-питьевого водоснабжения предназначена для подачи воды питьевого качества к санитарно-техническим приборам жилых и общественных зданий, полива зеленых насаждений, проездов и противопожарных нужд.

Для циркуляции воды и повышения давления в трубах используются водяные насосы для подъема воды на верхние этажи многоэтажных домов. Установка водяных насосов предусмотрена в индивидуальных тепловых пунктах.

Расстановка пожарных гидрантов на сети должна обеспечить пожаротушение любого здания не менее чем от двух гидрантов.

Трассировка магистральных сетей и диаметр трубопроводов должны быть уточнены на последующих стадиях проектирования.

Нормы удельного водопотребления и расходы воды на хозяйственно-питьевые нужды рассчитаны поквартально.

С целью сокращения потребления свежей воды предусматривается внедрение оборотных и повторно используемых систем водоснабжения.

### **2.4.3. Водоотведение**

Раздел выполнен в соответствии с требованиями СП 32.13330.2012 «Свод правил. Канализация. Наружные сети и сооружения. Актуализированная редакция СНиП 2.04.03-85 (с изменением № 1)», СанПиН 2.2.1/2.1.1.1200-03 «Санитарно-эпидемиологические правила и нормативы. Проектирование, строительство, реконструкция и эксплуатация предприятий, планировка и застройка населенных мест. Санитарно-защитные зоны и санитарная классификация предприятий, сооружений и иных объектов».

Сети самотечной канализации выполняются из гофрированных полиэтиленовых безнапорных труб по требованиям ГОСТ Р 54475-2011 «Национальный стандарт Российской Федерации. Трубы полимерные со структурированной стенкой и фасонные части к ним для систем наружной канализации. Технические условия».

Сети напорной канализации необходимо выполнить из напорных полиэтиленовых труб по требованиям ГОСТ 18599-2001 «Национальный стандарт Российской Федерации. Трубы напорные из полиэтилена. Технические условия».

При производстве работ руководствоваться требованиями и нормами «СП 32.13330.2012. Свод правил. Канализация. Наружные сети и сооружения. Актуализированная редакция СНиП 2.04.03-85 (с изменениями № 1)».

При пересечении проектируемых сетей с существующими подземными коммуникациями все работы вести согласно «СП 45.13330.2017. Свод правил. Земляные сооружения, основания и фундаменты. Актуализированная редакция. СНиП 3.02.01-87», «СП 86.13330.2014. Свод правил. Магистральные трубопроводы. Актуализированная редакция СНиП III-42-80\*».

Для обеспечения комфортной среды проживания населения проектом планировки предлагается обеспечить централизованной системой канализации административно-хозяйственные здания и жилую застройку, расположенные на планируемой территории.

Отвод хозяйственно-бытовых стоков от новых объектов застройки выполняется в существующие коллекторы Д 500 – 2000 мм. Предусматривается вынос магистральных труб за проезжую часть по ул. Ватутина Д 600 – 700 мм, ул. Станиславского – Д 200 мм, замена труб на Д 800 мм по ул. Планировочной, на Д 500 мм по ул. Немировича-Данченко. Запроектирована прокладка труб Д 300 – 500 мм по кварталам 031.04.04.03, 031.04.04.04, 031.04.04.05, 031.04.04.06, 031.04.04.07, 031.04.04.08, 031.03.03.01. Возможна перекладка сетей Д 300 – 1000 мм в местах размещения транспортных сооружений автодорожных развязок.

#### **2.4.4. Теплоснабжения**

Предусматривается развитие централизованной системы теплоснабжения для существующих и проектируемых жилых, административных и общественных зданий. Снабжение предусматривается от существующих источников тепла – теплоэлектроцентраль (далее – ТЭЦ) -2, ТЭЦ-3 и части сохраняемых индивидуальных котельных. Теплоснабжение кварталов сохраняемой застройки предусматривается от существующих центральных тепловых пунктов (далее – ЦТП). В застроенных кварталах с планируемым размещением новых потребителей теплоснабжение предусматривается от существующих ЦТП, подлежащих реконструкции с установкой дополнительного оборудования. В кварталах новой застройки предусматривается строительство новых ЦТП. Для этого от магистральных тепловых сетей выполняются ответвления Д 2 x 150 (2 x 250) мм для подключения проектируемых ЦТП.

Предусмотрена реконструкция участков теплотрасс по ул. Новогодней с увеличением до Д 2 x 400 мм, по ул. Степной и ул. Серафимовича – до Д 2 x 700 мм, по ул. Планировочной, ул. Котовского, ул. Космической – до Д 2 x 800 мм, по ул. Ватутина – до Д 2 x 1000 мм. Новое строительство теплотрасс Д 2 x 400 мм предусмотрено по ул. Пархоменко, ул. Плахотного, ул. Степной. Реконструкция с переходом в проходном канале через проезжую часть ул. Сибиряков-Гвардейцев и ул. Покрышкина предусмотрена для теплотрассы Д 2 x 400 мм. Выносы в проходной канал предусмотрены для участков теплотрасс Д 2 x 400 мм, Д 2 x 700 мм, Д 2 x 1000 мм вдоль ул. Ватутина, участка Д 2 x 500 мм по ул. Блюхера. Выносы также предусмотрены для теплотрасс Д 2x 400 мм по ул. Новогодней и ул. Станиславского, Д 2 x 500 мм по ул. Горской и ул. Немировича-Данченко, Д 2 x 700 мм по ул. Блюхера, Д 2 x 800 мм по ул. Тульской.



Сохраняемая индивидуальная жилая застройка в кварталах 031.04.04.03, 031.04.04.04, 031.04.04.05, 031.04.04.06 обеспечивается теплом от индивидуальных котельных на природном газе. Подключение зданий высотой более 12 этажей к тепловым сетям выполняется по независимой схеме. Размещение новых ЦТП необходимо уточнить на этапе архитектурно-строительного проектирования.

#### **2.4.5. Газоснабжение**

Природный газ планируется использовать на нужды отопления коммунально-бытовых и мелкопромышленных потребителей, приготовление пищи в жилых домах не выше 10 этажей. Система газоснабжения принята смешанная, состоящая из кольцевых и тупиковых газопроводов. Проектируемые газопроводы высокого давления подключаются к существующей газораспределительной сети города. На расчетный срок в кварталах 031.01.05.02, 031.02.04.02, 031.01.03.03, 031.03.03.01, 031.03.03.02, 031.03.03.03, 031.03.04.01, 031.04.06.02 предусматривается перевод существующих многоквартирных жилых домов со снабжения сжиженным углеводородным газом (далее – СУГ) на природный газ. На месте резервуаров СУГ размещаются газорегуляторные пункты (далее – ГРП) и выполняется прокладка газопроводов для подключения к городским сетям. Также предусматривается:

размещение новых ГРП в кварталах жилой застройки;

прокладка газопроводов высокого давления по ул. Плехановой, ул. Новогодней, ул. Космической;

строительство подземных газопроводов высокого давления соответствующей протяженности Д 150 мм – 750 м, Д 100 мм – 500 м, Д 80 мм – 1200 м, Д 50 мм – 800 м;

строительство подземного и надземного газопроводов низкого давления Д < 100 мм общей протяженностью 5500 м.

#### **2.4.6. Электроснабжение**

При разработке проектных предложений по электроснабжению новой застройки в границах проекта планировки были использованы нормативные показатели, рекомендуемые Инструкцией по проектированию городских электрических сетей – РД 34.20.185-94, СП 31-110-2003 «Проектирование и монтаж электроустановок жилых и общественных зданий».

В проекте планировки на перспективу учитывалось, что 100 % новой жилой застройки будет оборудовано электроплитами.

В связи с перегрузкой существующих подстанций (далее – ПС) -110 кВ, расположенных на планируемой территории, а также для обеспечения прироста перспективной нагрузки в размере 23,87 МВт, проектом планировки предлагается реконструкция ПС с увеличением мощности установленного оборудования. Предусматривается вынос воздушных линий (далее – ВЛ) 110 кВ (К-19/20) в кабельные линии соответствующего класса напряжения на следующих участках: по ул. Рим-

ского-Корсакова – ул. Ватутина, по ул. Вертковской от ул. Римского-Корсакова до ПС «Кировская», по ул. Немировича-Данченко от ул. Станиславского до ул. Римского-Корсакова. Новые кабельные линии (далее – КЛ) 110 кВ размещаются в створе перечисленных улиц.

Для равномерного распределения электроэнергии на планируемой территории предусматривается использование существующих распределительных подстанций (далее – РП) и постройка новых РП-10 кВ, размещенных в центре перспективных нагрузок в кварталах 031.01.02.04, 031.02.01.02, 031.05.02.02, 031.04.03.03. Питание новых РП-10 кВ предусматривается по КЛ-10 кВ от ПС «Кировская» и ПС «Горская» по двум взаиморезервируемым линиям, прокладываемым в траншеях или кабельных каналах на расстоянии не менее 2 м друг от друга кабелями из сшитого полиэтилена. При технической возможности предлагается произвести ревизию и реконструкцию существующих РП-10 кВ для увеличения пропускной способности, а также кабельных линий, питающих РП-10 кВ, с увеличением сечения питающего кабеля. Предусматривается размещение новых тепловых подстанций (далее – ТП) ТП 10/0,4кВт-2х1000 кВА количеством порядка 35 шт. Количество, тип, мощность и места размещения новых РП и ТП уточняются на этапах архитектурно-строительного проектирования.

#### **2.4.7. Связь и информатизация**

Существующие линейные сооружения связи (линии связи, контейнер-аппараты с технологическим оборудованием связи), попадающие в зону застройки, подлежат переносу с размещением вдоль существующих и проектируемых улиц.

#### **2.4.8. Дождевая канализация**

В проекте планировки организация поверхностного водоотвода принята при помощи развитой ливневой сети. Запроектированная система водостоков проложена по проектируемым улицам и проездам по направлениям максимальных уклонов рельефа.

Открытые водостоки представляют собой придорожные водоотводные лотки, расположенные по краям проезжей части, которые собирают поверхностный сток и отводят его в дождеприемные колодцы закрытой водосточной ливневой сети.

Проектом планировки предусматриваются мероприятия по организации рельефа и развитию системы ливневой канализации на всей планируемой территории. Общий характер рельефа позволяет обеспечить естественный сток поверхностных вод в направлении реки Оби и реки Тулы. Отвод с застроенных кварталов осуществляется на отметки УДС по открытым лоткам проезжей части либо непосредственно в систему ливневой канализации. Вертикальная планировка предусматривается с преимущественным сохранением отметок действующих магистральных улиц. Длина свободного пробега поверхностных вод по УДС ограничена 150 - 200 м. Перед проведением планировки на участках застройки

должны предусматриваться мероприятия по снятию и сохранению существующего плодородного слоя почвы для его последующего использования при озеленении планируемой территории.

Предусматривается развитие закрытой системы ливневой канализации для отвода дождевых, талых и поливомоечных стоков с селитебных и коммунальных территорий. На планируемой территории сформировано три площади стока. Организация выпусков предусмотрена в открытые водоемы реки Оби и реки Тулы с использованием очистных сооружений закрытого типа общим количеством 5 шт. и общей пропускной способностью 21,8 куб. м/сек. Степень очистки стоков должна соответствовать предельно допустимой концентрации водоемов рыбохозяйственного и хозяйственно-бытового назначения. Часть стока отводится в существующий коллектор Д 2500 мм, расположенный по ул. Широкой.

В связи с размещением в долине реки Тулы МУНД-3 предусматривается спрямление части речного русла. Параллельно МУНД-3 размещается открытый канал с укрепленными откосами, водопропускными трубами (тоннелями) под транспортными сооружениями перспективных автодорожных развязок, благоустроенной набережной, обустроенными местами сброса очищенных стоков ливневой канализации.

Охрана окружающей среды.

Неорганизованный поверхностный сток загрязняет речное пространство. Фильтрация из негерметичных септиков и слив поверхностных вод на поверхность земли – основные источники загрязнения почв и грунтовых вод.

К мероприятиям, исключаящим загрязнение поверхностного стока промышленными загрязнениями, относятся:

локализация на промплощадках загрязняющих выбросов через дымовые трубы и системы вентиляции;

устройство автономных систем канализации на территориях коммунально-складских объектов, локальная очистка от всех специфических для этих объектов загрязнений и сброс в водоприемники и городские системы ливневой канализации в очищенном виде (при необходимости). Локальные системы промливневой канализации должны принимать весь сток с территории коммунально-складских объектов, не допуская его на жилую застройку, улицы и дороги;

запрет вывозки загрязненного снега на сельские свалки. Он должен либо складироваться на месте, либо через снеготаялки проходить очистку на очистных сооружениях при коммунально-складских объектах.

Мероприятия по инженерной подготовке планируемой территории направлены не только на создание более благоприятных условий для строительства и эксплуатации сооружений, но и являются важнейшими природоохранными мероприятиями, позволяющими обеспечить нормальные экологические условия в городе.

Строительство ливневой сети с последующей очисткой стока и вертикальная планировка планируемой территории обеспечат организованный отвод и очистку поверхностных вод и исключат загрязнение водоемов.

Очистка поверхностного стока.

Очистка поверхностного стока производится на очистных сооружениях закрытого типа.

В проекте планировки предусмотрена очистка наиболее загрязненной части поверхностного стока на очистных сооружениях, устраиваемых на устьевых участках коллекторов ливневой канализации перед выпуском в водоемы.

Очистные сооружения поверхностного стока представляют собой комплекс емкостных сооружений, заглубленных ниже поверхности земли. Очистные сооружения предназначены для очистки от плавающего мусора, взвешенных частиц и масел нефтепродуктов. Задержка плавающего мусора производится съёмными мусороулавливающими решетками. В состав очистных сооружений входят пескоилоуловители, нефтеуловители и сорбционные фильтры доочистки.

Пескоилоуловители предназначены для улавливания и сбора песка, взвешенных, плавающих веществ.

Принцип действия пескоилоуловителя основан на гравитации: сточная вода поступает в приемный отсек установки, где происходит частичное снижение ее скорости. Затем в рабочей части уловителя по мере движения воды скорость течения снижается до такой степени, что взвешенные вещества, находящиеся в воде, начинают осаждаться на дно отделителя. Скопившийся на дне уловителя осадок удаляется через стоки для откачки осадка. Частично освобожденная от взвешенных веществ вода проходит дополнительную очистку на тонкослойных фильтрующих блоках.

Нефтеуловители (нефтеуловители) представляют собой оборудование полной заводской готовности, предназначенное для улавливания и сбора нефтепродуктов из поверхностных (дождевых) и производственных сточных вод. Нефтеуловитель эффективно устраняет нефтепродукты из сточных вод. Степень очистки по нефтепродуктам – до 0,3 мг/л, а по взвешенным веществам – до 12 мг/л. Вода, подающаяся на очистку в нефтеуловитель, должна иметь следующие параметры: содержание взвешенных веществ не более 200 мг/литр, нефтепродуктов – не более 100 - 120 мг/литр. Эти параметры обеспечивает установленный перед нефтеуловителем пескоилоуловитель.

В отстойниках принята система двухступенчатой очистки. Опыт проектирования аналогичных очистных сооружений показывает, что принятая система очистки обеспечивает эффект очистки от взвешенных веществ и нефтепродуктов на 95 %. Более подробно эффект очистки в зависимости от исходных данных по загрязнению поверхностного стока должен быть определен на дальнейших стадиях проектирования.

Принятая конструкция очистного сооружения обеспечивает очистку поверхностного стока до предельно допустимых концентраций рыбохозяйственного водоема.

## **2.5. Мероприятия по защите планируемой территории от воздействия опасных геологических процессов, чрезвычайных ситуаций природного и техногенного характера**

К возможным опасным геологическим процессам, способным оказать негативное влияние на объекты капитального строительства планируемой территории, относятся:

подтопление грунтовыми и поверхностными водами на территориях, прилегающих к пойме реки Оби и реки Тулы;

водная эрозия склонов «Горского плато», речных долин и водотоков;

просадочные свойства и пучение грунтов на отдельных участках.

На придолинных территориях протекающих рек подземные конструкции зданий и сооружений могут испытывать воздействие грунтовых вод. Для обеспечения требуемой нормы осушения при размещении жилой и общественно-деловой застройки здесь может потребоваться проведение мероприятий по защите от воздействия грунтовых вод либо подъему проектных отметок рельефа.

Для предотвращения водной эрозии склонов «Горского плато» и возможных оползневых явлений должны предусматриваться основные мероприятия:

регулирование стока поверхностных вод с помощью вертикальной планировки территории и устройства системы поверхностного водоотвода;

предотвращение попадания поверхностного стока с водораздельных территорий на защищаемые склоны;

предотвращение инфильтрации воды в грунт путем оборудования всей застроенной территории системой ливневой канализации;

агролесомелиорация склонов с высадкой крупномерных деревьев, кустарника, многолетних трав;

комплексное благоустройство склонов.

Комплексное благоустройство предусматривается также для прирусловой части реки Тулы с устройством спрямленного участка русла вдоль МУНД-3.

Застраиваемые кварталы обеспечиваются кольцевыми участками городского водопровода, оборудованными пожарными гидрантами. Вся планируемая территория входит в зону обслуживания существующих и планируемых к размещению служб экстренного реагирования города:

подстанции скорой медицинской помощи (ул. Троллейная, 29);

пожарных частей, расположенных на смежных с планируемой территориях, № 6 (ул. Широкая, 36) и № 9 (ул. Сибиряков-Гвардейцев, 52).

На планируемой территории отсутствуют потенциально опасные объекты. Часть планируемой территории попадает в зону возможного поражения ТЭЦ-2 – пожаровзрывоопасного объекта. Жилая застройка планируемой территории расположена с разрывом не менее 500 м от данного объекта с наветренной стороны, на более высоких отметках рельефа. На указанном объекте должны быть разработаны варианты возможных производственных аварий, установлены

масштабы возможных последствий, планы их ликвидации, локализации поражения, эвакуации населения.

Часть планируемой территории в районе ул. Станиславского от пл. Труда до ул. Плахотного и подножье склона «Горского плато» попадает в зону возможного катастрофического паводка реки Оби. Уровни паводка затрагивают существующую и планируемую застройку в минимальной степени. Участки возможного затопления находятся в непосредственной транспортно-пешеходной доступности расположенных рядом незатапливаемых территорий, что позволит в случае необходимости оперативно организовать эвакуацию населения на вышележащие отметки рельефа.

### **3. Положения о размещении объектов капитального строительства федерального, регионального и местного значения**

#### **3.1. Размещение объектов капитального строительства федерального значения**

Существующие и строящиеся на планируемой территории объекты капитального строительства федерального значения на расчетный срок сохраняются. Для размещения проезжей части и элементов поперечного профиля магистральной улицы районного значения, планируемой вдоль железнодорожных путей по ул. Путевой и ул. Подгорной, может потребоваться резервирование около 3,5 га территории, используемой открытым акционерным обществом «Российские железные дороги».

#### **3.2. Размещение объектов капитального строительства регионального значения**

На расчетный срок предусматривается:

расширение территории областного государственного учреждения здравоохранения «Государственная Новосибирская областная клиническая больница»; строительство поликлиник в кварталах 031.03.01.01, 031.04.01.04.

Другие существующие на планируемой территории объекты капитального строительства регионального значения на расчетный срок сохраняются. Размещение новых объектов не предусмотрено.

#### **3.3. Размещение объектов капитального строительства местного значения**

На расчетный срок на планируемой территории предусматривается реконструкция с увеличением вместимости следующих объектов образования:

муниципального бюджетного общеобразовательного учреждения города Новосибирска «Средняя общеобразовательной школы № 27» – с расширением до 700 мест;

муниципального бюджетного общеобразовательного учреждения города Ново-

сибирска «Средняя общеобразовательной школы № 94» – с расширением до 935 мест;

муниципального бюджетного общеобразовательного учреждения города Новосибирска «Средняя общеобразовательной школы № 171» – с расширением до 1000 мест;

муниципального бюджетного общеобразовательного учреждения города Новосибирска «Средняя общеобразовательной школы № 210» – с расширением до 1000 мест;

муниципального казенного дошкольного образовательного учреждения города Новосибирска «Детский сад № 15 общеразвивающего вида с приоритетным осуществлением физического развития детей» по пер. 4-му Римского-Корсакова, 14 – с расширением до 190 мест;

муниципального казенного дошкольного образовательного учреждения города Новосибирска «Детский сад № 15 общеразвивающего вида с приоритетным осуществлением физического развития детей» по ул. Вертковской, 8/3 – с расширением до 190 мест.

На расчетный срок предусматривается размещение и строительство новых объектов общего среднего и дошкольного образования соответствующей расчетной вместимости:

общеобразовательной организации на 600 мест в квартале 031.02.01.02;

общеобразовательной организации I ступени обучения на 366 мест в квартале 031.01.01.01;

общеобразовательной организации на 725 мест в квартале 031.01.01.04;

общеобразовательной организации на 500 мест в квартале 031.01.02.04;

общеобразовательной организации на 550 мест в квартале 031.01.03.02;

общеобразовательной организации на 900 мест в квартале 031.04.03.02;

общеобразовательной организации на 730 мест в квартале 031.05.02.02;

общеобразовательной организации на 600 мест в квартале 031.02.06.02;

дошкольной образовательной организации на 161 место в квартале 031.02.01.02;

дошкольной образовательной организации на 85 мест в квартале 031.01.01.03;

дошкольной образовательной организации на 345 мест в квартале 031.01.01.04;

дошкольной образовательной организации на 120 мест в квартале 031.01.02.03;

дошкольной образовательной организации на 150 мест в квартале 031.01.02.05;

дошкольной образовательной организации на 115 мест в квартале 031.04.01.01;

дошкольной образовательной организации на 105 мест в квартале 031.04.01.03;

дошкольной образовательной организации на 75 мест в квартале 031.04.02.01;

дошкольной образовательной организации на 125 мест в квартале 031.04.03.01;

дошкольной образовательной организации на 110 мест в квартале 031.04.03.03;

дошкольной образовательной организации на 160 мест в квартале 031.04.04.04;

дошкольной образовательной организации на 165 мест в квартале 031.04.06.01;

дошкольной образовательной организации на 150 мест в квартале 031.05.02.01;

дошкольной образовательной организации на 150 мест в квартале 031.02.05.02;

дошкольной образовательной организации на 142 места в квартале 031.02.06.02.

На расчетный срок предусматривается строительство организаций дополнительного образования:

домов детского творчества в кварталах 031.01.01.01, 031.03.04.01;  
детской школы искусств в квартале 031.04.03.02.

На расчетный срок предусматривается размещение и строительство объектов физкультурно-оздоровительного назначения в кварталах 031.02.01.01, 031.01.01.01, 031.01.02.06, 031.03.03.02, 031.04.02.01, 031.01.02.04, 031.02.06.01, 031.03.03.01, 031.04.02.01.

На расчетный срок предусматривается размещение и строительство объектов культуры городского значения:

музея им. А. И. Покрышкина в квартале 031.03.01.01.

На расчетный срок предусматривается размещение новых объектов озеленения общего пользования:

парка с благоустроенным водоемом в квартале 031.02.01.01;  
зоны активного отдыха с благоустроенным водоемом в квартале 031.04.05.02;  
сквера в квартале 031.03.01.01;  
сквера с благоустроенной набережной вдоль русла реки Тулы;  
городских бульваров по ул. Вертковской, ул. Серафимовича, ул. Горской;  
местной сети бульваров и скверов на внутриквартальных территориях.

На расчетный срок предусматривается реконструкция существующих и строительство новых объектов УДС соответствующей протяженности в пределах установленных проектом планировки красных линий:

строительство участка МУНД-3 (2,25 км) с транспортными развязками в двух уровнях – в составе «Юго-Западного транзита города Новосибирска»;

строительство участка МУНД-1 (4,32 км) с транспортными развязками в двух уровнях;

расширение проезжей части участка магистральной улицы общегородского значения регулируемого движения I класса на дамбе Октябрьского моста (0,33 км);

расширение проезжей части участка магистральной улицы общегородского значения регулируемого движения I класса с устройством на разделительной полосе обособленного полотна скоростного трамвая, строительством транспортных развязок, в том числе в двух уровнях по ул. Сибиряков-Гвардейцев (от ул. Покрышкина до МУНД-3 – 1,21 км);

устройство разделительной полосы шириной 2 м на участках магистральных улиц общегородского значения регулируемого движения I класса по ул. Ватутина (от ул. Новогодняя до МУНД-1 – 1,32 км), ул. Станиславского (от пл. Труда до ул. Немировича-Данченко – 2,78 км);

строительство участка магистральной улицы общегородского значения регулируемого движения I класса по ул. Станиславского (от ул. Немировича-Данченко до МУНД-3 – 0,73 км);

расширение проезжей части участков магистральных улиц общегородского значения регулируемого движения II класса с устройством разделительной полосы шириной 2 м по ул. Немировича-Данченко (от ул. Станиславского до ул. Сибиря-



ков-Гвардейцев – 1,57 км), шириной 8,8 м по ул. Блюхера (от ул. Котовского до ул. Покрышкина – 1,51 км), шириной 11 м по ул. Покрышкина (0,64 км), разделительных полос различной ширины по ул. Блюхера (от площади имени профессора Лыщинского до ул. Котовского – 0,5 км), без разделительной полосы по ул. Новогодней (от ул. Покрышкина до ул. Немировича-Данченко – 1,43 км) и ул. Котовского (1,6 км);

устройство разделительной полосы шириной 2 м на участках магистральных улиц общегородского значения регулируемого движения II класса по ул. Титова (1,13 км), ул. Немировича-Данченко (от ул. Сибиряков-Гвардейцев до площади имени профессора Лыщинского – 2,84 км);

расширение до 15 м проезжей части участков магистральных улиц районного значения по ул. Геодезической (от ул. Блюхера до ул. Котовского – 0,23 км), ул. Римского-Корсакова (от ул. Немировича-Данченко до ул. Ватутина – 1,98 км), ул. Выставочной (от ул. Котовского до ул. Подгорной – 0,62 км), ул. Котовского (от ул. Ватутина до ул. Станиславского – 0,59 км), ул. Вертковской (от ул. Серафимовича до ул. Телевизионной – 0,52 км);

расширение до 11,5 м проезжей части участка магистральной улицы районного значения по ул. Геодезической (от пр-кту Карла Маркса до ул. Блюхера – 0,32 км);

строительство участков магистральных улиц районного значения с шириной проезжей части 15 м по ул. Новогодней (от ул. Немировича-Данченко до Радиальной магистрали с использованием существующих участков – 0,73 км), ул. Римского-Корсакова (от ул. Немировича-Данченко до ул. Тулинской – 0,74 км), по ул. Путевой и ул. Подгорной (всего 2,21 км);

расширение до 9 м ул. Выставочной (от ул. Ватутина до ул. Котовского – 0,72 км), ул. Планировочной (2 участка от ул. Широкой до ул. Выставочной и от ул. Котовского до ул. Путевой – всего 1,79 км), ул. Таймырской (0,7 км), ул. Вертковской (от ул. Сибиряков-Гвардейцев до ул. Ватутина – 0,49 км), ул. Костычева (от ул. Плахотного до ул. Успенского – 1,86 км), ул. Серафимовича (от ул. Плахотного до ул. Немировича-Данченко – 1,62 км), ул. Успенского (от ул. Станиславского до ул. Костычева – 0,26 км);

строительство участков улиц местного значения с шириной проезжей части 9 м по ул. Космической (от ул. Блюхера до ул. Выставочной – 0,68 км), ул. Планировочной (от ул. Выставочной до ул. Подгорной – 0,35 км), ул. Костычева (от ул. Успенского до ул. Тульской – 0,35 км), ул. Проектной (0,9 км), ул. Тульской (от ул. Телевизионной до ул. Станиславского – 1,01 км), ул. Тульской (от МУНД-1 до ул. Ватутина с использованием существующих участков – 1,05 км), ул. Луговой (1,36 км), улиц с проектными номерами «ж.у. 1» (0,4 км), «ж.у. 2» (0,3 км);

строительство участков улиц местного значения с шириной проезжей части 7 м по ул. Горской (0,37 км), с использованием существующих участков по ул. Телевизионной (0,93 км) и 3-му пер. Горскому (0,64 км);

строительство участка улицы местного значения в районе индивидуальной и малоэтажной жилой застройки по ул. Серафимовича (от ул. Немировича-Данченко до ул. Тульской – 0,52 км).

### 3.4. Система озеленения планируемой территории

При проектировании новой застройки в расчет планируемой территории включаются участки природного комплекса с преобладанием растительности и (или) водных объектов, выполняющие средозащитные, природоохранные, рекреационные, оздоровительные и ландшафтообразующие функции. В целях обеспечения нормативного озеленения жилых территорий предусматривается формирование парков, садов, скверов, бульваров, а также земельных участков для строительства объектов жилого, общественного, делового, коммунального, производственного назначения, в пределах которых не менее 70 % поверхности занято зелеными насаждениями.

Проектирование новой застройки проводится с учетом оценки современного состояния и максимального сохранения существующего растительного покрова (зеленых насаждений, газонов). Объемы, характер и место проведения работ по компенсационному озеленению определяются в каждом конкретном случае по согласованию с муниципальным казенным учреждением города Новосибирска «Горзеленхоз».

Уровень озеленения земельных участков образовательных организаций и объектов здравоохранения принимается из расчета озеленения не менее 30 % от общей площади земельного участка.

Выбор пород деревьев и расстояние от зеленых насаждений до объектов капитального строительства принимаются в соответствии с требованиями действующего законодательства при соблюдении следующих условий:

- обеспечение беспрепятственного подъезда к жилым домам, общественным зданиям;

- обеспечение работы пожарной техники;

- размещение в охранной зоне теплосети, газопровода, канализации, водопровода и дренажа (при глубине заложения сети не менее 0,7 м) посадок кустарников с неглубокой корневой системой;

- соблюдение расстояний от ВЛ электропередачи до посадки деревьев в соответствии с правилами устройства электроустановок;

- исключение посадки деревьев и ценных пород кустарников в технических зонах прокладки инженерных сетей.

#### 4. Основные показатели развития планируемой территории

Таблица 4

##### Основные технико-экономические показатели

№ п/п	Наименование показателей	Единица измерения	Состояние на 2017 год	Итого до 2030 года
1	2	3	4	5
1	Территория			
1.1	Площадь планируемой территории, в том числе:	га	1061	1061
1.1.1	Зона объектов делового, общественного и коммерческого назначения, в том числе многоэтажных жилых домов	га	47,95	197,29
1.1.2	Зона застройки объектами среднего профессионального и высшего образования, научно-исследовательских организаций	га	48,92	39,57
1.1.3	Зона объектов здравоохранения	га	40,96	45,21
1.1.4	Зона специализированной общественной застройки	га	–	56,91
1.1.5	Зона объектов дошкольного, начального общего, основного общего и среднего общего образования	га	–	66,52
1.1.6	Зона объектов религиозного назначения	га	–	3,40
1.1.7	Зона застройки жилыми домами повышенной этажности	га	339,07	20,54
1.1.8	Зона застройки многоэтажными жилыми домами	га		43,86
1.1.9	Зона застройки жилыми домами смешанной этажности	га		89,24
1.1.10	Зона застройки среднеэтажными жилыми домами	га		55,33
1.1.11	Зона застройки малоэтажными жилыми домами	га		1,76
1.1.12	Зона застройки индивидуальными жилыми домами	га	105,71	27,22
1.1.13	Зона коммунальных и складских объектов	га	9,0	8,77
1.1.14	Парки, скверы, бульвары, иные озеленённые территории общего пользования	га	48,21	69,79

1	2	3	4	5
1.1.15	Зона объектов благоустройства, отдыха и рекреации	га	–	22,82
1.1.16	Зона объектов культуры и спорта		7,53	22,08
1.1.17	Зона объектов инженерной инфраструктуры		16,35	16,43
1.1.18	Зона сооружений и коммуникаций железнодорожного транспорта		10,58	6,93
1.1.19	Зона стоянок легковых автомобилей		–	10,72
1.1.20	Зона сооружений и коммуникаций автомобильного, речного, воздушного транспорта, метрополитена		29,42	1,66
1.1.21	Зона улично-дорожной сети		241,8	254,95
1.1.22	Производственная застройка	га	4,8	–
1.1.23	Территории сельскохозяйственного использования	га	16,14	–
1.1.24	Неиспользуемой территории	га	94,23	–
2	Обеспеченность озелененными территориями общего пользования	кв. м/чел.	3,4	7,4
3	Население			
3.1	Численность населения	тыс. чел.	140,7	153,35
3.2	Плотность населения планируемой территории	чел./га	133	145
3.3	Плотность населения части планируемой территорий, занятой жилой застройкой	чел./га	294	400
4	Жилищный фонд			
4.1	Средняя обеспеченность населения общей площадью жилья	кв. м/чел.	21,7	29,3
4.2	Общий объем жилищного фонда, в том числе:	тыс. кв. м	3058,1	4535,9
4.2.1	Многоквартирной жилой застройки	тыс. кв. м	2957,9	4517,1
4.2.2	Индивидуальной жилой застройки	тыс. кв. м	100,2	18,8
4.3	Существующий сохраняемый жилищный фонд, в том числе:	тыс. кв. м	–	2891,4
4.3.1	Средне- и многоэтажной застройки	тыс. кв. м	–	2878,5
4.3.2	Индивидуальной жилой застройки	тыс. кв. м	–	12,9
4.4	Объем нового жилищного строительства, в том числе:	тыс. кв. м	–	1645,1
4.4.1	Многоквартирной жилой застройки	тыс. кв. м	–	1639,2

1	2	3	4	5
4.4.2	Индивидуальной жилой застройки	тыс. кв. м	–	5,9
5	Объекты социально-культурного и коммунально-бытового назначения			
5.1	Дошкольные образовательные организации	мест	3108	5568
5.2	Общеобразовательные организации	мест	8731	16786
5.3	Организации дополнительного образования	мест	530	1230
5.4	Детско-юношеские спортивные школы	мест	1500	2400
5.5	Амбулаторно-поликлинические учреждения, в том числе:	посещений в смену	2999	3320
5.6	Детские поликлиники	посещений в смену	520	620
5.7	Отделения общей врачебной практики	посещений в смену	75	75
5.8	Физкультурно-спортивные залы, помещения	кв. м пола	6000	12000
5.9	Учреждения культуры, искусства, кинотеатры	мест	3400	5200
5.10	Плавательные бассейны	кв. м зеркала воды	1000	3300
6	Транспортная инфраструктура			
6.1	Протяженность УДС, в том числе:	км	31,9	52,21
6.1.1	Магистральные улицы, в том числе:	км	24,85	34,33
6.1.1.1	Магистральные общегородские улицы непрерывного движения	км	–	3,28
6.1.1.2	Магистральные общегородские улицы регулируемого движения I класса	км	–	9,24
6.1.1.3	Магистральные общегородские улицы регулируемого движения II класса	км	20,92	11,2
6.1.1.4	Магистральные улицы районного значения	км	3,93	10,61
6.1.1.5	Улицы местного значения	км	7,05	17,88
6.2	Плотность улично-дорожной сети	км/кв. км	3,0	4,9
6.3	Плотность магистральной сети	км/кв. км	2,3	3,2
6.4	Протяженность линий общественного транспорта, в том числе:	км	23,65	37,48
6.4.1	Автобуса	км	19,22	30,1
6.4.2	Троллейбуса	км	11,17	11,57
6.4.3	Трамвая	км	7,38	3,16
6.4.4	Скоростного трамвая	км	–	7,14

1	2	3	4	5
6.4.5	Метрополитена	км	2,1	3,39
6.4.6	Пригородных электропоездов	км	1,3	1,3
6.5	Парковочных мест, в том числе:	тыс. машино- мест	17,68	95,67
6.5.1	В многоуровневых гаражных комплексах городского обслуживания	тыс. машино- мест	10,73	45,03
6.5.2	На открытых стоянках	тыс. машино- мест	~6,95	51,14
7	Водопотребление	тыс. куб. м/ сутки	61,91	53,9
8	Водоотведение	тыс. куб. м/ сутки	54,94	46,23
9	Отведение ливневых стоков	куб. м/сек.	25,0	28,31
10	Электрическая нагрузка	МВт	83,99	107,86
11	Годовое потребление природного газа	млн. куб. м/ год	4,76	8,43
12	Часовой расход природного газа	тыс. куб. м/ час	2,25	3,89
13	Потребление тепла на отопление, вентиляцию, горячее водоснабжение	Гкал/час	480	714
14	Количество твердых бытовых отходов	куб. м/сутки	742	1004

Приложение 2  
к постановлению мэрии  
города Новосибирска  
от \_\_\_\_\_ № \_\_\_\_\_

**ПРОЕКТ**  
**межевания территории квартала 031.01.02.05 в границах проекта**  
**планировки территории, ограниченной ул. Станиславского,**  
**полосой отвода Западно-Сибирской железной дороги,**  
**перспективной городской магистралью непрерывного**  
**движения, руслом реки Тулы, в Кировском и**  
**Ленинском районах**

Чертеж межевания территории (приложение).

---

Приложение  
к чертежу межевания территории

**СВЕДЕНИЯ**

**об образуемых земельных участках на кадастровом плане территории**

Условный номер земельного участка на чертеже	Учетный номер кадастрового квартала	Вид разрешенного использования образуемого земельного участка в соответствии с проектом планировки территории	Площадь образуемого земельного участка и его частей, га	Адрес земельного участка
1	2	3	4	5
ЗУ1	54:35:064400; 54:35:064335; 54:35:064355; 54:35:064350; 54:35:064405	Многоэтажная жилая застройка (высотная застройка)	5,3594	Российская Федерация, Новосибирская область, город Новосибирск, ул. Стартовая, 1
ЗУ2	54:35:064335; 54:35:064355; 54:35:064350	Многоэтажная жилая застройка (высотная застройка)	1,7204	Российская Федерация, Новосибирская область, город Новосибирск, ул. Стартовая, 4
ЗУ3	54:35:064355	Коммунальное обслуживание	0,0049	Российская Федерация, Новосибирская область, город Новосибирск, ул. Стартовая, (1/1)
ЗУ4	54:35:064335; 54:35:064355	Коммунальное обслуживание	0,0212	Российская Федерация, Новосибирская область, город Новосибирск, ул. Стартовая, 4а



1	2	3	4	5
ЗУ5	54:35:064355; 54:35:064350; 54:35:064340	Многоэтажная жилая застройка (высотная застройка)	1,2002	Российская Федерация, Новосибирская область, город Новосибирск, ул. Стартовая, 3
ЗУ6	54:35:064350; 54:35:064340	Коммунальное обслуживание	0,0175	Российская Федерация, Новосибирская область, город Новосибирск, ул. Стартовая, 3а
ЗУ 7	54:35:064335	Многоэтажная жилая застройка (высотная застройка)	0,4904	Российская Федерация, Новосибирская область, город Новосибирск, ул. Немировича-Данченко, 150
ЗУ8	54:35:064350; 54:35:064340	Историко-культурная деятельность	1,2341	Российская Федерация, Новосибирская область, город Новосибирск, ул. Стартовая, 3/2

Приложение 3  
к постановлению мэрии  
города Новосибирска  
от \_\_\_\_\_ № \_\_\_\_\_

**ПРОЕКТ**  
**межевания территории квартала 031.01.06.01 в границах проекта**  
**планировки территории, ограниченной ул. Станиславского,**  
**полосой отвода Западно-Сибирской железной дороги,**  
**перспективной городской магистралью непрерывного**  
**движения, руслом реки Тулы, в Кировском и**  
**Ленинском районах**

Чертеж межевания территории (приложение).

\_\_\_\_\_

**СВЕДЕНИЯ**  
**об образуемом земельном участке на кадастровом плане территории**

Условный номер земельного участка на чертеже	Учетный номер кадастрового квартала	Вид разрешенного использования образуемого земельного участка в соответствии с проектом планировки территории	Площадь образуемого земельного участка и его частей, га	Адрес земельного участка
1	2	3	4	5
ЗУ1	54:35:064315	Деловое управление	0,6487	Российская Федерация, Новосибирская область, город Новосибирск, проспект Карла Маркса, 57

Приложение 4  
к постановлению мэрии  
города Новосибирска  
от \_\_\_\_\_ № \_\_\_\_\_

**ПРОЕКТ**  
**межевания территории квартала 031.02.01.01 в границах проекта**  
**планировки территории, ограниченной ул. Станиславского,**  
**полосой отвода Западно-Сибирской железной дороги,**  
**перспективной городской магистралью непрерывного**  
**движения, руслом реки Тулы, в Кировском и**  
**Ленинском районах**

Чертеж межевания территории (приложение).

---

**СВЕДЕНИЯ**  
**об образуемом земельном участке на кадастровом плане территории**

Условный номер земельного участка на чертеже	Учетный номер кадастрового квартала	Вид разрешенного использования образуемого земельного участка в соответствии с проектом планировки территории	Площадь образуемого земельного участка и его частей, га	Адрес земельного участка
1	2	3	4	5
ЗУ 1	54:35:052490	Среднеэтажная жилая застройка, многоэтажная жилая застройка (высотная застройка); коммунальное обслуживание	4,1616	Российская Федерация, Новосибирская область, город Новосибирск, ул. Немиро-вича-Данченко, 150

Приложение 5  
к постановлению мэрии  
города Новосибирска  
от \_\_\_\_\_ № \_\_\_\_\_

**ПРОЕКТ**  
**межевания территории квартала 031.02.06.01 в границах проекта**  
**планировки территории, ограниченной ул. Станиславского,**  
**полосой отвода Западно-Сибирской железной дороги,**  
**перспективной городской магистралью непрерывного**  
**движения, руслом реки Тулы, в Кировском и**  
**Ленинском районах**

Чертеж межевания территории (приложение).

\_\_\_\_\_

**СВЕДЕНИЯ  
об образуемом земельном участке на кадастровом плане территории**

Условный номер земельного участка на чертеже	Учетный номер кадастрового квартала	Вид разрешенного использования образуемого земельного участка в соответствии с проектом планировки территории	Площадь образуемого земельного участка и его частей, га	Адрес земельного участка
1	2	3	4	5
ЗУ1	54:35:052345	Среднеэтажная жилая застройка, многоэтажная жилая застройка (высотная застройка), коммунальное обслуживание	1,4178	Российская Федерация, Новосибирская область, город Новосибирск, ул. Тульская, 80

Приложение 6  
к постановлению мэрии  
города Новосибирска  
от \_\_\_\_\_ № \_\_\_\_\_

**ПРОЕКТ**  
**межевания территории квартала 031.04.04.02 в границах проекта**  
**планировки территории, ограниченной ул. Станиславского,**  
**полосой отвода Западно-Сибирской железной дороги,**  
**перспективной городской магистралью непрерывного**  
**движения, руслом реки Тулы, в Кировском и**  
**Ленинском районах**

Чертеж межевания территории (приложение).

\_\_\_\_\_



**СВЕДЕНИЯ**  
**об образуемом земельном участке на кадастровом плане территории**

Условный номер земельного участка на чертеже	Учетный номер кадастрового квартала	Вид разрешенного использования образуемого земельного участка в соответствии с проектом планировки территории	Площадь образуемого земельного участка и его частей, га	Адрес земельного участка
1	2	3	4	5
ЗУ1	54:35:051520	Для индивидуальной жилой застройки	0,0579	Российская Федерация, Новосибирская область, город Новосибирск, ул. Архитек-турная, 10

## МЭРИЯ ГОРОДА НОВОСИБИРСКА

### ПОСТАНОВЛЕНИЕ

От 28.02.2018

№ 778

**О внесении изменений в Порядок деятельности общественных кладбищ и крематориев на территории города Новосибирска, определенный постановлением мэрии города Новосибирска от 08.12.2015 № 7053**

В соответствии с Федеральными законами от 12.01.1996 № 8-ФЗ «О погребении и похоронном деле», от 06.10.2003 № 131-ФЗ «Об общих принципах организации местного самоуправления в Российской Федерации», Законом Новосибирской области от 15.06.2004 № 189-ОЗ «О семейных (родовых) захоронениях на территории Новосибирской области», руководствуясь Уставом города Новосибирска, ПОСТАНОВЛЯЮ:

1. Внести в Порядок деятельности общественных кладбищ и крематориев на территории города Новосибирска, определенный постановлением мэрии города Новосибирска от 08.12.2015 № 7053 (в редакции постановлений мэрии города Новосибирска от 23.03.2016 № 1048, от 17.05.2017 № 2253, от 20.10.2017 № 4775), следующие изменения:

1.1. Пункт 2.5 изложить в следующей редакции:

«2.5. Информация о функционально-территориальных зонах кладбищ, крематориев отображается на схематическом плане кладбища, крематория, размещаемом на справочно-информационных стендах входной зоны кладбищ, крематориев.

Информация об участках земли для погребения на кладбищах, ниш стены скорби крематориев, находящихся в ведении мэрии, отображается на схемах кварталов, стен скорби, утверждаемых департаментом и размещаемых на официальном сайте города Новосибирска в информационно-телекоммуникационной сети «Интернет».

Схема квартала устанавливает границы квартала, отображенные на картографическом материале, условное обозначение квартала, а также деление его на участки земли для погребения тела (останков) или праха с указанием их нумерации.

Схема стены скорби устанавливает условное обозначение стены скорби, расположение и нумерацию ее ниш в виде графического изображения стены скорби.»

1.2. В пункте 2.6 слова «обеспечивается департаментом» заменить словами «в том числе подготовка схем кварталов, стен скорби, обеспечивается департаментом».

1.3. Абзац первый пункта 3.3 дополнить словами «, последовательно в соответствии с нумерацией, установленной схемами кварталов, стен скорби, кроме случаев, предусмотренных Федеральным законом от 12.01.1996 № 8-ФЗ «О погребении и похоронном деле».

1.4. В абзаце втором пункта 3.9 слова «сектора, размер участка» заменить словами «квартала, номер и размер участка».

1.5. В пункте 4.1:

1.5.1. В абзацах первом, пятом слова «изъявивших желание быть погребенными на семейном захоронении» заменить словами «погребение которых предполагается на участке земли для семейного захоронения».

1.5.2. В абзаце шестом слова «лиц, изъявивших желание быть погребенными на семейном захоронении» заменить словами «либо свидетельство о смерти лиц, погребение которых предполагается на участке земли для семейного захоронения».

1.6. В пункте 4.6 слово «секторов» заменить словом «кварталов».

1.7. В абзаце втором пункта 4.8 слова «сектора, размеры участка земли, представленного» заменить словами «квартала, номера и размеры участков земли, предоставленных».

1.8. Приложение 1 изложить в редакции приложения 1 к настоящему постановлению.

1.9. В таблице приложения 2:

1.9.1. В заголовке графы 2 слово «отчество» заменить словами «отчество (при наличии)».

1.9.2. В заголовке графы 10 слова «Номер сектора, регистрационный» заменить словом «Квартал».

1.9.3. В заголовке графы 13 слово «отчество» заменить словами «отчество (при наличии)».

1.10. Приложение 3 изложить в редакции приложения 2 к настоящему постановлению.

1.11. Приложение 4 изложить в редакции приложения 3 к настоящему постановлению.

1.12. В заголовках граф 2, 5 таблицы приложения 5 слово «отчество» заменить словами «отчество (при наличии)».

1.13. В тексте приложения 6 слово «отчество» заменить словами «отчество (при наличии)».

1.14. В таблице приложения 7:

1.14.1. В заголовке графы 3 слова «Номер сектора» заменить словом «Квартал».

1.14.2. В заголовке графы 4 слова «Регистрационный номер» заменить словом «Номер».

1.15. Приложение 8 изложить в редакции приложения 4 к настоящему постановлению.

1.16. В таблице приложения 9:

1.16.1. В заголовке графы 2 слово «отчество» заменить словами «отчество (при наличии)».

1.16.2. В заголовке графы 4 слова «Номер сектора» заменить словами «Сведения о квартале», слова «Номер стены скорби» заменить словами «Сведения о стене скорби».

1.16.3. В заголовке графы 10 слова «Фамилия, имя, отчество и адрес лица, ответственного за место захоронения» заменить словами «Фамилия, имя, отчество (при наличии) и адрес лица, ответственного за место захоронения, сведения о производителе услуги по установке надгробного сооружения (при наличии)».

1.17. В тексте приложения 10 слово «отчество» в соответствующем числе заменить словами «отчество (при наличии)» в соответствующем числе, слова «номер сектора» заменить словом «квартал».

1.18. В таблице приложения 11:

1.18.1. В заголовке графы 2 слово «отчество» заменить словами «отчество (при наличии)».

1.18.2. В заголовке графы 4 слова «Номер сектора, регистрационный» заменить словом «Квартал».

2. До дня утверждения схем кварталов, стен скорби положения пункта 3.3 Порядка деятельности общественных кладбищ и крематориев на территории города Новосибирска, определенного постановлением мэрии города Новосибирска от 08.12.2015 № 7053, применяются в редакции, действовавшей до дня вступления в силу настоящего постановления.

3. Понятие «сектор», используемое до вступления в силу настоящего постановления, является равнозначным по отношению к понятию «квартал».

4. Департаменту промышленности, инноваций и предпринимательства мэрии города Новосибирска разместить постановление на официальном сайте города Новосибирска в информационно-телекоммуникационной сети «Интернет».

5. Департаменту информационной политики мэрии города Новосибирска обеспечить опубликование постановления.

6. Контроль за исполнением постановления возложить на начальника департамента промышленности, инноваций и предпринимательства мэрии города Новосибирска.

Мэр города Новосибирска

А. Е. Локоть

Приложение 1  
к постановлению мэрии  
города Новосибирска  
от 28.02.2018 № 778

Приложение 1  
к Порядку деятельности обще-  
ственных кладбищ и крематори-  
ев на территории города Ново-  
сибирска

СПРАВКА  
о предоставлении участка земли (ниши стены скорби)  
для погребения умершего

На кладбище (крематории) \_\_\_\_\_

Квартал \_\_\_\_\_ Ряд \_\_\_\_\_

Номер и размер предоставляемого участка земли (ниши стены скорби) для погре-  
бления умершего \_\_\_\_\_

Ф. И. О. умершего \_\_\_\_\_

Свидетельство о смерти \_\_\_\_\_

Дата захоронения \_\_\_\_\_

Ф. И. О. заявителя \_\_\_\_\_

М. П.                      Должностное лицо \_\_\_\_\_  
(подпись, инициалы, фамилия)

« \_\_\_\_ » \_\_\_\_\_ 20\_\_ года

\_\_\_\_\_

Приложение 2  
к постановлению мэрии  
города Новосибирска  
от 28.02.2018 № 778

Приложение 3  
к Порядку деятельности обще-  
ственных кладбищ и крематори-  
ев на территории города Ново-  
сибирска

УДОСТОВЕРЕНИЕ  
о захоронении

Удостоверение выдано гр-ну (гр-ке) _____ (фамилия, имя, отчество (при наличии))
о регистрации захоронения _____ (фамилия, имя, отчество (при наличии))
« ____ » _____ 20__ года
на _____ (наименование кладбища)
Квартал _____, могила № _____
М. П. _____ Должностное лицо _____ (подпись, инициалы, фамилия)
« ____ » _____ 20__ года

Намогильное сооружение установлено и зарегистрировано « ____ » _____ 20__ года _____ (материал намогильного сооружения)
М. П. _____ Должностное лицо _____ (подпись, инициалы, фамилия)
Зарегистрировано захоронение в могилу № _____, квартал _____ _____ (фамилия, имя, отчество (при наличии))
М. П. _____ Должностное лицо _____ (подпись, инициалы, фамилия)
« ____ » _____ 20__ года

Зарегистрировано захоронение урны с прахом _____ (фамилия, имя, отчество (при наличии))	
_____	
М. П.	Должностное лицо _____ (подпись, инициалы, фамилия)
« ____ »	_____ 20__ года
	Телефон _____
	Адрес _____

\_\_\_\_\_

Приложение 3  
к постановлению мэрии  
города Новосибирска  
от 28.02.2018 № 778

Приложение 4  
к Порядку деятельности обще-  
ственных кладбищ и крематори-  
ев на территории города Ново-  
сибирска

УДОСТОВЕРЕНИЕ  
о захоронении урны с прахом

Удостоверение выдано гр-ну (гр-ке) \_\_\_\_\_  
(фамилия, имя, отчество (при наличии))

\_\_\_\_\_

о регистрации захоронения урны с прахом \_\_\_\_\_  
(фамилия, имя, отчество (при наличии))

на \_\_\_\_\_  
(наименование кладбища)

« \_\_\_\_ » \_\_\_\_\_ 20\_\_ года

Квартал \_\_\_\_\_, могила № \_\_\_\_\_

Документ о кремации от « \_\_\_\_ » \_\_\_\_\_ 20\_\_ года

Регистрационный номер кремации \_\_\_\_\_

М. П. \_\_\_\_\_ Должностное лицо \_\_\_\_\_  
(подпись, инициалы, фамилия)

« \_\_\_\_ » \_\_\_\_\_ 20\_\_ года

Намогильное сооружение установлено и зарегистрировано « \_\_\_\_ » \_\_\_\_\_ 20\_\_ года

\_\_\_\_\_ (материал намогильного сооружения)

М. П. \_\_\_\_\_ Должностное лицо \_\_\_\_\_  
(подпись, инициалы, фамилия)

Зарегистрировано захоронение урны с прахом \_\_\_\_\_

\_\_\_\_\_ (фамилия, имя, отчество (при наличии))

в стене скорби № \_\_\_\_\_, ярус № \_\_\_\_\_, ниша № \_\_\_\_\_

Документ о кремации от « \_\_\_\_ » \_\_\_\_\_ 20\_\_ года

Регистрационный номер кремации \_\_\_\_\_

М. П. \_\_\_\_\_ Должностное лицо \_\_\_\_\_  
(подпись, инициалы, фамилия)

« \_\_\_\_ » \_\_\_\_\_ 20\_\_ года



Установлена и зарегистрирована плита, закрывающая нишу № \_\_\_\_\_,  
в стене скорби № \_\_\_\_\_, ярус № \_\_\_\_\_  
М. П. Должностное лицо \_\_\_\_\_  
(подпись, инициалы, фамилия)  
« \_\_\_\_ » \_\_\_\_\_ 20\_\_ года  
Телефон \_\_\_\_\_  
Адрес \_\_\_\_\_

\_\_\_\_\_

Приложение 4  
к постановлению мэрии  
города Новосибирска  
от 28.02.2018 № 778

Приложение 8  
к Порядку деятельности обще-  
ственных кладбищ и крематори-  
ев на территории города Ново-  
сибирска

ПАСПОРТ  
семейного (родового) захоронения

Обложка

Паспорт  
семейного (родового) захоронения

Выдан гр-ну (гр-ке) \_\_\_\_\_  
\_\_\_\_\_  
(фамилия, имя, отчество (при наличии))  
о создании семейного (родового) захоронения на основании постановления мэрии  
города Новосибирска от «\_\_» \_\_\_\_\_ 20\_\_ года № \_\_\_\_\_  
на кладбище \_\_\_\_\_  
Квартал \_\_\_\_\_, могила № \_\_\_\_\_  
М. П. \_\_\_\_\_  
«\_\_» \_\_\_\_\_ 20\_\_ года      Должностное лицо \_\_\_\_\_  
\_\_\_\_\_  
(подпись, инициалы, фамилия)

Произведено погребение \_\_\_\_\_  
\_\_\_\_\_  
(фамилия, имя, отчество (при наличии))  
«\_\_» \_\_\_\_\_ 20\_\_ года, о чем сделана запись в книге регистрации семейно-  
го (родового) захоронения номер \_\_\_\_\_  
М. П. \_\_\_\_\_  
«\_\_» \_\_\_\_\_ 20\_\_ года      Должностное лицо \_\_\_\_\_  
\_\_\_\_\_  
(подпись, инициалы, фамилия)  
Намогильное сооружение установлено и зарегистрировано «\_\_» \_\_\_\_\_ 20\_\_ года  
\_\_\_\_\_  
(материал намогильного сооружения)  
М. П. \_\_\_\_\_  
«\_\_» \_\_\_\_\_ 20\_\_ года      Должностное лицо \_\_\_\_\_  
\_\_\_\_\_  
(подпись, инициалы, фамилия)

Произведено погребение \_\_\_\_\_  
(фамилия, имя, отчество (при наличии))

«\_\_» \_\_\_\_\_ 20\_\_ года, о чем сделана запись в книге регистрации семейного (родового) захоронения номер \_\_\_\_\_

М. П. \_\_\_\_\_

«\_\_» \_\_\_\_\_ 20\_\_ года Должностное лицо \_\_\_\_\_  
(подпись, инициалы, фамилия)

Намогильное сооружение установлено и зарегистрировано «\_\_» \_\_\_\_\_ 20\_\_ года

\_\_\_\_\_

(материал намогильного сооружения)

М. П. \_\_\_\_\_

«\_\_» \_\_\_\_\_ 20\_\_ года Должностное лицо \_\_\_\_\_  
(подпись, инициалы, фамилия)

Произведено погребение \_\_\_\_\_  
(фамилия, имя, отчество (при наличии))

«\_\_» \_\_\_\_\_ 20\_\_ года, о чем сделана запись в книге регистрации семейного (родового) захоронения номер \_\_\_\_\_

М. П. \_\_\_\_\_

«\_\_» \_\_\_\_\_ 20\_\_ года Должностное лицо \_\_\_\_\_  
(подпись, инициалы, фамилия)

Намогильное сооружение установлено и зарегистрировано «\_\_» \_\_\_\_\_ 20\_\_ года

\_\_\_\_\_

(материал намогильного сооружения)

М. П. \_\_\_\_\_

«\_\_» \_\_\_\_\_ 20\_\_ года Должностное лицо \_\_\_\_\_  
(подпись, инициалы, фамилия)

Произведено погребение \_\_\_\_\_  
(фамилия, имя, отчество (при наличии))

«\_\_» \_\_\_\_\_ 20\_\_ года, о чем сделана запись в книге регистрации семейного (родового) захоронения номер \_\_\_\_\_

М. П. \_\_\_\_\_

«\_\_» \_\_\_\_\_ 20\_\_ года Должностное лицо \_\_\_\_\_  
(подпись, инициалы, фамилия)

Намогильное сооружение установлено и зарегистрировано «\_\_» \_\_\_\_\_ 20\_\_ года

\_\_\_\_\_

(материал намогильного сооружения)

М. П. \_\_\_\_\_

«\_\_» \_\_\_\_\_ 20\_\_ года Должностное лицо \_\_\_\_\_  
(подпись, инициалы, фамилия)

Произведено погребение \_\_\_\_\_  
(фамилия, имя, отчество (при наличии))

«\_\_» \_\_\_\_\_ 20\_\_ года, о чем сделана запись в книге регистрации семейного (родового) захоронения номер \_\_\_\_\_

М. П. \_\_\_\_\_

«\_\_» \_\_\_\_\_ 20\_\_ года Должностное лицо \_\_\_\_\_  
(подпись, инициалы, фамилия)

Намогильное сооружение установлено и зарегистрировано «\_\_» \_\_\_\_\_ 20\_\_ года



# РАСПОРЯЖЕНИЯ СОВЕТА ДЕПУТАТОВ ГОРОДА НОВОСИБИРСКА

СОВЕТ ДЕПУТАТОВ ГОРОДА НОВОСИБИРСКА

## РАСПОРЯЖЕНИЕ

От 30.01.2018

г. Новосибирск

№ 26-р

### **О награждении Почетной грамотой Совета депутатов города Новосибирска**

Руководствуясь статьей 35 Устава города Новосибирска, решением городского Совета Новосибирска от 17.09.2003 № 302 «О Почетной грамоте Совета депутатов города Новосибирска и Благодарственном письме Совета депутатов города Новосибирска», на основании протокола Совета председателей постоянных комиссий Совета депутатов города Новосибирска и руководителей депутатских объединений от 30.01.2018 № 1:

1. Наградить Почетной грамотой Совета депутатов города Новосибирска:

1.1. За добросовестный труд и успехи в профессиональной деятельности по итогам работы в 2017 году:

коллектив открытого акционерного общества «Строительный трест № 43»;

коллектив общества с ограниченной ответственностью «Русская Традиционная Кухня» магазин «Добрянка»;

Комосова - директора муниципального бюджетного учреждения дополнительного образования города Новосибирска «Детско-юношеская спортивная школа № 15».

1.2. За добросовестный труд и успехи в профессиональной деятельности по итогам работы в 2017 году:

Корякину Галину - менеджера муниципального автономного учреждения культуры города Новосибирска «Городская дирекция творческих программ»;

Малетина Павла - президента региональной общественной организации «Федерация шахмат Новосибирской области»;

Налесник Ольгу - директора муниципального бюджетного учреждения молодежный Центр «Дом молодежи» Первомайского района города Новосибирска.

1.3. За многолетний добросовестный труд, высокое профессиональное мастерство, большой вклад в дело обучения и воспитания подрастающего поколения и в связи с 50-летием со дня основания муниципального бюджетного общеобразовательного учреждения города Новосибирска «Средняя общеобразовательная школа № 74» следующих работников учреждения:

Калапову Елену - учителя логопеда;  
Александровну  
Макаренко Оксану - заместителя директора по воспитательной работе;  
Владимировну  
Роговец Лолиту - директора;  
Закировну  
Сапожникову - педагога-психолога;  
Ирину  
Константиновну  
Чезозерову Елену - заместителя директора по учебно-воспитательной работе.  
Анатольевну

1.4. За добросовестный труд и большой вклад в развитие физической культуры и спорта в городе Новосибирске:

коллектив муниципального бюджетного учреждения дополнительного образования города Новосибирска «Специализированная детско-юношеская школа олимпийского резерва «Фламинго» по легкой атлетике»;

Орлова Алексея - тренера муниципального автономного учреждения города Новосибирска «Новосибирский Центр Высшего Спортивного Мастерства».

1.5. Коллектив муниципального бюджетного общеобразовательного учреждения города Новосибирска «Лицей № 159» за высокие профессиональные достижения, большой вклад в развитие системы образования города Новосибирска и в связи с 55-летием со дня основания учреждения.

1.6. За многолетний добросовестный труд, высокий профессионализм, большой вклад в дело воспитания и обучения подрастающего поколения и в связи с 55-летием со дня основания муниципального бюджетного общеобразовательного учреждения города Новосибирска «Лицей № 159» следующих работников учреждения:

Боровскую - учителя начальных классов;  
Людмилу  
Николаевну  
Занину Луизу - учителя химии;  
Николаевну

Попова Александра - учителя технологии.  
Васильевича

1.7. За многолетний добросовестный труд и высокие достижения в профессиональной деятельности по итогам работы в 2017 году следующих работников образовательных учреждений города Новосибирска:

Баталину Наталью - инструктора по физической культуре муниципального казенного дошкольного образовательного учреждения города Новосибирска «Детский сад № 60 «Солнышко» комбинированного вида»;

Батурина Сергея - учителя экологии муниципального бюджетного общеобразовательного учреждения города Новосибирска «Лицей № 130 имени академика М. А. Лаврентьева»;

Дорн Анну - воспитателя муниципального казенного дошкольного образовательного учреждения города Новосибирска «Детский сад № 234 «Кроха» комбинированного вида»;

Елину Марину - тренера-преподавателя муниципального бюджетного учреждения дополнительного образования города Новосибирска «Детско-юношеская спортивная школа № 1 «ЛИГР»;

Еремееву Елену - воспитателя муниципального казенного дошкольного образовательного учреждения города Новосибирска «Детский сад № 430 комбинированного вида»;

Колесникову Елену - учителя-логопеда муниципального казенного дошкольного образовательного учреждения города Новосибирска «Детский сад № 245 комбинированного вида»;

Лашенкову Марину - методиста муниципального автономного учреждения дополнительного образования города Новосибирска «Дворец творчества детей и учащейся молодежи «Юниор»;

Мочалову Анну - директора муниципального бюджетного общеобразовательного учреждения города Новосибирска «Средняя общеобразовательная школа № 105 имени Героя России Ивана Шелохвостова»;

Рязанову Елену - директора муниципального бюджетного общеобразовательного учреждения города Новосибирска «Средняя общеобразовательная школа № 91»;

Сашову Ольгу - заведующего муниципальным казенным дошкольным образовательным учреждением города Новосибирска «Детский сад № 322 комбинированного вида»;

Юрманову Ольгу - учителя биологии и химии муниципального бюджетного общеобразовательного учреждения города Новосибирска «Средняя общеобразовательная школа № 156 с углубленным изучением предметов художественно-эстетического цикла».

1.8. Вайнбранда Якова Моисеевича, ветерана труда, за многолетний добросовестный труд, большой вклад в социально-экономическое развитие Дзержинского района города Новосибирска и в связи с 90-летием со дня рождения.

1.9. За многолетний добросовестный труд, высокий профессионализм и в связи с 95-летием со дня образования Новосибирского областного суда следующих судей: Волосскую Ирину Ивановну; Ганину Марину Александровну; Голубченко Дмитрия Ивановича.

2. Распоряжение подлежит официальному опубликованию

3. Контроль за исполнением распоряжения возложить на заместителя председателя Совета депутатов города Новосибирска Сулейманова Р. И.

Председатель Совета депутатов  
города Новосибирска

Д. В. Асанцев



## СОВЕТ ДЕПУТАТОВ ГОРОДА НОВОСИБИРСКА

### РАСПОРЯЖЕНИЕ

От 05.02.2018

г. Новосибирск

№ 29-р

#### **О награждении Почетной грамотой Совета депутатов города Новосибирска**

Руководствуясь статьей 35 Устава города Новосибирска, решением городского Совета Новосибирска от 17.09.2003 № 302 «О Почетной грамоте Совета депутатов города Новосибирска и Благодарственном письме Совета депутатов города Новосибирска», на основании согласования Совета председателей постоянных комиссий Совета депутатов города Новосибирска и руководителей депутатских объединений от 05.02.2018:

1. Наградить Почетной грамотой Совета депутатов города Новосибирска Бондаренко Сергея Валентиновича, председателя постоянной комиссии Совета депутатов города Новосибирска по муниципальной собственности, за высокий профессионализм, вклад в развитие местного самоуправления, активную депутатскую деятельность и в связи с 60-летием со дня рождения.

2. Распоряжение подлежит официальному опубликованию.

3. Контроль за исполнением распоряжения возложить на заместителя председателя Совета депутатов города Новосибирска Сулейманова Р. И.

Председатель Совета депутатов  
города Новосибирска

Д. В. Асанцев

# СОВЕТ ДЕПУТАТОВ ГОРОДА НОВОСИБИРСКА

## РАСПОРЯЖЕНИЕ

От 14.02.2018

г. Новосибирск

№ 43-р

### **О награждении Почетной грамотой Совета депутатов города Новосибирска**

Руководствуясь статьей 35 Устава города Новосибирска, решением городского Совета Новосибирска от 17.09.2003 № 302 «О Почетной грамоте Совета депутатов города Новосибирска и Благодарственном письме Совета депутатов города Новосибирска», на основании согласования Совета председателей постоянных комиссий Совета депутатов города Новосибирска и руководителей депутатских объединений от 14.02.2018:

1. Наградить Почетной грамотой Совета депутатов города Новосибирска Волобуева Олега Николаевича, депутата Совета депутатов города Новосибирска, начальника отдела стратегического партнерства частного образовательного учреждения высшего образования «Сибирская академия финансов и банковского дела», за высокий профессионализм, многолетний добросовестный труд, большой вклад в развитие институтов гражданского общества и в связи с 65-летием со дня рождения.

2. Распоряжение подлежит официальному опубликованию.

3. Контроль за исполнением распоряжения возложить на заместителя председателя Совета депутатов города Новосибирска Сулейманова Р. И.

Исполняющий обязанности  
председателя Совета депутатов  
города Новосибирска

Ю. Ф. Зарубин

# СОВЕТ ДЕПУТАТОВ ГОРОДА НОВОСИБИРСКА

## РАСПОРЯЖЕНИЕ

От 20.02.2018

г. Новосибирск

№ 46-р

### **О награждении Почетной грамотой Совета депутатов города Новосибирска**

Руководствуясь статьей 35 Устава города Новосибирска, решением городского Совета Новосибирска от 17.09.2003 № 302 «О Почетной грамоте Совета депутатов города Новосибирска и Благодарственном письме Совета депутатов города Новосибирска», на основании согласования Совета председателей постоянных комиссий Совета депутатов города Новосибирска и руководителей депутатских объединений от 14.02.2018:

1. Наградить Почетной грамотой Совета депутатов города Новосибирска за высокий профессионализм, добросовестный труд по оказанию медицинской помощи населению города Новосибирска и в связи с Международным женским днем следующих работников государственного бюджетного учреждения здравоохранения Новосибирской области «Городская клиническая больница № 1»:

- |                                |                                               |
|--------------------------------|-----------------------------------------------|
| Болтышеву Любовь Павловну      | - операционную медицинскую сестру (дежурную); |
| Каляеву Валентину Владимировну | - медицинскую сестру палатную;                |
| Крупникову Марию Давыдовну     | - фельдшера-лаборанта;                        |
| Морозову Нину Николаевну       | - рентгенолаборанта;                          |
| Шако Ольгу Викторовну          | - старшую медицинскую сестру.                 |

2. Распоряжение подлежит официальному опубликованию.

3. Контроль за исполнением распоряжения возложить на заместителя председателя Совета депутатов города Новосибирска Сулейманова Р. И.

Председатель Совета депутатов  
города Новосибирска

Д. В. Асанцев

**ОФИЦИАЛЬНЫЕ  
СООБЩЕНИЯ И МАТЕРИАЛЫ  
ОРГАНОВ МЕСТНОГО  
САМОУПРАВЛЕНИЯ  
ГОРОДА НОВОСИБИРСКА**

# ДЕПАРТАМЕНТ СТРОИТЕЛЬСТВА И АРХИТЕКТУРЫ МЭРИИ ГОРОДА НОВОСИБИРСКА

## Информационное сообщение о проведении публичных слушаний

Организационный комитет по организации и проведению публичных слушаний информирует жителей города Новосибирска о том, что 16.03.2018 состоится публичные слушания по проекту постановления мэрии города Новосибирска «О проекте планировки и проектах межевания территории, ограниченной ул. Станиславского, полосой отвода Западно-Сибирской железной дороги, перспективной городской магистралью непрерывного движения, руслом реки Тулы, в Кировском и Ленинском районах».

Публичные слушания назначены постановлением мэрии города Новосибирска от 28.02.2018 «О проекте планировки и проектах межевания территории, ограниченной ул. Станиславского, полосой отвода Западно-Сибирской железной дороги, перспективной городской магистралью непрерывного движения, руслом реки Тулы, в Кировском и Ленинском районах» (далее – постановление). С текстом постановления можно ознакомиться в Бюллетене органов местного самоуправления города Новосибирска от 01.03.2018 № 8, а также на официальном сайте департамента строительства и архитектуры мэрии города Новосибирска [www.novo-sibirsk.ru](http://www.novo-sibirsk.ru) в информационно-телекоммуникационной сети «Интернет».

---

## СООБЩЕНИЕ

**о приёме ходатайств о реализации масштабных инвестиционных проектов и их соответствии критерию, установленному пунктом 2 части 1 статьи 1 Закона Новосибирской области от 01.07.2015 № 583-ОЗ «Об установлении критериев, которым должны соответствовать объекты социально-культурного и коммунально-бытового назначения, масштабные инвестиционные проекты, для размещения (реализации) которых предоставляются земельные участки в аренду без проведения торгов и о внесении изменения в статью 15 закона Новосибирской области «Об использовании земель на территории Новосибирской области».**

В целях реализации масштабного инвестиционного проекта, критерии для которого установлены пунктом 2 части 1 статьи 1 Закона Новосибирской области от 01.07.2015 № 583-ОЗ «Об установлении критериев, которым должны соответствовать объекты социально-культурного и коммунально-бытового назначения, масштабные инвестиционные проекты, для размещения (реализации) которых предоставляются земельные участки в аренду без проведения торгов и о внесении изменения в статью 15 Закона Новосибирской области «Об использовании земель на территории Новосибирской области» (далее – Закон Новосибирской области), настоящее сообщение размещается на официальном сайте города Новосибирска в информационно-телекоммуникационной сети «Интернет».

В соответствии с пунктом 3.5. постановления мэрии города Новосибирска от 02.08.2016 № 3419 «О порядке рассмотрения ходатайств юридических лиц о реализации масштабных инвестиционных проектов и их соответствии критерию, установленному подпунктом 2 пункта 1 статьи 1 Закона Новосибирской области» (далее – Порядок), инициатор проекта предоставляет ходатайство и документы в соответствии с пунктами 2.1., 2.2. Порядка в запечатанном конверте.

### **Перечень представляемых документов в соответствии с пунктами 2.1., 2.2. Порядка:**

- в ходатайстве должны быть указаны: наименование, место нахождения инициатора проекта; почтовый адрес, адрес электронной почты, номер телефона для связи с инициатором проекта; наименование проекта; сведения о характеристиках земельного участка, необходимого для реализации проекта (местоположение, площадь, категория земель, разрешенное использование); срок выплаты денежных средств, подлежащих внесению на завершение строительства многоквартирного дома, застройщик которого не исполнил свои обязательства по передаче жилых помещений гражданам, вложившим денежные средства в строительство многоквартирного дома;

- к ходатайству прилагаются: документы, перечисленные в пункте 2.2. Порядка.

**Критерии, установленные пунктом 2 части 1 статьи 1 Закона Новосибирской области:**

реализация масштабного инвестиционного проекта в соответствии с обосновывающими документами, представленными инициатором проекта, предполагает строительство многоквартирного дома (многоквартирных домов) общей площа-

дью не менее 10 тысяч квадратных метров жилых помещений, из которых не менее 2,5 процента общей площади жилых помещений подлежат передаче в собственность гражданам, пострадавшим от действий застройщиков, не исполнивших свои обязательства по передаче жилых помещений перед гражданами, вложившими денежные средства в строительство многоквартирных домов на территории Новосибирской области, и внесение денежных средств в размере не менее 30 миллионов рублей на завершение строительства многоквартирного дома, застройщик которого не исполнил свои обязательства о передаче жилых помещений гражданам, вложившим денежные средства в строительство многоквартирного дома на территории Новосибирской области;

**Требования к инициатору проекта в соответствии с подпунктом 1.3.3. Порядка:**

Инициатор проекта - юридическое лицо, обращающееся в мэрию города Новосибирска с ходатайством и соответствующее требованиям, установленным постановлением Правительства Новосибирской области:

отсутствие нахождения в стадии реорганизации, ликвидации или банкротства и отсутствие ограничения в осуществлении соответствующего вида деятельности;

отсутствие просроченной задолженности по выплате заработной платы, недоимки по налогам, подлежащим перечислению в бюджеты бюджетной системы Российской Федерации (за исключением отсроченной, рассроченной, в том числе в порядке реструктуризации, приостановленной ко взысканию);

отсутствие юридического лица в реестрах недобросовестных поставщиков (подрядчиков, исполнителей), ведение которых осуществляется в соответствии с Федеральными законами от 05.04.2013 N 44-ФЗ "О контрактной системе в сфере закупок товаров, работ, услуг для обеспечения государственных и муниципальных нужд", от 18.07.2011 N 223-ФЗ "О закупках товаров, работ, услуг отдельными видами юридических лиц";

отсутствие недоимки по страховым взносам в Пенсионный фонд Российской Федерации, Фонд социального страхования Российской Федерации, Федеральный фонд обязательного медицинского страхования и Территориальный фонд обязательного медицинского страхования Новосибирской области;

соблюдение юридическим лицом нормативов оценки финансовой устойчивости его деятельности, установленных постановлением Правительства Российской Федерации от 21.04.2006 N 233 "О нормативах оценки финансовой устойчивости деятельности застройщика";

наличие опыта работы в качестве застройщика не менее чем два года и ввода в эксплуатацию многоквартирных домов за последние два года, предшествующие дате подачи ходатайства, общей площадью не менее 20000 кв. метров.

**На заседании комиссии по рассмотрению ходатайств юридических лиц о реализации масштабных инвестиционных 26.02.2018 принято решение о возможном удовлетворении ходатайств трех компаний о реализации масштабных инвестиционных проектов на земельных участках:**

**Сведения о характеристиках 1 - го земельного участка, на котором предполагается реализация проекта (местоположение, площадь, категория земель, разрешенное использование земельного участка):**

Местоположение – ул. Петухова, Кировский район, город Новосибирск.

Площадь – 3,0295 Га.

Категория земель – земли населенных пунктов.

Разрешенное использование – многоэтажная жилая застройка (высотная застройка);

Максимальный срок реализации проекта – 5 (пять) лет.

Максимальный срок выплаты денежных средств, подлежащих внесению на завершение строительства многоквартирного дома, застройщик которого не исполнил свои обязательства по передаче жилых помещений гражданам, вложившим денежные средства в строительство многоквартирного дома – 13 месяцев с момента заключения договора аренды на запрашиваемый земельный участок.

Инициатором проекта предполагается внести денежные средства на завершение строительства многоэтажного жилого дома по адресу г. Новосибирск, Калининский район, ул. Учительская, 9 стр.

**Сведения о характеристиках 2 - го земельного участка, на котором предполагается реализация проекта (местоположение, площадь, категория земель, разрешенное использование земельного участка):**

Местоположение – ул. Краузе, Калининский район, города Новосибирск.

Площадь – 6,5 га.

Категория земель – земли населенных пунктов.

Разрешенное использование – жилые дома смешанной этажности; **Максимальный срок реализации проекта – 5 (пять) лет.**

**Максимальный срок выплаты денежных средств, подлежащих внесению на завершение строительства многоквартирного дома, застройщик которого не исполнил свои обязательства по передаче жилых помещений гражданам, вложившим денежные средства в строительство многоквартирного дома – 12 месяцев с момента заключения договора аренды на запрашиваемый земельный участок.**

**Инициатором проекта предполагается внесение денежных средства на завершение строительства многоэтажных жилых домов по адресам г. Новосибирск, Октябрьский район,**

- ул. Закаменский, 11 стр.;

- ул. Закаменский, 12 стр.;

- ул. Закаменский, 13 стр.

**Сведения о характеристиках 3 - го земельного участка, на котором предполагается реализация проекта (местоположение, площадь, категория земель, разрешенное использование земельного участка):**

Местоположение – ул. Краузе, Калининский район, города Новосибирск.

Площадь – 5,5 га.



Категория земель – земли населенных пунктов.

Разрешенное использование – жилые дома смешанной этажности; **Максимальный срок реализации проекта – 4 (четыре) года.**

**Максимальный срок выплаты денежных средств, подлежащих внесению на завершение строительства многоквартирного дома,** застройщик которого не исполнил свои обязательства по передаче жилых помещений гражданам, вложившим денежные средства в строительство многоквартирного дома – 12 месяцев с момента заключения договора аренды на запрашиваемый земельный участок.

**Инициатором проекта предполагается внесение денежных средства на завершение строительства многоквартирных жилых домов по адресам** г. Новосибирск, Октябрьский район,

- ул. Закаменский, 16 стр.;

- ул. Закаменский, 13 стр.

#### **Порядок оценки и сопоставления ходатайств:**

Ходатайства оцениваются комиссией в соответствии с пунктом 4.1.Порядка по следующим критериям:

срок выплаты денежных средств на завершение строительства многоквартирного дома, застройщик которого не исполнил свои обязательства о передаче жилых помещений гражданам, вложившим денежные средства в строительство многоквартирного дома (коэффициент значимости - 0,4);

процент общей площади жилых помещений, подлежащих передаче в собственность гражданам, пострадавшим от действий застройщиков (коэффициент значимости - 0,4);

опыт выполнения работ в области многоквартирного жилищного строительства (далее - опыт выполнения работ) (коэффициент значимости - 0,2).

#### **Даты и время начала и окончания, место приема ходатайств:**

Место приема - департамент строительства и архитектуры мэрии города Новосибирска.

Место нахождения и почтовый адрес: 630091, г. Новосибирск, Красный проспект, 50, каб. 415.

Адрес электронной почты:

[Ichudakov@admnsk.ru](mailto:Ichudakov@admnsk.ru); номер контактного телефона: 227-52-68.

Дата начала приема ходатайств - с 9-00 часов 02.03.2018.

Дата окончания приема ходатайств - до 17-00 часов 19.03.2018.

**Дата, время и место вскрытия конвертов с ходатайствами и документами.**

*23.03.2018 в 14-00 часов, г. Новосибирск, Красный проспект, 50, кабинет 230.*

## РАЗНОЕ

### Извещение о проведении конкурса на право заключения договоров на установку и эксплуатацию рекламных конструкций с использованием имущества, находящегося в муниципальной собственности города Новосибирска

Муниципальное казенное учреждение города Новосибирска «Городской центр наружной рекламы», расположенное по адресу г. Новосибирск, Вокзальная магистраль, 16, в лице директора Бабинова Виктора Николаевича, извещает о проведении открытого конкурса на право заключения договоров на установку и эксплуатацию рекламных конструкций с использованием имущества, находящегося в муниципальной собственности города Новосибирска.

**Форма торгов:** открытый конкурс.

**Дата, место, время проведения конкурса:** г. Новосибирск, Вокзальная магистраль, 16; 04.04.2018 г., 14 ч. 00 мин.

#### Предмет конкурса:

##### Лот № 1

<b>Средство</b>	рекламная конструкция
<b>Адрес размещения</b>	ул. Советская, 20
<b>Место размещения</b>	сооружение
<b>Размеры</b>	0,62 × 4,7 м.
<b>Количество сторон</b>	1
<b>Размер задатка</b>	1100 руб.
<b>Цена договора</b>	4326,59 руб.

##### Лот № 2

<b>Средство</b>	рекламная конструкция
<b>Адрес размещения</b>	ул. Б. Хмельницкого, 71/7
<b>Место размещения</b>	участок улично – дорожной сети
<b>Размеры</b>	2,5 × 7,5 м.
<b>Количество сторон</b>	2
<b>Размер задатка</b>	22400 руб.
<b>Цена договора</b>	89208 руб.

##### Лот № 3

<b>Средство</b>	рекламная конструкция
<b>Адрес размещения</b>	ул. Б. Хмельницкого, 71/7
<b>Место размещения</b>	участок улично – дорожной сети
<b>Размеры</b>	4,5 × 1,5 м.
<b>Количество сторон</b>	2

**Размер задатка** 12600 руб.  
**Цена договора** 50179,5 руб.

**Лот № 4**

**Средство** рекламная конструкция  
**Адрес размещения** ул. Б. Хмельницкого, 71/7  
**Место размещения** участок улично – дорожной сети  
**Размеры** 4,5 × 1,5 м.  
**Количество сторон** 2  
**Размер задатка** 12600 руб.  
**Цена договора** 50179,5 руб.

**Лот № 5**

**Средство** рекламная конструкция  
**Адрес размещения** ул. Б. Хмельницкого, 71/7  
**Место размещения** участок улично – дорожной сети  
**Размеры** 4,5 × 1,5 м.  
**Количество сторон** 2  
**Размер задатка** 12600 руб.  
**Цена договора** 50179,5 руб.

**Лот № 6**

**Средство** рекламная конструкция  
**Адрес размещения** ул. Жуковского, 124  
**Место размещения** участок улично – дорожной сети  
**Размеры** 3,0 × 2,0 м.  
**Количество сторон** 1  
**Размер задатка** 2700 руб.  
**Цена договора** 10407,6 руб.

**Лот № 7**

**Средство** рекламная конструкция  
**Адрес размещения** ул. Гоголя, 16/1 – ул. Мичурина, 23/1  
**Место размещения** участок улично – дорожной сети  
**Размеры** 1,4 × 3,0 м.  
**Количество сторон** 3  
**Размер задатка** 9400 руб.  
**Цена договора** 37467,36 руб.

**Лот № 8**

**Средство** рекламная конструкция  
**Адрес размещения** ул. Фрунзе, 86

**Место размещения** участок улично – дорожной сети  
**Размеры** 1,2 × 1,8 м.  
**Количество сторон** 2  
**Размер задатка** 2600 руб.  
**Цена договора** 10276,76 руб.

**Лот № 9**

**Средство** рекламная конструкция  
**Адрес размещения** ул. Татьяны Снежиной, 25 – ул. Виталия Потылицына  
**Место размещения** участок улично – дорожной сети  
**Размеры** 2,0 × 2,0 м.  
**Количество сторон** 4  
**Размер задатка** 4800 руб.  
**Цена договора** 19031,04 руб.

**Лот № 10**

**Средство** рекламная конструкция  
**Адрес размещения** ул. Высоцкого, 39 к. 4  
**Место размещения** павильон  
**Размеры** 1,2 × 6,0 м.  
**Количество сторон** 1  
**Размер задатка** 2200 руб.  
**Цена договора** 8563,97 руб.

**Лот № 11**

**Средство** рекламная конструкция  
**Адрес размещения** ул. Высоцкого, 39 к. 4  
**Место размещения** павильон  
**Размеры** 6,4 × 1,22 м.  
**Количество сторон** 1  
**Размер задатка** 2400 руб.  
**Цена договора** 9289,53 руб.

**Лот № 12**

**Средство** рекламная конструкция  
**Адрес размещения** ул. Никитина, 62 к. 1  
**Место размещения** павильон  
**Размеры** 4,7 × 1,13 м.  
**Количество сторон** 1  
**Размер задатка** 2000 руб.  
**Цена договора** 7894,91 руб.

**Лот № 13**

**Средство** рекламная конструкция  
**Адрес размещения** ул. Выборная, 118/1  
**Место размещения** павильон  
**Размеры** 6,0 × 1,3 м.  
**Количество сторон** 1  
**Размер задатка** 2400 руб.  
**Цена договора** 9277,63 руб.

**Лот № 14**

**Средство** рекламная конструкция  
**Адрес размещения** ул. Станиславского, 17 (ул. Титова, 23)  
**Место размещения** сооружение  
**Размеры** 1,4 × 2,1 м.  
**Количество сторон** 1  
**Размер задатка** 4400 руб.  
**Цена договора** 17484,77 руб.

**Лот № 15**

**Средство** рекламная конструкция  
**Адрес размещения** ул. Станиславского, 17 (ул. Титова, 23)  
**Место размещения** сооружение  
**Размеры** 1,4 × 2,1 м.  
**Количество сторон** 1  
**Размер задатка** 4400 руб.  
**Цена договора** 17484,77 руб.

**Лот № 16**

**Средство** рекламная конструкция  
**Адрес размещения** ул. Станиславского, 17 (ул. Титова, 23)  
**Место размещения** сооружение  
**Размеры** 5,16 × 1,01 м.  
**Количество сторон** 1  
**Размер задатка** 3100 руб.  
**Цена договора** 12393,96 руб.

**Лот № 17**

**Средство** рекламная конструкция  
**Адрес размещения** ул. Фабричная, 10  
**Место размещения** участок улично – дорожной сети  
**Размеры** 5,5 × 1,5 м.  
**Количество сторон** 1

**Размер задатка** 3100 руб.  
**Цена договора** 12266,1 руб.

**Лот № 18**

**Средство** рекламная конструкция  
**Адрес размещения** ул. Челюскинцев, 30/1  
**Место размещения** сооружение  
**Размеры** 1,45 × 4,63 м.  
**Количество сторон** 1  
**Размер задатка** 4000 руб.  
**Цена договора** 15962,28 руб.

**Лот № 19**

**Средство** рекламная конструкция  
**Адрес размещения** ул. Менделеева, 5  
**Место размещения** сооружение  
**Размеры** 0,87 × 5,0 м.  
**Количество сторон** 1  
**Размер задатка** 1300 руб.  
**Цена договора** 5174,06 руб.

**Лот № 20**

**Средство** рекламная конструкция  
**Адрес размещения** ул. Сибиряков – Гвардейцев, 54/5  
**Место размещения** участок улично – дорожной сети  
**Размеры** 1,2 × 1,8 м.  
**Количество сторон** 2  
**Размер задатка** 4100 руб.  
**Цена договора** 16057,44 руб.

**Лот № 21**

**Средство** рекламная конструкция  
**Адрес размещения** Красный проспект, 85 а  
**Место размещения** участок улично – дорожной сети  
**Размеры** 1,2 × 1,8 м.  
**Количество сторон** 2  
**Размер задатка** 3300 руб.  
**Цена договора** 12845,95 руб.

**Лот № 22**

**Средство** рекламная конструкция  
**Адрес размещения** Красный проспект, 85 (м-н «Надежда»)

**Место размещения** участок улично – дорожной сети  
**Размеры** 1,2 × 1,8 м.  
**Количество сторон** 2  
**Размер задатка** 3300 руб.  
**Цена договора** 12845,95 руб.

**Лот № 23**

**Средство** рекламная конструкция  
**Адрес размещения** Красный проспект, 83 (Gardeur)  
**Место размещения** участок улично – дорожной сети  
**Размеры** 1,2 × 1,8 м.  
**Количество сторон** 2  
**Размер задатка** 3300 руб.  
**Цена договора** 12845,95 руб.

**Лот № 24**

**Средство** рекламная конструкция  
**Адрес размещения** ул. Орджоникидзе, 27 (м-н «Яхонт»)  
**Место размещения** участок улично – дорожной сети  
**Размеры** 1,2 × 1,8 м.  
**Количество сторон** 2  
**Размер задатка** 3300 руб.  
**Цена договора** 12845,95 руб.

**Лот № 25**

**Средство** рекламная конструкция  
**Адрес размещения** пр. К. Маркса, 49  
**Место размещения** участок улично – дорожной сети  
**Размеры** 1,4 × 3,0 м.  
**Количество сторон** 3  
**Размер задатка** 7500 руб.  
**Цена договора** 29973,89 руб.

**Лот № 26**

**Средство** рекламная конструкция  
**Адрес размещения** ул. Б. Богаткова, 221 – ул. Кошурникова  
**Место размещения** участок улично – дорожной сети  
**Размеры** 1,4 × 3,0 м.  
**Количество сторон** 3  
**Размер задатка** 4700 руб.  
**Цена договора** 18733,68 руб.

**Лот № 27**  
**Средство** рекламная конструкция  
**Адрес размещения** Вокзальная магистраль – пр. Димитрова (ЦУМ)  
**Место размещения** участок улично – дорожной сети  
**Размеры** 1,4 × 3,0 м.  
**Количество сторон** 3  
**Размер задатка** 7500 руб.  
**Цена договора** 29973,89 руб.

**Лот № 28**  
**Средство** рекламная конструкция  
**Адрес размещения** пр. К. Маркса – ул. Ватутина (вход на ст. метро со стороны ГУМА)  
**Место размещения** участок улично – дорожной сети  
**Размеры** 1,4 × 3,0 м.  
**Количество сторон** 3  
**Размер задатка** 7500 руб.  
**Цена договора** 29973,89 руб.

**Лот № 29**  
**Адрес размещения** пр. К. Маркса – ул. Титова, 1 (ТЦ «Гранит»)  
**Место размещения** участок улично – дорожной сети  
**Размеры** 1,4 × 3,0 м.  
**Количество сторон** 3  
**Размер задатка** 7500 руб.  
**Цена договора** 29973,89 руб.

**Лот № 30**  
**Адрес размещения** пр. К. Маркса, 39 – ул. Геодезическая  
**Место размещения** участок улично – дорожной сети  
**Размеры** 1,4 × 3,0 м.  
**Количество сторон** 3  
**Размер задатка** 7500 руб.  
**Цена договора** 29973,89 руб.

**Лот № 31**  
**Средство** рекламная конструкция  
**Адрес размещения** ул. Д. Ковальчук, 73 к. 2  
**Место размещения** павильон  
**Размеры** 0,58 × 0,58 м.  
**Количество сторон** 1  
**Размер задатка** 300 руб.



**Цена договора** 808,82 руб.

**Лот № 32**

**Средство** рекламная конструкция  
**Адрес размещения** ул. Д. Ковальчук, 73 к. 2  
**Место размещения** павильон  
**Размеры** 1,05 × 0,13 м.  
**Количество сторон** 1  
**Размер задатка** 100 руб.  
**Цена договора** 333,04 руб.

**Лот № 33**

**Средство** рекламная конструкция  
**Адрес размещения** ул. Д. Ковальчук, 73 к. 2  
**Место размещения** павильон  
**Размеры** 0,93 × 0,13 м.  
**Количество сторон** 1  
**Размер задатка** 100 руб.  
**Цена договора** 285,47 руб.

**Лот № 34**

**Средство** рекламная конструкция  
**Адрес размещения** пр. К. Маркса, 33 – ул. Космическая  
**Место размещения** участок улично – дорожной сети  
**Размеры** 1,4 × 3,0 м.  
**Количество сторон** 3  
**Размер задатка** 7500 руб.  
**Цена договора** 29973,89 руб.

**Лот № 35**

**Средство** рекламная конструкция  
**Адрес размещения** ул. Челюскинцев, 52 – ул. Советская  
**Место размещения** участок улично – дорожной сети  
**Размеры** 1,4 × 3,0 м.  
**Количество сторон** 3  
**Размер задатка** 7500 руб.  
**Цена договора** 29973,89 руб.

**Лот № 36**

**Средство** рекламная конструкция  
**Адрес размещения** пр. Димитрова – ул. Ленина, 19  
**Место размещения** участок улично – дорожной сети

**Размеры** 1,4 × 3,0 м.  
**Количество сторон** 3  
**Размер задатка** 7500 руб.  
**Цена договора** 29973,89 руб.

**Лот № 37**

**Средство** рекламная конструкция  
**Адрес размещения** ул. Ленина – Вокзальная магистраль  
(Вокзальная магистраль, 4 б)  
**Место размещения** участок улично – дорожной сети  
**Размеры** 1,4 × 3,0 м.  
**Количество сторон** 3  
**Размер задатка** 7500 руб.  
**Цена договора** 29973,89 руб.

**Лот № 38**

**Средство** рекламная конструкция  
**Адрес размещения** ул. Кошурникова, 15/1  
**Место размещения** павильон  
**Размеры** 1,0 × 4,965 м.  
**Количество сторон** 1  
**Размер задатка** 1900 руб.  
**Цена договора** 7374,53 руб.

**Лот № 39**

**Средство** рекламная конструкция  
**Адрес размещения** ул. Кошурникова, 15/1  
**Место размещения** павильон  
**Размеры** 1,0 × 15,5 м.  
**Количество сторон** 1  
**Размер задатка** 6800 руб.  
**Цена договора** 26886,3 руб.

**Лот № 40**

**Средство** рекламная конструкция  
**Адрес размещения** ул. Кошурникова, 15/1  
**Место размещения** павильон  
**Размеры** 1,3 × 1,7 м.  
**Количество сторон** 1  
**Размер задатка** 1700 руб.  
**Цена договора** 6571,66 руб.

**Лот № 41**  
**Средство** рекламная конструкция  
**Адрес размещения** ул. Кошурникова, 15/1  
**Место размещения** павильон  
**Размеры** 1,0 × 6,3 м.  
**Количество сторон** 1  
**Размер задатка** 2400 руб.  
**Цена договора** 9366,84 руб.

**Лот № 42**  
**Средство** рекламная конструкция  
**Адрес размещения** ул. Кошурникова, 15/1  
**Место размещения** павильон  
**Размеры** 1,0 × 6,3 м.  
**Количество сторон** 1  
**Размер задатка** 2800 руб.  
**Цена договора** 10927,88 руб.

**Лот № 43**  
**Средство** рекламная конструкция  
**Адрес размещения** пр. Дзержинского, 20 а  
**Место размещения** павильон  
**Размеры** 1,25 × 2,5 м.  
**Количество сторон** 1  
**Размер задатка** 1200 руб.  
**Цена договора** 4638,82 руб.

**Лот № 44**  
**Средство** рекламная конструкция  
**Адрес размещения** ул. Б. Хмельницкого, 4 а  
**Место размещения** павильон  
**Размеры** 1,25 × 0,65 м.  
**Количество сторон** 1  
**Размер задатка** 400 руб.  
**Цена договора** 1204,31 руб.

**Лот № 45**  
**Средство** рекламная конструкция  
**Адрес размещения** ул. Б. Хмельницкого, 4 а  
**Место размещения** павильон  
**Размеры** 3,0 × 0,3 м.

**Количество сторон** 1  
**Размер задатка** 400 руб.  
**Цена договора** 1338,12 руб.

**Лот № 46**

**Средство** рекламная конструкция  
**Адрес размещения** ул. Б. Хмельницкого, 4 а  
**Место размещения** павильон  
**Размеры** 1,2 × 0,85 м.  
**Количество сторон** 1  
**Размер задатка** 400 руб.  
**Цена договора** 1516,54 руб.

**Лот № 47**

**Средство** рекламная конструкция  
**Адрес размещения** Вокзальная магистраль, 1  
**Место размещения** сооружение  
**Размеры** 1,25 × 0,7 м.  
**Количество сторон** 1  
**Размер задатка** 600 руб.  
**Цена договора** 2069,63 руб.

**Лот № 48**

**Средство** рекламная конструкция  
**Адрес размещения** Вокзальная магистраль, 1  
**Место размещения** сооружение  
**Размеры** 0,64 × 0,26 м.  
**Количество сторон** 1  
**Размер задатка** 200 руб.  
**Цена договора** 404,41 руб.

**Лот № 49**

**Средство** рекламная конструкция  
**Адрес размещения** Вокзальная магистраль, 1  
**Место размещения** сооружение  
**Размеры** 0,92 × 0,32 м.  
**Количество сторон** 1  
**Размер задатка** 200 руб.  
**Цена договора** 713,66 руб.

**Лот № 50**

**Средство** рекламная конструкция  
**Адрес размещения** ул. Железнодорожная, 17  
**Место размещения** сооружение  
**Размеры** 0,5 × 2,5 м.  
**Количество сторон** 1  
**Размер задатка** 500 руб.  
**Цена договора** 1734,6 руб.

**Лот № 51**

**Средство** рекламная конструкция  
**Адрес размещения** ул. Первомайская, 53 а  
**Место размещения** павильон  
**Размеры** 1,75 × 8,0 м.  
**Количество сторон** 1  
**Размер задатка** 6100 руб.  
**Цена договора** 24284,4 руб.

**Лот № 52**

**Средство** рекламная конструкция  
**Адрес размещения** ул. Первомайская, 53 а  
**Место размещения** павильон  
**Размеры** 1,79 × 9,5 м.  
**Количество сторон** 1  
**Размер задатка** 7300 руб.  
**Цена договора** 28829,05 руб.

**Лот № 53**

**Средство** рекламная конструкция  
**Адрес размещения** пр. Димитрова, 12  
**Место размещения** сооружение  
**Размеры** 1,77 × 0,63 м.  
**Количество сторон** 1  
**Размер задатка** 700 руб.  
**Цена договора** 2664,35 руб.

**Лот № 54**

**Средство** рекламная конструкция  
**Адрес размещения** ул. Большевикская, 283  
**Место размещения** участок улично-дорожной сети  
**Размеры** 2,5 × 7,5 м.  
**Количество сторон** 2  
**Размер задатка** 22400 руб.

**Цена договора** 89208 руб.

**Лот № 55**

**Средство** рекламная конструкция  
**Адрес размещения** ул. Плотинная, 1  
**Место размещения** павильон  
**Размеры** 0,8 × 5,0 м.  
**Количество сторон** 1  
**Размер задатка** 1400 руб.  
**Цена договора** 5550,72 руб.

**Лот № 56**

**Средство** рекламная конструкция  
**Адрес размещения** ул. Кирова, 46/1  
**Место размещения** сооружение  
**Размеры** 0,4 × 1,39 м.  
**Количество сторон** 1  
**Размер задатка** 900 руб.  
**Цена договора** 3300,43 руб.

**Лот № 57**

**Средство** рекламная конструкция  
**Адрес размещения** ул. Челюскинцев, 17 – ул. Нарымская (пл. Лунинцев)  
**Место размещения** участок улично – дорожной сети  
**Размеры** 1,4 × 3,0 м.  
**Количество сторон** 3  
**Размер задатка** 9400 руб.  
**Цена договора** 37467,36 руб.

**Лот № 58**

**Средство** рекламная конструкция  
**Адрес размещения** пр. К. Маркса, 22 – ул. Геодезическая  
**Место размещения** участок улично – дорожной сети  
**Размеры** 1,4 × 3,0 м.  
**Количество сторон** 3  
**Размер задатка** 7500 руб.  
**Цена договора** 29973,89 руб.

**Лот № 59**

**Средство** рекламная конструкция  
**Адрес размещения** ул. Петухова, 35 к. 6  
**Место размещения** участок улично – дорожной сети

<b>Размеры</b>	2,0 × 3,0 м.
<b>Количество сторон</b>	2
<b>Размер задатка</b>	11200 руб.
<b>Цена договора</b>	44604 руб.

**Лот № 60**

<b>Средство</b>	рекламная конструкция
<b>Адрес размещения</b>	ул. Аэропорт, 51/1
<b>Место размещения</b>	участок улично – дорожной сети
<b>Размеры</b>	1,5 × 5,5 м.
<b>Количество сторон</b>	2
<b>Размер задатка</b>	5000 руб.
<b>Цена договора</b>	19625,76 руб.

**Лот № 61**

<b>Средство</b>	рекламная конструкция
<b>Адрес размещения</b>	ул. Никитина, 62 к. 1
<b>Место размещения</b>	павильон
<b>Размеры</b>	0,95 × 0,95 м.
<b>Количество сторон</b>	2
<b>Размер задатка</b>	1700 руб.
<b>Цена договора</b>	6690,6 руб.

**Лот № 62**

<b>Средство</b>	рекламная конструкция
<b>Адрес размещения</b>	ул. Высоцкого, 39 к. 4
<b>Место размещения</b>	павильон
<b>Размеры</b>	1,2 × 3,7 м.
<b>Количество сторон</b>	1
<b>Размер задатка</b>	1400 руб.
<b>Цена договора</b>	5281,11 руб.

**Лот № 63**

<b>Средство</b>	рекламная конструкция
<b>Адрес размещения</b>	ул. Гидростроителей, 7
<b>Место размещения</b>	сооружение
<b>Размеры</b>	0,7 × 5,3 м.
<b>Количество сторон</b>	1
<b>Размер задатка</b>	2800 руб.
<b>Цена договора</b>	11032,06 руб.

**Лот № 64**

**Средство** рекламная конструкция  
**Адрес размещения** ул. Каменская, 19 а  
**Место размещения** здание  
**Размеры** 2,86 × 2,74 м.  
**Количество сторон** 1  
**Размер задатка** 3400 руб.  
**Цена договора** 13599,26 руб.

**Лот № 65**

**Средство** рекламная конструкция  
**Адрес размещения** Бердское шоссе, 550  
**Место размещения** участок улично – дорожной сети  
**Размеры** 7,5 × 2,5 м.  
**Количество сторон** 2  
**Размер задатка** 22400 руб.  
**Цена договора** 89208 руб.

**Лот № 66**

**Средство** рекламная конструкция  
**Адрес размещения** пр. К. Маркса, 13  
**Место размещения** сооружение  
**Размеры** 1,05 × 8,03 м.  
**Количество сторон** 1  
**Размер задатка** 5100 руб.  
**Цена договора** 20053,96 руб.

**Лот № 67**

**Средство** рекламная конструкция  
**Адрес размещения** ул. Хилокская, 19  
**Место размещения** павильон  
**Размеры** 1,0 × 6,78 м.  
**Количество сторон** 1  
**Размер задатка** 3000 руб.  
**Цена договора** 11760,59 руб.

**Лот № 68**

**Средство** рекламная конструкция  
**Адрес размещения** пр. Дзержинского, 20 а  
**Место размещения** павильон  
**Размеры** 1,0 × 6,6 м.  
**Количество сторон** 1  
**Размер задатка** 5800 руб.



**Цена договора** 22896,72 руб.

**Лот № 69**

**Средство** рекламная конструкция  
**Адрес размещения** пр. Дзержинского, 20 а  
**Место размещения** павильон  
**Размеры** 1,0 × 4, 965 м.  
**Количество сторон** 1  
**Размер задатка** 1900 руб.  
**Цена договора** 7374,53 руб.

**Лот № 70**

**Средство** рекламная конструкция  
**Адрес размещения** пр. Дзержинского, 20 а  
**Место размещения** павильон  
**Размеры** 1,25 × 2,5 м.  
**Количество сторон** 1  
**Размер задатка** 1200 руб.  
**Цена договора** 4638,82 руб.

**Лот № 71**

**Средство** рекламная конструкция  
**Адрес размещения** пр. Дзержинского, 20 а  
**Место размещения** павильон  
**Размеры** 1,0 × 23,5 м.  
**Количество сторон** 1  
**Размер задатка** 16400 руб.  
**Цена договора** 65220,96 руб.

**Лот № 72**

**Средство** рекламная конструкция  
**Адрес размещения** пр. Дзержинского, 20 а  
**Место размещения** павильон  
**Размеры** 1,25 × 2,5 м.  
**Количество сторон** 1  
**Размер задатка** 1200 руб.  
**Цена договора** 4638,82 руб.

**Лот № 73**

**Средство** рекламная конструкция  
**Адрес размещения** ул. Магистральная, 7 – ул. Солидарности  
**Место размещения** участок улично – дорожной сети

**Размеры** 2,25 × 1,2 м.  
**Количество сторон** 1  
**Размер задатка** 1000 руб.  
**Цена договора** 3746,74 руб.

**Лот № 74**

**Средство** рекламная конструкция  
**Адрес размещения** ул. Магистральная, 7 – ул. Солидарности  
**Место размещения** участок улично – дорожной сети  
**Размеры** 5,75 × 1,2 м.  
**Количество сторон** 1  
**Размер задатка** 2400 руб.  
**Цена договора** 9574,99 руб.

**Лот № 75**

**Средство** рекламная конструкция  
**Адрес размещения** ул. Тюленина, 17/1  
**Место размещения** сооружение  
**Размеры** 4,9 × 0,92 м.  
**Количество сторон** 1  
**Размер задатка** 1600 руб.  
**Цена договора** 6258,44 руб.

**Лот № 76**

**Средство** рекламная конструкция  
**Адрес размещения** ул. Челюскинцев, 44/2  
**Место размещения** сооружение  
**Размеры** 1,5 × 5,95 м.  
**Количество сторон** 1  
**Размер задатка** 5400 руб.  
**Цена договора** 21219,61 руб.

**Лот № 77**

**Средство** рекламная конструкция  
**Адрес размещения** Красный проспект, 38  
**Место размещения** павильон  
**Размеры** 1,62 × 1,85 м.  
**Количество сторон** 1  
**Размер задатка** 5600 руб.  
**Цена договора** 22302 руб.

**Лот № 78**

**Средство** рекламная конструкция  
**Адрес размещения** Красный проспект, 38  
**Место размещения** павильон  
**Размеры** 0,8 × 9,47 м.  
**Количество сторон** 1  
**Размер задатка** 5700 руб.  
**Цена договора** 22539,89 руб.

**Лот № 79**

**Средство** рекламная конструкция  
**Адрес размещения** Красный проспект, 38  
**Место размещения** павильон  
**Размеры** 0,65 × 0,65 м.  
**Количество сторон** 2  
**Размер задатка** 700 руб.  
**Цена договора** 2497,82 руб.

**Лот № 80**

**Средство** рекламная конструкция  
**Адрес размещения** Красный проспект, 38  
**Место размещения** павильон  
**Размеры** 0,65 × 0,65 м.  
**Количество сторон** 2  
**Размер задатка** 700 руб.  
**Цена договора** 2497,82 руб.

**Лот № 81**

**Средство** рекламная конструкция  
**Адрес размещения** ул. Кедровая, 32  
**Место размещения** участок улично – дорожной сети  
**Размеры** 3,0 × 2,0 м.  
**Количество сторон** 2  
**Размер задатка** 9000 руб.  
**Цена договора** 35683,2 руб.

**Лот № 82**

**Средство** рекламная конструкция  
**Адрес размещения** пр. Дзержинского, 20 а  
**Место размещения** павильон  
**Размеры** 1,25 × 2,5 м.  
**Количество сторон** 1  
**Размер задатка** 1200 руб.

**Цена договора** 4638,82 руб.

**Лот № 83**

**Средство** рекламная конструкция  
**Адрес размещения** ул. Галушцака, 2 а  
**Место размещения** сооружение  
**Размеры** 0,3 × 4,0 м.  
**Количество сторон** 1  
**Размер задатка** 400 руб.  
**Цена договора** 1427,33 руб.

**Лот № 84**

**Средство** рекламная конструкция  
**Адрес размещения** ул. Галушцака, 2 а  
**Место размещения** сооружение  
**Размеры** 0,6 × 4,0 м.  
**Количество сторон** 1  
**Размер задатка** 800 руб.  
**Цена договора** 2854,66 руб.

**Лот № 85**

**Средство** рекламная конструкция  
**Адрес размещения** ул. Кирова, 46/1  
**Место размещения** сооружение  
**Размеры** 0,4 × 1,39 м.  
**Количество сторон** 1  
**Размер задатка** 900 руб.  
**Цена договора** 3330,43 руб.

**Лот № 86**

**Средство** рекламная конструкция  
**Адрес размещения** ул. Б. Богаткова, 194/2  
**Место размещения** сооружение  
**Размеры** 2,3 × 0,7 м.  
**Количество сторон** 2  
**Размер задатка** 1200 руб.  
**Цена договора** 4787,5 руб.

**Лот № 87**

**Средство** рекламная конструкция  
**Адрес размещения** ул. Б. Богаткова, 194/2  
**Место размещения** сооружение

<b>Размеры</b>	2,3 × 0,7 м.
<b>Количество сторон</b>	2
<b>Размер задатка</b>	1200 руб.
<b>Цена договора</b>	4787,5 руб.

**Порядок ознакомления претендентов с процедурой и условиями конкурса:**

Извещение о проведении конкурса и конкурсная документация размещены на сайте [www.novo-sibirsk.ru](http://www.novo-sibirsk.ru). С условиями конкурса также можно ознакомиться по адресу: г. Новосибирск, Вокзальная магистраль, 16, к. 510а.

**Перечень документов, необходимый для участия в конкурсе:**

1. Заявка на участие в конкурсе;
2. Копия свидетельства о государственной регистрации юридического лица (свидетельство о государственной регистрации в качестве индивидуального предпринимателя);
3. Платежный документ о внесении задатка;
4. Доверенность;
5. Конкурсное предложение в запечатанном конверте;
6. Проект рекламной конструкции и ее территориального размещения, содержащий сведения о территориальном размещении, внешнем виде и технических параметрах рекламной конструкции, в том числе фотомонтаж рекламной конструкции в предполагаемом месте размещения, эскиз информационного поля с указанием размеров, план размещения рекламной конструкции (для отдельно стоящих рекламных конструкций – выполненный на топографической основе в М 1:500) с привязкой на местности с указанием расстояния до других рядом стоящих объектов (знаков дорожного движения, зданий, сооружений и т.д.) на расстоянии 100 м до и после объекта (для отдельно стоящих рекламных конструкций), с указанием расстояния до размещенных рекламных конструкций на отдельном конструктивном элементе здания, строения, сооружения (для рекламных конструкций, размещаемых на зданиях, строениях, сооружениях);
7. Заключение специализированной организации о соответствии проекта рекламной конструкции и ее территориального размещения строительным нормам и правилам, ГОСТам, ПУЭ, техническим регламентам и иным нормативным правовым актам, содержащим требования для конструкций соответствующего типа;
8. Документ, удостоверяющий личность претендента (представителя претендента).

**Сроки и порядок внесения задатка:** Задаток вносится претендентом на счет департамента финансов и налоговой политики мэрии города Новосибирска в срок с 01.03.2018 по 30.03.2018.

Реквизиты для перечисления задатка

Получатель: ДФиНП мэрии (МКУ «ГЦНР»). л/счет 730.01.002.3)

ИНН 5407216531

КПП 540701001

Счет получателя: 40302810100045000002

Банк получателя: Сибирское ГУ Банка России г. Новосибирск

БИК банка 045004001

ББК 73000000000000000180

ОКТМО 50701000

Начальная (минимальная) цена на каждое рекламное место определяется в соответствии с формулой в Приложении 7 к Правилам распространения наружной рекламы и информации в городе Новосибирске, принятых решением городского Совета от 25.10.2006 № 372 (в данную сумму включен НДС 18 %). Размер базового тарифа одного квадратного метра рекламной площади (БТ) составляет 350 рублей. По результатам конкурса размер базового тарифа может быть увеличен.

**В конкурсном предложении участник конкурса указывает цену договора за двенадцать месяцев.**

Условия договора, заключаемого по результатам конкурса, изложены в Приложении 5 к Правилам распространения наружной рекламы и информации в городе Новосибирске, принятым решением городского Совета от 25.10.2006 № 372.

**Место и срок приема заявок:** г. Новосибирск, Вокзальная магистраль, 16, к. 510а, с даты опубликования извещения по 30.03.2018 года понедельник-четверг с 8-00 до 13-00, с 14-00 до 16-30, пятница с 8-00 до 13-00.

**Определение победителя осуществляется на основании следующих критериев:**

- а) цена договора (значимость критерия – 60 %);
- б) архитектурно-художественное оформление места размещения рекламной конструкции и благоустройство территории в соответствии с проектом рекламной конструкции (значимость критерия – 20 %);
- в) праздничное оформление (значимость критерия – 20 %).

**Результаты конкурса** публикуются в Бюллетене органов местного самоуправления города Новосибирска и размещаются на сайте [www.novo-sibirsk.ru](http://www.novo-sibirsk.ru). Договор с победителем конкурса заключается не позднее 14 дней после завершения конкурса и оформления протокола.

**Ответственное лицо:** Сарнова Олеся Владимировна тел. 2177320, факс 2220386, г. Новосибирск, Вокзальная магистраль, 16, к. 510а.

**Извещение об аннулировании конкурса на право заключения договоров на установку и эксплуатацию рекламных конструкций с использованием имущества, находящегося в муниципальной собственности города Новосибирска**

Во исполнение решения и предписания от 13.02.2018 № 4 о совершении действий, направленных на устранение нарушений порядка организации и проведения торгов комиссии Управления федеральной антимонопольной службы по Новосибирской области, муниципальное казенное учреждение города Новосибирска «Городской центр наружной рекламы» извещает об аннулировании открытого конкурса на право заключения договоров на установку и эксплуатацию рекламных конструкций с использованием имущества, находящегося в муниципальной собственности города Новосибирска (извещение от 28.12.2017 года на сайте [http://novo-sibirsk.dep/industry-advertising/news\\_1212/108943/](http://novo-sibirsk.dep/industry-advertising/news_1212/108943/)), состоявшегося 31.01.2018 года.

## ИЗВЕЩЕНИЕ О ПРОВЕДЕНИИ СОБРАНИЯ О СОГЛАСОВАНИИ МЕСТОПОЛОЖЕНИЯ ГРАНИЦЫ ЗЕМЕЛЬНОГО УЧАСТКА

Кадастровым инженером Панитко Анной Геннадьевной, № квалификационного аттестата кадастрового инженера 54-13-463, почтовый адрес: 630007, г. Новосибирск, ул. Кривошековская, 1, офис 318,

контактный телефон 8 (383) 210-30-82, адрес электронной почты: [a.panitko@mail.ru](mailto:a.panitko@mail.ru), реестровый номер 24543, выполняются кадастровые работы в отношении земельного участка с кадастровым номером 54:35:111595:232, расположенного: адрес (описание местоположения): Новосибирская область, г. Новосибирск, пос. Пашино, с.т. «Сибиряк-1», участок № 240;

Заказчиком кадастровых работ является: Друзик М.Г., г. Новосибирск, ул. Учительская, 7-17, тел. 8-952-916-18-57;

Собрание по поводу согласования местоположения границ состоится по адресу: Новосибирская область, г. Новосибирск, садоводческое товарищество «Сибиряк-1» (правление) **«02» апреля 2018 г.** в 10 часов 00 минут.

С проектом межевого плана земельного участка можно ознакомиться по адресу: г. Новосибирск, ул. Кривошековская, 1, офис 318.

Требования о проведении согласования местоположения границ земельного участка на местности принимаются с **«01» марта 2018 г.** по **«02» апреля 2018 г.**, обоснованные возражения о местоположении границ земельного участка после ознакомления с проектом межевого плана принимаются с **«01» марта 2018 г.** по **«02» апреля 2018 г.**, по адресу: г. Новосибирск, ул. Кривошековская, 1, офис 318.

Смежный земельный участок, с правообладателем которого требуется согласовать местоположение границы: установлено относительно ориентира с.т. «Сибиряк-1», участок № 265, расположенного в границах участка, адрес ориентира: обл. Новосибирская, г. Новосибирск, пос. Пашино, с кадастровым номером 54:35:111595:185;

При проведении согласования местоположения границ при себе необходимо иметь **документ, удостоверяющий личность, а также документы о правах на земельный участок.**



# СОДЕРЖАНИЕ

Заключение по результатам публичных слушаний по проекту постановления мэрии города Новосибирска «О проекте планировки и проекте межевания территории, ограниченной ул. Одоевского, границей города Новосибирска, границей Советского района и Бердским шоссе, в Первомайском районе»	1
Правовые акты мэрии города Новосибирска	3
Постановления	4
О возможности заключения концессионного соглашения в отношении спортивного комплекса с плавательным бассейном, расположенного по адресу: Российская Федерация, Новосибирская область, город Новосибирск, ул. Зорге, на иных условиях, чем предложено обществом с ограниченной ответственностью «Спортивные технологии»	4
О проведении голосования по отбору общественных территорий города Новосибирска, подлежащих благоустройству в первоочередном порядке в 2019 году в рамках реализации муниципальной программы «Формирование современной городской среды» на 2018 – 2022 годы	9
О Порядке передачи жилых помещений в собственность гражданам, пострадавшим от действий застройщиков, не исполнивших свои обязательства по передаче жилых помещений перед гражданами, вложившими денежные средства в строительство многоквартирных домов на территории города Новосибирска	59
О предоставлении обществу с ограниченной ответственностью «АЛИС» разрешения на отклонение от предельных параметров разрешенного строительства, реконструкции объектов капитального строительства	68
Об отказе Котовщикову В. А. в предоставлении разрешения на отклонение от предельных параметров разрешенного строительства, реконструкции объектов капитального строительства	70
Об отказе обществу с ограниченной ответственностью «Орион» в предоставлении разрешения на отклонение от предельных параметров разрешенного строительства, реконструкции объектов капитального строительства	72

Об отказе обществу с ограниченной ответственностью «НСК-СТРОЙ» в предоставлении разрешения на отклонение от предельных параметров разрешенного строительства, реконструкции объектов капитального строительства	74
Об отказе обществу с ограниченной ответственностью «Агротехстрой» в предоставлении разрешения на отклонение от предельных параметров разрешенного строительства, реконструкции объектов капитального строительства	76
О предоставлении закрытому акционерному обществу «Центр РИТМ» разрешения на отклонение от предельных параметров разрешенного строительства, реконструкции объектов капитального строительства	78
О предоставлении обществу с ограниченной ответственностью «ГаммаСтрой» разрешения на отклонение от предельных параметров разрешенного строительства, реконструкции объектов капитального строительства	79
О предоставлении обществу с ограниченной ответственностью «ДЖЕТ» разрешения на отклонение от предельных параметров разрешенного строительства, реконструкции объектов капитального строительства	80
О предоставлении Алиану Р. К. разрешения на отклонение от предельных параметров разрешенного строительства, реконструкции объектов капитального строительства	82
О предоставлении обществу с ограниченной ответственностью «ТАВ» разрешения на отклонение от предельных параметров разрешенного строительства, реконструкции объектов капитального строительства	83
Об отказе Новосибирской областной организации общественно-государственного объединения «Всероссийское физкультурно-спортивное общество «Динамо» в предоставлении разрешения на отклонение от предельных параметров разрешенного строительства, реконструкции объектов капитального строительства	84
О предоставлении муниципальному унитарному предприятию города Новосибирска «Парк культуры и отдыха «Михайловская набережная» разрешения на отклонение от предельных параметров разрешенного строительства, реконструкции объектов капитального строительства	86
Об определении теплосетевой организации для содержания и обслуживания бесхозяйного объекта теплоснабжения в Ленинском районе	88

Об определении теплосетевой организации для содержания и обслуживания бесхозяйного объекта теплоснабжения в Заельцовском районе	90
О проекте межевания территории квартала 352.02.02.29 в границах проекта планировки территории, ограниченной улицами Порт-Артурской, Широкой, полосой отвода железной дороги и Толмачевским шоссе, в Ленинском районе	93
Об определении теплосетевой организации для содержания и обслуживания бесхозяйного объекта теплоснабжения в Октябрьском районе	96
О проведении в городе Новосибирске спортивного мероприятия «Открытое первенство Советского района, легкоатлетический забег «Весенний полумарафон» в честь 60-летия образования Советского района»	99
О внесении изменений в приложение к постановлению мэрии города Новосибирска от 20.12.2012 № 13130 «Об образовании избирательных участков в городе Новосибирске»	102
О внесении изменений в постановление мэрии города Новосибирска от 19.07.2017 № 3411 «О мероприятиях по реализации приоритетного проекта «Формирование комфортной городской среды» в городе Новосибирске на 2018 – 2022 годы»	114
О внесении изменения в пункт 2 постановления мэрии города Новосибирска от 13.02.2018 № 543 «О назначении публичных слушаний по проекту решения Совета депутатов города Новосибирска «О внесении изменений в Генеральный план города Новосибирска, утвержденный решением Совета депутатов города Новосибирска от 26.12.2007 № 824»	116
О назначении публичных слушаний по проекту постановления мэрии города Новосибирска «О проекте планировки и проектах межевания территории, ограниченной ул. Станиславского, полосой отвода Западно-Сибирской железной дороги, перспективной городской магистралью непрерывного движения, руслом реки Тулы, в Кировском и Ленинском районах»	117

О внесении изменений в Порядок деятельности общественных кладбищ и крематориев на территории города Новосибирска, определенный постановлением мэрии города Новосибирска от 08.12.2015 № 7053	161
<b>Распоряжения Совета депутатов города Новосибирска</b>	172
<b>Официальные сообщения и материалы органов местного самоуправления города Новосибирска</b>	179
Департамент строительства и архитектуры мэрии города Новосибирска	180
Разное	185

**Редакционный совет Бюллетеня органов местного самоуправления города Новосибирска:**

Столяров М.Н. - председатель, Маликова Е.А., Волобуев О.Н., Тыртышный А.Г.  
630099, Новосибирск, Красный проспект, 34, телефон/факс: (383) 227-41-90, 227-43-57

**Отпечатано в типографии ООО «Плюс Реклама», тел.: 314-13-04**

Бюллетень № 8. 01.03.2018 г. Заказ № 38. Тираж 500 экз.




Приложение 2

к проекту межевания территории квартала 352.02.02.29 в границах проекта планировки территории, ограниченной улицами Порт-Артурской, Широкой, полосой отвода железной дороги и Толмачевским шоссе, в Ленинском районе

**ЧЕРТЕЖ**  
межевания территории



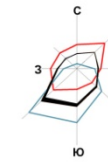
**Условные обозначения:**

-  красные линии, утвержденные проектом планировки территории, границы существующего элемента планировочной структуры
-  линии отступа от красных линий в целях определения мест допустимого размещения зданий, строений, сооружений
-  границы образуемого или изменяемого земельного участка
- 3У1** условный номер образуемого или изменяемого земельного участка
- ул. Титова** наименование элемента улично-дорожной сети

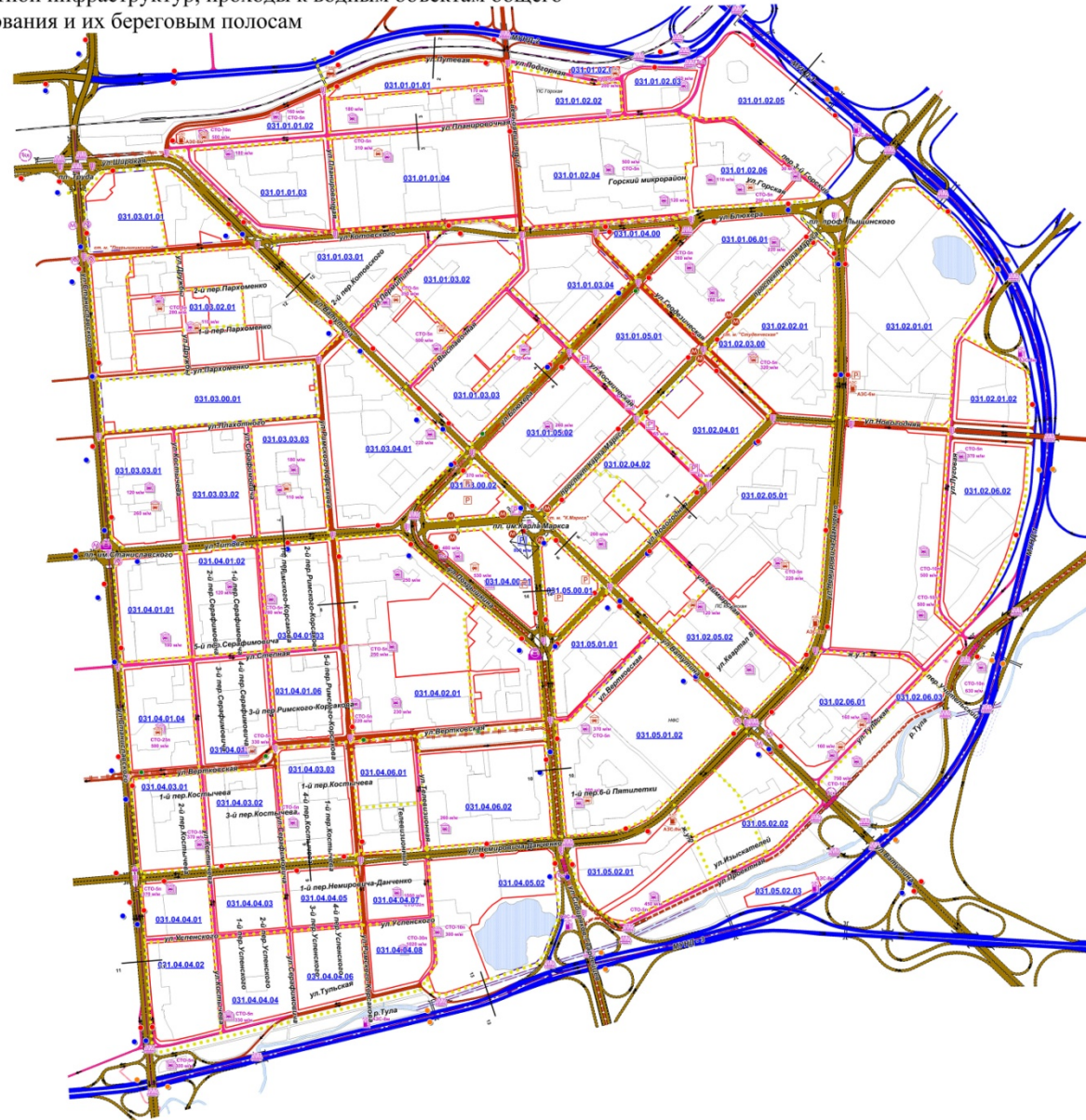


### ЧЕРТЕЖ

планировки территории с отображением линий, обозначающих дороги, улицы, проезды, линии связи, объекты инженерной и транспортной инфраструктур, проходы к водным объектам общего пользования и их береговым полосам

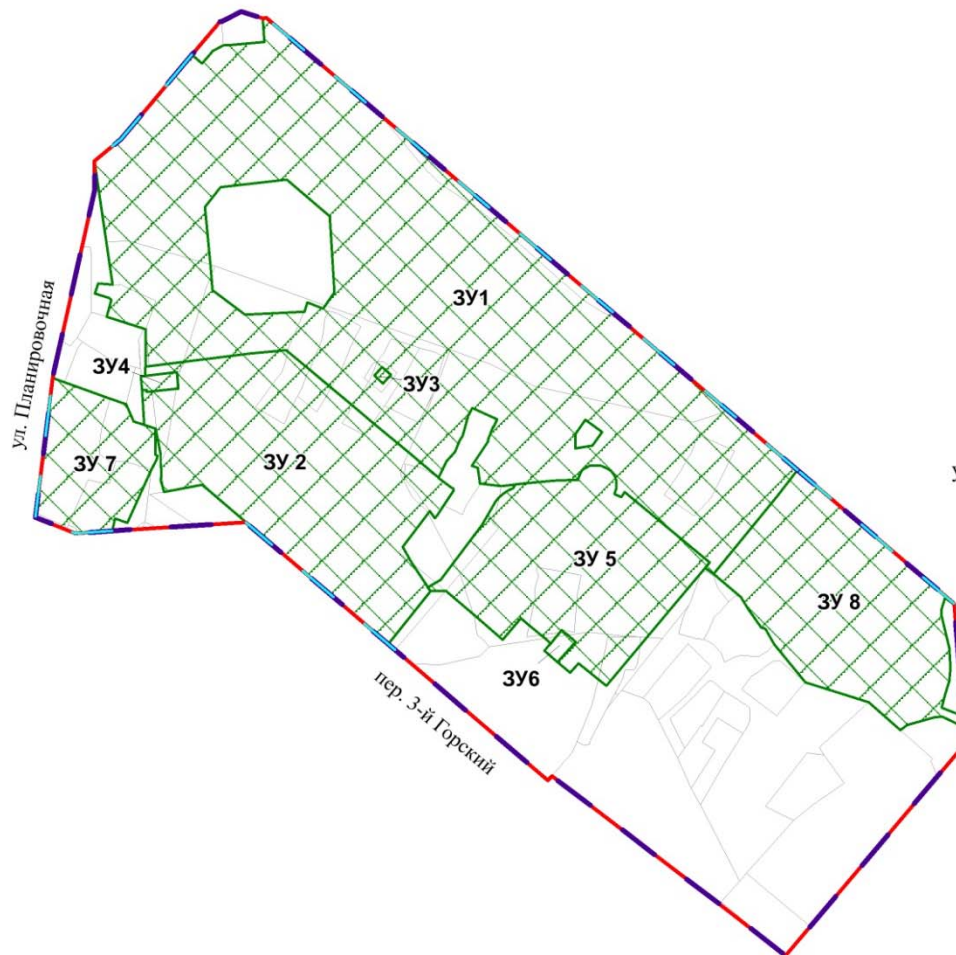


- УСЛОВНЫЕ ОБОЗНАЧЕНИЯ**
- Границы, планировочная структура**
- граница проекта планировки территории
  - красные линии
  - границы кварталов
- 031.хх.хх.ххх  
номера элементов планировочной структуры (номер планируемой территории, номер района, номер микрорайона, номер квартала)
- ул. Тульская  
наименование элемента улично-дорожной сети
- Объекты транспортной инфраструктуры**
- железнодорожная сеть
  - станции метрополитена существующие
  - станции метрополитена проектируемые
  - трамвайные пути существующие
  - остановочные пункты наземного общественного транспорта (автобус, троллейбус, трамвай, экспресс-автобус)
  - вертолетная площадка проектируемая
  - пути и направление движения городского и общественного транспорта
  - регулируемые перекрестки
  - путепровод существующий
  - путепроводы, эстакады проектируемые
  - подземная стоянка индивидуального транспорта проектируемая
  - стоянка индивидуального транспорта проектируемая
  - стоянка индивидуального транспорта существующая
  - многоуровневые гаражные комплексы городского обслуживания существующие
  - многоуровневые гаражные комплексы городского обслуживания проектируемые
  - транспортный тоннель
  - остановочная платформа скоростного трамвая проектируемая
  - автозаправочная станция существующая
  - автозаправочная станция проектируемая
  - станция технического обслуживания
  - основные пешеходные пути
  - магистральные улицы общегородского значения непрерывного движения
  - магистральные улицы общегородского значения регулируемого движения
  - магистральные улицы районного значения транспортно-пешеходные
  - улицы в жилой застройке
  - МУОД перспективная магистральная улица общегородского значения непрерывного движения








Приложение  
к проекту межевания территории квартала 031.01.02.05  
в границах проекта планировки территории, ограни-  
ченной ул. Станиславского, полосой отвода Западно-  
Сибирской железной дороги, перспективной город-  
ской магистралью непрерывного движения, руслом  
реки Тулы, в Кировском и Ленинском районах

### ЧЕРТЕЖ межевания территории



#### Условные обозначения

-  красные линии, утвержденные в составе проекта планировки территории
-  границы планируемого элемента планировочной структуры (квартала)
-  линии отступа от красных линий в целях определения места допустимого размещения зданий, строений, сооружений
-  границы образуемого земельного участка на кадастровом плане территории
-  условный номер образуемого земельного участка

ул. Планировочная наименование элемента улично-дорожной сети

Приложение: Сведения об образуемом земельном участке на кадастровом плане территории.









Приложение  
к проекту межевания территории квартала 031.01.06.01  
в границах проекта планировки территории, ограни-  
ченной ул. Станиславского, полосой отвода Западно-  
Сибирской железной дороги, перспективной город-  
ской магистралью непрерывного движения, руслом  
реки Тулы, в Кировском и Ленинском районах

### ЧЕРТЕЖ межевания территории



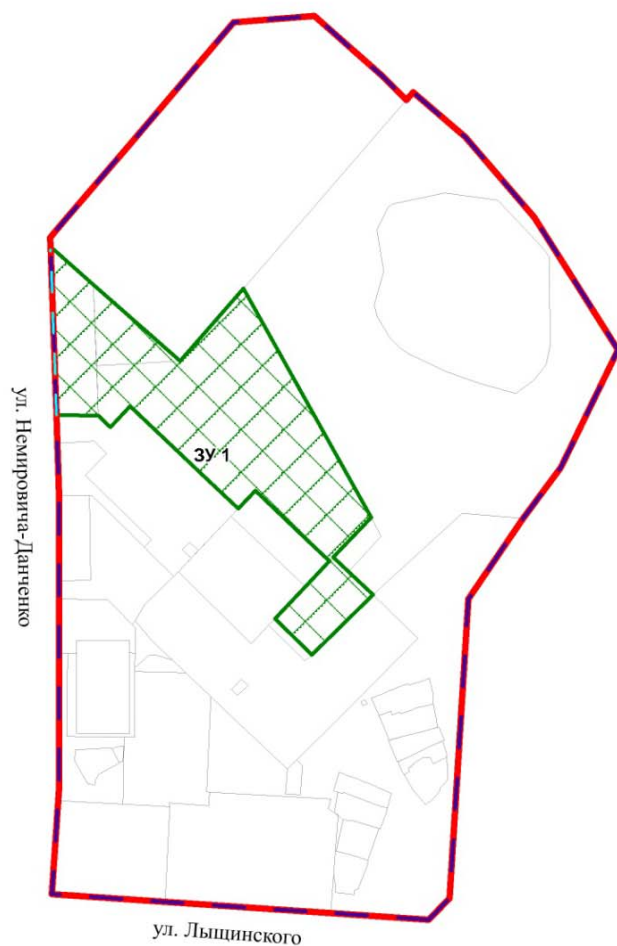
#### Условные обозначения

-  красные линии, утвержденные в составе проекта планировки территории
-  границы планируемого элемента планировочной структуры (квартала)
-  линии отступа от красных линий в целях определения места допустимого размещения зданий, строений, сооружений
-  границы образуемых и изменяемых земельных участков на кадастровом плане территории
-  условный номер образуемых и изменяемых земельных участков
-  наименование элемента улично-дорожной сети






Приложение: Сведения об образуемом земельном участке на кадастровом плане территории.

Приложение  
к проекту межевания территории квартала 031.02.01.01  
в границах проекта планировки территории, ограни-  
ченной ул. Станиславского, полосой отвода Западно-  
Сибирской железной дороги, перспективной город-  
ской магистралью непрерывного движения, руслом  
реки Тулы, в Кировском и Ленинском районах

### ЧЕРТЕЖ межевания территории



#### Условные обозначения

-  красные линии, утвержденные в составе проекта планировки территории
-  границы планируемого элемента планировочной структуры (квартала)
-  линии отступа от красных линий в целях определения места допустимого размещения зданий, строений, сооружений
-  границы образуемого земельного участка на кадастровом плане территории
-  условный номер образуемого земельного участка

ул. Лыщинского наименование элемента улично-дорожной сети

Приложение: Сведения об образуемом земельном участке на кадастровом плане территории.

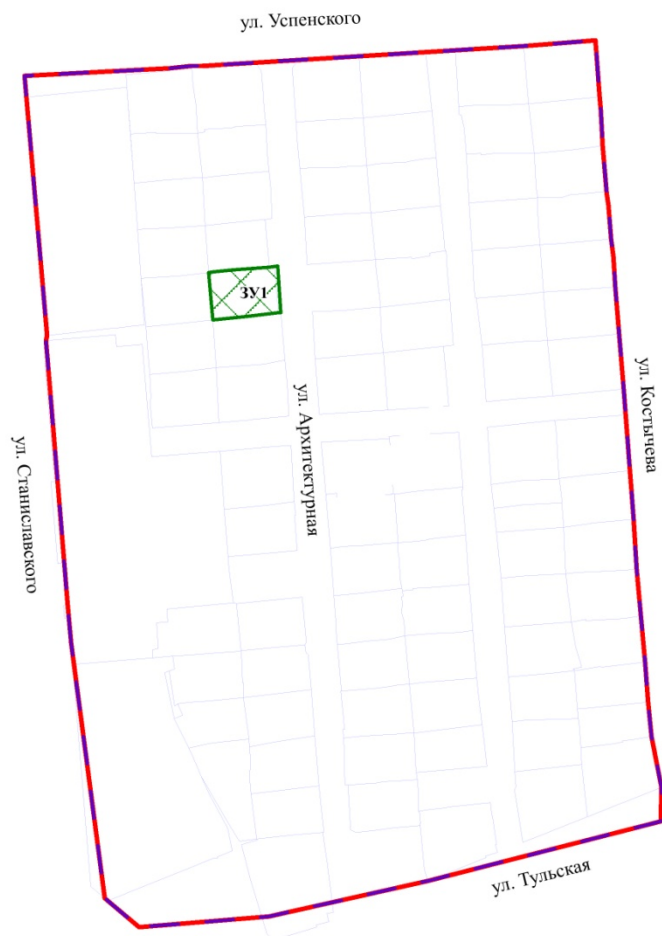
Приложение  
к проекту межевания территории квартала 031.02.06.01  
в границах проекта планировки территории, ограни-  
ченной ул. Станиславского, полосой отвода Западно-  
Сибирской железной дороги, перспективной город-  
ской магистралью непрерывного движения, руслом  
реки Тулы, в Кировском и Ленинском районах

### ЧЕРТЕЖ межевания территории







Приложение: Сведения об образуемом земельном участке на кадастровом плане территории.

**ЧЕРТЕЖ  
межевания территории**



Приложение  
к проекту межевания территории квартала 031.04.04.02  
в границах проекта планировки территории, ограни-  
ченной ул. Станиславского, полосой отвода Западно-  
Сибирской железной дороги, перспективной город-  
ской магистралью непрерывного движения, руслом  
реки Тулы, в Кировском и Ленинском районах

**Условные обозначения**

- |                                                                                     |                                                                                      |
|-------------------------------------------------------------------------------------|--------------------------------------------------------------------------------------|
|  | красные линии, утвержденные в составе проекта планировки территории                  |
|  | границы планируемого элемента планировочной структуры (квартала)                     |
|  | граница образуемого и изменяемого земельного участка на кадастровом плане территории |
|  | условный номер образуемого земельного участка                                        |
- ул. Архитектурная    наименование элемента улично-дорожной сети

Приложение: Сведения об образуемом земельном участке на кадастровом плане территории.