



**БЮЛЛЕТЕНЬ
ОРГАНОВ МЕСТНОГО
САМОУПРАВЛЕНИЯ
ГОРОДА
НОВОСИБИРСКА**

№ 29 4 июля 2019 г.

**ПРАВОВЫЕ АКТЫ
МЭРИИ ГОРОДА НОВОСИБИРСКА**

МЭРИЯ ГОРОДА НОВОСИБИРСКА

ПОСТАНОВЛЕНИЕ

От 18.06.2019

№ 2211

О внесении изменений в постановление мэрии города Новосибирска от 20.12.2012 № 13130 «Об образовании избирательных участков в городе Новосибирске»

В связи с уточнением данных о границах избирательных участков, участков референдума, в соответствии с Федеральными законами от 12.06.2002 № 67-ФЗ «Об основных гарантиях избирательных прав и права на участие в референдуме граждан Российской Федерации», от 06.10.2003 № 131-ФЗ «Об общих принципах организации местного самоуправления в Российской Федерации», руководствуясь Уставом города Новосибирска, ПОСТАНОВЛЯЮ:

1. Внести в постановление мэрии города Новосибирска от 20.12.2012 № 13130 «Об образовании избирательных участков в городе Новосибирске» (в редакции постановлений мэрии города Новосибирска от 09.07.2013 № 6494, от 03.02.2014 № 867, от 19.02.2014 № 1356, от 17.03.2014 № 2181, от 25.07.2014 № 6582, от 25.08.2014 № 7560, от 30.06.2015 № 4405, от 29.07.2015 № 4945, от 24.08.2015 № 5350, от 24.06.2016 № 2745, от 27.07.2016 № 3322, от 23.08.2016 № 3832, от 30.06.2017 № 3017, от 28.08.2017 № 4042, от 20.10.2017 № 4768, от 16.11.2017 № 5149, от 20.12.2017 № 5647, от 28.12.2017 № 5816, от 28.02.2018 № 769, от 05.06.2018 № 1977, от 28.06.2018 № 2348) следующие изменения:

1.1. Преамбулу, пункт 1 изложить в следующей редакции:

«В соответствии с Федеральными законами от 12.06.2002 № 67-ФЗ «Об основных гарантиях избирательных прав и права на участие в референдуме граждан Российской Федерации», от 06.10.2003 № 131-ФЗ «Об общих принципах организации местного самоуправления в Российской Федерации», на основании предложений администраций районов (округа по районам) города Новосибирска, по согласованию с территориальными избирательными комиссиями, руководствуясь Уставом города Новосибирска, ПОСТАНОВЛЯЮ:

1. Образовать на территории города Новосибирска 607 избирательных участков, участков референдума для проведения голосования и подсчета голосов избирателей согласно перечню избирательных участков, участков референдума на территории города Новосибирска (приложение).».

2. Приложение изложить в редакции приложения к настоящему постановлению.

3. Департаменту информационной политики мэрии города Новосибирска обеспечить опубликование постановления.

4. Контроль за исполнением постановления возложить на первого заместителя мэра города Новосибирска Захарова Г. П.

Мэр города Новосибирска

А. Е. Локоть

Приложение
к постановлению мэрии
города Новосибирска
от 18.06.2019 № 2211

Приложение
к постановлению мэрии
города Новосибирска
от 20.12.2012 № 13130

ПЕРЕЧЕНЬ
избирательных участков, участков референдума
на территории города Новосибирска

№ п/п	Список избирательных участков, участков референдума, границы участков, место нахождения участковых избирательных комиссий и помещений для голосования
1	2
1. Избирательные участки, участки референдума на территории Дзержинского района города Новосибирска Количество участков – 70. Номера участков – с № 1425 по 1494	
1.1	<p style="text-align: center;">Избирательный участок, участок референдума № 1425 <i>(место нахождения участковой избирательной комиссии и помещения для голосования – МКДОУ города Новосибирска «Детский сад № 509 комбинированного вида», ул. Полякова, 1в)</i></p> <p>Улицы: Авторская; Аллейная; Амбулаторная; Антона Осташова; Атлетическая; Баскетбольная; Благодатная; Виктора Звонарева; Гармоничная; Георгия Чекиса; Горнолыжная; Динамичная; Достижений; Евгения Глинского; Ивана Маланина; Ивана Салашенко; Извилистая; Защитников Отечества; Керамическая; Красноводская; Летчика Петрова; Лирическая; Мелодичная; Михаила Нарольского; Музыкальная; Отдыха; Павла Кондратенко; Памятная; Патриотическая; Полякова; Праздничная; Профилактическая; Спринтерская; Стрелковая; Хороводная; Чемпионская;</p> <p>перулки: Амбулаторный; 1-й Биатлонный; 2-й Биатлонный; Мажорный; Минорный; 1-й, 2-й Спринтерский; 7-й км Гусинобродского шоссе, № 1; проезд 2-й Легкий</p>
1.2	<p style="text-align: center;">Избирательный участок, участок референдума № 1426 <i>(место нахождения участковой избирательной комиссии и помещения для голосования – МБОУ города Новосибирска «Средняя общеобразовательная школа № 59», ул. Доватора, 27/1)</i></p> <p>Улицы: Доватора, № 29/1, 29/2, 31/2, 33, 33/1, 33/2, 33/3, 35, 35/1, 35/2; Толбухина, № 2, 25/1</p>

1.3	<p align="center">Избирательный участок, участок референдума № 1427 <i>(место нахождения участковой избирательной комиссии и помещения для голосования – МБОУ города Новосибирска «Средняя общеобразовательная школа № 59», ул. Доватора, 27/1)</i></p> <p>Улицы: Геофизическая; Доватора, № 23, 23/1, 25, 25/1, 27, 29, 31, 31/1, 34, четная с № 52 до конца; Национальная – нечетная с № 95 до конца, четная с № 94 до конца; Суркова</p>
1.4	<p align="center">Избирательный участок, участок референдума № 1428 <i>(место нахождения участковой избирательной комиссии и помещения для голосования – филиал МБУ ДО города Новосибирска «Детско-юношеская спортивная школа № 15», ул. Есенина, 15)</i></p> <p>Улица Есенина, № 8, 8/1, 8/2, 8/3, 8/6, 10, 10/3; переулок Трикотажстроя</p>
1.5	<p align="center">Избирательный участок, участок референдума № 1429 <i>(место нахождения участковой избирательной комиссии и помещения для голосования – МКУК города Новосибирска «ЦБС им. В. Г. Белинского Дзержинского района» филиал «Библиотека им. Я. Гашека», ул. Адриена Лежена, 16)</i></p> <p>Улица Адриена Лежена, № 13, 15, 16, 17, 19, 23, 25, 27, 27/1, 29, 29/1, 31</p>
1.6	<p align="center">Избирательный участок, участок референдума № 1430 <i>(место нахождения участковой избирательной комиссии и помещения для голосования – МБОУ города Новосибирска «Средняя общеобразовательная школа № 153», ул. Республиканская, 15/1)</i></p> <p>Улицы: Лазарева, № 8, 10, 12, нечетная с № 1 по 9; Республиканская, № 13, 15; Трикотажная, № 54, 54/1, 56, 56/1, 58, 58/1</p>
1.7	<p align="center">Избирательный участок, участок референдума № 1431 <i>(место нахождения участковой избирательной комиссии и помещения для голосования – МБОУ города Новосибирска «Средняя общеобразовательная школа № 153», ул. Республиканская, 15/1)</i></p> <p>Улицы: Республиканская, № 1, 1а, 3, 3а, 5, 5а, 7, 7а, 9, 9а, 11, 11/1, 11а; Трикотажная, № 49, 49а, 49/1</p>
1.8	<p align="center">Избирательный участок, участок референдума № 1432 <i>(место нахождения участковой избирательной комиссии и помещения для голосования – МБОУ города Новосибирска «Средняя общеобразовательная школа № 153», ул. Республиканская, 15/1)</i></p> <p>Улицы: Авиастроителей, № 1/1, 1/2, 1/3, 1/4, 1/5, 1/6, 1/7, 1/8, 1/9, 1/10; Трикотажная, 61; Чкалова, № 70/1, 72, 74</p>

1.9	<p align="center">Избирательный участок, участок референдума № 1433 <i>(место нахождения участковой избирательной комиссии и помещения для голосования – МБОУ города Новосибирска «Средняя общеобразовательная школа № 153», ул. Республиканская, 15/1)</i></p> <p>Улицы: Авиастроителей, № 1, 2/1; Дениса Давыдова, № 1, 1/1, 1/2, 1/4, 2б, 2в; Забайкальская, № 53, 55; Трикотажная, № 60, 60/1, 60/3; 25 лет Октября, № 7, 9</p>
1.10	<p align="center">Избирательный участок, участок референдума № 1434 <i>(место нахождения участковой избирательной комиссии и помещения для голосования – МБУК города Новосибирска «Детский Дом культуры им. М. И. Калинина», ул. Театральная, 1)</i></p> <p>Улицы: Авиастроителей, № 2, 2/2, 2/4, 2а, 4, 6, 6а; Театральная, № 3, 3а; Трикотажная, 60/2; 25 лет Октября, № 1, 3, 5</p>
1.11	<p align="center">Избирательный участок, участок референдума № 1435 <i>(место нахождения участковой избирательной комиссии и помещения для голосования – МБУК города Новосибирска «Детский Дом культуры им. М. И. Калинина», ул. Театральная, 1)</i></p> <p>Улицы: Авиастроителей – нечетная с № 3 по 9; Дениса Давыдова, № 2, 2а, 3, 5; Театральная, № 9, 9а; 25 лет Октября, № 6, 8</p>
1.12	<p align="center">Избирательный участок, участок референдума № 1436 <i>(место нахождения участковой избирательной комиссии и помещения для голосования – МБОУ города Новосибирска «Средняя общеобразовательная школа № 71», пер. 3-й Почтовый, 21)</i></p> <p>Улицы: Волочаевская – четная с № 116 по 134, нечетная с № 59 по 75; Ярослава Гашека – четная с № 10 по 42, нечетная с № 19 по 41е; Давыдовского; Караваева – четная с № 8 по 40, нечетная с № 15 по 47; Новороссийская – четная с № 52 по 66, нечетная с № 51 по 65/2; Почтовая – четная с № 22 до конца, нечетная с № 27 до конца; Севастопольская; Юрия Смирнова – четная с № 36 по 54, нечетная с № 55 по 69; Фурманова – четная; Черенкова – четная с № 2 по 16, нечетная с № 1 по 31; переулок Давыдовского</p>
1.13	<p align="center">Избирательный участок, участок референдума № 1437 <i>(место нахождения участковой избирательной комиссии и помещения для голосования – МБОУ города Новосибирска «Средняя общеобразовательная школа № 71», пер. 3-й Почтовый, 21)</i></p> <p>Улицы: Воронежская; Калужская – четная с № 2 по 14; Камчатская – четная с № 2 по 54, нечетная с № 1 по 23; Каширская – четная с № 2 по 58, нечетная с № 1 по 47; Коломенская – четная с № 2 до конца, нечетная с № 1 по 79; Коминтерна – четная с № 2 по 72, нечетная с № 1 по 61; Москворецкая – четная с № 2 по 78, нечетная с № 1 по 69; Рылеева – четная с № 2 по 76, нечетная с № 1 по 73; Фурманова – нечетная; переулки: Воронежский; 1-й – 5-й Калужский; 6-й Калужский – нечетная; территория СТ «Ракета»</p>

1.14	<p align="center">Избирательный участок, участок референдума № 1438 <i>(место нахождения участковой избирательной комиссии и помещения для голосования – МБОУ города Новосибирска «Средняя общеобразовательная школа № 71», пер. 3-й Почтовый, 21)</i></p> <p>Улицы: Альпийская; Барышевская; Волочаевская, № 51, 53, четная с № 68 по 114; 1-я Высотная; Ярослава Гашека – четная с № 2 по 8, нечетная с № 1 по 17; Дарьяльская; Зеленхозовская – четная с № 12 по 60/1, нечетная с № 1 по 5в; Караваева, № 2, 4, нечетная с № 1 по 11; Липецкая – четная с № 2 по 44, нечетная с № 3 по 51; Новороссийская – четная с № 2 по 50/2, нечетная с № 1 по 49; Почтовая – четная с № 2 по 20, нечетная с № 1 по 25/1; Почтовый Лог; Юрия Смирнова – четная с № 2 по 34, нечетная с № 1 по 51; Ставропольская – четная с № 2 по 34, нечетная с № 1 по 29; Техническая, № 3/1, 5, 7, 9, четная с № 12 по 18; перулод Альпийский</p>
1.15	<p align="center">Избирательный участок, участок референдума № 1439 <i>(место нахождения участковой избирательной комиссии и помещения для голосования – МБУ ДО города Новосибирска Центр внешкольной работы «Галактика», пр-кт Дзержинского, 83)</i></p> <p>Проспект Дзержинского – четная с № 56 по 60; улицы: Авиационная – нечетная с № 3 до конца, четная с № 22 до конца; Лучезарная – нечетная с № 17 до конца, четная с № 28 до конца; Ползунова – нечетная с № 23 до конца; 1-я Рабочая; 4-я Рабочая – четная с № 2 по 70а, нечетная с № 1 по 63; 5-я Рабочая; Седова – нечетная с № 1 по 71, четная с № 2 по 88; 2-я Юргинская; перулки: 2-й – 6-й Рабочий</p>
1.16	<p align="center">Избирательный участок, участок референдума № 1440 <i>(место нахождения участковой избирательной комиссии и помещения для голосования – МБУ ДО города Новосибирска Центр внешкольной работы «Галактика», пр-кт Дзержинского, 83)</i></p> <p>Проспект Дзержинского, № 38, 40, 42; улицы: Авиационная – четная с № 2 по 20а; Волжская; Волочаевская – нечетная с № 3 по 33; Лучезарная – четная с № 2 по 26; нечетная с № 1 по 15; Онежская – нечетная с № 1 до конца; 1-я Юргинская; Якутская; перулки: Волжский; Волочаевский</p>

1.17	<p align="center">Избирательный участок, участок референдума № 1441 <i>(место нахождения участковой избирательной комиссии и помещения для голосования – МБОУ города Новосибирска «Средняя общеобразовательная школа № 18», ул. Гоголя, 233)</i></p> <p>Проспект Дзержинского, № 34/2, 36; улицы: Айвазовского; Бродского; Васнецова; Волочаевская – четная с № 2 по 64, нечетная с № 35 по 41; Левитана – четная с № 2 до конца, нечетная с № 23 до конца; Малая Айвазовского – четная с № 18 до конца, нечетная с № 15 до конца; Промкирпичная – нечетная с № 15 по 27; Репина; Сурикова; Трактовая; Трикотажная – четная, № 30, с № 34 по 48, нечетная с № 1 по 19; Шишкина – четная с № 56 до конца, нечетная с № 9 до конца; проезд Сурикова</p>
1.18	<p align="center">Избирательный участок, участок референдума № 1442 <i>(место нахождения участковой избирательной комиссии и помещения для голосования – ГБПОУ Новосибирской области «Новосибирский радиотехнический колледж», пр-кт Дзержинского, 26)</i></p> <p>Улицы: Гоголя, № 221а, 223, 223/1, 225, 225/1, 225/2; Комбинатская – четная с № 14 по 36; Королева – нечетная с № 1 по 7а; Поселковая – четная с № 52 до конца, нечетная с № 1 до конца; Шишкина – четная с № 2 по 40; переулки: Поселковый; 2-й Поселковый</p>
1.19	<p align="center">Избирательный участок, участок референдума № 1443 <i>(место нахождения участковой избирательной комиссии и помещения для голосования – ГБПОУ Новосибирской области «Новосибирский радиотехнический колледж», пр-кт Дзержинского, 26)</i></p> <p>Проспект Дзержинского, № 28, 28а, 28/2; улицы: Гоголя, № 228, 229, 229/1, 231, 231а, 232, 233/2; Комбинатская – четная с № 38 до конца, нечетная с № 1 до конца; Малая Айвазовского – нечетная с № 1 по 13, четная с № 2 по 16; Промкирпичная, № 16, 18, 20; Шишкина, 5, четная с № 46 по 54б</p>
1.20	<p align="center">Избирательный участок, участок референдума № 1444 <i>(место нахождения участковой избирательной комиссии и помещения для голосования – ГАПОУ Новосибирской области «Новосибирский колледж легкой промышленности и сервиса» (отделение профессионального начального образования), ул. Гоголя, 217)</i></p> <p>Проспект Дзержинского – четная с № 18 по 24/2; улицы: Гоголя – с № 215 по 219; Королева – четная с № 4а по 18, № 15, 17, 21</p>

1.21	<p align="center">Избирательный участок, участок референдума № 1445 <i>(место нахождения участковой избирательной комиссии и помещения для голосования – МБОУ города Новосибирска «Средняя общеобразовательная школа № 82», ул. Гоголя, 195)</i></p>
	<p>Проспект Дзержинского, № 12, 14, 14/1, 14/2, 14/3, 16/1; улицы: Глинки, № 4а; Гоголя, № 200, нечетная с № 199 по 211; Даурская, № 5, 7; Королева, 22</p>
1.22	<p align="center">Избирательный участок, участок референдума № 1446 <i>(место нахождения участковой избирательной комиссии и помещения для голосования – МБОУ города Новосибирска «Средняя общеобразовательная школа № 82», ул. Гоголя, 195)</i></p>
	<p>Проспект Дзержинского, № 6, 10, 10/1; улицы: Гоголя, № 189, 191, 198а, 202; Даурская, № 4, 4а, 4б; Красина, № 62, 64, 64а, 66</p>
1.23	<p align="center">Избирательный участок, участок референдума № 1447 <i>(место нахождения участковой избирательной комиссии и помещения для голосования – МБОУ города Новосибирска «Средняя общеобразовательная школа № 82», ул. Гоголя, 195)</i></p>
	<p>Улицы: Гоголя – четная с № 204/1 по 208; Красина, № 56, 58, 58/1, 60, 60а</p>
1.24	<p align="center">Избирательный участок, участок референдума № 1448 <i>(место нахождения участковой избирательной комиссии и помещения для голосования – МБОУ города Новосибирска «Средняя общеобразовательная школа № 18», ул. Гоголя, 233)</i></p>
	<p>Проспект Дзержинского – четная с № 30 по 32/2; улицы: Гоголя, четная с № 234 по 256, нечетная с № 233 по 237/1 (кроме 233/2); Левитана – нечетная с № 1 по 21/2; Промкирпичная, 11</p>
1.25	<p align="center">Избирательный участок, участок референдума № 1449 <i>(место нахождения участковой избирательной комиссии и помещения для голосования – МАОУ города Новосибирска «Гимназия № 15 «Содружество», ул. Гоголя, 188/1)</i></p>
	<p>Проспект Дзержинского, № 2, 2а, 4; улицы: Гоголя, 194; Красина, № 51, 61, 61/1</p>
1.26	<p align="center">Избирательный участок, участок референдума № 1450 <i>(место нахождения участковой избирательной комиссии и помещения для голосования – МАОУ города Новосибирска «Гимназия № 15 «Содружество», ул. Гоголя, 188/1)</i></p>
	<p>Улицы: Гоголя, № 184, 186, 188, 190, 190/1, 192; Кошурникова, № 9, 11</p>

1.27	<p align="center">Избирательный участок, участок референдума № 1451 <i>(место нахождения участковой избирательной комиссии и помещения для голосования – МАОУ города Новосибирска «Гимназия № 15 «Содружество», ул. Гоголя, 188/1)</i></p> <p>Улицы: Державина – четная № 170, 172, 172а, № 186 до конца, нечетная с № 167 до конца; Ермака – четная с № 162 до конца, нечетная с № 165 до конца; 1-й Кирзавод; Кошурникова, № 13, 13/1, 13/2, 15; Красина, № 45, 47, 47/1, 47/2; Левый Берег Каменки; Ломоносова – четная с № 220 до конца, нечетная с № 239 до конца; Поселковая – четная с № 2 по 46; тупик Державина; проезд Красина</p>
1.28	<p align="center">Избирательный участок, участок референдума № 1452 <i>(место нахождения участковой избирательной комиссии и помещения для голосования – МКОУ города Новосибирска «Специальная (коррекционная) школа № 53», ул. Кошурникова, 9/1)</i></p> <p>Улицы: Гоголя, № 180, 182, 184/1; Кошурникова, № 3, 5, 5/1, 5/2, 5/3, 7, 7/1</p>
1.29	<p align="center">Избирательный участок, участок референдума № 1453 <i>(место нахождения участковой избирательной комиссии и помещения для голосования – ГБПОУ Новосибирской области «Новосибирский строительно-монтажный колледж», пр-кт Дзержинского, 1)</i></p> <p>Улицы: Войкова – четная с № 2 по 16, нечетная с № 1 по 156; Журинская – четная с № 122 по 140, нечетная с № 123 по 143; Селезнева, № 6, 6а, 8; Фрунзе, № 59, 59/1, 71, 71/1, 226, 228, 230, 234; спуск Журинский; переулок Карьерный Лог; тупик Войкова</p>
1.30	<p align="center">Избирательный участок, участок референдума № 1454 <i>(место нахождения участковой избирательной комиссии и помещения для голосования – МБОУ города Новосибирска «Средняя общеобразовательная школа № 96 с углубленным изучением английского языка», ул. Фрунзе, 63/1)</i></p> <p>Улицы: Кошурникова, № 12, 14, 16, 18, 20, 22/1; Фрунзе, № 67, 69, 232</p>
1.31	<p align="center">Избирательный участок, участок референдума № 1455 <i>(место нахождения участковой избирательной комиссии и помещения для голосования – МБОУ города Новосибирска «Средняя общеобразовательная школа № 96 с углубленным изучением английского языка», ул. Фрунзе, 63/1)</i></p> <p>Улицы: Кошурникова, № 2, 2/1, 4, 6, 8, 10; Селезнева, 24; Фрунзе, № 59/2, 61, 63, 65</p>
1.32	<p align="center">Избирательный участок, участок референдума № 1456 <i>(место нахождения участковой избирательной комиссии и помещения для голосования – ГБПОУ Новосибирской области «Новосибирский строительно-монтажный колледж», пр-кт Дзержинского, 1)</i></p> <p>Проспект Дзержинского, 1/1; улицы: Алейская, № 10, 12, 14, 43; Карамзина, 83б; Селезнева, № 26, 26/1, 28, 32, 36, 38, 40; Планетная, № 30, 55/1, 55/2, 55/4, 55/5, 55/6, 55/7</p>

1.33	<p align="center">Избирательный участок, участок референдума № 1457 <i>(место нахождения участковой избирательной комиссии и помещения для голосования – МБОУ города Новосибирска «Средняя общеобразовательная школа № 111», ул. Промышленная, 1/1)</i></p> <p>Проспект Дзержинского, № 7, 7а; улицы: Королева, № 30, 32; Промышленная, № 1, 1а, 1б, 2; Шекспира, № 6, 8, 10, 12</p>
1.34	<p align="center">Избирательный участок, участок референдума № 1458 <i>(место нахождения участковой избирательной комиссии и помещения для голосования – МБОУ города Новосибирска «Средняя общеобразовательная школа № 111», ул. Промышленная, 1/1)</i></p> <p>Проспект Дзержинского, № 1а, 3, 3а, 3б, 5; улицы: Красина, № 68, 70а, 72, 72а, 72в, 72г; Шекспира, № 7, 9, 11</p>
1.35	<p align="center">Избирательный участок, участок референдума № 1459 <i>(место нахождения участковой избирательной комиссии и помещения для голосования – МБОУ города Новосибирска «Средняя общеобразовательная школа № 111», ул. Промышленная, 1/1)</i></p> <p>Улицы: Войкова – четная с № 54 по 64, нечетная с № 61 по 71в; Кольцова – нечетная с № 187 до конца; Крестьянская – четная с № 26 по 44б, нечетная с № 5 по 13; Николая Островского – четная с № 152 по 200а, нечетная с № 171 по 193а и с № 237 по 267; Партизанская – четная с № 132 по 150 и с № 186 по 210а, нечетная с № 97 по 119; Писарева – четная с № 112 по 142а, нечетная с № 155 по 179; Планетная, № 32, 71; Светлая – четная с № 68 по 74; Селезнева – четная № 92, с № 98 по 128</p>
1.36	<p align="center">Избирательный участок, участок референдума № 1460 <i>(место нахождения участковой избирательной комиссии и помещения для голосования – МБОУ города Новосибирска «Аэрокосмический лицей имени Ю. В. Кондратьюка», ул. Индустриальная, 4а)</i></p> <p>Проспект Дзержинского – нечетная с № 9 по 11, с № 15 по 19; улицы: Королева, 27; Промышленная – четная с № 4 по 12</p>
1.37	<p align="center">Избирательный участок, участок референдума № 1461 <i>(место нахождения участковой избирательной комиссии и помещения для голосования – МБОУ города Новосибирска «Аэрокосмический лицей имени Ю. В. Кондратьюка», ул. Индустриальная, 4а)</i></p> <p>Проспект Дзержинского, № 21, 23; улицы: Индустриальная – нечетная с № 3 по 7, с № 11 по 15; Промышленная, 14, нечетная с № 3 по 11</p>
1.38	<p align="center">Избирательный участок, участок референдума № 1462 <i>(место нахождения участковой избирательной комиссии и помещения для голосования – МБОУ города Новосибирска «Средняя общеобразовательная школа № 178», пр-кт Дзержинского, 43)</i></p> <p>Проспект Дзержинского – нечетная с № 33 по 37, 41, 45, 49, 51; улицы: Индустриальная, № 4, 8; Промышленная – четная с № 18 по 26</p>

1.39	<p align="center">Избирательный участок, участок референдума № 1463 <i>(место нахождения участковой избирательной комиссии и помещения для голосования – МБОУ города Новосибирска «Средняя общеобразовательная школа № 178», пр-кт Дзержинского, 43)</i></p> <p>Проспект Дзержинского – нечетная с № 53 по 61; улицы: Промышленная, 13, четная с № 28 по 34; Трикотажная – нечетная с № 29 по 43; Электrozаводской проезд, № 12, 12а</p>
1.40	<p align="center">Избирательный участок, участок референдума № 1464 <i>(место нахождения участковой избирательной комиссии и помещения для голосования – МБОУ города Новосибирска «Средняя общеобразовательная школа № 169», пр-кт Дзержинского, 60)</i></p> <p>Улицы: Автономная; Алеутская; Алмазная; Боевая; Высотная – четная с № 6 до конца, нечетная с № 1 по 19, № 29, 31; Геологическая; Зеленхозовская – четная с № 62 по 124, нечетная с № 7 по 87; 2-я Зеленхозовская; Кавалькадная; Курильская; Ставропольская – четная с № 58 по 96, нечетная с № 45 по 97; Печерская; Приисковая – четная с № 4 до конца, нечетная с № 15 по 23/2; Станичная; Экономическая, № 1, 5, 7; переулки: 1-й – 4-й Ставропольский; Боевой; 2-й, 3-й Зеленхозовский; территории: СТ «Банковец»; СТ «Березовая роща»; СТ «Водник»; СТ «Заря»; СК «Заречный»; СТ «Печатник»; СТ «Пенсионер-Учитель»; СТ «Пищевик»; СТ «Рябина»; СНТ «Садовод-Мичуринец»; СТ «Сибирский садовод»; СТ «Швейник»</p>
1.41	<p align="center">Избирательный участок, участок референдума № 1465 <i>(место нахождения участковой избирательной комиссии и помещения для голосования – МБОУ города Новосибирска «Средняя общеобразовательная школа № 169», пр-кт Дзержинского, 60)</i></p> <p>Проспект Дзержинского – четная с № 62 по 98; улицы: Базисная; Зеленхозовская – четная с № 126 до конца; нечетная с № 89 до конца; Каменский Тракт; Кометная; Ландшафтная; Пойменная; 1-я, 2-я Пойменная; 4-я Рабочая – четная с № 72 до конца, нечетная с № 65 до конца; Седова – четная с № 90 до конца, нечетная с № 75 до конца; Сивашская; Ставропольская – четная с № 98 до конца, нечетная с № 105 до конца; Черноморская; переулки: 1-й, 2-й Ландшафтный; Седова; 1-й Седова – нечетная; 2-й Седова; 3-й Седова; 1-й, 2-й Сивашский</p>
1.42	<p align="center">Избирательный участок, участок референдума № 1466 <i>(место нахождения участковой избирательной комиссии и помещения для голосования – МКДОУ города Новосибирска «Детский сад № 362 комбинированного вида», пр-кт Дзержинского, 59а)</i></p> <p>Проспект Дзержинского – нечетная с № 67 по 77; улица Трикотажная, 52</p>

1.43	<p align="center">Избирательный участок, участок референдума № 1467 <i>(место нахождения участковой избирательной комиссии и помещения для голосования – МКУК города Новосибирска «ЦБС им. В. Г. Белинского Дзержинского района», отдел «Центральная районная библиотека им. В. Г. Белинского», пр-кт Дзержинского, 79)</i></p> <p>Проспект Дзержинского – нечетная с № 79 по 81/2; улица Ползунова, № 2, 3, 3а, 3б, 4, 5, 5а, 6, 10, 15</p>
1.44	<p align="center">Избирательный участок, участок референдума № 1468 <i>(место нахождения участковой избирательной комиссии и помещения для голосования – МБОУ города Новосибирска «Вечерняя (сменная) школа № 15», ул. Волочаевская, 111)</i></p> <p>Гусинобродское шоссе, 33; улицы: Апрельская; Биатлонная; Дегтярева; Докучаева; Заслонова; Калужская – четная с № 16 до конца, нечетная с № 39 по 57; Камчатская – четная с № 56 до конца, нечетная с № 25 до конца; Каширская – четная с № 82 до конца, нечетная с № 49 до конца; Коминтерна – четная с № 92 до конца, нечетная с № 87 до конца; Макетная; Надсона; Обручева; Огинского; Рылеева – нечетная с № 93 до конца; Скрыбина; Тютчева; переулки: 7-й – 9-й Калужский; 6-й Калужский – четная</p>
1.45	<p align="center">Избирательный участок, участок референдума № 1469 <i>(место нахождения участковой избирательной комиссии и помещения для голосования – МБОУ города Новосибирска «Вечерняя (сменная) школа № 15», ул. Волочаевская, 111)</i></p> <p>Улицы: Волочаевская – четная с № 136 до конца, нечетная с № 77 до конца; Ярослава Гашека – четная с № 44 до конца, нечетная с № 43 до конца; Караваева – четная с № 42 до конца, нечетная с № 49 до конца; Каширская – четная с № 60 по 80; Коломенская – нечетная с № 81 по 95; Коминтерна – четная с № 74 по 90/1, нечетная с № 63 по 85д; Липецкая – нечетная с № 53 до конца; Москворецкая – четная с № 80 до конца, нечетная с № 71 до конца; Новороссийская – четная с № 68 до конца, нечетная с № 67 до конца; Рылеева – четная с № 78 до конца, нечетная с № 75 по 91б; Юрия Смирнова – четная с № 56 до конца, нечетная с № 71 до конца; Черенкова – четная с № 18 до конца, нечетная с № 33 до конца; переулки: 6-й – 9-й Почтовый</p>

1.46	<p align="center">Избирательный участок, участок референдума № 1470 <i>(место нахождения участковой избирательной комиссии и помещения для голосования – МБОУ города Новосибирска «Средняя общеобразовательная школа № 169», пр-кт Дзержинского, 60)</i></p> <p>Проспект Дзержинского – нечетная с № 87 до конца; улицы: Верецагина; Грекова; Дежнева; Джембула; Европейская; Зейская; Науки; Циолковского; Потемкина; тупики: Грекова, Циолковского; переулки: Верецагина; 1-й, 2-й Грекова; Дежнева; Потемкина; Циолковского; территория СТ «Золотая горка»</p>
1.47	<p align="center">Избирательный участок, участок референдума № 1471 <i>(место нахождения участковой избирательной комиссии и помещения для голосования – МБОУ города Новосибирска «Средняя общеобразовательная школа № 36», ул. Авиастроителей, 10)</i></p> <p>Улицы: Авиастроителей, № 8, 12; Лазарева – нечетная с № 27 по 33; Республиканская, № 23, 25; Театральная – четная с № 2 по 4/1; Учительская, № 1, 1а, 3</p>
1.48	<p align="center">Избирательный участок, участок референдума № 1472 <i>(место нахождения участковой избирательной комиссии и помещения для голосования – МБОУ города Новосибирска «Средняя общеобразовательная школа № 36», ул. Авиастроителей, 10)</i></p> <p>Улицы: Авиастроителей – нечетная с № 11 по 15; Дениса Давыдова, № 7, 7/1, 9, 11, четная с № 4 по 8а; Учительская, № 5а, 7</p>
1.49	<p align="center">Избирательный участок, участок референдума № 1473 <i>(место нахождения участковой избирательной комиссии и помещения для голосования – МБОУ города Новосибирска «Средняя общеобразовательная школа № 36», ул. Авиастроителей, 10)</i></p> <p>Улицы: Авиастроителей, № 24, 25, 27, нечетная с № 31 по 39; Дениса Давыдова, № 12, 13; Новая Заря, № 9, 11, 14</p>
1.50	<p align="center">Избирательный участок, участок референдума № 1474 <i>(место нахождения участковой избирательной комиссии и помещения для голосования – МБОУ города Новосибирска «Средняя общеобразовательная школа № 36», ул. Авиастроителей, 10)</i></p> <p>Улицы: Авиастроителей, № 14, 17, 19, 20, 22, 39/1; Дениса Давыдова, № 14, 18, 18а; Новая Заря, № 1, 3; Республиканская – нечетная с № 33 по 41а; Учительская, № 8, 8/1, 10</p>

1.51	<p>Избирательный участок, участок референдума № 1475 <i>(место нахождения участковой избирательной комиссии и помещения для голосования – МБУДО города Новосибирска «Детская музыкальная школа № 3», ул. Авиастроителей, 15а)</i></p> <p>Улицы: Лазарева, № 35, четная с № 20 по 34а; Новая Заря, № 1а; Республиканская – четная с № 4 по 12; Учительская, 2</p>
1.52	<p>Избирательный участок, участок референдума № 1476 <i>(место нахождения участковой избирательной комиссии и помещения для голосования – МБОУ города Новосибирска «Средняя общеобразовательная школа № 87», ул. Доватора, 33/4)</i></p> <p>Гусинобродское шоссе, № 19/1, 21, 23, 23/1, 27, 29, 31</p>
1.53	<p>Избирательный участок, участок референдума № 1477 <i>(место нахождения участковой избирательной комиссии и помещения для голосования – МБОУ города Новосибирска «Средняя общеобразовательная школа № 87», ул. Доватора, 33/4)</i></p> <p>Гусинобродское шоссе, № 11, 13, 17; улица Доватора, № 37, 37/1</p>
1.54	<p>Избирательный участок, участок референдума № 1478 <i>(место нахождения участковой избирательной комиссии и помещения для голосования – МБОУ города Новосибирска «Средняя общеобразовательная школа № 87», ул. Доватора, 33/4)</i></p> <p>Гусинобродское шоссе, № 15, 15/1, 15/2, 17/1, 17/2, 19, 25</p>
1.55	<p>Избирательный участок, участок референдума № 1479 <i>(место нахождения участковой избирательной комиссии и помещения для голосования – МБОУ города Новосибирска «Средняя общеобразовательная школа № 197», ул. Липецкая, 25/2)</i></p> <p>Улицы: Карбышева; Липецкая – четная с № 50 до конца; Толбухина, № 19, 21, 23, 27, 29, 31, 35, 37, 41, 41/1</p>
1.56	<p>Избирательный участок, участок референдума № 1480 <i>(место нахождения участковой избирательной комиссии и помещения для голосования – МБОУ города Новосибирска «Средняя общеобразовательная школа № 197», ул. Липецкая, 25/2)</i></p> <p>Улица Толбухина, № 25, 27/1, 27/2, 35/1, 35/2, 35/3, 41/2</p>
1.57	<p>Избирательный участок, участок референдума № 1481 <i>(место нахождения участковой избирательной комиссии и помещения для голосования – филиал МБУ ДО Новосибирска «Детско-юношеская спортивная школа № 15», ул. Есенина, 15)</i></p> <p>Улицы: Есенина, № 8/5, 10/1, 10/2, 25, 27, 29, нечетная с № 1 по 15 (кроме 9/1); Национальная – четная с № 2 по 26, нечетная с № 1 по 19; 2-я Национальная; Приовражная; Трикотажная – четная с № 2 по 20; переулок 1-й Трикотажный – четная</p>

1.58	<p>Избирательный участок, участок референдума № 1482 <i>(место нахождения участковой избирательной комиссии и помещения для голосования – МБОУ города Новосибирска «Лицей № 113», ул. Бориса Богаткова, 241/1)</i></p> <p>Улица Кошурникова, № 27, 29, 29/1, 29/3, 29/5, 31, 37, 37/1, 39, 41</p>
1.59	<p>Избирательный участок, участок референдума № 1483 <i>(место нахождения участковой избирательной комиссии и помещения для голосования – МБОУ города Новосибирска «Лицей № 113», ул. Бориса Богаткова, 241/1)</i></p> <p>Улица Бориса Богаткова, № 241, 243, 243/1, 245, 247, 249, 251</p>
1.60	<p>Избирательный участок, участок референдума № 1484 <i>(место нахождения участковой избирательной комиссии и помещения для голосования – МБОУ города Новосибирска «Лицей № 113», ул. Бориса Богаткова, 241/1)</i></p> <p>Улица Адриена Лежена, № 6, 6/1, 6/2, 8, 8/1, 8/2, 9, 9/1, 9/2, 9/3, 10/1, 10/2, 10/3, 12/1</p>
1.61	<p>Избирательный участок, участок референдума № 1485 <i>(место нахождения участковой избирательной комиссии и помещения для голосования – МБОУ города Новосибирска «Лицей № 113», ул. Бориса Богаткова, 241/1)</i></p> <p>Улица Адриена Лежена, № 10, 11, 12, 14, 16/1, 18, 18/1</p>
1.62	<p>Избирательный участок, участок референдума № 1486 <i>(место нахождения участковой избирательной комиссии и помещения для голосования – МБОУ города Новосибирска «Средняя общеобразовательная школа № 7», ул. Адриена Лежена, 22)</i></p> <p>Улицы: Адриена Лежена, № 3/1, 5а, 7/1; Бориса Богаткова, № 264/1, 266/1, 266/2, 266/3; Есенина, № 14, 16</p>
1.63	<p>Избирательный участок, участок референдума № 1487 <i>(место нахождения участковой избирательной комиссии и помещения для голосования – МБОУ города Новосибирска «Средняя общеобразовательная школа № 7», ул. Адриена Лежена, 22)</i></p> <p>Улицы: Адриена Лежена, 5; Бориса Богаткова, № 254, 256, 258, 260, 260/1, 262, 264</p>
1.64	<p>Избирательный участок, участок референдума № 1488 <i>(место нахождения участковой избирательной комиссии и помещения для голосования – МБОУ города Новосибирска «Средняя общеобразовательная школа № 7», ул. Адриена Лежена, 22)</i></p> <p>Улица Адриена Лежена, № 7, 22/1, 24, 26, 28, 28/1, 30, 30/1</p>
1.65	<p>Избирательный участок, участок референдума № 1489 <i>(место нахождения участковой избирательной комиссии и помещения для голосования – МБОУ города Новосибирска «Средняя общеобразовательная школа № 7», ул. Адриена Лежена, 22)</i></p> <p>Улицы: Бориса Богаткова, № 248, 250, 252; Кошурникова, № 47, 47/1, 49, 51, 53, 53/1, 53/2, 55, 57</p>

1.66	<p>Избирательный участок, участок референдума № 1490 <i>(место нахождения участковой избирательной комиссии и помещения для голосования – МБОУ города Новосибирска «Средняя общеобразовательная школа № 177», ул. Куприна, 4)</i></p> <p>Улицы: Есенина, № 12/2, 31, 31/1, 33, 35, 37, 37/1, 39, 39/1, 43/1; Куприна, № 6, 8, 8/1, 10, нечетная с № 1 по 19; перулки: 7-й – 10-й Трикотажный; 1-й, 2-й Доватора</p>
1.67	<p>Избирательный участок, участок референдума № 1491 <i>(место нахождения участковой избирательной комиссии и помещения для голосования – МБОУ города Новосибирска «Средняя общеобразовательная школа № 177», ул. Куприна, 4)</i></p> <p>Улицы: Гладкова; Есенина, № 43, 45, 47, 49, 51, 51/1, 51/2; Куприна, № 12, 14, 16, 16/1, нечетная с № 21 по 59; Национальная – четная с № 54 по 90, нечетная с № 51 по 93</p>
1.68	<p>Избирательный участок, участок референдума № 1492 <i>(место нахождения участковой избирательной комиссии и помещения для голосования – МБОУ города Новосибирска «Средняя общеобразовательная школа № 177», ул. Куприна, 4)</i></p> <p>Улицы: Есенина, № 53, 53/1, 55/1, 57, 59, 61, 63, 65, 67; Куприна – нечетная с № 61 до конца, четная с № 18 до конца</p>
1.69	<p>Избирательный участок, участок референдума № 1493 <i>(место нахождения участковой избирательной комиссии и помещения для голосования – МБОУ города Новосибирска «Средняя общеобразовательная школа № 177», ул. Куприна, 4)</i></p> <p>Улицы: Есенина, № 9/1, 12; Национальная – четная с № 28 по 44, нечетная с № 21 по 47; перулки: 1-й Трикотажный – нечетная; 2-й – 5-й Трикотажный</p>
1.70	<p>Избирательный участок, участок референдума № 1494 <i>(место нахождения участковой избирательной комиссии и помещения для голосования – МБОУ города Новосибирска «Средняя общеобразовательная школа № 59», ул. Доватора, 27/1)</i></p> <p>Улицы: Бориса Богаткова, № 268, 270; Доватора, № 13, 15, 15/1, 17, 19, 19/1, 19/2, 19/3, 19/4, 21</p>
<p>2. Избирательные участки, участки референдума на территории Железнодорожного района города Новосибирска Количество участков – 21. Номера участков – с № 1495 по 1515</p>	
2.1	<p>Избирательный участок, участок референдума № 1495 <i>(место нахождения участковой избирательной комиссии и помещения для голосования – МБУ ДО города Новосибирска «Центр дополнительного образования «Алые паруса», ул. Советская, 93)</i></p> <p>Улицы: 1905 года, № 83, 85, 85/1, 85/2, 85/3, 87; Железнодорожная, № 20, 22; Советская, № 95, 97, 99, 101</p>

2.2	<p align="center">Избирательный участок, участок референдума № 1496 <i>(место нахождения участковой избирательной комиссии и помещения для голосования – МКОУ города Новосибирска «Специальная (коррекционная) школа № 60», ул. 1905 года, 61)</i></p>
	<p>Улицы: 1905 года, № 30, 30/1, 59, 69, 71,73; Железнодорожная, № 10, 12, 14; Ленская; Нарымская, № 20, 21, 23/1, 25, 78, 80, 80а, 80/1, 82а; Обдорская; переулок Бурлинский Блокпост</p>
2.3	<p align="center">Избирательный участок, участок референдума № 1497 <i>(место нахождения участковой избирательной комиссии и помещения для голосования – МАОУ города Новосибирска «Лицей № 9», ул. 1905 года, 41)</i></p>
	<p>Улицы: 1905 года, 41; Железнодорожная, № 3а, 3б, 3в, 3г, 5, 8, 8/1, 9, 11</p>
2.4	<p align="center">Избирательный участок, участок референдума № 1498 <i>(место нахождения участковой избирательной комиссии и помещения для голосования – МБОУ города Новосибирска «Средняя общеобразовательная школа № 137», ул. 1905 года, 39)</i></p>
	<p>Улицы: 1905 года, № 21К1, 21К2, 21К3, 23, 28; Железнодорожная, № 8/2, 8/3, 8/4; Красноярская, № 32, 34, 36, 38, 40</p>
2.5	<p align="center">Избирательный участок, участок референдума № 1499 <i>(место нахождения участковой избирательной комиссии и помещения для голосования – МБОУ города Новосибирска «Средняя общеобразовательная школа № 137», ул. 1905 года, 39)</i></p>
	<p>Улицы: Нарымская, № 17/1, 17/2, 19; Челюскинцев, № 15, 15/1, 17</p>
2.6	<p align="center">Избирательный участок, участок референдума № 1500 <i>(место нахождения участковой избирательной комиссии и помещения для голосования – МБУ ДО города Новосибирска «Центр дополнительного образования «Алые паруса», ул. 1905 года, 12)</i></p>
	<p>Улицы: 1905 года, № 2, 17/1, 17/2, 18; Дмитрия Шамшурина, № 61; Железнодорожная, № 2, 4, 6, 6/1, 6/2; Красноярская, № 107, 109, 111, 113; Ленина, 81, Салтыкова-Щедрина, № 118, 128</p>
2.7	<p align="center">Избирательный участок, участок референдума № 1501 <i>(место нахождения участковой избирательной комиссии и помещения для голосования – здание вокзала станции Новосибирск-Главный, ул. Дмитрия Шамшурина, 43)</i></p>
	<p>Улицы: Движенцев, № 10, 12, 14; Дмитрия Шамшурина, № 20, 22, 47, 57; Ленина, № 73, 75, 77, 79, 90, 92, 94; Омская, № 89, 89а; Челюскинцев, № 2, 3, 5, 7; Вокзальная магистраль, 2</p>

2.8	Избирательный участок, участок референдума № 1502 <i>(место нахождения участковой избирательной комиссии и помещения для голосования – МБОУ города Новосибирска «Гимназия № 4», ул. Сибирская, 35)</i>
	Улицы: Сибирская, № 13, 31а; Челюскинцев, № 4, 6, 8, 10, 12, 14, 14/1; Вокзальная магистраль, 3;
2.9	Избирательный участок, участок референдума № 1503 <i>(место нахождения участковой избирательной комиссии и помещения для голосования – МБОУ города Новосибирска «Гимназия № 4», ул. Сибирская, 35)</i>
	Улицы: Сибирская, № 35, 35/1, 37, 39; Челюскинцев, № 18, 18/1, 22, 24, 26, 30, 30/1, 36, 38, 40
2.10	Избирательный участок, участок референдума № 1504 <i>(место нахождения участковой избирательной комиссии и помещения для голосования – МБОУ города Новосибирска «Средняя общеобразовательная школа № 168 с углубленным изучением предметов художественно-эстетического цикла», ул. Сибирская, 30)</i>
	Улицы: Енисейская, 20; Сибирская, № 17, 26, 28, 30а (стр.), 31, 32, 33, 40, 41; Вокзальная магистраль, № 5, 7, 11/1
2.11	Избирательный участок, участок референдума № 1505 <i>(место нахождения участковой избирательной комиссии и помещения для голосования – МБОУ города Новосибирска «Средняя общеобразовательная школа № 168 с углубленным изучением предметов художественно-эстетического цикла», ул. Сибирская, 30)</i>
	Улицы: Нарымская, № 4, 6, 7, 9, 11; Сибирская, № 46, 49, 51; Советская, № 79а, 81; Челюскинцев, № 44, 44об, 46, 48, 48/1, 52, 54
2.12	Избирательный участок, участок референдума № 1506 <i>(место нахождения участковой избирательной комиссии и помещения для голосования – МБОУ города Новосибирска «Лицей № 22 «Надежда Сибири», ул. Советская, 63)</i>
	Улицы: Бурлинская, 2; Сибирская, № 42, 44, 48, 57; Советская, № 51, 53, 55, 65, 77а; Вокзальная магистраль, № 11, 17; проспект Димитрова, № 9, 11, 13, 15, 17, 18, 19

2.13	<p align="center">Избирательный участок, участок референдума № 1507 <i>(место нахождения участковой избирательной комиссии и помещения для голосования – административное здание Управления Западно-Сибирской железной дороги ОАО «Российские железные дороги», Вокзальная магистраль, 12)</i></p> <p>Улицы: Ленина, № 9, 13, 15, 17, 18; Орджоникидзе, № 5, 11; Советская, № 35, 35а, 49, 49а; Урицкого, № 32, 34, 35, 36, 37; Вокзальная магистраль, № 13, 18, 19; проспект Димитрова, № 6, 12, 14</p>
2.14	<p align="center">Избирательный участок, участок референдума № 1508 <i>(место нахождения участковой избирательной комиссии и помещения для голосования – ФГБПОУ «Новосибирская специальная музыкальная школа», пр-кт Комсомольский, 20)</i></p> <p>Вокзальная магистраль, № 4, 4/1, 4/2, 6, 6/1, 6/2, 8, 8/1, 8/2, 10; проспект Комсомольский, № 7, 13, 15; улицы: Дмитрия Шамшурина, № 10, 12, 25, 27, 29; Ленина, № 50, 53, 55, 59</p>
2.15	<p align="center">Избирательный участок, участок референдума № 1509 <i>(место нахождения участковой избирательной комиссии и помещения для голосования – МАОУ города Новосибирска «Гимназия № 10», ул. Революции, 31)</i></p> <p>Улицы: Дмитрия Шамшурина, № 1, 4, 4а, 6, 8, 11, 13, 15, 19; Ленина, № 20, 25, 27, 28, 29, 30/1, 30/2, 32; Салтыкова-Щедрина, № 1, 9, 11; Федора Ивачева, № 1, 4, 6, 7, 9, 16, 20, 22, 28б; проспекты: Димитрова, 3; Комсомольский, № 4а, 8</p>
2.16	<p align="center">Избирательный участок, участок референдума № 1510 <i>(место нахождения участковой избирательной комиссии и помещения для голосования – ФГБОУ ВО «Сибирский государственный университет водного транспорта», ул. Щетинкина, 33)</i></p> <p>Улицы: Депутатская, № 2, 15а, 26, 28; Максима Горького, № 12, 17а, 18, 26а, 34, 42, 47, 51; Революции, № 10, 28; Советская, № 17а, 19, 21, 25; Урицкого, № 6, 12, 13, 15, 17, 19, 20, 21, 23; Чаплыгина, № 23, 35, 39, 47; Щетинкина, № 12, 18 (стр.), 23, 25, 32, 34, 48</p>
2.17	<p align="center">Избирательный участок, участок референдума № 1511 <i>(место нахождения участковой избирательной комиссии и помещения для голосования – МБОУ города Новосибирска «Средняя общеобразовательная школа № 3 имени Бориса Богаткова», ул. Октябрьская, 5)</i></p> <p>Улицы: Коммунистическая, № 3а, 7б, 10, 10а, 11, 12, 20, 26; Октябрьская, № 6, 7/1, 10, 10а, 16а, 18, 20, 34; Революции, № 1, 6, 7; Советская, № 13, 15; Урицкого, № 1, 3, 4, 7; Чаплыгина, № 2, 4, 16, 18</p>

2.18	<p align="center">Избирательный участок, участок референдума № 1512 <i>(место нахождения участковой избирательной комиссии и помещения для голосования – МАУ Новосибирского района Новосибирской области «Культурный центр «Сибирь», ул. Фабричная, 8)</i></p> <p>Улицы: Свердлова, № 3, 7; Советская, 7; Спартак, № 4, 8/6, 8а; Фабричная, № 2, 6, 6в, 8, 15, 17, 19в, 19б, 21а, 23а, 23б, 23в, 27, 41, 43, 45; переулки: Пристанский; Фабричный</p>
2.19	<p align="center">Избирательный участок, участок референдума № 1513 <i>(место нахождения участковой избирательной комиссии и помещения для голосования – МБОУ города Новосибирска «Основная общеобразовательная школа № 84», ул. Кубановская, 17а)</i></p> <p>Улицы: Владимировская, № 1, 1/1, 1/2, 2, 3, 3а, 4; Кубановская; Лесозавод 1-2; Понтонная; Прибрежная, № 3, 4; Светофорная, Фабричная, 22; переулки: Кубановский; 1-й Паромный; 2-й Паромный; Тоннельный; спуск Чернышевский; тупик Кубановский</p>
2.20	<p align="center">Избирательный участок, участок референдума № 1514 <i>(место нахождения участковой избирательной комиссии и помещения для голосования – МКОУ города Новосибирска «Специальная (коррекционная) школа-интернат № 37», ул. Прибрежная, 2)</i></p> <p>Улицы: Астрономическая; Владивостокская; Владимировская, № 15, 15в, 16, 21, 29а, 33, 33а, 35; 2-я Владимировская; Волколакова; Затонная; Курортная; 1-я Лодочная; Майская; Малая Лесная; Ногина – нечетная сторона; Оренбургская; Самарская; Саратовская; 1-я Славгородская; 2-я Славгородская; Сургутская; Тушинская; Хакасская; Удмуртская; Шадринская; переулки: Больничный; Кавказский; Майский; Ногина; Самарский; спуск Ногина; территория Изопропункта</p>
2.21	<p align="center">Избирательный участок, участок референдума № 1515 <i>(место нахождения участковой избирательной комиссии и помещения для голосования – МБОУ города Новосибирска «Средняя общеобразовательная школа № 1», ул. Владимировская, 15)</i></p> <p>Улицы: Владимировская, № 5, 6, 7, 8, 9, 12, 13, 14; Перекатная; переулок Островной; спуск Владимировский; тупик Владимировский</p>
<p align="center">3. Избирательные участки, участки референдума на территории Засельцовского района города Новосибирска Количество участков – 64. Номера участков – с № 1516 по 1555, с № 1557 по 1580</p>	

3.1	Избирательный участок, участок референдума № 1516 <i>(место нахождения участковой избирательной комиссии и помещения для голосования – МБОУ города Новосибирска «Средняя общеобразовательная школа № 17», ул. Кропоткина, 126/2)</i>
	Улица Кропоткина, № 118/2, 118/3, 118/4, 118/5, 120, 120/1, 122/1, 124, 124/1, 126
3.2	Избирательный участок, участок референдума № 1517 <i>(место нахождения участковой избирательной комиссии и помещения для голосования – МБОУ города Новосибирска «Средняя общеобразовательная школа № 17», ул. Кропоткина, 126/2)</i>
	Улица Кропоткина, № 128, 128/1, 128/3
3.3	Избирательный участок, участок референдума № 1518 <i>(место нахождения участковой избирательной комиссии и помещения для голосования – МБОУ города Новосибирска «Лицей № 200», ул. Кропоткина, 265)</i>
	Улицы: Брестская, 56; Брестская Горка – с № 1 по 14а; Кавалерийская, 25, с № 106 по 151; Кропоткина, № 269/1, 273; Левый Берег Ельцовки – нечетная с № 367 по 433
3.4	Избирательный участок, участок референдума № 1519 <i>(место нахождения участковой избирательной комиссии и помещения для голосования – МБОУ города Новосибирска «Лицей № 200», ул. Кропоткина, 265)</i>
	Улица Кропоткина, № 261, 261/1, 261/2, 267, 267/1, 269
3.5	Избирательный участок, участок референдума № 1520 <i>(место нахождения участковой избирательной комиссии и помещения для голосования – ГАПОУ Новосибирской области «Новосибирский педагогический колледж № 2», ул. Линейная, 223)</i>
	Улицы: Кропоткина, № 116/1; 118, 118/6; Линейная, № 53, 53/1, 136, 140, 148, 225, 227, 229, 231
3.6	Избирательный участок, участок референдума № 1521 <i>(место нахождения участковой избирательной комиссии и помещения для голосования – МБОУ города Новосибирска «Лицей № 159», ул. Дуси Ковальчук, 270/2)</i>
	Улицы: Дуси Ковальчук – с № 266/2 по 266/5, 268/3, 274; Овражная, № 4, 5, 14, 16, 152, 166, 167; Правый Берег Ельцовки, 406; Красный проспект, № 186, 188
3.7	Избирательный участок, участок референдума № 1522 <i>(место нахождения участковой избирательной комиссии и помещения для голосования – МБОУ города Новосибирска «Лицей № 159», ул. Дуси Ковальчук, 270/2)</i>
	Улицы: Дуси Ковальчук, № 266, 266/1, 268/2, 270, 270/1, 270/3, с № 272 по 272/4; Овражная, № 6, 10, 11, 12, 13, четная с № 174 по 236а

3.8	<p align="center">Избирательный участок, участок референдума № 1523 <i>(место нахождения участковой избирательной комиссии и помещения для голосования – МБОУ города Новосибирска «Средняя общеобразовательная школа № 74», ул. Кропоткина, 119)</i></p> <p>Улицы: Кавалерийская, № 2, 7, 9; Кропоткина, № 125, 127; Рельсовая, № 8, 8/1</p>
3.9	<p align="center">Избирательный участок, участок референдума № 1524 <i>(место нахождения участковой избирательной комиссии и помещения для голосования – МБОУ города Новосибирска «Средняя общеобразовательная школа № 74», ул. Кропоткина, 119)</i></p> <p>Улицы: Деповская, № 23, 36, 49, 53, 60, 62; Кропоткина, 119/1; Левый Берег Ельцовки, 546; Рельсовая, № 5, 7; перуелок Кавалерийский – с № 2 по 14, 20, 24, 27; Красный проспект, № 102/2, 102/3, 102/4</p>
3.10	<p align="center">Избирательный участок, участок референдума № 1525 <i>(место нахождения участковой избирательной комиссии и помещения для голосования – МБОУ города Новосибирска «Средняя общеобразовательная школа № 74», ул. Кропоткина, 119)</i></p> <p>Улицы: Кропоткина – четная с № 109 по 117; Красный проспект, № 87, 87/1, 98, 100, 100/1, 100/2, 102/1</p>
3.11	<p align="center">Избирательный участок, участок референдума № 1526 <i>(место нахождения участковой избирательной комиссии и помещения для голосования – МБОУ города Новосибирска «Средняя общеобразовательная школа № 13», ул. Кропоткина, 110)</i></p> <p>Улицы: Брестская, № 2, 3, 3а, 4; Кропоткина, 116; Линейная, № 49, 51, 120, 175, 177, 179; Рельсовая, № 1, 2, 2/1, 2/2, 3</p>
3.12	<p align="center">Избирательный участок, участок референдума № 1527 <i>(место нахождения участковой избирательной комиссии и помещения для голосования – МБОУ города Новосибирска «Средняя общеобразовательная школа № 13», ул. Кропоткина, 110)</i></p> <p>Улицы: Кропоткина – четная с № 104 по 108; Линейная, № 47, 47/1, 47/2; Красный проспект, 94/3</p>
3.13	<p align="center">Избирательный участок, участок референдума № 1528 <i>(место нахождения участковой избирательной комиссии и помещения для голосования – МБОУ города Новосибирска «Средняя общеобразовательная школа № 13», ул. Кропоткина, 110)</i></p> <p>Улица Линейная, № 43, 45, 45/1, 45/2, 45/3, 122; Красный проспект – четная с № 88 по 94/2, 96</p>

3.14	<p align="center">Избирательный участок, участок референдума № 1529 <i>(место нахождения участковой избирательной комиссии и помещения для голосования – МБОУ города Новосибирска «Средняя общеобразовательная школа № 85 «Журавушка», Красный проспект, 83/1)</i></p> <p>Улицы: Кропоткина, 102; Линейная, № 37, 39, 39/1, 41; Галушка, 17; Красный проспект – нечетная с № 81 по 85</p>
3.15	<p align="center">Избирательный участок, участок референдума № 1530 <i>(место нахождения участковой избирательной комиссии и помещения для голосования – МБОУ города Новосибирска «Средняя общеобразовательная школа № 85 «Журавушка», Красный проспект, 83/1)</i></p> <p>Улицы: Галушка, 15; Кропоткина – четная с № 92 по 100; Красный проспект, № 85/1, 87/2, 99</p>
3.16	<p align="center">Избирательный участок, участок референдума № 1531 <i>(место нахождения участковой избирательной комиссии и помещения для голосования – МБОУ города Новосибирска «Гимназия № 9 имени Героя Российской Федерации Немыткина Михаила Юрьевича» ул. Калинина, 255)</i></p> <p>Улицы: Дачная – четная с № 32 по 38; Дуси Ковальчук – нечетная с № 173 по 179/1, 252, 252/1, 260; М. Перевозчикова, № 3, 3/1, 4, 5, 5/1, 7</p>
3.17	<p align="center">Избирательный участок, участок референдума № 1532 <i>(место нахождения участковой избирательной комиссии и помещения для голосования – МБОУ города Новосибирска «Гимназия № 9 имени Героя Российской Федерации Немыткина Михаила Юрьевича», ул. Калинина, 255)</i></p> <p>Улицы: Балакирева, № 91, 97, 99, 105, 107, 116, 118, 124, 124а; Дачная, № 1, 2, 4, 5, 6, 7, 8, 10, 10а, 14, 18; Дуси Ковальчук – четная с № 128 по 154, 160, 176, 180, 186, 190, 202, 204, 210, 220, 220а, 222, 258, 260/1, 260/2; Ельцовская, № 143, 149, 153, 153а, 186а, 190, 198, 200, 200/1, 204; Калинина – с № 127 по 226; Овражная, № 1, 7, 9, 15, 17, 19, 25, 51; Правый Берег Ельцовки, № 302, 371, 373, 449, 451, 453, 459, 463, 479, 481, 483, 487, 497; Красный проспект, № 153а, 153б, 155, 157</p>
3.18	<p align="center">Избирательный участок, участок референдума № 1533 <i>(место нахождения участковой избирательной комиссии и помещения для голосования – МБОУ города Новосибирска «Гимназия № 9 имени Героя Российской Федерации Немыткина Михаила Юрьевича», ул. Линейная, 33/4)</i></p> <p>Улица Линейная, № 27, 29, 29/1, 31/1, 31/2, 31/3, 31/4</p>

3.19	<p align="center">Избирательный участок, участок референдума № 1534 <i>(место нахождения участковой избирательной комиссии и помещения для голосования – МБОУ города Новосибирска «Гимназия № 9 имени Героя Российской Федерации Немыткина Михаила Юрьевича», ул. Линейная, 33/4)</i></p> <p>Улицы: Балакирева, 1; Линейная, № 31, 33/1, 35, 35/1, 35/2, 35/3</p>
3.20	<p align="center">Избирательный участок, участок референдума № 1535 <i>(место нахождения участковой избирательной комиссии и помещения для голосования – МБОУ города Новосибирска «Гимназия № 9 имени Героя Российской Федерации Немыткина Михаила Юрьевича», ул. Линейная, 33/4)</i></p> <p>Улицы: Галушак, № 1, 2, 3, 4, 7, 9, 11; Горная; Кропоткина, № 9, 27; Левый Берег Ельцовки, 478; Линейная, № 33/2, 33/3, 37/1, 37/2</p>
3.21	<p align="center">Избирательный участок, участок референдума № 1536 <i>(место нахождения участковой избирательной комиссии и помещения для голосования – ГАУК Новосибирской области «Дом национальных культур им. Г. Д. Заволокина», ул. Ельцовская, 5)</i></p> <p>Улицы: Дуси Ковальчук, № 2, 2/1; Ельцовская, № 2, 2/1, 2/3, 4, 4/1; Правый Берег Ельцовки – с № 1 по 67; 1-я Сухарная; 2-я Сухарная – с № 2 по 147; 2-я Сухарная Береговая – с № 6а по 183; Шорная; территория Кожзавода</p>
3.22	<p align="center">Избирательный участок, участок референдума № 1537 <i>(место нахождения участковой избирательной комиссии и помещения для голосования – ГАУК Новосибирской области «Дом национальных культур им. Г. Д. Заволокина», ул. Ельцовская, 5)</i></p> <p>Улицы: Владимировская, 28; Дуси Ковальчук, № 4, 4а, 12, 14; Ельцовская, № 4/2, 6, 6/2, 7; Калинина, № 2, 6, 8; Песочная; Левый Берег Ельцовки – с № 3 по 140; 2-я Лодочная; Моцарта; Ногина, № 2/1, 2/2, 2/3, 2/4, 2/13, 10, 10/2, 10/3, 10/5</p>
3.23	<p align="center">Избирательный участок, участок референдума № 1538 <i>(место нахождения участковой избирательной комиссии и помещения для голосования – ГБПОУ Новосибирской области «Новосибирский колледж транспортных технологий имени Н. А. Лунина», ул. Тимирязева, 2/1)</i></p> <p>Улицы: Сухарная – с № 22а по 65б, 73, 75, 77, 81, 83, 83б, 89, 91, 95, 96, 97, 99, 100, 101, 101/1, с № 103 по 232а; 2-я Сухарная Береговая – с № 202 по 335; 2-я Сухарная – с № 156 по 335; 2-я Ельцовка; территория Заельцовский Парк</p>

3.24	<p align="center">Избирательный участок, участок референдума № 1539 <i>(место нахождения участковой избирательной комиссии и помещения для голосования – МБУ МЦ «Стрижи» Завельцовского района города Новосибирска, ул. Кубовая, 107/1)</i></p> <p>Микрорайон Стрижи, № 1, 2, 3, 4, 5, 6, 7, 8, 9, 11</p>
3.25	<p align="center">Избирательный участок, участок референдума № 1540 <i>(место нахождения участковой избирательной комиссии и помещения для голосования – ГБПОУ Новосибирской области «Новосибирский колледж транспортных технологий имени Н. А. Лунина», ул. Тимирязева, 2/1)</i></p> <p>Улицы: Стасова, № 1, 3, 4, 6; Сухарная, № 68, 68/1, 70, 70а, 76/1, 76/2, 76/3, 78, 80, 82, 84, 86, 88, 90, 92, 94, 96/2, 96/3</p>
3.26	<p align="center">Избирательный участок, участок референдума № 1541 <i>(место нахождения участковой избирательной комиссии и помещения для голосования – МБОУ города Новосибирска «Средняя общеобразовательная школа № 43», ул. Ельцовская, 31)</i></p> <p>Улицы: Дуси Ковальчук, № 16, 18; Ельцовская, № 1, 4/3, 6/1, 6/3, 35, 37, 72</p>
3.27	<p align="center">Избирательный участок, участок референдума № 1542 <i>(место нахождения участковой избирательной комиссии и помещения для голосования – МБОУ города Новосибирска «Средняя общеобразовательная школа № 43», Ельцовская, 31)</i></p> <p>Улицы: Гипсовая; Дуси Ковальчук, № 5, 7; Стасова – нечетная с № 51 по 65; Тимирязева, № 1, 1а, 2б, 2в, 3, 5, 9а, 11; Холодильная, № 13, 15/1, 16, нечетная с № 17 по 19б, с № 27 по 29в, с № 33 по 41; 1-й тупик Профинтерна</p>
3.28	<p align="center">Избирательный участок, участок референдума № 1543 <i>(место нахождения участковой избирательной комиссии и помещения для голосования – МБУ ДО города Новосибирска «Центр развития творчества детей и юношества «Завельцовский», ул. Дуси Ковальчук, 67)</i></p> <p>Улицы: Дуси Ковальчук – четная с № 20 по 28/1; Ельцовская, № 20, 39; Калинина, № 63, 75</p>
3.29	<p align="center">Избирательный участок, участок референдума № 1544 <i>(место нахождения участковой избирательной комиссии и помещения для голосования – МБОУ города Новосибирска «Средняя общеобразовательная школа № 120», ул. Дуси Ковальчук, 85)</i></p> <p>Улицы: Дачная, № 19, 19/1; Дуси Ковальчук, № 87, 87/1, 89, 91, 91/1, 248, 250; Тимирязева, № 70, 72</p>

3.30	<p align="center">Избирательный участок, участок референдума № 1545 <i>(место нахождения участковой избирательной комиссии и помещения для голосования – МБОУ города Новосибирска «Средняя общеобразовательная школа № 120», ул. Дуси Ковальчук, 85)</i></p> <p>Улицы: 2-я Союза Молодежи – четная с № 6а по 20б, нечетная с № 21 по 29, 33; Вавилова (кроме № 14); Дуси Ковальчук, № 77а, 83, 238; Плановая; Тимирязева, № 60, 62</p>
3.31	<p align="center">Избирательный участок, участок референдума № 1546 <i>(место нахождения участковой избирательной комиссии и помещения для голосования – МБОУ города Новосибирска «Средняя общеобразовательная школа № 131», ул. Союза Молодежи, 10)</i></p> <p>Улицы: Жуковского – четная с № 106 по 108; Переездная, № 64/1, 66; Тимирязева, № 58, 58/1, 73/1</p>
3.32	<p align="center">Избирательный участок, участок референдума № 1547 <i>(место нахождения участковой избирательной комиссии и помещения для голосования – МБОУ города Новосибирска «Средняя общеобразовательная школа № 131», ул. Союза Молодежи, 10)</i></p> <p>Улицы: Дуси Ковальчук – нечетная с № 61 по 75/1; Парковая, 7; Переездная, 62</p>
3.33	<p align="center">Избирательный участок, участок референдума № 1548 <i>(место нахождения участковой избирательной комиссии и помещения для голосования – МБОУ города Новосибирска «Средняя общеобразовательная школа № 131», ул. Союза Молодежи, 10)</i></p> <p>Улицы: Боровая; Парковая, № 18, 20, 23, 25; Переездная, № 64, 65, 67, 69, 69/1, 71а, 73, 75, 75/1; Союза Молодежи, 1; Профинтерна; Стасова – нечетная с № 67 по 93; Тимирязева, № 4, 6, 6/2, 6а, 8, 10, с № 14 по 57, 59, 61, 63, 65, 67; Холодильная, № 18, 18/1, 18/3, четная с № 34 по 42</p>
3.34	<p align="center">Избирательный участок, участок референдума № 1549 <i>(место нахождения участковой избирательной комиссии и помещения для голосования – МБОУ города Новосибирска «Средняя общеобразовательная школа № 24», ул. Жуковского, 113/5)</i></p> <p>Улицы: Дачная, № 25/5, 27, 29, 31; Дмитрия Донского – нечетная с № 25 по 31/1</p>
3.35	<p align="center">Избирательный участок, участок референдума № 1550 <i>(место нахождения участковой избирательной комиссии и помещения для голосования – МБОУ города Новосибирска «Средняя общеобразовательная школа № 24», ул. Жуковского, 113/5)</i></p> <p>Улицы: Дачная, № 21/1, 21/4; Дмитрия Донского – нечетная с № 35 по 49</p>

3.36	<p align="center">Избирательный участок, участок референдума № 1551 <i>(место нахождения участковой избирательной комиссии и помещения для голосования – МБОУ города Новосибирска «Средняя общеобразовательная школа № 172», ул. Тимирязева, 81а)</i></p>
	<p>Улицы: Дачная – нечетная № 21/2, 21/3, 21/5, с № 23 по 25/4; Тимирязева, № 85, 85/1, 87, 95, 97, 97/1</p>
3.37	<p align="center">Избирательный участок, участок референдума № 1552 <i>(место нахождения участковой избирательной комиссии и помещения для голосования – МБОУ города Новосибирска «Средняя общеобразовательная школа № 172», ул. Тимирязева, 81а)</i></p>
	<p>Улица Жуковского, 100/2, нечетная с № 111 по 117/1</p>
3.38	<p align="center">Избирательный участок, участок референдума № 1553 <i>(место нахождения участковой избирательной комиссии и помещения для голосования – МБОУ города Новосибирска «Средняя общеобразовательная школа № 172», ул. Тимирязева, 81а)</i></p>
	<p>Улицы: Жуковского, № 119, 121, 123; Тимирязева – нечетная с № 73 по 83/1, 89, 91, 93</p>
3.39	<p align="center">Избирательный участок, участок референдума № 1554 <i>(место нахождения участковой избирательной комиссии и помещения для голосования – ФГБОУ ВО «Сибирский государственный университет путей сообщения», ул. Дуси Ковальчук, 191)</i></p>
	<p>Улицы: Дуси Ковальчук, № 384, 394, 394/1, 394/2, 396, 396/1, 398, 406, 406/1, 408, 408а, 414; Овражная, № 161, 165, 171, 173, 175, 179, 181; Сухой Лог, 43</p>
3.40	<p align="center">Избирательный участок, участок референдума № 1555 <i>(место нахождения участковой избирательной комиссии и помещения для голосования – ФГБОУ ВО «Сибирский государственный университет путей сообщения», ул. Дуси Ковальчук, 191)</i></p>
	<p>Улицы: Дуси Ковальчук – нечетная № 179/2, с № 181 по 185, 185/1, 185а, 185б, 187, 187/1, 187/2; Залесского, № 5, 7, 9; Медкадры</p>
3.41	<p align="center">Избирательный участок, участок референдума № 1557 <i>(место нахождения участковой избирательной комиссии и помещения для голосования – ФГБОУ ВО «Новосибирский государственный медицинский университет» Министерства здравоохранения Российской Федерации, ул. Залесского, 4)</i></p>
	<p>Улицы: Дуси Ковальчук, № 410, 412; Залесского, № 2/1, 2/2, 2/3, 2/4, 8, 10; 1-я Клиническая; Серебряные Ключи; территория Горбольницы – с № 1 по 3, 16, 216</p>

3.42	<p align="center">Избирательный участок, участок референдума № 1558 <i>(место нахождения участковой избирательной комиссии и помещения для голосования – МБОУ города Новосибирска «Средняя общеобразовательная школа № 77», ул. Ереванская, 14)</i></p> <p>Улицы: Баженова; Байдукова; Бестужева – с № 1 по 70, 73; Васюганская; 1-я Васюганская; Вековая; Пестеля; 1-я, 2-я Пестеля; Радищева; Сеченова; Яна Райниса; переулки: 2-й, 3-й Бестужева; Лесничество кардон № 7; проезд Лесной; поселок Лесной Aviации; воинская часть 31665</p>
3.43	<p align="center">Избирательный участок, участок референдума № 1559 <i>(место нахождения участковой избирательной комиссии и помещения для голосования – МБОУ города Новосибирска «Средняя общеобразовательная школа № 77», ул. Ереванская, 14)</i></p> <p>Улицы: Ангарная; Байкальская; Ботаническая – с № 1 по 18, 25, 25а, 27, 30; Гастелло – с № 1 по 14, четная с № 16 по 34; Дальневосточная – нечетная с № 1 по 27, 33, 37; Жуковского – нечетная с № 1 по 53; Краснофлотская, № 3, 4; Олега Кошевого; Ударников; Чуйская; Щорса; переулок Байкальский; Мочищенское шоссе – с № 2 по 10</p>
3.44	<p align="center">Избирательный участок, участок референдума № 1560 <i>(место нахождения участковой избирательной комиссии и помещения для голосования – МБОУ города Новосибирска «Средняя общеобразовательная школа № 77», ул. Ереванская, 14)</i></p> <p>Улицы: Ботаническая – четная с № 24 по 28, нечетная № 29 по 33, 34, 35, 39; Гастелло, № 15, 17, 19, 21, 27, 29, 31, 40, 42, 44, 50; Дальневосточная, № 4, 8, 10, 12, 16; Ереванская – с № 1 по 13, 14, 15, 16, 20, нечетная с № 23 по 45; Жуковского – нечетная с № 61 по 95; Красногорская – с № 1 по 48/1, 54; 30 лет Октября – четная с № 2 по 14, нечетная с № 5 по 21; Шапошникова; переулки: Шапошникова; 1-й, 2-й, 3-й Шапошникова; Красногорский; 1-й, 2-й, 3-й Красногорский; Красный проспект, № 179а, 181; Мочищенское шоссе, № 12, 13а, 14, 16, 47, 66, 67</p>

3.45	<p align="center">Избирательный участок, участок референдума № 1561 <i>(место нахождения участковой избирательной комиссии и помещения для голосования – МБОУ города Новосибирска «Средняя общеобразовательная школа № 77», ул. Ереванская, 14)</i></p> <p>Улицы: 2-я Чернышевского – с № 1 по 28; 3-я Чернышевского; 3-го Сентября; Ереванская – четная с № 26 по 56, нечетная с № 47 по 89; Жуковского – четная с № 2 по 76; Зои Космодемьянской; Краснофлотская, № 9, 14; Локомотивная – с № 1 по 55, нечетная с № 59 по 67; Студенческая – с № 2 по 53; Чайковского; Чернышевского – с № 1 по 34, 36, 38; Энтузиастов; Юннатов – с № 1 по 47, 49, 51; переулок 1-й Энтузиастов</p>
3.46	<p align="center">Избирательный участок, участок референдума № 1562 <i>(место нахождения участковой избирательной комиссии и помещения для голосования – МБОУ города Новосибирска «Средняя общеобразовательная школа № 58», ул. Аэропорт, 21/1)</i></p> <p>Улица Аэропорт, № 3, 12, 12а, 14, 15, с № 33 по 37, 45, 55, 56, 56/2, 58, 58/1, 59; Красный проспект, № 232, 232/1, 234</p>
3.47	<p align="center">Избирательный участок, участок референдума № 1563 <i>(место нахождения участковой избирательной комиссии и помещения для голосования – МБОУ города Новосибирска «Средняя общеобразовательная школа № 58», ул. Аэропорт, 21/1)</i></p> <p>Улица Аэропорт, № 1, 4, 5, 6, 7, 16, с № 19 по 23, с № 25 по 31, с № 50 по 54, 57, 210/5; территории: СТ «Аэрофлот-1», СК «Сибирский авиатор»</p>
3.48	<p align="center">Избирательный участок, участок референдума № 1564 <i>(место нахождения участковой избирательной комиссии и помещения для голосования – МКП Дворец культуры «Прогресс», Красный проспект, 167)</i></p> <p>Улицы: Дачная, № 40/1, 40/2; М. Перевозчикова, № 6, 10; Красный проспект – нечетная с № 159 по 163/1, 165/1</p>
3.49	<p align="center">Избирательный участок, участок референдума № 1565 <i>(место нахождения участковой избирательной комиссии и помещения для голосования – Учреждение культуры «Дом культуры «Энергия», Красный проспект, 171/4)</i></p> <p>Улица Дмитрия Донского, № 17, 19, 21/1, 23, 23а; Красный проспект, 218, нечетная с № 169 по 173, 173/1</p>

3.50	<p align="center">Избирательный участок, участок референдума № 1566 <i>(место нахождения участковой избирательной комиссии и помещения для голосования – ГБПОУ Новосибирской области «Новосибирский колледж электроники и вычислительной техники», Красный проспект, 177)</i></p> <p>Улицы: Весенняя – с № 6 по 18; Галилея, № 3, 5, 7; Дмитрия Донского, № 4, 8, 10; Красный проспект, № 175, 175а, 175б, 179, 179/1</p>
3.51	<p align="center">Избирательный участок, участок референдума № 1567 <i>(место нахождения участковой избирательной комиссии и помещения для голосования – МБОУ города Новосибирска «Средняя общеобразовательная школа № 180», ул. Северная, 31)</i></p> <p>Улицы: Дачная, № 37, 37/1, 41а, 66, 66/1, 66/4, 66/5; Дмитрия Донского, № 20/1, 24/2, 30/3, 30/4; Жуковского – нечетная с № 97 по 105, 105/2; Северная – нечетная с № 17 по 29/1</p>
3.52	<p align="center">Избирательный участок, участок референдума № 1568 <i>(место нахождения участковой избирательной комиссии и помещения для голосования – МБОУ города Новосибирска «Средняя общеобразовательная школа № 180», ул. Северная, 31)</i></p> <p>Улицы: Дачная, 33; Дмитрия Донского, № 18, 20, 22, 24, 24/1, четная с № 26 по 30/1, 32, 32/1, 34; Жуковского – четная с № 78 по 92, 105/1, 107, 107/2, 109; Лизы Чайкиной; Локомотивная – четная с № 56 по 68; с № 69 по 99; 30 лет Октября – четная с № 16 по 38, нечетная с № 23 по 47; Победы; Студенческая – с № 54 по 85; Чернышевского, № 35, 37, с № 39 по 94; 1-я Чернышевского, 2-я Чернышевского – с № 29 по 86; Юннатова, 34а, четная с № 48 по 54; с № 53 по 87; Багратиона; Видная; Добрая; Еловая; Заветная; Зимняя; Кутузова; Мартовская; Нарядная; Отрадная; Семейная; Согласия; Уютная; переулки: Лесной – с № 3 по 18, Школьный</p>
3.53	<p align="center">Избирательный участок, участок референдума № 1569 <i>(место нахождения участковой избирательной комиссии и помещения для голосования – ГАУ Новосибирской области стационарного социального обслуживания «Новосибирский Дом ветеранов», ул. Жуковского, 98)</i></p> <p>Улица Жуковского, № 98, 98/5 (Новосибирский дом ветеранов)</p>

3.54	<p align="center">Избирательный участок, участок референдума № 1570 <i>(место нахождения участковой избирательной комиссии и помещения для голосования – МБОУ города Новосибирска «Средняя общеобразовательная школа № 100 им. Заплата Ю. Г.», ул. Северная, 1)</i></p> <p>Улицы: Анодная; Даргомьжского, № 1, 2; Залесского, № 12, 14, 16, 17, 24; Катодная; Каунасская, № 2, 4, 4а, 6, 7; Светлановская; 2-я Светлановская; Северная, № 1/1, 8, 10, 12, 13; тупики: 1-й – 4-й Светлановский</p>
3.55	<p align="center">Избирательный участок, участок референдума № 1571 <i>(место нахождения участковой избирательной комиссии и помещения для голосования – МБОУ города Новосибирска «Средняя общеобразовательная школа № 100 им. Заплата Ю. Г.», ул. Северная, 1)</i></p> <p>Улицы: Даргомьжского, 3; Каунасская, № 1/1, 5/1, 5/2; Кисловодская; Падунская</p>
3.56	<p align="center">Избирательный участок, участок референдума № 1572 <i>(место нахождения участковой избирательной комиссии и помещения для голосования – ГАУ ДПО Новосибирской области «Новосибирский областной многофункциональный центр прикладных квалификаций», ул. Магаданская, 2а)</i></p> <p>Улицы: Бардина; Кузьмы Минина; Магаданская; Новая</p>
3.57	<p align="center">Избирательный участок, участок референдума № 1573 <i>(место нахождения участковой избирательной комиссии и помещения для голосования – ГАУ Новосибирской области «Новосибирская база авиационной охраны лесов», ул. 1-я Шевцовой, 83)</i></p> <p>Улицы: 3-я, 4-я, 5-я Шевцовой; Зареченская; Катунская; Лебедевского, № 11, 13, 17, 19, 21, 24, 28, 28а, 28б, 28в; Литейная; Ляпидевского; Шевцовой; 1-я, 2-я Шевцовой; переулки: Шевцовой; 1-й, 2-й Шевцовой</p>
3.58	<p align="center">Избирательный участок, участок референдума № 1574 <i>(место нахождения участковой избирательной комиссии и помещения для голосования – Новосибирский юридический институт (филиал) ФГАОУ ВО «Национальный исследовательский Томский государственный университет» ул. Лебедевского, 1)</i></p> <p>Улица Лебедевского, № 1б, 2, 2/2, 3, 4</p>

3.59	<p align="center">Избирательный участок, участок референдума № 1575 <i>(место нахождения участковой избирательной комиссии и помещения для голосования – МБОУ города Новосибирска «Средняя общеобразовательная школа № 51», ул. Охотская, 84)</i></p> <p>Улицы: Анжерская; Арктическая; Григоровича; Казачинская; Кулундинская; Молдавская; Орловская; Полетная, Просторная; Рентгеновская; Станкевича; Таганрогская; Таманская, Уржумская; Усурийская; Уфимская; переулки: Орловский; 1-й, 2-й, 3-й Орловский; 1-й, 2-й, 3-й, 4-й Полетный; Таганрогский; 1-й, 2-й Таганрогский; Усурийский; 1-й, 2-й Георгиевский; 1-е Мочищенское шоссе, № 67, 150, 187; Мочищенское шоссе, № 103, 105, 110, 130, 156, 157, 187, 198, 212, 243, 278, 307; территории: СТ «Любитель», СТ «Учитель»; ДНТ «Аэрофлот-2»; СТ «Северный садовод»; СТ «Пенсионер»; ДНТ «Рассвет»;</p>
3.60	<p align="center">Избирательный участок, участок референдума № 1576 <i>(место нахождения участковой избирательной комиссии и помещения для голосования – МБОУ города Новосибирска «Средняя общеобразовательная школа № 51», ул. Охотская, 84)</i></p> <p>Улицы: Аносова; Андреевская; 1-я – 4-я Андреевская; Андрея Рублева; Адмиральская; Бородинская; Бессемера; Гвардейская; Георгиевская; Добросельская; Историческая; Кедровая; Корнея Чуковского; Легендарная; Лобачевского; Михайловская; Михаила Михеева; Михаила Врубеля; Николая Шипилова; Охотская; Пензенская; Перспективная; Петровская; Серебряная; Серпуховская; Суворова; Утренняя; Хованская; Юрия Магалифа; Декоративный Питомник; переулки: Брусничный; Облепиховый, Ежевичный, Клубничный, Земляничный, Клюквенный, Черничный</p>
3.61	<p align="center">Избирательный участок, участок референдума № 1577 <i>(место нахождения участковой избирательной комиссии и помещения для голосования – МБУ МЦ «Стрижи» Завельцовского района города Новосибирска структурное подразделение «Арт-КУБ», ул. Кубовая, 49а)</i></p> <p>Улицы: Аренского; Грузинская; 1-я Грузинская; Кубовая – с № 1 по 92, 92/1, 92/2, 94, 96/2, 96/3, 96/4, 99/1, 103/1; Петрозаводская</p>
3.62	<p align="center">Избирательный участок, участок референдума № 1578 <i>(место нахождения участковой избирательной комиссии и помещения для голосования – МБУ МЦ «Стрижи» Завельцовского района города Новосибирска, ул. Кубовая, 107/1)</i></p> <p>Улицы: Балхашская; Белгородская; Белорусская; Клязьминская; Кубовая, № 93, 95, 97, 99, 101, 102, 103, 106, 107/2, 108, 108/1, 110, 111; Чусовская</p>

3.63	<p align="center">Избирательный участок, участок референдума № 1579 <i>(место нахождения участковой избирательной комиссии и помещения для голосования – МБУ МЦ «Стрижи» Завельцовского района города Новосибирска, ул. Кубовая, 107/1)</i></p> <p>Улица Кубовая, № 96, 96/1, 104, 105, 105/1, 107, 107/1, 108/2, 112, 112/1, 113/1, 113/2, 113/3, 113/4, 115, 115/1</p>
3.64	<p align="center">Избирательный участок, участок референдума № 1580 <i>(место нахождения участковой избирательной комиссии и помещения для голосования – Филиал «Санаторий «Ельцовка» ФГКУ «Санаторно-курортный комплекс «Приволжский» Министерства обороны Российской Федерации, территория Военного санатория «Ельцовка», 9)</i></p> <p>Улицы: Грибная; Заповедная, Парадная, Обские Зори, Осиновая; Ореховая; Фруктовая; 91-й Перекат; перулки: Обские Зори; Ольховый; Плодовый; территории: Вторых Чкаловских дач; Дачи Облсполкома; Дачи УВД; Детского оздоровительного лагеря им. Заслонова; Дома Отдыха СИБВО; Дома Отдыха УВД; санатория «Завельцовский бор»; Военного санатория «Ельцовка»; Новосибирского областного госпиталя № 2 ветеранов войн; ДТ «Горняк»; ДНТ «Лесной»; ВС «Ельцовка»; ДТ «Удача»; ТСН «Европейский»; ДТ «Ельцовка»; поселки: Завельцовский Бор 1-й Жилой; Завельцовский Бор 2-й Жилой шоссе: Дачное; Лесное;</p>
<p align="center">4. Избирательные участки, участки референдума на территории Калининского района города Новосибирска Количество участков – 70. Номера участков – с № 1581 по 1647, 2015, 2016, 2025</p>	
4.1	<p align="center">Избирательный участок, участок референдума № 1581 <i>(место нахождения участковой избирательной комиссии и помещения для голосования – МБОУ города Новосибирска «Средняя общеобразовательная школа № 83», ул. Кропоткина, 323)</i></p> <p>Улицы: Армавирская; Ипподромская, 44, 48; Кавалерийская – четная с № 268 по 278, нечетная с № 221 по 245; Кропоткина, № 130, 130/1, с № 335 по 345; Осоавиахима – четная с № 2 по 12, нечетная с № 11 по 17; Пулеметная; Ружейная – нечетная; Свободы – четная с № 306 по 318, нечетная с № 319 по 329</p>
4.2	<p align="center">Избирательный участок, участок референдума № 1582 <i>(место нахождения участковой избирательной комиссии и помещения для голосования – МБОУ города Новосибирска «Средняя общеобразовательная школа № 122», ул. Кропоткина, 132/2)</i></p> <p>Улица Кропоткина, № 130/2, 130/3, 132</p>

4.3	<p align="center">Избирательный участок, участок референдума № 1583 <i>(место нахождения участковой избирательной комиссии и помещения для голосования – МБОУ города Новосибирска «Средняя общеобразовательная школа № 122», ул. Кропоткина, 132/2)</i></p> <p>Улицы Кропоткина, № 132/1, 136, 138</p>
4.4	<p align="center">Избирательный участок, участок референдума № 1584 <i>(место нахождения участковой избирательной комиссии и помещения для голосования – МБОУ города Новосибирска «Средняя общеобразовательная школа № 83», ул. Кропоткина, 323)</i></p> <p>Улицы: 1-я Газовая – четная с № 8 по 36, нечетная с № 5 по 33; 2-я Газовая – четная с № 2 по 46, нечетная с № 13 по 55; Войкова – четная с № 124 до конца, нечетная с № 125 до конца; Двинская – четная с № 4 по 34, нечетная с № 3 по 21; Кавалерийская – четная с № 280 по 380, нечетная с № 247 по 355; Кропоткина – нечетная с № 347 по 453; Малая Кавалерийская – четная с № 4 по 22, нечетная с № 3 по 19; Малая Кропоткина – четная с № 2 по 10, нечетная с № 1 по 13; Малая МОПРа – четная с № 2 по 34, нечетная с № 3 по 45; МОПРа – с № 1 по 55; Осоавиахима – четная с № 16 по 102, нечетная с № 21 по 101; Патронная; Планетная – нечетная с № 109 до конца; Ружейная – четная; Светлая – четная с № 114 до конца, нечетная с № 99 до конца; Свободы – четная с № 320 по 424, нечетная с № 331 по 427; Славянская – четная с № 2 по 88, нечетная с № 1 по 83; Сусанина; Хоккейная – четная с № 2 по 22, нечетная с № 1 по 21</p>
4.5	<p align="center">Избирательный участок, участок референдума № 1585 <i>(место нахождения участковой избирательной комиссии и помещения для голосования – МБОУ города Новосибирска «Средняя общеобразовательная школа № 122», ул. Кропоткина, 132/2)</i></p> <p>Улицы: Двинская – четная с № 38 до конца, нечетная с № 27 до конца; Кавалерийская – четная с № 382 до конца, нечетная с № 357 до конца; Кропоткина, 134, четная с № 418 до конца, нечетная с № 457 до конца; Малая Кавалерийская – четная с № 24 до конца, нечетная с № 23 до конца; Малая Кропоткина – четная с № 12 до конца, нечетная с № 17 до конца; Малая Плеханова; Планетная – четная с № 74 по 96, нечетная № 105, 107; Плеханова, Светлая – четная с № 92а по 106; Свободы – четная с № 426 до конца, нечетная с № 429 до конца</p>

4.6	<p align="center">Избирательный участок, участок референдума № 1586 <i>(место нахождения участковой избирательной комиссии и помещения для голосования – МБОУ города Новосибирска «Средняя общеобразовательная школа № 26», ул. Олеко Дундича, 1/1)</i></p> <p>Улицы: 1-я Газовая – четная с № 38 до конца, нечетная с № 37 до конца; 12 Декабря – нечетная с № 21 до конца, четная с № 22 до конца; 2-я Газовая – четная с № 50 до конца, нечетная с № 59 до конца; Батарейная; Галковского – четная с № 8 до конца; Годовикова; Костонаева – четная с № 38 до конца, нечетная с № 51 до конца; Малая МОПРа – четная с № 38 до конца, нечетная с № 49 до конца; МОПРа – четная с № 104 до конца, нечетная с № 57 до конца; Олеко Дундича, № 1, 1/3; Осоевяхима – четная с № 104 до конца, нечетная с № 103 до конца; Планетная – четная с № 102 до конца; Побежимова – четная с № 22 до конца, нечетная с № 21 до конца; Славянская – четная с № 90 до конца, нечетная с № 87 до конца; Советской Сибири – четная с № 42 до конца; Хоккейная – четная с № 28 до конца, нечетная с № 25 до конца; Чкалова – четная с № 48 по 62, нечетная с № 39 по 49</p>
4.7	<p align="center">Избирательный участок, участок референдума № 1587 <i>(место нахождения участковой избирательной комиссии и помещения для голосования – МБОУ города Новосибирска «Средняя общеобразовательная школа № 26», ул. Олеко Дундича, 1/1)</i></p> <p>Улицы: 25 лет Октября, 11; Менделеева, 5; Олеко Дундича, 3</p>
4.8	<p align="center">Избирательный участок, участок референдума № 1588 <i>(место нахождения участковой избирательной комиссии и помещения для голосования – МБОУ города Новосибирска «Средняя общеобразовательная школа № 26», ул. Олеко Дундича, 1/1)</i></p> <p>Улицы: 12-го Декабря – четная с № 2 по 20, нечетная с № 1 по 19; Агрономическая; Галковского – нечетная с № 5 до конца; Костонаева – четная с № 4 по 36, нечетная с № 1 по 49; Леваневского; Менделеева, № 2, 4, 6; Побежимова – четная с № 2 по 20, нечетная с № 1 по 19; Советской Сибири – четная с № 2 по 40а, нечетная с № 1 по 37; Чкалова – четная с № 2 по 46, нечетная с № 1 по 37</p>
4.9	<p align="center">Избирательный участок, участок референдума № 1589 <i>(место нахождения участковой избирательной комиссии и помещения для голосования – МБОУ города Новосибирска «Средняя общеобразовательная школа № 23», ул. Народная, 67)</i></p> <p>Улицы: 25 лет Октября, № 14, 16, 16/1, 16/2, 18; Менделеева, № 11, 18, 20; Олеко Дундича, 15</p>

4.10	Избирательный участок, участок референдума № 1590 <i>(место нахождения участковой избирательной комиссии и помещения для голосования – МБОУ города Новосибирска «Средняя общеобразовательная школа № 23», ул. Народная, 67)</i>
	Улицы: 25 лет Октября, № 18/1, 20/1, 20/2; Олеко Дундича, № 21/1, 21/2, 21/3, 23/1, 23/2; Учительская, № 19/2, 19/3
4.11	Избирательный участок, участок референдума № 1591 <i>(место нахождения участковой избирательной комиссии и помещения для голосования – МБОУ города Новосибирска «Средняя общеобразовательная школа № 23», ул. Народная, 67)</i>
	Улицы: Богдана Хмельницкого, № 64, 66, 66/1, 68, 70; Народная, № 32/1, 40, 42, 44, 46, 65, 69; Театральная, 36; Учительская, 33
4.12	Избирательный участок, участок референдума № 1592 <i>(место нахождения участковой избирательной комиссии и помещения для голосования – МБОУ города Новосибирска «Средняя общеобразовательная школа № 158», ул. Танковая, 9/1)</i>
	Улицы: Пугачева; Степана Разина; Танковая, № 5, 6, 7, 9, 10, 11, 11/1, 13, 15, 17, 18, 19, 21, 23, 23/1, 25, 25/1, 27, 30, 32
4.13	Избирательный участок, участок референдума № 1593 <i>(место нахождения участковой избирательной комиссии и помещения для голосования – МБОУ города Новосибирска «Средняя общеобразовательная школа № 158», ул. Танковая, 9/1)</i>
	Улицы: Ипподромская, 75; Танковая, № 1, 3, 31, 33, 34, 35, 35/1, 36, 37, 37/1, 39, 41, 41/1, 41/2, 41/3, 45, 45/1, 45/2, 45/3, 47
4.14	Избирательный участок, участок референдума № 1594 <i>(место нахождения участковой избирательной комиссии и помещения для голосования – МБОУ города Новосибирска «Средняя общеобразовательная школа № 158», ул. Народная, 11)</i>
	Улицы: Богдана Хмельницкого, № 2/2, 4; Ипподромская, 56; Народная, № 1, 1/1, 3/1, 8, 8/1, 12/1, 14/1, 16/1
4.15	Избирательный участок, участок референдума № 1595 <i>(место нахождения участковой избирательной комиссии и помещения для голосования – МБОУ города Новосибирска «Средняя общеобразовательная школа № 158», ул. Народная, 11)</i>
	Улицы: Богдана Хмельницкого, № 3, 4/1, 5, 6, 6/1, 7, 7/1, 8, 8/1, 8/2, 8/3, 10, 10/1, 10/2; Народная, № 5, 5/1, 7, 9, 9/1, 13/1
4.16	Избирательный участок, участок референдума № 1596 <i>(место нахождения участковой избирательной комиссии и помещения для голосования – МБОУ города Новосибирска «Средняя общеобразовательная школа № 158», ул. Народная, 11)</i>
	Улицы: Богдана Хмельницкого, № 11, 11/1, 11/2, 11/3, 12/1, 13, 14, 14/1, 14/2, 15, 16/1, 17, 18, 18/1, 19/3; Народная, № 15, 15/1, 17, 21/1, 25

4.17	<p align="center">Избирательный участок, участок референдума № 1597 <i>(место нахождения участковой избирательной комиссии и помещения для голосования – МБУК города Новосибирска «Дворец культуры имени М. Горького», ул. Богдана Хмельницкого, 40)</i></p> <p>Улицы: Александра Невского, № 2, 4, 6, 8; Богдана Хмельницкого, № 20, 20/1, 22, 22/1, 24, 26, 26/1, 29, 29/1, 29/2, 31, 33, 33/1; Народная, № 19, 21, 23, 27, 27/1, 29/1, 31/1, 33/1; Власова, 9; переулок 2-й Краснодонский, № 7, 7/1; воинская часть 5567</p>
4.18	<p align="center">Избирательный участок, участок референдума № 1598 <i>(место нахождения участковой избирательной комиссии и помещения для голосования – МАОУ города Новосибирска «Гимназия № 12», ул. Богдана Хмельницкого, 37)</i></p> <p>Улицы: 25 лет Октября, № 25, 25/1; Александра Невского, № 10, 12, 12а, 14, 16, 16а, 18, 20, 22, 24; Богдана Хмельницкого, № 35, 37, 39, 41, 41/1, 43, 45, 45/1; переулки: 1-й Краснодонский, № 9, 10, 12; 2-й Краснодонский, 10</p>
4.19	<p align="center">Избирательный участок, участок референдума № 1599 <i>(место нахождения участковой избирательной комиссии и помещения для голосования – МБУК города Новосибирска «Дворец культуры имени М. Горького», ул. Богдана Хмельницкого, 40)</i></p> <p>Улицы: Богдана Хмельницкого, № 28, 28/1, 30, 32, 34, 36, 38, 42; Народная, № 24, 35/1, 41, 43, 45, 47; переулки: 1-й Краснодонский, 3; 2-й Краснодонский, № 1, 3, 4</p>
4.20	<p align="center">Избирательный участок, участок референдума № 1600 <i>(место нахождения участковой избирательной комиссии и помещения для голосования – МБУК города Новосибирска «Дворец культуры имени М. Горького», ул. Богдана Хмельницкого, 40)</i></p> <p>Улицы: Богдана Хмельницкого, № 44, 46, 48, 50, 52; Народная, № 26, 26/1, 28, 28/1, 30, 30/1, 49, 49/1, 51, 53; переулок 1-й Краснодонский, 4</p>
4.21	<p align="center">Избирательный участок, участок референдума № 1601 <i>(место нахождения участковой избирательной комиссии и помещения для голосования – МАОУ города Новосибирска «Средняя общеобразовательная школа № 211 имени Леонида Ивановича Сидоренко», ул. Тюленина, 26/1)</i></p> <p>Улицы: Гребенщикова, № 1, 5/1, 6, 6/1; Мясникова, № 20, 22, 22/1, 22/3, 24, 24/1, 24/2, 26, 30; Красный проспект, с № 307 до конца</p>

4.22	<p align="center">Избирательный участок, участок референдума № 1602 <i>(место нахождения участковой избирательной комиссии и помещения для голосования – МКУ дополнительного образования города Новосибирска «Городской ресурсный центр по организации отдыха и оздоровления детей «Формула успеха», ул. Богдана Хмельницкого, 51)</i></p> <p>Улицы: 25 лет Октября, № 28, 34, 34а, 36; Александра Невского – четная с № 26 по 36; Богдана Хмельницкого, № 47, 49, 53, 54, 55, 56/1, 60/1, 62; Народная – четная № 32, 34, 36, нечетная с № 55 по 63; Театральная, № 31, 35/1, 37</p>
4.23	<p align="center">Избирательный участок, участок референдума № 1603 <i>(место нахождения участковой избирательной комиссии и помещения для голосования – ГБПОУ Новосибирской области «Новосибирский электротехнический колледж», ул. Учительская, 42)</i></p> <p>Улицы: Богдана Хмельницкого, № 57, 57/1, 59, 59/1, 61, 61/1, 76, 76/1, 76/2, 80; Народная, № 77, 79, 81; Новая Заря, № 33, 33а, 35, 40; Театральная, № 40, 42; Учительская, № 37, 39</p>
4.24	<p align="center">Избирательный участок, участок референдума № 1604 <i>(место нахождения участковой избирательной комиссии и помещения для голосования – ГБПОУ Новосибирской области «Новосибирский электротехнический колледж», ул. Учительская, 42)</i></p> <p>Улицы: Богдана Хмельницкого, № 63, 65; Новая Заря с № 43 по 53; Овчукова; Учительская, № 40, 44, 48, 50, 52; воинская часть 40566</p>
4.25	<p align="center">Избирательный участок, участок референдума № 1605 <i>(место нахождения участковой избирательной комиссии и помещения для голосования – МБОУ города Новосибирска «Лицей № 28», ул. Новая Заря, 27)</i></p> <p>Улицы: Олеко Дундича, № 21, 23, 23/3, 25; Учительская, № 15, 17, 17/1, 19, 19/1, 21</p>
4.26	<p align="center">Избирательный участок, участок референдума № 1606 <i>(место нахождения участковой избирательной комиссии и помещения для голосования – МБОУ города Новосибирска «Лицей № 28», ул. Новая Заря, 27)</i></p> <p>Улицы: Народная – четная с № 50 по 60; Олеко Дундича, № 27, 27/1, 27/2, 29; Учительская, № 18, 20, 22, 24, 24/1</p>
4.27	<p align="center">Избирательный участок, участок референдума № 1607 <i>(место нахождения участковой избирательной комиссии и помещения для голосования – МБОУ города Новосибирска «Лицей № 28», ул. Новая Заря, 27)</i></p> <p>Улицы: Авиастроителей, 49; Новая Заря – четная с № 18 по 28а, 15, 17, 19, 21, 23, 25, 25/1; Сибстройпути</p>

4.28	<p align="center">Избирательный участок, участок референдума № 1608 <i>(место нахождения участковой избирательной комиссии и помещения для голосования – МБОУ города Новосибирска «Средняя общеобразовательная школа № 143», ул. Объединения, 82/2)</i></p>
	<p>Улица Объединения, № 44, 48, 52, 54, 56, 58, 60, 68, 70, 74, 76, 82, 82/1, 82/2, 84, 86, 86/1</p>
4.29	<p align="center">Избирательный участок, участок референдума № 1609 <i>(место нахождения участковой избирательной комиссии и помещения для голосования – МБОУ города Новосибирска «Средняя общеобразовательная школа № 143», ул. Объединения, 82/2)</i></p>
	<p>Улицы: Богдана Хмельницкого, № 75, 77, 79, 81, 83, 85, 87; Объединения, № 31, 33, 88, 88/1, 90, 90/1, 94/1, 96, 96/1, 98, 100, 100/1, 102</p>
4.30	<p align="center">Избирательный участок, участок референдума № 1610 <i>(место нахождения участковой избирательной комиссии и помещения для голосования – МБОУ города Новосибирска «Средняя общеобразовательная школа № 143», ул. Объединения, 82/2)</i></p>
	<p>Улицы: Карпатская; Макаренко, № 2, 4, 6; Объединения – нечетная № 11, 13, 15, 17, 19, 19/1, 21, четная с № 4 по 42, 62, 64, 66</p>
4.31	<p align="center">Избирательный участок, участок референдума № 1611 <i>(место нахождения участковой избирательной комиссии и помещения для голосования – МБОУ города Новосибирска «Средняя общеобразовательная школа № 78», ул. Макаренко, 28)</i></p>
	<p>Улицы: Макаренко, № 10, 12, 14, 22, 24; Объединения, № 23, 23/1; Столетова, 2</p>
4.32	<p align="center">Избирательный участок, участок референдума № 1612 <i>(место нахождения участковой избирательной комиссии и помещения для голосования – МБОУ города Новосибирска «Средняя общеобразовательная школа № 78», ул. Макаренко, 28)</i></p>
	<p>Улицы: Макаренко, № 11, 13, 15, 19, 19/1; Столетова, № 9, 11, 13, 15, 17, 17/1</p>
4.33	<p align="center">Избирательный участок, участок референдума № 1613 <i>(место нахождения участковой избирательной комиссии и помещения для голосования – МБОУ города Новосибирска «Средняя общеобразовательная школа № 78», ул. Макаренко, 28)</i></p>
	<p>Улица Макаренко, № 5, 7, 7/1, 9</p>
4.34	<p align="center">Избирательный участок, участок референдума № 1614 <i>(место нахождения участковой избирательной комиссии и помещения для голосования – МБОУ города Новосибирска «Средняя общеобразовательная школа № 173», ул. Столетова, 22)</i></p>
	<p>Улицы: Макаренко, 23/1; Столетова, № 14, 16, 16/1, 18/1, 20, 20/1, 30, 32</p>

4.35	Избирательный участок, участок референдума № 1615 <i>(место нахождения участковой избирательной комиссии и помещения для голосования – МБОУ города Новосибирска «Средняя общеобразовательная школа № 173», ул. Столетова, 22)</i>
	Улица Столетова, № 18, 19, 21, 21/1, 21/2, 23, 25, 26, 28
4.36	Избирательный участок, участок референдума № 1616 <i>(место нахождения участковой избирательной комиссии и помещения для голосования – МБОУ города Новосибирска «Средняя общеобразовательная школа № 184», ул. Макаренко, 25/1)</i>
	Улицы: Богдана Хмельницкого, № 107, 107/1; Объединения, № 31/1, 33/1, 35/1, 35/2, 39, 39/1; Пятницкого; воинская часть 3287
4.37	Избирательный участок, участок референдума № 1617 <i>(место нахождения участковой избирательной комиссии и помещения для голосования – МБОУ города Новосибирска «Средняя общеобразовательная школа № 184», ул. Макаренко, 25/1)</i>
	Улицы: Дунаевского; Макаренко – нечетная с № 21 по 33 (кроме № 23/1), 52; Столетова, 20/2; воинские части: 3733, 6936
4.38	Избирательный участок, участок референдума № 1618 <i>(место нахождения участковой избирательной комиссии и помещения для голосования – МБОУ города Новосибирска «Средняя общеобразовательная школа № 103», ул. Фадеева, 50/1)</i>
	Улицы: Декоративная – нечетная с № 53 по 63; Новочеркасская; Окружная; Пятигорская; Саянская; Сельскохозяйственная; Сухановская; Тайшетская; Тамбовская; Фадеева – четная с № 4 по 24, нечетная с № 1 по 55; Целинная; Электронная; Шалапина; переулки: Бобруйский; 1-й Новаторский; Новаторский; 1-й Рекордный; Рекордный; Сельскохозяйственный; 2-й Фадеева; 1-й Электронный, 2-й Электронный, 3-й Электронный, 4-й Электронный, 5-й Электронный, 6-й Электронный
4.39	Избирательный участок, участок референдума № 1619 <i>(место нахождения участковой избирательной комиссии и помещения для голосования – МБОУ города Новосибирска «Средняя общеобразовательная школа № 103», ул. Фадеева, 50/1)</i>
	Улицы: Карельская; Тагильская; Тамбовская – нечетная с № 23 до конца; Фадеева, № 66, 66/2, 85, 89, 91
4.40	Избирательный участок, участок референдума № 1620 <i>(место нахождения участковой избирательной комиссии и помещения для голосования – МБОУ города Новосибирска «Средняя общеобразовательная школа № 8», ул. Курчатова, 37/1)</i>
	Улица Курчатова, № 3, 3/2, 3/3, 5, 5/1, 7/3

4.41	Избирательный участок, участок референдума № 1621 <i>(место нахождения участковой избирательной комиссии и помещения для голосования – МБОУ города Новосибирска «Средняя общеобразовательная школа № 8», ул. Курчатова, 37/1)</i>
	Улица Курчатова, № 7/6, 7/7, 11/2, 11/3, 11/4, 37, 37/2
4.42	Избирательный участок, участок референдума № 1622 <i>(место нахождения участковой избирательной комиссии и помещения для голосования – МБОУ города Новосибирска «Средняя общеобразовательная школа № 151», ул. Курчатова, 13/1)</i>
	Улица Курчатова, № 7, 7/4, 11, 13, 15, 15/1
4.43	Избирательный участок, участок референдума № 1623 <i>(место нахождения участковой избирательной комиссии и помещения для голосования – МБОУ города Новосибирска «Средняя общеобразовательная школа № 151», ул. Курчатова, 13/1)</i>
	Улицы: Курчатова, 17; Рассветная, № 3, 9, 15, 17
4.44	Избирательный участок, участок референдума № 1624 <i>(место нахождения участковой избирательной комиссии и помещения для голосования – МБОУ города Новосибирска «Средняя общеобразовательная школа № 151», ул. Курчатова, 13/1)</i>
	Улица Рассветная, № 1/1, 2, 2а, 2/2, 4, 5, 6, 6/1, 7, 8
4.45	Избирательный участок, участок референдума № 1625 <i>(место нахождения участковой избирательной комиссии и помещения для голосования – МБОУ города Новосибирска «Средняя общеобразовательная школа № 105 имени Героя России Ивана Шелохостова», ул. Красных Зорь, 7)</i>
	Улицы: Красных Зорь, № 1, 3, 3/1, 3/2; Рассветная, № 2/1, 2/3, 4/1
4.46	Избирательный участок, участок референдума № 1626 <i>(место нахождения участковой избирательной комиссии и помещения для голосования – МБОУ города Новосибирска «Средняя общеобразовательная школа № 105 имени Героя России Ивана Шелохостова», ул. Красных Зорь, 7)</i>
	Улица Рассветная, № 10, 10/1, 12, 16
4.47	Избирательный участок, участок референдума № 1627 <i>(место нахождения участковой избирательной комиссии и помещения для голосования – МБОУ города Новосибирска «Средняя общеобразовательная школа № 105 имени Героя России Ивана Шелохостова», ул. Красных Зорь, 7)</i>
	Улицы: Красных Зорь, 5; Рассветная, 14; Тайгинская, № 22, 22/1, 24, 24/1, 26

4.48	Избирательный участок, участок референдума № 1628 <i>(место нахождения участковой избирательной комиссии и помещения для голосования – МБОУ города Новосибирска «Средняя общеобразовательная школа № 105 имени Героя России Ивана Шелухостова», ул. Красных Зорь, 7)</i>
	Улица Подневича
4.49	Избирательный участок, участок референдума № 1629 <i>(место нахождения участковой избирательной комиссии и помещения для голосования – МБОУ города Новосибирска «Средняя общеобразовательная школа № 203 с углубленным изучением предметов художественно-эстетического цикла», ул. Кочубея, 11/1)</i>
	Улицы: Кочубея, № 1, 3, 5, 7, 9, 11; Краузе, 1; Тюленина, 1
4.50	Избирательный участок, участок референдума № 1630 <i>(место нахождения участковой избирательной комиссии и помещения для голосования – МБОУ города Новосибирска «Средняя общеобразовательная школа № 203 с углубленным изучением предметов художественно-эстетического цикла», ул. Кочубея, 11/1)</i>
	Улицы: Кочубея, 9/1; Земнухова, № 5, 5/1, 7, 7/1, 9, 11, 13
4.51	Избирательный участок, участок референдума № 1631 <i>(место нахождения участковой избирательной комиссии и помещения для голосования – МБОУ города Новосибирска «Средняя общеобразовательная школа № 203 с углубленным изучением предметов художественно-эстетического цикла», ул. Кочубея, 11/1)</i>
	Улицы: Земнухова, № 3, 4, 6, 8, 12; Краузе, 5; Тюленина, № 1/2, 5
4.52	Избирательный участок, участок референдума № 1632 <i>(место нахождения участковой избирательной комиссии и помещения для голосования – МБОУ города Новосибирска «Средняя общеобразовательная школа № 207», ул. Родники, 4)</i>
	Улицы: Родники, № 1, 1/1, 2, 2/1, 3, 3/1, 3/2, Тюленина, 12
4.53	Избирательный участок, участок референдума № 1633 <i>(место нахождения участковой избирательной комиссии и помещения для голосования – МБОУ города Новосибирска «Средняя общеобразовательная школа № 207», ул. Родники, 4)</i>
	Улицы: Родники, № 6, 6/1, 10; Свечникова, № 4, 6, 7, 9
4.54	Избирательный участок, участок референдума № 1634 <i>(место нахождения участковой избирательной комиссии и помещения для голосования – МБОУ города Новосибирска «Средняя общеобразовательная школа № 207», ул. Родники, 4)</i>
	Улицы: Михаила Немыткина, 8/1; Свечникова, № 1, 2, 3; Тюленина, № 14, 15, 15/1, 15/2, 16/1

4.55	<p align="center">Избирательный участок, участок референдума № 1635 <i>(место нахождения участковой избирательной комиссии и помещения для голосования – МБОУ города Новосибирска «Средняя общеобразовательная школа № 207», ул. Родники, 4)</i></p>
	<p>Улицы: Гребенщикова, № 10, 12, 12/1, 14; Краузе, 13; Свечникова, 4/1; Тюленина, 17</p>
4.56	<p align="center">Избирательный участок, участок референдума № 1636 <i>(место нахождения участковой избирательной комиссии и помещения для голосования – МАОУ города Новосибирска «Средняя общеобразовательная школа № 211 имени Леонида Ивановича Сидоренко», ул. Тюленина, 26/1)</i></p>
	<p>Улицы: Гребенщикова, № 9, 11, 11/1, 13, 13/1, 13/2; Тюленина, № 19, 19/1, 19/2, 21, 21/1, 22, 23, 24</p>
4.57	<p align="center">Избирательный участок, участок референдума № 1637 <i>(место нахождения участковой избирательной комиссии и помещения для голосования – МБОУ города Новосибирска «Средняя общеобразовательная школа № 207», ул. Родники, 4)</i></p>
	<p>Улицы: Гребенщикова, № 15, 17; Краузе, № 17, 19, 19/1, 21/1</p>
4.58	<p align="center">Избирательный участок, участок референдума № 1638 <i>(место нахождения участковой избирательной комиссии и помещения для голосования – МБУ ДО города Новосибирска «Центр внешкольной работы «Пашинский», ул. Новоуральская, 21)</i></p>
	<p>Улицы: Новоуральская – четная с № 40 до конца, 23, 23а, 25, 25а, 27, 27а, 29, 29а, 31, 31а, 33, 33а; Подлесная; Хвойная; переулки: Подлесный; 7-й Магистральный; 8-й Магистральный; 9-й Магистральный; 10-й Магистральный; 11-й Магистральный; территории: СТ «Заря Пашинская»; СТ «Заря Ранняя»; ГБУЗ НСО «Городская больница № 4»</p>
4.59	<p align="center">Избирательный участок, участок референдума № 1639 <i>(место нахождения участковой избирательной комиссии и помещения для голосования – МБУ ДО города Новосибирска «Центр внешкольной работы «Пашинский», ул. Новоуральская, 21)</i></p>
	<p>Улицы: Новоуральская – четная с № 2 по 36, 1, 1а, 1б, 1/1, 3, 5, 7, 9, 9а; Подорожная; Чекалина – с № 1 по 35</p>
4.60	<p align="center">Избирательный участок, участок референдума № 1640 <i>(место нахождения участковой избирательной комиссии и помещения для голосования – МБОУ города Новосибирска «Средняя общеобразовательная школа № 34», ул. Новоуральская, 11/3)</i></p>
	<p>Улица Новоуральская, № 11, 13, 13/1, 13/2, 13/3, 13/4, 15, 15/2, 15/3, 15/4, 16/3, 17/5, 19/7</p>

4.61	<p align="center">Избирательный участок, участок референдума № 1641 <i>(место нахождения участковой избирательной комиссии и помещения для голосования – МБОУ города Новосибирска «Средняя общеобразовательная школа № 34», ул. Новоуральская, 11/3)</i></p> <p>Улицы: Бабаева; Белореченская – четная с № 16 по 32, нечетная с № 29 по 47, Габова; Ладожская; Магистральная, № 51, 51а, 51б, 53, 53а, 53б, 55, 57, 57а, 59, четная с № 46 по № 52в; Новоуральская, № 19, 19/8, 19/9, 19/10, 19/11, 19/12; Тевризская – четная с № 40 по 56, нечетная с № 49 по 61; Сталинградской Битвы; переулок Турухановский</p>
4.62	<p align="center">Избирательный участок, участок референдума № 1642 <i>(место нахождения участковой избирательной комиссии и помещения для голосования – МБОУ города Новосибирска «Средняя общеобразовательная школа № 46 имени Героя России Сергея Амосова», ул. Магистральная, 16)</i></p> <p>Улицы: Александра Освальда; Барабинская; Белореченская – четная с № 2 по 10, нечетная с № 1 по 27; Бориса Полевого; Венгеровская; Вересковая; Верхоянская; Веселовская; Вольная; Геннадия Заволокина; Дергунова; Доволенская; Дозорная; Донецкая; Здвинская; Знаменская; Ирменская; Карасукская; Каргатская; Кочневская; Кочковская; Красноозерская; Купинская; Кыштовская; Магистральная – четная с № 2 по 44, нечетная с № 1 по 33; Малая; Маслянинская; Мачтовая; Межевая; Мошковская; Николая Захарова; Николая Кудрина; Ордынская; Ратная; Романа Сидорова; Селенгинская; Сергея Никифорова; Солидарности – четная с № 2 по 52, нечетная с № 1 по 49а; Спасская; Стадионная; Сузунская; Тевризская, четная с № 2 по 38, нечетная с № 1 по 47; Тернопольская; Тихомирова; Тихорецкая; Тогучинская; Томская; Турухановская; Убинская; Укромная; Умревинская; Флагманская; Хуторская; Чановская; Чаусская; Чистопольская; Шелохвостова; Ясенева; переулки: 1-й Магистральный; Великолукский; Придорожный; Томский, территории: ДП «Восход Пашинский»; СТ «Сибиряк Пашинский»; СТ «Сибиряк Приозерный»</p>
4.63	<p align="center">Избирательный участок, участок референдума № 1643 <i>(место нахождения участковой избирательной комиссии и помещения для голосования – МБУ ДО города Новосибирска «Центр внешкольной работы «Пашинский», ул. Флотская, 8)</i></p> <p>Улицы: Корабельная; Матросская; Мореходная; Флотская; переулки: Донецкий; Мошковский</p>

4.64	<p align="center">Избирательный участок, участок референдума № 1644 <i>(место нахождения участковой избирательной комиссии и помещения для голосования – МБОУ города Новосибирска «Лицей № 81», ул. Солидарности, 65)</i></p> <p>Улица Солидарности, № 70, 72, 74, 76, 78, 80, 82, 84, 86, 88, 90, 92, 94, 96; воинская часть 34148</p>
4.65	<p align="center">Избирательный участок, участок референдума № 1645 <i>(место нахождения участковой избирательной комиссии и помещения для голосования – МБОУ города Новосибирска «Лицей № 81», ул. Солидарности, 65)</i></p> <p>Улица Солидарности, № 83, 85, 87, 89, 91, 93, 93а, 95, 95а, 97, 97а, 98, 99, 99а; воинская часть 34148</p>
4.66	<p align="center">Избирательный участок, участок референдума № 1646 <i>(место нахождения участковой избирательной комиссии и помещения для голосования – МБУ ДО города Новосибирска «Центр внешкольной работы «Паинский», ул. Солидарности, 71б)</i></p> <p>Улица Лейтенанта Амосова, № 58, 60, 62, 66, 67, 68, 69, 73, 75, 77, 77/1, 79/1; воинская часть 34148</p>
4.67	<p align="center">Избирательный участок, участок референдума № 1647 <i>(место нахождения участковой избирательной комиссии и помещения для голосования – МБУ ДО города Новосибирска «Центр внешкольной работы «Паинский», ул. Солидарности, 71б)</i></p> <p>Улицы: Лейтенанта Амосова, № 53, 55; Солидарности, № 57, 59, 61, 61а, 63, 63а, 65, 65б, 71, 79, 79/2, 81, 103а; воинская часть 34148</p>
4.68	<p align="center">Избирательный участок, участок референдума № 2015 <i>(место нахождения участковой избирательной комиссии и помещения для голосования – МАОУ города Новосибирска «Средняя общеобразовательная школа № 211 имени Леонида Ивановича Сидоренко», ул. Тюленина, 26/1)</i></p> <p>Улицы: Гребенщикова, № 3, 5, 7, 7/1; Тюленина, № 24/1, 24/2, 26, 26/2, 28, 28/1</p>
4.69	<p align="center">Избирательный участок, участок референдума № 2016 <i>(место нахождения участковой избирательной комиссии и помещения для голосования – МБОУ города Новосибирска «Средняя общеобразовательная школа № 103», ул. Фадеева, 50/1)</i></p> <p>Улицы: Бунина; Генераторная; Декоративная – нечетная с № 1 по 31; 2, 4; Игарская; Илимская; Ковалевского; Оптическая; Полежаева; Ставского; Фадеева – четная с № 46 до конца (кроме 66, 66/2), нечетная с № 57 по 83; Ферганская</p>

4.70	<p align="center">Избирательный участок, участок референдума № 2025 <i>(место нахождения участковой избирательной комиссии и помещения для голосования – МАОУ города Новосибирска «Средняя общеобразовательная школа № 211 имени Леонида Ивановича Сидоренко», ул. Тюленина, 26/1)</i></p> <p>Улицы: Гребенщикова, 8; Михаила Немыткина, № 5, 10, 12; Мясниковой, № 6/1, 6/2, 6/3, 8, 8/1, 8/2, 10; Тюленина, № 20, 20/1</p>
<p align="center">5. Избирательные участки, участки референдума на территории Кировского района города Новосибирска</p> <p align="center">Количество участков – 68. Номера участков – с № 1648 по 1708, 1847, 1895, 2014, 2020, 2021, 2026, 2029</p>	
5.1	<p align="center">Избирательный участок, участок референдума № 1648 <i>(место нахождения участковой избирательной комиссии и помещения для голосования – МАУ города Новосибирска «Центр спортивной культуры», ул. Станиславского, 33)</i></p> <p>Улицы: Костычева – четная № 74, 74/1, с № 76 до конца, нечетная с № 55 до конца; Немировича-Данченко – четная с № 42 по 60; Серафимовича – четная с № 52 до конца; Станиславского, № 31, 33, 35; Тульская – четная с № 222 по 246, нечетная с № 243 по 289; Успенского – четная с № 2 по 26, нечетная с № 5 по 19а; Архитектурная; 2-я Архитектурная; Блока; переулки: 1-й Немировича-Данченко – четная с № 4 по 14, нечетная с № 1 по 19; 1-й, 2-й Успенского; ДКСТ «Энергетик сад – 2», СНТ «Энергетик – 1»</p>
5.2	<p align="center">Избирательный участок, участок референдума № 1649 <i>(место нахождения участковой избирательной комиссии и помещения для голосования – НРОО Всероссийского общества глухих, ул. Серафимовича, 32)</i></p> <p>Улицы: Вертковская – нечетная с № 25 по 55; Костычева – четная с № 46 по 68, нечетная с № 27 по 49; Немировича-Данченко – нечетная с № 49 по 89а; Серафимовича – четная с № 34 по 48, нечетная № 27, с № 29 по 43; Станиславского, № 29, 29/1; переулки: 1-й – 4-й Костычева</p>
5.3	<p align="center">Избирательный участок, участок референдума № 1650 <i>(место нахождения участковой избирательной комиссии и помещения для голосования – МБОУ города Новосибирска «Лицей Информационных Технологий», ул. Римского-Корсакова, 13)</i></p> <p>Улицы: Вертковская, № 10/1, 10/2, 12/1, 12/2, 14/2; Покрышкина, 1; Римского-Корсакова, № 11, 17; Сибиряков-Гвардейцев – четная с № 14 по 32</p>

5.4	<p align="center">Избирательный участок, участок референдума № 1651 <i>(место нахождения участковой избирательной комиссии и помещения для голосования – МБОУ города Новосибирска «Средняя общеобразовательная школа № 109», ул. Вертковская, 16)</i></p> <p>Улицы: Вертковская, № 6, 8, 8/1, 12, 12/3, 14, 14/1, 18, нечетная с № 5 по 23/2; Римского-Корсакова, № 21, 26, 28; переулок 2-й Телевизионный</p>
5.5	<p align="center">Избирательный участок, участок референдума № 1652 <i>(место нахождения участковой избирательной комиссии и помещения для голосования – ГБПОУ Новосибирской области «Новосибирский профессионально-педагогический колледж», ул. Немировича-Данченко, 121)</i></p> <p>Улицы: Немировича-Данченко – нечетная с № 91 по 117, № 123, 125; Римского-Корсакова, № 28/2, нечетная с № 29 по 39; Сибиряков-Гвардейцев – четная с № 34 по 40; Телевизионная – четная с № 6 по 36, нечетная с № 3 по 15; переулок 1-й Телевизионный</p>
5.6	<p align="center">Избирательный участок, участок референдума № 1653 <i>(место нахождения участковой избирательной комиссии и помещения для голосования – ГБПОУ Новосибирской области «Новосибирский технологический колледж», ул. Немировича-Данченко, 102/2)</i></p> <p>Улицы: Немировича-Данченко – четная № 60а, с № 62 по 102; Римского-Корсакова – четная с № 32 до конца, нечетная с № 43 до конца; Серафимовича – нечетная с № 49 до конца; Телевизионная – четная с № 40 до конца; Тульская – четная с № 186 по 220, нечетная с № 205 по 241; Успенского – четная с № 30 до конца, нечетная с № 25 до конца; переулки: 1-й Немировича-Данченко – четная с № 26 до конца, нечетная с № 23 до конца; 3-й – 9-й Успенского</p>
5.7	<p align="center">Избирательный участок, участок референдума № 1654 <i>(место нахождения участковой избирательной комиссии и помещения для голосования – Западно-Сибирский филиал федерального государственного бюджетного учреждения «Рослесинфорг» ул. Немировича-Данченко, 137/1)</i></p> <p>Улицы: Изыскателей – четная с № 2 по 44, нечетная с № 1 по 105; Немировича-Данченко – четная с № 108 по 118/1, нечетная с № 131а по 137/2; Сибиряков-Гвардейцев, № 25, 27, 29; Тульская – четная с № 116 по 178, нечетная с № 127 по 197; Макеевская; Проектная; Строительная; территория СТ «Мичуринец»</p>

5.8	<p align="center">Избирательный участок, участок референдума № 1655 <i>(место нахождения участковой избирательной комиссии и помещения для голосования – МБОУ города Новосибирска «Средняя общеобразовательная школа № 128», ул. Вертковская, 2)</i></p> <p>Улицы: Ватутина, № 28, 30/1; Немировича-Данченко – нечетная с № 139 по 139/3; Новогодняя, № 4, 4/1; Сибиряков-Гвардейцев – нечетная с № 1 по 23/1; Таймырская, № 1, 2</p>
5.9	<p align="center">Избирательный участок, участок референдума № 1656 <i>(место нахождения участковой избирательной комиссии и помещения для голосования – ГАПОУ Новосибирской области «Новосибирский колледж автосервиса и дорожного хозяйства», ул. Ватутина, 61а, корпус 1)</i></p> <p>Улицы: Ватутина – нечетная № 41, 41/1, 45, 45/1, 49, 49/1, с № 53 по 79; Немировича-Данченко, № 141, 143</p>
5.10	<p align="center">Избирательный участок, участок референдума № 1657 <i>(место нахождения участковой избирательной комиссии и помещения для голосования – МБОУ города Новосибирска «Средняя общеобразовательная школа № 170», ул. Новогодняя, 14/1)</i></p> <p>Улицы: Ватутина, № 39, 43, 47, 51; Новогодняя – четная с № 8 по 36</p>
5.11	<p align="center">Избирательный участок, участок референдума № 1658 <i>(место нахождения участковой избирательной комиссии и помещения для голосования – МАОУ города Новосибирска «Лицей № 176», ул. Новогодняя, 20/2)</i></p> <p>Улицы: Немировича-Данченко, № 132/1, 138, 138/1, 144/1, 144/3, 146/1, 146/2, 146/3, 148/1, 148/2, 150, нечетная с № 147 по 161; Новогодняя – четная с № 38 по 44, нечетная с № 37 по 57</p>
5.12	<p align="center">Избирательный участок, участок референдума № 1659 <i>(место нахождения участковой избирательной комиссии и помещения для голосования – ГОО СК «Голливуд», ул. Немировича-Данченко, 124)</i></p> <p>Улицы: Изыскателей – четная с № 48 до конца, нечетная с № 115 до конца; Немировича-Данченко, 124; Тульская – четная с № 2 по 74/1, нечетная с № 1 по 119 (кроме № 83); Акмолинская; Бугринская; Валдайская; Западная; Коуракская; Красный Восток; Луговая; Магнитогорская; Новобугринская; Осенняя; Пригородная; Социалистическая; Сочинская; Тракторная; Яковлева; переулки: Бугринский Выселок; Ремесленный; Тракторный; Тульский; Учительский; территория СТ «Проектировщик»</p>

5.13	<p align="center">Избирательный участок, участок референдума № 1660 <i>(место нахождения участковой избирательной комиссии и помещения для голосования – общежитие ГАПОУ Новосибирской области «Новосибирское училище (колледж) олимпийского резерва», ул. Тульская, 86)</i></p> <p>Улицы: Ватутина, № 83, 85, 85а; Немировича-Данченко, № 120/3, 120/5, 120/6; Тульская – четная с № 84 по 90/2, нечетная № 83</p>
5.14	<p align="center">Избирательный участок, участок референдума № 1661 <i>(место нахождения участковой избирательной комиссии и помещения для голосования – помещение ТОС «Чукотский», пер. 1-й Чукотский, 8)</i></p> <p>Улицы: Беловежская, № 52; Тринадцатая Дистанция Пути; Черкасская; Чукотская; переулки: 1-й – 4-й Черкацкий; 1-й – 9-й Чукотский; территории: СНТ «Восход-СЭТМ»; СНТ «Восход им. Кузьмина»; СТ «Коллективный труд»; СНТ «Садовод Сибирь 2»; СНТ «Сибирь-1»; СНТ «Строитель»; СНТ «Цветущая Сибирь», НСТ «Садовод СММ»</p>
5.15	<p align="center">Избирательный участок, участок референдума № 1662 <i>(место нахождения участковой избирательной комиссии и помещения для голосования – МКУК города Новосибирска «Централизованная библиотечная система им. А. С. Макаренко Кировского района», филиал библиотека-клуб им. Н. Н. Носова, ул. Сибиряков-Гвардейцев, 44/6)</i></p> <p>Улицы: Беловежская (кроме № 52, 54); Сибиряков-Гвардейцев, № 44/1, 44/2, 44/3, 44/4, 44/5, 44/6, 44/7</p>
5.16	<p align="center">Избирательный участок, участок референдума № 1663 <i>(место нахождения участковой избирательной комиссии и помещения для голосования – МБОУ города Новосибирска «Средняя общеобразовательная школа № 47 имени Михина Михаила Филипповича», ул. Мира, 1)</i></p> <p>Улицы: Бетонная, 5; Бурденко – четная с № 2 по 10; нечетная с № 3 по 19а; Мира – четная с № 4 по 12, нечетная с № 3 по 13; Ольховская – четная с № 2/1 по 28, нечетная с № 5 по 31; 3-я Ольховская – нечетная с № 3 по 15а; Декадная; 4-я – 6-я Ольховская; переулки: 2-й Мира – нечетная; 1-й, 3-й – 5-й Мира; 1-й, 2-й Ольховский</p>
5.17	<p align="center">Избирательный участок, участок референдума № 1664 <i>(место нахождения участковой избирательной комиссии и помещения для голосования – МБУ ДО города Новосибирска «Дом детского творчества им. А. И. Ефремова», ул. Мира, 14)</i></p> <p>Улицы: Бетонная, № 4, нечетная с № 7 по 13; Бурденко – четная с № 12 по 22, нечетная с № 21 по 29; Горбана, 20; Мира – четная с № 16 по 28, нечетная с № 17 по 29; переулок 2-й Мира, 4</p>

5.18	<p align="center">Избирательный участок, участок референдума № 1665 <i>(место нахождения участковой избирательной комиссии и помещения для голосования – МБОУ города Новосибирска «Средняя общеобразовательная школа № 91», ул. Бурденко, 55)</i></p>
	<p>Улицы: Бурденко – нечетная с № 31 до конца; Ватутина, 38/1; Горбана – четная с № 2 по 12а, нечетная с № 1 по 7; Мира, № 59, 59/2; Ольховская – четная с № 34 до конца, нечетная с № 33 до конца; 2-я Ольховская (кроме № 19); 3-я Ольховская – четная с № 32 до конца, нечетная с № 51 до конца; Азербайджанская; Албазинская; Бебеля; 2-я Бурденко; Ильменская; Симферопольская; Тубинская; Чернореченская; Эстонская; переулки: 2-й Мира, № 14, 16, 18; 1-й – 3-й Бурденко</p>
5.19	<p align="center">Избирательный участок, участок референдума № 1666 <i>(место нахождения участковой избирательной комиссии и помещения для голосования – МБОУ города Новосибирска «Средняя общеобразовательная школа № 91», ул. Бурденко, 55)</i></p>
	<p>Улицы: Бетонная, 16а, нечетная с № 15 до конца; Бурденко – четная с № 26 до конца; Горбана, 11; Мира – четная с № 30 до конца, нечетная с № 31 по 57, № 59/1; 2-я Ольховская, 19</p>
5.20	<p align="center">Избирательный участок, участок референдума № 1667 <i>(место нахождения участковой избирательной комиссии и помещения для голосования – МБУ города Новосибирска «Спортивная школа по футболу», ул. Аникина, 2)</i></p>
	<p>Улицы: Аникина, № 5, 9, 11, 17, 19, 21; Обогагительная – нечетная; Олово заводская, № 4, 6/1, 8; Саввы Кожевникова, № 2, 4, 4а, 6; Урманова, № 1, 1/1, 6, 10, 12, 16, 18, 20; XX Партсъезда; переулки: Обской; Олово заводской</p>
5.21	<p align="center">Избирательный участок, участок референдума № 1668 <i>(место нахождения участковой избирательной комиссии и помещения для голосования – МБОУ города Новосибирска «Средняя общеобразовательная школа № 49», ул. Урманова, 26)</i></p>
	<p>Улицы: Аникина, № 16, 25а, 31, 33, 35, 35/1, 37/1, 37/2, 41; Обогагительная – четная; Олово заводская, № 12/1, 14, 18, 18/1, 18/2, 18/3, 20/3, 20/6, нечетная с № 3 по 9, 27, 27/1, 29; Урманова, № 11, 13; территории: СТ «Березовая роща»; СНТ «Мир-1»; СНТ «Мир-2»; СНТ «Мичурина-3»</p>
5.22	<p align="center">Избирательный участок, участок референдума № 1669 <i>(место нахождения участковой избирательной комиссии и помещения для голосования – МБОУ города Новосибирска «Средняя общеобразовательная школа № 192», ул. Чигорина, 8)</i></p>
	<p>Улицы: Олово заводская, № 1/2, 1/3, 1/4, 31, 39, 43; Чигорина, № 4, 6</p>

5.23	Избирательный участок, участок референдума № 1670 <i>(место нахождения участковой избирательной комиссии и помещения для голосования – МБОУ города Новосибирска «Средняя общеобразовательная школа № 192», ул. Чигорина, 8)</i>
	Улицы: Оловозаводская, № 13, 15, 41; Чигорина, № 10, 10/1, 12, 12/1, 12/2, 14, 14/1, 14/2, 16, 20, 20/1, 20/2; Сержанта Коротаяева, 7
5.24	Избирательный участок, участок референдума № 1671 <i>(место нахождения участковой избирательной комиссии и помещения для голосования – МБОУ города Новосибирска «Средняя общеобразовательная школа № 192», ул. Чигорина, 8)</i>
	Улицы: Герцена, № 20а, 26, 30, нечетная с № 1 по 9, № 19, 21; Сержанта Коротаяева, 1; Чигорина, 2, нечетная; Балканская; Гэсстроевская (кроме № 83); 2-я Гэсстроевская; Ельнинская; Искры; Коперника; 2-я Ленинская; Ньютона; Плавильщиков; Тюменская; Урожайная; переулки: 1-й, 2-й, 4-й, 5-й, 6-й, 8-й, 9-й Гэсстроевский
5.25	Избирательный участок, участок референдума № 1672 <i>(место нахождения участковой избирательной комиссии и помещения для голосования – МБОУ города Новосибирска «Средняя общеобразовательная школа № 196», ул. Саввы Кожевникова, 21/1)</i>
	Улица Герцена, № 6, 6/1, 8, 10, 11/1, 11/2
5.26	Избирательный участок, участок референдума № 1673 <i>(место нахождения участковой избирательной комиссии и помещения для голосования – МБОУ города Новосибирска «Средняя общеобразовательная школа № 196», ул. Саввы Кожевникова, 21/1)</i>
	Улица Комсомольская, 4
5.27	Избирательный участок, участок референдума № 1674 <i>(место нахождения участковой избирательной комиссии и помещения для голосования – МБОУ города Новосибирска «Средняя общеобразовательная школа № 196», ул. Саввы Кожевникова, 21/1)</i>
	Улицы: Герцена, № 8/1, 8/2, 20; Комсомольская, № 6, 6/1, 8, 14
5.28	Избирательный участок, участок референдума № 1675 <i>(место нахождения участковой избирательной комиссии и помещения для голосования – МБОУ города Новосибирска «Средняя общеобразовательная школа № 196», ул. Саввы Кожевникова, 21)</i>
	Улица Саввы Кожевникова – нечетная с № 1 по 9
5.29	Избирательный участок, участок референдума № 1676 <i>(место нахождения участковой избирательной комиссии и помещения для голосования – МБОУ города Новосибирска «Средняя общеобразовательная школа № 196», ул. Саввы Кожевникова, 21)</i>
	Улица Саввы Кожевникова – нечетная с № 11 по 19

5.30	Избирательный участок, участок референдума № 1677 <i>(место нахождения участковой избирательной комиссии и помещения для голосования – МБОУ города Новосибирска «Средняя общеобразовательная школа № 64», ул. Чемская, 38)</i>
	Улицы: Комсомольская, № 1, 3, 5, 7, 9, 9а; Чемская, 2
5.31	Избирательный участок, участок референдума № 1678 <i>(место нахождения участковой избирательной комиссии и помещения для голосования – МБОУ города Новосибирска «Средняя общеобразовательная школа № 64», ул. Чемская, 38)</i>
	Улицы: Комсомольская, № 21, 23, 25, 27, 31, 33, 37; Чемская, № 36, 36а
5.32	Избирательный участок, участок референдума № 1679 <i>(место нахождения участковой избирательной комиссии и помещения для голосования – МБОУ города Новосибирска «Средняя общеобразовательная школа № 64», ул. Чемская, 38)</i>
	Улицы: Гэстрроевская, 83; Чемская, № 1а, 3а, 4, 5а, 6, 10, 12, 14, 14а, 16, 20, 24, 40; Юный Ленинец
5.33	Избирательный участок, участок референдума № 1680 <i>(место нахождения участковой избирательной комиссии и помещения для голосования – помещение канализационно-насосной станции МУП г. Новосибирска «Горводоканал», ул. Водозабор, 1а)</i>
	Улицы: Архангельская; Бирюсинка; Водозабор; Гранатовая; Коллективная; Колхозная; Кооперативная; Краснодарская; Мурманская; Норильская; Пионерская; Пограничная; Прокопьевская; 2-я Прокопьевская; Союзная; Тянь-Шаньская; переулки: Краснодарский; 1-й – 7-й Гранатовый
5.34	Избирательный участок, участок референдума № 1681 <i>(место нахождения участковой избирательной комиссии и помещения для голосования – МБОУ города Новосибирска «Средняя общеобразовательная школа № 135», пер. 15-й Бронный, 20а)</i>
	Улица Бронная; переулки: 1-й – 18-й Бронный
5.35	Избирательный участок, участок референдума № 1682 <i>(место нахождения участковой избирательной комиссии и помещения для голосования – МБОУ города Новосибирска «Средняя общеобразовательная школа № 65», ул. Зорге, 149)</i>
	Улица Петухова – четная с № 130 по 152 (кроме № 144)
5.36	Избирательный участок, участок референдума № 1683 <i>(место нахождения участковой избирательной комиссии и помещения для голосования – МБОУ города Новосибирска «Средняя общеобразовательная школа № 65», ул. Зорге, 149)</i>
	Улицы: Петухова, № 118, 120, 122, 122/1, 122/3, 124, 126, 128, 128/1; Сибиряков-Гвардейцев, 49а

5.37	<p align="center">Избирательный участок, участок референдума № 1684 <i>(место нахождения участковой избирательной комиссии и помещения для голосования – МБОУ города Новосибирска «Средняя общеобразовательная школа № 65», ул. Зорге, 149)</i></p>
	<p>Улицы: Зорге, № 133, 135, 137, 139, 141, 143, 145, 151, 153, 155, 157; ул. Петухова, 144</p>
5.38	<p align="center">Избирательный участок, участок референдума № 1685 <i>(место нахождения участковой избирательной комиссии и помещения для голосования – МБОУ города Новосибирска «Средняя общеобразовательная школа № 134», ул. Петухова, 100)</i></p>
	<p>Улицы: Зорге, № 125, 127; Петухова, № 88, 104, 104а, 106, 108, 110, 112, 114, 116</p>
5.39	<p align="center">Избирательный участок, участок референдума № 1686 <i>(место нахождения участковой избирательной комиссии и помещения для голосования – МБОУ города Новосибирска «Средняя общеобразовательная школа № 134», ул. Петухова, 100)</i></p>
	<p>Улица Зорге, № 115, 117, 117/1, 117/2, 119, 123, 129, 129/1, 129/2, 131</p>
5.40	<p align="center">Избирательный участок, участок референдума № 1687 <i>(место нахождения участковой избирательной комиссии и помещения для голосования – МБОУ города Новосибирска «Средняя общеобразовательная школа № 183 с углубленным изучением предметов художественно-эстетического цикла», ул. Петухова, 86)</i></p>
	<p>Улица Петухова, № 76, 82, 82/2, 82/3, 90, 90/1, 90/2, 92, 94, 96, 98</p>
5.41	<p align="center">Избирательный участок, участок референдума № 1688 <i>(место нахождения участковой избирательной комиссии и помещения для голосования – МБОУ города Новосибирска «Средняя общеобразовательная школа № 183 с углубленным изучением предметов художественно-эстетического цикла», ул. Петухова, 86)</i></p>
	<p>Улицы: Громова, № 1, 3, 5; Зорге, № 69, 71, 79, 93/1; Петухова, № 74, 78, 80, 84</p>
5.42	<p align="center">Избирательный участок, участок референдума № 1689 <i>(место нахождения участковой избирательной комиссии и помещения для голосования – МБОУ города Новосибирска «Средняя общеобразовательная школа № 183 с углубленным изучением предметов художественно-эстетического цикла», ул. Петухова, 86)</i></p>
	<p>Улицы: Громова, 7; Зорге, № 73, 75, 77, 83, 85, 87, 93, 95, 97, 103, 105, 107, 121</p>
5.43	<p align="center">Избирательный участок, участок референдума № 1690 <i>(место нахождения участковой избирательной комиссии и помещения для голосования – МБОУ города Новосибирска «Средняя общеобразовательная школа № 63 с углубленным изучением английского языка», ул. Зорге, 39)</i></p>
	<p>Улица Петухова, № 36, 38/1, 40, 42, 46, 48, 50, 52, 56, 58, 60, 64, 66, 68</p>

5.44	<p align="center">Избирательный участок, участок референдума № 1691 <i>(место нахождения участковой избирательной комиссии и помещения для голосования – МБОУ города Новосибирска «Средняя общеобразовательная школа № 63 с углубленным изучением английского языка», ул. Зорге, 39)</i></p> <p>Улицы: Громова, № 2, 4, 6, 8, 10, 14/1, 16; Зорге, № 33, 35, 37, 41, 43, 45, 49, 51, 59, 63</p>
5.45	<p align="center">Избирательный участок, участок референдума № 1692 <i>(место нахождения участковой избирательной комиссии и помещения для голосования – МБОУ города Новосибирска «Средняя общеобразовательная школа № 182 с углубленным изучением литературы и математики имени 46-го гвардейского Таманского Краснознаменного ордена Суворова III степени женского авиационного полка легких ночных бомбардировщиков», ул. Зорге, 21)</i></p> <p>Улицы: Зорге, № 1, 3, 5, 7, 9, 15, 17, 19, 25, 29, 31; Сибиряков-Гвардейцев, № 59/1, 59/2, 64, 64/1, 64/2, 64/3</p>
5.46	<p align="center">Избирательный участок, участок референдума № 1693 <i>(место нахождения участковой избирательной комиссии и помещения для голосования – МБОУ города Новосибирска «Средняя общеобразовательная школа № 182 с углубленным изучением литературы и математики имени 46-го гвардейского Таманского Краснознаменного ордена Суворова III степени женского авиационного полка легких ночных бомбардировщиков», ул. Зорге, 21)</i></p> <p>Улицы: Зорге, № 11, 13; Петухова, № 20, 22/1, 24, 26, 28, 32, 34; Сибиряков-Гвардейцев, № 55, 57, 59</p>
5.47	<p align="center">Избирательный участок, участок референдума № 1694 <i>(место нахождения участковой избирательной комиссии и помещения для голосования – МБОУ города Новосибирска «Средняя общеобразовательная школа № 41», ул. Зорге, 259/1)</i></p> <p>Улица Зорге, № 211, 213, 215, 217, 219, 221, 233, 235, 237, 241</p>
5.48	<p align="center">Избирательный участок, участок референдума № 1695 <i>(место нахождения участковой избирательной комиссии и помещения для голосования – МБОУ города Новосибирска «Средняя общеобразовательная школа № 41», ул. Зорге, 259/1)</i></p> <p>Улица Зорге, № 247, 249, 251, 257/1, 259, 261, 275, 281, 283</p>
5.49	<p align="center">Избирательный участок, участок референдума № 1696 <i>(место нахождения участковой избирательной комиссии и помещения для голосования – МБОУ города Новосибирска «Средняя общеобразовательная школа № 41», ул. Зорге, 259/1)</i></p> <p>Улица Зорге, № 223, 225, 227, 229, 231, 239, 253, 255, 257</p>

5.50	<p>Избирательный участок, участок референдума № 1697 <i>(место нахождения участковой избирательной комиссии и помещения для голосования – МБОУ города Новосибирска «Средняя общеобразовательная школа № 108», ул. Зорге, 181/1)</i></p> <p>Улица Зорге, № 183, 193, 193/1, 195, 197, 199, 203, 205, 207, 209, 209/1</p>
5.51	<p>Избирательный участок, участок референдума № 1698 <i>(место нахождения участковой избирательной комиссии и помещения для голосования – МБОУ города Новосибирска «Средняя общеобразовательная школа № 108», ул. Зорге, 181/1)</i></p> <p>Улица Зорге, № 179, 179/1, 181, 185, 185/1, 189, 243, 245, 267, 269, 271</p>
5.52	<p>Избирательный участок, участок референдума № 1699 <i>(место нахождения участковой избирательной комиссии и помещения для голосования – МБУ ДО города Новосибирска «Дом детского творчества «Кировский», ул. Зорге, 78/1)</i></p> <p>Улицы: Громова, № 17, 17/2, 21, 23; Зорге, № 78, 80, 86</p>
5.53	<p>Избирательный участок, участок референдума № 1700 <i>(место нахождения участковой избирательной комиссии и помещения для голосования – МБУ ДО города Новосибирска «Дом детского творчества «Кировский», ул. Зорге, 78/1)</i></p> <p>Улица Зорге, № 82, 84, 88, 90, 92, 94, 96, 98</p>
5.54	<p>Избирательный участок, участок референдума № 1701 <i>(место нахождения участковой избирательной комиссии и помещения для голосования – ГАПОУ Новосибирской области «Новосибирский колледж легкой промышленности и сервиса», ул. Зорге, 12)</i></p> <p>Улицы: Громова, № 18, 22; Зорге, № 10, 14, 18, 20, 34, 36, 50, 52</p>
5.55	<p>Избирательный участок, участок референдума № 1702 <i>(место нахождения участковой избирательной комиссии и помещения для голосования – МАОУ города Новосибирска «Гимназия № 7 «Сибирская», ул. Зорге, 42а)</i></p> <p>Улица Зорге, № 32, 42, 44, 46, 48, 70, 72, 74, 74а, 76</p>
5.56	<p>Избирательный участок, участок референдума № 1703 <i>(место нахождения участковой избирательной комиссии и помещения для голосования – МАОУ города Новосибирска «Гимназия № 7 «Сибирская», ул. Зорге, 42а)</i></p> <p>Улица Зорге, № 38, 40, 58, 60, 60а, 62, 64, 66, 68, 68а</p>
5.57	<p>Избирательный участок, участок референдума № 1704 <i>(место нахождения участковой избирательной комиссии и помещения для голосования – ГБПОУ Новосибирской области «Новосибирский технологический колледж питания и сервиса», ул. Зорге, 2)</i></p> <p>Улицы: Зорге, № 6, 8, 56; Сибиряков-Гвардейцев, № 61, 63, 68, 74, 74/1, 74/2, 74/3, 74/4, 74/5, 74/6, 74/8, 78, 80, 82</p>

5.58	<p align="center">Избирательный участок, участок референдума № 1705 <i>(место нахождения участковой избирательной комиссии и помещения для голосования – ГАПОУ Новосибирской области «Новосибирский колледж автосервиса и дорожного хозяйства», корпус № 2, ул. Сибиряков-Гвардейцев, 58)</i></p> <p>Улицы: Петухова, с № 12, 12/2, 12/3, 14, 14а, 14/1, 14/2, 14/4, 14/5, 14/6, 14/7, 14/8, 16, 16/4; Сибиряков-Гвардейцев, № 58/1, 60</p>
5.59	<p align="center">Избирательный участок, участок референдума № 1706 <i>(место нахождения участковой избирательной комиссии и помещения для голосования – МБОУ города Новосибирска «Средняя общеобразовательная школа № 198», ул. Палласа, 28)</i></p> <p>Улица Палласа – четная № 2/1, 2/2, 6, 6/1, 8, 12, 26, нечетная № 3/1, 3/2, 5, 5/1, 5/2, 17, 21, 23, 33</p>
5.60	<p align="center">Избирательный участок, участок референдума № 1707 <i>(место нахождения участковой избирательной комиссии и помещения для голосования – МБОУ города Новосибирска «Средняя общеобразовательная школа № 198», ул. Палласа, 28)</i></p> <p>Улицы: Палласа № 1, 1/1, 2, 3; Петухова – четная № 6/4, 6/5; нечетная с № 53 по 57; Люблинская; Николая Гриццока; микрорайоны: 1-й, 2-й, 3-й Памирский; территории: СТ «Умелый строитель»; ДНП «Тулинское заречье»; СНТ «Ветеран-3»; СТ «Солнышко»; СТ «Рабис»; СНТ «Радуга-2»; СНТ «Родина»; СТ «Ложок»; СНТ «Дружба»; СТ «Полянка»; СНТ «41-й годовщины Октября»; СНТ «Солнышко плюс»</p>
5.61	<p align="center">Избирательный участок, участок референдума № 1708 <i>(место нахождения участковой избирательной комиссии и помещения для голосования – клуб «Волна», ул. Бородина, 14)</i></p> <p>Улицы: Бородина; Петровского; территории: СТ «Сад НЭТИ»; СНТ «Садовод № 1»; СТ «Радуга»; СНТ «им. Ю. А. Гагарина»</p>
5.62	<p align="center">Избирательный участок, участок референдума № 1847 <i>(место нахождения участковой избирательной комиссии и помещения для голосования – МАДОУ города Новосибирска «Детский сад № 53», ул. Петухова, 95/2)</i></p> <p>Улица Петухова, № 95, 95/1, четная с № 156 до конца</p>
5.63	<p align="center">Избирательный участок, участок референдума № 1895 <i>(место нахождения участковой избирательной комиссии и помещения для голосования – МКДОУ города Новосибирска «Детский сад № 89 комбинированного вида», ул. Виктора Уса, 3/1)</i></p> <p>Улица Виктора Уса, № 1, 2, 3, 4, 5, 7, 9</p>

5.64	<p align="center">Избирательный участок, участок референдума № 2014 <i>(место нахождения участковой избирательной комиссии и помещения для голосования – АНО дополнительного образования частный детский сад «Росинки», дачное некоммерческое товарищество «Белые росы», 42)</i></p> <p>Улицы: Вознесенская; Воскресная; Рубежная; Федора Горячева; территории: СТ «Зеленый мыс», ДНТ «Белые росы»</p>
5.65	<p align="center">Избирательный участок, участок референдума № 2020 <i>(место нахождения участковой избирательной комиссии и помещения для голосования – МКДОУ города Новосибирска «Детский сад № 89 комбинированного вида», ул. Виктора Уса, 3/1)</i></p> <p>Улицы: Виктора Уса, № 7/1, 11, 11/1, 13, 15, 15/1; Петухова, № 12/5, 12/6</p>
5.66	<p align="center">Избирательный участок, участок референдума № 2021 <i>(место нахождения участковой избирательной комиссии и помещения для голосования – МАДОУ города Новосибирска «Детский сад № 53, ул. Петухова, 95/2)</i></p> <p>Улица Петухова, № 97, 97/2, 99, 99/1, 99/2, 101, 101/1, 101/3, 103, 103/2, 103/3</p>
5.67	<p align="center">Избирательный участок, участок референдума № 2026 <i>(место нахождения участковой избирательной комиссии и помещения для голосования – Ресурсный центр общественных объединений МКУ города Новосибирска «Координационный центр «Активный город», ул. Урманова, 11)</i></p> <p>Улицы: Оловозаводская, № 12/1, 14, 18, 18/1, 18/2, 18/3, 20/3, 20/6; нечетная с № 3 по 9; 27, 27/1, 29; Урманова, № 11, 13</p>
5.68	<p align="center">Избирательный участок, участок референдума № 2029 <i>(место нахождения участковой избирательной комиссии и помещения для голосования – помещение АНО «Общественный клуб по реализации социально ориентированных проектов жителей микрорайона «Матрешкин Двор» города Новосибирска, ул. Петухова, 95/1)</i></p> <p>Улицы: Александра Чистякова; Виктора Шевелева; Дмитрия Шмонина; Николая Сотникова</p>
<p align="center">6. Избирательные участки, участки референдума на территории Ленинского района города Новосибирска Количество участков – 110. Номера участков – с № 1709 по 1813, 2027, 2028, с № 2030 по 2032</p>	
6.1	<p align="center">Избирательный участок, участок референдума № 1709 <i>(место нахождения участковой избирательной комиссии и помещения для голосования – АНО ВО Центросоюза Российской Федерации «Сибирский университет потребительской кооперации» пр-кт Карла Маркса, 26)</i></p> <p>Проспект Карла Маркса, № 22, 24, 24а, 24/1, 24/2, 26/1, 26/4, 28, 28/1, 39, 41, 43, 45, 47/1, 53, 55; улицы: Блюхера, № 46, 48, 50, 52, 54; Геодезическая, 13</p>

6.2	<p align="center">Избирательный участок, участок референдума № 1710 <i>(место нахождения участковой избирательной комиссии и помещения для голосования – АНОО ВО Центросоюза Российской Федерации «Сибирский университет потребительской кооперации», пр-кт Карла Маркса, 26)</i></p> <p>Проспект Карла Маркса, 24/3; улицы: Геодезическая, № 15, 15/1, 17, 17/1, 19, 21, 21/1, 23; Немировича-Данченко, № 163, 169; Новогодняя, 35</p>
6.3	<p align="center">Избирательный участок, участок референдума № 1711 <i>(место нахождения участковой избирательной комиссии и помещения для голосования – МБОУ города Новосибирска «Средняя общеобразовательная школа № 210», микрорайон Горский, 7)</i></p> <p>Микрорайон Горский, № 39, 40, 40/1, 40/2, 41, 42, 50, 54, 55, 56; улица Планировочная, 58</p>
6.4	<p align="center">Избирательный участок, участок референдума № 1712 <i>(место нахождения участковой избирательной комиссии и помещения для голосования – МБОУ города Новосибирска «Средняя общеобразовательная школа № 210», микрорайон Горский, 7)</i></p> <p>Микрорайон Горский, № 1, 2, 3, 4, 5, 51; улицы: Блюхера, № 71б, 73, 73/1; Горская; 1-я Подгорная; переулки: 1-й – 3-й Горский</p>
6.5	<p align="center">Избирательный участок, участок референдума № 1713 <i>(место нахождения участковой избирательной комиссии и помещения для голосования – МАОУ города Новосибирска «Средняя общеобразовательная школа № 212», микрорайон Горский, 71)</i></p> <p>Микрорайон Горский, № 63, 63/1, 65, 67, 69, 72, 74, 76, 78, 82</p>
6.6	<p align="center">Избирательный участок, участок референдума № 1714 <i>(место нахождения участковой избирательной комиссии и помещения для голосования – МБОУ города Новосибирска «Средняя общеобразовательная школа № 210», микрорайон Горский, 7)</i></p> <p>Микрорайон Горский, № 6, 8, 8а, 10, 11, 12; улицы: Стартовая; Эстафетная</p>
6.7	<p align="center">Избирательный участок, участок референдума № 1715 <i>(место нахождения участковой избирательной комиссии и помещения для голосования – спортивно-оздоровительный центр ФГБОУ ВО «Новосибирский государственный технический университет», пр-кт Карла Маркса, 35/1)</i></p> <p>Проспект Карла Маркса, № 33, 35, 37; улицы: Блюхера, № 30/1, 32/1, 36, 38; Геодезическая, № 1, 2, 3, 4, 5, 5/1, 7, 9; Космическая, № 21, 21/1</p>

6.8	<p align="center">Избирательный участок, участок референдума № 1716 <i>(место нахождения участковой избирательной комиссии и помещения для голосования – МАОУ города Новосибирска</i> «Средняя общеобразовательная школа № 215, ул. Титова, 242/1)</p>
	<p>Улица Титова, № 234/1, 236/1, 236/2, 238, 238/2, 240, 240/1, 242, 242/2, 244, 253/1, 253/2, 253/3, 253/4, 253/5</p>
6.9	<p align="center">Избирательный участок, участок референдума № 1717 <i>(место нахождения участковой избирательной комиссии и помещения для голосования – МБОУ города Новосибирска</i> «Гимназия № 14 «Университетская», пр-кт Карла Маркса, 31)</p>
	<p>Улицы: Блюхера, № 4, 6, 8, 10, 14, 16, 20, 22, 24; Ватутина, № 21, 23, 25, 27</p>
6.10	<p align="center">Избирательный участок, участок референдума № 1718 <i>(место нахождения участковой избирательной комиссии и помещения для голосования – МБОУ города Новосибирска</i> «Гимназия № 14 «Университетская», пр-кт Карла Маркса, 31)</p>
	<p>Проспект Карла Маркса, № 3, 3а, 7, 9, 11, 13, 15, 17, 19, 25, 27, 29; улица Блюхера, № 26, 28, 30</p>
6.11	<p align="center">Избирательный участок, участок референдума № 1719 <i>(место нахождения участковой избирательной комиссии и помещения для голосования – МБОУ города Новосибирска</i> «Лицей № 136», ул. Космическая, 10)</p>
	<p>Проспект Карла Маркса, № 2, 6, 6/1, 8, 8/1, 8/2, 10, 10/1, 10/2, 12/1, 14, 14/1; улица Космическая, № 8, 12/1</p>
6.12	<p align="center">Избирательный участок, участок референдума № 1720 <i>(место нахождения участковой избирательной комиссии и помещения для голосования – МБОУ города Новосибирска</i> «Лицей № 136», ул. Космическая, 10)</p>
	<p>Улицы: Ватутина, № 31/1, 33, 33/2, 35, 37; Космическая, № 12, 14; Новогодняя, № 7, 9, 11, 13, 15, 17, 19, 21</p>
6.13	<p align="center">Избирательный участок, участок референдума № 1721 <i>(место нахождения участковой избирательной комиссии и помещения для голосования – МБОУ города Новосибирска «Инженерный лицей</i> Новосибирского государственного технического университета, ул. Выставочная, 36)</p>
	<p>Улицы: Блюхера, № 47, 49, 51, 53, 55, 57, 59, 61, 61/1, 63, 65, 67, 67/1, 69; Выставочная, № 11, 12, 13, 14, 16, 20, 24, 26</p>

6.14	<p align="center">Избирательный участок, участок референдума № 1722 <i>(место нахождения участковой избирательной комиссии и помещения для голосования – МБОУ города Новосибирска «Инженерный лицей Новосибирского государственного технического университета», ул. Выставочная, 36)</i></p> <p>Улицы: Блюхера, № 27, 29, 31, 33, 35, 37, 39, 41, 43, 45; Ватутина, № 11, 11/2, 13, 15, 15/1, 17, 19</p>
6.15	<p align="center">Избирательный участок, участок референдума № 1723 <i>(место нахождения участковой избирательной комиссии и помещения для голосования – МБОУ города Новосибирска «Инженерный лицей Новосибирского государственного технического университета», ул. Выставочная, 36)</i></p> <p>Микрорайон Горский, 68; улицы: Выставочная, № 17, 30, 32, 32/1, 34, 38; Пермитина, № 16, 18, 20, 22, 24а</p>
6.16	<p align="center">Избирательный участок, участок референдума № 1724 <i>(место нахождения участковой избирательной комиссии и помещения для голосования – МБОУ города Новосибирска «Средняя общеобразовательная школа № 56», ул. Планировочная, 7)</i></p> <p>Улицы: Котовского, № 2, 4, 6, 8, 10, 10/1, 12, 12/1, 14; Планировочная, № 1, 1/1, 1/2, 3, 3/1, 8, 10</p>
6.17	<p align="center">Избирательный участок, участок референдума № 1725 <i>(место нахождения участковой избирательной комиссии и помещения для голосования – МБОУ города Новосибирска «Средняя общеобразовательная школа № 212», микрорайон Горский, 71)</i></p> <p>Микрорайон Горский, № 69/1, 73, 75, 84, 86; улица Планировочная, № 12, 14, 16, 25, 27, 29, 29/1, 31, 32, 33, 34, 35, 35/1, 36, 38, 39, 40, 41, 42, 43, 44, 45, 46, 47, 47/1, 48, 49, 50, 51, 52, 54, 56</p>
6.18	<p align="center">Избирательный участок, участок референдума № 1726 <i>(место нахождения участковой избирательной комиссии и помещения для голосования – МБОУ города Новосибирска «Средняя общеобразовательная школа № 56», ул. Планировочная, 7)</i></p> <p>Улицы: Большая – четная с № 2 по 230/2, нечетная с № 1 по 47; Планировочная, № 7/1, 11, 11/1, 13, 15, 17, 18, 18/1, 18/2, 19, 20, 22, 23, 24, 26, 28, 30; Путевая; Туннельная; 2-я Школьная, 57</p>

6.19	<p align="center">Избирательный участок, участок референдума № 1727 <i>(место нахождения участковой избирательной комиссии и помещения для голосования – МБОУ города Новосибирска «Средняя общеобразовательная школа № 72», ул. 2-я Чулымская, 111)</i></p>
	<p>Улицы: Кабардинская; Попова; Протоchnая; 2-я, 3-я Чулымская; 1-я Шоссейная; 2-я Шоссейная – нечетная с № 1 по 219, четная с № 2 по 202; 3-я Шоссейная – нечетная с № 1 по 7/1, четная с № 2 по 24; переулки: 1-й, 2-й Чулымский; Шоссейный</p>
6.20	<p align="center">Избирательный участок, участок референдума № 1728 <i>(место нахождения участковой избирательной комиссии и помещения для голосования – ООО «Юнисиб», ул. Моторная, 16)</i></p>
	<p>Улицы: Болотная; Дальняя; 2-я Дальняя; Моторная; 1-я, 2-я Ракитная; Таежная; Б. Щукина; Яринская; 1-я Яринская</p>
6.21	<p align="center">Избирательный участок, участок референдума № 1729 <i>(место нахождения участковой избирательной комиссии и помещения для голосования – МКОУ города Новосибирска «Специальная (коррекционная) школа № 14», ул. Выставочная, 34/1)</i></p>
	<p>Микрорайон Горский, № 43, 47, 48, 52, 53, 60, 61</p>
6.22	<p align="center">Избирательный участок, участок референдума № 1730 <i>(место нахождения участковой избирательной комиссии и помещения для голосования – МБОУ города Новосибирска «Средняя общеобразовательная школа № 69», ул. 2-я Портовая, 36)</i></p>
	<p>Улицы: Заобская; Капитанская; Полярная; 2-я Портовая; Судоремонтная; Томбусинская; Штурвальная</p>
6.23	<p align="center">Избирательный участок, участок референдума № 1731 <i>(место нахождения участковой избирательной комиссии и помещения для голосования – МБОУ города Новосибирска «Средняя общеобразовательная школа № 69», ул. 2-я Портовая, 36)</i></p>
	<p>Улицы: Белостокская; Большая – нечетная с № 139 по 235, четная с № 312 по 424; 1-я – 3-я Кустарная; Междуреченская; Портовая; 1-я Портовая; 2-я Шоссейная – нечетная с № 225 до конца, четная с № 206 до конца; 3-я Шоссейная, нечетная с № 15 до конца, четная с № 24а до конца</p>
6.24	<p align="center">Избирательный участок, участок референдума № 1732 <i>(место нахождения участковой избирательной комиссии и помещения для голосования – МКОУ города Новосибирска «Специальная (коррекционная) школа № 62», ул. Станционная, 8а)</i></p>
	<p>поселок Восточный, № 6а, 7а, 10а, 11а, 17а, 18а; улица Станционная, № 8, 10, 12, 14, 16</p>

6.25	Избирательный участок, участок референдума № 1733 <i>(место нахождения участковой избирательной комиссии и помещения для голосования – общежитие АО «Муниципальная управляющая компания», ул. Станционная, 50/1)</i>
	Улицы Станционная, № 42, 44, 44/1, 46, 46б, 48, 48а, 48б, 50, 50/1, 50/2
6.26	Избирательный участок, участок референдума № 1734 <i>(место нахождения участковой избирательной комиссии и помещения для голосования – МБОУ города Новосибирска «Средняя общеобразовательная школа № 138», ул. Клубная, 39)</i>
	Улицы: Большая – нечетная с № 237 до конца, четная с № 426 по 580; Дивногорская (кроме № 150/1, 150/2, 150/3, 150/4, 150/5, 150/6); Торфяная; Экскаваторная; 2-я, 3-я Экскаваторная; Ягодинская; переулки: 1-й – 5-й Экскаваторный
6.27	Избирательный участок, участок референдума № 1735 <i>(место нахождения участковой избирательной комиссии и помещения для голосования – МБОУ города Новосибирска «Средняя общеобразовательная школа № 138», ул. Клубная, 39)</i>
	Улицы: Балластная; Вербная; Клубная; 2-я Клубная; Левобережная; Панорамная, Рионская; Ромашковая; Соловьиная; Хинганская; переулки: Балластный; 1-й, 2-й Балластный; Хинганский; Рионский; 2-й Рионский, Цветочный; территории: СК «Родничок»; СТ «Березка»; территория Садоводческого кооператива «Родничок», улицы: Березовая; Зеленая; Земляничная; Лесная; Родниковая; Солнечная, Соловьиная; Ягодная; переулки: 2-й, 3-й Клубный; СНТ «Левобережное», улица Цветочная
6.28	Избирательный участок, участок референдума № 1736 <i>(место нахождения участковой избирательной комиссии и помещения для голосования – МБОУ города Новосибирска «Новосибирская классическая гимназия № 17», ул. Котовского, 38)</i>
	Улицы Троллейная, № 1, 3, 3/1, 7, 9, 9/1, 14, 15, 17
6.29	Избирательный участок, участок референдума № 1737 <i>(место нахождения участковой избирательной комиссии и помещения для голосования – МБОУ города Новосибирска «Новосибирская классическая гимназия № 17», ул. Котовского, 38)</i>
	Улицы: Котовского, № 36, 40/1, 40/2, 48, 50; Широкая, № 19, 19/1, 21/1, 23, 27
6.30	Избирательный участок, участок референдума № 1738 <i>(место нахождения участковой избирательной комиссии и помещения для голосования – МАOU города Новосибирска «Вторая Новосибирская гимназия», ул. Киевская, 5)</i>
	Улицы: Пархоменко, № 72, 74, 76, 78, 80, 82; Троллейная, № 22, 24, 26

6.31	Избирательный участок, участок референдума № 1739 <i>(место нахождения участковой избирательной комиссии и помещения для голосования – МАОУ города Новосибирска «Вторая Новосибирская гимназия», ул. Киевская, 5)</i>
	Улица Широкая, № 111, 115, 117, 119, 121, 123, 125, 127
6.32	Избирательный участок, участок референдума № 1740 <i>(место нахождения участковой избирательной комиссии и помещения для голосования – МАОУ города Новосибирска «Вторая Новосибирская гимназия», ул. Киевская, 5)</i>
	Улицы: Пархоменко, № 84, 86, 86/1, 86/2; Плахотного, № 72, 72/1, 74, 74/1, 74/2, 76
6.33	Избирательный участок, участок референдума № 1741 <i>(место нахождения участковой избирательной комиссии и помещения для голосования – МАОУ города Новосибирска «Вторая Новосибирская гимназия», ул. Киевская, 5)</i>
	Улица Киевская, № 3, 3/1, 9, 11, 13, 15, 16, 16/1, 17, 18, 18/1
6.34	Избирательный участок, участок референдума № 1742 <i>(место нахождения участковой избирательной комиссии и помещения для голосования – МБОУ города Новосибирска «Средняя общеобразовательная школа № 92», ул. Киевская, 7)</i>
	Улицы: Новосибирская, № 21, 23, 24, 25, 27; Пархоменко, № 88, 90, 92, 94, 96, 98, 100, 102, 104; ГБУЗ Новосибирской области «Клинический центр охраны здоровья семьи и репродукции» (улица Киевская, 1)
6.35	Избирательный участок, участок референдума № 1743 <i>(место нахождения участковой избирательной комиссии и помещения для голосования – МБОУ города Новосибирска «Средняя общеобразовательная школа № 92», ул. Киевская, 7)</i>
	Улица Новосибирская, № 10, 12, 14, 14а, 15, 16, 18, 19, 19/1, 20, 22, 26
6.36	Избирательный участок, участок референдума № 1744 <i>(место нахождения участковой избирательной комиссии и помещения для голосования – МБОУ города Новосибирска «Средняя общеобразовательная школа № 92», ул. Киевская, 7)</i>
	Улицы: Киевская, № 20, 22, 24, 26; Новосибирская, № 5, 7, 9, 11, 13
6.37	Избирательный участок, участок референдума № 1745 <i>(место нахождения участковой избирательной комиссии и помещения для голосования – МБОУ города Новосибирска «Средняя общеобразовательная школа № 45», ул. Киевская, 15а)</i>
	Улица Широкая, № 133, 133/1, 133/2, 135, 135/1, 135/2, 135/3, 137, 137/1

6.38	<p align="center">Избирательный участок, участок референдума № 1746 <i>(место нахождения участковой избирательной комиссии и помещения для голосования – МБОУ города Новосибирска «Средняя общеобразовательная школа № 45», ул. Киевская, 15а)</i></p> <p>Улицы: Киевская, № 23, 28, 32, 34; Пархоменко, 128; Широкая, № 129, 129/1, 131, 131/1</p>
6.39	<p align="center">Избирательный участок, участок референдума № 1747 <i>(место нахождения участковой избирательной комиссии и помещения для голосования – МБОУ города Новосибирска «Средняя общеобразовательная школа № 45», ул. Киевская, 15а)</i></p> <p>Улицы: Алма-Атинская; 2-я Алма-Атинская; Киевская, 83а; Пархоменко, № 23, 25, 25/1, 27, 27/1, 29, 112, 114, 116, 118, 120, 122, 124, 126, частный сектор – нечетная с № 125 по 141, четная с № 132 по 154/1; Ташкентская; Харьковская; 2-я Харьковская</p>
6.40	<p align="center">Избирательный участок, участок референдума № 1748 <i>(место нахождения участковой избирательной комиссии и помещения для голосования – Филиал «Библиотека им. А. Ахматовой» МКУК города Новосибирска Централизованная библиотечная система им. П.П. Бажова Ленинского района, ул. Филатова, 9)</i></p> <p>Улицы: Филатова; Халтурина, № 31, 33, 35, 35/1, 37, 37/1, 37/2, 39, 39/1, 39/2, 41, 41/1, 43, 45</p>
6.41	<p align="center">Избирательный участок, участок референдума № 1749 <i>(место нахождения участковой избирательной комиссии и помещения для голосования – МБОУ города Новосибирска «Средняя общеобразовательная школа № 90 с углубленным изучением предметов художественно-эстетического цикла», ул. Забалуева, 10а)</i></p> <p>Улицы: Забалуева, № 4, 6, 8, 10, 11, 12, 13, 17, 19, 21, 21/1; Невельского, № 1, 1/1, 3, 5, 7, 9; Связистов, 15; изолятор временного содержания (улица Связистов, 12а)</p>
6.42	<p align="center">Избирательный участок, участок референдума № 1750 <i>(место нахождения участковой избирательной комиссии и помещения для голосования – МБОУ города Новосибирска «Средняя общеобразовательная школа № 90 с углубленным изучением предметов художественно-эстетического цикла», ул. Забалуева, 10а)</i></p> <p>Улицы: Забалуева, № 9, 23, 27; Невельского, № 11, 13, 17, 19, 21, 23, 25, 27, 29; Халтурина, № 16, 18, 20, 20а, 22, 24, 26, 28, 30, 32; воинская часть 3698</p>
6.43	<p align="center">Избирательный участок, участок референдума № 1751 <i>(место нахождения участковой избирательной комиссии и помещения для голосования – МБУК города Новосибирска «Дворец культуры «Сибтекстильмаш», ул. Забалуева, 47)</i></p> <p>Улицы: Забалуева, № 51, 51/1, 51/2, 64, 66, 70, 72, 78, 80; Колхидская, 6</p>

6.44	Избирательный участок, участок референдума № 1752 <i>(место нахождения участковой избирательной комиссии и помещения для голосования – МБУК города Новосибирска «Дворец культуры «Сибтекстильмаш», ул. Забалуева, 47)</i>
	Улицы: Забалуева, № 51/4, 51/5, 53, 53/1, 55, 55/1; Спортивная, № 3, 3/1, 4, 5, 6, 7/2, 8, 10, 10/1
6.45	Избирательный участок, участок референдума № 1753 <i>(место нахождения участковой избирательной комиссии и помещения для голосования – МАОУ города Новосибирска «Средняя общеобразовательная школа № 215», ул. Титова, 242/1)</i>
	Улица Спортивная, № 7, 9, 9/1, 9/2, 11/1, 13, 15, 17, 19, 21, 25
6.46	Избирательный участок, участок референдума № 1754 <i>(место нахождения участковой избирательной комиссии и помещения для голосования – МБОУ города Новосибирска «Средняя общеобразовательная школа № 191», ул. Невельского, 53/1)</i>
	Улицы: Забалуева, № 22, 24, 26, 28, 30, 32, 34, 36, 38, 41, 42, 43, 44, 45, 46, 48, 50, 52, 62; Колхидская, 1; Невельского, № 33, 37, 39, 41, 43, 47, 49, 57/1; Фасадная, № 2, 4, 8, 10, 15, 15/1, 16, 17, 18, 20; Халтурина – четная с № 1 по 27, четная с № 2 по 12; переулки: 3-й Забалуева, 3; 1-й – 3-й Порядковый (кроме № 10а по переулку 2-му Порядковому); 1-й, 2-й Халтурина
6.47	Избирательный участок, участок референдума № 1755 <i>(место нахождения участковой избирательной комиссии и помещения для голосования – МБОУ города Новосибирска «Средняя общеобразовательная школа № 191», ул. Невельского, 53/1)</i>
	Улицы: Забалуева, 60; Колхидская, № 3, 5, 7, 9, 11; Невельского, 55
6.48	Избирательный участок, участок референдума № 1756 <i>(место нахождения участковой избирательной комиссии и помещения для голосования – МБОУ города Новосибирска «Средняя общеобразовательная школа № 191», ул. Невельского, 53/1)</i>
	Улицы: Вечерняя; Забалуева, № 54, 56, 68, 74, 76; Невельского, № 51, 53, 75, частный сектор – № 2б; Олимпийская; Сибсельмашевская
6.49	Избирательный участок, участок референдума № 1757 <i>(место нахождения участковой избирательной комиссии и помещения для голосования – МБОУ города Новосибирска «Средняя общеобразовательная школа № 86», ул. Порт-Артурская, 1а)</i>
	Улица Невельского, № 59, 61, 63, 65, 67, 69, 71, 73, 79

6.50	<p align="center">Избирательный участок, участок референдума № 1758 <i>(место нахождения участковой избирательной комиссии и помещения для голосования – МБОУ города Новосибирска «Средняя общеобразовательная школа № 86», ул. Порт-Артурская, 1а)</i></p> <p>Улицы: Каменогорская; Невельского, № 81, 83, 85, частный сектор – № 8, 8а, 10, 12; Порт-Артурская; Станционная, № 78, 97а, 97б, 97в; Энергетическая; переулки: 1-й, 2-й Каменогорский;</p> <p>территория СТ «Золотая осень», улицы: Березовая; Вишневая; Высоковольтная; Земляничная; Клубничная; Ключевая; Лесная; Малиновая; Новая; Садовая; Смородиновая; Степная; Цветочная; Центральная; переулок Клубничный;</p> <p>территория СТ «Золотая осень»</p>
6.51	<p align="center">Избирательный участок, участок референдума № 1759 <i>(место нахождения участковой избирательной комиссии и помещения для голосования – МБУ города Новосибирска «Спортивная школа олимпийского резерва по боксу», ул. Троллейная, 20а)</i></p> <p>Улицы: Демьяновская; Киевская, № 2, 4, 8, 10, 12, 14; Троллейная, № 12, 18, 20; Широкая, № 26, 35/1</p>
6.52	<p align="center">Избирательный участок, участок референдума № 1760 <i>(место нахождения участковой избирательной комиссии и помещения для голосования – МБОУ города Новосибирска «Основная общеобразовательная школа № 89», ул. Халтурина, 30/1)</i></p> <p>Улицы: Забалуева, № 33, 35, 37, 39, 39/1, 39/2, 39/3, 39/4, 39/5; Колхидская, № 15, 17, 19, 21, 21а, 23, 25, 25а, 27, 27а, 27/1, 29, 31; Фасадная, № 17/1, 21, 23, 24, 24а, 25, 25/1, 26, 26а, 26/1, 27, 28, 28а, 28/1, 29;</p> <p>Новосибирский филиал ФГАУ «Национальный медицинский исследовательский центр «Межотраслевой научно-технический комплекс «Микрохирургия глаза» имени академика С. Н. Федорова» Министерства здравоохранения Российской Федерации (улица Колхидская, 10)</p>
6.53	<p align="center">Избирательный участок, участок референдума № 1761 <i>(место нахождения участковой избирательной комиссии и помещения для голосования – МБУ ДОД «Центр спортивной подготовки «Обь», ул. Станиславского, 6б)</i></p> <p>Улицы: Котовского, № 29, 35; Пархоменко, № 14, 14/1, 14а; Станиславского, № 2, 4, 4/1, 4/2, 4/3, 6;</p> <p>ГБУЗ Новосибирской области «Новосибирский областной клинический онкологический диспансер» (улица Плахотного, 2)</p>

6.54	<p align="center">Избирательный участок, участок референдума № 1762 <i>(место нахождения участковой избирательной комиссии и помещения для голосования – МБОУ города Новосибирска</i> <i>«Средняя общеобразовательная школа № 73», ул. Котовского, 16)</i></p>
	<p>Улицы: Котовского, № 18/1, 18/2, 20, 22, 24, 25/1, 26, 27, 28, 28/1, 30, 31, 32, 33; Широкая, 1/1</p>
6.55	<p align="center">Избирательный участок, участок референдума № 1763 <i>(место нахождения участковой избирательной комиссии и помещения для голосования – ГАПОУ Новосибирской области «Новосибирский архитектурно-строительный колледж», ул. Станиславского, 2/1)</i></p>
	<p>Улицы: Станиславского, 2/1; Широкая, № 1, 3, 5, 7, 13, 15, 15/1, 17, 21</p>
6.56	<p align="center">Избирательный участок, участок референдума № 1764 <i>(место нахождения участковой избирательной комиссии и помещения для голосования – МБОУ города Новосибирска</i> <i>«Средняя общеобразовательная школа № 175», ул. Титова, 43/2)</i></p>
	<p>Улицы: Александры Плотниковой; Вертковская, № 123, четная с № 112 по 132; Гражданская; 2-я Гражданская; Карпинского; 2-я Карпинского; Коммунальная; 2-я Коммунальная; Кирзаводская, № 2, 4, 5, 6, 6/1, 6/2, 8; Красных Партизан; 2-я Красных Партизан; Куйбышева; 2-я Куйбышева; Степная – нечетная с № 81 по 127; Троллейная, № 41, 71, четная с № 100 по 124; Пермская; 2-я Пермская; переулки: 1-й – 3-й Вертковский; 1-й – 3-й Пермский</p>
6.57	<p align="center">Избирательный участок, участок референдума № 1765 <i>(место нахождения участковой избирательной комиссии и помещения для голосования – МБОУ города Новосибирска</i> <i>«Средняя общеобразовательная школа № 175», ул. Титова, 43/2)</i></p>
	<p>Улицы: Титова, № 27, 29, 29/1, 31, 31/1, 33, 35/1, 37, 37/1, 39, 39/1, 41, 41/1, 43, 43/1, 45, 47, 47/1, 51а; Тихвинская, 1; Троллейная, № 35, 37; переулки: 1-й, 2-й Станиславского</p>
6.58	<p align="center">Избирательный участок, участок референдума № 1766 <i>(место нахождения участковой избирательной комиссии и помещения для голосования – МБОУ города Новосибирска</i> <i>«Средняя общеобразовательная школа № 175», ул. Титова, 43/2)</i></p>
	<p>Улицы: Петропавловская, № 17, 17а, 19, 19а, 21; Степная, № 42, 44, 46, 52, 54, 54/1, 60, 62, 64, 66, 68, 70а; Титова, № 35, 43/2; Тихвинская, № 2, 3, 4, 5, 6, 8, 8а, 10а, 11, 11/1, 13</p>
6.59	<p align="center">Избирательный участок, участок референдума № 1767 <i>(место нахождения участковой избирательной комиссии и помещения для голосования – МБОУ города Новосибирска</i> <i>«Средняя общеобразовательная школа № 175», ул. Титова, 43/2)</i></p>
	<p>Улицы: Степная, № 59, 59/1, 61а, 63, 63/1, 63/2, 65, 65/1, 67, 67/1, 69, 71; Троллейная, 39</p>

6.60	<p align="center">Избирательный участок, участок референдума № 1768 <i>(место нахождения участковой избирательной комиссии и помещения для голосования – МКОУ города Новосибирска «Средняя общеобразовательная школа № 66», ул. Хилокская, 4)</i></p> <p>Улицы: Ереснинская; Кудряшевская; Малыгина; Суходольная; Толмачевская (Толмачевская, 10, – Казарма 3 км); Тульская – четная с № 424 по 542/1, нечетная с № 435 по 543; Учхозовская; Хилокская; переезды: Аргунский; 1-й Хилокский; территории: СТ «Рассвет»; СТ «Трудовые резервы»; СНТ «Восход»; СО «Восход Заобский»</p>
6.61	<p align="center">Избирательный участок, участок референдума № 1769 <i>(место нахождения участковой избирательной комиссии и помещения для голосования – МБОУ города Новосибирска «Средняя общеобразовательная школа № 67», ул. Титова, 94)</i></p> <p>Улицы: Гризодубовой, № 37/1, 37/2, 37/3, 37/4, 40/1, 40/2, нечетная с № 39 по 97, четная с № 42 по 100; Косиора; Озерная – четная с № 66 по 122, нечетная с № 71 по 129; 2-я Озерная; Плахотного – четная № 80, с № 94 по 158, нечетная № 97/1, с № 107 по 187; Хасановская, № 35/1, 35/2, 36/1, 36/2, четная с № 38 по 116/1, нечетная с № 37 по 115/1; Янтарная – четная с № 42 по 132, нечетная с № 41 по 117</p>
6.62	<p align="center">Избирательный участок, участок референдума № 1770 <i>(место нахождения участковой избирательной комиссии и помещения для голосования – МБОУ города Новосибирска «Средняя общеобразовательная школа № 67», ул. Титова, 94)</i></p> <p>Улицы: Амурская, № 40/1, 40/3, 40/4, 40/5; Осипенко; Расковой; Титова – четная с № 56 по 168/2, нечетная с № 55 по 179/2; Южная, № 40/1, 40/2, 40/3, четная с № 42а по 100, нечетная с № 41 по 119</p>
6.63	<p align="center">Избирательный участок, участок референдума № 1771 <i>(место нахождения участковой избирательной комиссии и помещения для голосования – МБОУ города Новосибирска «Средняя общеобразовательная школа № 67», ул. Титова, 94)</i></p> <p>Улицы: Амурская – четная с № 2 до конца (кроме № 40/1, 40/3, 40/4, 40/5), нечетная с № 1 до конца; Бакинская; Прокатная; 5-го Декабря; Степная – четная № 66а, с № 70 по 202</p>
6.64	<p align="center">Избирательный участок, участок референдума № 1772 <i>(место нахождения участковой избирательной комиссии и помещения для голосования – МБОУ города Новосибирска «Средняя общеобразовательная школа № 48», ул. Титова, 202)</i></p> <p>Улицы: Зенитная – четная с № 4 по 36, нечетная с № 3 по 35; Новоалтайская – четная с № 4 по 36, нечетная с № 3 по 35; Танкистов, № 3, 5, 7, 11, 11/1; Титова, № 182, 196; Зенитная, 35/Степная, 222 (угловой дом); Зенитная, 36/Степная, 224 (угловой дом)</p>

6.65	<p align="center">Избирательный участок, участок референдума № 1773 <i>(место нахождения участковой избирательной комиссии и помещения для голосования – МБОУ города Новосибирска «Средняя общеобразовательная школа № 48», ул. Титова, 202)</i></p> <p>Улицы: Пилотов – четная с № 30 по 64, нечетная с № 25 по 59; Пушкирева – четная с № 26 по 60, нечетная с № 29 по 63; Связистов, № 1, 3, 3/1, 5, 7, частный сектор – четная с № 54 по 88/2; Танкистов – нечетная с № 31 по 71/2, четная с № 12 по 46</p>
6.66	<p align="center">Избирательный участок, участок референдума № 1774 <i>(место нахождения участковой избирательной комиссии и помещения для голосования – МБОУ города Новосибирска «Средняя общеобразовательная школа № 48», ул. Титова, 202)</i></p> <p>Улицы: Связистов, № 11, 13; Танкистов, № 15, 17, 21/2; Титова, 198</p>
6.67	<p align="center">Избирательный участок, участок референдума № 1775 <i>(место нахождения участковой избирательной комиссии и помещения для голосования – МБОУ города Новосибирска «Средняя общеобразовательная школа № 48», ул. Титова, 202)</i></p> <p>Улицы: Бийская; Заозерная; Кавказская; Клеверная; Крымская; Лучистая; Облачная; Окинская; 2-я – 5-я Окинская; Природная; Прогулочная; Рельефная; Смородиновая; Степная – нечетная с № 203 по 271, четная № 240, 246; Танкистов, № 21, 21/1; Титова, № 198/1, 198/2, 200, четная с № 204 по 220, 232/1, нечетная с № 223 по 251; Фиалковая; Херсонская; Яблочная; переулки: 1-й – 3-й Амурский; 1-й – 4-й Бийский; 1-й, 2-й Кавказский; 1-й – 3-й Степной</p>
6.68	<p align="center">Избирательный участок, участок референдума № 1776 <i>(место нахождения участковой избирательной комиссии и помещения для голосования – МБОУ города Новосибирска «Средняя общеобразовательная школа № 188», ул. Курганская, 36а)</i></p> <p>Улицы: Ашхабадская; Булавина; Курганская, № 22, 24, 26, 30, 32, 34, 36, 38; Олекминская; Полтавская, 35; Шуберта</p>

6.69	<p align="center">Избирательный участок, участок референдума № 1777 <i>(место нахождения участковой избирательной комиссии и помещения для голосования – МБОУ города Новосибирска «Средняя общеобразовательная школа № 188», ул. Курганская, 36а)</i></p> <p>Улицы: Ачинская; Брянская; Волховская (кроме № 33, 33а, 33/1, 35, 37, 39); Гомельская; Житомирская; Зенитная – нечетная с № 37 по 51, четная с № 38 по 52; Киселевская; Курганская – нечетная с № 1 по 17, четная с № 2 по 18; Новоалтайская – нечетная с № 39 по 51, четная с № 38 по 52/1; Оборонная; Пилотов – нечетная с № 61 по 75, четная с № 66 по 80; Полтавская, № 19, 21, 25, нечетная с № 1 по 17, четная с № 2 по 18; Пушкарева – нечетная с № 65 по 79/1, четная с № 62 по 76; Связистов – нечетная с № 91 по 99, четная с № 92 по 104; 120, 120/1; Степная – нечетная с № 129 по 201; Танкистов – четная с № 48 по 62, нечетная с № 73 по 87; Тверская; Челябинская; Ялтинская; переулки: 1-й – 6-й Танкистов</p>
6.70	<p align="center">Избирательный участок, участок референдума № 1778 <i>(место нахождения участковой избирательной комиссии и помещения для голосования – МБОУ города Новосибирска «Средняя общеобразовательная школа № 188», ул. Курганская, 36а)</i></p> <p>Улицы: Немировича-Данченко, 2б; Полтавская, № 29, 33, 37, 41, 43, 45, 47</p>
6.71	<p align="center">Избирательный участок, участок референдума № 1779 <i>(место нахождения участковой избирательной комиссии и помещения для голосования – МБОУ города Новосибирска «Средняя общеобразовательная школа № 129», ул. 9-й Гвардейской Дивизии, 6)</i></p> <p>Улицы: Троллейная, № 130, 132; 9-й Гвардейской Дивизии, № 1, 3, 4, 5, 7</p>
6.72	<p align="center">Избирательный участок, участок референдума № 1780 <i>(место нахождения участковой избирательной комиссии и помещения для голосования – МБОУ города Новосибирска «Средняя общеобразовательная школа № 129», ул. 9-й Гвардейской Дивизии, 6)</i></p> <p>Улица Троллейная, № 134, 136, 138, 142, 144, 146, 148, 154</p>
6.73	<p align="center">Избирательный участок, участок референдума № 1781 <i>(место нахождения участковой избирательной комиссии и помещения для голосования – МБОУ города Новосибирска «Средняя общеобразовательная школа № 129», ул. 9-й Гвардейской Дивизии, 6)</i></p> <p>Улица Троллейная, № 152, 152/1, 158, 160</p>
6.74	<p align="center">Избирательный участок, участок референдума № 1782 <i>(место нахождения участковой избирательной комиссии и помещения для голосования – МАОУ города Новосибирска «Информационно-экономический лицей», ул. Связистов, 135)</i></p> <p>Улица Связистов, № 109, 111, 121, 123, 131</p>

6.75	<p align="center">Избирательный участок, участок референдума № 1783 <i>(место нахождения участковой избирательной комиссии и помещения для голосования – МАОУ города Новосибирска «Информационно-экономический лицей», ул. Связистов, 135)</i></p>
	<p>Улицы: Ивана Севастьянова, № 5, 9; Связистов, № 127, 139, 141, 143, 145, 147, 151, 154, 158</p>
6.76	<p align="center">Избирательный участок, участок референдума № 1784 <i>(место нахождения участковой избирательной комиссии и помещения для голосования – МАОУ города Новосибирска «Информационно-экономический лицей», ул. Связистов, 135)</i></p>
	<p>Улицы: Волховская, № 33, 33а, 33/1, 35, 37, 39; Связистов, № 113, 113/1</p>
6.77	<p align="center">Избирательный участок, участок референдума № 1785 <i>(место нахождения участковой избирательной комиссии и помещения для голосования – МБОУ города Новосибирска «Средняя общеобразовательная школа № 50», ул. 9-й Гвардейской Дивизии, 20)</i></p>
	<p>Улица 9-й Гвардейской Дивизии, № 13, 17, 21, 22, 23, 24, 25, 26</p>
6.78	<p align="center">Избирательный участок, участок референдума № 1786 <i>(место нахождения участковой избирательной комиссии и помещения для голосования – МБОУ города Новосибирска «Средняя общеобразовательная школа № 50», ул. 9-й Гвардейской Дивизии, 20)</i></p>
	<p>Улицы: 9-й Гвардейской Дивизии, № 11, 12, 14, 15, 16; Связистов, № 119, 125</p>
6.79	<p align="center">Избирательный участок, участок референдума № 1787 <i>(место нахождения участковой избирательной комиссии и помещения для голосования – учебный корпус ФГБОУ ВО «Сибирский государственный университет геосистем и технологий», ул. Плахотного, 10)</i></p>
	<p>Улицы: Володарского; Гризодубовой – нечетная с № 1 по 37, четная с № 2 по 40; Озерная – нечетная с № 1 по 49, четная с № 2 по 38; Пархоменко, № 11, 22, 24, 26; Плахотного, № 8 (8а), 8/1, частный сектор – нечетная с № 63 по 97, четная с № 14 по 70; Троллейная, № 38, 44; Хасановская – нечетная с № 1 по 35, четная с № 2 по 36; Южная – нечетная с № 1 по 39, четная с № 2 по 40а; Янтарная – нечетная с № 1 по 39а, четная с № 2 по 40а</p>
6.80	<p align="center">Избирательный участок, участок референдума № 1788 <i>(место нахождения участковой избирательной комиссии и помещения для голосования – учебный корпус ФГБОУ ВО «Сибирский государственный университет геосистем и технологий», ул. Плахотного, 10)</i></p>
	<p>Улицы: Котовского, № 40, 41, 42, 43, 44, 45, 47, 52; Пархоменко, № 16, 18, 18/1, 20</p>

6.81	<p align="center">Избирательный участок, участок референдума № 1789 <i>(место нахождения участковой избирательной комиссии и помещения для голосования – МБУК города Новосибирска «Культурно-досуговый центр имени К. С. Станиславского», ул. Котовского, 2а)</i></p> <p>Улицы: Ватутина, № 7, 9, 9/1; Пермитина, № 1/1, 3, 3/1, 3/2, 4, 6, 8, 10, 12, 14</p>
6.82	<p align="center">Избирательный участок, участок референдума № 1790 <i>(место нахождения участковой избирательной комиссии и помещения для голосования – МБУК города Новосибирска «Культурно-досуговый центр имени К. С. Станиславского», ул. Котовского, 2а)</i></p> <p>Площадь Райсовета; улицы: Ватутина, № 1, 1а, 3, 5; Котовского, № 1, 3, 3/1, 3/2, 5, 5/1, 5/2, 5/3, 7, 7/1, 9; Пермитина, 5</p>
6.83	<p align="center">Избирательный участок, участок референдума № 1791 <i>(место нахождения участковой избирательной комиссии и помещения для голосования – МБОУ города Новосибирска «Средняя общеобразовательная школа № 160», ул. Выставочная, 8)</i></p> <p>Улицы: Блюхера, № 1, 3, 5, 7, 13, 15, 17, 17/1, 17/2, 17/3, 17/4, 19, 21; Ватутина, № 22, 24, 26</p>
6.84	<p align="center">Избирательный участок, участок референдума № 1792 <i>(место нахождения участковой избирательной комиссии и помещения для голосования – МБОУ города Новосибирска «Средняя общеобразовательная школа № 160», ул. Выставочная, 8)</i></p> <p>Улицы: Ватутина, № 12, 12/1, 14, 16, 16/2, 18, 18а, 20, 20/1; Выставочная, № 3, 4, 5, 6; Римского-Корсакова, № 1, 1/1а, 3, 3/1, 3/2, 5/1</p>
6.85	<p align="center">Избирательный участок, участок референдума № 1793 <i>(место нахождения участковой избирательной комиссии и помещения для голосования – ГБПОУ Новосибирской области «Новосибирский промышленно-энергетический колледж», ул. Титова, 14)</i></p> <p>Улицы: Плахотного, № 7, 9, 11, 13, 15, 17, 19, 21; Серафимовича, № 1, 1/1, 1/2, 1/4, 3, 5, 7; Титова, № 13, 16, 18/1</p>
6.86	<p align="center">Избирательный участок, участок референдума № 1794 <i>(место нахождения участковой избирательной комиссии и помещения для голосования – ГБПОУ Новосибирской области «Новосибирский промышленно-энергетический колледж», ул. Титова, 14)</i></p> <p>Улицы: Римского-Корсакова, № 2, 4, 4а, 4б, 8, 10; Титова, № 2, 4, 8, 9, 10, 10/1, 11, 11/1, 12; переулки: 1-й Римского-Корсакова, № 3, 3/1, 5, 6, 8, 10; 2-й Римского-Корсакова, № 1, 3, 5, 7</p>

6.87	<p align="center">Избирательный участок, участок референдума № 1795 <i>(место нахождения участковой избирательной комиссии и помещения для голосования – общежитие ООО «Служба заказчика по жилищно-коммунальному хозяйству Ленинского района», ул. Титова, 7)</i></p> <p>Улицы: Римского-Корсакова, № 7/1, 7/2, 7/3; Сибиряков-Гвардейцев, № 4, 8, 10, 12; Титова, № 1, 3, 5, 5/1, 7</p>
6.88	<p align="center">Избирательный участок, участок референдума № 1796 <i>(место нахождения участковой избирательной комиссии и помещения для голосования – МБОУ города Новосибирска «Средняя общеобразовательная школа № 94», пер. 1-й Серафимовича, 4а)</i></p> <p>Улицы: Вертковская, № 22, 24; Римского-Корсакова, № 12, 12а, 14, 16, 18, 20; Серафимовича, № 9, 11, 13, 19, 25; Степная, № 2, 2/1, 4, 6; перулки: 1-й Римского-Корсакова, № 12, 14, 16, 18; 2-й Римского-Корсакова, № 8, 9, 10, 11; 4-й, 5-й Римского-Корсакова</p>
6.89	<p align="center">Избирательный участок, участок референдума № 1797 <i>(место нахождения участковой избирательной комиссии и помещения для голосования – МБОУ города Новосибирска «Средняя общеобразовательная школа № 94», пер. 1-й Серафимовича, 4а)</i></p> <p>Улицы: Вертковская, № 32, 36/1; Костычева, № 11, 13, 15, 17, 19, 21, 25, 36, 38, 38/1, 38/2, 40, 40/1, 42, 44, 44/1; Серафимовича, № 15, 16, 24, 24/1, 26, 26/1, 30, 30/1, 30/2; перулки: 3-й, 4-й Серафимовича</p>
6.90	<p align="center">Избирательный участок, участок референдума № 1798 <i>(место нахождения участковой избирательной комиссии и помещения для голосования – МБОУ города Новосибирска «Средняя общеобразовательная школа № 94», пер. 1-й Серафимовича, 4а)</i></p> <p>Улицы: Костычева, № 1, 5, 5а, 7, 9, 9а, 11а; Серафимовича, № 4, 6, 8, 12, 14, 14а, 15/1; Степная, № 10, 14, 16, 16а, 18, 18а; Титова, № 15, 17, 19; перулки: 1-й, 2-й, 5-й Серафимовича</p>
6.91	<p align="center">Избирательный участок, участок референдума № 1799 <i>(место нахождения участковой избирательной комиссии и помещения для голосования – общежитие АО «МКС-Новосибирск», ул. Станиславского, 23)</i></p> <p>Улицы: Костычева, № 32, 34; Станиславского, № 14, 16, 18, 18/1, 19, 19/1, 20, 21, 21/1, 23; Степная, № 34, 36, 36/1; Титова, 25</p>
6.92	<p align="center">Избирательный участок, участок референдума № 1800 <i>(место нахождения участковой избирательной комиссии и помещения для голосования – МБОУ города Новосибирска «Средняя общеобразовательная школа № 94», пер. 1-й Серафимовича, 4а)</i></p> <p>Улицы: Костычева, № 14, 16, 16/1, 18, 20; Станиславского, № 17, 19/2; Титова, № 21, 21/1, 21/2</p>

6.93	<p align="center">Избирательный участок, участок референдума № 1801 <i>(место нахождения участковой избирательной комиссии и помещения для голосования – МБОУ города Новосибирска «Средняя общеобразовательная школа № 27», ул. Плахотного, 31)</i></p> <p>Улицы: Костычева, № 2, 4, 6, 8, 10; Плахотного, 29; Станиславского, № 11, 13, 13а, 15; Титова, 22; Плахотного, 33/Станиславского, 11 (угловой дом); Титова, 26/Станиславского, 15 (угловой дом)</p>
6.94	<p align="center">Избирательный участок, участок референдума № 1802 <i>(место нахождения участковой избирательной комиссии и помещения для голосования – МБОУ города Новосибирска «Гимназия № 16 «Французская», ул. Пархоменко, 2)</i></p> <p>Улицы: Ватутина, № 4, 4/1, 6; Дружбы, 5; Котовского, 11; Пархоменко, № 4, 6; Ватутина, 2/Котовского, 11 (угловой дом); переулки: 1-й Пархоменко, № 18, 20, 22, 24, 26, 28, 30; 2-й Пархоменко, № 10, 12, 13, 15, 17, 19, 21</p>
6.95	<p align="center">Избирательный участок, участок референдума № 1803 <i>(место нахождения участковой избирательной комиссии и помещения для голосования – МБОУ города Новосибирска «Гимназия № 16 «Французская», ул. Пархоменко, 2)</i></p> <p>Улицы: Котовского, № 13, 15, 17, 21, 21/1; Пархоменко, 8; Станиславского, № 1, 3, 5, 7; переулки: 1-й Пархоменко, № 1, 4, 6, 8, 10, 12, 14, 16; 2-й Пархоменко, № 1, 3, 9, 11</p>
6.96	<p align="center">Избирательный участок, участок референдума № 1804 <i>(место нахождения участковой избирательной комиссии и помещения для голосования – МБОУ города Новосибирска «Средняя общеобразовательная школа № 40», ул. Крашенинникова, 6)</i></p> <p>Улицы: Крашенинникова, № 7, 7/1, 9, 10, 11; Петропавловская, № 1, 3, 5а, 5/1, 7, 9; Титова, № 30, 32, 34, 36, 38, 40, 42, 44; Крашенинникова, 13/Титова, 32 (угловой дом); переулки: 2-й Крашенинникова, № 2, 4, 6, 8, 10, 12, 14, 16; 3-й Крашенинникова, № 8, 8/1, 9, 10, 12</p>
6.97	<p align="center">Избирательный участок, участок референдума № 1805 <i>(место нахождения участковой избирательной комиссии и помещения для голосования – МБОУ города Новосибирска «Средняя общеобразовательная школа № 40», ул. Крашенинникова, 6)</i></p> <p>Улицы: Крашенинникова, № 1, 2, 3, 4, 5; Плахотного, № 37, 43, 45, 47; Станиславского, № 8, 10, 12; переулки: 1-й Крашенинникова, № 3, 9, 11; 3-й Крашенинникова, № 4, 5, 6, 7; ГБУЗ НСО «Государственная областная Новосибирская клиническая туберкулезная больница» № 3 (переулок 1-й Крашенинникова, 5)</p>

6.98	<p align="center">Избирательный участок, участок референдума № 1806 <i>(место нахождения участковой избирательной комиссии и помещения для голосования – МБУ «Молодежный центр им. А. П. Чехова» Ленинского района города Новосибирска, пер. 1-й Петропавловский, 10)</i></p> <p>Улицы: Петропавловская, № 2, 10, 10а, 12; Плахотного, № 51/1, 53, 53/1; Троллейная, № 19, 21, 23, 27, 31, 33; Титова, № 48, 50; переулок 1-й Петропавловский, № 3, 5, 6, 8, 12, 14, 16; ГБУЗ НСО «Государственная областная Новосибирская клиническая туберкулезная больница» № 1 (улица Петропавловская, 8)</p>
6.99	<p align="center">Избирательный участок, участок референдума № 1807 <i>(место нахождения участковой избирательной комиссии и помещения для голосования – ГАПОУ Новосибирской области «Новосибирский колледж парикмахерского искусства», ул. Степная, 57)</i></p> <p>Улицы: Новосельская; Степная, № 31, 33, 35, 37, 39, 41, 41/1, 43, 43/1, 45, 47, 49, 55, 55а, 59/2; Тихвинская, № 12, 14</p>
6.100	<p align="center">Избирательный участок, участок референдума № 1808 <i>(место нахождения участковой избирательной комиссии и помещения для голосования – МБОУ города Новосибирска «Средняя общеобразовательная школа № 20», ул. Станиславского, 30)</i></p> <p>Улицы: Бульварная; Вертковская, № 38, 40, 42, четная – с № 54 по 110, нечетная с № 59 по 115; Немировича-Данченко – нечетная с № 3 по 43; Петропавловская – четная с № 42 по 66, нечетная с № 37 по 65; Петропавловский тупик; Районная; Станиславского, № 22, 24, 26, 28, 28/1, 30а, 32, 34, 34а; Троллейная, № 61, 67, 69, 73, 77, 79; Тихвинская – четная с № 28 по 56, нечетная с № 33 по 63; Вертковская, 38/Станиславского, 25/1 (угловой дом); переулки: 1-й, 2-й Троллейный; 1-й – 4-й Тихвинский; 3-й – 4-й Станиславского</p>
6.101	<p align="center">Избирательный участок, участок референдума № 1809 <i>(место нахождения участковой избирательной комиссии и помещения для голосования – МБОУ города Новосибирска «Средняя общеобразовательная школа № 15», ул. Немировича-Данченко, 20/2)</i></p> <p>Улица Немировича-Данченко, № 4, 4/1, 4/2, 4/3, 6, 8, 10, 12, 12/1, 12/2, 14/3, 18/2, 20/3, 22/1, 22/2, 24/2, 24/3, 28/5</p>
6.102	<p align="center">Избирательный участок, участок референдума № 1810 <i>(место нахождения участковой избирательной комиссии и помещения для голосования – МБОУ города Новосибирска «Средняя общеобразовательная школа № 15», ул. Немировича-Данченко, 20/2)</i></p> <p>Улицы: Немировича-Данченко, № 14, 14/1, 14/2, 16, 16/1, 18, 18/1, 20, 22, 24, 26, 26/1, 28, 28/1, 28/2, 28/3, 30, 30/1, 30/2; Станиславского, № 36, 44</p>

6.103	<p align="center">Избирательный участок, участок референдума № 1811 <i>(место нахождения участковой избирательной комиссии и помещения для голосования – МБОУ города Новосибирска «Средняя общеобразовательная школа № 187», ул. Ударная, 21)</i></p>
	<p>Улицы: Немировича-Данченко, 14/4; Станиславского, № 46, 48, 50; Тульская, № 270/1, 270/3, 270/4; Ударная, № 1/1, 1/2, 1/3, 15, 33/1</p>
6.104	<p align="center">Избирательный участок, участок референдума № 1812 <i>(место нахождения участковой избирательной комиссии и помещения для голосования – МБОУ города Новосибирска «Средняя общеобразовательная школа № 187», ул. Ударная, 21)</i></p>
	<p>Улицы: Немировича-Данченко, 4/4; Ударная, № 19, 23, 23/1, 25, 25/1, 27, 27/1, 29, 31, 33</p>
6.105	<p align="center">Избирательный участок, участок референдума № 1813 <i>(место нахождения участковой избирательной комиссии и помещения для голосования – МБОУ города Новосибирска «Средняя общеобразовательная школа № 187», ул. Ударная, 21)</i></p>
	<p>Улицы: Вертковская, 121; Немировича-Данченко, № 2, 2/1; Телецкая; Троллейная, № 89, 91, 93; Тульская – четная с № 250 по 422 (кроме № 270/1, 270/3, 270/4), нечетная с № 291 по 431; Ударная, № 27/2, 27/3, частный сектор – четная № 38, 40, нечетная с № 33/3 по 115; территории: СТ «Зеленый сад»; СНТ «Строитель» ПСО Новосибирскстрой; СТ «Умелый строитель», № 95, 96/1, 102, 104, 109, 128</p>
6.106	<p align="center">Избирательный участок, участок референдума № 2027 <i>(место нахождения участковой избирательной комиссии и помещения для голосования – МБОУ города Новосибирска «Средняя общеобразовательная школа № 72», ул. 2-я Чулымская, 111)</i></p>
	<p>Улицы: Литовская; Самотечная; 1-я Чулымская; Ясный Берег</p>
6.107	<p align="center">Избирательный участок, участок референдума № 2028 <i>(место нахождения участковой избирательной комиссии и помещения для голосования – МАДОУ города Новосибирска «Детский сад № 555», ул. Романтиков, 6)</i></p>
	<p>Улицы: Дивногорская, № 150/1, 150/2, 150/3, 150/4, 150/5, 150/6; Надежды; Романтиков</p>
6.108	<p align="center">Избирательный участок, участок референдума № 2030 <i>(место нахождения участковой избирательной комиссии и помещения для голосования – МАОУ города Новосибирска «Средняя общеобразовательная школа № 215, ул. Титова, 242/1)</i></p>
	<p>Улицы: Спортивная, № 23, 27; Титова, № 246/1, 250, 262, 264, 266, 270, 272, 274, 276</p>

6.109	<p align="center">Избирательный участок, участок референдума № 2031 <i>(место нахождения участковой избирательной комиссии и помещения для голосования – МАДОУ города Новосибирска «Детский сад № 555», ул. Семена Иоаниди, 4/2)</i></p> <p>Улица Большая – четная с № 612 до конца</p>
6.110	<p align="center">Избирательный участок, участок референдума № 2032 <i>(место нахождения участковой избирательной комиссии и помещения для голосования – МБОУ города Новосибирска «Средняя общеобразовательная школа № 86», ул. Порт-Артурская, 1а)</i></p> <p>Улица Забалуева, № 88, 90; перулки: 1-й – 12-й Порт-Артурский</p>
<p align="center">7. Избирательные участки, участки референдума на территории Октябрьского района города Новосибирска Количество участков – 84. Номера участков – с № 1814 по 1846, с № 1848 по 1894, 1896, 2022, 2033, 2034</p>	
7.1	<p align="center">Избирательный участок, участок референдума № 1814 <i>(место нахождения участковой избирательной комиссии и помещения для голосования – ГБПОУ Новосибирской области «Новосибирский химико-технологический колледж им. Д. И. Менделеева», ул. Садовая, 26)</i></p> <p>Улицы: III Интернационала, № 23, 30; Восход – нечетная с № 5 по 11; Садовая, № 34, 59; Кирова – четная с № 76 по 80; Сакко и Ванцетти – четная № 40, 42, 44, 46, 48, 52, нечетная № 31, 31/1, 31/2, 31/3, 31/4; Нижегородская, № 17, 20</p>
7.2	<p align="center">Избирательный участок, участок референдума № 1815 <i>(место нахождения участковой избирательной комиссии и помещения для голосования – МБУ ДО города Новосибирска «Дом творчества «Октябрьский», ул. Якушева, 21)</i></p> <p>Улицы: 9-го Ноября – четная с № 16 по 18, нечетная с № 25 по 33а; Большевицкая – нечетная с № 7 по 43; Восход, № 1, 3; Декабристов – нечетная с № 23 по 53; Зырянская – четная с № 4 по 6а, нечетная с № 5 по 23, с № 27 по 57; Инская – четная с № 8 по 56, нечетная с № 13 по 67; Маковского – четная с № 6 по 26, нечетная с № 3 по 35, Сакко и Ванцетти, № 11, 25; Шевченко, № 2, 2/1, Якушева – четная с № 16/1 по 56, нечетная с № 19 по 25а, 33, 33/1</p>
7.3	<p align="center">Избирательный участок, участок референдума № 1816 <i>(место нахождения участковой избирательной комиссии и помещения для голосования – МБОУ города Новосибирска «Средняя общеобразовательная школа № 32», ул. Никитина, 2)</i></p> <p>Улицы: 9-го Ноября – четная с № 62 по 74, 95; Большевицкая – нечетная с № 65 по 113; Декабристов – четная с № 60 по 72, нечетная с № 95 по 107; Добролюбова, № 10, 12/1, 14, 14а, 18, 18/1; Зырянская, 125; Якушева, № 47, 49, 51, 142, 144</p>

7.4	<p align="center">Избирательный участок, участок референдума № 1817 <i>(место нахождения участковой избирательной комиссии и помещения для голосования – МБОУ города Новосибирска «Средняя общеобразовательная школа № 32», ул. Никитина, 2)</i></p>
	<p>Улицы: III Интернационала, 125; Грибоедова – нечетная, № 13 по 29, 33; Добролюбова – четная с № 20 по 26; Кирова – четная с № 110 по 166; Нижегородская – нечетная с № 89 по 107; Никитина – четная № 2/1, 16, нечетная с № 3 по 15</p>
7.5	<p align="center">Избирательный участок, участок референдума № 1818 <i>(место нахождения участковой избирательной комиссии и помещения для голосования – МБОУ города Новосибирска «Средняя общеобразовательная школа № 76», ул. Большевицкая, 32)</i></p>
	<p>Улицы: Большевицкая – четная с № 16 по 40; Закавказская; Обская – четная с № 50 по 94, с № 124 по 146, нечетная с № 121 по 139/1, с № 179 по 203; переулок Бердский – нечетная с № 5 по 17/1</p>
7.6	<p align="center">Избирательный участок, участок референдума № 1819 <i>(место нахождения участковой избирательной комиссии и помещения для голосования – МБОУ города Новосибирска «Средняя общеобразовательная школа № 76», ул. Большевицкая, 32)</i></p>
	<p>Улицы: 2-я Обская; Водопроводная; Обская, № 100, 102, 157; переулок Бердский, № 22, 26</p>
7.7	<p align="center">Избирательный участок, участок референдума № 1820 <i>(место нахождения участковой избирательной комиссии и помещения для голосования – МБУ ДО города Новосибирска «Детский морской центр «Флагман», ул. Большевицкая, 175/6)</i></p>
	<p>Улицы: Большевицкая – нечетная с № 141 по 175/6; Днепрогэсовская</p>
7.8	<p align="center">Избирательный участок, участок референдума № 1821 <i>(место нахождения участковой избирательной комиссии и помещения для голосования – МКДОУ «Детский сад № 389 общеразвивающего вида с приоритетным осуществлением интеллектуального развития воспитанников» города Новосибирска, ул. Большевицкая, 106)</i></p>
	<p>Улицы: Большевицкая – четная с № 96 по 128, Владимира Заровного</p>

7.9	<p align="center">Избирательный участок, участок референдума № 1822 <i>(место нахождения участковой избирательной комиссии и помещения для голосования – МКОУ города Новосибирска «Основная общеобразовательная школа № 115», ул. Бугурусланская, 19)</i></p> <p>Улицы: 1-я, 2-я Водонасосная; Абразивная – четная с № 6 по 14а, нечетная с № 7 по 17; Большевицкая – четная с № 140 по 176, с № 188 по 206, нечетная с № 193 по 239; Бугурусланская; Выборная – четная с № 2 по 28, нечетная с № 1 по 31; Инюшенская; Корчагина; Лазо – четная с № 2 по 6, с № 14 по 30; Морозова; Набережная Плющихи; Травяная; переулки: 1-й – 5-й Инюшенский; 1-й Камышенский – четная с № 2 по 10, № 26, нечетная с № 1 по 13, с № 23 по 59; 2-й Камышенский – четная с № 2 по 18, с № 22 по 58, нечетная с № 1 по 19а, с № 23 по 57; 3-й Камышенский – четная с № 10 по 38, нечетная № 1, 3, с № 9 по 41; 4-й Камышенский – четная с № 2 по 32, нечетная с № 1 по 9, с № 23 по 47; 5-й – 10-й Камышенский; Барнаулский; проезд Выборный</p>
7.10	<p align="center">Избирательный участок, участок референдума № 1823 <i>(место нахождения участковой избирательной комиссии и помещения для голосования – МБОУ города Новосибирска «Средняя общеобразовательная школа № 189», ул. Выборная, 120)</i></p> <p>Улицы: 2-я Высокогорная; 1-я Родниковая; Взлетная; Выборная – четная с № 32 по 98; Высокогорная; Гайдара; Дубравы – четная с № 32 по 80, нечетная с № 31 по 89; Жернакова; Загородная; Камышенская; Кирова – четная с № 336 по 362; Ключ-Камышенское Плато, 214; Лазо, 36, нечетная с № 1 по 35; Осипова; Родниковая; Хитровская; переулки: Асфальтный; Камышенский Лог; Новый; Сосновский; Средний</p>
7.11	<p align="center">Избирательный участок, участок референдума № 1824 <i>(место нахождения участковой избирательной комиссии и помещения для голосования – МБОУ города Новосибирска «Средняя общеобразовательная школа № 189», ул. Выборная, 120)</i></p> <p>Улицы: Виллойская – четная с № 8 по 24, нечетная с № 3 по 39; Выборная – четная № 108, 110</p>
7.12	<p align="center">Избирательный участок, участок референдума № 1825 <i>(место нахождения участковой избирательной комиссии и помещения для голосования – МБОУ города Новосибирска «Средняя общеобразовательная школа № 189», ул. Выборная, 120)</i></p> <p>Улицы: Выборная – четная № 102, 106, 106/1, 116, 118, нечетная – с № 35 по 89а, Дубравы – четная с № 2 по 30, нечетная – с № 1 по 21; Левый Берег Плющихи; Плющиха; переулки: 1-й – 3-й Крупской; 1-й Плющихи; Боровой; Луговской; Овражный</p>

7.13	<p align="center">Избирательный участок, участок референдума № 1826 <i>(место нахождения участковой избирательной комиссии и помещения для голосования – Колледж телекоммуникаций и информатики – структурное подразделение ФГБОУ ВО «Сибирский государственный университет телекоммуникаций и информатики», ул. Выборная, 126)</i></p> <p>Улица Выборная, № 122, 122/1, 122/2, 124, 124/1, 124/2, 124/3, 124/4, 124/5, 124/6, 124/7, 126/1, 126/2, 126/3, 126/4, 126/5, 126/6, 130, 130/1, 130/2, 132/1; микрорайон «Зеленый бор»</p>
7.14	<p align="center">Избирательный участок, участок референдума № 1827 <i>(место нахождения участковой избирательной комиссии и помещения для голосования – МБОУ города Новосибирска «Средняя общеобразовательная школа № 206», ул. Выборная, 111/1)</i></p> <p>Улицы: Выборная, № 99/7, 101, 101/1, 101/2, 101/3, 101/5, 103, 103/1, 103/2, 109, 111, 113, 113/1; Сузунская – нечетная с № 1 по 23</p>
7.15	<p align="center">Избирательный участок, участок референдума № 1828 <i>(место нахождения участковой избирательной комиссии и помещения для голосования – МБОУ города Новосибирска «Средняя общеобразовательная школа № 206», ул. Выборная, 111/1)</i></p> <p>Улица Выборная, № 115, 117, 117/1, 117/2, 119, 121, 123, 125, 125/1, 125/2</p>
7.16	<p align="center">Избирательный участок, участок референдума № 1829 <i>(место нахождения участковой избирательной комиссии и помещения для голосования – МБОУ города Новосибирска «Средняя общеобразовательная школа № 206», ул. Выборная, 111/1)</i></p> <p>Улицы: Выборная – нечетная № 127, 129, 129/1, 129/2, 131, 131/1, 139, 158; Кленовая; Рябиновая</p>
7.17	<p align="center">Избирательный участок, участок референдума № 1830 <i>(место нахождения участковой избирательной комиссии и помещения для голосования – ФГБОУ ВО «Новосибирский государственный педагогический университет», ул. Виллюйская, 28)</i></p> <p>Улицы: Виллюйская, № 30, 32, 34; Выборная, № 144/1, 146, 152, 152/1, 154, 154/2, 158/1; Сузунская – нечетная с № 25 по 37/1</p>
7.18	<p align="center">Избирательный участок, участок референдума № 1831 <i>(место нахождения участковой избирательной комиссии и помещения для голосования – ФГБОУ ВО «Новосибирский государственный педагогический университет», ул. Виллюйская, 28)</i></p> <p>Улица Выборная, № 89, 89/1, 89/2, 89/4, 89/5, 91, 91/1, 93, 95, 97, 107, 115/1, 115/2</p>

7.19	Избирательный участок, участок референдума № 1832 <i>(место нахождения участковой избирательной комиссии и помещения для голосования – ФГБОУ ВО «Новосибирский государственный педагогический университет», ул. Виллойская, 28)</i>
	Улицы: Виллойская, 45; Выборная, № 91/2, 91/3, 91/4, 99, 99/2, 99/3, 99/4, 99/6, 99/8, 105, 105/1, 105/2, 105/3
7.20	Избирательный участок, участок референдума № 1833 <i>(место нахождения участковой избирательной комиссии и помещения для голосования – МКУ ДО города Новосибирска «Детско-юношеский центр «Планетарий», ул. Ключ-Камышенское Плато, 1/1)</i>
	Улицы: Ключ-Камышенское Плато, № 6, 6/2, 6/2 корпус 1, 6/3, 26/1; ФГК ВОУ ВО «Новосибирский военный институт имени генерала армии И. К. Яковлева войск национальной гвардии Российской Федерации» (улица Ключ-Камышенское Плато, 6/2)
7.21	Избирательный участок, участок референдума № 1834 <i>(место нахождения участковой избирательной комиссии и помещения для голосования – МБОУ города Новосибирска «Средняя общеобразовательная школа № 155», ул. Ключ-Камышенское Плато, 1а)</i>
	Улицы: Ключ-Камышенское Плато, № 1, 2, 3, 4, 5, 7, 8, 8/1, 8а, 9, 26; Пролетарская, № 271/2, 271/3
7.22	Избирательный участок, участок референдума № 1835 <i>(место нахождения участковой избирательной комиссии и помещения для голосования – МБОУ города Новосибирска «Средняя общеобразовательная школа № 155», ул. Ключ-Камышенское Плато, 1а)</i>
	Улица Ключ-Камышенское Плато – четная с № 10 по 24, с № 32 по 66, 84, 84а, 86а, 96, 98, 102, нечетная № 13, с № 33 по 69, 83, 87, 87а, 93, 95, 99, 101, 101а, 105, 109
7.23	Избирательный участок, участок референдума № 1836 <i>(место нахождения участковой избирательной комиссии и помещения для голосования – МАУ ДО города Новосибирска «Дворец творчества детей и учащейся молодежи «Юниор», ул. Кирова, 44/1)</i>
	Улицы: 1-я Садовая Горка; Ипподромская, 8; Кирова, № 25, 32, 44/2, 46, 56; Нижегородская – четная № 6, 18, нечетная с № 1 по 13; Маковского, 38; Садовая, № 15, 19; Сибревкома, 9; Шевченко, № 11, 15, 17
7.24	Избирательный участок, участок референдума № 1837 <i>(место нахождения участковой избирательной комиссии и помещения для голосования – МБОУ города Новосибирска «Средняя общеобразовательная школа № 202», ул. Белинского, 1)</i>
	Улицы: Толстого, № 3, 3/1; Шевченко, № 25, 27, 29, 29а, 31, 33, 34, 35

7.25	<p align="center">Избирательный участок, участок референдума № 1838 <i>(место нахождения участковой избирательной комиссии и помещения для голосования – МБОУ города Новосибирска «Средняя общеобразовательная школа № 202», ул. Белинского, 1)</i></p> <p>Улицы: Белинского, № 3, 6, 6/1; Лескова, № 15, 19, 23, 27/1; Толстого, 5</p>
7.26	<p align="center">Избирательный участок, участок референдума № 1839 <i>(место нахождения участковой избирательной комиссии и помещения для голосования – МБОУ города Новосибирска «Лицей № 185», ул. Тургенева, 84)</i></p> <p>Улицы: Белинского – четная с № 68 по 124, нечетная с № 49 по 117; Бориса Богаткова – нечетная с № 83 по 99; Восход – четная с № 56 по 66а, нечетная с № 21 по 55; Далидовича – четная с № 2 по 30, нечетная с № 1 по 23; Короленко – четная с № 4 по 24, нечетная с № 3 по 23; Кирова, № 27, 27 строение 1, 27 строение 2, 27/3, 29; Ленинградская – четная с № 42 по 74, нечетная с № 9 по 51; Лескова – четная с № 68 по 128, нечетная с № 57 по 111а; Маковского – четная с № 56 по 90, нечетная с № 73 по 77; Малая Короленко; Московская – нечетная с № 53 по 99; Сакко и Ванцетти – четная с № 74 по 114, нечетная с № 59 по 99; Толстого – четная с № 34 по 76, нечетная с № 51 по 91; Тургенева – четная с № 58 по 122, нечетная с № 49 по 109; Чехова – четная с № 44 по 88, нечетная с № 61 по 115; Шевченко, 30</p>
7.27	<p align="center">Избирательный участок, участок референдума № 1840 <i>(место нахождения участковой избирательной комиссии и помещения для голосования – ФГБОУ ВО «Сибирский государственный университет телекоммуникаций и информатики», учебно-лабораторный корпус, ул. Бориса Богаткова, 51)</i></p> <p>Улицы: Бориса Богаткова – нечетная № 53, с № 63 по 81; Белинского – четная с № 126 по 148; Восход – четная с № 46 по 54; Тургенева – нечетная с № 111 по 141</p>
7.28	<p align="center">Избирательный участок, участок референдума № 1841 <i>(место нахождения участковой избирательной комиссии и помещения для голосования – МБОУ города Новосибирска «Средняя общеобразовательная школа № 52», ул. Воинская, 3)</i></p> <p>Улицы: 2-я Воинская – четная с № 2 по 18, нечетная с № 3 по 37; 3-я Воинская; Артиллерийская – четная с № 6 по 54, нечетная с № 1 по 59; Бориса Богаткова – четная с № 158 по 178, нечетная с № 107 по 163; Воинская – четная с № 2 по 40, нечетная с № 3 по 59; Гаранина – четная с № 4 по 18; Гурьевская – четная с № 168 по 186, нечетная № 181; Добролюбова – нечетная с № 165 по 191; Карла Либкнехта – четная с № 6 по 12, с № 34 по 60б, нечетная с № 1 по 77; Красноармейская – четная с № 2а по 16, нечетная с № 5 по 19; Лескова, № 21, 27, с № 29 по 31; Пролетарская – четная с № 18 по 82, нечетная с № 21 по 73</p>

7.29	<p align="center">Избирательный участок, участок референдума № 1842 <i>(место нахождения участковой избирательной комиссии и помещения для голосования – МБОУ города Новосибирска «Средняя общеобразовательная школа № 52» ул. Воинская, 3)</i></p> <p>Улицы: Бориса Богаткова – четная с № 180 по 192/1; Гаранина – нечетная с № 1 по 7, 13, 21</p>
7.30	<p align="center">Избирательный участок, участок референдума № 1843 <i>(место нахождения участковой избирательной комиссии и помещения для голосования – МБОУ города Новосибирска «Средняя общеобразовательная школа № 52» ул. Воинская, 3)</i></p> <p>Улицы: Бориса Богаткова, № 192/2, 192/3, 192/4, 192/5; Гаранина – нечетная с № 17 по 19, с № 25 по 27</p>
7.31	<p align="center">Избирательный участок, участок референдума № 1844 <i>(место нахождения участковой избирательной комиссии и помещения для голосования – МБОУ города Новосибирска «Средняя общеобразовательная школа № 16», ул. Добролюбова, 113)</i></p> <p>Улицы: Артиллерийская – четная с № 58 по 122а, нечетная с № 63 по 127; Бориса Богаткова – четная с № 98 по 154; Воинская – четная с № 50 по 104; Гурьевская – четная с № 106 по 162, нечетная с № 113 по 173; Далидовича – четная с № 36 по 70, нечетная с № 33 по 71; Добролюбова – нечетная с № 101 по 159; Карла Либкнехта – четная с № 66 по 94, нечетная с № 79 по 123; Короленко – четная с № 28 по 80, нечетная с № 29 по 77; Красноармейская – четная с № 22 по 60а, нечетная с № 23 по 55; Лескова – нечетная с № 113 по 175; Пролетарская – четная с № 88 по 144, 152, нечетная с № 79 по 137</p>
7.32	<p align="center">Избирательный участок, участок референдума № 1845 <i>(место нахождения участковой избирательной комиссии и помещения для голосования – МБОУ города Новосибирска «Средняя общеобразовательная школа № 16», ул. Добролюбова, 113)</i></p> <p>Улицы: Воинская, № 110, 110/1; Далидовича – четная с № 86 по 110, нечетная с № 93 по 121; Добролюбова – четная с № 62 по 98; Карла Либкнехта – четная с № 112 по 132; Короленко – четная с № 82 по 110, нечетная с № 79 по 105; Красноармейская – четная с № 82 по 108, нечетная с № 77 по 97; Лескова – нечетная с № 177 по 203; Никитина – нечетная с № 73 по 103; Пролетарская – нечетная с № 139 по 161</p>

7.33	<p align="center">Избирательный участок, участок референдума № 1846 <i>(место нахождения участковой избирательной комиссии и помещения для голосования – ФГБОУ ВО «Новосибирский государственный архитектурно-строительный университет (Сибстрин)», ул. Ленинградская, 113)</i></p> <p>Улицы: Белинского – четная с № 196 по 198, нечетная с № 119 по 181; Бориса Богаткова – четная с № 66 по 70, с № 90 по 96; Гурьевская – четная № 76, 78, 92а, с № 96 по 100, нечетная с № 87 по 99а; Добролюбова – четная с № 40 по 46, 52, с № 56 по 60, нечетная № 73, 93; Ленинградская – четная с № 98 по 140, нечетная № 101, 101/1, 101/2, 111; Лескова – четная с № 130 по 204; Московская – четная с № 114 по 158, нечетная с № 129 по 149; Никитина – нечетная с № 39 по 67; Толстого – четная с № 94 по 142, нечетная с № 115 по 167; Тургенева – четная с № 144 по 190, нечетная № 167, 187, 189; Чехова – четная с № 114 по 156, нечетная с № 139 по 169</p>
7.34	<p align="center">Избирательный участок, участок референдума № 1848 <i>(место нахождения участковой избирательной комиссии и помещения для голосования – МБОУ города Новосибирска «Средняя общеобразовательная школа № 2», ул. Чехова, 271)</i></p> <p>Улицы: Автогенная, № 73, четная с № 46 по 60; Дунайская – нечетная с № 51 по 59; Коммунарская, 50; Ленинградская – нечетная № 149, с № 215 по 221; Толстого – четная № 234, с № 242 по 248а, нечетная с № 277 по 313; Тургенева – четная с № 288 по 320; Чехова – четная с № 254 по 264, нечетная с № 273 по 315</p>
7.35	<p align="center">Избирательный участок, участок референдума № 1849 <i>(место нахождения участковой избирательной комиссии и помещения для голосования – МБОУ города Новосибирска «Средняя общеобразовательная школа № 2», ул. Чехова, 271)</i></p> <p>Улицы: Автогенная – четная № 66, 68, 74, 76, 82, 88, нечетная № 77, 95, 99, 101, 103, 105; Белинского – четная с № 284 по 318, нечетная с № 277 по 313; Далидовича – четная с № 166 по 218, нечетная с № 191 по 263; Дунайская – нечетная с № 65 по 95; Карла Либкнехта – четная с № 186 по 218, нечетная с № 171 по 217; Коммунарская – четная с № 100 по 124; Короленко – четная с № 174 по 258а, нечетная с № 163 по 245; Красноармейская – четная с № 162 по 198, нечетная с № 151 по 195; Лескова – четная с № 260 по 328, нечетная с № 273 по 329; Пролетарская – четная с № 190 по 262; Тургенева – нечетная № 227, с № 279 по 317</p>

7.36	<p align="center">Избирательный участок, участок референдума № 1850 <i>(место нахождения участковой избирательной комиссии и помещения для голосования – МБОУ города Новосибирска «Средняя общеобразовательная школа № 75», ул. Тургенева, 202)</i></p> <p>Улицы: Автогенная, № 38, 69; Грибоедова – четная с № 64 по 68, нечетная с № 53 по 55; Дунайская – нечетная с № 35 по 43; Кирова – нечетная с № 161 по 281; Коммунарская, 73; Ленинградская – четная № 182, 184, с № 206 по 264; Московская – четная с № 162 по 282, нечетная № 163, 165, с № 227 по 285</p>
7.37	<p align="center">Избирательный участок, участок референдума № 1851 <i>(место нахождения участковой избирательной комиссии и помещения для голосования – МБОУ города Новосибирска «Средняя общеобразовательная школа № 75», ул. Тургенева, 202)</i></p> <p>Улицы: Грибоедова, 73; Ленинградская, 139; Никитина – четная с № 62 по 68; Толстого, № 183, 185; Тургенева, 200; Чехова, 195</p>
7.38	<p align="center">Избирательный участок, участок референдума № 1852 <i>(место нахождения участковой избирательной комиссии и помещения для голосования – МБОУ города Новосибирска «Средняя общеобразовательная школа № 75», ул. Тургенева, 202)</i></p> <p>Улицы: Грибоедова – четная № 86, с № 114 по 146; Далидовича – четная с № 142 по 164, нечетная с № 155 по 189; Карла Либкнехта – четная с № 158 по 184, нечетная с № 147 по 167; Коммунарская – нечетная с № 123 по 155; Короленко – четная с № 140 по 172, нечетная с № 131 по 159; Красноармейская – четная с № 132 по 158, нечетная с № 125 по 147; Ленинградская – нечетная с № 141 по 147; Лескова – четная № 250, 252, 252/1, нечетная с № 235 по 267; Пролетарская – четная с № 170 по 188; Толстого, 205; Тургенева, № 223, 225; Чехова – четная с № 188 по 194; Коммунарский проезд</p>
7.39	<p align="center">Избирательный участок, участок референдума № 1853 <i>(место нахождения участковой избирательной комиссии и помещения для голосования – МБОУ города Новосибирска «Средняя общеобразовательная школа № 75», ул. Тургенева, 202)</i></p> <p>Улицы: Белинского, 202; Грибоедова – четная № 80, нечетная, № 75, с № 95 по 131; Далидовича – четная с № 116 по 136, нечетная с № 123 по 151; Карла Либкнехта – четная с № 140 по 154а, нечетная с № 137 по 145; Короленко – четная с № 112 по 138, нечетная с № 107 по 129; Красноармейская – четная с № 110 по 128, нечетная с № 101а по 121; Лескова – четная № 214, 214/1, 216, нечетная с № 205 по 233; Никитина – четная с № 70 по 98; Тургенева, 197</p>

7.40	<p align="center">Избирательный участок, участок референдума № 1854 <i>(место нахождения участковой избирательной комиссии и помещения для голосования – МБОУ города Новосибирска «Средняя общеобразовательная школа № 97», ул. Кирова, 327)</i></p> <p>Улицы: 1-я Инская – четная с № 2/1 по 26; Белинского – четная с № 320 по 412, нечетная с № 315 по 401; Далидовича – четная с № 222 по 330, нечетная с № 267 по 367; Днепровская; Дунайская – четная с № 56 по 74; Красноармейская – четная с № 200 по 216/1; Ленинградская – четная с № 326 по 336, нечетная с № 309 по 341; Лескова – четная с № 330 по 358, нечетная с № 331 по 341; Лобова – нечетная с № 13 по 71; Толстого – четная с № 320 по 350, нечетная с № 383 по 417; Тургенева – четная с № 322 по 418, нечетная с № 319 по 405; Чехова – четная с № 342 по 370, нечетная с № 317 по 415;</p> <p>проезды: Далидовича; Красноармейский; Курганский; Холмский</p>
7.41	<p align="center">Избирательный участок, участок референдума № 1855 <i>(место нахождения участковой избирательной комиссии и помещения для голосования – МБОУ города Новосибирска «Средняя общеобразовательная школа № 97», ул. Кирова, 327)</i></p> <p>Улицы: 1-я Инская – нечетная с № 3 по 11; III Интернационала – четная с № 276 по 280; 9-го Ноября – четная с № 188 по 224; Алтайская – четная с № 10/1 по 20, нечетная с № 13 по 39; Декабристов – четная с № 138 по 176, нечетная с № 209 по 239; Дунайская – четная с № 4 по 54; Кирова – четная с № 242 по 272, нечетная с № 283 по 327; Ленинградская – четная с № 266 по 298, с № 310 по 318, нечетная с № 237 по 307; Лобова – нечетная с № 5 по 11; Московская – четная с № 284 по 308а, нечетная с № 287 по 317/1; Нижегородская – нечетная с № 197 по 199; Садовая – четная с № 206 по 208, нечетная с № 247 по 271; Толстого – четная с № 254 по 318, нечетная с № 315 по 381; Чехова – четная с № 280 по 340; Якушева – четная с № 262 по 270</p>
7.42	<p align="center">Избирательный участок, участок референдума № 1856 <i>(место нахождения участковой избирательной комиссии и помещения для голосования – МБОУ города Новосибирска «Средняя общеобразовательная школа № 97», ул. Кирова, 327)</i></p> <p>Улицы: Воскова; Кирова – четная с № 292 по 318, нечетная с № 331 по 359; Кузбасская; Ленинградская – четная с № 340 по 366, нечетная с № 345 по 387; Лобова – четная с № 6 по 54; Нижегородская – нечетная с № 207 по 249; Переселенческая; Правый Берег Площиhi; Сестрорецкая; Толстого – четная с № 354 по 386, нечетная с № 419 по 455; Чехова – четная с № 374 по 428/1, нечетная с № 429 по 473; Ярославского; Яснополянская;</p> <p>проезд Восточный;</p> <p>территории: ОТ «Почетный ветеран»; СТ «Цветущая Площиha»; СТ «Угольщик»; СТ «Культура»</p>

7.43	<p align="center">Избирательный участок, участок референдума № 1857 <i>(место нахождения участковой избирательной комиссии и помещения для голосования – МБОУ города Новосибирска «Новосибирский городской педагогический лицей имени А. С. Пушкина», ул. Декабристов, 86)</i></p> <p>Улицы: III Интернационала – четная с № 220 по 272, нечетная с № 155 по 273, 281; 9-го Ноября – четная с № 120 по 184, нечетная с № 201 по 265; Автогенная – нечетная с № 9 по 35; Грибоедова – четная № 32, 32/3, 34, с № 38 по 58; Дунайская – нечетная с № 3 по 15; Кирова – четная с № 168 по 240; Коммунарская – нечетная с № 53 по 67; Нижегородская – четная с № 156 по 266, нечетная с № 117 по 193; Садовая – четная с № 130 по 192, нечетная с № 153 по 231</p>
7.44	<p align="center">Избирательный участок, участок референдума № 1858 <i>(место нахождения участковой избирательной комиссии и помещения для голосования – МБОУ города Новосибирска «Новосибирский городской педагогический лицей имени А. С. Пушкина», ул. Декабристов, 86)</i></p> <p>Улицы: Автогенная – четная с № 2 по 8, нечетная с № 1 по 7; Грибоедова, № 8, 32/1, 32/2; Декабристов – четная с № 82 по 134, нечетная с № 111 по 207; Зырянская – нечетная с № 129 по 143; Коммунарская – четная с № 2 по 40, нечетная с № 1 по 47/2; Якушева – четная с № 148 по 256а, нечетная с № 53 по 119; переулок Лог Декабристов</p>
7.45	<p align="center">Избирательный участок, участок референдума № 1859 <i>(место нахождения участковой избирательной комиссии и помещения для голосования – МБОУ города Новосибирска «Средняя общеобразовательная школа № 19», ул. Бориса Богаткова, 46)</i></p> <p>Улицы: III Интернационала – четная с № 52 по 54; 9-го Ноября, № 87, 89; Бориса Богаткова, 50; Восход, № 26, 26/1; Гурьевская – нечетная с № 37 по 47; Нижегородская, № 24, 24/1, 28, 30</p>
7.46	<p align="center">Избирательный участок, участок референдума № 1860 <i>(место нахождения участковой избирательной комиссии и помещения для голосования – МБОУ города Новосибирска «Средняя общеобразовательная школа № 19», ул. Бориса Богаткова, 46)</i></p> <p>Улицы: Бориса Богаткова – четная с № 24 по 26, нечетная с № 13 по 23; Восход, № 14, 18, 20/1; Гурьевская – четная с № 24 по 36, нечетная с № 11 по 35; Добролюбова, № 31, 33, 43; Зырянская – четная с № 34 по 68, нечетная № 61, с № 73 по 121; Инская – четная с № 64 по 126, нечетная с № 91 по 143; Якушева – четная с № 114 по 126, нечетная № 39</p>

7.47	<p align="center">Избирательный участок, участок референдума № 1861 <i>(место нахождения участковой избирательной комиссии и помещения для голосования – ФГБОУ ВО «Сибирский государственный университет телекоммуникаций и информатики», ул. Кирова, 86)</i></p> <p>Улицы: Гурьевская, 42; Добролюбова, 69; Кирова, № 108, 108/1; Нижегородская, № 23, 27, 29; Садовая – нечетная с № 67 по 81</p>
7.48	<p align="center">Избирательный участок, участок референдума № 1862 <i>(место нахождения участковой избирательной комиссии и помещения для голосования – филиал МБОУ города Новосибирска «Средняя общеобразовательная школа № 167», ул. Панфиловцев, 41)</i></p> <p>Улицы: Улицы: 2-я Воинская – четная с № 24 по 88, нечетная с № 43а по 115; Автогенная – четная № 94, 96, 102, 108, 110, нечетная с № 111 по 141; Артиллерийская – четная с № 124 по 180, нечетная с № 129 по 209; Воинская – четная с № 142 по 226, нечетная с № 67 по 139; Воинская, 71/Коммунарская, 140 (угловой дом); Грибоедова – четная с № 158 по 188, нечетная № 139, 139а; Дунайская – четная с № 80 по 116, нечетная с № 107 по 123; Карла Либкнехта – четная с № 220 по 238, нечетная с № 219 по 245; Коммунарская – четная с № 146 по 174, нечетная с № 163 по 185а; Красноармейская – нечетная с № 197 по 205; Красносельская; Никитина – четная с № 102 по 104; Панфиловцев – четная с № 16 по 56; Пролетарская – четная с № 264 по 282, нечетная с № 197 по 251; переулки: 1-й, 2-й Алтайский; проезды: 2-й Воинский; 1-й – 3-й Красносельский</p>
7.49	<p align="center">Избирательный участок, участок референдума № 1863 <i>(место нахождения участковой избирательной комиссии и помещения для голосования – филиал МБОУ города Новосибирска «Средняя общеобразовательная школа № 167», ул. Панфиловцев, 41)</i></p> <p>Улицы: 40 лет Октября; Автогенная – нечетная с № 143 по 191; Грибоедова, 147; Коммунарская – четная с № 176 по 208а, нечетная с № 187 по 215; Крамского; Молодежная; Москвина; Никитина – четная с № 130 по 132а, с № 138 по 144; Новикова; Панфиловцев – нечетная с № 7 по 65; Профсоюзная – четная с № 4 по 26; Радиотехническая – четная с № 2 по 30, нечетная с № 3 по 25; переулки: 1-й, 2-й Панфиловцев; Гравийный; Инструментальный; Короткий; Малый; Мирный; Прямой; территории: СНТ «Рассвет»; СНТ «Рассвет-Октябрьский»; СНТ «Инструментальщик»</p>

7.50	<p align="center">Избирательный участок, участок референдума № 1864 <i>(место нахождения участковой избирательной комиссии и помещения для голосования – МКДОУ города Новосибирска «Детский сад № 372 комбинированного вида», ул. Радиотехническая, 57а)</i></p>
	<p>Улицы: Автогенная – четная с № 144 по 158, нечетная с № 199 по 211; Высоковольтная; Никитина – четная с № 146 по 158; Панишева; Пешеходная; Прожекторная; Профсоюзная – нечетная с № 1 по 25; Псковская; Радиотехническая – четная с № 32 по 54, нечетная с № 35 по 55; Радистов; Узловая; Угловая; Черемховская; переулки: Белухи; Высоковольтный; Монтажников; Морзистов; Панишева; Регулировщиков; Слесарей; Токарей</p>
7.51	<p align="center">Избирательный участок, участок референдума № 1865 <i>(место нахождения участковой избирательной комиссии и помещения для голосования – МБОУ города Новосибирска «Средняя общеобразовательная школа № 167», ул. Добролюбова, 233)</i></p>
	<p>Улицы: Бориса Богаткова, № 210, 230; Добролюбова, 239; Кошурникова – четная с № 24 по 42; Стофато</p>
7.52	<p align="center">Избирательный участок, участок референдума № 1866 <i>(место нахождения участковой избирательной комиссии и помещения для голосования – ФГБОУ ВО «Новосибирский государственный аграрный университет», главный корпус, ул. Добролюбова, 160)</i></p>
	<p>Улица Бориса Богаткова, № 214, 214/1, 216, 218, 226, 226/1, 226/2, 228</p>
7.53	<p align="center">Избирательный участок, участок референдума № 1867 <i>(место нахождения участковой избирательной комиссии и помещения для голосования – ФГБОУ ВО «Новосибирский государственный аграрный университет», биолого-технологический факультет, ул. Добролюбова, 162)</i></p>
	<p>Улицы: Добролюбова, № 162/1, 164, нечетная с № 195 по 237, с № 241 по 265; Журавлева</p>
7.54	<p align="center">Избирательный участок, участок референдума № 1868 <i>(место нахождения участковой избирательной комиссии и помещения для голосования – ФГБОУ ВО «Новосибирский государственный аграрный университет», инженерный институт, ул. Никитина, 147)</i></p>
	<p>Улицы: Добролюбова – четная с № 106 по 158; Никитина, № 143, 145, 145а, 145б; Панфиловцев, № 1, 3, 4, 5, 6, 8</p>
7.55	<p align="center">Избирательный участок, участок референдума № 1869 <i>(место нахождения участковой избирательной комиссии и помещения для голосования – МАОУ города Новосибирска «Гимназия № 11 «Гармония», ул. Федосеева, 38)</i></p>
	<p>Улица Бориса Богаткова, № 194, 194/4, 194/5, 194/6, 194/7, 194/8</p>

7.56	Избирательный участок, участок референдума № 1870 <i>(место нахождения участковой избирательной комиссии и помещения для голосования – МАОУ города Новосибирска «Гимназия № 11 «Гармония», ул. Федосеева, 38)</i>
	Улицы: Бориса Богаткова, № 194/3, 194/9, 194/10; Федосеева, № 34, 36; воинские части: 31665; 29286
7.57	Избирательный участок, участок референдума № 1871 <i>(место нахождения участковой избирательной комиссии и помещения для голосования – МАОУ города Новосибирск «Гимназия № 11 «Гармония», ул. Федосеева, 38)</i>
	Улицы: Бориса Богаткова, № 198, 200, 202, 204, 208/2, 208/3, 212, 212/1; Федосеева, 32
7.58	Избирательный участок, участок референдума № 1872 <i>(место нахождения участковой избирательной комиссии и помещения для голосования – МАОУ города Новосибирска «Гимназия № 11 «Гармония», ул. Федосеева, 38)</i>
	Улица Бориса Богаткова, № 194/2, 196, 206, 208, 208/1
7.59	Избирательный участок, участок референдума № 1873 <i>(место нахождения участковой избирательной комиссии и помещения для голосования – МБОУ города Новосибирска «Средняя общеобразовательная школа № 194», ул. Лазурная, 10/1)</i>
	Улица Лазурная, № 2, 4, 6
7.60	Избирательный участок, участок референдума № 1874 <i>(место нахождения участковой избирательной комиссии и помещения для голосования – МБОУ города Новосибирска «Средняя общеобразовательная школа № 194», ул. Лазурная, 10/1)</i>
	Улица Лазурная, № 10, 14, 16, 18, 20
7.61	Избирательный участок, участок референдума № 1875 <i>(место нахождения участковой избирательной комиссии и помещения для голосования – МБОУ города Новосибирска «Средняя общеобразовательная школа № 195», ул. В. Высоцкого, 1)</i>
	Улица В. Высоцкого, № 5, 13, 15, 15/1, 31, 43, 45, 49
7.62	Избирательный участок, участок референдума № 1876 <i>(место нахождения участковой избирательной комиссии и помещения для голосования – МБОУ города Новосибирска «Средняя общеобразовательная школа № 195», ул. В. Высоцкого, 1)</i>
	Улица В. Высоцкого, № 3, 11, 51; 53; территории: СНТ «Алый рассвет»; СНТ «Рассвет-2»; СНТ «Комета-Березка»

7.63	<p>Избирательный участок, участок референдума № 1877 <i>(место нахождения участковой избирательной комиссии и помещения для голосования – МБОУ города Новосибирска «Средняя общеобразовательная школа № 195», ул. В. Высоцкого, 1)</i></p> <p>Улицы: В. Высоцкого, № 25, 27; Лазурная, 22</p>
7.64	<p>Избирательный участок, участок референдума № 1878 <i>(место нахождения участковой избирательной комиссии и помещения для голосования – МБОУ города Новосибирска «Средняя общеобразовательная школа № 199», ул. Лазурная, 27)</i></p> <p>Улица В. Высоцкого – четная № 36/1, нечетная № 41, 41/2, 41/3, 41/4, 41/5; территории: СНТ «Весна Сибири»; СТ «Металлург»; СТ «Садовод-Любитель»; СТ «Труд»</p>
7.65	<p>Избирательный участок, участок референдума № 1879 <i>(место нахождения участковой избирательной комиссии и помещения для голосования – МБОУ города Новосибирска «Средняя общеобразовательная школа № 199», ул. Лазурная, 27)</i></p> <p>Улица В. Высоцкого – четная № 36, 42, 42/1, 54, 54/1, 54/2, нечетная № 39, 39/1, 39/2</p>
7.66	<p>Избирательный участок, участок референдума № 1880 <i>(место нахождения участковой избирательной комиссии и помещения для голосования – МБОУ города Новосибирска «Средняя общеобразовательная школа № 199», ул. Лазурная, 27)</i></p> <p>Улицы: В. Высоцкого – четная № 34, 38, 40, 40/1, 40/2, нечетная № 33, 35, 37, 39/3, 39/4; Лазурная – четная № 28, 30, 32</p>
7.67	<p>Избирательный участок, участок референдума № 1881 <i>(место нахождения участковой избирательной комиссии и помещения для голосования – МАДОУ города Новосибирска «Детский сад № 102 комбинированного вида», ул. Татьяны Снежиной, 52)</i></p> <p>Улица В. Высоцкого, № 50/2, 50/3, 50/4, 52, 52/1, 52/3; территории: СНТ «Ветеран»; СТ «Ветеран Труда»; СНТ «Ветеран-7»; СНТ «Дружба»; СТ «Кристалл»; СНТ «Мир»; СНТ «Сибиряк»; СНТ «Октябрьский Сибиряк»; СНТ «Спутник»; СНТ «Спутник-Площихинский»; СНТ «Площихинская пойма»; СНТ «Труд-2»</p>
7.68	<p>Избирательный участок, участок референдума № 1882 <i>(место нахождения участковой избирательной комиссии и помещения для голосования – МАДОУ города Новосибирска «Детский сад № 100 «Капитошка», ул. Татьяны Снежиной, 47)</i></p> <p>Улица Татьяны Снежиной, № 19, 19/1, 19/2, 19/3, 21, 21/1, 21/2, 25, 25/1, 25/2, 25/3, 25/4, 31, 31/1, 31/3, 31/4, 31/5</p>

7.69	Избирательный участок, участок референдума № 1883 <i>(место нахождения участковой избирательной комиссии и помещения для голосования – МАДОУ города Новосибирска «Детский сад № 100 «Капитошка», ул. Татьяны Снежиной, 47)</i>
	Улица Татьяны Снежиной, № 35, 37, 39, 39/1, 41, 41/1, 43, 43/1
7.70	Избирательный участок, участок референдума № 1884 <i>(место нахождения участковой избирательной комиссии и помещения для голосования – МАДОУ города Новосибирска «Детский сад № 102 комбинированного вида», ул. Татьяны Снежиной, 52)</i>
	Улица Татьяны Снежиной, № 46, 46/1, 48, 49, 49/1, 49/2, 49/3, 51
7.71	Избирательный участок, участок референдума № 1885 <i>(место нахождения участковой избирательной комиссии и помещения для голосования – ООО ЖЭУ «Восток», ул. Гусинобродский Тракт, 22)</i>
	Улицы: Гусинобродский Тракт; Зеленодолинская; Малиновая; воинская часть 6749
7.72	Избирательный участок, участок референдума № 1886 <i>(место нахождения участковой избирательной комиссии и помещения для голосования – МБОУ города Новосибирска «Средняя общеобразовательная школа № 11», ул. Бориса Богаткова, 187)</i>
	Улица Бориса Богаткова, № 165, 167, 169, 171, 177, 179, 181/1, 183
7.73	Избирательный участок, участок референдума № 1887 <i>(место нахождения участковой избирательной комиссии и помещения для голосования – МБОУ города Новосибирска «Средняя общеобразовательная школа № 11», ул. Бориса Богаткова, 187)</i>
	Улица Бориса Богаткова, № 163/2, 163/3, 163/4, 163/5, 163/6, 163/8, 163/9, 165/3, 165/4, 171/1, 171/2, 171/3, 171/4, 171/5
7.74	Избирательный участок, участок референдума № 1888 <i>(место нахождения участковой избирательной комиссии и помещения для голосования – МБОУ города Новосибирска «Средняя общеобразовательная школа № 11», ул. Бориса Богаткова, 187)</i>
	Улица Бориса Богаткова, № 173, 175, 185, 185/1, 185/2, 193, 193/1, 199, 201, 203, 205, 205/1, 205/2
7.75	Избирательный участок, участок референдума № 1889 <i>(место нахождения участковой избирательной комиссии и помещения для голосования – МБОУ города Новосибирска «Средняя общеобразовательная школа № 186», ул. Бориса Богаткова, 189)</i>
	Улицы: Бориса Богаткова, 171/6; Кошурникова, 22/6; Федосеева, № 2, 10, 12; микрорайон Закаменский;

7.76	<p align="center">Избирательный участок, участок референдума № 1890 <i>(место нахождения участковой избирательной комиссии и помещения для голосования – МБОУ города Новосибирска «Средняя общеобразовательная школа № 186», ул. Бориса Богаткова, 189)</i></p> <p>Улицы: Бориса Богаткова, № 211, 213, 215; Федосеева, № 1, 3</p>
7.77	<p align="center">Избирательный участок, участок референдума № 1891 <i>(место нахождения участковой избирательной комиссии и помещения для голосования – МБОУ города Новосибирска «Средняя общеобразовательная школа № 186», ул. Бориса Богаткова, 189)</i></p> <p>Улица Бориса Богаткова, № 207, 209, 217, 217/1, 219, 221</p>
7.78	<p align="center">Избирательный участок, участок референдума № 1892 <i>(место нахождения участковой избирательной комиссии и помещения для голосования – административное помещение ООО «Дискус Плюс», ул. Татьяны Снежиной, 51)</i></p> <p>Улица В. Высоцкого – четная с № 42/3 по 50/1, 62, 64</p>
7.79	<p align="center">Избирательный участок, участок референдума № 1893 <i>(место нахождения участковой избирательной комиссии и помещения для голосования – МБУ ДО города Новосибирска «Детская школа искусств № 12», ул. Гаранина, 7/1)</i></p> <p>Общежитие Военного Городка, № 1, 2, 3, 5, 6, 7, 8, 8а, 9, 11, 17, 995; улица Воинская, № 1; Тополевая, № 12; территория Военного Городка, № 770, 771, 772, 773, 774; воинские части: 55433, 34033, 53847; медицинский отряд специального назначения; ФГКУ «425 Военный госпиталь» Министерства обороны Российской Федерации</p>
7.80	<p align="center">Избирательный участок, участок референдума № 1894 <i>(место нахождения участковой избирательной комиссии и помещения для голосования – МБОУ города Новосибирска «Средняя общеобразовательная школа № 52», ул. Воинская, 3)</i></p> <p>Улицы: 2-й Кирзавод; 1-я – 5-я Кирпичная Горка; Военная Горка (1-я – 6-я линии); Михаила Кулагина; Пролетарская, 17; Тополевая; территория Военного Городка, № 51, 56, 57, 58, 95, 96, 428, 429, 437, 469; переулки: 1-й, 2-й Кирпичный; Ядринцевский подъезд; воинская часть 2668</p>

7.81	<p align="center">Избирательный участок, участок референдума № 1896 <i>(место нахождения участковой избирательной комиссии и помещения для голосования – МБОУ города Новосибирска «Средняя общеобразовательная школа № 202», ул. Белинского, 1)</i></p> <p>Улицы: Военная – четная № 12, 16, 18, 46, нечетная № 3, 7, 9, 9/1, 9/2, 13, 15, 19, 19/1, 23, 29, 31, 33, 35, 37, 41, 43, 45, 47; Малая Красноармейская; Окопная; Покатная; Пролетарская – четная с № 2 по 16, нечетная № 3, с № 9 по 15; территория Военного Городка, № 1066, 1066/1; переулки: 1-й, 2-й Покатный; Окопный</p>
7.82	<p align="center">Избирательный участок, участок референдума № 2022 <i>(место нахождения участковой избирательной комиссии и помещения для голосования – МАДОУ города Новосибирска «Детский сад № 100 «Капитошка», ул. Татьяны Снежиной, 37/1)</i></p> <p>Улицы: Виталия Потылицына, № 1, 3, 5, 7, 76, 7/1, 7/2, 7/3, 7/4, 7/5; Татьяны Снежиной, № 27/1, 27/2, 27/3, 29, 29/1, 29/2, 29/3, 29/4</p>
7.83	<p align="center">Избирательный участок, участок референдума № 2033 <i>(место нахождения участковой избирательной комиссии и помещения для голосования – МБОУ города Новосибирска «Средняя общеобразовательная школа № 76», ул. Большевицкая, 32)</i></p> <p>Улица Большевицкая, № 48, 48/1, 48/2</p>
7.84	<p align="center">Избирательный участок, участок референдума № 2034 <i>(место нахождения участковой избирательной комиссии и помещения для голосования – МАОУ города Новосибирска «Средняя общеобразовательная школа № 216», ул. Виталия Потылицына, 9)</i></p> <p>Улицы: Виталия Потылицына, № 9/4, 11, 11/1, 11/2, 11/3, 13, 13/2, 13/3; Плющихинская</p>
<p align="center">8. Избирательные участки, участки референдума на территории Первомайского района города Новосибирска Количество участков – 35. Номера участков – с № 1897 по 1928, с № 2017 по 2019</p>	
8.1	<p align="center">Избирательный участок, участок референдума № 1897 <i>(место нахождения участковой избирательной комиссии и помещения для голосования – помещение территориального общественного самоуправления «Восточный», ул. Первомайская, 14а)</i></p> <p>Улицы: Борьбы; Героев; Капитана Сигова – четная с № 54 по 92, нечетная с № 29 по 49; Карская; Кемеровская – четная с № 56 по 96, нечетная с № 57 по 99; Комбайнеров – нечетная № 24, 30, 36; Красногвардейская, № 25, 30, 30/1, 42, 46; Кривоноса; Ключевая; 2-я Ключевая; Первомайская – четная с № 2 по 14а; Речная; Содружества; Солнечная; 2-я Солнечная; Тельбесская; Уральская – четная с № 56 по 94, нечетная с № 59 по 97; Черепановская</p>

8.2	<p align="center">Избирательный участок, участок референдума № 1898 <i>(место нахождения участковой избирательной комиссии и помещения для голосования – МБОУ города Новосибирска «Технический лицей-интернат № 128», ул. Первомайская, 96)</i></p> <p>Улицы: Капитана Сигова – четная с № 2 по 52, нечетная с № 1 по 27 с литерами; Кемеровская – четная с № 2 по 54 с литерами, нечетная с № 1 по 55; Комбайнеров – четная с № 2 по 22; Красногвардейская – четная с № 2 по 14а, нечетная с № 1 по 15; 8-го Марта; Первомайская – нечетная с № 3 по 35, четная с № 16 по 94а; Перекопская; 1-я Солнечная; Столичная; Стрелочная; Уральская – четная с № 2 по 54 с литерами, нечетная с № 1 по 57 с литерами</p>
8.3	<p align="center">Избирательный участок, участок референдума № 1899 <i>(место нахождения участковой избирательной комиссии и помещения для голосования – МБОУ города Новосибирска «Технический лицей-интернат № 128», ул. Первомайская, 96)</i></p> <p>Улица Первомайская – четная с № 96 по 132 с литерами</p>
8.4	<p align="center">Избирательный участок, участок референдума № 1900 <i>(место нахождения участковой избирательной комиссии и помещения для голосования – МБУ молодежный Центр «Дом молодежи» Первомайского района города Новосибирска, ул. Эйхе, 1)</i></p> <p>Улицы: Героев Революции – нечетная № 5/1, 5/2, с № 7 по 21 с литерами; Марии Ульяновой, № 2, 4, 4а, нечетная с № 1 по 13; Маяковского – четная № 4/1, 4/2, с № 6 по 14, нечетная № 5, 9, 11; Первомайская, № 158, 160; Тельмана – четная № 2, 4, нечетная № 1, 3, 3а; Физкультурная – четная с № 2 по 12;</p> <p>МБУЗ «Родильный дом № 7»;</p> <p>поликлиника № 1 на станции Инская НУЗ «Дорожная клиническая больница на станции Новосибирск-Главный ОАО «Российские железные дороги»</p>
8.5	<p align="center">Избирательный участок, участок референдума № 1901 <i>(место нахождения участковой избирательной комиссии и помещения для голосования – МБОУ города Новосибирска «Средняя общеобразовательная школа № 142», ул. Героев Революции, 6)</i></p> <p>Улицы: Героев Революции, № 10, 12, 12/1; Красный Факел, № 1, 2, 3, 9; Маяковского, № 1 с литерами, 2, 2а, 3; Первомайская – четная с № 144 по 150; Эйхе – четная с № 2 по 36 с литерами, нечетная № 9, 11</p>

8.6	<p align="center">Избирательный участок, участок референдума № 1902 <i>(место нахождения участковой избирательной комиссии и помещения для голосования – МБОУ города Новосибирска «Средняя общеобразовательная школа № 142», ул. Героев Революции, 6)</i></p> <p>Улицы: Героев Революции, 16; Красный Факел, 11, 15, четная с № 8 по 22; Марата – четная № 2, нечетная с № 1 по 9, 11; Марии Ульяновой, № 16, 18, 20, 20а; Победителей, № 1, 3, 5, 7, 11; Тельмана – нечетная с № 7 по 17, четная с № 10 по 20 с литерами; Эйхе, № 9а, 9б, 13, 15а, 17; переулок Победителей, № 2, 4</p>
8.7	<p align="center">Избирательный участок, участок референдума № 1903 <i>(место нахождения участковой избирательной комиссии и помещения для голосования – МБОУ города Новосибирска «Средняя общеобразовательная школа № 140», ул. Физкультурная, 16а)</i></p> <p>Улицы: Арзамасская; Белякова; Героев Революции – четная № 30, 32, с № 34 по 44; Железняк; Каховская – четная с № 34 по 68, нечетная с № 45 по 91 с литерами; Качалова – четная с № 32 по 86, нечетная с № 23 по 75; Красный Факел – четная с № 24 по 58 с литерами, нечетная с № 23 по 37; Майкопская; Марата – четная с № 6 по 48 с литерами, нечетная № 11а, 11б, 11в, 11г, 11д, с № 13 по 43 с литерами; Марии Ульяновой – четная с № 8 по 14, с № 22 по 52 с литерами, нечетная № 17, с № 21 по 55; Мончегорская; Нарвская; Руставели; Физкультурная – четная с № 16 по 56, нечетная с № 25 по 83 с литерами; переулки: Победителей – четная с № 10 по 24, нечетная с № 1 по 37 с литерами; Футбольный</p>
8.8	<p align="center">Избирательный участок, участок референдума № 1904 <i>(место нахождения участковой избирательной комиссии и помещения для голосования – МБОУ города Новосибирска «Средняя общеобразовательная школа № 140», ул. Физкультурная, 16а)</i></p> <p>Улицы: Героев Революции – нечетная с № 25 по 49; Каховская – нечетная с № 19 по 23; Качалова – четная с № 24 по 30; Маяковского, № 24, 24/1; Физкультурная, № 5, 23; Фрезерная; Шмидта – четная № 6/1, 8, 10, 12, 14, 20, 22, 24, нечетная с № 17 по 29</p>
8.9	<p align="center">Избирательный участок, участок референдума № 1905 <i>(место нахождения участковой избирательной комиссии и помещения для голосования – структурное подразделение «Меридиан» МКУ «Молодежный центр патриотического воспитания «Сфера» Первомайского района города Новосибирска, ул. Шмидта, 3)</i></p> <p>Улицы: Бабушкина – четная с № 36 по 44; Баумана – четная, № 4, с № 12 по 28, нечетная с № 1 по 15 с литерами; Маяковского – четная с № 60 по 82 с литерами, нечетная с № 61 по 69, 71; Парашютная – четная с № 12 по 28; Первомайская, № 172, 176, 184; Шмидта, № 1, 2а, 2б, 3; переулки: Маяковского; Южный</p>

8.10	<p align="center">Избирательный участок, участок референдума № 1906 <i>(место нахождения участковой избирательной комиссии и помещения для голосования – Филиал «Библиотека им. К. И. Чуковского» МКУК города Новосибирска «Централизованная библиотечная система им. Н. Г. Чернышевского Первомайского района», ул. Шмидта, 3)</i></p> <p>Улицы: Маяковского, 17; Первомайская – четная с № 162 по 170, 39; Физкультурная, 3; Шмидта, 6</p>
8.11	<p align="center">Избирательный участок, участок референдума № 1907 <i>(место нахождения участковой избирательной комиссии и помещения для голосования – помещении МКОУ города Новосибирска «Специальная (коррекционная) школа № 148», ул. Героев Революции, 68)</i></p> <p>Улицы: Баумана – четная с № 30 по 54, нечетная с № 27 по 59; Бусыгина; Виноградова; Героев Революции, № 30/1, 32/1, 32/2, четная с № 46 по 98, нечетная с № 51 по 59 с литерами; Калибровая; Красный Факел – четная с № 60 по 114, нечетная с № 39 по 115; Марата – четная с № 50 по 94 с литерами, нечетная с № 45 по 87; 2-я Марата – четная с № 2 по 16, нечетная с № 1 по 21; Молодогвардейская; Парашютная – четная с № 38 по 72, нечетная с № 23 по 53; Поленова; Ростовская – четная с № 16 по 54 с литерами, нечетная с № 11 по 49; Судоходная; Чапаева – четная с № 24 по 60, нечетная с № 21 по 57; Шмидта – четная с № 46 по 82 с литерами, нечетная с № 33 по 63;</p> <p>переулки: Губкина; Павлова; Рижский; 1-й Северный, 2-й Северный</p>
8.12	<p align="center">Избирательный участок, участок референдума № 1908 <i>(место нахождения участковой избирательной комиссии и помещения для голосования – ГБПОУ Новосибирской области «Новосибирский электромеханический колледж», ул. Первомайская, 202)</i></p> <p>Улицы: Героев Революции, 100; Красный Факел – четная с № 116 по 140 с литерами, нечетная № 117, 119; Первомайская – четная с № 186 по 204 с литерами; Подольская, № 1, 5, 4а, 6, 8а, 10а; Пожарского; Радиаторная – четная; Чапаева, № 2, 4;</p> <p>проезд Пожарского</p>
8.13	<p align="center">Избирательный участок, участок референдума № 1909 <i>(место нахождения участковой избирательной комиссии и помещения для голосования – МБОУ города Новосибирска «Средняя общеобразовательная школа № 144», ул. Героев Революции, 103)</i></p> <p>Улицы: Героев Революции – нечетная с № 65 по 101 с литерами; 1-я Новгородская; 2-я Новгородская; Парашютная – нечетная с № 5 по 19; Ростовская, № 1, 3, 4, 5, 7, 9 с литерами; Чапаева, № 1, 1а, 3, 3а, 5, 7, 7/1, 7/2, 7/3, 9, 17б, четная с № 8 по 22</p>

8.14	<p align="center">Избирательный участок, участок референдума № 1910 <i>(место нахождения участковой избирательной комиссии и помещения для голосования – ГБПОУ Новосибирской области «Новосибирский центр профессионального обучения № 2 им. Героя России Ю. М. Наумова», ул. Первомайская, 206)</i></p> <p>Улицы: Артема, 16; Баганская, № 36, 38, 100а; Белая; Героев Революции – четная с № 102 по 146, 166, нечетная с № 105 по 125; Красный Факел – четная с № 142 по 200, нечетная с № 121 по 181; Марата – четная с № 96 по 182, нечетная с № 87а, 87б, 87в, 87г по 163 с литерами; 2-я Марата – четная с № 18 по 80; Первомайская – четная с № 206 по 220; Перова; Подольская – четная с № 2 по 60, нечетная с № 7 по 67; Радиаторная – нечетная; 2-я Складская; Столбовая</p>
8.15	<p align="center">Избирательный участок, участок референдума № 1911 <i>(место нахождения участковой избирательной комиссии и помещения для голосования – помещение МКДОУ города Новосибирска «Детский сад № 28 комбинированного вида», ул. Первомайская, 224)</i></p> <p>Улицы: Заречная № 3, 4, 5, 6, 7, 9; Зеркальная; Первомайская, 236; Серебристая</p>
8.16	<p align="center">Избирательный участок, участок референдума № 1912 <i>(место нахождения участковой избирательной комиссии и помещения для голосования – МБУ ДО города Новосибирска «Детско-юношеская спортивная школа «Первомаец», ул. Аксенова, 21)</i></p> <p>Улицы: Аксенова – четная с № 14 по 48, нечетная с № 9 по 31; Новоселов, 18, нечетная с № 1 по 17; Сызранская, № 4, 6, 7, 9; Тенистая, № 6, 8, 10, 12, 14, 26; переулки: Бассейный; Панельный</p>
8.17	<p align="center">Избирательный участок, участок референдума № 1913 <i>(место нахождения участковой избирательной комиссии и помещения для голосования – МБУ ДО города Новосибирска «Детско-юношеская спортивная школа «Первомаец», ул. Аксенова, 21)</i></p> <p>Улицы: Новоселов, 19, четная с № 2 по 14; Сызранская, № 8, 10; Тенистая, № 3, 5, 9, 11, 13, 19, 20, 21, 23, 25, 27, 27/1</p>

8.18	<p align="center">Избирательный участок, участок референдума № 1914 <i>(место нахождения участковой избирательной комиссии и помещения для голосования – Структурное подразделение «Перспектива» МКУ «Молодежный центр патриотического воспитания «Сфера» Первомайского района города Новосибирска, ул. 1-я Механическая, 18)</i></p> <p>Улицы: Бердское шоссе – нечетная с № 1 по 59 с литерами, четная с № 2 по 26 с литерами; Кузнечная; 1-я Механическая; 3-я Механическая; Ремонтная – четная с № 2 по 82; Юбилейная, Электровозная; территории: СНТ «Береговое» – СТ «Береговое»; СНТ «Березка» – СТ «Белая Березка»; СНТ «Весна» – СТ «Ранняя Весна»; СНТ «Инской узел» – СТ «Инской узел»; СНТ «Лилия» – СТ «Лилия»; СНТ «Майское» – СТ «Майское»; СНТ «Монтажник» – СТ «Монтажник»; СНТ «Надежда» – СТ «Надежда»; СНТ «Рассвет» – СТ «Ранний Рассвет»; СНТ «Солнечное» – СТ «Солнечное»; СНТ «Строитель» – СТ «Сибирский строитель»</p>
8.19	<p align="center">Избирательный участок, участок референдума № 1915 <i>(место нахождения участковой избирательной комиссии и помещения для голосования – МБОУ города Новосибирска «Средняя общеобразовательная школа № 145», ул. Звездная, 8а)</i></p> <p>Улицы: Бердское шоссе – четная с № 28 по 136 с литерами; Грунтовая; Звездная, № 4, 4а, 8, 10, 12, 14, 34; 1-я Искитимская – четная с № 2 по 96 с литерами, нечетная с № 1 по 101; 2-я Искитимская – четная с № 2 по 42 с литерами, нечетная с № 1 по 43; Приобская – четная с № 2 по 42 с литерами, нечетная с № 1 по 41; Ремонтная – нечетная с № 53 по 73; Таловая – четная с № 2 по 102, нечетная с № 1 по 101</p>
8.20	<p align="center">Избирательный участок, участок референдума № 1916 <i>(место нахождения участковой избирательной комиссии и помещения для голосования – МБОУ города Новосибирска «Средняя общеобразовательная школа № 145», ул. Звездная, 8а)</i></p> <p>Улица Звездная, № 1, 3, 5, 7, 9, 11, 16, 16а, 18, 20, 22, 22а, 22б, 24, 24/1, 26, 28, 30, 32</p>

8.21	<p align="center">Избирательный участок, участок референдума № 1917 <i>(место нахождения участковой избирательной комиссии и помещения для голосования – МБОУ города Новосибирска «Средняя общеобразовательная школа № 154», пер. Прибрежный, 9)</i></p> <p>Бердское шоссе – четная с № 138 по 186; Старое шоссе – четная и нечетная с № 2 по 58 с литерами; улицы: Алданская – четная; Златоустовская; Зональная; Инвентарная; 1-я Искитимская – четная с № 98 по 146, нечетная с № 103 по 151; 2-я Искитимская – четная с № 44 по 92, нечетная с № 45 по 93; Краевая; Мелиоративная – четная с № 2 по 158 с литерами, нечетная с № 1 по 129 с литерами; Прибрежная; Приобская – четная с № 44 по 92, нечетная с № 43 по 91; Сокольническая – четная с № 2 по 92, нечетная с № 1 по 77; Сормовская; Таловая – четная с № 104 по 152, нечетная с № 103 по 151 с литерами; Центральная – четная с № 2 по 112, нечетная с № 1 по 105 с литерами; переулки: Дементьева; Прибрежный; Старошоссейный; Терновый; территории: ДНТ «Держава» – СТ «Держава»; СНТ «Облепиха» – СТ «Облепиха»</p>
8.22	<p align="center">Избирательный участок, участок референдума № 1918 <i>(место нахождения участковой избирательной комиссии и помещения для голосования – МБУК города Новосибирска «Дом культуры «40 лет ВЛКСМ», ул. Узорная, 1/2)</i></p> <p>Бердское шоссе, № 65, 67; Старое шоссе – четная с № 62 по 142 с литерами, нечетная с № 59 по 139 с литерами; улицы: Алданская – нечетная; Дементьева; Елоховская; Изоляторная; Лужниковская; Мелиоративная – четная с № 160 по 182, нечетная с № 131 по 173 с литерами; Поддубенская; Подъемная; Сокольническая – четная с № 94 по 166 с литерами, нечетная с № 79 по 137 с литерами; Сосновая; Сухумская; Тухачевского; Центральная – четная с № 114 по 302 с литерами, нечетная с № 107 по 367 с литерами; Южная; переулки: Азолина; Актюбинский; Алексеева; Поддубенский; Сокольнический; территории: СНТ «Березка-4» – СТ «Летняя Березка», СНТ «Волна» – СТ «Волна», СНТ «Геолог» – СТ «Геолог», СНТ «Геофизик» – СТ «Геофизик», СНТ «Летнее озеро» – ДТ «Летнее озеро», СНТ «Молодость» – СТ «Молодость», СНТ «Садовод» – СТ «Садовод», СНТ «Строймашевец» – СНТ «Строймашевец», СНТ «Тополек» – СТ «Тополек»</p>

8.23	<p align="center">Избирательный участок, участок референдума № 1919 <i>(место нахождения участковой избирательной комиссии и помещения для голосования – МБУК города Новосибирска «Дом культуры «40 лет ВЛКСМ», ул. Узорная, 1/2)</i></p> <p>Улицы: Агатова, База Геологии; Берестяная; Берилловая; Бирюзовая; Вишневая; Изумрудная; Калиновая; Коралловая; Листопадная; Лузгина; Малахитовая; Мирная; Радужная; Сказочная; Узорная; территории: СНТ «Кооператор» – СТ «Кооператор», СНТ «Луч» – СТ «Луч»</p>
8.24	<p align="center">Избирательный участок, участок референдума № 1920 <i>(место нахождения участковой избирательной комиссии и помещения для голосования – учебный корпус ГБПОУ Новосибирской области «Новосибирский колледж почтовой связи и сервиса», ул. Одоевского, 1)</i></p> <p>Улицы: Березовая, № 7, 7/1, 7/2, 9, 9/1, 9/2, 17; Гончарова; Гостинная; Гранитная; Демократическая; Дивизионная; Диспетчерская; Евгения Середкина; Керченская; Майкова; Наумова; Николая Стазаева; Одоевского, № 1, 5, 5а, 12; Оловянная; Ольги Берггольц; Ошанина; Радиостанция № 2; Русских; Шилкинская; территории: Федеральное государственное бюджетное учреждение здравоохранения «Сибирский окружной медицинский центр Федерального медико-биологического агентства» (стационар – улица Одоевского, 12); территории: СНТ «Ветеран» – СТ «Заслуженный Ветеран», СНТ «Кедр» – СТ «Кедр», СНТ «Конструктор» – СТ «Конструктор», СНТ «Метростроитель» – СТ «Метростроитель», СНТ «Радист» – СТ «Радист», СНТ «Текстильщик» – СТ «Текстильщик»</p>
8.25	<p align="center">Избирательный участок, участок референдума № 1921 <i>(место нахождения участковой избирательной комиссии и помещения для голосования – учебный корпус ГБПОУ Новосибирской области «Новосибирский колледж почтовой связи и сервиса», ул. Одоевского, 1)</i></p> <p>Улицы: Березовая, № 11, 13, 15; Одоевского, № 1/1, 1/2, 1/4, 1/7</p>
8.26	<p align="center">Избирательный участок, участок референдума № 1922 <i>(место нахождения участковой избирательной комиссии и помещения для голосования – МКДОУ города Новосибирска «Детский сад № 44 комбинированного вида «Мозаика», ул. Березовая, 17)</i></p> <p>Улицы: Березовая, 19; Одоевского, № 1/8, 1/9</p>
8.27	<p align="center">Избирательный участок, участок референдума № 1923 <i>(место нахождения участковой избирательной комиссии и помещения для голосования – МБОУ города Новосибирска «Средняя общеобразовательная школа № 141 с углубленным изучением математики», ул. Пришвина, 3)</i></p> <p>Улицы: Березовая, № 3, 5, 5/1, 5/2; Пришвина, № 1, 2; Шукшина, № 7, 9, 11, 13, 15, 17</p>

8.28	<p align="center">Избирательный участок, участок референдума № 1924 <i>(место нахождения участковой избирательной комиссии и помещения для голосования – МБОУ города Новосибирска «Средняя общеобразовательная школа № 141 с углубленным изучением математики», ул. Пришвина, 3)</i></p> <p>Улицы: Александра Ерёмкина, Березовая, № 1, 2; Твардовского, № 8, 8а, 10, 12, 14, 16, 18, 18а, 20; Шукшина, № 3/1, 5, 5/1; переулок Твардовского; территории: ДНТ «Огонек» – СТ «Горпромторг»; СНТ «Ветеран» – СТ «Ветеран», СНТ «Вулкан» – СНК «Вулкан», СНТ «Звездочка» – СТ «Звездочка», СНТ «Листвянка» – СТ «Листвянка», СНТ «Металлург» – СТ «Сибирский Metallург», СНТ «Рябинка» – СТ «Рябинка», СНТ «Сибирский мичуринец» – СТ «Сибирский мичуринец», СНТ «Строитель» – СТ «Строитель», СНТ «Химик» – СТ «Химик», СНТ «Черемушки» – СТ «Черемушки»</p>
8.29	<p align="center">Избирательный участок, участок референдума № 1925 <i>(место нахождения участковой избирательной комиссии и помещения для голосования – МБОУ города Новосибирска «Гимназия № 8», ул. Ученическая, 8)</i></p> <p>Улицы: Автомобильная; Баргузинская; Витимская; Гаражная; Десантная; Донбасская; Лебедева; Павленко, 46; Огарева; Одоевского, № 23, 30; Ученическая (кроме № 26, 4); Червоная; Читинская; Шушинская; Твардовского, №1/1, 2, 4;</p>
8.30	<p align="center">Избирательный участок, участок референдума № 1926 <i>(место нахождения участковой избирательной комиссии и помещения для голосования – МБОУ города Новосибирска «Гимназия № 8», ул. Ученическая, 8)</i></p> <p>Улицы: Вересаева – четная с № 50 по 86, нечетная с № 41 по 77; Газонная – четная с № 44 по 84, нечетная с № 1 по 31/2; Гаршина – четная с № 48 по 86, нечетная с № 47 по 85; Гастрономическая – четная с № 48 по 86, нечетная с № 43 по 83; Каштановая; 1-я Каштановая; 2-я Каштановая; Одоевского, № 9, 19; Приграничная; Пришвина, 2/1; Ученическая, № 26, 4; Шукшина – четная; стационар МУЗ ГКБ № 19; территории: СНТ «Березка-1» – СТ «Русская Березка»; СНТ «Березка-2» – СТ «Кудрявая Березка»; СНТ «Поляна» – СТ «Поляна»; СНТ «Сибиряк» – СТ «Сибиряк»; СНТ «Спутник» – СТ «Спутник»</p>

8.31	<p align="center">Избирательный участок, участок референдума № 1927 <i>(место нахождения участковой избирательной комиссии и помещения для голосования – МБОУ города Новосибирска «Средняя общеобразовательная школа № 147», ул. Пихтовая, 44)</i></p> <p>Улицы: Брюсова; Вересаева – четная с № 2 по 46, нечетная с № 1 по 37 с литерами; Газонная – четная с № 2 по 26, 1а, 1б; Гаршина – четная с № 2 по 44, нечетная с № 1 по 45; Гастрономическая – четная с № 2 по 46, нечетная с № 1 по 41; Лаптева; Ласточкина, № 32, 32а, 34, 43, 49; Лениногорская – четная № 52, с № 58 по 82, нечетная с № 27 по 69; Можайского; Моисеенко; Нахимова – четная с № 72 по 108, нечетная с № 67 по 93; Пихтовая; 2-я Пихтовая; Пржевальского; Приозерная; 4-й Пятилетки – нечетная с № 1 по 9; Сибирцева; Телефонная – четная с № 36 по 44 с литерами; переулки: Лесной; Эстакадный – четная с № 34 по 46 с литерами, нечетная с № 27 по 39 с литерами; территория СМП-813</p>
8.32	<p align="center">Избирательный участок, участок референдума № 1928 <i>(место нахождения участковой избирательной комиссии и помещения для голосования – МБОУ города Новосибирска «Средняя общеобразовательная школа № 147», ул. Пихтовая, 44)</i></p> <p>Улицы: Астраханская; 1-я Грушевская; Курская; Лаврова; Ласточкина – четная с № 4 по 26, нечетная с № 3 по 25; Лениногорская, 3, четная с № 4 по 44а; Матросова; Менжинского; Нахимова – четная с № 2 по 70, нечетная с № 1 по 65; Подбельского; 4-й Пятилетки – четная с № 6а по 52, нечетная с № 11 по 75; Телефонная – четная с № 2 по 34 с литерами, нечетная с № 1 по 11 с литерами; Ушакова; Шолкина; переулки: Азовский; Матросова; Подбельского; Хабаровский; Эстакадный – четная с № 2 по 32 с литерами, нечетная с № 1 по 25 с литерами</p>
8.33	<p align="center">Избирательный участок, участок референдума № 2017 <i>(место нахождения участковой избирательной комиссии и помещения для голосования – помещение МКДОУ города Новосибирска «Детский сад № 28 комбинированного вида», ул. Первомайская, 224)</i></p> <p>Улицы: Заречная, № 8, 13, 15, 17, 19, 21, 23, 25, 27, 29; 31, 33, 35, 37, 39, 41, 43, 45; Первомайская, № 226, 228, 230, 232, 234</p>
8.34	<p align="center">Избирательный участок, участок референдума № 2018 <i>(место нахождения участковой избирательной комиссии и помещения для голосования – МКДОУ города Новосибирска «Детский сад № 44 комбинированного вида «Мозаика», ул. Березовая, 17)</i></p> <p>Улица Одоевского, № 1/10, 1/11</p>

8.35	<p align="center">Избирательный участок, участок референдума № 2019 <i>(место нахождения участковой избирательной комиссии и помещения для голосования – МБОУ города Новосибирска «Средняя общеобразовательная школа № 141 с углубленным изучением математики», ул. Пришвина, 3)</i></p> <p>Улица Твардовского, № 22, 22/1, 22/2, 22/3, 22/5, 22/6</p>
<p align="center">9. Избирательные участки, участки референдума на территории Советского района города Новосибирска Количество участков – 52. Номера участков – с № 1929 по 1980</p>	
9.1	<p align="center">Избирательный участок, участок референдума № 1929 <i>(место нахождения участковой избирательной комиссии и помещения для голосования – МБУК города Новосибирска «Дом культуры «Приморский», ул. Молодости, 15)</i></p> <p>Улицы: Молодости, № 2, 3, 6; Приморская – четная с № 2 по 16, нечетная с № 9 по 23, 31; Сердюкова; Смоленская</p>
9.2	<p align="center">Избирательный участок, участок референдума № 1930 <i>(место нахождения участковой избирательной комиссии и помещения для голосования – МБОУ города Новосибирска «Средняя общеобразовательная школа № 80», ул. Энгельса, 6)</i></p> <p>Улицы: Барьерная, № 1, 3; Динамовцев, № 1, 3, 4, 6, 8, 10; Приморская, № 24, 33; Энгельса, № 2, 4</p>
9.3	<p align="center">Избирательный участок, участок референдума № 1931 <i>(место нахождения участковой избирательной комиссии и помещения для голосования – МБОУ города Новосибирска «Средняя общеобразовательная школа № 80», ул. Энгельса, 6)</i></p> <p>Улицы: Гидромонтажная, 47; Молодости, № 24, 26, 30; Печатников, № 2, 6, 8, 10; Энгельса, 14</p>
9.4	<p align="center">Избирательный участок, участок референдума № 1932 <i>(место нахождения участковой избирательной комиссии и помещения для голосования – МБОУ города Новосибирска «Средняя общеобразовательная школа № 80», ул. Энгельса, 6)</i></p> <p>Улицы: Гидромонтажная, № 48, 50, 52, 54, 56; Динамовцев, № 11, 14, 16, 19, 21; Энгельса, № 8, 10, 10а</p>
9.5	<p align="center">Избирательный участок, участок референдума № 1933 <i>(место нахождения участковой избирательной комиссии и помещения для голосования – МБОУ города Новосибирска «Средняя общеобразовательная школа № 80», ул. Энгельса, 6)</i></p> <p>Улицы: Барьерная, № 5, 7, 13, 15, 17; Динамовцев, № 7, 9, 15, 17</p>

9.6	<p align="center">Избирательный участок, участок референдума № 1934 <i>(место нахождения участковой избирательной комиссии и помещения для голосования – МБОУ города Новосибирска «Средняя общеобразовательная школа № 165 имени А. В. Бердышева», ул. Бердышева, 15)</i></p> <p>Улицы: Бердышева, 2 (корпуса ГБУЗ НСО Государственной Новосибирской клинической психиатрической больницы № 3); Печатников, № 9, 11, 13; Универсальная, № 4, 6, 8, 12; Часовая, № 33, 35, 37</p>
9.7	<p align="center">Избирательный участок, участок референдума № 1935 <i>(место нахождения участковой избирательной комиссии и помещения для голосования – МБОУ города Новосибирска «Средняя общеобразовательная школа № 179», ул. Барьерная, 8)</i></p> <p>Улицы: Гидромонтажная, № 58, 60; Ивлева; Находка; Оршанская; Приморская, 40; Самаркандская; Слюдянка; Снежная; Часовая – нечетная с № 15 по 27; Штормовая; Январская; Ясная; 40 лет Комсомола, № 53, 54, 55; проезд Березовый</p>
9.8	<p align="center">Избирательный участок, участок референдума № 1936 <i>(место нахождения участковой избирательной комиссии и помещения для голосования – МБОУ города Новосибирска «Средняя общеобразовательная школа № 165 имени А. В. Бердышева», ул. Бердышева, 15)</i></p> <p>Улицы: Варшавская, № 10, 15; Молодости, № 44, 48, 52, 54; Печатников, № 1, 3, 5, 7; Энгельса, № 23, 70</p>
9.9	<p align="center">Избирательный участок, участок референдума № 1937 <i>(место нахождения участковой избирательной комиссии и помещения для голосования – МБОУ города Новосибирска «Средняя общеобразовательная школа № 165 имени А. В. Бердышева», ул. Бердышева, 15)</i></p> <p>Улицы: Абаканская (кроме № 4, 16, 16а); Алуштинская – с № 1 по 30; Барьерная – четная с № 30/1 по 104, нечетная с № 63 по 145; Бердышева – четная с № 6 по 100, нечетная с № 9 по 63; Варшавская, 1, с № 17 по 43; Гончарная; Механизаторов; Молодости – четная с № 68 по 126, нечетная с № 27 по 97; Смежная; Универсальная – четная с № 16 по 118, нечетная с № 23 по 97; Часовая – четная с № 16 по 54, нечетная с № 39 по 91; Энгельса – четная с № 92 по 158, нечетная с № 65 по 109; переулки: Гончарный; 1-й Гончарный; 1-й Часовой; 2-й Часовой; территории: СТ «Астра», СТ «Пион», СТ «Светофор», СТ «Сибирская Виктория» («Виктория-1»), СТ «Сибирский кедр» («Кедр»), СТ «Снегири», СТ «Ягодка», СТ «Отважный буреветник», СТ «Дружба» («Верная дружба»), СТ «Солнечный»</p>

9.10	<p align="center">Избирательный участок, участок референдума № 1938 <i>(место нахождения участковой избирательной комиссии и помещения для голосования – структурное подразделение МБОУ города Новосибирска «Средняя общеобразовательная школа № 165 имени А. В. Бердышева», ул. Бердышева, 124)</i></p> <p>Улицы: Алуштинская – с № 31 по 55; Аральская; Барьерная – четная с № 110 по 178, нечетная с № 151 по 217; Бегичева; Бердышева – четная с № 106 по 158, нечетная с № 69 по 129; Березовская; Буровая; Быстрая; Внешняя; Гурзуфская; Машиностроителей; Молодости – четная с № 132 по 188, 188/1, нечетная с № 99 по 133; Мосина; Сторожевая; Таврическая; Теплоходная; Трехгорная; Трубная; Универсальная – четная с № 124 по 190, нечетная с № 103 по 149; Часовая – четная с № 56 по 84, нечетная с № 97 по 153; Энгельса – четная с № 164 по 226, нечетная с № 115 по 175;</p> <p>переулки: 1-й, 2-й, 3-й Молодости; Садовый; Советский;</p> <p>территории: СТ «Буревестник», СТ «Весна», СТ «Виктория», СТ «Гидростроитель», СТ «Заря» («Алая заря»), СТ «Нива», СТ «Обское», СТ «Обские зори», СТ «Новый рассвет» («Рассвет»), СТ «Светлая надежда», СТ «Активный пенсионер»</p>
9.11	<p align="center">Избирательный участок, участок референдума № 1939 <i>(место нахождения участковой избирательной комиссии и Помещения для голосования – МБУК города Новосибирска «Дом культуры «Приморский», ул. Молодости, 15)</i></p> <p>Улицы: Гидромонтажная, 46; Молодости, № 11, 17, 18, 19, 20, 21, 22; Приморская, № 1, 5; Энгельса, № 7, 17; 40 лет Комсомола, № 3, 4, 5, 8, 10</p>
9.12	<p align="center">Избирательный участок, участок референдума № 1940 <i>(место нахождения участковой избирательной комиссии и помещения для голосования – МБОУ города Новосибирска «Средняя общеобразовательная школа № 179», ул. Барьерная, 8)</i></p> <p>Улицы: Барьерная, № 2, 4, 6, 11, 12, 14, 16, 19; Приморская, 26; Часовая, № 1, 3, 5, 7, 9, 11, 13</p>
9.13	<p align="center">Избирательный участок, участок референдума № 1941 <i>(место нахождения участковой избирательной комиссии и помещения для голосования – МБОУ города Новосибирска «Средняя общеобразовательная школа № 165 имени А. В. Бердышева», ул. Бердышева, 15)</i></p> <p>Улицы: Абаканская, № 4, 16, 16а; Бердышева, 5; Варшавская, № 11, 15а; Молодости, 46</p>

9.14	<p align="center">Избирательный участок, участок референдума № 1942 <i>(место нахождения участковой избирательной комиссии и помещения для голосования – МКУ города Новосибирска «Координационный центр «Активный город», ул. Новоморская, 12)</i></p>
	<p>Улицы: Ветлужская, № 2, 3, 4, 8, 9, 10, 12, 14; Красноуфимская, № 1, 2, 3, 5, 6, 7; Новоморская – четная с № 2 по 14; Софийская, № 1, 1а, 1/1, 1/2, 3</p>
9.15	<p align="center">Избирательный участок, участок референдума № 1943 <i>(место нахождения участковой избирательной комиссии и помещения для голосования – МБОУ города Новосибирска «Средняя общеобразовательная школа № 112», ул. Красноуфимская, 8)</i></p>
	<p>Улицы: Ветлужская, № 13, 15, 16, 17, 18, 19; Красноуфимская, № 12, 13, 15, 17; Летняя; Мухачева (в том числе корпуса ГБУЗ НСО «Городская больница № 3»); Новоморская – четная с № 16 по 26; Софийская – четная с № 2 по 8, 18а, нечетная с № 5 по 17/8; 19 (территория санатория-профилактория «Золотой берег»); территория СТ «Приморский»</p>
9.16	<p align="center">Избирательный участок, участок референдума № 1944 <i>(место нахождения участковой избирательной комиссии и помещения для голосования – МБОУ города Новосибирска «Средняя общеобразовательная школа № 190 имени В. Н. Потылицына», ул. Иванова, 36)</i></p>
	<p>Улицы: Иванова, № 33, 33а, 35а, 37, 39, 45, 47; Российская, № 8, 10</p>
9.17	<p align="center">Избирательный участок, участок референдума № 1945 <i>(место нахождения участковой избирательной комиссии и помещения для голосования – МБОУ города Новосибирска «Средняя общеобразовательная школа № 190 имени В. Н. Потылицына», ул. Иванова, 36)</i></p>
	<p>Улицы: Арбузова, № 5, 16; Иванова, № 32, 32а, 34; Полевая, 3</p>
9.18	<p align="center">Избирательный участок, участок референдума № 1946 <i>(место нахождения участковой избирательной комиссии и помещения для голосования – МБОУ города Новосибирска «Средняя общеобразовательная школа № 190 имени В. Н. Потылицына», ул. Иванова, 36)</i></p>
	<p>Улицы: Арбузова, № 1, 1а, 1б, 3, 8, 10, 12; Вяземская (кроме № 2, 3); Иванова, № 38, 40, 41, 42, 43; Океанская</p>
9.19	<p align="center">Избирательный участок, участок референдума № 1947 <i>(место нахождения участковой избирательной комиссии и помещения для голосования – Основной отдел «Факел» МБУ ЦМД «Левобережье», ул. Ветлужская, 28а)</i></p>
	<p>Улица Ветлужская, № 20, 22, 22а, 24, 26, 28, 30, 32</p>

9.20	<p align="center">Избирательный участок, участок референдума № 1948 <i>(место нахождения участковой избирательной комиссии и помещения для голосования – МБУК города Новосибирска «Дом культуры «Академия», ул. Иванова, 53)</i></p>
	<p>Улица Иванова, № 37а, 49; военнослужащие Новосибирского высшего военного командного училища; Некоммерческая организация фонд развития и оказания специализированной медицинской помощи «Медсанчасть-168» (улица Арбузова, 1/1); НИИКЭЛ – филиал ИЦиГ СО РАН (улица Арбузова, 6)</p>
9.21	<p align="center">Избирательный участок, участок референдума № 1949 <i>(место нахождения участковой избирательной комиссии и помещения для голосования – МАОУ города Новосибирска «Образовательный центр – гимназия № 6 «Горностай», ул. Полевая, 5)</i></p>
	<p>Улицы: Арбузова, 4/1; Вяземская, 3; Демакова, № 13, 17, 17/1; Полевая, № 7/1, 9, 11, 20, 22</p>
9.22	<p align="center">Избирательный участок, участок референдума № 1950 <i>(место нахождения участковой избирательной комиссии и помещения для голосования – ФГБУК Дом ученых Сибирского отделения Российской Академии наук, Морской проспект, 23)</i></p>
	<p>Улицы: Академика Трофимука; Воеводского; Мальцева; Золотодолинская, № 33, 35; Ильича, № 1, 3, 5, 7, 9; Морской проспект – четная с № 32 по 64, нечетная с № 27 по 31; коттеджи по улице Золотодолинской</p>
9.23	<p align="center">Избирательный участок, участок референдума № 1951 <i>(место нахождения участковой избирательной комиссии и помещения для голосования – корпус ректората Новосибирского национального исследовательского государственного университета, ул. Пирогова, 1)</i></p>
	<p>Улицы: Ильича, № 11, 13, 15, 17, 19, 21, 23; Ляпунова; Пирогова, 4; Терешковой, № 2, 4; проспект Академика Коптюга, № 5, 7, 9, 15, 19</p>
9.24	<p align="center">Избирательный участок, участок референдума № 1952 <i>(место нахождения участковой избирательной комиссии и помещения для голосования – МБОУ города Новосибирска «Средняя общеобразовательная школа № 162 с углубленным изучением французского языка», ул. Жемчужная, 16)</i></p>
	<p>Улица Жемчужная; проезды: Цветной; Весенний; Университетский проспект</p>
9.25	<p align="center">Избирательный участок, участок референдума № 1953 <i>(место нахождения участковой избирательной комиссии и помещения для голосования – общежитие № 10 ФГАОУ ВО «Новосибирский национальный исследовательский государственный университет», ул. Пирогова, 10)</i></p>
	<p>Улица Пирогова, № 8, 10, 11, 11/3, 14, 16, 18, 18а, 20/1, 20/2, 22, 26, 28, 34</p>

9.26	Избирательный участок, участок референдума № 1954 <i>(место нахождения участковой избирательной комиссии и помещения для голосования – МБОУ города Новосибирска «Вечерняя (сменная) школа № 35», ул. Лыкова, 4)</i>
	Улицы: Героев Труда, № 1, 2; Мусы Джалиля, № 1, 2, 4, 6, 8, 10, 12; бульвар Молодежи (кроме № 38, 40); проспект Строителей, № 1, 7, 9, 11, 13
9.27	Избирательный участок, участок референдума № 1955 <i>(место нахождения участковой избирательной комиссии и помещения для голосования – МБОУ города Новосибирска «Средняя общеобразовательная школа № 61 имени Н. М. Иванова», ул. Иванова, 9)</i>
	Улицы: Героев Труда, № 12, 14, 20, 22, нечетная – с № 3 по 33, 33а; Иванова, 3
9.28	Избирательный участок, участок референдума № 1956 <i>(место нахождения участковой избирательной комиссии и помещения для голосования – МБОУ города Новосибирска «Средняя общеобразовательная школа № 61 имени Н. М. Иванова», ул. Иванова, 9)</i>
	Улицы: Героев Труда – четная с № 24 по 30, нечетная № 35, 37; Иванова, № 5, 7; Российская, № 21, 22, 24, 26, 28, 31, 35, 39, 41, 43; Рубиновая
9.29	Избирательный участок, участок референдума № 1957 <i>(место нахождения участковой избирательной комиссии и помещения для голосования – МБОУ города Новосибирска «Средняя общеобразовательная школа № 61 имени Н. М. Иванова», ул. Иванова, 9)</i>
	Улицы: Российская, № 12, 14, 16, 18, 20; Гнесиных; Истринская; Разъездная; Речуновская, в том числе корпуса ФГБУ «ННИИПК им. академика Е. Н. Мешалкина»; Шатурская; Героев Труда, 35а
9.30	Избирательный участок, участок референдума № 1958 <i>(место нахождения участковой избирательной комиссии и помещения для голосования – ГБПОУ Новосибирской области «Новосибирский политехнический колледж», ул. Российская, 3)</i>
	Улицы: Иванова, № 11, 13, 15, 17, 27; Российская, № 13, 13а, 15, 17, 19
9.31	Избирательный участок, участок референдума № 1959 <i>(место нахождения участковой избирательной комиссии и помещения для голосования – ГБПОУ Новосибирской области «Новосибирский политехнический колледж», ул. Российская, 3)</i>
	Улицы: Арбузова, 11; Иванова, № 14, 16, 18, 20, 22, 24, 26, 28, 28а, 30, 30а; Российская, № 3, 5/1

9.32	<p>Избирательный участок, участок референдума № 1960 <i>(место нахождения участковой избирательной комиссии и помещения для голосования – МБОУ города Новосибирска «Средняя общеобразовательная школа № 121 «Академическая», ул. Тружеников, 10)</i></p> <p>Улицы: 2-я Миргородская; Сиреневая – четная с № 2 по 20, нечетная с № 1 по 15; Шлюзовая</p>
9.33	<p>Избирательный участок, участок референдума № 1961 <i>(место нахождения участковой избирательной комиссии и помещения для голосования – МБОУ города Новосибирска «Средняя общеобразовательная школа № 119», ул. Тружеников, 16а)</i></p> <p>Улицы: Гидростроителей, 6; Русская, № 3, 5; Тружеников, № 5, 7, 9, 12, 14</p>
9.34	<p>Избирательный участок, участок референдума № 1962 <i>(место нахождения участковой избирательной комиссии и помещения для голосования – МБОУ города Новосибирска «Средняя общеобразовательная школа № 119», ул. Тружеников, 16а)</i></p> <p>Улицы: Балтийская (кроме № 27, 31, 35); Тружеников, 28; Белоусова; Вахтангова; Добровольческая; Закарпатская; Звенигородская; Золоторожская; Иноземная</p>
9.35	<p>Избирательный участок, участок референдума № 1963 <i>(место нахождения участковой избирательной комиссии и помещения для голосования – Структурное подразделение Новосибирского государственного университета – Высший колледж информатики Университета, ул. Русская, 35)</i></p> <p>Улица Русская, № 25, 27, 29, 31, 33, 35, 38, 40, 52</p>
9.36	<p>Избирательный участок, участок референдума № 1964 <i>(место нахождения участковой избирательной комиссии и помещения для голосования – МБОУ города Новосибирска «Средняя общеобразовательная школа № 121 «Академическая», ул. Тружеников, 10)</i></p> <p>Улицы: Балтийская, № 27, 31, 35; Сиреневая, № 19, 23, 25, 27, 29, 31, 33, 35, 37, 41; территория СТ «Маяк»</p>
9.37	<p>Избирательный участок, участок референдума № 1965 <i>(место нахождения участковой избирательной комиссии и помещения для голосования – МАОУ города Новосибирска «Образовательный центр – гимназия № 6 «Горностай», ул. Полевая, 5)</i></p> <p>Улица Полевая, № 8, 10, 12, 14, 16, 18</p>
9.38	<p>Избирательный участок, участок референдума № 1966 <i>(место нахождения участковой избирательной комиссии и помещения для голосования – МАОУ города Новосибирска Образовательный центр гимназия № 6 «Горностай», ул. Вяземская, 4)</i></p> <p>Улицы: Демакова, № 9, 12/1, 14, 16, 18; Пасечная</p>

9.39	Избирательный участок, участок референдума № 1967 <i>(место нахождения участковой избирательной комиссии и помещения для голосования – МАОУ города Новосибирска «Образовательный центр – гимназия № 6 «Горностай», ул. Вяземская, 4)</i>
	Улицы: Демакова, № 1, 6, 8; Кутателадзе; Николаева, 18; бульвар Молодежи, № 38, 40
9.40	Избирательный участок, участок референдума № 1968 <i>(место нахождения участковой избирательной комиссии и помещения для голосования – МАОУ города Новосибирска «Образовательный центр – гимназия № 6 «Горностай», ул. Вяземская, 4)</i>
	Улицы: Вяземская, 2; Демакова, № 5, 10, 12; Полевая, № 6, 8/1, 8/2
9.41	Избирательный участок, участок референдума № 1969 <i>(место нахождения участковой избирательной комиссии и помещения для голосования – Основной отдел «Дом молодежи «Маяк» МБУ ЦМД «Левобережье», ул. Русская, 1а)</i>
	Улица Русская, № 9, 11, 11/1, 13, 19, 21, 23
9.42	Избирательный участок, участок референдума № 1970 <i>(место нахождения участковой избирательной комиссии и помещения для голосования – помещение ТОС «Кирово» Советского района города Новосибирска, ул. Боровая Партия, 13)</i>
	Улицы: Боровая Партия; Васильковская; Дорожная; Зеленая; Космонавтов; Лесная; Рыбачья; Солнечногорская; Трубопроводная; Черемушная; Ясногорская; переулки: Васильковский; Комсомольский; территория Казарма 31 км
9.43	Избирательный участок, участок референдума № 1971 <i>(место нахождения участковой избирательной комиссии и помещения для голосования – МБОУ города Новосибирска «Гимназия № 3 в Академгородке», Детский проезд, 10)</i>
	Улицы: Правды, № 4, 6; Терешковой, № 1, 3, 5, 7, 9, 11, 13, 15, 18, 20, 22, 24, 26, 28, 34, 36; проспекты: Морской, № 1, 3, 3а, 4, 5, 6, 7, 7а, 8, 9, 10, 12, 14, 16, 18, 20, 28; Академика Коптюга, № 11, 13; Детский проезд
9.44	Избирательный участок, участок референдума № 1972 <i>(место нахождения участковой избирательной комиссии и помещения для голосования – МБОУ города Новосибирска «Гимназия № 3 в Академгородке», Детский проезд, 10)</i>
	Улицы: Правды, № 1, 3, 5, 5а, 7, 7а, 9; Терешковой, № 6, 8, 10, 12

9.45	Избирательный участок, участок референдума № 1973 <i>(место нахождения участковой избирательной комиссии и помещения для голосования – МБОУ города Новосибирска «Гимназия № 5», ул. Академическая, 9)</i>
	Улицы: Академическая – нечетная с № 13 по 29; Терешковой, № 31, 33, 36а, 38, 40, 42, 44, 46, 48
9.46	Избирательный участок, участок референдума № 1974 <i>(место нахождения участковой избирательной комиссии и помещения для голосования – МБОУ города Новосибирска «Гимназия № 5», ул. Академическая, 9)</i>
	Улицы: Академическая – четная с № 12 по 38; Золотодолинская – нечетная с № 1 по 19; Морской проспект – нечетная с № 11 по 21
9.47	Избирательный участок, участок референдума № 1975 <i>(место нахождения участковой избирательной комиссии и помещения для голосования – МБОУ города Новосибирска «Лицей № 130 имени академика М. А. Лаврентьева», ул. Ученых, 10)</i>
	Улицы: Академическая, № 2, 2а, 4, 6, 8, 10; Золотодолинская, № 21, 23, 27, 29, 31, 31/1; Ионосферная; Ученых, № 3, 5, 7, 8, 9, 10
9.48	Избирательный участок, участок референдума № 1976 <i>(место нахождения участковой избирательной комиссии и помещения для голосования – МБОУ города Новосибирска «Средняя общеобразовательная школа № 102», ул. Экваторная, 5)</i>
	Улица Экваторная, № 10, 11, 12, 13, 14, 15, 16, 18
9.49	Избирательный участок, участок референдума № 1977 <i>(место нахождения участковой избирательной комиссии и помещения для голосования – МБОУ города Новосибирска «Средняя общеобразовательная школа № 102», ул. Экваторная, 5)</i>
	Улицы: Лесосечная, № 14, 16, 18; Экваторная, № 1, 1/1, 2, 3, 4, 8
9.50	Избирательный участок, участок референдума № 1978 <i>(место нахождения участковой избирательной комиссии и помещения для голосования – МБОУ города Новосибирска «Средняя общеобразовательная школа № 102», ул. Экваторная, 5)</i>
	Улицы: Анисовая; Благовещенская; 1-я, 2-я Благовещенская; Еловый Бор; Зеленая Горка; Лесосечная, № 3, 7; Магро; Рождественская; Троицкая; Яншина; ФИЦ ФТМ (улица Тимакова, 2); переулки: Золотистый; Серебряный; Чистый; проезд Садовый; территория детского лагеря «Смена», территории садоводческих товариществ: «Мечта», «Приятный отдых»

9.51	<p align="center">Избирательный участок, участок референдума № 1979 <i>(место нахождения участковой избирательной комиссии и помещения для голосования – МБОУ города Новосибирска «Средняя общеобразовательная школа № 102», ул. Экваторная, 5)</i></p> <p>Улицы: Абхазская; Зоологическая; Иртышская; Лесосечная, № 3а, 5, 5а, 8; Моховая; 1-я, 2-я Моховая; Рощинская; 1-я, 2-я Рощинская; Черносельская; 1-я Черносельская; Бердское шоссе, № 253, 400; территории: СТ «Ивушка», СТ «Парус», СТ «Дельфин», СТ «Прибой», СТ «Дорожник», СТ «Бытовик», СТ «Импульс», СТ «Театральный», СТ «Темп», СТ «Здоровье», СТ «Летний отдых» («Отдых-2»), СТ «Путеец», СТ «Тополь», СТ «Волга»</p>
9.52	<p align="center">Избирательный участок, участок референдума № 1980 <i>(место нахождения участковой избирательной комиссии и помещения для голосования – структурное подразделение «Рассвет» МБУ МЦ «Мир молодежи», ул. Лесосечная, 4)</i></p> <p>Улица Лесосечная, № 2, 4, 6</p>
<p align="center">10. Избирательные участки, участки референдума на территории Центрального района города Новосибирска Количество участков – 33. Номера участков – с № 1981 по 2013</p>	
10.1	<p align="center">Избирательный участок, участок референдума № 1981 <i>(место нахождения участковой избирательной комиссии и помещения для голосования – МБОУ города Новосибирска «Гимназия № 1», Красный проспект, 48)</i></p> <p>Красный проспект, № 40, 42а, 46, 52; улицы: Мичурина, № 3, 5, 7, 9; Орджоникидзе, 27; Потанинская, 12; Романова, № 35, 36, 39; Трудовая, 9; Фрунзе, № 8, 10; Ядринцевская, № 16, 27, 35</p>
10.2	<p align="center">Избирательный участок, участок референдума № 1982 <i>(место нахождения участковой избирательной комиссии и помещения для голосования – Главное управление благоустройства, озеленения и правового обеспечения мэрии города Новосибирска, ул. Фрунзе, 96)</i></p> <p>Улицы: Державина, № 42, 44, 46; Журинская № 88, 88а, 92, 96а, 99а; Ломоносова, № 55; Ольги Жилиной, № 7а, 10, 21, 23, 31; Потанинская, № 36, 40, 44, 46, 47, 47а, 48, 51, 51а, 53, 53а, 54б, 55, 55а, 56, 56а, 57, 57а, 58а, 59, 59а, 61а, 95; Романова, № 91, 91а, 93а, 95, 95а, 97, 97а, 98а, 99, 99б, 100а, 100г, 100д, 104б, 106а, 106б, 108, 108а, 108б, 110, 112а, 112б; Татарская, № 6, 8; Фрунзе, № 49, 49/1, 49/2; переулки: Граничный, 11; Гуляевский, № 3а, 3б, 5, 7, 11, 13, 13а, 15, 17, 19, 27; Потанинский, 19/1; Трудовой, № 7, 8, 9, 10; спуски: Романовский Пеший, № 7, 20, 24; Татарский, № 5, 7; Ядринцевский Конный, № 3, 8, 9, 9а, 10, 12, 15, 16, 17, 17а, 18, 19, 21, 23а, 27, 27а</p>

10.3	<p align="center">Избирательный участок, участок референдума № 1983 <i>(место нахождения участковой избирательной комиссии и помещения для голосования – МБОУ города Новосибирска «Средняя общеобразовательная школа № 54, с углубленным изучением предметов социально–гуманитарного цикла» ул. Крылова, 18)</i></p> <p>Красный проспект, № 53, 57, 59, 62, 64; улицы: Гоголя, № 4, 6, 8, 12, 14, 16; Державина, 5; Крылова, № 3, 7, 7/1, 14, 18; Мичурина, № 19, 21, 21а, 23, 23а; Советская, № 44, 46/2</p>
10.4	<p align="center">Избирательный участок, участок референдума № 1984 <i>(место нахождения участковой избирательной комиссии и помещения для голосования – МБУДО города Новосибирска «Дом детского творчества «Центральный» ул. Каменская, 82)</i></p> <p>Улицы: Гоголя, № 17, 17а, 19, 19а, 21, 21а, 24, 26, 28, 32, 32/1; Каменская, № 80, 82, 84в; Карамзина, 34; Крылова, № 15, 27, 29; Лермонтова, 36; Семьи Шамшиных, № 83, 85</p>
10.5	<p align="center">Избирательный участок, участок референдума № 1985 <i>(место нахождения участковой избирательной комиссии и помещения для голосования – МБОУ города Новосибирска «Экономический лицей», ул. Крылова, 44)</i></p> <p>Улицы: Крылова, № 38, 40, 48, 64, 64/1, 64а, 66; Ольги Жилиной, № 33, 56а, 58</p>
10.6	<p align="center">Избирательный участок, участок референдума № 1986 <i>(место нахождения участковой избирательной комиссии и помещения для голосования – МБОУ города Новосибирска «Экономический лицей», ул. Крылова, 44)</i></p> <p>Улицы: Гоголя, № 34, 36, 38; Крылова, № 41, 43, 43а, 45, 47, 53, 55, 57; Ольги Жилиной, 60; Семьи Шамшиных, 66</p>
10.7	<p align="center">Избирательный участок, участок референдума № 1987 <i>(место нахождения участковой избирательной комиссии и помещения для голосования – МКУ города Новосибирска «Городской организационно-методический центр молодежной политики «Стратегия», ул. Фрунзе, 53)</i></p> <p>Улицы: Крылова, 64б; Ломоносова, № 61, 66, 68; Фрунзе, № 51, 53, 55, 57</p>
10.8	<p align="center">Избирательный участок, участок референдума № 1988 <i>(место нахождения участковой избирательной комиссии и помещения для голосования – МКУ города Новосибирска «Координационный центр «Активный город», ул. Крылова, 61а)</i></p> <p>Улицы: Гоголя, № 40, 40/1, 42; Ипподромская, 31; Крылова, № 63, 67, 67а, 69, 69а, 71, 71/1</p>

10.9	<p align="center">Избирательный участок, участок референдума № 1989 <i>(место нахождения участковой избирательной комиссии и помещения для голосования – МБУ ДО города Новосибирска «Детская музыкальная школа № 1», ул. Некрасова, 4)</i></p> <p>Красный проспект, № 67а, 69, 71; улицы: Гоголя, № 1, 3, 3а; Достоевского, № 6, 8, 10; Лермонтова, 12; Некрасова, 12; Советская, № 50, 50а, 50б, 52/2, 54, 56</p>
10.10	<p align="center">Избирательный участок, участок референдума № 1990 <i>(место нахождения участковой избирательной комиссии и помещения для голосования – ГБПОУ Новосибирской области «Новосибирский авиационный технический колледж имени Б. С. Галуцака», Красный проспект, 72)</i></p> <p>Красный проспект, № 70, 72в, 74, 76; улицы: Гоголя, № 7, 9, 9а, 11, 11а; Достоевского, № 14, 16, 18, 20; Мичурина, № 27, 29, 31</p>
10.11	<p align="center">Избирательный участок, участок референдума № 1991 <i>(место нахождения участковой избирательной комиссии и помещения для голосования – МБОУ города Новосибирска «Средняя общеобразовательная школа № 4 с углубленным изучением предметов гуманитарного цикла – образовательный центр», ул. Достоевского, 27)</i></p> <p>Красный проспект, № 82/1, 84; улицы: Демьяна Бедного, 19; Достоевского, № 13, 19, 22; Кольцова, 35; Мичурина, № 18, 18/1, 37, 37а, 43; Писарева, 20</p>
10.12	<p align="center">Избирательный участок, участок референдума № 1992 <i>(место нахождения участковой избирательной комиссии и помещения для голосования – МБОУ города Новосибирска «Средняя общеобразовательная школа № 4 с углубленным изучением предметов гуманитарного цикла – образовательный центр», ул. Достоевского, 27)</i></p> <p>Улицы: Достоевского, 27; Каменская, 51/1; Лермонтова, № 43, 45, 47; Мичурина, № 20, 20/1, 22, 24; Писарева, № 36, 36/1, 53; Некрасова, № 35, 46</p>
10.13	<p align="center">Избирательный участок, участок референдума № 1993 <i>(место нахождения участковой избирательной комиссии и помещения для голосования – МБОУ города Новосибирска «Средняя общеобразовательная школа № 156 с углубленным изучением предметов художественно-эстетического цикла», ул. Гоголя, 35а)</i></p> <p>Улицы: Гоголя, № 23, 23а, 25, 25а, 27, 27а, 29, 31, 31а, 33, 35, 37, 39, 39а; Ольги Жилиной, № 71, 73, 73/1, 88; Семьи Шамшиных, 78</p>

10.14	<p align="center">Избирательный участок, участок референдума № 1994 <i>(место нахождения участковой избирательной комиссии и помещения для голосования – МБОУ города Новосибирска «Средняя общеобразовательная школа № 156 с углубленным изучением предметов художественно-эстетического цикла», ул. Гоголя, 35а)</i></p> <p>Улицы: Демьяна Бедного, № 52, 56, 57, 58, 58а, 60; Кольцова, № 124, 125, 125а; Некрасова, № 45, 45б, 49, 51, 55, 59, 61; Николая Островского, № 38а, 42, 46, 48, 48а, 50, 56, 77, 79, 81, 87; Ольги Жилиной, № 90, 92, 92а, 92б, 93, 93а, 108, 136, 136а, 138; Партизанская, № 23а, 26, 29, 31, 31а, 35а, 40б, 44, 50, 54а, 56а, 58; Писарева, № 78а, 80, 80/1, 80а, 85, 87, 87а, 87/1; Семьи Шамшиных, № 90/5, 94а, 106а</p>
10.15	<p align="center">Избирательный участок, участок референдума № 1995 <i>(место нахождения участковой избирательной комиссии и помещения для голосования – МКУ «Центр гражданского и военно-патриотического воспитания «Витязь» города Новосибирска, ул. Фрунзе, 57а)</i></p> <p>Улицы: Гоголя, 44; Державина, № 73, 77, 77/1, 77/2, 77/3, 77/4, 92, 92/1, 92/2, 92/3; Ермака, 85; Журинская, № 100а, 104, 106а, 106б, 108, 108а, 110, 111, 112, 113, 117, 117а, 117б, 117в, 119, 119а, 119б, 121а, 121б; Ипподромская, № 22, 22/1, 22/2; Крылова, 89; Романова, № 111, 113, 119а, 122а, 123, 124, 126, 127а, 130; Селезнева, № 3а, 31, 33, 33а; Фрунзе, 57а; переулок Романовский, № 3, 5, 6, 7, 13</p>
10.16	<p align="center">Избирательный участок, участок референдума № 1996 <i>(место нахождения участковой избирательной комиссии и помещения для голосования – ГБУК Новосибирской области «Областная детская библиотека им. А. М. Горького», ул. Некрасова, 84)</i></p> <p>Улицы: Гоголя, № 41, 41а, 43, 43а, 43б, 45, 45а, 47, 47а, 47б, 49; Ипподромская, № 45, 45а; Некрасова, 84</p>
10.17	<p align="center">Избирательный участок, участок референдума № 1997 <i>(место нахождения участковой избирательной комиссии и помещения для голосования – МБУ «Центр молодежи «Альтаир» города Новосибирска, ул. Некрасова, 82)</i></p> <p>Улицы: Демьяна Бедного, № 62, 64, 66, 68, 68а, 70; Ипподромская, № 47, 49; Кольцова, № 128, 130, 151, 157, 159; Некрасова, № 63, 63/1, 65; Николая Островского, № 100, 102, 106, 114, 120; Писарева, № 82, 90, 90а, 90б, 92, 92а, 92б, 92в, 129, 129а, 131, 133а; Татарская, 43а</p>

10.18	<p align="center">Избирательный участок, участок референдума № 1998 <i>(место нахождения участковой избирательной комиссии и помещения для голосования – МБОУ города Новосибирска «Гимназия № 13 имени Э. А. Быкова, ул. Достоевского, 77)</i></p> <p>Улицы: Демьяна Бедного, № 73/1, 77; Ипподромская, № 32/1, 32/2, 34, 34/1, 34/2; Кольцова, № 142, 144, 144а, 146, 148; Крестьянская, № 1, 3, 3а, 166, 186, 20а; Николая Островского, № 136, 138, 138а, 142, 144, 144а, 155, 155а, 157, 159, 161, 165, 167, 167/1, 167/3; Писарева, № 102а, 104а, 106, 106а, 106б, 106в, 108, 110, 147а, 149а, 151, 151/1, 153; Партизанская, № 85а, 87, 91, 93, 114, 114/2, 116а, 118, 120а, 122а, 124, 124а, 126, 126а; Селезнева, № 50, 52, 92, 93, 103а, 107</p>
10.19	<p align="center">Избирательный участок, участок референдума № 1999 <i>(место нахождения участковой избирательной комиссии и помещения для голосования – МБОУ города Новосибирска «Гимназия № 13 имени Э. А. Быкова» ул. Достоевского, 77)</i></p> <p>Улицы: Гоголя, № 51, 147а, 151, 153а; Ипподромская, № 30, 32; Пушкина, № 80, 80а, 82, 82а, 84, 84а, 86, 88; Селезнева, № 37, 39, 48</p>
10.20	<p align="center">Избирательный участок, участок референдума № 2000 <i>(место нахождения участковой избирательной комиссии и помещения для голосования – ГАУДПО Новосибирской области «Новосибирский институт повышения квалификации и переподготовки работников образования», Красный проспект, 2)</i></p> <p>Красный проспект, 6; улицы: Кольванская, № 3, 5, 6, 7, 8; Серебренниковская, № 1, 2, 2/1, 2/2, 3, 4, 4/1</p>
10.21	<p align="center">Избирательный участок, участок референдума № 2001 <i>(место нахождения участковой избирательной комиссии и помещения для голосования – МБОУ города Новосибирска «Лицей № 12» ул. Серебренниковская, 10)</i></p> <p>Красный проспект, № 8, 10, 14, 16; улицы: Каинская, № 8б, 11, 15а, 25а, 26; Серебренниковская, № 4/2, 4/3, 6/1, 9, 11; Сибревкома, № 4, 6, 7, 7/1; Спартака, 16</p>
10.22	<p align="center">Избирательный участок, участок референдума № 2002 <i>(место нахождения участковой избирательной комиссии и помещения для голосования – МБОУ города Новосибирска «Лицей № 12» ул. Серебренниковская, 10)</i></p> <p>Красный проспект, № 11, 13, 24; улицы: Коммунистическая, № 49, 50, 60; Свердлова, № 10а, 11, 13, 21, 27; Серебренниковская, № 16, 19, 23; Советская, № 4, 4а</p>

10.23	<p align="center">Избирательный участок, участок референдума № 2003 <i>(место нахождения участковой избирательной комиссии и помещения для голосования – ГАПОУ Новосибирской области «Новосибирский педагогический колледж № 1 им. А. С. Макаренко», ул. Серебренниковская, 36)</i></p> <p>Улицы: Депутатская, № 38, 48, 50; Каменская, 3; Максима Горького, № 85, 86, 92, 94; Октябрьская, 49; Серебренниковская, 37; Чаплыгина, № 75, 91, 93; Щетинкина, № 49, 66</p>
10.24	<p align="center">Избирательный участок, участок референдума № 2004 <i>(место нахождения участковой избирательной комиссии и помещения для голосования – МБОУ города Новосибирска «Средняя общеобразовательная школа № 29 с углубленным изучением истории и обществознания», ул. Октябрьская, 89а)</i></p> <p>Улицы: Коммунистическая, 77; Максима Горького, № 102, 104, 126а, Октябрьская, № 79, 81, 84, 95, 96, 97, 97б, 99, 101, 101а; Семьи Шамшиных, № 4, 8б, 12, 13а, 14а, 16, 18, 18/1; Чаплыгина, № 98, 98а, 100, 109, 116, 117, 117а, 119, 119а</p>
10.25	<p align="center">Избирательный участок, участок референдума № 2005 <i>(место нахождения участковой избирательной комиссии и помещения для голосования – МКУ Центр «Родник», основной отдел «Ника», ул. Ломоносова, 59)</i></p> <p>Улицы: Державина, № 59, 61, 70, 70а, 72, 74, 74а; Ипподромская, № 19, 21, 23, 25, 27, 29; Ломоносова, 59</p>
10.26	<p align="center">Избирательный участок, участок референдума № 2006 <i>(место нахождения участковой избирательной комиссии и помещения для голосования – ГБПОУ Новосибирской области «Новосибирский торгово-экономический колледж», ул. Каменская, 68)</i></p> <p>Улицы: Державина, № 9, 11, 13, 47, 47/1, 49; Ермака, № 31в, 38, 44а, 46а; Каменская, № 66, 68; Крылова, № 28/1, 34; Семьи Шамшиных, № 58, 69а; Фрунзе, 23</p>
10.27	<p align="center">Избирательный участок, участок референдума № 2007 <i>(место нахождения участковой избирательной комиссии и помещения для голосования – МБУ ДО города Новосибирска «Детская школа искусств № 30», ул. Максима Горького, 93)</i></p> <p>Улицы: Депутатская, № 58, 60, 92, 94; Каменская, № 26, 32, 36; Максима Горького, № 91, 95; Семьи Шамшиных, № 20, 22, 22а, 24, 24/2, 26/1; Соревнования, № 22а, 29; Щетинкина, 79</p>

10.28	<p align="center">Избирательный участок, участок референдума № 2008 <i>(место нахождения участковой избирательной комиссии и помещения для голосования – ФГБОУ ВО «Новосибирский государственный университет экономики и управления «НИНХ», ул. Каменская, 56)</i></p> <p>Улицы: Журинская, № 44а, 44б, 46, 46а, 50; Каменская, № 54, 56/1, 56/2, 58; Орджоникидзе, 47; Потанинская, № 17, 17а, 17б, 19, 27, 28, 31а; Романова, № 49а, 51, 53, 54б, 55, 56, 57а, 60, 60/1, 72, 72а; Семьи Шамшиных, № 30, 32, 41, 43а, 45а, 45б, 49а, 53б; Трудовая, № 22, 22а, 22б, 31, 34; Фрунзе, № 12, 14, 16, 18, 18/1; Ядринцевская, № 61, 74</p>
10.29	<p align="center">Избирательный участок, участок референдума № 2009 <i>(место нахождения участковой избирательной комиссии и помещения для голосования – ГАПОУ Новосибирской области «Новосибирский музыкальный колледж имени А. Ф. Мурова», ул. Ядринцевская, 4б)</i></p> <p>Улицы: Каменская, 44; Мичурина, 4а; Орджоникидзе, № 30, 33, 35, 37, 39, 43; Семьи Шамшиных, 37а; Трудовая, № 8, 10, 13, 14, 15; Ядринцевская, № 18, 46а, 48, 54</p>
10.30	<p align="center">Избирательный участок, участок референдума № 2010 <i>(место нахождения участковой избирательной комиссии и помещения для голосования – МБУ «Центр молодежи «Альтаир» города Новосибирска, ул. Романова, 23)</i></p> <p>Красный проспект, № 33, 43, 45; улицы: Орджоникидзе, 23; Потанинская, № 1, 3, 4, 6; Романова, № 23, 23а, 25, 26, 30; Советская, № 20, 22, 22а, 26, 32; Трудовая, № 3, 7; Фрунзе, № 2, 2б</p>
10.31	<p align="center">Избирательный участок, участок референдума № 2011 <i>(место нахождения участковой избирательной комиссии и помещения для голосования – МБОУ города Новосибирска «Вечерняя (сменная) школа № 17», ул. Фрунзе, 5/3)</i></p> <p>Красный проспект, № 49, 51/2, 51/3, 51/4, 51/5, 51/6, 56, 56а; улицы: Державина, № 1, 14, 20; Ермака, № 1, 3, 4, 9; Крылова, № 2, 4; Мичурина, 17; Советская, № 36/1, 40; Фрунзе, 3</p>
10.32	<p align="center">Избирательный участок, участок референдума № 2012 <i>(место нахождения участковой избирательной комиссии и помещения для голосования – МБОУ города Новосибирска «Средняя общеобразовательная школа № 99 с углубленным изучением предметов художественно-эстетического цикла», ул. Чаплыгина, 59)</i></p> <p>Красный проспект, 30; улицы: Коммунистическая, № 34, 40, 42, Советская, № 8, 10, 12; Чаплыгина, 48; Октябрьская, № 33, 40, 45, 45а</p>

10.33	<p align="center">Избирательный участок, участок референдума № 2013 <i>(место нахождения участковой избирательной комиссии и помещения для голосования – общежитие ФГБОУ ВО «Сибирский государственный университет водного транспорта», Красный проспект, 75)</i></p>
	<p>Красный проспект, № 73, 75, 77, 77а, 77б; улицы: Достоевского, № 3, 5, 7; Писарева, 4; Советская, № 58, 62</p>

Примечания: используемые сокращения:

АНОО ВО – автономная некоммерческая образовательная организация высшего образования;

АНО – автономная некоммерческая организация;

ДНП – дачное некоммерческое партнерство;

ДНТ – дачное некоммерческое товарищество;

ДП – дачное партнерство;

ДТ – дачное товарищество;

ГАПОУ – государственное автономное профессиональное образовательное учреждение;

ГАУ – государственное автономное учреждение;

ГАУДПО – государственное автономное учреждение дополнительного профессионального образования;

ГАУК – государственное автономное учреждение культуры;

ГБПОУ – государственное бюджетное профессиональное образовательное учреждение;

ГБУЗ НСО – государственное бюджетное учреждение здравоохранения Новосибирской области;

ГБУК – государственное бюджетное учреждение культуры;

ГОО СК – городская общественная организация спортивный клуб;

МАДОУ – муниципальное автономное дошкольное образовательное учреждение;

МАУ – муниципальное автономное учреждение;

МАУ ДО – муниципальное автономное учреждение дополнительного образования;

МАОУ – муниципальное автономное образовательное учреждение;

МБОУ – муниципальное бюджетное образовательное учреждение;

МБУ ДО – муниципальное бюджетное учреждение дополнительного образования;

МБУ ДОД – муниципальное бюджетное учреждение дополнительного образования детей;

МБУ – муниципальное бюджетное учреждение;

МБУЗ – муниципальное бюджетное учреждение здравоохранения;

МБУК – муниципальное бюджетное учреждение культуры;

МКДОУ – муниципальное казенное дошкольное образовательное учреждение;

МКОУ – муниципальное казенное образовательное учреждение;

МКУ – муниципальное казенное учреждение;

МКУК – муниципальное казенное учреждение культуры;

МКП – муниципальное казенное предприятие;

МУП – муниципальное унитарное предприятие;

МУЗ ГKB – муниципальное бюджетное учреждение здравоохранения городская клиническая больница;

МЦ – молодежный центр;
НИИХ – Новосибирский институт народного хозяйства;
НИИКЭЛ – Научно-исследовательский институт клинической и экспериментальной лимфологии – филиал Института цитологии и генетики Сибирского отделения Российской академии наук;
НРОО – Новосибирская региональная общественная организация;
НСТ – некоммерческое садоводческое товарищество;
НУЗ – негосударственное учреждение здравоохранения;
ОАО – открытое акционерное общество;
ООО – общество с ограниченной ответственностью;
ОТ – огородническое товарищество;
СК – садовый кооператив;
СО – садоводческое общество;
СО РАН – Сибирское отделение Российской академии наук;
СНТ – садоводческое некоммерческое товарищество;
СТ – садовое товарищество;
ТСН – товарищество собственников недвижимости;
ФГАОУ ВО – федеральное государственное автономное образовательное учреждение высшего образования;
ФГБОУ ВО – федеральное государственное бюджетное образовательное учреждение высшего образования;
ФГБПОУ – федеральное государственное бюджетное профессиональное образовательное учреждение;
ФГБУК – федеральное государственное бюджетное учреждение культуры;
ФГК ВОУ ВО – федеральное государственное казенное военное образовательное учреждение высшего образования;
ФГКУ – Федеральное государственное казенное учреждение;
ФИЦ ФТМ – Федеральный исследовательский центр фундаментальной и трансляционной медицины.

МЭРИЯ ГОРОДА НОВОСИБИРСКА

ПОСТАНОВЛЕНИЕ

От 24.06.2019

№ 2279

О внесении изменений в постановление мэрии города Новосибирска от 29.12.2018 № 4779 «О проведении ярмарок на территории города Новосибирска в 2019 году»

В соответствии с Федеральным законом от 06.10.2003 № 131-ФЗ «Об общих принципах организации местного самоуправления в Российской Федерации», постановлением Правительства Новосибирской области от 14.07.2011 № 303-п «Об утверждении Порядка организации ярмарок на территории Новосибирской области и продажи товаров (выполнения работ, оказания услуг) на них», руководствуясь Уставом города Новосибирска, ПОСТАНОВЛЯЮ:

1. Внести в постановление мэрии города Новосибирска от 29.12.2018 № 4779 «О проведении ярмарок на территории города Новосибирска в 2019 году» (в редакции постановлений мэрии города Новосибирска от 04.03.2019 № 787, от 26.03.2019 № 1007) следующие изменения:

1.1. В графе 4 строки 2.2 таблицы приложения 1 слова «до 16.00 час.» заменить словами «до 19.00 час.».

1.2. В таблице приложения 2:

1.2.1. В графе 4 строк 2.3, 2.4 слова «до 16.00 час.» заменить словами «до 19.00 час.».

1.2.2. Дополнить строками 3.5, 5.5 в редакции приложения к настоящему постановлению.

2. Департаменту информационной политики мэрии города Новосибирска обеспечить опубликование постановления.

3. Контроль за исполнением постановления возложить на начальника департамента промышленности, инноваций и предпринимательства мэрии города Новосибирска.

Мэр города Новосибирска

А. Е. Локоть

Приложение
к постановлению мэрии
города Новосибирска
от 24.06.2019 № 2279

3.5	Российская Федерация, Новосибирская область, город Новосибирск, ул. Богдана Хмельницкого, 40 (территория, прилегающая к зданию муниципального бюджетного учреждения культуры города Новосибирска «Дворец культуры имени М. Горького»)	Специализированная (продовольственная)	20.09.2019, 25.09.2019 с 09.00 до 18.00 час.	Администрация Калининского района города Новосибирска
5.5	Российская Федерация, Новосибирская область, город Новосибирск, площадь им. Карла Маркса, 2 (территория, прилегающая к торговому центру «Фантазия»)	Специализированная (школьного ассортимента)	С 01.08.2019 по 15.09.2019 с 10.00 до 20.00 час.	Администрация Ленинского района города Новосибирска

МЭРИЯ ГОРОДА НОВОСИБИРСКА

ПОСТАНОВЛЕНИЕ

От 27.06.2019

№ 2339

О внесении изменений в состав комиссии по рассмотрению вопросов, связанных с самовольным строительством на территории города Новосибирска, утвержденный постановлением мэрии города Новосибирска от 21.11.2018 № 4204

В связи с организационно-штатными и кадровыми изменениями, в соответствии с постановлением мэрии города Новосибирска от 20.11.2018 № 4188 «О Положении о комиссии по рассмотрению вопросов, связанных с самовольным строительством на территории города Новосибирска», руководствуясь Уставом города Новосибирска, ПОСТАНОВЛЯЮ:

1. Внести в состав комиссии по рассмотрению вопросов, связанных с самовольным строительством на территории города Новосибирска, утвержденный постановлением мэрии города Новосибирска от 21.11.2018 № 4204 (в редакции постановления мэрии города Новосибирска от 07.03.2019 № 821), следующие изменения:

1.1. Вывести из состава комиссии Бекбузарова Адама Юрьевича, Игнатьеву Антонида Ивановну.

1.2. Ввести в состав:

- | | | |
|---|---|---|
| Котову Марину
Александровну | – | начальника отдела параметров разрешенного использования и строительства Главного управления архитектуры и градостроительства мэрии города Новосибирска; |
| Пыжову Ирину
Валерьевну | – | начальника отдела градостроительного зонирования территорий Главного управления архитектуры и градостроительства мэрии города Новосибирска; |
| Савоськина
Александра
Алексеевича | – | заместителя начальника департамента земельных и имущественных отношений мэрии города Новосибирска - начальника управления по земельным ресурсам мэрии города Новосибирска; |
| Яркова Сергея
Георгиевича | – | заместителя начальника отдела правового обеспечения Управления Федеральной службы государственной регистрации, кадастра и картографии по Новосибирской области (по согласованию). |

1.3. Указать должность члена комиссии:

- | | | |
|-------------------------|---|--|
| Сидоровой Марии Юрьевны | – | председатель комитета охраны окружающей среды мэрии города Новосибирска. |
|-------------------------|---|--|

2. Департаменту информационной политики мэрии города Новосибирска обеспечить опубликование постановления.

3. Контроль за исполнением постановления возложить на заместителя мэра города Новосибирска – начальника департамента строительства и архитектуры мэрии города Новосибирска.

Мэр города Новосибирска

А. Е. Локоть

МЭРИЯ ГОРОДА НОВОСИБИРСКА

ПОСТАНОВЛЕНИЕ

От 28.06.2019

№ 2355

О внесении изменений в таблицу приложения к постановлению мэрии города Новосибирска от 20.12.2012 № 13130 «Об образовании избирательных участков в городе Новосибирске»

В связи с уточнением данных о границах избирательных участков, участков референдума, в соответствии с Федеральными законами от 12.06.2002 № 67-ФЗ «Об основных гарантиях избирательных прав и права на участие в референдуме граждан Российской Федерации», от 06.10.2003 № 131-ФЗ «Об общих принципах организации местного самоуправления в Российской Федерации», руководствуясь Уставом города Новосибирска, ПОСТАНОВЛЯЮ:

1. Внести в таблицу приложения к постановлению мэрии города Новосибирска от 20.12.2012 № 13130 «Об образовании избирательных участков в городе Новосибирске» (в редакции постановлений мэрии города Новосибирска от 09.07.2013 № 6494, от 03.02.2014 № 867, от 19.02.2014 № 1356, от 17.03.2014 № 2181, от 25.07.2014 № 6582, от 25.08.2014 № 7560, от 30.06.2015 № 4405, от 29.07.2015 № 4945, от 24.08.2015 № 5350, от 24.06.2016 № 2745, от 27.07.2016 № 3322, от 23.08.2016 № 3832, от 30.06.2017 № 3017, от 28.08.2017 № 4042, от 20.10.2017 № 4768, от 16.11.2017 № 5149, от 20.12.2017 № 5647, от 28.12.2017 № 5816, 28.02.2018 № 769, от 05.06.2018 № 1977, от 28.06.2018 № 2348, от 18.06.2019 № 2211) изменения, изложив строки 7.18, 7.27, 7.28, 7.35, 7.49, 7.69, 7.80 в редакции приложения к настоящему постановлению.

2. Департаменту информационной политики мэрии города Новосибирска обеспечить опубликование постановления.

3. Контроль за исполнением постановления возложить на первого заместителя мэра города Новосибирска Захарова Г. П.

Исполняющий обязанности
мэра города Новосибирска

В. А. Шварцкопф

Приложение
к постановлению мэрии
города Новосибирска
от 28.06.2019 № 2355

7.18	<p align="center">Избирательный участок, участок референдума № 1831 <i>(место нахождения участковой избирательной комиссии и помещения для голосования – ФГБОУ ВО «Новосибирский государственный педагогический университет», ул. Вилюйская, 28)</i></p> <p>Улица Выборная, № 89, 89/1, 89/2, 89/4, 89/5, 91, 91/1, 93, 95, 97, 107, 115/2</p>
7.27	<p align="center">Избирательный участок, участок референдума № 1840 <i>(место нахождения участковой избирательной комиссии и помещения для голосования – ФГБОУ ВО «Сибирский государственный университет телекоммуникаций и информатики», учебно-лабораторный корпус, ул. Бориса Богаткова, 51)</i></p> <p>Улицы: Бориса Богаткова – нечетная № 53, с № 63 по 81а; Белинского – четная с № 126 по 148; Восход – четная с № 46 по 54; Тургенева – нечетная с № 111 по 141</p>
7.28	<p align="center">Избирательный участок, участок референдума № 1841 <i>(место нахождения участковой избирательной комиссии и помещения для голосования – МБОУ города Новосибирска «Средняя общеобразовательная школа № 52», ул. Воинская, 3)</i></p> <p>Улицы: 2-я Воинская – четная с № 2 по 18, нечетная с № 3 по 37; 3-я Воинская; Артиллерийская – четная с № 6 по 54, нечетная с № 1 по 59; Бориса Богаткова – четная с № 158 по 178, нечетная с № 107 по 163; Воинская – четная с № 2 по 40, нечетная с № 3 по 59; Гаранина – четная с № 4 по 18; Гурьевская – четная с № 168 по 186, нечетная № 181; Добролюбова – нечетная с № 165 по 191; Карла Либкнехта – четная с № 6 по 12/1, с № 34 по 60б, нечетная с № 1 по 77; Красноармейская – четная с № 2а по 16, нечетная с № 5 по 19; Лескова, № 21, 27, с № 29 по 31; Пролетарская – четная с № 18 по 82, нечетная с № 21 по 73</p>
7.35	<p align="center">Избирательный участок, участок референдума № 1849 <i>(место нахождения участковой избирательной комиссии и помещения для голосования – МБОУ города Новосибирска «Средняя общеобразовательная школа № 2», ул. Чехова, 271)</i></p> <p>Улицы: Автогенная – четная № 66, 68, 74, 76, 82, 86, 88, нечетная № 77, 95, 99, 101, 103, 105; Белинского – четная с № 284 по 318, нечетная с № 277 по 313; Далидовича – четная с № 166 по 218, нечетная с № 191 по 263; Дунайская – нечетная с № 65 по 95; Карла Либкнехта – четная с № 186 по 218, нечетная с № 171 по 217; Коммунарская – четная с № 100 по 124; Короленко – четная с № 174 по 258а, нечетная с № 163 по 245; Красноармейская – четная с № 162 по 198, нечетная с № 151 по 195; Лескова – четная с № 260 по 328, нечетная с № 273 по 329; Пролетарская – четная с № 190 по 262; Тургенева – нечетная № 227, с № 279 по 317</p>

7.49	<p align="center">Избирательный участок, участок референдума № 1863 <i>(место нахождения участковой избирательной комиссии и помещения для голосования – филиал МБОУ города Новосибирска «Средняя общеобразовательная школа № 167», ул. Панфиловцев, 41)</i></p> <p>Улицы: 40 лет Октября; Автогенная – нечетная с № 143 по 191; Грибоедова, 147; Коммунарская – четная с № 176 по 208а, нечетная с № 187 по 215; Крамского; Молодежная; Москвина; Никитина – четная с № 130 по 134а, с № 138 по 144; Новикова; Панфиловцев – нечетная с № 7 по 65; Профсоюзная – четная с № 4 по 26; Радиотехническая – четная с № 2 по 30, нечетная с № 3 по 25; перулки: 1-й, 2-й Панфиловцев; Гравийный; Инструментальный; Короткий; Малый; Мирный; Прямой; территории: СНТ «Рассвет»; СНТ «Рассвет-Октябрьский»; СНТ «Инструментальщик»</p>
7.69	<p align="center">Избирательный участок, участок референдума № 1883 <i>(место нахождения участковой избирательной комиссии и помещения для голосования – МАДОУ города Новосибирска «Детский сад № 100 «Капитошка», ул. Татьяны Снежиной, 47)</i></p> <p>Улица Татьяны Снежиной, № 35, 37, 39, 39/1, 41, 41/1, 43, 43/1, 45, 45/1, 45/2, 45/3, 45/5</p>
7.80	<p align="center">Избирательный участок, участок референдума № 1894 <i>(место нахождения участковой избирательной комиссии и помещения для голосования – МБОУ города Новосибирска «Средняя общеобразовательная школа № 52», ул. Воинская, 3)</i></p> <p>Улицы: 2-й Кирзавод; 1-я – 5-я Кирпичная Горка; Военная Горка (1-я – 6-я линии); Михаила Кулагина; Пролетарская, 17; Тополевая – четная с № 2 по 10, с № 14 по 40, нечетная; территория Военного Городка, № 51, 56, 57, 58, 95, 96, 428, 429, 437, 469; перулки: 1-й, 2-й Кирпичный; Ядринцевский подъем; воинская часть 2668</p>

МЭРИЯ ГОРОДА НОВОСИБИРСКА

ПОСТАНОВЛЕНИЕ

От 28.06.2019

№ 2356

О предоставлении Осипчук О. Г. разрешения на отклонение от предельных параметров разрешенного строительства, реконструкции объекта капитального строительства

В соответствии со статьей 40 Градостроительного кодекса Российской Федерации, решением Совета депутатов города Новосибирска от 24.06.2009 № 1288 «О Правилах землепользования и застройки города Новосибирска», на основании заключения о результатах общественных обсуждений по проекту решения о предоставлении разрешения на отклонение от предельных параметров разрешенного строительства, реконструкции объектов капитального строительства от 06.06.2019, рекомендаций комиссии по подготовке проекта правил землепользования и застройки города Новосибирска о предоставлении и об отказе в предоставлении разрешений на отклонение от предельных параметров разрешенного строительства, реконструкции объектов капитального строительства от 07.06.2019, руководствуясь Уставом города Новосибирска, ПОСТАНОВЛЯЮ:

1. Предоставить Осипчук О. Г. разрешение на отклонение от предельных параметров разрешенного строительства, реконструкции объекта капитального строительства (на основании заявления в связи с тем, что размер земельного участка меньше установленного градостроительным регламентом минимального размера земельного участка) в части уменьшения минимального отступа от границ земельного участка, за пределами которого запрещено строительство зданий, строений, сооружений, с кадастровым номером 54:35:051320:40 площадью 0,0349 га, расположенного по адресу: Российская Федерация, Новосибирская область, город Новосибирск, некоммерческое садоводческое товарищество «Восход», участок № 180 (зона ведения садоводства и огородничества (СХ-1)), с 3 м до 1 м с восточной стороны.

2. Департаменту строительства и архитектуры мэрии города Новосибирска разместить постановление на официальном сайте города Новосибирска в информационно-телекоммуникационной сети «Интернет».

3. Департаменту информационной политики мэрии города Новосибирска обеспечить опубликование постановления.

4. Контроль за исполнением постановления возложить на заместителя мэра города Новосибирска - начальника департамента строительства и архитектуры мэрии города Новосибирска.

Исполняющий обязанности
мэра города Новосибирска

В. А. Шварцкопф

МЭРИЯ ГОРОДА НОВОСИБИРСКА

ПОСТАНОВЛЕНИЕ

От 28.06.2019

№ 2357

О предоставлении Чуб Е. Г. разрешения на отклонение от предельных параметров разрешенного строительства, реконструкции объекта капитального строительства

В соответствии со статьей 40 Градостроительного кодекса Российской Федерации, решением Совета депутатов города Новосибирска от 24.06.2009 № 1288 «О Правилах землепользования и застройки города Новосибирска», на основании заключения о результатах общественных обсуждений по проекту решения о предоставлении разрешения на отклонение от предельных параметров разрешенного строительства, реконструкции объектов капитального строительства от 06.06.2019, рекомендаций комиссии по подготовке проекта правил землепользования и застройки города Новосибирска о предоставлении и об отказе в предоставлении разрешений на отклонение от предельных параметров разрешенного строительства, реконструкции объектов капитального строительства от 07.06.2019, руководствуясь Уставом города Новосибирска, ПОСТАНОВЛЯЮ:

1. Предоставить Чуб Е. Г. разрешение на отклонение от предельных параметров разрешенного строительства, реконструкции объекта капитального строительства (на основании заявления в связи с тем, что размер земельного участка меньше установленного градостроительным регламентом минимального размера земельного участка) в части уменьшения минимального отступа от границ земельного участка, за пределами которого запрещено строительство зданий, строений, сооружений, с кадастровым номером 54:35:072380:6 площадью 0,0365 га, расположенного по адресу: Российская Федерация, Новосибирская область, город Новосибирск, ул. Белинского, 375 (зона застройки жилыми домами смешанной этажности (Ж-1), подзона застройки жилыми домами смешанной этажности различной плотности застройки (Ж-1.1)), с 3 м до 2 м со стороны земельного участка с кадастровым номером 54:35:072380:11, с 3 м до 0 м со стороны ул. Белинского.

2. Департаменту строительства и архитектуры мэрии города Новосибирска разместить постановление на официальном сайте города Новосибирска в информационно-телекоммуникационной сети «Интернет».

3. Департаменту информационной политики мэрии города Новосибирска обеспечить опубликование постановления.

4. Контроль за исполнением постановления возложить на заместителя мэра города Новосибирска - начальника департамента строительства и архитектуры мэрии города Новосибирска.

Исполняющий обязанности
мэра города Новосибирска

В. А. Шварцкопф

МЭРИЯ ГОРОДА НОВОСИБИРСКА

ПОСТАНОВЛЕНИЕ

От 28.06.2019

№ 2360

О предоставлении Сысуеву В. М. разрешения на отклонение от предельных параметров разрешенного строительства, реконструкции объекта капитального строительства

В соответствии со статьей 40 Градостроительного кодекса Российской Федерации, решением Совета депутатов города Новосибирска от 24.06.2009 № 1288 «О Правилах землепользования и застройки города Новосибирска», на основании заключения о результатах общественных обсуждений по проекту решения о предоставлении разрешения на отклонение от предельных параметров разрешенного строительства, реконструкции объектов капитального строительства от 06.06.2019, рекомендаций комиссии по подготовке проекта правил землепользования и застройки города Новосибирска о предоставлении и об отказе в предоставлении разрешений на отклонение от предельных параметров разрешенного строительства, реконструкции объектов капитального строительства от 07.06.2019, руководствуясь Уставом города Новосибирска, ПОСТАНОВЛЯЮ:

1. Предоставить Сысуеву В. М. разрешение на отклонение от предельных параметров разрешенного строительства, реконструкции объекта капитального строительства (на основании заявления в связи с тем, что инженерно-геологические характеристики земельного участка являются неблагоприятными для застройки) в части уменьшения минимального процента застройки с 10 % до 5,6 % в границах земельного участка с кадастровым номером 54:35:111600:265 площадью 0,0970 га, расположенного по адресу: Российская Федерация, Новосибирская область, город Новосибирск, ул. Александра Освальда, 3/1 (зона застройки индивидуальными жилыми домами (Ж-6)).

2. Департаменту строительства и архитектуры мэрии города Новосибирска разместить постановление на официальном сайте города Новосибирска в информационно-телекоммуникационной сети «Интернет».

3. Департаменту информационной политики мэрии города Новосибирска обеспечить опубликование постановления.

4. Контроль за исполнением постановления возложить на заместителя мэра города Новосибирска - начальника департамента строительства и архитектуры мэрии города Новосибирска.

Исполняющий обязанности
мэра города Новосибирска

В. А. Шварцкопп

МЭРИЯ ГОРОДА НОВОСИБИРСКА

ПОСТАНОВЛЕНИЕ

От 28.06.2019

№ 2362

О предоставлении Большакову И. В. разрешения на отклонение от предельных параметров разрешенного строительства, реконструкции объекта капитального строительства

В соответствии со статьей 40 Градостроительного кодекса Российской Федерации, решением Совета депутатов города Новосибирска от 24.06.2009 № 1288 «О Правилах землепользования и застройки города Новосибирска», на основании заключения о результатах общественных обсуждений по проекту решения о предоставлении разрешения на отклонение от предельных параметров разрешенного строительства, реконструкции объектов капитального строительства от 06.06.2019, рекомендаций комиссии по подготовке проекта правил землепользования и застройки города Новосибирска о предоставлении и об отказе в предоставлении разрешений на отклонение от предельных параметров разрешенного строительства, реконструкции объектов капитального строительства от 07.06.2019, руководствуясь Уставом города Новосибирска, ПОСТАНОВЛЯЮ:

1. Предоставить Большакову И. В. разрешение на отклонение от предельных параметров разрешенного строительства, реконструкции объекта капитального строительства (на основании заявления в связи с тем, что рельеф земельного участка является неблагоприятным для застройки) в части уменьшения минимального процента застройки с 10 % до 8 % в границах земельного участка с кадастровым номером 54:35:111560:96 площадью 0,1084 га, расположенного по адресу: Российская Федерация, Новосибирская область, город Новосибирск, ул. Шелохвостова, [99] (зона застройки индивидуальными жилыми домами (Ж-6)).

2. Департаменту строительства и архитектуры мэрии города Новосибирска разместить постановление на официальном сайте города Новосибирска в информационно-телекоммуникационной сети «Интернет».

3. Департаменту информационной политики мэрии города Новосибирска обеспечить опубликование постановления.

4. Контроль за исполнением постановления возложить на заместителя мэра города Новосибирска - начальника департамента строительства и архитектуры мэрии города Новосибирска.

Исполняющий обязанности
мэра города Новосибирска

В. А. Шварцкопф

МЭРИЯ ГОРОДА НОВОСИБИРСКА

ПОСТАНОВЛЕНИЕ

От 28.06.2019

№ 2363

О предоставлении Деминой С. В., Демину И. В., Демину М. В. разрешения на отклонение от предельных параметров разрешенного строительства, реконструкции объекта капитального строительства

В соответствии со статьей 40 Градостроительного кодекса Российской Федерации, решением Совета депутатов города Новосибирска от 24.06.2009 № 1288 «О Правилах землепользования и застройки города Новосибирска», на основании заключения о результатах общественных обсуждений по проекту решения о предоставлении разрешения на отклонение от предельных параметров разрешенного строительства, реконструкции объектов капитального строительства от 06.06.2019, рекомендаций комиссии по подготовке проекта правил землепользования и застройки города Новосибирска о предоставлении и об отказе в предоставлении разрешений на отклонение от предельных параметров разрешенного строительства, реконструкции объектов капитального строительства от 07.06.2019, руководствуясь Уставом города Новосибирска, ПОСТАНОВЛЯЮ:

1. Предоставить Деминой С. В., Демину И. В., Демину М. В. разрешение на отклонение от предельных параметров разрешенного строительства, реконструкции объекта капитального строительства (на основании заявления в связи с тем, что конфигурация земельного участка является неблагоприятной для застройки) в части уменьшения минимального отступа от границ земельного участка, за пределами которого запрещено строительство зданий, строений, сооружений, с кадастровым номером 54:35:012860:12 площадью 0,0549 га, расположенного по адресу: Российская Федерация, Новосибирская область, город Новосибирск, ул. 4-я Рабочая, 70а (зона застройки индивидуальными жилыми домами (Ж-6)), с 3 м до 1,5 м со стороны земельных участков с кадастровыми номерами 54:35:012860:13, 54:35:012860:28 в габаритах объекта капитального строительства.

2. Департаменту строительства и архитектуры мэрии города Новосибирска разместить постановление на официальном сайте города Новосибирска в информационно-телекоммуникационной сети «Интернет».

3. Департаменту информационной политики мэрии города Новосибирска обеспечить опубликование постановления.

4. Контроль за исполнением постановления возложить на заместителя мэра города Новосибирска - начальника департамента строительства и архитектуры мэрии города Новосибирска.

Исполняющий обязанности
мэра города Новосибирска

В. А. Шварцкопф

МЭРИЯ ГОРОДА НОВОСИБИРСКА

ПОСТАНОВЛЕНИЕ

От 28.06.2019

№ 2364

О предоставлении Ковалевой Л. С. разрешения на отклонение от предельных параметров разрешенного строительства, реконструкции объекта капитального строительства

В соответствии со статьей 40 Градостроительного кодекса Российской Федерации, решением Совета депутатов города Новосибирска от 24.06.2009 № 1288 «О Правилах землепользования и застройки города Новосибирска», на основании заключения о результатах общественных обсуждений по проекту решения о предоставлении разрешения на отклонение от предельных параметров разрешенного строительства, реконструкции объектов капитального строительства от 06.06.2019, рекомендаций комиссии по подготовке проекта правил землепользования и застройки города Новосибирска о предоставлении и об отказе в предоставлении разрешений на отклонение от предельных параметров разрешенного строительства, реконструкции объектов капитального строительства от 07.06.2019, руководствуясь Уставом города Новосибирска, ПОСТАНОВЛЯЮ:

1. Предоставить Ковалевой Л. С. разрешение на отклонение от предельных параметров разрешенного строительства, реконструкции объекта капитального строительства (на основании заявления в связи с тем, что размер земельного участка меньше установленного градостроительным регламентом минимального размера земельного участка, а также конфигурация земельного участка является неблагоприятной для застройки) в части уменьшения минимального отступа от границ земельного участка, за пределами которого запрещено строительство зданий, строений, сооружений, с кадастровым номером 54:35:062190:117 площадью 0,0438 га, расположенного по адресу: Российская Федерация, Новосибирская область, город Новосибирск, ул. Сибельмашевская, 115/2 (зона производственной деятельности (П-1)), с 3 м до 0,8 м с восточной и западной сторон в габаритах объекта капитального строительства.

2. Департаменту строительства и архитектуры мэрии города Новосибирска разместить постановление на официальном сайте города Новосибирска в информационно-телекоммуникационной сети «Интернет».

3. Департаменту информационной политики мэрии города Новосибирска обеспечить опубликование постановления.

4. Контроль за исполнением постановления возложить на заместителя мэра города Новосибирска - начальника департамента строительства и архитектуры мэрии города Новосибирска.

Исполняющий обязанности
мэра города Новосибирска

В. А. Шварцкопф

МЭРИЯ ГОРОДА НОВОСИБИРСКА

ПОСТАНОВЛЕНИЕ

От 28.06.2019

№ 2365

О предоставлении Огневу В. Н. разрешения на отклонение от предельных параметров разрешенного строительства, реконструкции объекта капитального строительства

В соответствии со статьей 40 Градостроительного кодекса Российской Федерации, решением Совета депутатов города Новосибирска от 24.06.2009 № 1288 «О Правилах землепользования и застройки города Новосибирска», на основании заключения о результатах общественных обсуждений по проекту решения о предоставлении разрешения на отклонение от предельных параметров разрешенного строительства, реконструкции объектов капитального строительства от 10.06.2019, рекомендаций комиссии по подготовке проекта правил землепользования и застройки города Новосибирска о предоставлении и об отказе в предоставлении разрешений на отклонение от предельных параметров разрешенного строительства, реконструкции объектов капитального строительства от 07.06.2019, руководствуясь Уставом города Новосибирска, ПОСТАНОВЛЯЮ:

1. Предоставить Огневу В. Н. разрешение на отклонение от предельных параметров разрешенного строительства, реконструкции объекта капитального строительства (на основании заявления в связи с тем, что конфигурация земельного участка является неблагоприятной для застройки) в части уменьшения минимального отступа от границ земельного участка, за пределами которого запрещено строительство зданий, строений, сооружений, с кадастровым номером 54:35:012275:86 площадью 0,1042 га, расположенного по адресу: Российская Федерация, Новосибирская область, город Новосибирск, участок № 1242 по генплану (зона застройки индивидуальными жилыми домами (Ж-6)), с 3 м до 2,5 м с северо-восточной стороны в габаритах объекта капитального строительства.

2. Департаменту строительства и архитектуры мэрии города Новосибирска разместить постановление на официальном сайте города Новосибирска в информационно-телекоммуникационной сети «Интернет».

3. Департаменту информационной политики мэрии города Новосибирска обеспечить опубликование постановления.

4. Контроль за исполнением постановления возложить на заместителя мэра города Новосибирска - начальника департамента строительства и архитектуры мэрии города Новосибирска.

Исполняющий обязанности
мэра города Новосибирска

В. А. Шварцкопф

МЭРИЯ ГОРОДА НОВОСИБИРСКА

ПОСТАНОВЛЕНИЕ

От 28.06.2019

№ 2366

О предоставлении Хохловой Л. Н., Аржановой Г. Я. разрешения на отклонение от предельных параметров разрешенного строительства, реконструкции объекта капитального строительства

В соответствии со статьей 40 Градостроительного кодекса Российской Федерации, решением Совета депутатов города Новосибирска от 24.06.2009 № 1288 «О Правилах землепользования и застройки города Новосибирска», на основании заключения о результатах общественных обсуждений по проекту решения о предоставлении разрешения на отклонение от предельных параметров разрешенного строительства, реконструкции объектов капитального строительства от 06.06.2019, рекомендаций комиссии по подготовке проекта правил землепользования и застройки города Новосибирска о предоставлении и об отказе в предоставлении разрешений на отклонение от предельных параметров разрешенного строительства, реконструкции объектов капитального строительства от 07.06.2019, руководствуясь Уставом города Новосибирска, ПОСТАНОВЛЯЮ:

1. Предоставить Хохловой Л. Н., Аржановой Г. Я. разрешение на отклонение от предельных параметров разрешенного строительства, реконструкции объекта капитального строительства (на основании заявления в связи с тем, что конфигурация земельного участка, наличие охранной зоны инженерных сетей и красной линии являются неблагоприятными для застройки, а также в целях соблюдения линии регулирования застройки и сохранения зеленых насаждений) в части уменьшения минимального отступа от границ земельного участка, за пределами которого запрещено строительство зданий, строений, сооружений, с кадастровым номером 54:35:032110:8 площадью 0,1216 га, расположенного по адресу: Российская Федерация, Новосибирская область, город Новосибирск, ул. Васюганская, 19 (зона застройки индивидуальными жилыми домами (Ж-6)), с 3 м до 0 м со стороны ул. Васюганской, с 3 м до 1,5 м со стороны ул. Бестужева.

2. Департаменту строительства и архитектуры мэрии города Новосибирска разместить постановление на официальном сайте города Новосибирска в информационно-телекоммуникационной сети «Интернет».

3. Департаменту информационной политики мэрии города Новосибирска обеспечить опубликование постановления.

4. Контроль за исполнением постановления возложить на заместителя мэра города Новосибирска - начальника департамента строительства и архитектуры мэрии города Новосибирска.

Исполняющий обязанности
мэра города Новосибирска
136

В. А. Шварцкопп

МЭРИЯ ГОРОДА НОВОСИБИРСКА

ПОСТАНОВЛЕНИЕ

От 01.07.2019

№ 2369

О перечне гостевых маршрутов для организации и проведения молодежного Чемпионата мира по хоккею 2023 года на территории города Новосибирска

В целях организации и проведения молодежного Чемпионата мира по хоккею 2023 года на территории города Новосибирска, в соответствии с Федеральным законом от 06.10.2003 № 131-ФЗ «Об общих принципах организации местного самоуправления в Российской Федерации», решением Совета депутатов города Новосибирска от 27.09.2017 № 469 «О Правилах благоустройства территории города Новосибирска и признании утратившими силу отдельных решений Совета депутатов города Новосибирска», руководствуясь Уставом города Новосибирска, ПОСТАНОВЛЯЮ:

1. Установить перечень гостевых маршрутов для организации и проведения молодежного Чемпионата мира по хоккею 2023 года на территории города Новосибирска (далее – гостевые маршруты) (приложение 1).
2. Утвердить схему гостевых маршрутов (приложение 2).
3. Департаменту информационной политики мэрии города Новосибирска обеспечить опубликование постановления.
4. Контроль за исполнением постановления оставляю за собой.

Мэр города Новосибирска

А. Е. Локоть

ПЕРЕЧЕНЬ
гостевых маршрутов для организации и проведения молодежного
Чемпионата мира по хоккею 2023 года на территории
города Новосибирска

1. Гостевой маршрут № 1

Ул. Станционная от границы города Новосибирска до площади Энергетиков;
площадь Энергетиков;
проезд Энергетиков;
дамба Димитровского моста и Димитровский мост;
проспект Димитрова от Димитровского моста до площади им. Кондратюка;
площадь им. Кондратюка;
ул. Нарымская от площади им. Кондратюка до площади Лунинцев;
площадь Лунинцев;
ул. Нарымская от площади Лунинцев до площади Трубникова;
площадь Трубникова;
ул. Нарымская от площади Трубникова до ул. Плановой;
ул. Плановая;
ул. Жуковского;
Мочищенское шоссе;
1-е Мочищенское шоссе от Мочищенского шоссе до Дачного шоссе;
Дачное шоссе.

2. Гостевой маршрут № 2

Ул. Станционная от границы города Новосибирска до площади Энергетиков;
площадь Энергетиков;
площадь Труда;
ул. Станиславского от площади Труда до площади им. Станиславского;
площадь им. Станиславского;
ул. Титова от площади им. Станиславского до площади им. Карла Маркса;
площадь им. Карла Маркса;
проспект Карла Маркса;
площадь имени профессора Лыщинского;
дамба Октябрьского моста и Октябрьский мост;
ул. Восход;
ул. Кирова от ул. Восход до Октябрьской магистрали;

Октябрьская магистраль;
Красный проспект от Октябрьской магистрали до площади им. Ленина;
площадь им. Ленина;
Красный проспект от площади им. Ленина до площади им. Калинина;
площадь им. Калинина;
ул. Дуси Ковальчук от площади им. Калинина до ул. Богдана Хмельницкого;
ул. Богдана Хмельницкого.

3. Гостевой маршрут № 3

Ул. Станционная от границы города Новосибирска до площади Энергетиков;
площадь Энергетиков;
площадь Труда;
ул. Широкая от площади Труда до площади Райсовета;
площадь Райсовета;
ул. Ватутина от площади Райсовета до площади им. Карла Маркса;
площадь им. Карла Маркса;
ул. Ватутина от площади Карла Маркса до левобережной дамбы Бугринского моста;
левобережная дамба Бугринского моста;
Бугринский мост;
правобережная дамба Бугринского моста;
ул. Большевицкая от правобережной дамбы Бугринского моста до Бердского шоссе;
Бердское шоссе от ул. Большевицкой до Старого шоссе;
Старое шоссе;
Бердское шоссе от Старого шоссе до проспекта Строителей;
проспект Строителей;
проспект Академика Лаврентьева от проспекта Строителей до ул. Николаева;
ул. Николаева;
проспект Академика Лаврентьева от ул. Николаева до Морского проспекта;
Морской проспект от проспекта Академика Лаврентьева до ул. Ильича;
ул. Ильича от Морского проспекта до Университетского проспекта.

4. Гостевой маршрут № 4

Площадь им. Гарина-Михайловского;
Вокзальная магистраль;
ул. Орджоникидзе от Вокзальной магистрали до площади им. Ленина;
площадь им. Ленина;
Красный проспект от площади им. Ленина до площади Инженера Будагова;
площадь Инженера Будагова;
ул. Большевицкая от площади Инженера Будагова до Октябрьского моста;

Октябрьский мост и дамба Октябрьского моста;
площадь имени профессора Лыщинского;
проспект Карла Маркса;
площадь им. Карла Маркса.

5. Гостевой маршрут № 5

Площадь им. Гарина-Михайловского;
ул. Ленина от Вокзальной магистрали до ул. Челюскинцев;
ул. Челюскинцев от ул. Ленина до площади Лунинцев;
площадь Лунинцев;
ул. Челюскинцев от площади Лунинцев до ул. Гоголя;
ул. Гоголя;
ул. Кошурникова от ул. Гоголя до проспекта Дзержинского;
проспект Дзержинского от ул. Кошурникова до ул. Ползунова.

6. Гостевой маршрут № 6:

площадь им. Гарина-Михайловского;
Вокзальная магистраль;
ул. Орджоникидзе от Вокзальной магистрали до площади им. Ленина;
площадь им. Ленина;
Красный проспект от площади им. Ленина до площади Инженера Будагова;
площадь Инженера Будагова;
ул. Большевицкая;
проезд от ул. Большевицкой до ул. Ключ-Камышенское Плато.

МЭРИЯ ГОРОДА НОВОСИБИРСКА

ПОСТАНОВЛЕНИЕ

От 01.07.2019

№ 2370

О предоставлении Потаповой О. В. разрешения на отклонение от предельных параметров разрешенного строительства, реконструкции объекта капитального строительства

В соответствии со статьей 40 Градостроительного кодекса Российской Федерации, решением Совета депутатов города Новосибирска от 24.06.2009 № 1288 «О Правилах землепользования и застройки города Новосибирска», на основании заключения о результатах общественных обсуждений по проекту решения о предоставлении разрешения на отклонение от предельных параметров разрешенного строительства, реконструкции объектов капитального строительства от 06.06.2019, рекомендаций комиссии по подготовке проекта правил землепользования и застройки города Новосибирска о предоставлении и об отказе в предоставлении разрешений на отклонение от предельных параметров разрешенного строительства, реконструкции объектов капитального строительства от 07.06.2019, руководствуясь Уставом города Новосибирска, ПОСТАНОВЛЯЮ:

1. Предоставить Потаповой О. В. разрешение на отклонение от предельных параметров разрешенного строительства, реконструкции объекта капитального строительства (на основании заявления в связи с тем, что конфигурация земельного участка является неблагоприятной для застройки, а также в связи с фактическим размещением объекта капитального строительства) в части уменьшения минимального отступа от границ земельного участка, за пределами которого запрещено строительство зданий, строений, сооружений, с кадастровым номером 54:35:061745:57 площадью 0,0600 га, расположенного по адресу: Российская Федерация, Новосибирская область, город Новосибирск, ул. 2-я Эскаваторная (зона застройки индивидуальными жилыми домами (Ж-6)), с 3 м до 1 м со стороны земельного участка с кадастровым номером 54:35:061745:64.

2. Департаменту строительства и архитектуры мэрии города Новосибирска разместить постановление на официальном сайте города Новосибирска в информационно-телекоммуникационной сети «Интернет».

3. Департаменту информационной политики мэрии города Новосибирска обеспечить опубликование постановления.

4. Контроль за исполнением постановления возложить на заместителя мэра города Новосибирска - начальника департамента строительства и архитектуры мэрии города Новосибирска.

Мэр города Новосибирска

А. Е. Локоть

МЭРИЯ ГОРОДА НОВОСИБИРСКА

ПОСТАНОВЛЕНИЕ

От 01.07.2019

№ 2371

Об установлении размера платы за содержание жилых помещений для нанимателей жилых помещений по договорам социального найма и договорам найма жилых помещений государственного или муниципального жилищного фонда в многоквартирном доме

В целях обеспечения содержания общего имущества в многоквартирном доме, в соответствии со статьей 156 Жилищного кодекса Российской Федерации, руководствуясь Уставом города Новосибирска, ПОСТАНОВЛЯЮ:

1. Установить размер платы за содержание жилых помещений для нанимателей жилых помещений по договорам социального найма и договорам найма жилых помещений государственного или муниципального жилищного фонда в многоквартирном доме, расположенном по адресу: Российская Федерация, Новосибирская область, город Новосибирск, ул. Сибиряков-Гвардейцев, 58/1 - 33,28 рубля за 1 кв. м занимаемой общей площади жилого помещения (включая налог на добавленную стоимость).

2. Признать утратившей силу строку 12 таблицы приложения к постановлению мэрии города Новосибирска 15.01.2018 № 72 «Об установлении размера платы за содержание жилых помещений по договорам социального найма и договорам найма жилых помещений государственного или муниципального жилищного фонда в многоквартирных домах».

3. Департаменту информационной политики мэрии города Новосибирска обеспечить опубликование постановления.

4. Контроль за исполнением постановления возложить на начальника департамента энергетики, жилищного и коммунального хозяйства города, главу администрации Кировского района города Новосибирска.

Мэр города Новосибирска

А. Е. Локоть

МЭРИЯ ГОРОДА НОВОСИБИРСКА

ПОСТАНОВЛЕНИЕ

От 01.07.2019

№ 2372

О предоставлении Гасникову Д. А. разрешения на отклонение от предельных параметров разрешенного строительства, реконструкции объекта капитального строительства

В соответствии со статьей 40 Градостроительного кодекса Российской Федерации, решением Совета депутатов города Новосибирска от 24.06.2009 № 1288 «О Правилах землепользования и застройки города Новосибирска», на основании заключения о результатах общественных обсуждений по проекту решения о предоставлении разрешения на отклонение от предельных параметров разрешенного строительства, реконструкции объектов капитального строительства от 06.06.2019, рекомендаций комиссии по подготовке проекта правил землепользования и застройки города Новосибирска о предоставлении и об отказе в предоставлении разрешений на отклонение от предельных параметров разрешенного строительства, реконструкции объектов капитального строительства от 07.06.2019, руководствуясь Уставом города Новосибирска, ПОСТАНОВЛЯЮ:

1. Предоставить Гасникову Д. А. разрешение на отклонение от предельных параметров разрешенного строительства, реконструкции объекта капитального строительства (на основании заявления в связи с тем, что конфигурация земельного участка является неблагоприятной для застройки, а также в целях соблюдения линии регулирования застройки) в части уменьшения минимального отступа от границ земельного участка, за пределами которого запрещено строительство зданий, строений, сооружений, с кадастровым номером 54:35:053520:45 площадью 0,0905 га, расположенного по адресу: Российская Федерация, Новосибирская область, город Новосибирск, пер. 13-й Бронный, [84] (зона застройки индивидуальными жилыми домами (Ж-6)), с 3 м до 2 м со стороны пер. 13-го Бронного.

2. Департаменту строительства и архитектуры мэрии города Новосибирска разместить постановление на официальном сайте города Новосибирска в информационно-телекоммуникационной сети «Интернет».

3. Департаменту информационной политики мэрии города Новосибирска обеспечить опубликование постановления.

4. Контроль за исполнением постановления возложить на заместителя мэра города Новосибирска - начальника департамента строительства и архитектуры мэрии города Новосибирска.

Мэр города Новосибирска

А. Е. Локоть

МЭРИЯ ГОРОДА НОВОСИБИРСКА

ПОСТАНОВЛЕНИЕ

От 01.07.2019

№ 2373

О предоставлении обществу с ограниченной ответственностью «Система» разрешения на отклонение от предельных параметров разрешенного строительства, реконструкции объекта капитального строительства

В соответствии со статьей 40 Градостроительного кодекса Российской Федерации, решением Совета депутатов города Новосибирска от 24.06.2009 № 1288 «О Правилах землепользования и застройки города Новосибирска», на основании заключения о результатах общественных обсуждений по проекту решения о предоставлении разрешения на отклонение от предельных параметров разрешенного строительства, реконструкции объектов капитального строительства от 10.06.2019, рекомендаций комиссии по подготовке проекта правил землепользования и застройки города Новосибирска о предоставлении и об отказе в предоставлении разрешений на отклонение от предельных параметров разрешенного строительства, реконструкции объектов капитального строительства от 07.06.2019, руководствуясь Уставом города Новосибирска, ПОСТАНОВЛЯЮ:

1. Предоставить обществу с ограниченной ответственностью «Система» разрешение на отклонение от предельных параметров разрешенного строительства, реконструкции объекта капитального строительства (на основании заявления в связи с тем, что наличие инженерных сетей является неблагоприятным для застройки) в части уменьшения минимального отступа от границ земельного участка, за пределами которого запрещено строительство зданий, строений, сооружений, с кадастровым номером 54:35:051905:3379 площадью 0,1179 га, расположенного по адресу: Российская Федерация, Новосибирская область, город Новосибирск, ул. Петухова (зона делового, общественного и коммерческого назначения (ОД-1), подзона делового, общественного и коммерческого назначения с объектами различной плотности жилой застройки (ОД-1.1)), с 3 м до 0 м с западной стороны.

2. Департаменту строительства и архитектуры мэрии города Новосибирска разместить постановление на официальном сайте города Новосибирска в информационно-телекоммуникационной сети «Интернет».

3. Департаменту информационной политики мэрии города Новосибирска обеспечить опубликование постановления.

4. Контроль за исполнением постановления возложить на заместителя мэра города Новосибирска - начальника департамента строительства и архитектуры мэрии города Новосибирска.

Мэр города Новосибирска

А. Е. Локоть

МЭРИЯ ГОРОДА НОВОСИБИРСКА

ПОСТАНОВЛЕНИЕ

От 01.07.2019

№ 2374

Об определении теплосетевой организации для содержания и обслуживания бесхозяйных объектов теплоснабжения в Ленинском районе города Новосибирска

В целях организации содержания и обслуживания бесхозяйных объектов теплоснабжения в Ленинском районе города Новосибирска, в соответствии с Федеральными законами от 06.10.2003 № 131-ФЗ «Об общих принципах организации местного самоуправления в Российской Федерации», от 27.07.2010 № 190-ФЗ «О теплоснабжении», постановлением мэрии города Новосибирска от 16.05.2011 № 4074 «Об утверждении Порядка выявления бесхозяйных недвижимых вещей на территории города Новосибирска и подготовки документов для приобретения права муниципальной собственности города Новосибирска на бесхозяйные недвижимые вещи», руководствуясь Уставом города Новосибирска, ПОСТАНОВЛЯЮ:

1. Определить акционерное общество «Сибирская энергетическая компания» теплосетевой организацией, осуществляющей содержание и обслуживание бесхозяйных объектов теплоснабжения в Ленинском районе города Новосибирска с характеристиками согласно приложению к настоящему постановлению (далее – объекты).

2. Департаменту земельных и имущественных отношений мэрии города Новосибирска осуществить мероприятия по признанию права муниципальной собственности города Новосибирска на объекты в порядке, установленном законодательством.

3. Департаменту информационной политики мэрии города Новосибирска обеспечить опубликование постановления.

4. Контроль за исполнением постановления возложить на начальника департамента энергетики, жилищного и коммунального хозяйства города, начальника департамента земельных и имущественных отношений мэрии города Новосибирска.

Мэр города Новосибирска

А. Е. Локоть

ХАРАКТЕРИСТИКИ
бесхозяйного объекта теплоснабжения в Ленинском районе города Новосибирска

№ п/п	Наименование	Местоположение	Характеристики	
			протяжен-ность, п. м	диаметр труб, мм
1	2	3	4	5
1	Теплотрасса от ТК-622 по ул. Блюхера до наружной стены жилого дома по ул. Блюхера, 61/1, в том числе:	Росейская Федерация, Новосибирская область, город Новосибирск, ул. Блюхера, 61/1	141	
1.1	Участок теплотрассы от ТК-622 по ул. Блюхера до ТК-622-2а по ул. Блюхера	Росейская Федерация, Новосибирская область, город Новосибирск, ул. Блюхера	3	2 Ду 100
1.2	Участок теплотрассы от ТК-622-2а по ул. Блюхера до ТК-622-2 по ул. Блюхера	Росейская Федерация, Новосибирская область, город Новосибирск, ул. Блюхера	58	3 Ду 100
1.3	Участок теплотрассы от ТК-622-2 по ул. Блюхера до ТК-622-4 по ул. Блюхера	Росейская Федерация, Новосибирская область, город Новосибирск, ул. Блюхера	50	3 Ду 100
1.4	Участок теплотрассы от ТК-622-4 по ул. Блюхера до наружной стены жилого дома по ул. Блюхера, 61/1	Росейская Федерация, Новосибирская область, город Новосибирск, ул. Блюхера, 61/1	30	2 Ду 80, Ду 100

1	2	3	4	5
2	Теплотрасса от теплопункта № 2 до ТК 5А-47 по ул. Котовского	Российская Федерация, Новосибирская область, город Новосибирск, ул. Котовского	32	2 Ду 500
3	Теплотрасса от ТК 5А-43 до наружной стены ТК 5А-41 по ул. Котовского	Российская Федерация, Новосибирская область, город Новосибирск, ул. Котовского	208	2 Ду 500
4	Теплотрасса от ТК-5а-29 до наружной стены здания ЦТП-л52/65 микрорайон Горский, (48)	Российская Федерация, Новосибирская область, город Новосибирск, микрорайон Горский, 48	25	2 Ду 250
5	Теплотрасса от ТК-97-16 до места врезки на жилой дом по ул. Титова, 78	Российская Федерация, Новосибирская область, город Новосибирск, ул. Титова, 78	95	2 Ду 50
6	Теплотрасса от ТК-97-14 до границы земельного участка жилого дома по ул. Титова, 65	Российская Федерация, Новосибирская область, город Новосибирск, ул. Титова, 65	28	2 Ду 32

МЭРИЯ ГОРОДА НОВОСИБИРСКА

ПОСТАНОВЛЕНИЕ

От 01.07.2019

№ 2375

О Положении о комиссии по проведению инвентаризации защитных сооружений гражданской обороны, находящихся в собственности города Новосибирска

В соответствии с Федеральными законами от 12.02.1998 № 28-ФЗ «О гражданской обороне», от 06.10.2003 № 131-ФЗ «Об общих принципах организации местного самоуправления в Российской Федерации», постановлением Правительства Российской Федерации от 29.11.1999 № 1309 «О Порядке создания убежищ и иных объектов гражданской обороны», постановлением мэрии города Новосибирска от 14.06.2016 № 2492 «О Порядке подготовки к ведению гражданской обороны в городе Новосибирске», распоряжением мэрии города Новосибирска от 26.03.2019 № 130-р «О проведении инвентаризации защитных сооружений гражданской обороны, находящихся в муниципальной собственности города Новосибирска», руководствуясь Уставом города Новосибирска, ПОСТАНОВЛЯЮ:

1. Утвердить Положение о комиссии по проведению инвентаризации защитных сооружений гражданской обороны, находящихся в собственности города Новосибирска (приложение).

2. Департаменту информационной политики мэрии города Новосибирска обеспечить опубликование постановления.

3. Контроль за исполнением постановления возложить на начальника департамента по чрезвычайным ситуациям и мобилизационной работе мэрии города Новосибирска.

Мэр города Новосибирска

А. Е. Локоть

ПОЛОЖЕНИЕ
о комиссии по проведению инвентаризации защитных сооружений
гражданской обороны, находящихся в собственности
города Новосибирска

1. Общие положения

1.1. Положение о комиссии по проведению инвентаризации защитных сооружений гражданской обороны, находящихся в собственности города Новосибирска (далее – Положение), разработано в соответствии с Федеральными законами от 12.02.1998 № 28-ФЗ «О гражданской обороне», от 06.10.2003 № 131-ФЗ «Об общих принципах организации местного самоуправления в Российской Федерации», постановлением Правительства Российской Федерации от 29.11.1999 № 1309 «О Порядке создания убежищ и иных объектов гражданской обороны», Уставом города Новосибирска, постановлением мэрии города Новосибирска от 14.06.2016 № 2492 «О Порядке подготовки к ведению гражданской обороны в городе Новосибирске», распоряжением мэрии города Новосибирска от 26.03.2019 № 130-р «О проведении инвентаризации защитных сооружений гражданской обороны, находящихся в муниципальной собственности города Новосибирска».

1.2. Положение определяет цель создания, основные задачи и функции, права и организацию деятельности комиссии по проведению инвентаризации защитных сооружений гражданской обороны, находящихся в собственности города Новосибирска (далее – комиссия).

1.3. Комиссия является постоянно действующим коллегиальным органом мэрии города Новосибирска, созданным в целях проведения инвентаризации защитных сооружений гражданской обороны, находящихся в собственности города Новосибирска.

1.4. Комиссия в своей деятельности руководствуется Конституцией Российской Федерации, федеральными конституционными законами, федеральными законами и иными нормативными правовыми актами Российской Федерации, законами и иными нормативными правовыми актами Новосибирской области, Уставом города Новосибирска, Положением, иными муниципальными правовыми актами города Новосибирска.

2. Основные задачи и функции комиссии

2.1. Обеспечение проведения инвентаризации защитных сооружений гражданской обороны, находящихся в собственности города Новосибирска, закрепленных

на праве хозяйственного ведения или оперативного управления за муниципальными унитарными предприятиями города Новосибирска и муниципальными учреждениями города Новосибирска, а также переданных им на обслуживание как имущество муниципальной казны (далее – защитные сооружения гражданской обороны).

2.2. Осуществление проверки фактического наличия, оценки готовности, основных технических характеристик защитных сооружений гражданской обороны.

2.3. Оценка готовности защитных сооружений гражданской обороны к использованию по назначению.

2.4. Определение мер, направленных на обеспечение сохранности и повышения эффективности использования защитных сооружений гражданской обороны.

2.5. Уточнение учетных сведений о защитных сооружениях гражданской обороны.

2.6. Осуществление проверки наличия документации защитных сооружений гражданской обороны в соответствии с пунктом 3.6 приказа Министерства Российской Федерации по делам гражданской обороны, чрезвычайным ситуациям и ликвидации последствий стихийных бедствий от 15.12.2002 № 583 «Об утверждении и введении в действие Правил эксплуатации защитных сооружений гражданской обороны».

2.7. Составление инвентаризационных документов в соответствии с законодательством.

2.8. Проверка актов инвентаризации, оценка содержания и использования по каждому защитному сооружению гражданской обороны.

2.9. Подготовка и утверждение перечней защитных сооружений гражданской обороны.

2.10. Подготовка предложений для принятия решений о дальнейшем использовании защитных сооружений гражданской обороны, не отвечающих требованиям, предъявляемым к защитным сооружениям гражданской обороны.

2.11. Подготовка материалов инвентаризации защитных сооружений гражданской обороны в электронной форме и направление их в комиссию по инвентаризации защитных сооружений гражданской обороны Новосибирской области.

3. Права комиссии

3.1. Запрашивать и получать от органов государственной власти, государственных органов, органов местного самоуправления, муниципальных органов, структурных подразделений мэрии города Новосибирска, организаций независимо от организационно-правовой формы, физических лиц документы и информацию, необходимые для реализации возложенных на комиссию задач и функций.

3.2. Приглашать и заслушивать на заседаниях комиссии представителей органов и организаций, физических лиц по вопросам, входящим в компетенцию комиссии.

3.3. Привлекать к работе комиссии организации и отдельных специалистов для

проведения экспертиз, совещаний, разработки документов в рамках деятельности комиссии.

3.4. Осуществлять иные права, необходимые для выполнения основных задач и функций, в соответствии с законодательством, муниципальными правовыми актами города Новосибирска.

4. Организация деятельности комиссии

4.1. Создание комиссии и утверждение ее состава осуществляется постановлением мэрии города Новосибирска.

4.2. В состав комиссии входят председатель, заместитель председателя, секретарь и иные члены комиссии.

4.3. Комиссию возглавляет председатель, в период отсутствия председателя его полномочия исполняет заместитель председателя комиссии.

4.4. Комиссия осуществляет свою деятельность в форме заседаний по мере необходимости.

4.5. Заседание комиссии считается правомочным, если на нем присутствует не менее одной трети от общего числа членов комиссии.

4.6. В случае невозможности участия в заседании отсутствующий член комиссии вправе направить председателю комиссии мнение по обсуждаемому вопросу в письменной форме. В таком случае его мнение учитывается при принятии решения и является обязательным приложением к протоколу заседания.

4.7. Решения комиссии принимаются путем открытого голосования большинством голосов членов комиссии, присутствующих на заседании комиссии. При равенстве голосов голос председательствующего является решающим.

4.8. По результатам заседания комиссии оформляется протокол, который подписывается председательствующим и секретарем комиссии. К протоколу заседания комиссии прилагаются материалы в соответствии с повесткой дня заседания комиссии.

4.9. Председатель комиссии:
осуществляет руководство и организацию деятельности комиссии;
утверждает повестку дня заседания комиссии;
председательствует на заседаниях комиссии;
определяет дату, время, место проведения заседания комиссии;
обеспечивает размещение информации о деятельности комиссии, повестке дня, дате и времени проведения заседаний комиссии на официальном сайте города Новосибирска в информационно-телекоммуникационной сети «Интернет»;
осуществляет иные полномочия в целях выполнения основных задач и функций комиссии.

4.10. Секретарь комиссии:
формирует материалы для рассмотрения на заседаниях комиссии и готовит повестку дня заседания комиссии для утверждения председателем;

информирует членов комиссии о дате, времени, месте и повестке дня очередного заседания;

ведет и оформляет протокол заседания комиссии;

готовит и выдает заинтересованным лицам выписки из протоколов заседаний комиссии;

осуществляет иные организационные функции, необходимые для обеспечения деятельности комиссии.

В случае отсутствия секретаря комиссии председательствующий определяет одного из членов комиссии для ведения протокола.

4.11. Организационно-техническое обеспечение деятельности комиссии осуществляет департамент по чрезвычайным ситуациям и мобилизационной работе мэрии города Новосибирска.

4.12. На заседаниях комиссии вправе присутствовать граждане (физические лица), представители организаций (юридических лиц), общественных объединений, государственных органов, органов местного самоуправления.

МЭРИЯ ГОРОДА НОВОСИБИРСКА

ПОСТАНОВЛЕНИЕ

От 01.07.2019

№ 2376

О внесении изменений в муниципальную программу «Создание условий для осуществления дорожной деятельности в отношении автомобильных дорог общего пользования местного значения в границах города Новосибирска и обеспечения безопасности дорожного движения на них» на 2016 – 2020 годы, утвержденную постановлением мэрии города Новосибирска от 31.12.2015 № 7502

В целях корректировки программных мероприятий и уточнения объема финансирования, в соответствии с Федеральным законом от 06.10.2003 № 131-ФЗ «Об общих принципах организации местного самоуправления в Российской Федерации», Положением об определении последовательности и порядка разработки документов стратегического планирования города Новосибирска и их содержания, принятым решением Совета депутатов города Новосибирска от 02.12.2015 № 90, Порядком принятия решений о разработке муниципальных программ города Новосибирска, их формирования и реализации, установленным постановлением мэрии города Новосибирска от 19.06.2014 № 5141, руководствуясь Уставом города Новосибирска, **ПОСТАНОВЛЯЮ:**

1. Внести в муниципальную программу «Создание условий для осуществления дорожной деятельности в отношении автомобильных дорог общего пользования местного значения в границах города Новосибирска и обеспечения безопасности дорожного движения на них» на 2016 – 2020 годы, утвержденную постановлением мэрии города Новосибирска от 31.12.2015 № 7502 (в редакции постановлений мэрии города Новосибирска от 21.03.2016 № 1030, от 08.08.2016 № 3576, от 30.12.2016 № 6163, от 29.12.2017 № 5844, от 02.07.2018 № 2378, от 26.09.2018 № 3507, от 29.12.2018 № 4776, от 29.03.2019 № 1135), следующие изменения:

1.1. В таблице раздела 1 «Паспорт муниципальной программы «Создание условий для осуществления дорожной деятельности в отношении автомобильных дорог общего пользования местного значения в границах города Новосибирска и обеспечения безопасности дорожного движения на них» на 2016 – 2020 годы»:

1.1.1. В строке «Целевые индикаторы Программы» цифры «454,922» заменить цифрами «4,922», цифры «2870853,67» заменить цифрами «2998308,67», цифры «19642,96» заменить цифрами «19643,00».

1.1.2. Строку «Объем финансирования Программы» изложить в редакции приложения 1 к настоящему постановлению.

1.2. Таблицу 1 раздела 3 «Цели, задачи, целевые индикаторы Программы» изложить в редакции приложения 2 к настоящему постановлению.

1.3. Раздел 4 «Перечень мероприятий Программы» изложить в редакции приложения 3 к настоящему постановлению.

1.4. Раздел 6 «Финансовое обеспечение Программы» изложить в редакции приложения 4 к настоящему постановлению.

2. Департаменту транспорта и дорожно-благоустроительного комплекса мэрии города Новосибирска разместить постановление на официальном сайте города Новосибирска в информационно-телекоммуникационной сети «Интернет».

3. Департаменту информационной политики мэрии города Новосибирска обеспечить опубликование постановления.

4. Контроль за исполнением постановления возложить на начальника департамента транспорта и дорожно-благоустроительного комплекса мэрии города Новосибирска.

Мэр города Новосибирска

А. Е. Локоть

Приложение 1
к постановлению мэрии
города Новосибирска
от 01.07.2019 № 2376

Объем финансирования Программы	Финансирование Программы осуществляется в объеме 24322483,69 тыс. рублей, в том числе: за счет средств федерального бюджета – 1891630,00 тыс. рублей; за счет средств областного бюджета Новосибирской области (далее – областной бюджет) – 6417529,18 тыс. рублей; за счет средств бюджета города Новосибирска (далее – бюджет города) – 15757078,92 тыс. рублей; за счет внебюджетных источников – 256245,59 тыс. рублей
--------------------------------	--

Таблица 1

№ п/п	Цель, задача	Целевой индикатор	Единица измерения	Значение целевого индикатора							Всего по Программе
				2015 год	Период реализации Программы по годам			2020			
1	2	3	4	5	6	7	8	9	10	11	
		1. Развитие дорожной деятельности в отношении автомобильных дорог									
1.1	Увеличение протяженности и повышение пропускной способности автомобильных дорог	Протяженность участков автомобильных дорог, введенных в эксплуатацию по результатам их строительства	км	1,5	–	–	0,463	4,459	–	4,922	
		Протяженность участков автомобильных дорог, введенных в эксплуатацию по результатам их реконструкции	км	–	0,6	–	–	1,623	2,428	4,651	

1	2	3	4	5	6	7	8	9	10	11
1.2	Повышение уровня содержания автомобильных дорог и улучшение их технического состояния	Площадь участков автомобильных дорог, в отношении которых проведены работы по ремонту	кв. м	1014217,18	1047812,30	702856,44	525049,93	440245,00	282345,00	2998308,67
		Доля участков автомобильных дорог со щебеночным покрытием, транспортно-эксплуатационные характеристики которых приведены в соответствии с требованиями технических регламентов	%	47,1	53,1	57,5	52,7	52,5	52,3	52,3
		Доля автомобильных дорог, уровень содержания которых соответствует требованиям технических регламентов	%	88	90	92	94	96	98	98
		Протяженность водонесущих сооружений по результатам их строительства и ремонта	м	1235,00	1938,40	4061,38	1501,60	6070,81	6070,81	19643,00
2. Обеспечение безопасности дорожного движения на автомобильных дорогах										
2.1	Поддержание безопасности дорожного движения	Уровень социального риска гибели в дорожно-транспортных происшествиях (число погибших на 100 тыс. населения)	человек	8,00	7,90	7,85	4,40	4,30	4,20	4,20

4. Перечень мероприятий Программы

№ п/п	Цель, задача, мероприятие	Показатель	Единица измерения	Период реализации Программы по годам					Всего по Программе	Исполнитель	Срок исполнения мероприятия, включая, приятия, годы
				2016	2017	2018	2019	2020			
1	2	3	4	5	6	7	8	9	10	11	12
1. Развитие дорожной деятельности в отношении автомобильных дорог											
1.1. Увеличение протяженности и повышение пропускной способности автомобильных дорог											
1.1.1	Строительство автомобильной дороги общего пользования по ул. Объединения в Зельцовском, Калининском районах (участок от ул. Лебедевского до ул. Фадеева)	Количество	км	-	-	-	0,883	-	0,883	ДТД/ВКС	2016 – 2019
		Стоимость единицы*	тыс. рублей	-	-	-	-	-	-	-	МКУ «УДС»
		Сумма затрат, в том числе:	тыс. рублей	108692,11	73600,00	172574,67	115937,84	-	470804,62		
		областной бюджет, в том числе:	тыс. рублей	98692,11	67600,00	150000,00	-	-	316292,11		
		кредиторская задолженность:	тыс. рублей	-	37417,19	81339,97	-	-	118757,16		
		бюджет города, в том числе:	тыс. рублей	10000,00	6000,00	22574,67	115937,84	-	154512,51		
		кредиторская задолженность:	тыс. рублей	-	-	18000,00	-	-	18000,00		

1	2	3	4	5	6	7	8	9	10	11	12
1.1.2	Строительство автомобильной дороги общего пользования по ул. Мясниковой в Калининском районе	Количество км Стоимость единицы* тыс. рублей Сумма затрат, в том числе: тыс. рублей бюджет города тыс. рублей кредиторская задолженность тыс. рублей	км тыс. рублей тыс. рублей тыс. рублей тыс. рублей	- - 1855,97 1855,97 -	- - - - -	- - 1673,78 1673,78 1673,78	- - - - -	- - - - -	- - 3529,75 3529,75 1673,78	ДТИ,ДБК, МКУ «УДС»	2016, 2018
1.1.3	Строительство автомобильной дороги общего пользования по ул. Порт-Артурской, ул. Спортивной в Ленинском районе	Количество км Стоимость единицы* тыс. рублей Сумма затрат, в том числе: тыс. рублей областной бюджет тыс. рублей бюджет города тыс. рублей кредиторская задолженность тыс. рублей	км тыс. рублей тыс. рублей тыс. рублей тыс. рублей тыс. рублей	- - 41444,00 40000,00 1444,00 -	- - 10000,00 - 10000,00 -	0,463 - 47066,99 - 47066,99 9949,26	- - 11865,23 - 11865,23 -	- - - - -	0,463 - 110376,22 40000,00 70376,22 9949,26	ДТИ,ДБК, МКУ «УДС»	2016 – 2019
1.1.4	Строительство автомобильной дороги общего пользования по ул. Тинтова в Ленинском районе (участок от ул. Битской до ул. Дукача)	Количество км Стоимость единицы* тыс. рублей Сумма затрат, в том числе: тыс. рублей областной бюджет тыс. рублей бюджет города тыс. рублей кредиторская задолженность тыс. рублей	км тыс. рублей тыс. рублей тыс. рублей тыс. рублей тыс. рублей	- - - - - -	- - 19,98 - 19,98 -	- - 53060,31 50000,00 3060,31 19,98	0,676 - 123699,61 - 123699,61 -	- - - - -	0,676 - 176779,90 50000,00 126779,90 19,98	ДТИ,ДБК, МКУ «УДС»	2017 – 2019

1	2	3	4	5	6	7	8	9	10	11	12
1.1.5	Строительство автомобильной дороги от железнодорожного переезда до земельного участка ООО «Дискус-Строй» по ул. Петухова в Кировском районе	Количество единиц* Стоимость единиц* Сумма затрат, в том числе: бюджет города кредиторская задолженность	км тыс. рублей тыс. рублей тыс. рублей тыс. рублей	- - 28,14 28,14 -	- - 28,14 28,14 -	- - 28,14 28,14 -	- - - - -	- - - - -	- - 56,28 56,28 28,14	ДТИДБК, МКУ «УДС»	2017, 2018
1.1.6	Реконструкция автомобильной дороги общего пользования по Мочинскому шоссе от ул. Жуковского до ул. Кедровой в Засельском районе, в том числе:	Количество единиц* Стоимость единиц* Сумма затрат, в том числе: областной бюджет, в том числе: кредиторская задолженность	км тыс. рублей тыс. рублей тыс. рублей тыс. рублей	0,60 - 169738,29 69738,29 27239,88	- - 20775,97 - -	- - 20775,97 - -	- - - - -	- - - - -	0,60 - 190514,26 69738,29 27239,88 120775,97	ДТИДБК, МКУ «УДС»	2016, 2017
1.1.6.1	Реконструкция автомобильной дороги общего пользования по Мочинскому шоссе от ул. Жуковского до ул. Кедровой в Засельском районе (участок от Дачного шоссе до ул. Кедровой)	Количество единиц* Стоимость единиц* Сумма затрат, в том числе: от ул. Жуковского до ул. Кедровой в Засельском районе (участок от Дачного шоссе до ул. Кедровой)	км тыс. рублей тыс. рублей тыс. рублей тыс. рублей	- - 82548,52 82548,52 82548,52	- - 20775,97 20775,97 20775,97	- - 20775,97 20775,97 20775,97	- - - - -	- - - - -	- - 103324,49 103324,49 103324,49	ДТИДБК, МКУ «УДС»	2016, 2017

1	2	3	4	5	6	7	8	9	10	11	12	
1.1.6.2	Реконструкция автомобильной дороги общего пользования по Мочищенскому шоссе от ул. Жуковского до ул. Кедровой в Засильевском районе (участок от ул. Жуковского до Дачного шоссе)	Количество	км	0,60	-	-	-	-	0,60	ДТН/ДБК, МКУ «УДС»	2016	
		Стоимость единицы*	тыс. рублей	-	-	-	-	-	-			-
		Сумма затрат, в том числе:	тыс. рублей	87189,77	-	-	-	-	-			87189,77
		областной бюджет, в том числе:	тыс. рублей	69738,29	-	-	-	-	-			69738,29
		кредиторская задолженность	тыс. рублей	27239,88	-	-	-	-	-			27239,88
		бюджет города, в том числе:	тыс. рублей	17451,48	-	-	-	-	-			17451,48
1.1.7	Строительство автомобильной дороги общего пользования по ул. Объединения в Калининском районе (участок от ул. Окружной до железнодорожного переезда по ул. Объединения)	Количество	км	-	-	-	-	-	-	ДТН/ДБК, МКУ «УДС»	2017, 2018	
		Стоимость единицы*	тыс. рублей	-	-	-	-	-	-			-
		Сумма затрат, в том числе:	тыс. рублей	-	27,41	-	-	-	-			27,41
		бюджет города	тыс. рублей	-	27,41	-	-	-	-			27,41
		областной бюджет	тыс. рублей	-	-	-	-	-	-			-
		кредиторская задолженность	тыс. рублей	9625,05	-	-	-	-	-			9625,05
1.1.8	Строительство автомобильной дороги от пляжа «Наutilus» вдоль территории многофункциональной деловой арены по ул. Немировича-Данченко с заездом на дамбу Октябрьского моста	Количество	км	-	-	-	2,25	-	2,25	ДТН/ДБК, МУП «УЗ-СПТС»	2019, 2020	
		Стоимость единицы*	тыс. рублей	-	-	-	-	-	-			-
		Сумма затрат, в том числе:	тыс. рублей	-	-	-	44081,00	-	-			151591,00
		областной бюджет	тыс. рублей	-	-	-	43640,00	-	-			150085,50
		бюджет города	тыс. рублей	-	-	-	441,00	-	-			1505,50
		кредиторская задолженность	тыс. рублей	9625,05	-	-	-	-	-			9625,05

1	2	3	4	5	6	7	8	9	10	11	12
1.1.9	Строительство автомобильной дороги от ул. Немировича-Данченко до территории многофункциональной ледовой арены	Количество единиц*	км	-	-	-	0,65	-	0,65	ДТН/ДБК, МУП «УЗ-СПТС»	2019, 2020
		Стоимость единиц*	тыс. рублей	-	-	-	-	-	-		
		Сумма затрат, в том числе:	тыс. рублей	-	-	-	125039,00	10000,00	135039,00		
		областной бюджет	тыс. рублей	-	-	-	123788,00	9901,00	133689,00		
		бюджет города	тыс. рублей	-	-	-	1251,00	99,00	1350,00		
1.1.10	Реконструкция площади имени профессора Лышнского с участками автомобильных дорог, прилегающих к площади (ул. Немировича-Данченко, про-спект Карла Маркса, ул. Блюхера, ул. Горская), для обеспечения транспортной доступности к многофункциональной ледовой арене по ул. Немировича-Данченко	Количество единиц*	км	-	-	-	1,623	-	1,623	ДТН/ДБК, МУП «УЗ-СПТС», МКУ «УДС»	2019, 2020
		Стоимость единиц*	тыс. рублей	-	-	-	-	-	-		
		Сумма затрат, в том числе:	тыс. рублей	-	-	-	550000,00	250000,10	800000,10		
		областной бюджет	тыс. рублей	-	-	-	544572,00	247524,80	792096,80		
		бюджет города	тыс. рублей	-	-	-	5428,00	2475,30	7903,30		

1	2	3	4	5	6	7	8	9	10	11	12
1.1.11	Строительство пешеходного перехода через дамбу Октябрьского моста для обеспечения транспортной доступности к многоквартирному функциональной территории в аренде по ул. Не-мировича-Данченко	Количество единиц*	п. м тыс. рублей	-	-	-	-	255,00	255,00	ДТИ/ДБК, МУП «УЗ-СПТС»	2020
		Стоимость единиц*	тыс. рублей	-	-	-	-	-	-		
		Сумма затрат, в том числе:	тыс. рублей	-	-	-	-	69999,80	69999,80		
		областной бюджет	тыс. рублей	-	-	-	-	69306,80	69306,80		
		бюджет города	тыс. рублей	-	-	-	-	693,00	693,00		
1.1.12	Реконструкция автомобильной дороги по дамбе Октябрьского моста и автомобильной дороги от площади имени профессора Лышнского до пляжа «Наutilus» для обеспечения транспортной доступности к многоквартирному функциональной территории в аренде по ул. Не-мировича-Данченко	Количество единиц*	км тыс. рублей	-	-	-	-	2.428	2.428	ДТИ/ДБК, МУП «УЗ-СПТС»	2020
		Стоимость единиц*	тыс. рублей	-	-	-	-	-	-		
		Сумма затрат, в том числе:	тыс. рублей	-	-	-	-	130110,10	130110,10		
		областной бюджет	тыс. рублей	-	-	-	-	128821,90	128821,90		
		бюджет города	тыс. рублей	-	-	-	-	1288,20	1288,20		
1.1.13	Строительство комплекса сооружений поверхностного водоотвода с территории, прилегающей к многоквартирному функциональной территории в аренде по ул. Не-мировича-Данченко	Количество единиц*	км тыс. рублей	-	-	-	1,70	-	1,70	ДТИ/ДБК, МУП «УЗ-СПТС»	2019, 2020
		Стоимость единиц*	тыс. рублей	-	-	-	-	-	-		
		Сумма затрат, в том числе:	тыс. рублей	-	-	-	329260,00	651450,00	980710,00		
		областной бюджет	тыс. рублей	-	-	-	326000,00	645000,00	971000,00		
		бюджет города	тыс. рублей	-	-	-	3260,00	6450,00	9710,00		

1	2	3	4	5	6	7	8	9	10	11	12
	Итого по подпункту 1.1:	Сумма затрат, в том числе:	тыс. рублей	321730,37	104451,50	274403,89	1299882,68	1219070,00	3219538,44		
		областной бюджет, в том числе:	тыс. рублей	208430,40	67600,00	200000,00	1038000,00	1207000,00	2721030,40		
		кредиторская задолженность	тыс. рублей	27239,88	37417,19	81339,97	-	-	145997,04		
		бюджет города, в том числе:	тыс. рублей	113299,97	36851,50	74403,89	261882,68	12070,00	498508,04		
		кредиторская задолженность	тыс. рублей	92173,57	20775,97	29671,16	-	-	142620,70		
1.2. Повышение уровня содержания автомобильных дорог и улучшение их технического состояния											
1.2.1	Улучшение дорожных условий на аварийно опасных участках, обеспечение соответствия дорожной сети транспортно-эксплуатационным показателям***	Сумма затрат, в том числе:	тыс. рублей	-	1037070,00	1046500,00	1015270,00	1011340,00	4110180,00	ДТ, ДВК, МКУ «УДС»	2017 – 2020
		федеральный бюджет	тыс. рублей	-	480520,00	451110,00	480000,00	480000,00	1891630,00		
		областной бюджет	тыс. рублей	-	320000,00	320000,00	320000,00	320000,00	1280000,00		
		бюджет города	тыс. рублей	-	236550,00	275390,00	215270,00	211340,00	938550,00		
1.2.2	Выполнение планово-предупредительного ремонта автомобильных дорог с усовершенствованным типом покрытия	Количество	кв. м	554426,40	253944,00	107279,00	129675,00	132075,00	1177399,40	ДТ, ДВК, МКУ «УДС»	2016 – 2020
		Стоимость единицы*	тыс. рублей	-	-	-	-	-	-		
		Сумма затрат, в том числе:	тыс. рублей	687912,28	145378,13	211825,61	127796,00	155971,20	1328883,22		
		областной бюджет, в том числе:	тыс. рублей	278466,86	94922,48	79502,00	19186,20	15971,20	488048,74		
		кредиторская задолженность	тыс. рублей	-	-	12833,50	-	-	12833,50		
		бюджет города, в том числе:	тыс. рублей	409445,42	50455,65	132323,61	108609,80	140000,00	840834,48		
		кредиторская задолженность	тыс. рублей	288058,01	22084,90	129584,61	-	-	439727,52		

1	2	3	4	5	6	7	8	9	10	11	12
1.2.3	Выполнение планирования-предупредительного ремонта автомобильных дорог со щебеночным покрытием	Количество	кв. м	191797,90	168814,00	189693,50	144170,00	64920,00	759395,40	ДТН/ДБК, МКУ «УДС»	2016 – 2020
Стоимость единицы*		тыс. рублей	–	–	–	–	–	–	–		
Сумма затрат, в том числе:		тыс. рублей	139016,30	98497,80	99697,78	100000,00	50000,00	487211,88	487211,88		
областной бюджет		тыс. рублей	97906,47	50000,00	49848,89	50000,00	–	247755,36	247755,36		
		бюджет города, в том числе:	тыс. рублей	41109,83	48497,80	49848,89	50000,00	50000,00	239456,52		
		кредиторская задолженность	тыс. рублей	35809,83	–	–	–	–	35809,83		
1.2.4	Выполнение ремонта тротуаров с усовершенствованным типом покрытия	Количество	кв. м	890,00	17027,90	33394,77	23845,00	22490,00	97647,67	ДТН/ДБК, МКУ «УДС»	2016 – 2020
Стоимость единицы*		тыс. рублей	–	–	–	–	–	–	–		
Сумма затрат, в том числе:		тыс. рублей	23563,43	31974,45	62210,53	50000,00	50000,00	217748,41	217748,41		
бюджет города, в том числе:		тыс. рублей	23563,43	31974,45	62210,53	50000,00	50000,00	217748,41	217748,41		
		кредиторская задолженность	тыс. рублей	21974,45	–	5180,80	–	–	27155,25		

1	2	3	4	5	6	7	8	9	10	11	12
1.2.5	Выполнение текущего ремонта автообильных дорог с усовершенствованным типом покрытия	Количество единиц*	кв. м	115825,00	79247,54	71410,66	44205,00	17960,00	328648,20	ДТпДБК, МКУ «УДС», МКУ «ДЭУ № 1», МКУ «ДЭУ № 3», МКУ «ДЭУ № 4», МКУ «ДЭУ № 5», МКУ «ДЭУ № 6», МКУ «ДЭУ Со-ветского района», ПО	2016 – 2020
		Стоимость единиц*	тыс. рублей	–	–	–	–	–	–		
		Сумма затрат, в том числе:	тыс. рублей	95917,03	64968,30	90642,49	30000,00	20000,00	301527,82		
		областной бюджет, в том числе:	тыс. рублей	27384,07	–	3869,90	–	–	31253,97		
		кредиторская задолженность	тыс. рублей	–	–	3869,90	–	–	3869,90		
		бюджет города, в том числе:	тыс. рублей	67532,96	64968,30	86772,59	30000,00	20000,00	269273,85		
		кредиторская задолженность	тыс. рублей	21376,73	13275,67	31837,56	–	–	66489,96		
		внебюджетные источники	тыс. рублей	1000,00	–	–	–	–	1000,00		
1.2.6	Устройство слоя износа покрытия автообильных дорог	Количество единиц*	кв. м	121043,00	88290,00	–	–	16600,00	225933,00	ДТпДБК, МКУ «УДС»	2016 – 2020
		Стоимость единиц*	тыс. рублей	–	–	–	–	–	–		
		Сумма затрат, в том числе:	тыс. рублей	40000,00	40000,00	17693,24	–	17600,00	115293,24		
		бюджет города, в том числе:	тыс. рублей	40000,00	40000,00	17693,24	–	17600,00	115293,24		
		кредиторская задолженность	тыс. рублей	24000,00	28204,38	17693,24	–	–	69897,62		

1	2	3	4	5	6	7	8	9	10	11	12
1.2.7	Устройство защитного слоя покрытия автомобильных дорог	Количество единиц*	кв. м тыс. рублей	63830,00	95533,00	123272,00	98350,00	28300,00	409285,00	ДТНДБК, МКУ «УДС»	2016 – 2020
		Стоимость единицы*	тыс. рублей	–	–	–	–	–	–		
		Сумма затрат, в том числе:	тыс. рублей	293 10,00	45384,57	12 1489,00	80000,00	30000,00	306183,57		
		областной бюджет, в том числе:	тыс. рублей	–	–	85984,80	–	–	85984,80		
		кредиторская задолженность	тыс. рублей	–	–	2653,30	–	–	2653,30		
		бюджет города, в том числе:	тыс. рублей	293 10,00	45384,57	35504,20	80000,00	30000,00	220198,77		
		кредиторская задолженность	тыс. рублей	179 10,00	25384,57	27096,70	–	–	70391,27		
1.2.8	Устранение трещин, заливка швов на покрытиях автомобильных дорог	Количество единиц*	п. м тыс. рублей	4597,10	13873,80	5595,52	18000,00	18000,00	60066,42	ДТНДБК, МКУ «ДЭУ № 1», МКУ «ДЭУ № 3», МКУ «ДЭУ № 4», МКУ «ДЭУ № 5», МКУ «ДЭУ № 6», МКУ «ДЭУ Со-ветского района»	2016 – 2020
		Стоимость единицы*	тыс. рублей	–	–	–	–	–	–		
		Сумма затрат, в том числе:	тыс. рублей	800,00	1445,56	763,89	800,00	800,00	4609,45		
		бюджет города, в том числе:	тыс. рублей	800,00	1445,56	763,89	800,00	800,00	4609,45		
		кредиторская задолженность	тыс. рублей	–	46,50	175,99	–	–	222,49		
1.2.9	Организация проектно-изыскательских работ, контроля качества дорожно-строительных работ	Количество**	–	–	–	–	–	–	–	ДТНДБК, МКУ «УДС»	2016 – 2020
		Стоимость единицы**	тыс. рублей	–	–	–	–	–	–		
		Сумма затрат, в том числе:	тыс. рублей	1984,53	10450,00	4181,86	5000,00	5000,00	26616,39		
		бюджет города, в том числе:	тыс. рублей	1984,53	10450,00	4181,86	5000,00	5000,00	26616,39		
		кредиторская задолженность	тыс. рублей	108,46	431,31	2061,03	–	–	2600,80		

1	2	3	4	5	6	7	8	9	10	11	12	
1.2.10	Текущее содержание автомобильных дорог	Количество**	-	-	-	-	-	-	-	Администрации районов, ДТДиВК, МКУ «ДЭУ № 1», МКУ «ДЭУ № 3», МКУ «ДЭУ № 4», МКУ «ДЭУ № 5», МКУ «ДЭУ № 6», МКУ «ДЭУ Советского района», МКУ «Горсвет», МКУ «Гор-мост», МКУ «УДС», МБУ «Ц-ОДЦ»	2016 – 2020	
		Стоимость единицы**	-	-	-	-	-	-	-			-
		Сумма затрат, в том числе:	тыс. рублей	1676283,11	2170570,45	2269088,56	2190307,21	1838623,04	10144872,37			
	областной бюджет	тыс. рублей	-	347408,20	502744,04	464577,00	-	-	1314729,24			
	бюджет города, в том числе:	тыс. рублей	1676283,11	1823162,25	1766344,52	1725730,21	1838623,04	1838623,04	8830143,13			
	кредиторская задолженность	тыс. рублей	290127,04	316571,74	271657,06	-	-	-	878355,84			
1.2.11	Содержание объектов благоустройства и озеленения	Количество**	-	-	-	-	-	-	-	Администрации районов, ДТДиВК, МКУ «Гор-зеленхоз», МКУ «Гор-фонтан», МКУ «ДЭУ № 3», МКУ «ДЭУ № 4», ДШИП	2016 – 2020	
		Стоимость единицы**	-	-	-	-	-	-	-			-
		Сумма затрат, в том числе:	тыс. рублей	228983,48	218274,30	229663,86	268577,84	240589,34	1186088,82			
		областной бюджет	тыс. рублей	-	1330,00	6230,37	10000,00	-	17560,37			
	бюджет города, в том числе:	тыс. рублей	228983,48	216944,30	223433,49	258577,84	240589,34	1168528,45				
	кредиторская задолженность	тыс. рублей	28563,93	9384,98	1314,61	-	-	-	39263,52			

1	2	3	4	5	6	7	8	9	10	11	12
1.2.12	Содержание оставшихся пунктов, в том числе:	Количество единиц Стоимость единицы Сумма затрат, в том числе:	единиц тыс. рублей	1422 5,34 7600,00	1463 5,08 7500,00	1483 5,59 8294,42	1503 4,99 7500,00	1523 4,92 7500,00	1523 — 38394,42	Администрации районов, ДТЦ/ДВК, МКУ «ДЭУ № 1», МКУ «ДЭУ № 3», МКУ «ДЭУ № 4», МКУ «ДЭУ № 5», МКУ «ДЭУ № 6», МКУ «ДЭУ Со-ветского района», МБУ «ГЦ-ОДД»	2016 – 2020
		бюджет города, в том числе:	в тыс. рублей	7600,00	7500,00	8294,42	7500,00	7500,00	38394,42		
		кредиторская задолженность	за- тыс. рублей	—	67,00	—	—	—	67,00		
1.2.12.1	Содержание и ремонт оставшихся павильонов	Количество Стоимость единицы Сумма затрат, в том числе:	единиц тыс. рублей	1422 0,70 1000,00	1463 0,64 1000,00	1483 0,71 1050,00	1503 0,67 1000,00	1523 0,66 1000,00	1523 — 5050,00	Администрации районов	2016 –2020
		бюджет города, в том числе:	в тыс. рублей	1000,00	1000,00	1050,00	1000,00	1000,00	5050,00		
		кредиторская задолженность	за- тыс. рублей	—	67,00	—	—	—	67,00		

1	2	3	4	5	6	7	8	9	10	11	12
1.2.12.2	Установка и благоустройство осветительных павильонов	Количество	единиц	41	20	30	20	20	131	ДТН/ДВК, МКУ «ДЭУ № 1», МКУ «ДЭУ № 3», МКУ «ДЭУ № 4», МКУ «ДЭУ № 5», МКУ «ДЭУ № 6», МКУ «ДЭУ Со-ветского района», МБУ «ГЦ-ОДД»	2016 – 2020
		Стоимость единицы	тыс. рублей	146,34	300,00	234,02	300,00	300,00	–		
		Сумма затрат, в том числе:	тыс. рублей	6000,00	6000,00	7020,57	6000,00	6000,00	31020,57		
		бюджет города	тыс. рублей	6000,00	6000,00	7020,57	6000,00	6000,00	31020,57		
1.2.12.3	Установка информационных указателей и знаков (5.16, 5.17) на осветительных пунктах	Количество	единиц	143	100	100	100	100	543	ДТН/ДВК, МБУ «ГЦ-ОДД»	2016 – 2020
		Стоимость единицы	тыс. рублей	4,19	5,00	5,00	5,00	5,00	–		
		Сумма затрат, в том числе:	тыс. рублей	600,00	500,00	223,85	500,00	500,00	2323,85		
		бюджет города	тыс. рублей	600,00	500,00	223,85	500,00	500,00	2323,85		

1	2	3	4	5	6	7	8	9	10	11	12
1.2.13	Техническое обслуживание и ремонт глобальной навигационной спутниковой системы ГЛОНАСС	Количество единиц Стоимость единицы Сумма затрат, в том числе:	единиц тыс. рублей тыс. рублей	642 3,22 3158,02	589 4,38 3500,00	588 3,31 2993,87	909 5,50 5000,00	909 5,50 5000,00	909 – 19651,89	ДТИ/ДБК, МКУ «ДЭУ № 1», МКУ «ДЭУ № 3», МКУ «ДЭУ № 4», МКУ «ДЭУ № 5», МКУ «ДЭУ № 6», МКУ «ДЭУ Со-ветского района», МКУ «Горвет», МКУ «Гор-мост», МКУ «Горзелен-хоз»	2016 – 2020
1.2.14	Приобретение специализированной техники	Количество единицы Стоимость единицы Сумма затрат, в том числе: бюджет города, в том числе: кредиторская задолженность	единиц тыс. рублей тыс. рублей	– – 1088,47	17 5302,37 918,60	17 5698,35 1049,83	27 3251,85 –	17 2352,94 –	78 – 399459,99	ДТИ/ДБК, МКУ «ДЭУ № 1», МКУ «ДЭУ № 3», МКУ «ДЭУ № 4», МКУ «ДЭУ № 5», МКУ «ДЭУ Со-ветского района», МКУ «Горвет», МКУ «Гор-мост», МКУ «Горзелен-хоз»	2016 – 2020
				49570,61 49570,61 49570,61	125000,00 125000,00 34859,62	97089,38 97089,38 217,50	87800,00 87800,00 –	40000,00 40000,00 –	399459,99 399459,99 84647,73		

1	2	3	4	5	6	7	8	9	10	11	12
1.2.15	Приобретение материально-технических ресурсов (горюче-смазочных материалов)	Количество Стоимость Сумма затрат, в том числе:	тонн тыс. рублей тыс. рублей	1146,00 27,06 37282,49	607,20 28,91 31400,00	737,47 42,58 31400,00	412,10 76,20 31400,00	412,10 76,20 31400,00	3314,87 – 162882,49	ДТИ/ДБК, МКУ «ДЭУ № 1», МКУ «ДЭУ № 3», МКУ «ДЭУ № 4», МКУ «ДЭУ № 5», МКУ «ДЭУ № 6», МКУ «ДЭУ Со-ветского района», МКУ «Горевет», МКУ «Гор-мост», МКУ «Горзелен-хоз»	2016 – 2020
		бюджет города, в том числе:	тыс. рублей	37282,49	31400,00	31400,00	31400,00	31400,00	162882,49		
		кредиторская задолженность	тыс. рублей	6269,63	13843,94	–	–	–	20113,57		
1.2.16	Осуществление выплат стимулирующего характера работникам муниципальных учреждений города Новосибирска в сфере дорожно-благоустроительного комплекса	Количество Стоимость Сумма затрат, в том числе: бюджет города, в том числе: кредиторская задолженность	человек тыс. рублей тыс. рублей тыс. рублей	1478 38,50 57493,75 57493,75 592,48	1189 48,02 58917,61 58917,61 1815,90	1299 39,35 52841,90 52841,90 1729,77	1034 58,03 60000,00 60000,00 –	1034 58,03 60000,00 60000,00 –	6034 – 289253,26 289253,26 4138,15	ДТИ/ДБК, МКУ «ДЭУ № 1», МКУ «ДЭУ № 3», МКУ «ДЭУ № 4», МКУ «ДЭУ № 5», МКУ «ДЭУ Со-ветского района», МКУ «Горевет», МКУ «Гор-мост», МКУ «Горзелен-хоз»	2016 – 2020

1	2	3	4	5	6	7	8	9	10	11	12
1.2.17	Возмещение расходов на оплату стоимости найма (полнайма) жилых помещений работникам муниципальных учреждений города Новосибирска в сфере дорожно-благоустроительного комплекса	Количество Стоимость единицы Сумма затрат, в том числе: бюджет города кредиторская задолженность	человек тыс. рублей тыс. рублей тыс. рублей	41 48,01 1968,56 1968,56 –	44 49,77 2359,23 2359,23 169,29	11 115,59 1289,47 1289,47 17,93	42 119,05 5000,00 5000,00 –	42 119,05 5000,00 5000,00 –	180 – 15617,26 15617,26 187,22	ДТп/ДВК, МКУ «ДЭУ № 1», МКУ «ДЭУ № 3», МКУ «ДЭУ № 4», МКУ «ДЭУ № 5», МКУ «ДЭУ № 6», МКУ «ДЭУ Со-ветского района», МКУ «Горсвет», МКУ «Гор-мост», МКУ «Горзелен-хоз»	2016 – 2020
1.2.18	Строительство, ремонт и содержание водопроводных сооружений	Количество Стоимость единицы Сумма затрат, в том числе: бюджет города, в том числе: кредиторская задолженность	м тыс. рублей тыс. рублей тыс. рублей	1282,40 3,74 7616,02 7616,02 2813,15	4061,38 1,77 10105,83 10105,83 2925,69	1501,56 15,37 23082,19 23082,19 –	6070,81 3,38 20500,00 20500,00 –	6070,81 3,38 20500,00 20500,00 –	18986,96 – 81804,04 81804,04 5738,84	ДТп/ДВК, МКУ «Гор-мост», МКУ «УДС», МУП «УЗ-СПТС»	2016 – 2020

1	2	3	4	5	6	7	8	9	10	11	12
1.2.19	Строительство дренажной канализации по ул. Ставропольской в Дзержинском районе	Количество Стоимость единицы Сумма затрат, в том числе:	м тыс. рублей тыс. рублей	180,00 8,22 1480,41	– – 1378,41	– – –	– – –	– – –	180,00 – 2858,82	ДТн/ДВК, МКУ «Гор-мост»	2016, 2017
		бюджет города, в том числе:	тыс. рублей	1480,41	1378,41	–	–	–	2858,82		
		кредиторская задолженность	тыс. рублей	–	1378,41	–	–	–	1378,41		
1.2.20	Автомобильная дорога общего пользования по ул. Республиканской в Дзержинском районе (участок от ул. Кропоткина до ул. Авиастроителей). 1 этап. Ливневая канализация	Количество Стоимость единицы Сумма затрат, в том числе:	м тыс. рублей тыс. рублей	306,00 24,88 7612,82	– – 4034,30	– – –	– – –	– – –	306,00 – 11647,12	ДТн/ДВК, МКУ «УДС»	2016, 2017
		бюджет города, в том числе:	тыс. рублей	7612,82	4034,30	–	–	–	11647,12		
		кредиторская задолженность	тыс. рублей	–	4034,30	–	–	–	4034,30		
1.2.21	Строительство ливневой канализации по ул. Герцена, 6, в Кировском районе	Количество Стоимость единицы Сумма затрат, в том числе:	м тыс. рублей тыс. рублей	170,00 12,51 2127,70	– – 1933,70	– – –	– – –	– – –	170,00 – 4061,40	ДТн/ДВК, МКУ «Гор-мост»	2016, 2017
		бюджет города, в том числе:	тыс. рублей	2127,70	1933,70	–	–	–	4061,40		
		кредиторская задолженность	тыс. рублей	–	1933,70	–	–	–	1933,70		

1	2	3	4	5	6	7	8	9	10	11	12
1.2.22	Строительство и эксплуатация снегоплавильной станции по ул. Шинской в Ленинском районе	Количество	единиц	1	-	-	-	-	1	ДТИ/ДБК, ПО****	2016 – 2020
		Стоимость единицы	тыс. рублей	246245,59	-	-	-	-	-		
		Сумма затрат, в том числе:	тыс. рублей	256245,59	75176,00	32309,88	57580,00	59404,00	480715,47		
		бюджет города	тыс. рублей	10000,00	75176,00	32309,88	57580,00	59404,00	234469,88		
		внебюджетные источники	тыс. рублей	246245,59	-	-	-	-	246245,59		
1.2.23	Строительство капремонта по ул. Толстого в Октябрьском районе	Количество	м	-	-	-	-	-	-	ДТИ/ДБК, МКУ «Гор-мост»	2016
		Стоимость единицы	тыс. рублей	-	-	-	-	-	-		
		Сумма затрат, в том числе:	тыс. рублей	185,90	-	-	-	-	185,90		
		бюджет города	тыс. рублей	185,90	-	-	-	-	185,90		
1.2.24	Капитальный ремонт, содержание, поддержание мостов, путепроводов и пешеходных переходов	Количество	единиц	-	-	11	5	-	16	ДТИ/ДБК, МКУ «Гор-мост»	2018, 2019
		Стоимость единицы	тыс. рублей	-	-	1344,82	400,00	-	-		
		Сумма затрат, в том числе:	тыс. рублей	-	-	14793,03	2000,00	-	16793,03		
		областной бюджет	тыс. рублей	-	-	13806,82	-	-	13806,82		
		бюджет города	тыс. рублей	-	-	986,21	2000,00	-	2986,21		

1	2	3	4	5	6	7	8	9	10	11	12
1.2.25	Строительство водосборных канализационных камер ВСК-4 и ВКС-5 с проходными каналами на участке главного водосточного коллектора р. Ельдовка-1	Количество** Стоимость единицы** Сумма затрат, в том числе: бюджет города	м тыс. рублей тыс. рублей тыс. рублей	- - - -	- - - -	- - - -	- - 61500,00 61500,00	- - - -	- - 61500,00 61500,00	ДТн/ДВК, МУП «УЗ-СПТС»	2019
	Итого по подпункту 1.2:	Сумма затрат, в том числе: федеральный бюджет областной бюджет кредиторская задолженность	тыс. рублей тыс. рублей тыс. рублей тыс. рублей	3356112,03 - 403757,40 -	4185318,64 480520,00 813660,68 -	4417850,95 451110,00 1061986,81 19356,70	4206031,06 480000,00 863763,20 -	3648727,58 480000,00 335971,20 -	19814040,26 1891630,00 3479139,29 19356,70		
		бюджет города, в том числе: кредиторская задолженность внебюджетные источники	тыс. рублей тыс. рублей тыс. рублей	2705109,04 788262,79 247245,59	2891137,96 477330,50 -	2904754,14 489790,30 -	2862267,86 -	2832756,38 -	14196025,38 1755383,59 247245,59		

1	2	3	4	5	6	7	8	9	10	11	12
	Итого по пункту 1:	Сумма затрат, в том числе:	тыс. рублей	3677842,40	4289770,14	4692254,84	5505913,74	4867797,58	23033578,70		
		федеральный бюджет	тыс. рублей	–	480520,00	451110,00	480000,00	480000,00	1891630,00		
		областной бюджет, в том числе:	тыс. рублей	612187,80	881260,68	1261986,81	1901763,20	1542971,20	6200169,69		
		кредиторская задолженность	тыс. рублей	27239,88	37417,19	100696,67	–	–	165353,74		
		бюджет города, в том числе:	тыс. рублей	2818409,01	2927989,46	2979158,03	3124150,54	2844826,38	14694533,42		
		кредиторская задолженность	тыс. рублей	880436,36	498106,47	518512,20	–	–	1897055,03		
		внебюджетные источники	тыс. рублей	247245,59	–	–	–	–	247245,59		

2. Обеспечение безопасности дорожного движения на автомобильных дорогах

2.1. Поддержание бесперебойного движения транспортных средств по автомобильным дорогам и безопасных условий такого движения											
2.1.1	Обустройство остро- ровков безопас- ности, выходов на пешеходные переходы, искусст- венных дорожных неровностей	Количество едини- цы	Стоимость единиц	20	6	16	21	21	84	ДТИ/ДБК, МКУ «ДЭУ № 1», МКУ «ДЭУ № 3», МКУ «ДЭУ № 4», МКУ «ДЭУ № 5», МКУ «ДЭУ № 6», МКУ «ДЭУ Со- ветского района»	2016 – 2020
		тыс. рублей	тыс. рублей	48,57	24,81	58,84	47,62	47,62	–		
		тыс. рублей	тыс. рублей	985,00	985,00	963,44	1000,00	1000,00	4933,44		
		тыс. рублей	тыс. рублей	985,00	985,00	963,44	1000,00	1000,00	4933,44		
		тыс. рублей	тыс. рублей	13,50	836,14	21,93	–	–	871,57		

1	2	3	4	5	6	7	8	9	10	11	12
2.1.2	Установка пешеходных ограждений для пешеходов, барьерных ограждений	Количество	м	14704	8534	1476	5000	5000	34714	ДТДиВК, МКУ «УДС», ПО, МБУ «ГПОУД», «ДЭУ № 1», МКУ «ДЭУ № 3», МКУ «ДЭУ № 4», МКУ «ДЭУ № 5», МКУ «ДЭУ № 6», МКУ «ДЭУ Советского района»	2016 – 2020
		Стоимость единицы	тыс. рублей	1,64	1,91	2,03	2,00	2,00	–		
		Сумма затрат, в том числе:	тыс. рублей	24719,30	17926,81	9132,71	10000,00	10000,00	71778,82		
		областной бюджет	тыс. рублей	12378,50	–	–	–	–	12378,50		
		бюджет города, в том числе:	тыс. рублей	8640,80	17926,81	9132,71	10000,00	10000,00	55700,32		
		кредиторская задолженность	тыс. рублей	542,05	1664,84	6132,71	–	–	8339,60		
2.1.3	Нанесение дорожной разметки термопластиком	Количество	км	46,97	–	–	–	4,08	51,05	ДТДиВК, МКУ «УДС», МКУ «Горевет», МБУ «ГЦ-ОДД»	2016, 2020
		Стоимость единицы	тыс. рублей	448,24	–	–	–	1223,49	–		
		Сумма затрат, в том числе:	тыс. рублей	21053,96	–	–	–	5000,00	26053,96		
		областной бюджет	тыс. рублей	20000,00	–	–	–	–	20000,00		
		бюджет города	тыс. рублей	1053,96	–	–	–	5000,00	6053,96		
		Коллективные источники	тыс. рублей	–	–	–	–	–	–		
2.1.4	Нанесение разметки на пешеходных переходах холодным пластиком	Количество	км	2,17	13,83	6,38	34,56	34,56	91,5	ДТДиВК, МКУ «УДС», МКУ «Горевет», МБУ «ГЦ-ОДД»	2016 – 2020
		Стоимость единицы	тыс. рублей	1152,07	289,23	721,57	289,35	144,68	–		
		Сумма затрат, в том числе:	тыс. рублей	2500,00	4000,00	4600,00	10000,00	5000,00	26100,00		
		бюджет города	тыс. рублей	2500,00	4000,00	4600,00	10000,00	5000,00	26100,00		

1	2	3	4	5	6	7	8	9	10	11	12
2.1.5	Нанесение линий горизонтальной дорожной разметки краской	Количество Стоимость единицы Сумма затрат, в том числе:	км тыс. рублей тыс. рублей	1641,35 11,39 18703,45	3028,98 5,50 23731,11	1075,96 5,51 14569,15	1463,65 10,88 15924,50	1463,65 10,88 15924,50	8673,59 – 88852,71	ДТДиВК, МКУ «Горсвет», МКУ «ДЭУ № 1», МКУ «ДЭУ № 3», МКУ «ДЭУ № 4», МКУ «ДЭУ № 5», МКУ «ДЭУ № 6», МКУ «ДЭУ Со-ветского района», МБУ «Ц-ОДД»	2016 – 2020
		бюджет города, в том числе:	тыс. рублей	18703,45	23731,11	14569,15	15924,50	15924,50	88852,71		
		кредиторская задолженность	тыс. рублей	–	7066,36	8644,73	–	–	15711,09		
2.1.6	Установка свето-развращающих элементов (катафалок совместно с разметкой 1.3 для обозначения границы между встречными потоками и пешеходных переходов с разметкой 1.14.1 для обозначения пешеходного перехода	Количество Стоимость единицы Сумма затрат, в том числе: бюджет города	единиц тыс. рублей тыс. рублей тыс. рублей	360 0,12 45,00 45,00	360 0,12 45,00 45,00	360 0,12 45,00 45,00	360 0,12 45,00 45,00	360 0,12 45,00 45,00	1800 – 225,00 225,00	ДТДиВК, МКУ «Горсвет», МБУ «Ц-ОДД»	2016 – 2020

1	2	3	4	5	6	7	8	9	10	11	12
2.1.7	Обозначение оставшихся пунктов разметкой	Количество единиц	единиц	20	21	20	26	26	113	ДТН/ДБК, МКУ «Горсвет», МБУ «ГЦ-ОДД»	2016 – 2020
		Стоимость единицы	тыс. рублей	4,80	4,57	4,80	3,69	3,69	–		
		Сумма затрат, в том числе:	тыс. рублей	тыс. рублей	96,00	96,00	96,00	96,00	96,00		
		бюджет города	тыс. рублей	96,00	96,00	96,00	96,00	96,00	480,00		
2.1.8	Строительство светофорных объектов типа П.1	Количество единиц	единиц	2	4	5	5	5	21	ДТН/ДБК, МКУ «Горсвет», МБУ «ГЦ-ОДД»	2016 – 2020
		Стоимость единицы	тыс. рублей	1019,60	1365,20	1318,75	1460,00	1460,00	–		
		Сумма затрат, в том числе:	тыс. рублей	5845,91	7500,00	6593,75	7300,00	7300,00	34539,66		
		областной бюджет	тыс. рублей	–	–	1300,00	1300,00	1300,00	3900,00		
		бюджет города, в том числе:	тыс. рублей	5845,91	7500,00	5293,75	6000,00	6000,00	30639,66		
		кредиторская задолженность	тыс. рублей	3806,70	2039,19	–	–	–	5845,89		
2.1.9	Строительство светофорных объектов типа П.7 в районе учебных заведений со знаками 5.19.1(2)	Количество единиц	единиц	15	32	20	15	15	97	ДТН/ДБК, МКУ «Горсвет», МБУ «ГЦ-ОДД»	2016 – 2020
		Стоимость единицы	тыс. рублей	400,00	406,25	397,89	400,00	400,00	–		
		Сумма затрат, в том числе:	тыс. рублей	6000,00	13000,00	7957,87	6000,00	6000,00	38957,87		
		бюджет города	тыс. рублей	6000,00	13000,00	7957,87	6000,00	6000,00	38957,87		

1	2	3	4	5	6	7	8	9	10	11	12	
2.1.10	Текущие содержащие светофорных объектов	Количество единиц	единиц	383	388	401	401	401	401	ДТН/ДБК, МКУ «Горсвет», МБУ «ГЦ-ОДД»	2016 – 2020	
		Стоимость единицы	тыс. рублей	96,17	161,07	124,77	236,91	236,91	–			–
		Сумма затрат, в том числе:	тыс. рублей	41700,00	62494,60	51306,48	95000,00	95000,00	345501,08			–
		областной бюджет	тыс. рублей	14900,00	36494,60	25292,68	50000,00	50000,00	176687,28			–
2.1.11	Установка (замена) дорожных знаков	бюджет города, в том числе:	тыс. рублей	26800,00	26000,00	26013,80	45000,00	45000,00	168813,80	ДТН/ДБК, МКУ «Горсвет», МБУ «ГЦ-ОДД»	2016 – 2020	
		кредиторская задолженность	тыс. рублей	4865,40	–	1274,20	–	–	6139,60			–
		Количество единиц	единиц	8000	6490	4541	8000	8000	35031			–
		Стоимость единицы	тыс. рублей	1,05	1,27	0,87	1,25	1,25	–			–
2.1.12	Освещение улиц в темное время суток	Сумма затрат, в том числе:	тыс. рублей	9716,70	10000,00	5000,00	10000,00	10000,00	44716,70	ДТН/ДБК, МКУ «Горсвет», МБУ «ГЦ-ОДД»	2016 – 2020	
		бюджет города, в том числе:	тыс. рублей	9716,70	10000,00	5000,00	10000,00	10000,00	44716,70			–
		кредиторская задолженность	тыс. рублей	1331,40	1747,83	1036,31	–	–	4115,54			–
		Количество улиц	улиц	1300	1300	1300	1300	1300	1300			1300
2.1.12	Освещение улиц в темное время суток	Стоимость единицы	тыс. рублей	30,76	36,92	14,42	100,00	100,00	–	ДТН/ДБК, МКУ «Горсвет», МБУ «ГЦ-ОДД»	2016 – 2020	
		Сумма затрат, в том числе:	тыс. рублей	40000,00	48000,00	18748,38	130000,00	130000,00	366748,38			–
		бюджет города	тыс. рублей	40000,00	48000,00	18748,38	130000,00	130000,00	366748,38			–
		бюджет города	тыс. рублей	40000,00	48000,00	18748,38	130000,00	130000,00	366748,38			–

1	2	3	4	5	6	7	8	9	10	11	12
2.1.13	Установка кон- сольных опор над проезжей частью с дорожными знаками 5.19.1(2) «Пешеходный пе- реход»	Количество единиц	единиц	85	85	34	155	155	514	ДТн/ДБК, МКУ «Горсвет», МБУ «ТЦ- ОЦД», ПО	2016 – 2020
Стоимость едини- цы		тыс. рублей	тыс. рублей	87,12	95,63	70,40	58,06	58,06	–		
Сумма затрат, в том числе:		тыс. рублей	тыс. рублей	7753,27	9348,00	6193,71	9000,00	9000,00	41294,98		
областной бюджет		тыс. рублей	тыс. рублей	2000,00	–	2393,71	–	–	4393,71		
		бюджет города, в том числе:	тыс. рублей	тыс. рублей	тыс. рублей	тыс. рублей	тыс. рублей	тыс. рублей	тыс. рублей		
		кредиторская за- долженность	тыс. рублей	тыс. рублей	тыс. рублей	тыс. рублей	тыс. рублей	тыс. рублей	тыс. рублей		
		внебюджетные ис- точники	тыс. рублей	тыс. рублей	тыс. рублей	тыс. рублей	тыс. рублей	тыс. рублей	тыс. рублей		
2.1.14	И н в е н т а р и з а - ция технических средств органи- зации дорожного движения и разра- ботка проектов ор- ганизации дорож- ного движения	Протяженность пе- рекрестков	км	–	–	–	–	–	–	ДТн/ДБК, МКУ «УДС»	2016
Стоимость едини- цы		тыс. рублей	тыс. рублей	–	–	–	–	–	–		
Сумма затрат, в том числе:		тыс. рублей	тыс. рублей	976,31	–	–	–	–	976,31		
бюджет города, в том числе:		тыс. рублей	тыс. рублей	976,31	–	–	–	–	976,31		
		кредиторская за- долженность	тыс. рублей	тыс. рублей	тыс. рублей	тыс. рублей	тыс. рублей	тыс. рублей	тыс. рублей		
			тыс. рублей	тыс. рублей	тыс. рублей	тыс. рублей	тыс. рублей	тыс. рублей	тыс. рублей		

1	2	3	4	5	6	7	8	9	10	11	12
2.1.15	Осуществление контроля за весовыми параметрами транспортных средств	Количество	мобильных пунктов	2	2	2	2	2	2	ДТДиВК, МКУ «УДС», МБУ «ПЮДД»	2016 – 2020
		Стоимость единицы	тыс. рублей	995,64	1060,29	984,37	750,00	750,00	–		
		Сумма затрат, в том числе:	тыс. рублей	3123,69	2999,82	1968,74	1500,00	1500,00	11092,25		
		бюджет города, в том числе:	тыс. рублей	3123,69	2999,82	1968,74	1500,00	1500,00	11092,25		
		кредиторская задолженность	тыс. рублей	1132,40	879,23	1419,89	–	–	3431,52		
2.1.16	Обустройство, эксплуатация и содержание городского парковочного пространства	Количество	машинно-мест	1098	1098	943	1098	1098	1098	ДТДиВК, МБУ «ГЦ-ОДД»	2016 – 2020
		Стоимость единицы	тыс. рублей	26,85	27,57	44,28	39,04	38,50	–		
		Сумма затрат, в том числе:	тыс. рублей	29490,00	30270,00	41753,83	42870,00	42270,00	186653,83		
		бюджет города	тыс. рублей	29490,00	30270,00	41753,83	42870,00	42270,00	186653,83		
		Сумма затрат, в том числе:	тыс. рублей	212708,59	230396,34	168929,06	338735,50	338135,50	1288904,99		
	Итого по подпункту 2.1:	областной бюджет	тыс. рублей	49278,50	36494,60	28986,39	51300,00	51300,00	217359,49		
		бюджет города, в том числе:	тыс. рублей	154430,09	193901,74	139942,67	287435,50	286835,50	1062545,50		
		кредиторская задолженность	тыс. рублей	13015,76	15453,46	22329,77	–	–	50798,99		
		внебюджетные источники	тыс. рублей	9000,00	–	–	–	–	9000,00		

1	2	3	4	5	6	7	8	9	10	11	12
	Итого по пункту 2:	Сумма затрат, в том числе:	тыс. рублей	212708,59	230396,34	168929,06	338735,50	338135,50	1288904,99		
		областной бюджет	тыс. рублей	49278,50	36494,60	28986,39	51300,00	51300,00	217359,49		
		бюджет города, в том числе:	тыс. рублей	154430,09	193901,74	139942,67	287435,50	286835,50	1062545,50		
		кредиторская задолженность	тыс. рублей	13015,76	15453,46	22329,77	—	—	50798,99		
		внебюджетные источники	тыс. рублей	9000,00	—	—	—	—	9000,00		
	Итого по Програм- ме:	Сумма затрат, в том числе:	тыс. рублей	389050,99	4520166,48	4861183,90	5844649,24	5205933,08	24322483,69		
		федеральный бюджет	тыс. рублей	—	480520,00	451110,00	480000,00	480000,00	1891630,00		
		областной бюджет	тыс. рублей	661466,30	917755,28	1290973,20	1953063,20	1594271,20	6417529,18		
		бюджет города	тыс. рублей	2972839,10	3121891,20	3119100,70	3411586,04	3131661,88	15757078,92		
		внебюджетные источники	тыс. рублей	256245,59	—	—	—	—	256245,59		

Примечания:

1. Итоговые суммы затрат могут иметь расхождение за счет округления средней стоимости единицы.

2. * – стоимость определяется проектно-сметной документацией;

** – количество и стоимость единицы определяется ежегодно в соответствии со сметой расходов и индивидуальными планами работ;

*** – реализация мероприятий приоритетного проекта «Безопасные и качественные дороги» в рамках государственной программы Новосибирской области «Развитие автомобильных дорог регионального, межмуниципального и местного значения в Новосибирской области» в 2015 – 2022 годах;

**** – определяются в соответствии с законодательством Российской Федерации о концессионных соглашениях.

6. Финансовое обеспечение Программы

№ п/п	Источник финансирования	Объем финансирования, тыс. рублей							Всего по Программе
		Период реализации Программы по годам							
		2016	2017	2018	2019	2020	7	8	
1	2	3	4	5	6	7	8		
1	Федеральный бюджет	–	480520,00	451110,00	480000,00	480000,00	480000,00	1891630,00	
2	Областной бюджет, в том числе:	661466,30	917755,28	1290973,20	1953063,20	1594271,20	1594271,20	6417529,18	
	ДТДиБК, в том числе:	661466,30	916513,47	1289126,18	1952067,31	1594271,20	1594271,20	6413444,46	
	кредиторская задолженность	27239,88	37417,19	100696,67	–	–	–	165353,74	
	администрации районов	–	1241,81	1847,03	995,89	–	–	4084,73	
3	Бюджет города, в том числе:	2972839,10	3121891,20	3119100,70	3411586,04	3131661,88	3131661,88	15757078,92	
	ДТДиБК, в том числе:	2742018,56	2883930,52	2894128,52	3169844,56	2866012,70	2866012,70	14555934,86	
	кредиторская задолженность	893452,12	480831,88	540841,98	–	–	–	1915125,98	
	администрации районов, в том числе:	230820,54	237960,68	221516,28	238285,58	262193,28	262193,28	1190776,36	
	кредиторская задолженность	–	32728,05	–	–	–	–	32728,05	
	ДШИиП	–	–	3455,90	3455,90	3455,90	3455,90	10367,70	
4	Внебюджетные источники	256245,59	–	–	–	–	–	256245,59	
	Итого:	3890550,99	4520166,48	4861183,90	5844649,24	5205933,08	5205933,08	243222483,69	

МЭРИЯ ГОРОДА НОВОСИБИРСКА

ПОСТАНОВЛЕНИЕ

От 01.07.2019

№ 2377

Об определении теплосетевой организации для содержания и обслуживания бесхозяйных объектов теплоснабжения в Заельцовском, Центральном районах города Новосибирска

В целях организации содержания и обслуживания бесхозяйных объектов теплоснабжения в Заельцовском, Центральном районах города Новосибирска, в соответствии с Федеральными законами от 06.10.2003 № 131-ФЗ «Об общих принципах организации местного самоуправления в Российской Федерации», от 27.07.2010 № 190-ФЗ «О теплоснабжении», постановлением мэрии города Новосибирска от 16.05.2011 № 4074 «Об утверждении Порядка выявления бесхозяйных недвижимых вещей на территории города Новосибирска и подготовки документов для приобретения права муниципальной собственности города Новосибирска на бесхозяйные недвижимые вещи», руководствуясь Уставом города Новосибирска, ПОСТАНОВЛЯЮ:

1. Определить акционерное общество «Сибирская энергетическая компания» теплосетевой организацией, осуществляющей содержание и обслуживание бесхозяйных объектов теплоснабжения в Заельцовском, Центральном районах города Новосибирска с характеристиками согласно приложению к настоящему постановлению (далее – объекты).

2. Департаменту земельных и имущественных отношений мэрии города Новосибирска осуществить мероприятия по признанию права муниципальной собственности города Новосибирска на объекты в порядке, установленном законодательством.

3. Департаменту информационной политики мэрии города Новосибирска обеспечить опубликование постановления.

4. Контроль за исполнением постановления возложить на начальника департамента энергетики, жилищного и коммунального хозяйства города, начальника департамента земельных и имущественных отношений мэрии города Новосибирска.

Мэр города Новосибирска

А. Е. Локоть

Приложение
к постановлению мэрии
города Новосибирска
от 01.07.2019 № 2377

ХАРАКТЕРИСТИКИ
бесхозного объекта теплоснабжения в Засельцовском, Центральном районах города Новосибирска

№ п/п	Наименование	Местоположение	Характеристики	
			протяженность, п. м	диаметр труб, мм
1	2	3	4	5
1	Теплотрасса от ТК-4 по ул. Кубовой до наружной стены административного здания по ул. Кубовой, 49а, в том числе:	Российская Федерация, Новосибирская область, город Новосибирск, ул. Кубовая, 49а	64	
1.1	Участок теплотрассы от ТК-4 по ул. Кубовой до УТ-1 по ул. Кубовой	Российская Федерация, Новосибирская область, город Новосибирск, ул. Кубовая	13; 29	2 Ду 100; 2 Ду 50
1.2	Участок теплотрассы от УТ-1 по ул. Кубовой до наружной стены административного здания по ул. Кубовой, 49а	Российская Федерация, Новосибирская область, город Новосибирск, ул. Кубовая, 49а	22	2 Ду 50
2	Теплотрасса от ТК-428-4 до наружной стены жилого дома по ул. Ермака, 3	Российская Федерация, Новосибирская область, город Новосибирск, ул. Ермака, 3	29	2 Ду 80

МЭРИЯ ГОРОДА НОВОСИБИРСКА

ПОСТАНОВЛЕНИЕ

От 01.07.2019

№ 2378

Об установлении размера платы за содержание жилых помещений для нанимателей жилых помещений по договорам социального найма и договорам найма жилых помещений государственного или муниципального жилищного фонда в многоквартирном доме

В целях обеспечения содержания общего имущества в многоквартирном доме, в соответствии со статьей 156 Жилищного кодекса Российской Федерации, руководствуясь Уставом города Новосибирска, ПОСТАНОВЛЯЮ:

1. Установить размер платы за содержание жилых помещений для нанимателей жилых помещений по договорам социального найма и договорам найма жилых помещений государственного или муниципального жилищного фонда в многоквартирном доме, расположенном по адресу: Российская Федерация, Новосибирская область, город Новосибирск, ул. Оловозаводская, 31 - 17,10 рубля за 1 кв. м занимаемой общей площади жилого помещения (включая налог на добавленную стоимость).

2. Департаменту информационной политики мэрии города Новосибирска обеспечить опубликование постановления.

3. Контроль за исполнением постановления возложить на начальника департамента энергетики, жилищного и коммунального хозяйства города, главу администрации Кировского района города Новосибирска.

Мэр города Новосибирска

А. Е. Локоть

МЭРИЯ ГОРОДА НОВОСИБИРСКА

ПОСТАНОВЛЕНИЕ

От 01.07.2019

№ 2379

О предоставлении Горюновой З. С., Панковой Е. В., Глуздову Д. С. разрешения на отклонение от предельных параметров разрешенного строительства, реконструкции объекта капитального строительства

В соответствии со статьей 40 Градостроительного кодекса Российской Федерации, решением Совета депутатов города Новосибирска от 24.06.2009 № 1288 «О Правилах землепользования и застройки города Новосибирска», на основании заключения о результатах общественных обсуждений по проекту решения о предоставлении разрешения на отклонение от предельных параметров разрешенного строительства, реконструкции объектов капитального строительства от 06.06.2019, рекомендаций комиссии по подготовке проекта правил землепользования и застройки города Новосибирска о предоставлении и об отказе в предоставлении разрешений на отклонение от предельных параметров разрешенного строительства, реконструкции объектов капитального строительства от 07.06.2019, руководствуясь Уставом города Новосибирска, ПОСТАНОВЛЯЮ:

1. Предоставить Горюновой З. С., Панковой Е. В., Глуздову Д. С. разрешение на отклонение от предельных параметров разрешенного строительства, реконструкции объекта капитального строительства (на основании заявления в связи с фактическим расположением объекта капитального строительства и в целях соблюдения линии регулирования застройки) в части уменьшения минимального отступа от границ земельного участка, за пределами которого запрещено строительство зданий, строений, сооружений, с кадастровым номером 54:35:074065:7 площадью 0,0482 га, расположенного по адресу: Российская Федерация, Новосибирская область, город Новосибирск, ул. Инюшенская, 65 (зона застройки жилыми домами смешанной этажности (Ж-1), подзона застройки жилыми домами смешанной этажности различной плотности застройки (Ж-1.1)), с 3 м до 1,5 м со стороны ул. Инюшенской и пер. 5-го Инюшенского.

2. Департаменту строительства и архитектуры мэрии города Новосибирска разместить постановление на официальном сайте города Новосибирска в информационно-телекоммуникационной сети «Интернет».

3. Департаменту информационной политики мэрии города Новосибирска обеспечить опубликование постановления.

4. Контроль за исполнением постановления возложить на заместителя мэра города Новосибирска - начальника департамента строительства и архитектуры мэрии города Новосибирска.

Мэр города Новосибирска

А. Е. Локоть

МЭРИЯ ГОРОДА НОВОСИБИРСКА

ПОСТАНОВЛЕНИЕ

От 01.07.2019

№ 2380

О внесении изменений в состав комиссии по делам несовершеннолетних и защите их прав города Новосибирска, утвержденный постановлением мэрии города Новосибирска от 24.04.2019 № 1477

В соответствии с Федеральными законами от 06.10.2003 № 131-ФЗ «Об общих принципах организации местного самоуправления в Российской Федерации», от 24.06.1999 № 120-ФЗ «Об основах системы профилактики безнадзорности и правонарушений несовершеннолетних», Законами Новосибирской области от 02.10.2014 № 469-ОЗ «О наделении органов местного самоуправления муниципальных образований Новосибирской области отдельными государственными полномочиями Новосибирской области по созданию и осуществлению деятельности комиссий по делам несовершеннолетних и защите их прав», от 05.12.2017 № 224-ОЗ «О порядке создания и осуществления деятельности комиссий по делам несовершеннолетних и защите их прав на территории Новосибирской области», постановлением мэрии города Новосибирска от 27.01.2015 № 500 «Об утверждении положений о комиссиях по делам несовершеннолетних и защите их прав города Новосибирска, районов города Новосибирска, Центрального округа по Железнодорожному, Засельцовскому и Центральному районам города Новосибирска», руководствуясь Уставом города Новосибирска, ПОСТАНОВЛЯЮ:

1. Внести в состав комиссии по делам несовершеннолетних и защите их прав города Новосибирска, утвержденный постановлением мэрии города Новосибирска от 24.04.2019 № 1477, следующие изменения:

1.1. Ввести в состав:

Соколаеву Ирину – директора государственного казенного учреждения Новосибирской области «Центр занятости населения города Новосибирска» (по согласованию).

1.2. Указать должность члена комиссии Устиновой Елены Александровны – начальник отдела участковых уполномоченных полиции и по делам несовершеннолетних Управления Министерства внутренних дел Российской Федерации по городу Новосибирску (по согласованию).

2. Департаменту по социальной политике мэрии города Новосибирска разместить постановление на официальном сайте города Новосибирска в информационно-телекоммуникационной сети «Интернет».

3. Департаменту информационной политики мэрии города Новосибирска обеспечить опубликование постановления.

4. Контроль за исполнением постановления возложить на заместителя мэра города Новосибирска Шварцкоппа В. А.

Мэр города Новосибирска
190

А. Е. Локоть

МЭРИЯ ГОРОДА НОВОСИБИРСКА

ПОСТАНОВЛЕНИЕ

От 01.07.2019

№ 2381

О предоставлении Бриль Д. А., Бриль Е. Е., Искадаровой Е. Д. разрешения на отклонение от предельных параметров разрешенного строительства, реконструкции объекта капитального строительства

В соответствии со статьей 40 Градостроительного кодекса Российской Федерации, решением Совета депутатов города Новосибирска от 24.06.2009 № 1288 «О Правилах землепользования и застройки города Новосибирска», на основании заключения о результатах общественных обсуждений по проекту решения о предоставлении разрешения на отклонение от предельных параметров разрешенного строительства, реконструкции объектов капитального строительства от 06.06.2019, рекомендаций комиссии по подготовке проекта правил землепользования и застройки города Новосибирска о предоставлении и об отказе в предоставлении разрешений на отклонение от предельных параметров разрешенного строительства, реконструкции объектов капитального строительства от 07.06.2019, руководствуясь Уставом города Новосибирска, ПОСТАНОВЛЯЮ:

1. Предоставить Бриль Д. А., Бриль Е. Е., Искадаровой Е. Д. разрешение на отклонение от предельных параметров разрешенного строительства, реконструкции объекта капитального строительства (на основании заявления в связи с тем, что наличие инженерных сетей (газ, напорная канализация) неблагоприятны для застройки, учитывая фактическое расположение объекта) в части уменьшения минимального отступа от границ земельного участка, за пределами которого запрещено строительство зданий, строений, сооружений, с кадастровым номером 54:35:061125:37 площадью 0,0655 га, расположенного по адресу: Российская Федерация, Новосибирская область, город Новосибирск, ул. Штурвальная, 49 (зона застройки жилыми домами смешанной этажности (Ж-1), подзона застройки жилыми домами смешанной этажности различной плотности застройки (Ж-1.1)), с 3 м до 1,2 м со стороны земельного участка с кадастровым номером 54:35:061125:37 в габаритах объекта капитального строительства.

2. Департаменту строительства и архитектуры мэрии города Новосибирска разместить постановление на официальном сайте города Новосибирска в информационно-телекоммуникационной сети «Интернет».

3. Департаменту информационной политики мэрии города Новосибирска обеспечить опубликование постановления.

4. Контроль за исполнением постановления возложить на заместителя мэра города Новосибирска - начальника департамента строительства и архитектуры мэрии города Новосибирска.

Мэр города Новосибирска

А. Е. Локоть

МЭРИЯ ГОРОДА НОВОСИБИРСКА

ПОСТАНОВЛЕНИЕ

От 01.07.2019

№ 2382

О предоставлении Кондратенко А. А., Кондратенко Н. В., Кондратенко К. А. разрешения на отклонение от предельных параметров разрешенного строительства, реконструкции объекта капитального строительства

В соответствии со статьей 40 Градостроительного кодекса Российской Федерации, решением Совета депутатов города Новосибирска от 24.06.2009 № 1288 «О Правилах землепользования и застройки города Новосибирска», на основании заключения о результатах общественных обсуждений по проекту решения о предоставлении разрешения на отклонение от предельных параметров разрешенного строительства, реконструкции объектов капитального строительства от 06.06.2019, рекомендаций комиссии по подготовке проекта правил землепользования и застройки города Новосибирска о предоставлении и об отказе в предоставлении разрешений на отклонение от предельных параметров разрешенного строительства, реконструкции объектов капитального строительства от 07.06.2019, руководствуясь Уставом города Новосибирска, ПОСТАНОВЛЯЮ:

1. Предоставить Кондратенко А. А., Кондратенко Н. В., Кондратенко К. А. разрешение на отклонение от предельных параметров разрешенного строительства, реконструкции объекта капитального строительства (на основании заявления в связи с тем, что размер земельного участка меньше установленного градостроительным регламентом минимального размера земельного участка) в части уменьшения минимального отступа от границ земельного участка, за пределами которого запрещено строительство зданий, строений, сооружений, с кадастровым номером 54:35:033615:10 площадью 0,0449 га, расположенного по адресу: Российская Федерация, Новосибирская область, город Новосибирск, ул. 1-я Шевцовой, 3 (зона улично-дорожной сети (ИТ-3)), с 3 м до 1,6 м со стороны ул. 1-й Шевцовой в габаритах объекта капитального строительства.

2. Департаменту строительства и архитектуры мэрии города Новосибирска разместить постановление на официальном сайте города Новосибирска в информационно-телекоммуникационной сети «Интернет».

3. Департаменту информационной политики мэрии города Новосибирска обеспечить опубликование постановления.

4. Контроль за исполнением постановления возложить на заместителя мэра города Новосибирска - начальника департамента строительства и архитектуры мэрии города Новосибирска.

Мэр города Новосибирска

А. Е. Локоть

МЭРИЯ ГОРОДА НОВОСИБИРСКА

ПОСТАНОВЛЕНИЕ

От 01.07.2019

№ 2383

О предоставлении Жданову А. В. разрешения на отклонение от предельных параметров разрешенного строительства, реконструкции объекта капитального строительства

В соответствии со статьей 40 Градостроительного кодекса Российской Федерации, решением Совета депутатов города Новосибирска от 24.06.2009 № 1288 «О Правилах землепользования и застройки города Новосибирска», на основании заключения о результатах общественных обсуждений по проекту решения о предоставлении разрешения на отклонение от предельных параметров разрешенного строительства, реконструкции объектов капитального строительства от 06.06.2019, рекомендаций комиссии по подготовке проекта правил землепользования и застройки города Новосибирска о предоставлении и об отказе в предоставлении разрешений на отклонение от предельных параметров разрешенного строительства, реконструкции объектов капитального строительства от 07.06.2019, руководствуясь Уставом города Новосибирска, ПОСТАНОВЛЯЮ:

1. Предоставить Жданову А. В. разрешение на отклонение от предельных параметров разрешенного строительства, реконструкции объекта капитального строительства (на основании заявления в связи с тем, что рельеф земельного участка является неблагоприятным для застройки, а также в целях сохранения зеленых насаждений) в части уменьшения минимального отступа от границ земельного участка, за пределами которого запрещено строительство зданий, строений, сооружений, с кадастровым номером 54:35:072045:26 площадью 0,0600 га, расположенного по адресу: Российская Федерация, Новосибирская область, город Новосибирск, ул. Ключ-Камышенское Плато (зона застройки индивидуальными жилыми домами (Ж-6)), с 3 м до 2,7 м с юго-восточной стороны, с 3 м до 1,9 м с северо-восточной и северной сторон в габаритах объекта капитального строительства.

2. Департаменту строительства и архитектуры мэрии города Новосибирска разместить постановление на официальном сайте города Новосибирска в информационно-телекоммуникационной сети «Интернет».

3. Департаменту информационной политики мэрии города Новосибирска обеспечить опубликование постановления.

4. Контроль за исполнением постановления возложить на заместителя мэра города Новосибирска - начальника департамента строительства и архитектуры мэрии города Новосибирска.

Мэр города Новосибирска

А. Е. Локоть

МЭРИЯ ГОРОДА НОВОСИБИРСКА

ПОСТАНОВЛЕНИЕ

От 01.07.2019

№ 2384

О предоставлении Костюковой О. А., Замахиной Л. М. разрешения на отклонение от предельных параметров разрешенного строительства, реконструкции объекта капитального строительства

В соответствии со статьей 40 Градостроительного кодекса Российской Федерации, решением Совета депутатов города Новосибирска от 24.06.2009 № 1288 «О Правилах землепользования и застройки города Новосибирска», на основании заключения о результатах общественных обсуждений по проекту решения о предоставлении разрешения на отклонение от предельных параметров разрешенного строительства, реконструкции объектов капитального строительства от 06.06.2019, рекомендаций комиссии по подготовке проекта правил землепользования и застройки города Новосибирска о предоставлении и об отказе в предоставлении разрешений на отклонение от предельных параметров разрешенного строительства, реконструкции объектов капитального строительства от 07.06.2019, руководствуясь Уставом города Новосибирска, ПОСТАНОВЛЯЮ:

1. Предоставить Костюковой О. А., Замахиной Л. М. разрешение на отклонение от предельных параметров разрешенного строительства, реконструкции объекта капитального строительства (на основании заявления в связи с тем, что конфигурация, рельеф земельного участка являются неблагоприятными для застройки, а также учитывая фактическое местоположение объекта капитального строительства) в части уменьшения минимального отступа от границ земельного участка, за пределами которого запрещено строительство зданий, строений, сооружений, с кадастровым номером 54:35:072360:43 площадью 0,0768 га, расположенного по адресу: Российская Федерация, Новосибирская область, город Новосибирск, ул. Тургенева, 390 (зона застройки жилыми домами смешанной этажности (Ж-1), подзона застройки жилыми домами смешанной этажности различной плотности застройки (Ж-1.1)), с 3 м до 0 м со стороны ул. Тургенева в габаритах объекта капитального строительства.

2. Департаменту строительства и архитектуры мэрии города Новосибирска разместить постановление на официальном сайте города Новосибирска в информационно-телекоммуникационной сети «Интернет».

3. Департаменту информационной политики мэрии города Новосибирска обеспечить опубликование постановления.

4. Контроль за исполнением постановления возложить на заместителя мэра города Новосибирска - начальника департамента строительства и архитектуры мэрии города Новосибирска.

МЭРИЯ ГОРОДА НОВОСИБИРСКА

ПОСТАНОВЛЕНИЕ

От 01.07.2019

№ 2385

Об установлении размера платы за содержание жилых помещений для нанимателей жилых помещений по договорам социального найма и договорам найма жилых помещений государственного или муниципального жилищного фонда в многоквартирном доме

В целях обеспечения содержания общего имущества в многоквартирном доме, в соответствии со статьей 156 Жилищного кодекса Российской Федерации, руководствуясь Уставом города Новосибирска, ПОСТАНОВЛЯЮ:

1. Установить размер платы за содержание жилых помещений для нанимателей жилых помещений по договорам социального найма и договорам найма жилых помещений государственного или муниципального жилищного фонда в многоквартирном доме, расположенном по адресу: Российская Федерация, Новосибирская область, город Новосибирск, ул. Вагутина, 4, - 27,66 рубля за 1 кв. м занимаемой общей площади жилого помещения (включая налог на добавленную стоимость).

2. Департаменту информационной политики мэрии города Новосибирска обеспечить опубликование постановления.

3. Контроль за исполнением постановления возложить на начальника департамента энергетики, жилищного и коммунального хозяйства города, главу администрации Ленинского района города Новосибирска.

Мэр города Новосибирска

А. Е. Локоть

МЭРИЯ ГОРОДА НОВОСИБИРСКА

ПОСТАНОВЛЕНИЕ

От 01.07.2019

№ 2386

О внесении изменений в Порядок назначения и выплаты единовременной материальной помощи при рождении детей, утвержденный постановлением мэрии города Новосибирска от 22.03.2013 № 2700

В соответствии с Федеральным законом от 06.10.2003 № 131-ФЗ «Об общих принципах организации местного самоуправления в Российской Федерации», постановлением мэрии города Новосибирска от 15.11.2016 № 5190 «О муниципальной программе «Социальная поддержка населения города Новосибирска» на 2017 – 2020 годы», руководствуясь Уставом города Новосибирска, ПОСТАНОВЛЯЮ:

1. Внести в Порядок назначения и выплаты единовременной материальной помощи при рождении детей, утвержденный постановлением мэрии города Новосибирска от 22.03.2013 № 2700 (в редакции постановлений мэрии города Новосибирска от 19.06.2014 № 5110, от 10.07.2018 № 2504), следующие изменения:

1.1. Абзац шестой пункта 3 дополнить словами «либо в случае наступления смерти одного из родителей ребенка, состоявших в зарегистрированном браке».

1.2. Пункт 4 признать утратившим силу.

1.3. В пункте 9:

1.3.1. Абзац седьмой изложить в следующей редакции:

«справки о рождении и об отсутствии факта государственной регистрации заключения брака, выданные органом записи актов гражданского состояния по формам № 2, 15 соответственно, утвержденным приказом Министерства юстиции Российской Федерации от 01.10.2018 № 200 «Об утверждении форм справок и иных документов, подтверждающих наличие или отсутствие фактов государственной регистрации актов гражданского состояния, и Правил заполнения форм справок и иных документов, подтверждающих наличие или отсутствие фактов государственной регистрации актов гражданского состояния» (в случае если сведения об отце ребенка внесены в запись акта о рождении на основании заявления матери ребенка);».

1.3.2. Абзац восьмой после слова «проживания» дополнить словами «родителей (единственного родителя в неполной семье) и ребенка».

1.3.3. Абзацы десятый, одиннадцатый изложить в следующей редакции:

«документ, подтверждающий получение согласия лица, не являющегося заявителем, на обработку его персональных данных, если в соответствии с Федеральным законом от 27.07.2006 № 152-ФЗ «О персональных данных» обработка таких персональных данных может осуществляться с согласия указанного лица, кроме лиц, признанных безвестно отсутствующими, и разыскиваемых лиц, место нахождения которых не установлено уполномоченным федеральным органом исполнительной власти.

Копии документов принимаются при условии их заверения в соответствии с законодательством либо при отсутствии такого заверения – с предъявлением подлинников документов.»

1.3.4. Абзацы тринадцатый, четырнадцатый признать утратившими силу.

1.4. В пункте 10:

1.4.1. Абзац первый дополнить словами «(их копии или сведения, содержащиеся в них), если заявитель не представил их самостоятельно».

1.4.2. В абзаце третьем слова «и членов его семьи» заменить словами «, второго родителя ребенка (при наличии) и ребенка».

1.5. Пункт 11 изложить в следующей редакции:

«11. Основания для отказа в приеме документов: непредставление документов, предусмотренных пунктом 9 Порядка, либо представление их не в полном объеме;

истечение срока обращения за назначением и выплатой материальной помощи, предусмотренного пунктом 6 Порядка.»

1.6. В пункте 12:

1.6.1. Абзац второй дополнить словами «, либо с нарушением требований к их форме и содержанию, предусмотренных нормативными правовыми актами».

1.6.2. Дополнить абзацем следующего содержания:

«несоблюдение условий назначения и выплаты материальной помощи, предусмотренных пунктами 3, 7 Порядка.»

1.7. В пункте 13 цифры «25» заменить цифрами «20».

1.8. В пункте 14:

1.8.1. В абзаце втором слова «заявителю направляется» заменить словами «со дня принятия решения об отказе в назначении и выплате материальной помощи заявителю выдается (направляется)».

1.8.2. Абзац третий изложить в следующей редакции:

«В случае обращения заявителя посредством почтового отправления либо через ГАУ «МФЦ» уведомление об отказе направляется заявителю почтовым отправлением либо через ГАУ «МФЦ» соответственно, если иной способ его получения не указан заявителем. При обращении заявителя в электронной форме с использованием Единого портала государственных и муниципальных услуг электронный образ подписанного уведомления об отказе направляется заявителю с использованием Единого портала государственных и муниципальных услуг.»

1.9. Абзацы второй, третий пункта 17 изложить в следующей редакции:

«При приостановлении выплаты материальной помощи специалист департамента в течение пяти дней со дня издания приказа о выплате осуществляет подготовку и выдачу (направление) заявителю уведомления о приостановлении выплаты материальной помощи (далее – уведомление о приостановлении) с указанием причины приостановления.

В случае обращения заявителя посредством почтового отправления либо через ГАУ «МФЦ» уведомление о приостановлении направляется заявителю почтовым отправлением либо через ГАУ «МФЦ» соответственно, если иной способ его получения не указан заявителем. При обращении заявителя в электронной форме с использованием Единого портала государственных и муниципальных услуг электронный образ подписанного уведомления о приостановлении направляется заявителю с использованием Единого портала государственных и муниципальных услуг».

2. Департаменту информационной политики мэрии города Новосибирска обеспечить опубликование постановления.

3. Контроль за исполнением постановления возложить на начальника департамента по социальной политике мэрии города Новосибирска.

Мэр города Новосибирска

А. Е. Локоть

МЭРИЯ ГОРОДА НОВОСИБИРСКА

ПОСТАНОВЛЕНИЕ

От 01.07.2019

№ 2387

О создании городской межведомственной комиссии по организации отдыха, оздоровления, занятости детей и подростков

В соответствии с Федеральным законом от 06.10.2003 № 131-ФЗ «Об общих принципах организации местного самоуправления в Российской Федерации», постановлением мэрии города Новосибирска от 27.05.2019 № 1890 «О Положении о городской межведомственной комиссии по организации отдыха, оздоровления, занятости детей и подростков», руководствуясь Уставом города Новосибирска, ПОСТАНОВЛЯЮ:

1. Создать городскую межведомственную комиссию по организации отдыха, оздоровления, занятости детей и подростков и утвердить ее состав (приложение).

2. Признать утратившими силу постановления мэрии города Новосибирска: от 08.04.2014 № 2926 «Об утверждении состава и Положения о городской межведомственной комиссии по организации отдыха, оздоровления, занятости детей и подростков»;

от 23.06.2014 № 5225 «О внесении изменений в состав городской межведомственной комиссии по организации отдыха, оздоровления, занятости детей и подростков, утвержденный постановлением мэрии города Новосибирска от 08.04.2014 № 2926»;

от 18.04.2017 № 1724 «О внесении изменений в постановление мэрии города Новосибирска от 08.04.2014 № 2926 «Об утверждении состава и Положения о городской межведомственной комиссии по организации отдыха, оздоровления, занятости детей и подростков»;

от 16.02.2018 № 627 «О внесении изменений в состав городской межведомственной комиссии по организации отдыха, оздоровления, занятости детей и подростков, утвержденный постановлением мэрии города Новосибирска от 08.04.2014 № 2926».

3. Департаменту информационной политики мэрии города Новосибирска обеспечить опубликование постановления.

4. Контроль за исполнением постановления возложить на заместителя мэра города Новосибирска Шварцкоппа В. А.

Мэр города Новосибирска

А. Е. Локоть

СОСТАВ
городской межведомственной комиссии по организации
отдыха, оздоровления, занятости детей и подростков

- Шварцкопф Валерий – заместитель мэра города Новосибирска, председатель;
Александрович
Ахметгареев Рамиль – начальник департамента образования мэрии города
Миргазянович Новосибирска, заместитель председателя;
Незамаева Ольга – начальник департамента по социальной политике мэрии
Борисовна города Новосибирска, заместитель председателя;
Ивлева Ирина – главный специалист отдела воспитательной работы и
Владимировна дополнительного образования управления образова-
тельной политики и обеспечения образовательного про-
цесса мэрии города Новосибирска, секретарь.
- Члены комиссии
- Аникина Ирина – председатель комитета опеки и попечительства мэрии
Владимировна города Новосибирска;
Боброва Марина – заместитель главы администрации Дзержинского райо-
Анатольевна на города Новосибирска;
Васильева Елена – заместитель главы администрации Ленинского района
Николаевна города Новосибирска;
Гончаренко Игорь – заместитель начальника управления – начальник от-
Анатольевич дела государственного пожарного надзора и профилак-
тической работы управления надзорной деятельнос-
ти и профилактической работы Главного управления
Министерства Российской Федерации по делам граждан-
ской обороны, чрезвычайным ситуациям и ликвидации
последствий стихийных бедствий по Новосибирской
области (по согласованию);
- Григорьева Татьяна – начальник отдела по взаимодействию с органами терри-
Ивановнаториального общественного самоуправления управле-
ния общественных связей мэрии города Новосибирска;
- Державец Владимир – заместитель начальника департамента культуры, спорта
Ефимовичи молодежной политики мэрии города Новосибирска
– начальник управления культуры мэрии города
Новосибирска;

- Ершова Валерия Александровна
Казакова Елена Юрьевна
Кашченко Елена Юрьевна
- начальник учебно-спортивного отдела управления физической культуры и спорта мэрии города Новосибирска;
 - заместитель главы администрации Калининского района города Новосибирска;
 - заместитель начальника департамента образования мэрии города Новосибирска – начальник управления образовательной политики и обеспечения образовательного процесса мэрии города Новосибирска;
- Костенко Наталья Викторовна
- начальник отдела по обеспечению деятельности комиссии по делам несовершеннолетних и защите их прав города Новосибирска департамента по социальной политике мэрии города Новосибирска;
- Кулаев Александр Павлович
Лигостаева Юлия Алексеевна
- первый заместитель главы администрации Советского района города Новосибирска;
 - начальник отдела воспитательной работы и дополнительного образования управления образовательной политики и обеспечения образовательного процесса мэрии города Новосибирска;
- Маслюк Евгений Вячеславович
- начальник отдела Государственной инспекции безопасности дорожного движения Управления Министерства внутренних дел Российской Федерации по городу Новосибирску (по согласованию);
- Носкова Елена Александровна
Плотникова Наталья Геннадьевна
- заместитель главы администрации Кировского района города Новосибирска;
 - начальник отдела по охране здоровья и медицинскому сопровождению социальных проектов департамента по социальной политике мэрии города Новосибирска;
- Сечкарь Марина Константиновна
Соголаева Ирина Николаевна
- заместитель главы администрации Первомайского района города Новосибирска;
 - директор государственного казенного учреждения Новосибирской области «Центр занятости населения города Новосибирска» (по согласованию);
- Соловьева Ирина Сергеевна
Таймасова Галина Николаевна
- председатель комитета по делам молодежи мэрии города Новосибирска;
 - первый заместитель главы администрации Центрального округа по Железнодорожному, Заельцовскому и Центральному районам города Новосибирска;
- Терешкова Анна Васильевна
- начальник департамента культуры, спорта и молодежной политики мэрии города Новосибирска;

- Тищенко Татьяна Николаевна – заместитель начальника управления бюджетного финансирования мэрии города Новосибирска – начальник отдела финансирования социальной сферы;
- Устинова Елена Александровна – начальник отдела участковых уполномоченных полиции по делам несовершеннолетних Управления Министерства внутренних дел Российской Федерации по городу Новосибирску (по согласованию);
- Шлепнева Светлана Николаевна – заместитель главы администрации Октябрьского района города Новосибирска;
- Щукина Людмила Анатольевна – заместитель начальника отдела надзора по гигиене питания, гигиене детей и подростков Управления Федеральной службы по надзору в сфере защиты прав потребителей и благополучия человека по Новосибирской области (по согласованию).
-

МЭРИЯ ГОРОДА НОВОСИБИРСКА

ПОСТАНОВЛЕНИЕ

От 01.07.2019

№ 2388

О внесении изменений в постановление мэрии города Новосибирска от 06.11.2018 № 3980 «Об административном регламенте предоставления муниципальной услуги по назначению и выплате единовременной материальной помощи при рождении детей»

В соответствии с Федеральными законами от 06.10.2003 № 131-ФЗ «Об общих принципах организации местного самоуправления в Российской Федерации», от 27.07.2010 № 210-ФЗ «Об организации предоставления государственных и муниципальных услуг», постановлениями мэрии города Новосибирска от 30.01.2012 № 613 «Об утверждении Порядка разработки и утверждения административных регламентов предоставления муниципальных услуг», от 22.03.2013 № 2700 «Об утверждении Порядка назначения и выплаты единовременной материальной помощи при рождении детей», руководствуясь Уставом города Новосибирска, ПОСТАНОВЛЯЮ:

1. Внести в постановление мэрии города Новосибирска от 06.11.2018 № 3980 «Об административном регламенте предоставления муниципальной услуги по назначению и выплате единовременной материальной помощи при рождении детей» следующие изменения:

1.1. Преамбулу изложить в следующей редакции:

«В целях обеспечения доступности и качества предоставления муниципальной услуги, в соответствии с Федеральными законами от 06.10.2003 № 131-ФЗ «Об общих принципах организации местного самоуправления в Российской Федерации», от 27.07.2010 № 210-ФЗ «Об организации предоставления государственных и муниципальных услуг», постановлениями мэрии города Новосибирска от 30.01.2012 № 613 «Об утверждении Порядка разработки и утверждения административных регламентов предоставления муниципальных услуг», от 22.03.2013 № 2700 «Об утверждении Порядка назначения и выплаты единовременной материальной помощи при рождении детей», руководствуясь Уставом города Новосибирска, ПОСТАНОВЛЯЮ:».

1.2. Пункт 3 изложить в следующей редакции:

«3. Департаменту по социальной политике мэрии города Новосибирска разместить административный регламент предоставления муниципальной услуги по назначению и выплате единовременной материальной помощи при рождении детей и иную информацию о предоставлении муниципальной услуги на официальном сайте города Новосибирска в информационно-телекоммуникационной сети «Интернет», обеспечить своевременную актуализацию размещенной информации.».

1.3. В приложении:

1.3.1. Пункт 1.1 изложить в следующей редакции:

«1.1. Административный регламент предоставления муниципальной услуги по назначению и выплате единовременной материальной помощи при рождении детей (далее – административный регламент) разработан в соответствии с Федеральными законами от 06.10.2003 № 131-ФЗ «Об общих принципах организации местного самоуправления в Российской Федерации», от 27.07.2010 № 210-ФЗ «Об организации предоставления государственных и муниципальных услуг», Уставом города Новосибирска, постановлениями мэрии города Новосибирска от 30.01.2012 № 613 «Об утверждении Порядка разработки и утверждения административных регламентов предоставления муниципальных услуг», от 22.03.2013 № 2700 «Об утверждении Порядка назначения и выплаты единовременной материальной помощи при рождении детей»».

1.3.2. В пункте 1.3 слова «установленных пунктом 3» заменить словами «предусмотренных пунктами 3, 7», дополнить словами «(далее – Порядок)».

1.3.3. Абзац второй пункта 2.2 изложить в следующей редакции:

«Процедура предоставления муниципальной услуги от имени мэрии осуществляется департаментом по социальной политике мэрии (далее – департамент) и администрациями районов (округа по районам) города Новосибирска (далее – администрация). Организацию предоставления муниципальной услуги в администрации осуществляет отдел социальной поддержки населения администрации (далее – отдел социальной поддержки)».

1.3.4. Пункт 2.3 изложить в следующей редакции:

«2.3. Результатом предоставления муниципальной услуги является назначение и выплата материальной помощи заявителю либо отказ в предоставлении муниципальной услуги по основаниям, предусмотренным пунктом 2.12 административного регламента.

Отказ в предоставлении муниципальной услуги оформляется уведомлением об отказе в предоставлении муниципальной услуги (далее – уведомление об отказе), в котором указывается основание отказа.»

1.3.5. В пункте 2.4 слова «заявления и документов» заменить словами «заявления о назначении и выплате материальной помощи (далее – заявление)», дополнить словами «со дня регистрации заявления».

1.3.6. Пункт 2.6 изложить в следующей редакции:

«2.6. Документы, необходимые для предоставления муниципальной услуги, подаются в письменной форме:

на бумажном носителе лично в отдел социальной поддержки, ГАУ «МФЦ» либо почтовым отправлением по месту нахождения соответствующей администрации;

в электронной форме посредством Единого портала государственных и муниципальных услуг.

Копии документов принимаются при условии их заверения в соответствии с законодательством либо при отсутствии такого заверения – с предъявлением подлинников документов.

При представлении документов через Единый портал государственных и муниципальных услуг документы представляются в форме электронных документов, подписанных электронной подписью, вид которой предусмотрен законодательством Российской Федерации.».

1.3.7. В пункте 2.7:

1.3.7.1. Абзац первый изложить в следующей редакции:

«2.7. Для предоставления муниципальной услуги заявитель (представитель заявителя) представляет следующие документы:».

1.3.7.2. В абзаце втором слова «примерная форма которого приведена в приложении 1» заменить словами «по образцу согласно приложению 1».

1.3.7.3. Абзац седьмой изложить в следующей редакции:

«справки о рождении и об отсутствии факта государственной регистрации заключения брака, выданные органом записи актов гражданского состояния по формам № 2, 15 соответственно, утвержденным приказом Министерства юстиции Российской Федерации от 01.10.2018 № 200 «Об утверждении форм справок и иных документов, подтверждающих наличие или отсутствие фактов государственной регистрации актов гражданского состояния, и Правил заполнения форм справок и иных документов, подтверждающих наличие или отсутствие фактов государственной регистрации актов гражданского состояния» (в случае если сведения об отце ребенка внесены в запись акта о рождении на основании заявления матери ребенка);».

1.3.7.4. Абзац восьмой после слова «проживания» дополнить словами «родителей (единственного родителя в неполной семье) и ребенка».

1.3.7.5. Абзац десятый изложить в следующей редакции:

«документ, подтверждающий получение согласия лица, не являющегося заявителем, на обработку его персональных данных, если в соответствии с Федеральным законом от 27.07.2006 № 152-ФЗ «О персональных данных» обработка таких персональных данных может осуществляться с согласия указанного лица, кроме лиц, признанных безвестно отсутствующими, и разыскиваемых лиц, место нахождения которых не установлено уполномоченным федеральным органом исполнительной власти.».

1.3.8. В пункте 2.8:

1.3.8.1. В абзаце первом слова «и сведения» заменить словами «или сведения».

1.3.8.2. В абзаце третьем слова «и членов его семьи» заменить словами «, второго родителя ребенка (при наличии) и ребенка».

1.3.9. Пункт 2.10 изложить в следующей редакции:

«2.10. Основания для отказа в приеме документов:
непредставление документов, предусмотренных пунктом 2.7 административного регламента, либо представление их не в полном объеме;
истечение срока обращения за назначением и выплатой материальной помощи, предусмотренного пунктом 6 Порядка (шесть месяцев со дня рождения ребенка (детей)).».

1.3.10. В пункте 2.12:

1.3.10.1. Абзац второй дополнить словами «, либо с нарушением требований к их форме и содержанию, предусмотренных нормативными правовыми актами».

1.3.10.2. Дополнить абзацем следующего содержания:

«несоблюдение условий назначения и выплаты материальной помощи, предусмотренных пунктами 3, 7 Порядка.».

1.3.11. Пункты 2.15 – 2.19 изложить в следующей редакции:

«2.15. Срок регистрации документов заявителя для предоставления муниципальной услуги – один день со дня их поступления.

При направлении заявителем документов в форме электронных документов заявителю направляется уведомление в электронной форме, подтверждающее получение и регистрацию документов.

2.16. Для получения информации по вопросам предоставления муниципальной услуги, в том числе о ходе предоставления муниципальной услуги, заявитель по своему усмотрению обращается:

в устной форме лично в часы приема в департамент, отдел социальной поддержки, ГАУ «МФЦ» или по телефону в соответствии с режимом работы департамента, администрации, ГАУ «МФЦ»;

в письменной форме лично или почтовым отправлением в адрес департамента, администрации;

в электронной форме с использованием информационно-телекоммуникационной сети «Интернет», в том числе через Единый портал государственных и муниципальных услуг, в департамент, администрацию, а также по электронной почте в ГАУ «МФЦ» – для получения информации о ходе предоставления конкретной муниципальной услуги, указанной в комплексном запросе.

При устном обращении (лично или по телефону) заявителя за информацией по вопросам предоставления муниципальной услуги, в том числе о ходе предоставления муниципальной услуги, специалисты департамента, отдела социальной поддержки, ГАУ «МФЦ» (лично или по телефону) осуществляют устное информирование обратившегося за информацией заявителя. В целях обеспечения конфиденциальности сведений одним специалистом одновременно ведется прием одного заявителя. Одновременное информирование и (или) прием двух или более заявителей не допускается.

Для информирования заявителей о фамилии, имени, отчестве (при наличии) и должности специалистов, предоставляющих муниципальную услугу, специалисты обеспечиваются личными идентификационными карточками и (или) настольными табличками. В ответе на телефонный звонок должна содержаться информация о фамилии, имени, отчестве (при наличии) и должности сотрудника, принявшего телефонный звонок.

Устное информирование каждого обратившегося за информацией заявителя осуществляется не более 15 минут. Время ожидания в очереди при личном приеме не должно превышать 15 минут. Если для подготовки ответа на устное

обращение требуется более 15 минут, специалисты, осуществляющие устное информирование, предлагают заявителю назначить другое удобное для него время для устного информирования либо предлагают заявителю направить письменный ответ посредством почтового отправления либо в электронной форме, в том числе через Единый портал государственных и муниципальных услуг.

Письменное информирование заявителя осуществляется при получении от него письменного обращения лично, посредством почтового отправления, обращения в электронной форме, в том числе через Единый портал государственных и муниципальных услуг, о предоставлении информации по вопросам предоставления муниципальной услуги, в том числе о ходе предоставления муниципальной услуги. Обращение регистрируется в день поступления в департамент, администрацию, ГАУ «МФЦ».

Письменный ответ на обращение, поступившее в департамент, администрацию, подписывается начальником департамента или главой администрации соответственно, содержит фамилию и номер телефона исполнителя и выдается заявителю лично или направляется (с учетом формы и способа обращения заявителя) по почтовому адресу, указанному в обращении, или по адресу электронной почты, указанному в обращении, или через Единый портал государственных и муниципальных услуг. Ответ на обращение направляется заявителю в течение 25 дней со дня регистрации обращения в департаменте, администрации.

В случае обращения заявителя в ГАУ «МФЦ» с запросом о ходе предоставления конкретной муниципальной услуги, указанной в комплексном запросе, или о готовности документов, являющихся результатом предоставления конкретной муниципальной услуги, указанной в комплексном запросе, посредством электронной почты, ГАУ «МФЦ» направляет ответ заявителю не позднее рабочего дня, следующего за днем получения ГАУ «МФЦ» указанного запроса.

Информация о месте нахождения, графике работы, номерах справочных телефонов, адресах электронной почты департамента, администрации, отдела социальной поддержки, ГАУ «МФЦ» размещается на информационных стендах в департаменте, администрации, на официальном сайте города Новосибирска, в федеральном реестре, на Едином портале государственных и муниципальных услуг (www.gosuslugi.ru, gosuslugi.rf). В ГАУ «МФЦ» информация, необходимая для предоставления муниципальной услуги, в том числе о режиме работы и адресах филиалов ГАУ «МФЦ», содержится в секторе информирования и ожидания в помещениях ГАУ «МФЦ», на официальном сайте ГАУ «МФЦ».

2.17. При предоставлении муниципальной услуги прием заявителей осуществляется в зданиях, которые соответствуют санитарно-эпидемиологическим правилам и нормам, оборудуются системой кондиционирования воздуха, противопожарной системой и средствами пожаротушения, предусматриваются пути эвакуации, места общего пользования (туалет, гардероб).

Территория, прилегающая к зданию, оборудуется парковочными местами для стоянки легкового транспорта. Доступ заявителей к парковочным местам является

бесплатным.

Вход в здание оформляется табличкой, информирующей о наименовании органа (организации), предоставляющего муниципальную услугу, оборудуется устройством для маломобильных граждан.

Помещения для приема заявителей оборудуются пандусами, лифтами, санитарно-техническими помещениями (доступными для инвалидов), расширенными проходами, позволяющими обеспечить беспрепятственный доступ заявителей, включая заявителей, использующих кресла-коляски и собак-проводников.

Места ожидания в очереди оборудуются стульями, кресельными секциями. У входа в каждое помещение размещается табличка с наименованием отдела и номером кабинета.

Места для информирования заявителей и заполнения запросов о предоставлении муниципальной услуги оборудуются информационными стендами, стульями, столами (стойками) и обеспечиваются письменными принадлежностями.

В зданиях, помещениях, в которых предоставляется муниципальная услуга, обеспечивается доступность для инвалидов объектов в соответствии с законодательством Российской Федерации о социальной защите инвалидов, в том числе с соблюдением требований статьи 15 Федерального закона от 24.11.1995 № 181-ФЗ «О социальной защите инвалидов в Российской Федерации».

2.18. Информационные стенды располагаются в доступном месте и содержат: выдержки из нормативных правовых актов, содержащих нормы, регулирующие деятельность по предоставлению муниципальной услуги;

образцы заполнения документов, необходимых для получения муниципальной услуги, и их перечень;

информацию о месте нахождения, графике работы, номерах справочных телефонов, адресах электронной почты департамента, администрации, отдела социальной поддержки, ГАУ «МФЦ», адресах официального сайта города Новосибирска и официального сайта ГАУ «МФЦ», где заинтересованные лица могут получить информацию, необходимую для предоставления муниципальной услуги;

номер кабинета, в котором предоставляется муниципальная услуга, фамилии, имена, отчества (при наличии) специалистов, ответственных за предоставление муниципальной услуги;

текст административного регламента с приложениями;

информацию о порядке подачи и рассмотрения жалобы на действия (бездействие) мэрии, предоставляющей муниципальную услугу, ГАУ «МФЦ», а также их должностных лиц, муниципальных служащих, работников.

2.19. Показателями доступности муниципальной услуги являются:

возможность получения заявителем полной и достоверной информации о порядке предоставления муниципальной услуги;

транспортная доступность мест предоставления муниципальной услуги;

обеспечение беспрепятственного доступа к местам предоставления

муниципальной услуги для маломобильных групп граждан, включая инвалидов, использующих кресла-коляски и собак-проводников;

наличие бесплатной парковки транспортных средств, в том числе с соблюдением требований законодательства Российской Федерации о социальной защите инвалидов;

предоставление бесплатно муниципальной услуги и информации о ней.».

1.3.12. Дополнить пунктом 2.20 следующего содержания:

«2.20. Показатели качества муниципальной услуги:

исполнение обращения в установленные сроки;

соблюдение порядка выполнения административных процедур.».

1.3.13. В пункте 3.1.1 слова «заявления и» исключить.

1.3.14. В пункте 3.1.3 слова «в предоставлении муниципальной услуги» исключить.

1.3.15. В пункте 3.1.4 слово «направление» заменить словами «выдача (направление)».

1.3.16. В наименовании подраздела 3.2, пункте 3.2.1 слова «заявление и» в соответствующем падеже исключить.

1.3.17. В абзаце пером пункта 3.2.2 слова «заявления (запроса, указанного в статье 15.1 Федерального закона от 27.07.2010 № 210-ФЗ «Об организации предоставления государственных и муниципальных услуг») и» исключить.

1.3.18. В пункте 3.2.3:

1.3.18.1. В абзаце первом слова «заявления и» исключить.

1.3.18.2. В абзаце третьем слово «такие» заменить словом «выявленные».

1.3.18.3. Абзац четвертый изложить в следующей редакции:

«При выявлении оснований для отказа в приеме документов, поступивших почтовым отправлением или через Единый портал государственных и муниципальных услуг, специалист администрации, осуществляющий прием документов, в течение дня со дня поступления документов направляет заявителю уведомление об отказе в приеме документов с указанием основания для отказа почтовым отправлением либо с использованием Единого портала государственных и муниципальных услуг соответственно.».

1.3.19. Пункт 3.2.4 изложить в следующей редакции:

«3.2.4. При отсутствии оснований для отказа в приеме документов, предусмотренных пунктом 2.10 административного регламента:

специалист администрации, ГАУ «МФЦ», осуществляющий прием документов, в день приема документов выдает заявителю отрывную часть заявления, подтверждающую прием документов, – при личном обращении заявителя;

специалист администрации, осуществляющий прием документов, при получении документов почтовым отправлением оформляет и направляет заявителю расписку о приеме документов почтовым отправлением, если иной способ его получения не указан заявителем;

специалист администрации, осуществляющий прием документов, при

получении документов в электронной форме с использованием Единого портала государственных и муниципальных услуг в день регистрации направляет заявителю уведомление в электронной форме с использованием Единого портала государственных и муниципальных услуг, подтверждающее получение и регистрацию документов;

специалист ГАУ «МФЦ» заполняет и заверяет электронную заявку с отсканированными документами усиленной квалифицированной электронной подписью и направляет ее через автоматизированную информационную систему «Центр приема государственных услуг» в администрацию. В случае обращения заявителя в порядке, установленном статьей 15.1 Федерального закона от 27.07.2010 № 210-ФЗ «Об организации предоставления государственных и муниципальных услуг», заявление составляется специалистом ГАУ «МФЦ» с соблюдением требований указанной статьи.».

1.3.20. Пункт 3.2.5 после слов «Документы, поступившие» дополнить словами «при личном обращении в администрацию.».

1.3.21. В пункте 3.2.6 слова «заявления и» исключить, слово «заявления» заменить словом «документов».

1.3.22. В пунктах 3.2.7, 3.2.8 слова «заявления и» исключить.

1.3.23. В пункте 3.3.1 слова «заявления и» исключить, слово «заявления» заменить словом «документов».

1.3.24. Абзац первый пункта 3.3.2 изложить в следующей редакции:

«3.3.2. Специалист администрации по рассмотрению документов в течение двух дней со дня поступления документов осуществляет подготовку и направление в рамках межведомственного информационного взаимодействия запросов в соответствующие органы (организации) о предоставлении документов (их копий или сведений, содержащихся в них), предусмотренных пунктом 2.8 административного регламента, если они не представлены заявителем по собственной инициативе.».

1.3.25. В пункте 3.3.3:

1.3.25.1. В абзаце первом слово «заявления» заменить словом «документов».

1.3.25.2. Абзац второй изложить в следующей редакции:

«проверяет представленные и полученные документы на наличие (отсутствие) оснований для отказа в предоставлении муниципальной услуги, предусмотренных пунктом 2.12 административного регламента;».

1.3.26. В пункте 3.3.4 слова «в департамент» заменить словами «специалисту департамента, ответственному за подготовку документов (далее – специалист департамента)», цифры «25» заменить цифрами «20».

1.3.27. В пункте 3.3.5 слова «в департамент» заменить словами «специалисту департамента».

1.3.28. В наименовании подраздела 3.4 слова «в предоставлении муниципальной услуги» исключить.

1.3.29. В пункте 3.4.1 слова «в предоставлении муниципальной услуги», «ответственному за подготовку документов (далее – специалист департамента)» исключить.

1.3.30. В пункте 3.4.2 слова «в выплате материальной помощи с указанием основания для отказа, предусмотренного пунктом 2.12 административного регламента (далее – уведомление об отказе)» исключить.

1.3.31. В наименовании подраздела 3.5, пункте 3.5.1 слово «направление» в соответствующем падеже заменить словами «выдача (направление)».

1.3.32. Пункт 3.5.3 изложить в следующей редакции:

«3.5.3. Специалист отдела социальной поддержки в течение трех дней со дня получения подписанного уведомления об отказе выдает (направляет) его заявителю. В случае обращения заявителя посредством почтового отправления либо через ГАУ «МФЦ» уведомление об отказе направляется заявителю почтовым отправлением либо через ГАУ «МФЦ» соответственно, если иной способ его получения не указан заявителем. При обращении заявителя в электронной форме с использованием Единого портала государственных и муниципальных услуг электронный образ подписанного уведомления об отказе направляется заявителю с использованием Единого портала государственных и муниципальных услуг.»

1.3.33. В пункте 3.5.4:

1.3.33.1. Абзац третий изложить в следующей редакции:

«При приостановлении выплаты материальной помощи специалист департамента в течение пяти дней со дня издания приказа о выплате осуществляет подготовку и выдачу (направление) заявителю уведомления о приостановлении выплаты материальной помощи (далее – уведомление о приостановлении) с указанием причины приостановления.»

1.3.33.2. Дополнить абзацем следующего содержания:

«В случае обращения заявителя посредством почтового отправления либо через ГАУ «МФЦ» уведомление о приостановлении направляется заявителю почтовым отправлением либо через ГАУ «МФЦ» соответственно, если иной способ его получения не указан заявителем. При обращении заявителя в электронной форме с использованием Единого портала государственных и муниципальных услуг электронный образ подписанного уведомления о приостановлении направляется заявителю с использованием Единого портала государственных и муниципальных услуг.»

1.3.34. В пунктах 3.5.6, 3.5.7 слово «направление» в соответствующем падеже заменить словами «выдача (направление)» в соответствующем падеже.

1.3.35. В абзаце пятом пункта 5.2 слова «, заместителю мэра» исключить.

1.3.36. Приложение 1 изложить в редакции приложения к настоящему постановлению.

2. Департаменту по социальной политике мэрии города Новосибирска разместить административный регламент предоставления муниципальной услуги по назначению и выплате единовременной материальной помощи при рождении детей в редакции настоящего постановления и иную информацию о предоставлении муниципальной услуги на официальном сайте города

Новосибирска в информационно-телекоммуникационной сети «Интернет», обеспечить своевременную актуализацию размещенной информации.

3. Департаменту информационной политики мэрии города Новосибирска обеспечить опубликование постановления.

4. Контроль за исполнением постановления возложить на начальника департамента по социальной политике мэрии города Новосибирска.

Мэр города Новосибирска

А. Е. Локоть

Приложение
к постановлению мэрии
города Новосибирска
от 01.07.2019 № 2388

Приложение 1
к административному регламенту
предоставления муниципальной
услуги по назначению и выплате
единовременной материальной
помощи при рождении детей

ОБРАЗЕЦ
заявления о назначении и выплате единовременной материальной
помощи при рождении детей

Главе администрации _____
_____ района (округа по районам)
города Новосибирска

(фамилия, инициалы)

(фамилия, имя, отчество (при наличии)

заявителя)
проживающего (-ей) по адресу: _____

паспорт серии _____ № _____,
выдан _____
(кем и когда выдан)

телефон _____

ЗАЯВЛЕНИЕ.

Прошу Вас выплатить единовременную материальную помощь при рождении _____

(Ф. И. О. (при наличии), дата рождения ребенка (детей))
Прошу перечислить материальную помощь на лицевой счет № _____

(реквизиты банка)

_____.

« ____ » _____ 20 ____ г.

_____ (подпись)

Во исполнение требований Федерального закона от 27.07.2006 № 152-ФЗ «О персональных данных» даю согласие на обработку моих персональных данных. Я уведомлен (-а) и понимаю, что под обработкой персональных данных подразумевается любое действие (операция) или совокупность действий (операций), совершаемых с использованием средств автоматизации или без использования таких средств с персональными данными, включая сбор, запись, систематизацию, накопление, хранение, уточнение (обновление, изменение), извлечение, использование, передачу (распространение, предоставление, доступ), обезличивание, блокирование, удаление, уничтожение персональных данных.

-----линия отрыва-----

Номер заявителя	Дата	Количество документов	Подпись специалиста

МЭРИЯ ГОРОДА НОВОСИБИРСКА

ПОСТАНОВЛЕНИЕ

От 01.07.2019

№ 2390

О внесении изменений в Порядок составления проекта бюджета города Новосибирска, установленный постановлением мэрии города Новосибирска от 20.03.2017 № 1072

В соответствии с Бюджетным кодексом Российской Федерации, Федеральным законом от 06.10.2003 № 131-ФЗ «Об общих принципах организации местного самоуправления в Российской Федерации», решением Совета депутатов города Новосибирска от 09.10.2007 № 750 «О Положении о бюджетном процессе в городе Новосибирске», руководствуясь Уставом города Новосибирска, ПОСТАНОВЛЯЮ:

1. Внести в Порядок составления проекта бюджета города Новосибирска, установленный постановлением мэрии города Новосибирска от 20.03.2017 № 1072 (в редакции постановления мэрии города Новосибирска от 25.10.2017 № 4830), следующие изменения:

1.1. Абзац четвертый подпункта 3.2.3 признать утратившим силу.

1.2. Подпункт 3.2.4 дополнить абзацем следующего содержания:

«информацию о предварительных итогах реализации муниципальных программ за истекший период текущего финансового года и ожидаемые результаты за текущий финансовый год.».

1.3. Абзац четвертый подпункта 3.3.3 изложить в следующей редакции:

«паспорта муниципальных программ (проекты изменений в указанные паспорта), предлагаемых к финансированию в очередном финансовом году и плановом периоде;».

2. Департаменту информационной политики мэрии города Новосибирска обеспечить опубликование постановления.

3. Контроль за исполнением настоящего постановления возложить на первого заместителя мэра города Новосибирска Буреева Б. В.

Мэр города Новосибирска

А. Е. Локоть

МЭРИЯ ГОРОДА НОВОСИБИРСКА

ПОСТАНОВЛЕНИЕ

От 01.07.2019

№ 2391

О внесении изменений в постановление мэрии города Новосибирска от 12.08.2011 № 7242 «Об утверждении перечня имущества, находящегося в муниципальной собственности города Новосибирска, свободного от прав третьих лиц (за исключением права хозяйственного ведения, права оперативного управления, а также имущественных прав субъектов малого и среднего предпринимательства)»

В соответствии с Федеральным законом от 24.07.2007 № 209-ФЗ «О развитии малого и среднего предпринимательства в Российской Федерации», решением Совета депутатов города Новосибирска от 22.12.2010 № 242 «О Порядке формирования, ведения и обязательного опубликования перечня имущества, находящегося в муниципальной собственности города Новосибирска, свободного от прав третьих лиц (за исключением права хозяйственного ведения, права оперативного управления, а также имущественных прав субъектов малого и среднего предпринимательства)», руководствуясь Уставом города Новосибирска, ПОСТАНОВЛЯЮ:

1. Внести в постановление мэрии города Новосибирска от 12.08.2011 № 7242 «Об утверждении перечня имущества, находящегося в муниципальной собственности города Новосибирска, свободного от прав третьих лиц (за исключением права хозяйственного ведения, права оперативного управления, а также имущественных прав субъектов малого и среднего предпринимательства)» (в редакции постановлений мэрии города Новосибирска от 16.10.2014 № 9028, от 13.04.2015 № 2950, от 12.08.2015 № 5166, от 08.02.2016 № 413, от 20.06.2016 № 2608, от 31.10.2016 № 4956, от 04.04.2017 № 1397, от 26.06.2017 № 2981, от 25.10.2017 № 4815, от 11.04.2018 № 1287, от 01.10.2018 № 3601) (далее – перечень) изменения, изложив приложение в редакции приложения к настоящему постановлению.

2. Департаменту земельных и имущественных отношений мэрии города Новосибирска в течение 10 рабочих дней со дня издания постановления обеспечить:

опубликование изменений в перечень периодическом печатном издании «Бюллетень органов местного самоуправления города Новосибирска» и размещение на официальном сайте города Новосибирска в информационно-телекоммуникационной сети «Интернет» и (или) на официальных сайтах информационной поддержки субъектов малого и среднего предпринимательства;

представление сведений об изменениях, внесенных в соответствии с постановлением в перечень, в акционерное общество «Федеральная корпорация по развитию малого и среднего предпринимательства».

3. Департаменту информационной политики мэрии города Новосибирска обеспечить опубликование постановления.

4. Контроль за исполнением постановления возложить на начальника департамента земельных и имущественных отношений мэрии города Новосибирска.

Мэр города Новосибирска

А. Е. Локоть

Приложение
к постановлению мэрии
города Новосибирска
от 01.07.2019 № 2391

Приложение
к постановлению мэрии
города Новосибирска
от 12.08.2011 № 7242

ПЕРЕЧЕНЬ

**имущества, находящегося в муниципальной собственности города
Новосибирска, свободного от прав третьих лиц (за исключением права хозяйственного владения, права
оперативного управления, а также имущественных прав субъектов малого и среднего предпринимательства)**

№ п/п	Наименование объекта	Место нахождения объекта	Площадь, кв. м	Кадастровый номер (для объектов недвижимости)
1	2	3	4	5
1. Дзержинский район				
1.1	Нежилое помещение, расположенное в подвале и на 1-м этаже	Российская Федерация, Новосибирская область, город Новосибирск, ул. Театральная, 4/1	182,2	54:35:012565:610
1.2	Нежилое помещение, расположенное в подвале	Российская Федерация, Новосибирская область, город Новосибирск, ул. Авиастроителей, 1/9	85,5	54:35:012650:1102
1.3	Нежилое помещение, расположенное в подвале	Российская Федерация, Новосибирская область, город Новосибирск, ул. Авиастроителей, 1/10	87,6	54:35:012650:1145
1.4	Часть нежилого помещения, расположенного на 1-м этаже	Российская Федерация, Новосибирская область, город Новосибирск, пр-кт Дзержинского, 24/1	124,2	54:35:012725:5942

1	2	3	4	5
1.5	Нежилое помещение, расположенное на 1-м этаже	Российская Федерация, Новосибирская область, город Новосибирск, ул. Авиастроителей, 11	545,5	54:35:012590:707
1.6	Часть нежилого помещения, расположенного на 1-м этаже	Российская Федерация, Новосибирская область, город Новосибирск, пр-кт Дзержинского, 24/1	125,2	54:35:012725:5942
1.7	Часть нежилого помещения, расположенного на 1-м этаже	Российская Федерация, Новосибирская область, город Новосибирск, пр-кт Дзержинского, 24/1	191,1	54:35:012725:5942
1.8	Нежилое помещение, расположенное на 1-м этаже	Российская Федерация, Новосибирская область, город Новосибирск, пр-кт Дзержинского, 38	137,3	54:35:012725:5959
1.9	Нежилое помещение, расположенное в подвале и на 1-м этаже	Российская Федерация, Новосибирская область, город Новосибирск, ул. Республиканская, 35	206,1	54:35:012570:126
1.10	Нежилое помещение, расположенное в подвале	Российская Федерация, Новосибирская область, город Новосибирск, пр-кт Дзержинского, 58	58,1	54:35:012510:349
1.11	Нежилое помещение, расположенное на 1-м этаже	Российская Федерация, Новосибирская область, город Новосибирск, ул. Авиастроителей, 11	170,1	54:35:012590:762
1.12	Нежилое помещение, расположенное на 1-м этаже	Российская Федерация, Новосибирская область, город Новосибирск, пр-кт Дзержинского, 1а	220,7	54:35:012725:6083
1.13	Нежилое помещение, расположенное на 1-м этаже	Российская Федерация, Новосибирская область, город Новосибирск, ул. Королева, 14/1	123,4	54:35:013980:2071
1.14	Нежилое помещение, расположенное 1-м (подземном) и 1-м (надземном) этажах	Российская Федерация, Новосибирская область, город Новосибирск, пр-кт Дзержинского, 79	216,5	54:35:012725:5823
1.15	Нежилое помещение, расположенное в подвале	Российская Федерация, Новосибирская область, город Новосибирск, пр-кт Дзержинского, 24/1	219,4	54:35:012725:4719
1.16	Нежилое помещение, расположенное на 1-м этаже	Российская Федерация, Новосибирская область, город Новосибирск, ул. Королева, 32	88,4	54:35:014005:524
1.17	Нежилое помещение, расположенное на 1-м (подземном) и 1-м (надземном) этажах	Российская Федерация, Новосибирская область, город Новосибирск, ул. Красина, 51	479,5	54:35:014095:229

1	2	3	4	5
1.18	Нежилое помещение, расположенное в подвале и на 1-м этаже	Российская Федерация, Новосибирская область, город Новосибирск, ул. Авиастроителей, 1/4	430,1	54:35:012650:793
1.19	Нежилое помещение, расположенное в подвале и на 1-м этаже	Российская Федерация, Новосибирская область, город Новосибирск, пр-кт Дзержинского, 67	537,2	54:35:012725:6395
1.20	Нежилое помещение, расположенное на 1-м этаже	Российская Федерация, Новосибирская область, город Новосибирск, ул. Авиастроителей, 11	137,5	54:35:012590:795
1.21	Нежилое помещение, расположенное на 1-м этаже	Российская Федерация, Новосибирская область, город Новосибирск, ул. Новая Заря, 14	90,0	54:35:012530:560
1.22	Нежилое помещение, расположенное на 1-м этаже	Российская Федерация, Новосибирская область, город Новосибирск, ул. Новая Заря, 14	96,2	54:35:012530:567
1.23	Нежилое помещение, расположенное на 1-м (надземном этаже)	Российская Федерация, Новосибирская область, город Новосибирск, ул. Республиканская, 11	116,1	54:35:012656:271
1.24	Нежилое помещение, расположенное на 1-м этаже	Российская Федерация, Новосибирская область, город Новосибирск, ул. Промышленная, 6	82,8	54:35:012685:938
1.25	Нежилое помещение, расположенное в подвале	Российская Федерация, Новосибирская область, город Новосибирск, пр-кт Дзержинского, 4	62,5	54:35:014095:209
1.26	Нежилое помещение, расположенное на 1-м этаже	Российская Федерация, Новосибирская область, город Новосибирск, пр-кт Дзержинского, 40	53,5	54:35:012725:6613
2. Железнодорожный район				
2.1	Часть нежилого помещения, расположенного на 1-м этаже	Российская Федерация, Новосибирская область, город Новосибирск, ул. Челюскинцев, 17	53,5	54:35:021070:2449
2.2	Часть нежилого помещения, расположенного на 1-м этаже	Российская Федерация, Новосибирская область, город Новосибирск, ул. Челюскинцев, 17	65,9	54:35:021070:2449
2.3	Нежилое помещение, расположенное на 1-м (подземном) этаже	Российская Федерация, Новосибирская область, город Новосибирск, ул. Ленина, 17	140,5	54:35:021205:225
2.4	Нежилое помещение, расположенное на 1-м этаже	Российская Федерация, Новосибирская область, город Новосибирск, ул. Революции, 28	20,1	54:35:021220:327

1	2	3	4	5
2.5	Нежилое помещение, расположенное на 1-м подземном этаже	Российская Федерация, Новосибирская область, город Новосибирск, ул. Максима Горького, 42	40,4	54:35:021250:366
2.6	Нежилое помещение, расположенное в подвале и на 1-м этаже	Российская Федерация, Новосибирская область, город Новосибирск, ул. Спартанка, 8/6	139,2	54:35:021290:435
2.7	Нежилое помещение, расположенное в подвале	Российская Федерация, Новосибирская область, город Новосибирск, ул. Урицкого, 12	118,8	54:35:021250:196
2.8	Нежилое помещение, расположенное в подвале	Российская Федерация, Новосибирская область, город Новосибирск, ул. Челюскинцев, 7	81,8	54:35:021085:347
2.9	Нежилое помещение, расположенное в подвале	Российская Федерация, Новосибирская область, город Новосибирск, ул. Урицкого, 12	178,2	54:35:021250:195
2.10	Нежилое помещение, расположенное в подвале	Российская Федерация, Новосибирская область, город Новосибирск, ул. Сибирская, 33	175,6	54:35:021060:4240
2.11	Нежилое помещение, расположенное на 1-м (подземном) этаже	Российская Федерация, Новосибирская область, город Новосибирск, Вокзальная магистраль, 18	55,2	54:35:021145:899
2.12	Нежилое помещение, расположенное в подвале и на 1-м этаже	Российская Федерация, Новосибирская область, город Новосибирск, ул. Урицкого, 3	271,4	54:35:081981:931
2.13	Нежилое помещение, расположенное на 1-м (подземном) и 1-м (надземном) этажах	Российская Федерация, Новосибирская область, город Новосибирск, ул. Урицкого, 13	236,4	54:35:021240:734
2.14	Нежилое помещение, расположенное в подвале и на 1-м этаже	Российская Федерация, Новосибирская область, город Новосибирск, Вокзальная магистраль, 11	383,9	54:35:021055:3438
2.15	Нежилое помещение, расположенное на 1-м этаже	Российская Федерация, Новосибирская область, город Новосибирск, ул. Революции, 28	146,9	54:35:021220:372
2.16	Нежилое помещение, расположенное в подвале	Российская Федерация, Новосибирская область, город Новосибирск, Вокзальная магистраль, 3	120,4	54:35:000000:18532
2.17	Нежилое помещение, расположенное в подвале	Российская Федерация, Новосибирская область, город Новосибирск, Вокзальная магистраль, 18	208,6	54:35:021195:412
2.18	Нежилое помещение, расположенное в подвале	Российская Федерация, Новосибирская область, город Новосибирск, ул. Ленина, 13	237,9	54:35:021205:219

1	2	3	4	5
2.19	Нежилое помещение, расположенное в подвале	Российская Федерация, Новосибирская область, город Новосибирск, ул. Сибирская, 31	117,3	54:35:021060:3046
2.20	Нежилое помещение, расположенное на 1-м (надземном) этаже	Российская Федерация, Новосибирская область, город Новосибирск, ул. Владимировская, 1	263,1	54:35:021450:1798
2.21	Нежилое помещение, расположенное на 1-м этаже	Российская Федерация, Новосибирская область, город Новосибирск, ул. Челюскинцев, 17	72,9	54:35:021070:2450
2.22	Нежилое помещение, расположенное в подвале и на 1-м этаже	Российская Федерация, Новосибирская область, город Новосибирск, ул. Урицкого, 4	354,1	54:35:021275:309
3. Засельцовский район				
3.1	Нежилое помещение, расположенное на 1-м (подземном) этаже	Российская Федерация, Новосибирская область, город Новосибирск, ул. Дуен Ковальчук, 181а	78,9	54:35:033055:1406
3.2	Нежилое помещение, расположенное в подвале	Российская Федерация, Новосибирская область, город Новосибирск, ул. Дуен Ковальчук, 185	59,8	54:35:033055:1227
3.3	Нежилое помещение, расположенное на цокольном этаже	Российская Федерация, Новосибирская область, город Новосибирск, ул. Сухарная, 68	42,2	54:35:032600:1427
3.4	Нежилое помещение, расположенное на 1-м (надземном) этаже	Российская Федерация, Новосибирская область, город Новосибирск, ул. Линейная, 37/2	125,0	54:35:032770:7982
3.5	Нежилое помещение, расположенное на цокольном этаже	Российская Федерация, Новосибирская область, город Новосибирск, ул. Северная, 21	72,2	54:35:032665:2040
3.6	Нежилое помещение, расположенное на цокольном этаже	Российская Федерация, Новосибирская область, город Новосибирск, ул. Дуен Ковальчук, 394/2	96,7	54:35:033050:732
3.7	Нежилое помещение, расположенное на цокольном и 1-м этаже	Российская Федерация, Новосибирская область, город Новосибирск, ул. Сухарная, 68	63,5	54:35:032600:1318
3.8	Нежилое помещение, расположенное в подвале	Российская Федерация, Новосибирская область, город Новосибирск, ул. Линейная, 37/2	49,5	54:35:032770:7089
3.9	Нежилое помещение, расположенное в подвале	Российская Федерация, Новосибирская область, город Новосибирск, Красный проспект, 218	216,3	54:35:033055:1659
3.10	Нежилое помещение, расположенное в подвале	Российская Федерация, Новосибирская область, город Новосибирск, ул. Бардина, 10	166,7	54:35:0033085:327

1	2	3	4	5
3.11	Нежилое помещение, расположенное на 1-м этаже	Российская Федерация, Новосибирская область, город Новосибирск, ул. Аэропорт, 51	109,5	54:35:033545:523
3.12	Нежилое помещение, расположенное в подвале	Российская Федерация, Новосибирская область, город Новосибирск, ул. Дуся Ковальчук, 272/3	239,7	54:35:032961:1361
3.13	Нежилое помещение, расположенное на 1-м (подземном) этаже	Российская Федерация, Новосибирская область, город Новосибирск, ул. Дуся Ковальчук, 16	228,7	54:35:032815:3115
3.14	Нежилое помещение, расположенное в подвале	Российская Федерация, Новосибирская область, город Новосибирск, ул. Жуковского, 123	65,3	54:35:032660:5156
4. Калининский район				
4.1	Нежилое помещение, расположенное в подвале и на 1-м этаже	Российская Федерация, Новосибирская область, город Новосибирск, ул. Тайгинская, 17	171,2	54:35:041122:390
4.2	Нежилое помещение, расположенное в подвале	Российская Федерация, Новосибирская область, город Новосибирск, пер. 2-й Краслодонский, 3	73,2	54:35:042010:522
4.3	Нежилое помещение, расположенное на 1-м этаже	Российская Федерация, Новосибирская область, город Новосибирск, ул. Богдана Хмельницкого, 66	86,1	54:35:041900:203
4.4	Нежилое помещение, расположенное на 1-м этаже	Российская Федерация, Новосибирская область, город Новосибирск, ул. Учительская, 24	97,7	54:35:041875:1653
4.5	Нежилое помещение, расположенное на 1-м (подземном) этаже	Российская Федерация, Новосибирская область, город Новосибирск, ул. Богдана Хмельницкого, 22/1	155,5	54:35:042185:2984
4.6	Нежилое помещение, расположенное на 1-м этаже	Российская Федерация, Новосибирская область, город Новосибирск, ул. Учительская, 24	97,4	54:35:041875:1674
4.7	Нежилое помещение, расположенное на 1-м (подземном) этаже	Российская Федерация, Новосибирская область, город Новосибирск, ул. Народная, 51	115,4	54:35:041975:331
4.8	Нежилое помещение, расположенное на 1-м этаже	Российская Федерация, Новосибирская область, город Новосибирск, ул. Народная, 42	79,5	54:35:041890:657
4.9	Нежилое помещение, расположенное в подвале	Российская Федерация, Новосибирская область, город Новосибирск, ул. Столетова, 20	68,8	54:35:041145:1261

1	2	3	4	5
4.10	Нежилое помещение, расположенное в подвале	Российская Федерация, Новосибирская область, город Новосибирск, ул. Богдана Хмельницкого, 63	85,4	54:35:041785:643
4.11	Нежилое помещение, расположенное на 1-м этаже	Российская Федерация, Новосибирская область, город Новосибирск, ул. Народная, 65	68,8	54:35:041905:489
4.12	Нежилое помещение, расположенное на 1-м этаже	Российская Федерация, Новосибирская область, город Новосибирск, ул. Объединения, 2	49,8	54:35:041595:180
4.13	Нежилое помещение, расположенное на 1-м этаже	Российская Федерация, Новосибирская область, город Новосибирск, ул. Флотская, 17а	197,2	54:35:111630:492
4.14	Нежилое помещение, расположенное на 1-м этаже	Российская Федерация, Новосибирская область, город Новосибирск, ул. Народная, 65	71,3	54:35:041905:238
4.15	Нежилое помещение, расположенное на цокольном этаже	Российская Федерация, Новосибирская область, город Новосибирск, ул. Объединения, 14	181,3	54:35:041595:183
4.16	Нежилое помещение, расположенное на 1-м (подземном) этаже	Российская Федерация, Новосибирская область, город Новосибирск, ул. Богдана Хмельницкого, 35	398,7	54:35:042015:534
4.17	Нежилое помещение, расположенное в подвале	Российская Федерация, Новосибирская область, город Новосибирск, ул. Богдана Хмельницкого, 52	134,0	54:35:041975:172
4.18	Нежилое помещение, расположенное на 1-м этаже	Российская Федерация, Новосибирская область, город Новосибирск, ул. Богдана Хмельницкого, 62	73,0	54:35:041905:345
4.19	Нежилое помещение, расположенное на 1-м (надземном) этаже	Российская Федерация, Новосибирская область, город Новосибирск, ул. Столетова, 32	47,5	54:35:041150:428
4.20	Нежилое помещение, расположенное на 1-м этаже	Российская Федерация, Новосибирская область, город Новосибирск, ул. Народная, 17	140,6	54:35:042185:3002
4.21	Нежилое помещение, расположенное на 1-м этаже	Российская Федерация, Новосибирская область, город Новосибирск, ул. Богдана Хмельницкого, 107	278,1	54:35:041130:370

1	2	3	4	5
4.22	Нежилое помещение, расположенное на 1-м этаже	Российская Федерация, Новосибирская область, город Новосибирск, ул. Курчатова, 37	71,7	54:35:041095:5180
4.23	Нежилое помещение, расположенное в подвале	Российская Федерация, Новосибирская область, город Новосибирск, ул. Богдана Хмельницкого, 26	137,2	54:35:042185:3054
4.24	Нежилое помещение, расположенное на 1-м этаже	Российская Федерация, Новосибирская область, город Новосибирск, ул. Народная, 34	96,8	54:35:041890:648
5. Кировский район				
5.1	Нежилое помещение, расположенное в подвале	Российская Федерация, Новосибирская область, город Новосибирск, ул. Бурденко, 21	165,9	54:35:052115:389
5.2	Нежилое помещение, расположенное на 1-м этаже	Российская Федерация, Новосибирская область, город Новосибирск, ул. Немировича-Данченко, 100/1	255,1	54:35:051830:125
5.3	Нежилое помещение, расположенное на цокольном этаже	Российская Федерация, Новосибирская область, город Новосибирск, ул. Римского-Корсакова, 26	94,5	54:35:051720:252
5.4	Нежилое помещение, расположенное на 1-м этаже	Российская Федерация, Новосибирская область, город Новосибирск, ул. Немировича-Данченко, 118/1	120,2	54:35:052261:192
5.5	Нежилое помещение, расположенное на 1-м этаже	Российская Федерация, Новосибирская область, город Новосибирск, ул. Бурденко, 25	169,8	54:35:052115:378
5.6	Нежилое помещение, расположенное на 1-м этаже	Российская Федерация, Новосибирская область, город Новосибирск, ул. Сибиряков-Гвардейцев, 22	236,2	54:35:051030:2144
5.7	Нежилое помещение, расположенное на 1-м этаже	Российская Федерация, Новосибирская область, город Новосибирск, ул. Вертикальская, 33	72,8	54:35:051720:309
5.8	Нежилое помещение, расположенное в подвале и на 1-м этаже	Российская Федерация, Новосибирская область, город Новосибирск, ул. Бурденко, 31	314,4	54:35:052110:383
5.9	Нежилое помещение, расположенное на 1-м этаже	Российская Федерация, Новосибирская область, город Новосибирск, ул. Зорге, 269	91,4	54:35:051930:2297

1	2	3	4	5
5.10	Нежилое помещение, расположенное на 1-м этаже	Российская Федерация, Новосибирская область, город Новосибирск, ул. Зорге, 6	56,1	54:35:051915:2798
5.11	Нежилое помещение, расположенное на 1-м (подземном) этаже	Российская Федерация, Новосибирская область, город Новосибирск, ул. Громова, 7	122,2	54:35:051970:4866
6. Ленинский район				
6.1	Нежилое помещение, расположенное в подвале и на 1-м этаже	Российская Федерация, Новосибирская область, город Новосибирск, ул. Вертовецкая, 36/1	478,2	54:35:064075:754
6.2	Нежилое помещение, расположенное на 1-м (надземном) и 2-м (надземном) этажах	Российская Федерация, Новосибирская область, город Новосибирск, ул. Связистов, 151а	567,4	54:35:063605:4997
6.3	Нежилое здание (Красильный цех)	Российская Федерация, Новосибирская область, город Новосибирск, ул. Станционная, 2	286,1	54:35:064220:21
6.4	Нежилое помещение, расположенное на 1-м этаже	Российская Федерация, Новосибирская область, город Новосибирск, ул. Станиславского, 4/2	73,8	54:35:064150:2288
6.5	Нежилое помещение, расположенное в подвале и на 1-м этаже	Российская Федерация, Новосибирская область, город Новосибирск, ул. Вагутина, 1	372,2	54:35:064265:1381
6.6	Нежилое помещение, расположенное на 1-м этаже	Российская Федерация, Новосибирская область, город Новосибирск, ул. Филатова, 14	161,1	54:35:062365:1050
6.7	Нежилое помещение, расположенное на 1-м этаже	Российская Федерация, Новосибирская область, город Новосибирск, ул. Титова, 37/1	71,3	54:35:064060:1498
6.8	Нежилое помещение, расположенное на 1-м этаже	Российская Федерация, Новосибирская область, город Новосибирск, ул. Тролейная, 91	145,3	54:35:063615:139
6.9	Нежилое помещение, расположенное в подвале	Российская Федерация, Новосибирская область, город Новосибирск, ул. Пархоменко, 84	41,5	54:35:063300:1323
6.10	Нежилое помещение, расположенное в подвале	Российская Федерация, Новосибирская область, город Новосибирск, ул. Блохера, 1	235,4	54:35:064200:2021
6.11	Нежилое помещение, расположенное в подвале	Российская Федерация, Новосибирская область, город Новосибирск, ул. Новогодня, 11	140,1	54:35:064245:1566

1	2	3	4	5
6.12	Нежилое помещение, расположенное на I-м этаже	Российская Федерация, Новосибирская область, город Новосибирск, ул. Степная, 54/1	20,8	54:35:064060:1501
6.13	Нежилое помещение, расположенное в подвале	Российская Федерация, Новосибирская область, город Новосибирск, ул. Блохера, 55	48,0	54:35:064295:957
6.14	Нежилое помещение, расположенное на I-м этаже	Российская Федерация, Новосибирская область, город Новосибирск, ул. Пархоменко, 14а	306,4	54:35:064150:2271
6.15	Нежилое здание	Российская Федерация, Новосибирская область, город Новосибирск, ул. Станционная, 6	659,6	54:35:061650:31
6.16	Нежилое помещение, расположенное на I-м этаже	Российская Федерация, Новосибирская область, город Новосибирск, ул. Станиславского, 20	86,2	54:35:064062:1525
6.17	Нежилое помещение, расположенное на I-м (надземном этаже)	Российская Федерация, Новосибирская область, город Новосибирск, ул. Вагутина, 15	29,6	54:35:064255:2037
6.18	Нежилое помещение, расположенное на I-м этаже	Российская Федерация, Новосибирская область, город Новосибирск, ул. Станиславского, 15	117,4	54:35:064185:1268
6.19	Нежилое помещение, расположенное в подвале	Российская Федерация, Новосибирская область, город Новосибирск, ул. Плахотного, 47	75,0	54:35:064125:703
6.20	Нежилое помещение, расположенное в подвале	Российская Федерация, Новосибирская область, город Новосибирск, ул. Станиславского, 14/ул. Титова, 25	112,0	54:35:064062:884
6.21	Нежилое помещение, расположенное на I-м этаже	Российская Федерация, Новосибирская область, город Новосибирск, ул. Титова, 13	49,9	54:35:064100:1651
6.22	Нежилое помещение, расположенное в подвале	Российская Федерация, Новосибирская область, город Новосибирск, ул. Станиславского, 34	150,1	54:35:063853:207
6.23	Нежилое помещение, расположенное на I-м этаже	Российская Федерация, Новосибирская область, город Новосибирск, ул. Забалуева, 74	70,9	54:35:000000:12535
6.24	Нежилое помещение, расположенное на I-м этаже	Российская Федерация, Новосибирская область, город Новосибирск, ул. Римского-Корсакова, 10	67,7	54:35:064100:2103
6.25	Нежилое помещение, расположенное на I-м этаже	Российская Федерация, Новосибирская область, город Новосибирск, ул. Тихвинская, 6	128,8	54:35:064060:1563

1	2	3	4	5
6.26	Нежилое помещение, расположенное в подвале	Российская Федерация, Новосибирская область, город Новосибирск, ул. Тихвинская, 6	66,1	54:35:064060:1562
6.27	Нежилое помещение, расположенное на 1-м (надземном) этаже	Российская Федерация, Новосибирская область, город Новосибирск, ул. Путьевая, 5	245,1	54:35:064275:928
6.28	Нежилое помещение, расположенное на 1-м этаже	Российская Федерация, Новосибирская область, город Новосибирск, ул. Путьевая, 5	73,0	54:35:064275:772
6.29	Нежилое помещение, расположенное на 1-м (подземном) этаже	Российская Федерация, Новосибирская область, город Новосибирск, ул. Широкая, 23	85,8	54:35:064145:5615
6.30	Нежилое помещение, расположенное на 1-м этаже	Российская Федерация, Новосибирская область, город Новосибирск, ул. Гризодубовой, 37/4	59,4	54:35:063320:401
6.31	Нежилое помещение, расположенное на 1-м (надземном) этаже	Российская Федерация, Новосибирская область, город Новосибирск, ул. Станиславского, 6	16,7	54:35:064150:2276
6.32	Нежилое помещение, расположенное в подвале	Российская Федерация, Новосибирская область, город Новосибирск, ул. Станиславского, 12	44,1	54:35:064115:1106
6.33	Нежилое помещение, расположенное в подвале и на 1-м этаже	Российская Федерация, Новосибирская область, город Новосибирск, ул. Станиславского, 32	389,5	54:35:063853:261
6.34	Нежилое помещение, расположенное на 1-м этаже	Российская Федерация, Новосибирская область, город Новосибирск, ул. Забалуева, 39/5	71,6	54:35:062360:830
6.35	Нежилое помещение, расположенное в подвале и на 1-м этаже	Российская Федерация, Новосибирская область, город Новосибирск, ул. Плахотного, 47	69,7	54:35:064125:702
6.36	Нежилое помещение, расположенное на 1-м этаже	Российская Федерация, Новосибирская область, город Новосибирск, ул. Римского-Корсакова, 10	86,6	54:35:064100:1653
6.37	Нежилое помещение, расположенное на 1-м этаже	Российская Федерация, Новосибирская область, город Новосибирск, ул. Планировочная, 8	95,1	54:35:064270:2372
6.38	Нежилое помещение, расположенное на 1-м этаже	Российская Федерация, Новосибирская область, город Новосибирск, ул. Фасадная, 17/1	67,8	54:35:062371:1047
6.39	Нежилое помещение, расположенное в подвале	Российская Федерация, Новосибирская область, город Новосибирск, ул. Вагуткина, 26	196,0	54:35:064200:2957

1	2	3	4	5
6.40	Нежилое помещение, расположенное в подвале	Российская Федерация, Новосибирская область, город Новосибирск, ул. Вагугина, 12	138,6	54:35:064200:2203
7. Октябрьский район				
7.1	Нежилое помещение, расположенное в подвале, на 1-м и 2-м этажах	Российская Федерация, Новосибирская область, город Новосибирск, ул. Лобова, 52	450,6	54:35:000000:16320
7.2	Нежилое помещение, расположенное на цокольном этаже	Российская Федерация, Новосибирская область, город Новосибирск, ул. Никитина, 62	165,1	54:35:073280:232
7.3	Нежилое помещение, расположенное в подвале	Российская Федерация, Новосибирская область, город Новосибирск, ул. Федосеева, 32	219,9	54:35:071135:2182
7.4	Нежилое помещение, расположенное на 1-м этаже	Российская Федерация, Новосибирская область, город Новосибирск, ул. Никитина, 68	234,6	54:35:073285:1355
7.5	Нежилое помещение, расположенное в подвале	Российская Федерация, Новосибирская область, город Новосибирск, ул. Восход, 18	123,0	54:35:074540:555
7.6	Нежилое помещение, расположенное на 1-м (надземном) этаже	Российская Федерация, Новосибирская область, город Новосибирск, ул. Восход, 5	76,1	54:35:074576:984
7.7	Нежилое помещение, расположенное на 1-м этаже	Российская Федерация, Новосибирская область, город Новосибирск, ул. Большевикская, 175/6	37,1	54:35:074275:1789
7.8	Нежилое помещение, расположенное в подвале	Российская Федерация, Новосибирская область, город Новосибирск, ул. 1-я Инская, 12	117,4	54:35:073500:281
7.9	Нежилое помещение, расположенное на 1-м этаже	Российская Федерация, Новосибирская область, город Новосибирск, ул. Шевченко, 35	74,6	54:35:073005:394
7.10	Нежилое помещение, расположенное на цокольном и 1-м этажах	Российская Федерация, Новосибирская область, город Новосибирск, ул. Восход, 18	101,9	54:35:074540:820
7.11	Нежилое помещение, расположенное на 1-м этаже	Российская Федерация, Новосибирская область, город Новосибирск, ул. Большевикская, 175/6	149,0	54:35:074275:2015
7.12	Нежилое помещение, расположенное на 1-м (надземном) этаже	Российская Федерация, Новосибирская область, город Новосибирск, ул. Большевикская, 175/6	188,2	54:35:074275:2219
7.13	Нежилое помещение, расположенное на 1-м этаже	Российская Федерация, Новосибирская область, город Новосибирск, ул. Добролюбова, 14	30,1	54:35:074485:758

1	2	3	4	5
7.14	Нежилое помещение, расположенное в подвале	Российская Федерация, Новосибирская область, город Новосибирск, ул. Никитина, 70	37,7	54:35:073285:901
7.15	Нежилое помещение, расположенное в подвале	Российская Федерация, Новосибирская область, город Новосибирск, ул. Бориса Богаткова, 50	127,7	54:35:074532:410
8. Первомайский район				
8.1	Нежилое помещение, расположенное на 1-м этаже	Российская Федерация, Новосибирская область, город Новосибирск, ул. 1-я Механическая, 10	128,3	54:35:081365:1043
8.2	Нежилое помещение, расположенное на 1-м (надземном) этаже	Российская Федерация, Новосибирская область, город Новосибирск, ул. Шукшина, 13	51,2	54:35:084647:2835
8.3	Нежилое помещение, расположенное в подвале и на 1-м этаже	Российская Федерация, Новосибирская область, город Новосибирск, ул. Первомайская, 220	379,5	54:35:082645:494
8.4	Нежилое помещение, расположенное на 1-м этаже	Российская Федерация, Новосибирская область, город Новосибирск, ул. Первомайская, 106	176,3	54:35:083600:1014
8.5	Нежилое помещение, расположенное на цокольном этаже	Российская Федерация, Новосибирская область, город Новосибирск, ул. Шмидта, 1	176,2	54:35:082980:453
8.6	Нежилое помещение, расположенное на 1-м этаже	Российская Федерация, Новосибирская область, город Новосибирск, ул. Первомайская, 166	222,8	54:35:082985:2080
8.7	Нежилое помещение, расположенное на 1-м этаже	Российская Федерация, Новосибирская область, город Новосибирск, ул. Первомайская, 144	125,5	54:35:083585:14
9. Советский район				
9.1	Нежилое помещение, расположенное на 1-м этаже	Российская Федерация, Новосибирская область, город Новосибирск, ул. Гидромонтажная, 50	15,0	54:35:091870:1186
9.2	Нежилое здание (Здание склада)	Российская Федерация, Новосибирская область, город Новосибирск, ул. Софийская, (9)	64,1	54:35:092442:32
9.3	Нежилое помещение, расположенное на 1-м и 2-м этажах	Российская Федерация, Новосибирская область, город Новосибирск, ул. 40 лет Комсомола, 8	388,7	54:35:091877:596
9.4	Нежилое помещение, расположенное на 1-м этаже	Российская Федерация, Новосибирская область, город Новосибирск, ул. Боровая Партия, 13	207,0	54:35:121011:421

1	2	3	4	5
9.5	Нежилое помещение, расположенное на 1-м этаже	Российская Федерация, Новосибирская область, город Новосибирск, ул. Энгельса, 15	134,1	54:35:091875:539
9.6	Нежилое помещение, расположенное на 1-м (подземном) этаже	Российская Федерация, Новосибирская область, город Новосибирск, ул. Ветлужская, 2	32,1	54:35:092445:526
9.7	Нежилое помещение, расположенное на 1-м (подземном) этаже	Российская Федерация, Новосибирская область, город Новосибирск, ул. Ветлужская, 12	32,3	54:35:092445:515
9.8	Нежилое помещение, расположенное на 1-м этаже	Российская Федерация, Новосибирская область, город Новосибирск, ул. Софийская, 8	72,4	54:35:092440:376
9.9	Нежилое помещение, расположенное на 1-м этаже	Российская Федерация, Новосибирская область, город Новосибирск, ул. Энгельса, 17	88,8	54:35:091875:520
10. Центральный район				
10.1	Нежилое помещение, расположенное в подвале	Российская Федерация, Новосибирская область, город Новосибирск, Красный проспект, 30	180,3	54:35:101460:208
10.2	Нежилое помещение, расположенное в подвале	Российская Федерация, Новосибирская область, город Новосибирск, ул. Семьи Шамшиных, 85	105,1	54:35:101120:381
10.3	Нежилое помещение, расположенное на 1-м этаже	Российская Федерация, Новосибирская область, город Новосибирск, ул. Крылова, 38	386,3	54:35:101136:325
10.4	Нежилое помещение, расположенное в подвале	Российская Федерация, Новосибирская область, город Новосибирск, ул. Советская, 50	26,3	54:35:101100:1154
10.5	Нежилое помещение, расположенное в подвале	Российская Федерация, Новосибирская область, город Новосибирск, Октябрьская, 33	131,7	54:35:101455:222
10.6	Нежилое помещение, расположенное в подвале	Российская Федерация, Новосибирская область, город Новосибирск, ул. Державина, 1	215,8	54:35:101195:369
10.7	Нежилое помещение, расположенное на 1-м (подземном) этаже	Российская Федерация, Новосибирская область, город Новосибирск, ул. Крылова, 3	165,6	54:35:101110:715
10.8	Нежилое помещение, расположенное в подвале	Российская Федерация, Новосибирская область, город Новосибирск, ул. Державина, 5	213,3	54:35:101190:332
10.9	Нежилое здание	Российская Федерация, Новосибирская область, город Новосибирск, Красный проспект	5,2	54:35:101200:389

1	2	3	4	5
10.10	Нежилое помещение, расположенное в подвале	Российская Федерация, Новосибирская область, город Новосибирск, ул. Крылова, 3	88,9	54:35:101110:725
10.11	Нежилое помещение, расположенное на 1-м этаже	Российская Федерация, Новосибирская область, город Новосибирск, ул. Гоголя, 27	125,6	54:35:101125:682
10.12	Нежилое помещение, расположенное в подвале	Российская Федерация, Новосибирская область, город Новосибирск, ул. Октябрьская, 33	205,6	54:35:101455:223
10.13	Нежилое помещение, расположенное в подвале	Российская Федерация, Новосибирская область, город Новосибирск, Красный проспект, 31	158,2	54:35:000000:13835
10.14	Нежилое помещение, расположенное в подвале и на 1-м этаже	Российская Федерация, Новосибирская область, город Новосибирск, Красный проспект, 11	50,7	54:35:101520:254
10.15	Нежилое помещение, расположенное на 1-м (подземном) этаже	Российская Федерация, Новосибирская область, город Новосибирск, ул. Гоголя, 23	126,7	54:35:101120:588
10.16	Нежилое помещение, расположенное в подвале	Российская Федерация, Новосибирская область, город Новосибирск, ул. Романова, 35	52,5	54:35:101215:166

МЭРИЯ ГОРОДА НОВОСИБИРСКА

ПОСТАНОВЛЕНИЕ

От 01.07.2019

№ 2404

О назначении общественных слушаний по материалам обоснования лицензии на осуществление деятельности в области использования атомной энергии «Обращение с радиоактивными отходами на публичном акционерном обществе «Новосибирский завод химконцентратов» (включая материалы оценки воздействия на окружающую среду)

В целях выявления и учета общественных предпочтений в процессе оценки воздействия намечаемой хозяйственной и иной деятельности на окружающую среду в городе Новосибирске, в соответствии с Федеральными законами от 23.11.1995 № 174-ФЗ «Об экологической экспертизе», от 06.10.2003 № 131-ФЗ «Об общих принципах организации местного самоуправления в Российской Федерации», приказом Государственного комитета Российской Федерации по охране окружающей среды от 16.05.2000 № 372 «Об утверждении Положения об оценке воздействия намечаемой хозяйственной и иной деятельности на окружающую среду», постановлением мэрии города Новосибирска от 16.07.2018 № 2570 «О Порядке организации общественных обсуждений, общественных слушаний в рамках оценки воздействия намечаемой хозяйственной и иной деятельности на окружающую среду в городе Новосибирске», руководствуясь Уставом города Новосибирска, ПОСТАНОВЛЯЮ:

1. Назначить общественные слушания по материалам обоснования лицензии на осуществление деятельности в области использования атомной энергии «Обращение с радиоактивными отходами на публичном акционерном обществе «Новосибирский завод химконцентратов» (включая материалы оценки воздействия на окружающую среду) (далее – материалы по оценке воздействия на окружающую среду).

2. Цель намечаемой хозяйственной и иной деятельности: обращение с радиоактивными отходами в публичном акционерном обществе «Новосибирский завод химконцентратов» (далее – ПАО «НЗХК»).

3. Месторасположение объекта намечаемой хозяйственной и иной деятельности: промплощадка ПАО «НЗХК», расположенная на земельном участке с кадастровым номером 54:35:041720:834, находящаяся по адресу: Российская Федерация, Новосибирская область, город Новосибирск, ул. Богдана Хмельницкого, 94.

4. Наименование и адрес заказчика: ПАО «НЗХК», Российская Федерация, Новосибирская область, город Новосибирск, ул. Богдана Хмельницкого, 94.

5. Провести 06.08.2019 в 15.00 час. общественные слушания по адресу: Российская Федерация, Новосибирская область, город Новосибирск, ул. Богдана Хмельницкого, 14/3, зал № 307 администрации Калининского района города Новосибирска.

6. Материалы по оценке воздействия на окружающую среду доступны до 06.08.2019 по адресам:

Российская Федерация, Новосибирская область, город Новосибирск, ул. Богдана Хмельницкого, 14/3, общественная приемная администрации Калининского района города Новосибирска, кабинет 123, номер телефона: (383) 228-72-58;

Российская Федерация, Новосибирская область, город Новосибирск, ул. Трудовая, 1, департамент энергетики, жилищного и коммунального хозяйства города, комитет охраны окружающей среды мэрии города Новосибирска, кабинет 144, номер телефона: (383) 228-89-88;

официальный сайт ПАО «НЗХК» <http://www.nccp.ru/>.

7. Создать комиссию по проведению общественных слушаний (далее – комиссия) в следующем составе:

Белов Валерий Александрович – заместитель главного инженера ПАО «НЗХК» по ядерной, радиационной, промышленной безопасности и экологии, председатель (по согласованию);

Пильчик Иван Викторович – начальник лаборатории охраны окружающей среды – заместитель начальника цеха ПАО «НЗХК», заместитель председателя (по согласованию);

Лапшина Наталья Вячеславовна – консультант комитета охраны окружающей среды мэрии города Новосибирска, секретарь.

Члены комиссии:

Кулько Владимир Иванович – инженер группы лицензирования ПАО «НЗХК» (по согласованию);

Евсеенкова Татьяна Андреевна – заместитель директора Научно-исследовательского института проблем экологии (по согласованию).

8. Определить местонахождение, почтовый адрес и адрес электронной почты, контактный телефон комиссии: Российская Федерация, Новосибирская область, город Новосибирск, ул. Богдана Хмельницкого, 94, индекс: 630110, адрес электронной почты: ivpilchik@rosatom.ru, номер телефона: (383) 274-82-70.

9. Департаменту энергетики, жилищного и коммунального хозяйства города:

9.1. Обеспечить организацию и проведение общественных слушаний в установленном порядке.

9.2. В течение двух рабочих дней со дня издания постановления направить его копию в ПАО «НЗХК».

9.3. Разместить постановление на официальном сайте города Новосибирска в информационно-телекоммуникационной сети «Интернет».

10. Департаменту информационной политики мэрии города Новосибирска обеспечить опубликование постановления.

11. Контроль за исполнением постановления возложить на начальника департамента энергетики, жилищного и коммунального хозяйства города.

Мэр города Новосибирска

А. Е. Локоть

МЭРИЯ ГОРОДА НОВОСИБИРСКА

ПОСТАНОВЛЕНИЕ

От 01.07.2019

№ 2405

О назначении общественных слушаний по материалам обоснования лицензии на осуществление деятельности в области использования атомной энергии «Эксплуатация ядерной установки публичного акционерного общества «Новосибирский завод химконцентратов» (включая материалы оценки воздействия на окружающую среду)

В целях выявления и учета общественных предпочтений в процессе оценки воздействия намечаемой хозяйственной и иной деятельности на окружающую среду в городе Новосибирске, в соответствии с Федеральными законами от 23.11.1995 № 174-ФЗ «Об экологической экспертизе», от 06.10.2003 № 131-ФЗ «Об общих принципах организации местного самоуправления в Российской Федерации», приказом Государственного комитета Российской Федерации по охране окружающей среды от 16.05.2000 № 372 «Об утверждении Положения об оценке воздействия намечаемой хозяйственной и иной деятельности на окружающую среду», постановлением мэрии города Новосибирска от 16.07.2018 № 2570 «О Порядке организации общественных обсуждений, общественных слушаний в рамках оценки воздействия намечаемой хозяйственной и иной деятельности на окружающую среду в городе Новосибирске», руководствуясь Уставом города Новосибирска, ПОСТАНОВЛЯЮ:

1. Назначить общественные слушания по материалам обоснования лицензии на осуществление деятельности в области использования атомной энергии «Эксплуатация ядерной установки публичного акционерного общества «Новосибирский завод химконцентратов» (включая материалы оценки воздействия на окружающую среду) (далее – материалы по оценке воздействия на окружающую среду).

2. Цель намечаемой хозяйственной и иной деятельности: реализация основной деятельности публичного акционерного общества «Новосибирский завод химконцентратов» (далее – ПАО «НЗХК») – производство ядерного топлива.

3. Месторасположение объекта намечаемой хозяйственной и иной деятельности: промплощадка ПАО «НЗХК», расположенная на земельном участке с кадастровым номером 54:35:041720:834, находящаяся по адресу: Российская Федерация, Новосибирская область, город Новосибирск, ул. Богдана Хмельницкого, 94.

4. Наименование и адрес заказчика: ПАО «НЗХК», Российская Федерация, Новосибирская область, город Новосибирск, ул. Богдана Хмельницкого, 94.

5. Провести 06.08.2019 в 14.00 час. общественные слушания по адресу: Российская Федерация, Новосибирская область, город Новосибирск, ул. Богдана Хмельницкого, 14/3, зал № 307 администрации Калининского района города Новосибирска.

6. Материалы по оценке воздействия на окружающую среду доступны до

06.08.2019 по адресам:

Российская Федерация, Новосибирская область, город Новосибирск, ул. Богдана Хмельницкого, 14/3, общественная приемная администрации Калининского района города Новосибирска, кабинет 123, номер телефона: (383) 228-72-58;

Российская Федерация, Новосибирская область, город Новосибирск, ул. Трудовая, 1, департамент энергетики, жилищного и коммунального хозяйства города, комитет охраны окружающей среды мэрии города Новосибирска, кабинет 144, номер телефона: (383) 228-89-88;

официальный сайт ПАО «НЗХК» <http://www.nccp.ru/>.

7. Создать комиссию по проведению общественных слушаний (далее – комиссия) в следующем составе:

Белов Валерий Александрович – заместитель главного инженера ПАО «НЗХК» по ядерной, радиационной, промышленной безопасности и экологии, председатель (по согласованию);

Пильчик Иван Викторович – начальник лаборатории охраны окружающей среды – заместитель начальника цеха ПАО «НЗХК», заместитель председателя (по согласованию);

Лапшина Наталья Вячеславовна – консультант комитета охраны окружающей среды мэрии города Новосибирска, секретарь.

Члены комиссии:

Кулько Владимир Иванович – инженер группы лицензирования ПАО «НЗХК» (по согласованию);

Евсеенкова Татьяна Андреевна – заместитель директора Научно-исследовательского института проблем экологии (по согласованию).

8. Определить местонахождение, почтовый адрес и адрес электронной почты, контактный телефон комиссии: Российская Федерация, Новосибирская область, город Новосибирск, ул. Богдана Хмельницкого, 94, индекс: 630110, адрес электронной почты: ivpilchik@rosatom.ru, номер телефона: (383) 274-82-70.

9. Департаменту энергетики, жилищного и коммунального хозяйства города:

9.1. Обеспечить организацию и проведение общественных слушаний в установленном порядке.

9.2. В течение двух рабочих дней со дня издания постановления направить его копию в ПАО «НЗХК».

9.3. Разместить постановление на официальном сайте города Новосибирска в информационно-телекоммуникационной сети «Интернет».

10. Департаменту информационной политики мэрии города Новосибирска обеспечить опубликование постановления.

11. Контроль за исполнением постановления возложить на начальника департамента энергетики, жилищного и коммунального хозяйства города.

Мэр города Новосибирска

А. Е. Локоть

МЭРИЯ ГОРОДА НОВОСИБИРСКА

ПОСТАНОВЛЕНИЕ

От 02.07.2019

№ 2406

О подготовке проекта межевания территории квартала 040.03.01.04 в границах проекта планировки территории, ограниченной створом Октябрьского моста, ул. Зырянской, полосой отвода железной дороги, створом Бугринского моста, береговой линией реки Оби, в Октябрьском и Первомайском районах

В целях подготовки документации по планировке территории города Новосибирска, в соответствии с Градостроительным кодексом Российской Федерации, Федеральным законом от 06.10.2003 № 131-ФЗ «Об общих принципах организации местного самоуправления в Российской Федерации», решением Совета депутатов города Новосибирска от 24.05.2017 № 411 «О Порядке подготовки документации по планировке территории и признании утратившими силу отдельных решений Совета депутатов города Новосибирска», постановлением мэрии города Новосибирска от 17.04.2019 № 1417 «О проекте планировки и проекта межевания территории, ограниченной створом Октябрьского моста, ул. Зырянской, полосой отвода железной дороги, створом Бугринского моста, береговой линией реки Оби, в Октябрьском и Первомайском районах», руководствуясь Уставом города Новосибирска, ПОСТАНОВЛЯЮ:

1. Утвердить проект задания на выполнение инженерных изысканий, необходимых для подготовки документации по планировке территории (приложение 1).
2. Подготовить проект межевания территории квартала 040.03.01.04 в границах проекта планировки территории, ограниченной створом Октябрьского моста, ул. Зырянской, полосой отвода железной дороги, створом Бугринского моста, береговой линией реки Оби, в Октябрьском и Первомайском районах (далее – проект межевания) согласно схеме (приложение 2).
3. Определить содержание проекта межевания (приложение 3).
4. Установить срок подготовки проекта межевания с учетом необходимых согласований и проведения общественных обсуждений – до конца 2020 года.
5. Предложить физическим и юридическим лицам в течение четырнадцати дней со дня официального опубликования постановления представить предложения о порядке, сроках подготовки и содержании проекта межевания в департамент строительства и архитектуры мэрии города Новосибирска по адресу: Российская Федерация, Новосибирская область, город Новосибирск, Красный проспект, 50, кабинет 515, почтовый индекс: 630091.
6. Департаменту строительства и архитектуры мэрии города Новосибирска:

6.1. В течение трех дней со дня издания постановления разместить постановление на официальном сайте города Новосибирска в информационно-телекоммуникационной сети «Интернет».

6.2. Со дня официального опубликования постановления осуществить прием и регистрацию предложений физических и юридических лиц о порядке, сроках подготовки и содержании проекта межевания.

6.3. В течение семи дней со дня окончания срока, указанного в пункте 5 настоящего постановления, с учетом предложений физических и юридических лиц осуществить разработку и утверждение задания на разработку проекта межевания.

7. Департаменту информационной политики мэрии города Новосибирска в течение трех дней со дня издания постановления обеспечить опубликование постановления.

8. Контроль за исполнением постановления возложить на заместителя мэра города Новосибирска – начальника департамента строительства и архитектуры мэрии города Новосибирска.

Исполняющий обязанности
мэра города Новосибирска

Г. П. Захаров

ЗАДАНИЕ
на выполнение инженерных изысканий, необходимых для подготовки
документации по планировке территории

1. Общие положения.

1.1. Основные сведения об объекте инженерных изысканий.

Наименование: территория квартала 040.03.01.04 в границах проекта планировки территории, ограниченной створом Октябрьского моста, ул. Зыряновской, полосой отвода железной дороги, створом Бугринского моста, береговой линией реки Оби, в Октябрьском и Первомайском районах (далее – территория).

Местоположение: город Новосибирск, Октябрьский район, территория, ограниченная, улицами Большевикской, 1-й Водонасосной, 2-й Водонасосной, перспективным направлением ул. Владимира Заровного.

1.2. Основания для выполнения инженерных изысканий:

Градостроительный кодекс Российской Федерации («Российская газета», 2004, № 290);

постановление Правительства Российской Федерации от 31.03.2017 № 402 «Об утверждении Правил выполнения инженерных изысканий, необходимых для подготовки документации по планировке территории, перечня видов инженерных изысканий, необходимых для подготовки документации по планировке территории, и о внесении изменений в постановление Правительства Российской Федерации от 19 января 2006 г. № 20» («Собрание законодательства Российской Федерации», 2017, № 15 (Часть VII));

решение Совета депутатов города Новосибирска от 24.05.2017 № 411 «О Порядке подготовки документации по планировке территории и признании утратившими силу отдельных решений Совета депутатов города Новосибирска» («Бюллетень органов местного самоуправления города Новосибирска», 2017, № 22).

1.3. Заказчик: общество с ограниченной ответственностью «Сибкадемстрой», ИНН 5406710040, ОГРН 1125476078980.

1.4. Источник финансирования: собственные средства заказчика.

1.5. Виды инженерных изысканий:

инженерно-геодезические изыскания;

инженерно-геологические изыскания;

инженерно-гидрометеорологические изыскания;

инженерно-экологические изыскания.

1.6. Цель выполнения инженерных изысканий, необходимых для подготовки документации по планировке территории (далее – инженерные изыскания) – подготовка проекта межевания территории.

1.7. Задачи инженерных изысканий.

1.7.1. Установление границ земельных участков, на которых предполагается расположить объекты капитального строительства.

1.7.2. Разработка мероприятий по инженерной защите от опасных природных и техногенных процессов и устранению или ослаблению их влияния, подготовка предложений и рекомендаций для принятия решений об организации такой защиты.

1.7.3. Ведение государственного фонда материалов и данных инженерных изысканий и формирование информационных систем обеспечения градостроительной деятельности всех уровней.

1.7.4. Получение материалов:

о природных условиях территории и факторах техногенного воздействия на окружающую среду, прогнозов их изменения для обеспечения рационального и безопасного использования территории;

необходимых для обоснования проведения мероприятий по организации поверхностного стока вод, частичному или полному осушению территории и других подобных мероприятий, инженерной защите и благоустройству;

необходимых для установления границ земельных участков;

для выделения границ территорий с особыми условиями использования (зон затопления и водоохраных зон) и границ территорий, подверженных риску воздействия опасных гидрометеорологических процессов и явлений;

об экологическом состоянии территории, необходимых для принятия оптимальных градостроительных решений, выделения элементов планировочной структуры и границ территорий с особыми условиями использования.

1.7.5. Инженерно-гидрометеорологические изыскания должны выполняться для решения следующих задач:

обоснование схемы комплексного использования и охраны вод, возможности использования водных объектов в качестве источников водоснабжения, в санитарно-технических, транспортных, энергетических, мелиоративных, спортивных и культурно-бытовых целях;

выделение границ территорий с особыми условиями использования (зон затопления и водоохраных зон) и территорий, подверженных риску возникновения опасных гидрометеорологических процессов и явлений;

обоснование проведения мероприятий по организации поверхностного стока, частичному или полному осушению территории;

оценка воздействия объектов строительства на гидрологический режим и климат территории и разработка природоохранных мероприятий.

1.8. Перечень нормативных правовых актов и документов, в соответствии с требованиями которых необходимо выполнять инженерные изыскания:

Федеральный закон от 30.12.2015 № 431-ФЗ «О геодезии, картографии и пространственных данных и о внесении изменений в отдельные законодательные акты Российской Федерации» («Российская газета», 2016, № 1);

постановление Правительства Российской Федерации от 31.03.2017 № 402 «Об

утверждении Правил выполнения инженерных изысканий, необходимых для подготовки документации по планировке территории, перечня видов инженерных изысканий, необходимых для подготовки документации по планировке территории, и о внесении изменений в постановление Правительства Российской Федерации от 19 января 2006 г. № 20» («Собрание законодательства Российской Федерации», 2017, № 15 (Часть VII));

постановление Правительства Российской Федерации от 22.04.2017 № 485 «О составе материалов и результатов инженерных изысканий, подлежащих размещению в информационных системах обеспечения градостроительной деятельности, федеральной государственной информационной системе территориального планирования, государственном фонде материалов и данных инженерных изысканий, Едином государственном фонде данных о состоянии окружающей среды, ее загрязнении, а также о форме и порядке их представления» («Собрание законодательства Российской Федерации», 2017, № 18);

решение Совета депутатов города Новосибирска от 24.05.2017 № 411 «О Порядке подготовки документации по планировке территории и признании утратившими силу отдельных решений Совета депутатов города Новосибирска» («Бюллетень органов местного самоуправления города Новосибирска», 2017, № 22);

СП 47.13330.2016 «Свод правил. Инженерные изыскания для строительства. Основные положения. Актуализированная редакция СНиП 11-02-96», утвержденный приказом Минстроя России от 30.12.2016 № 1033/пр (далее – СП 47.13330.2016);

СП 317.1325800.2017 «Свод правил. Инженерно-геодезические изыскания для строительства. Общие правила производства работ», утвержденный приказом Минстроя России от 22.12.2017 № 1702/пр (М., 2017).

1.9. Этапы выполнения инженерных изысканий:

I этап: ознакомление исполнителя с территорией (рекогносцировочное обследование) и изучение исходных материалов;

II этап: разработка исполнителем программы инженерных изысканий и ее утверждение заказчиком;

III этап: выполнение инженерных изысканий;

IV этап: составление и передача заказчику результатов инженерных изысканий.

1.10. Перечень передаваемых во временное пользование исполнителю инженерных изысканий, результатов ранее выполненных инженерных изысканий и исследований и иных исходных материалов:

1.10.1. Сведения о принятой системе координат и высот.

Инженерно-топографический план выполняется в государственной системе координат 1942 года.

1.10.2. Данные о границах и площадях участков, на которые создаются (обновляются) инженерно-топографические планы.

1.10.3. Сведения о существующих и возможных источниках загрязнения окружающей среды.

1.10.4. Общие технические решения и основные параметры технологических процессов, планируемых к осуществлению в рамках градостроительной деятель-

ности, необходимые для обоснования предполагаемых границ зоны воздействия объекта.

1.10.5. Сведения о возможных аварийных ситуациях, типах аварий, мероприятиях по их предупреждению и ликвидации.

2. Основные требования к материалам и результатам инженерных изысканий.

2.1. Требования по обеспечению контроля качества при выполнении инженерных изысканий.

2.1.1. Исполнитель инженерных изысканий (далее – исполнитель) обязан обеспечивать внутренний контроль качества выполнения и приемку полевых, лабораторных и камеральных работ. Задача внутреннего контроля качества – проверка исполнителем соответствия выполняемых или выполненных работ требованиям задания, программы и нормативных технических документов.

Для обеспечения внутреннего контроля качества работ исполнитель обязан иметь систему контроля качества и приемки инженерных изысканий. Система контроля качества инженерных изысканий разрабатывается в виде стандарта организации или положения о системе контроля качества и должна содержать требования к организации контроля и приемки работ и соответствующие формы актов.

2.1.2. Внешний контроль качества выполнения инженерных изысканий осуществляется застройщиком, техническим заказчиком (далее – заказчик). Заказчик осуществляет контроль качества инженерных изысканий собственными силами или с привлечением независимых организаций. Задача контроля качества со стороны заказчика – проверка соответствия выполненных или выполняемых исполнителем работ и их результатов требованиям задания, программы, нормативных технических документов.

2.2. Состав результатов инженерных изысканий:

технический отчет по результатам инженерных изысканий в общем виде, содержащий разделы и сведения в соответствии с пунктом 4.39 СП 47.13330.2016;

предложения и рекомендации для принятия решений по организации инженерной защиты территории от опасных природных и техногенных процессов и устранению или ослаблению их влияния;

инженерно-топографический план;

технический отчет по результатам инженерно-геодезических изысканий должен содержать разделы и сведения в соответствии с пунктами 4.39, 5.1.23 СП 47.13330.2016;

качественная и количественная оценка имеющихся фондовых материалов в соответствии с пунктом 5.2.6 СП 47.13330.2016;

технический отчет по результатам инженерно-геологических изысканий должен содержать разделы и сведения в соответствии с подпунктом 6.2.2.3 СП 47.13330.2016;

технический отчет по результатам инженерно-экологических изысканий должен содержать разделы и сведения в соответствии с пунктами 4.39, 8.1.11 СП 47.13330.2016.

2.3. Форма, формат результатов инженерных изысканий и порядок их передачи.

Материалы и результаты инженерных изысканий представляются для размещения в информационных системах обеспечения градостроительной деятельности, федеральной государственной информационной системе территориального планирования, государственном фонде материалов и данных инженерных изысканий, Едином государственном фонде данных о состоянии окружающей среды, ее загрязнений на бумажных и электронных носителях в формате, позволяющем обеспечить их размещение в указанных информационных системах.

Графические материалы и результаты инженерных изысканий представляются в форме векторной и (или) растровой модели.

Информация в текстовой форме представляется в форматах DOC, DOCX, TXT, RTF, XLS, XLSX и ODF.

Информация в растровой модели представляется в форматах TIFF, JPEG и PDF.

Информация в векторной модели представляется в обменных форматах GML и SHP.

В случае невозможности представления данных в вышеуказанных форматах могут быть использованы обменные форматы MIF/MID, DWG и SXF (совместно с файлами описания RSC).

Представляемые пространственные данные должны иметь привязку к системе координат.

Инженерно-топографический план выполняется в масштабе 1:500.

СОДЕРЖАНИЕ
проекта межевания территории квартала 040.03.01.04 в границах проекта
планировки территории, ограниченной створом Октябрьского моста,
ул. Зырянской, полосой отвода железной дороги, створом
Бугринского моста, береговой линией реки Оби,
в Октябрьском и Первомайском районах

1. Проект межевания территории состоит из основной части, которая подлежит утверждению, и материалов по обоснованию этого проекта.
2. Основная часть проекта межевания территории включает в себя текстовую часть и чертежи межевания территории.
 - 2.1. Текстовая часть проекта межевания территории включает в себя:
 - 2.1.1. Перечень и сведения о площади образуемых земельных участков, в том числе возможные способы их образования.
 - 2.1.2. Перечень и сведения о площади образуемых земельных участков, которые будут отнесены к территориям общего пользования или имуществу общего пользования, в том числе в отношении которых предполагаются резервирование и (или) изъятие для государственных или муниципальных нужд.
 - 2.1.3. Вид разрешенного использования образуемых земельных участков в соответствии с проектом планировки территории.
 - 2.1.4. Целевое назначение лесов, вид (виды) разрешенного использования лесного участка, количественные и качественные характеристики лесного участка, сведения о нахождении лесного участка в границах особо защитных участков лесов (в случае если подготовка проекта межевания территории осуществляется в целях определения местоположения границ образуемых и (или) изменяемых лесных участков).
 - 2.1.5. Сведения о границах территории, в отношении которой утвержден проект межевания, содержащие перечень координат характерных точек этих границ в системе координат, используемой для ведения Единого государственного реестра недвижимости.
 - 2.2. На чертежах межевания территории отображаются:
 - 2.2.1. Границы существующих элементов планировочной структуры.
 - 2.2.2. Красные линии, утвержденные в составе проекта планировки территории, или красные линии, утверждаемые, изменяемые проектом межевания территории в соответствии с пунктом 2 части 2 статьи 43 Градостроительного кодекса Российской Федерации.
 - 2.2.3. Линии отступа от красных линий в целях определения мест допустимого размещения зданий, строений, сооружений.

2.2.4. Границы образуемых и (или) изменяемых земельных участков, условные номера образуемых земельных участков, в том числе в отношении которых предполагаются их резервирование и (или) изъятие для государственных или муниципальных нужд.

2.2.5. Границы публичных сервитутов.

3. Материалы по обоснованию проекта межевания территории включают в себя чертежи, на которых отображаются:

3.1. Границы существующих земельных участков.

3.2. Границы зон с особыми условиями использования территорий.

3.3. Местоположение существующих объектов капитального строительства.

3.4. Границы особо охраняемых природных территорий.

3.5. Границы территорий объектов культурного наследия.

3.6. Границы лесничеств, лесопарков, участковых лесничеств, лесных кварталов, лесотаксационных выделов или частей лесотаксационных выделов.

МЭРИЯ ГОРОДА НОВОСИБИРСКА

ПОСТАНОВЛЕНИЕ

От 02.07.2019

№ 2409

О подготовке проекта межевания территории квартала 302.01.01.02 в границах проекта планировки территории, ограниченной улицами Дуси Ковальчук, Плановой, Жуковского, рекой 2-я Ельцовка и Красным проспектом, в Заельцовском районе

В целях подготовки документации по планировке территории города Новосибирска, в соответствии с Градостроительным кодексом Российской Федерации, Федеральным законом от 06.10.2003 № 131-ФЗ «Об общих принципах организации местного самоуправления в Российской Федерации», решением Совета депутатов города Новосибирска от 24.05.2017 № 411 «О Порядке подготовки документации по планировке территории и признании утратившими силу отдельных решений Совета депутатов города Новосибирска», постановлением мэрии города Новосибирска от 11.03.2019 № 865 «О проекте планировки территории, ограниченной улицами Дуси Ковальчук, Плановой, Жуковского, рекой 2-я Ельцовка и Красным проспектом, в Заельцовском районе», руководствуясь Уставом города Новосибирска, ПОСТАНОВЛЯЮ:

1. Подготовить проект межевания территории квартала 302.01.01.02 в границах проекта планировки территории, ограниченной улицами Дуси Ковальчук, Плановой, Жуковского, рекой 2-я Ельцовка и Красным проспектом, в Заельцовском районе (далее – проект межевания) согласно схеме (приложение 1).

2. Определить содержание проекта межевания (приложение 2).

3. Установить срок подготовки проекта межевания с учетом необходимых согласований и проведения общественных обсуждений – до конца 2020 года.

4. Предложить физическим и юридическим лицам в течение четырнадцати дней со дня официального опубликования постановления представить предложения о порядке, сроках подготовки и содержании проекта межевания в департамент строительства и архитектуры мэрии города Новосибирска по адресу: Российская Федерация, Новосибирская область, город Новосибирск, Красный проспект, 50, кабинет 515, почтовый индекс: 630091.

5. Департаменту строительства и архитектуры мэрии города Новосибирска:

5.1. В течение трех дней со дня издания постановления разместить постановление на официальном сайте города Новосибирска в информационно-телекоммуникационной сети «Интернет».

5.2. Со дня официального опубликования постановления осуществить прием и регистрацию предложений физических и юридических лиц о порядке, сроках подготовки и содержании проекта межевания.

5.3. В течение семи дней со дня окончания срока, указанного в пункте 4 настоящего постановления, с учетом предложений физических и юридических лиц осуществить разработку и утверждение задания на разработку проекта межевания.

6. Департаменту информационной политики мэрии города Новосибирска в течение трех дней со дня издания постановления обеспечить опубликование постановления.

7. Контроль за исполнением постановления возложить на заместителя мэра города Новосибирска – начальника департамента строительства и архитектуры мэрии города Новосибирска.

Исполняющий обязанности
мэра города Новосибирска

Г. П. Захаров

СОДЕРЖАНИЕ
проекта межевания территории квартала 302.01.01.02 в границах проекта
планировки территории, ограниченной улицами Дуси Ковальчук,
Плановой, Жуковского, рекой 2-я Ельцовка и Красным
проспектом, в Заельцовском районе

1. Проект межевания территории состоит из основной части, которая подлежит утверждению, и материалов по обоснованию этого проекта.

2. Основная часть проекта межевания территории включает в себя текстовую часть и чертежи межевания территории.

2.1. Текстовая часть проекта межевания территории включает в себя:

2.1.1. Перечень и сведения о площади образуемых земельных участков, в том числе возможные способы их образования.

2.1.2. Перечень и сведения о площади образуемых земельных участков, которые будут отнесены к территориям общего пользования или имуществу общего пользования, в том числе в отношении которых предполагаются резервирование и (или) изъятие для государственных или муниципальных нужд.

2.1.3. Вид разрешенного использования образуемых земельных участков в соответствии с проектом планировки территории.

2.1.4. Целевое назначение лесов, вид (виды) разрешенного использования лесного участка, количественные и качественные характеристики лесного участка, сведения о нахождении лесного участка в границах особо защитных участков лесов (в случае если подготовка проекта межевания территории осуществляется в целях определения местоположения границ образуемых и (или) изменяемых лесных участков).

2.1.5. Сведения о границах территории, в отношении которой утвержден проект межевания, содержащие перечень координат характерных точек этих границ в системе координат, используемой для ведения Единого государственного реестра недвижимости.

2.2. На чертежах межевания территории отображаются:

2.2.1. Границы существующих элементов планировочной структуры.

2.2.2. Красные линии, утвержденные в составе проекта планировки территории, или красные линии, утверждаемые, изменяемые проектом межевания территории в соответствии с пунктом 2 части 2 статьи 43 Градостроительного кодекса Российской Федерации.

2.2.3. Линии отступа от красных линий в целях определения мест допустимого размещения зданий, строений, сооружений.

2.2.4. Границы образуемых и (или) изменяемых земельных участков, условные номера образуемых земельных участков, в том числе в отношении которых предполагаются их резервирование и (или) изъятие для государственных или муниципальных нужд.

2.2.5. Границы публичных сервитутов.

3. Материалы по обоснованию проекта межевания территории включают в себя чертежи, на которых отображаются:

3.1. Границы существующих земельных участков.

3.2. Границы зон с особыми условиями использования территорий.

3.3. Местоположение существующих объектов капитального строительства.

3.4. Границы особо охраняемых природных территорий.

3.5. Границы территорий объектов культурного наследия.

3.6. Границы лесничеств, лесопарков, участковых лесничеств, лесных кварталов, лесотаксационных выделов или частей лесотаксационных выделов.

МЭРИЯ ГОРОДА НОВОСИБИРСКА

ПОСТАНОВЛЕНИЕ

От 02.07.2019

№ 2410

О внесении изменений в состав балансовой комиссии при управлении по жилищным вопросам мэрии города Новосибирска, утвержденный постановлением мэрии города Новосибирска от 26.05.2017 № 2439

В связи с кадровыми изменениями в мэрии города Новосибирска, в соответствии с Федеральным законом от 06.10.2003 № 131-ФЗ «Об общих принципах организации местного самоуправления в Российской Федерации», постановлением мэрии города Новосибирска от 07.04.2015 № 2785 «Об утверждении Положения о балансовой комиссии», руководствуясь Уставом города Новосибирска, ПОСТАНОВЛЯЮ:

1. Внести в состав балансовой комиссии при управлении по жилищным вопросам мэрии города Новосибирска, утвержденный постановлением мэрии города Новосибирска от 26.05.2017 № 2439 «О создании балансовой комиссии при управлении по жилищным вопросам мэрии города Новосибирска» (в редакции постановления мэрии города Новосибирска от 23.08.2017 № 3977), следующие изменения:

1.1. Вывести из состава Рыбалко Дмитрия Ивановича, Короткову Наталью Михайловну.

1.2. Ввести в состав:

Ковалева Дениса Юрьевича	-	начальника управления по жилищным вопросам мэрии города Новосибирска, председателя;
Костину Татьяну Михайловну	-	начальника финансово-экономического отдела управления по жилищным вопросам мэрии города Новосибирска, секретаря.

2. Департаменту информационной политики мэрии города Новосибирска обеспечить опубликование постановления.

3. Контроль за исполнением постановления возложить на начальника управления по жилищным вопросам мэрии города Новосибирска.

Исполняющий обязанности
мэра города Новосибирска

Г. П. Захаров

МЭРИЯ ГОРОДА НОВОСИБИРСКА

ПОСТАНОВЛЕНИЕ

От 02.07.2019

№ 2415

О проведении общественных обсуждений по проектам решений о предоставлении разрешений на отклонение от предельных параметров разрешенного строительства, реконструкции объектов капитального строительства

В целях соблюдения права человека на благоприятные условия жизнедеятельности, прав и законных интересов правообладателей земельных участков и объектов капитального строительства города Новосибирска по проектам решений о предоставлении разрешений на отклонение от предельных параметров разрешенного строительства, реконструкции объектов капитального строительства, в соответствии с Градостроительным кодексом Российской Федерации, решением Совета депутатов города Новосибирска от 24.06.2009 № 1288 «О Правилах землепользования и застройки города Новосибирска», Федеральным законом от 06.10.2003 № 131-ФЗ «Об общих принципах организации местного самоуправления в Российской Федерации», решением Совета депутатов города Новосибирска от 20.06.2018 № 640 «О Порядке организации и проведения в городе Новосибирске общественных обсуждений и публичных слушаний в соответствии с законодательством о градостроительной деятельности», руководствуясь Уставом города Новосибирска, ПОСТАНОВЛЯЮ:

1. Провести общественные обсуждения по проектам решений о предоставлении разрешений на отклонение от предельных параметров разрешенного строительства, реконструкции объектов капитального строительства (далее - проекты):

1.1. Кречер М. И. (на основании заявления в связи с тем, что конфигурация земельного участка является неблагоприятной для застройки, а также учитывая фактическое расположение объекта капитального строительства) в части уменьшения минимального отступа от границ земельного участка, за пределами которого запрещено строительство зданий, строений, сооружений, с кадастровым номером 54:35:062782:27 площадью 0,0705 га, расположенного по адресу ориентира: Российская Федерация, Новосибирская область, город Новосибирск, ул. Волховская, [69] (зона застройки индивидуальными жилыми домами (Ж-6)), с 3 м до 0,8 м с юго-западной стороны в габаритах объекта капитального строительства.

1.2. Митраковой А. Г. (на основании заявления в связи с тем, что конфигурация земельного участка является неблагоприятной для застройки, а также учитывая фактическое расположение объекта капитального строительства) в части уменьшения минимального отступа от границ земельного участка, за пределами которого запрещено строительство зданий, строений, сооружений, с кадастровым номером 54:35:041320:7 площадью 0,0459 га, расположенного по адресу: Российская Федерация, Новосибирская область, город Новосибирск, ул. Ставского, 16 (зона

застройки индивидуальными жилыми домами (Ж-6)), с 3 м до 2,8 м с северной стороны, с 3 м до 0 м со стороны ул. Ставского.

1.3. Рустамову Н. М. оглы (на основании заявления в связи с тем, что размер земельного участка меньше установленного градостроительным регламентом минимального размера земельного участка) в части уменьшения минимального отступа от границ земельного участка, за пределами которого запрещено строительство зданий, строений, сооружений, с кадастровым номером 54:35:012025:6 площадью 0,0424 га, расположенного по адресу ориентира: Российская Федерация, Новосибирская область, город Новосибирск, пр-кт Дзержинского, 125 стр. (зона застройки индивидуальными жилыми домами (Ж-6)), с 3 м до 1,5 м со стороны пр-кта Дзержинского, с 3 м до 2 м со стороны ул. Зейской в габаритах объекта капитального строительства.

1.4. Погожевой Л. И. (на основании заявления в связи с тем, что конфигурация земельного участка является неблагоприятной для застройки, а также учитывая фактическое расположение объекта капитального строительства) для земельного участка с кадастровым номером 54:35:061905:6 площадью 0,1092 га, расположенного по адресу ориентира: Российская Федерация, Новосибирская область, город Новосибирск, ул. Балластная, 43 (зона застройки индивидуальными жилыми домами (Ж-6)):

в части уменьшения минимального отступа от границ земельного участка, за пределами которого запрещено строительство зданий, строений, сооружений, с 3 м до 1,24 м с западной стороны в габаритах объекта капитального строительства;

в части уменьшения минимального процента застройки с 10 % до 6,6 %.

1.5. Обществу с ограниченной ответственностью «Сиал» (на основании заявления в связи с тем, что конфигурация земельного участка, наличие инженерных сетей и красной линии являются неблагоприятными для застройки) для земельного участка с кадастровым номером 54:35:061351:126 площадью 0,1528 га, расположенного по адресу ориентира: Российская Федерация, Новосибирская область, город Новосибирск, ул. Большая, 274а (зона коммунальных и складских объектов (П-2)):

в части уменьшения минимального отступа от границ земельного участка, за пределами которого запрещено строительство зданий, строений, сооружений, с 3 м до 1 м с северо-восточной стороны, с 3 м до 0 м с юго-западной стороны в габаритах объекта капитального строительства;

в части уменьшения минимального процента застройки с 30 % до 10 %.

1.6. Обществу с ограниченной ответственностью «СЛИМИ-СТРОЙ» (на основании заявления в связи с тем, что конфигурация земельных участков является неблагоприятной для застройки, а также в связи с фактическим размещением подъездного железнодорожного пути):

в части уменьшения минимального отступа от границ земельного участка, за пределами которых запрещено строительство зданий, строений, сооружений, с кадастровым номером 54:35:062530:78 площадью 0,9970 га, расположенного по адресу:

Российская Федерация, Новосибирская область, город Новосибирск, ул. Станционная (зона коммунальных и складских объектов (П-2)), с 3 м до 0 м со стороны земельного участка с кадастровым номером 54:35:000000:10087 в габаритах железнодорожного пути;

в части уменьшения минимального отступа от границ земельного участка, за пределами которых запрещено строительство зданий, строений, сооружений, с кадастровым номером 54:35:000000:10087 площадью 1,7487 га, расположенного по адресу: Российская Федерация, Новосибирская область, город Новосибирск, ул. Станционная (зона коммунальных и складских объектов (П-2)), с 3 м до 0 м со стороны земельного участка с кадастровым номером 54:35:062530:78 в габаритах железнодорожного пути.

1.7. Обществу с ограниченной ответственностью «ГРАНИТ» (на основании заявления в связи с тем, что конфигурация земельных участков является неблагоприятной для застройки):

в части уменьшения предельного минимального количества машино-мест для стоянок индивидуальных транспортных средств до 0 машино-мест в границах земельного участка с кадастровым номером 54:35:064240:388 площадью 0,3823га, расположенного по адресу: Российская Федерация, Новосибирская область, город Новосибирск, ул. Покрышкина (зона специализированной общественной застройки (ОД-4), подзона специализированной средне- и многоэтажной общественной застройки (ОД-4.2));

в части уменьшения минимального отступа от границ земельного участка, за пределами которых запрещено строительство зданий, строений, сооружений, с кадастровым номером 54:35:064240:388 площадью 0,3823га, расположенного по адресу: Российская Федерация, Новосибирская область, город Новосибирск, ул. Покрышкина (зона специализированной общественной застройки (ОД-4), подзона специализированной средне- и многоэтажной общественной застройки (ОД-4.2)), с 3 м до 1 м со стороны ул. Покрышкина в габаритах проекции консоли;

в части уменьшения минимального отступа от границ земельного участка, за пределами которых запрещено строительство зданий, строений, сооружений, с кадастровым номером 54:35:064240:376 площадью 0,3457га, расположенного по адресу: Российская Федерация, Новосибирская область, город Новосибирск, ул. Титова (зона специализированной общественной застройки (ОД-4), подзона специализированной средне- и многоэтажной общественной застройки (ОД-4.2)), с 3 м до 0 м с северной стороны, с 3 м до 1,5 м с северо-западной стороны, с 3 м до 1 м с юго-западной стороны в габаритах проекции консоли, крылец.

1.8. Новосибирскому областному суду (на основании заявления в связи с тем, что инженерно-геологические характеристики земельного участка являются неблагоприятными для застройки, а также учитывая фактическое местоположение объекта капитального строительства) в части уменьшения предельного минимального количества машино-мест для стоянок индивидуальных транспортных средств для объектов капитального строительства с видом разрешенного использования «объ-

екты для размещения органов государственной власти, органов местного самоуправления, судов, а также организаций, непосредственно обеспечивающих их деятельность» с 238 машино-мест до 119 машино-мест в границах земельного участка с кадастровым номером 54:35:073005:897 площадью 1,1422 га, расположенного по адресу: Российская Федерация, Новосибирская область, городской округ город Новосибирск, город Новосибирск, ул. Шевченко, з/у 33/1 (зона делового, общественного и коммерческого назначения (ОД-1), подзона делового, общественного и коммерческого назначения с объектами различной плотности жилой застройки (ОД-1.1)).

1.9. Обществу с ограниченной ответственностью «КВЭСТО» (на основании заявления в связи с тем, что наличие инженерных сетей является неблагоприятным для застройки) в части уменьшения минимального отступа от границ земельного участка, за пределами которого запрещено строительство зданий, строений, сооружений, с кадастровым номером 54:35:032600:1178 площадью 1,4450 га, расположенного по адресу ориентира: Российская Федерация, Новосибирская область, город Новосибирск, ул. Дуся Ковальчук, 1 (зона производственной деятельности (П-1)), с 3 м до 0 м со стороны земельного участка с кадастровым номером 54:35:032600:39.

1.10. Бурдукову П. А. (на основании заявления в связи с тем, что конфигурация земельного участка и фактическое местоположение объекта капитального строительства являются неблагоприятными для застройки) в части уменьшения минимального отступа от границ земельного участка, за пределами которого запрещено строительство зданий, строений, сооружений, с кадастровым номером 54:35:091000:31 площадью 0,1467 га, расположенного по адресу ориентира: Российская Федерация, Новосибирская область, город Новосибирск, ул. Рождественская, 17 стр. (зона застройки малоэтажными жилыми домами (Ж-2)), с 3 м до 0 м со стороны ул. Рождественской в габаритах объекта капитального строительства.

1.11. Узуянуну Д. О. (на основании заявления в связи с тем, что гидрологические характеристики земельного участка являются неблагоприятными для застройки) в части уменьшения предельного минимального количества машино-мест для стоянок индивидуальных транспортных средств с 19 машино-мест до 13 машино-мест в границах земельного участка с кадастровым номером 54:35:014050:141 площадью 0,1448 га, расположенного по адресу: Российская Федерация, Новосибирская область, город Новосибирск, ул. Николая Островского (зона делового, общественного и коммерческого назначения (ОД-1), подзона делового, общественного и коммерческого назначения с объектами различной плотности жилой застройки (ОД-1.1)).

1.12. Обществу с ограниченной ответственностью «АКВА СИТИ» (на основании заявления в связи с тем, что конфигурация и инженерно-геологические характеристики земельного участка являются неблагоприятными для застройки) в части уменьшения минимального процента застройки с 10 % до 8 % в границах зе-

мельного участка с кадастровым номером 54:35:061555:2578 площадью 1,0011 га, расположенного по адресу: Российская Федерация, Новосибирская область, город Новосибирск, ул. 1-я Чулымская (зона делового, общественного и коммерческого назначения (ОД-1), подзона делового, общественного и коммерческого назначения с объектами различной плотности жилой застройки (ОД-1.1)).

1.13. Попову В. В. (на основании заявления в связи с тем, что конфигурация земельного участка и фактическое местоположение объекта капитального строительства являются неблагоприятными для застройки) в части уменьшения минимального отступа от границ земельного участка, за пределами которого запрещено строительство зданий, строений, сооружений, с кадастровым номером 54:35:101560:32 площадью 0,2628 га, расположенного по адресу ориентира: Российская Федерация, Новосибирская область, город Новосибирск, ул. Кольванская, 2 (зона делового, общественного и коммерческого назначения (ОД-1), подзона делового, общественного и коммерческого назначения с объектами различной плотности жилой застройки (ОД-1.1)), с 3 м до 0 м со стороны земельных участков с кадастровыми номерами 54:35:101560:34, 54:35:101560:45 в габаритах объекта капитального строительства.

1.14. Маджитяну Х. С. (на основании заявления в связи с тем, что конфигурация земельного участка является неблагоприятной для застройки) в части уменьшения минимального отступа от границ земельного участка, за пределами которого запрещено строительство зданий, строений, сооружений, с кадастровым номером 54:35:042445:28 площадью 0,0568 га, расположенного по адресу ориентира: Российская Федерация, Новосибирская область, город Новосибирск, ул. Кавалерийская, 272 (зона застройки жилыми домами смешанной этажности (Ж-1), подзона застройки жилыми домами смешанной этажности различной плотности застройки (Ж-1.1)), с 3 м до 2,7 м со стороны земельного участка с кадастровым номером 54:35:042445:26, с 3 м до 1 м со стороны земельного участка с кадастровым номером 54:35:042445:20, с 3 м до 0 м со стороны ул. Кавалерийской в габаритах объекта капитального строительства.

1.15. Жерносенко С. Н. (на основании заявления в связи с тем, что конфигурация земельного участка и фактическое местоположение объекта капитального строительства являются неблагоприятными для застройки) в части уменьшения минимального отступа от границ земельного участка, за пределами которого запрещено строительство зданий, строений, сооружений, с кадастровым номером 54:35:091985:5 площадью 0,0872 га, расположенного по адресу ориентира: Российская Федерация, Новосибирская область, город Новосибирск, ул. Бердышева (зона застройки индивидуальными жилыми домами (Ж-6)), с 3 м до 0 м с южной и юго-западной сторон в габаритах объекта капитального строительства.

1.16. Барабанову В. В. (на основании заявления в связи с тем, что инженерно-геологические характеристики земельного участка являются неблагоприятными для застройки) в части уменьшения минимального отступа от границ земельного участка, за пределами которого запрещено строительство зданий, строений, со-

оружений, с кадастровым номером 54:35:031730:619 площадью 0,0625 га, расположенного по адресу ориентира: Российская Федерация, Новосибирская область, город Новосибирск, территория Вторых Чкаловских Дач (зона застройки сезонного проживания (Ж-7)), с 3 м до 1 м с восточной и южной сторон, с 3 м до 1,8 м с северной стороны.

1.17. Обществу с ограниченной ответственностью «Автотехобслуживание» (на основании заявления в связи с тем, что инженерно-геологические характеристики земельного участка являются неблагоприятными для застройки) в части уменьшения минимального отступа от границ земельного участка, за пределами которого запрещено строительство зданий, строений, сооружений, с кадастровым номером 54:35:074450:14 площадью 1,3800 га, расположенного по адресу ориентира: Российская Федерация, Новосибирская область, город Новосибирск, ул. Большевикская (зона делового, общественного и коммерческого назначения (ОД-1), подзона делового, общественного и коммерческого назначения с объектами различной плотности жилой застройки (ОД-1.1)), с 3 м до 0 м со стороны земельного участка с кадастровым номером 54:35:074450:15.

1.18. Бенимецкому В. А. (на основании заявления в связи с тем, что инженерно-геологические характеристики земельного участка являются неблагоприятными для застройки) в части уменьшения предельного минимального количества машино-мест для стоянок индивидуальных транспортных средств с 5 машино-мест до 1 машино-места в границах земельного участка с кадастровым номером 54:35:062340:46 площадью 0,1025 га, расположенного по адресу: Российская Федерация, Новосибирская область, город Новосибирск, ул. Забалуева, 22 (зона застройки жилыми домами смешанной этажности (Ж-1), подзона застройки жилыми домами смешанной этажности различной плотности застройки (Ж-1.1)).

1.19. Обществу с ограниченной ответственностью «Сибкадемстрой» (на основании заявления в связи с тем, что конфигурация земельных участков и наличие инженерных сетей является неблагоприятными для застройки):

в части уменьшения минимального отступа от границ земельного участка, за пределами которых запрещено строительство зданий, строений, сооружений, с кадастровым номером 54:35:074250:1653 площадью 0,5655га, расположенного по адресу: Российская Федерация, Новосибирская область, город Новосибирск, ул. Владимира Заровного (зона застройки жилыми домами смешанной этажности (Ж-1), подзона застройки жилыми домами смешанной этажности различной плотности застройки (Ж-1.1)) с 3 м до 0 м со стороны земельного участка с кадастровым номером 54:35:074250:17;

в части уменьшения предельного минимального количества машино-мест для стоянок индивидуальных транспортных средств до 93 машино-мест в границах земельного участка с кадастровым номером 54:35:074250:1653 площадью 0,5655 га, расположенного по адресу: Российская Федерация, Новосибирская область, город Новосибирск, ул. Владимира Заровного (зона застройки жилыми домами смешанной этажности (Ж-1), подзона застройки жилыми домами смешанной этажности

различной плотности застройки (Ж-1.1));

в части увеличения максимального процента застройки с 40 % до 60 % в границах земельного участка с кадастровым номером 54:35:074250:1653 площадью 0,5655 га, расположенного по адресу: Российская Федерация, Новосибирская область, город Новосибирск, ул. Владимира Заровного (зона застройки жилыми домами смешанной этажности (Ж-1), подзона застройки жилыми домами смешанной этажности различной плотности застройки (Ж-1.1));

в части уменьшения минимального отступа от границ земельного участка, за пределами которого запрещено строительство зданий, строений, сооружений, с кадастровым номером 54:35:074250:17 площадью 0,6863га, расположенного по адресу: Российская Федерация, Новосибирская область, город Новосибирск, ул. Большевикская (зона застройки жилыми домами смешанной этажности (Ж-1), подзона застройки жилыми домами смешанной этажности различной плотности застройки (Ж-1.1)) с 3 м до 0 м со стороны земельного участка с кадастровым номером 54:35:074250:1653;

в части уменьшения предельного минимального количества машино-мест для стоянок индивидуальных транспортных средств до 31 машино-места в границах земельного участка с кадастровым номером 54:35:074250:17 площадью 0,6863 га, расположенного по адресу: Российская Федерация, Новосибирская область, город Новосибирск, ул. Большевикская (зона застройки жилыми домами смешанной этажности (Ж-1), подзона застройки жилыми домами смешанной этажности различной плотности застройки (Ж-1.1)).

2. Установить порядок проведения общественных обсуждений, состоящий из следующих этапов:

оповещение о начале общественных обсуждений;

размещение проектов, подлежащих рассмотрению на общественных обсуждениях, и информационных материалов и открытие экспозиции или экспозиций таких проектов;

проведение экспозиции или экспозиций проектов, подлежащих рассмотрению на общественных обсуждениях;

подготовка и оформление протокола общественных обсуждений;

подготовка и опубликование заключения о результатах общественных обсуждений.

3. Определить организатором общественных обсуждений комиссию по подготовке проекта правил землепользования и застройки города Новосибирска (далее – комиссия), состав которой утвержден постановлением мэра от 30.10.2006 № 1135 «О подготовке проекта правил землепользования и застройки города Новосибирска».

4. Определить местонахождение комиссии по адресу: Российская Федерация, Новосибирская область, город Новосибирск, Красный проспект, 50, кабинет 504, почтовый индекс 630091; адрес электронной почты: espaskaya@admnsk.ru, контактный телефон 227-50-69.

5. Комиссии:

5.1. Провести общественные обсуждения в следующие сроки: с 04.07.2019 (дата опубликования оповещения о начале общественных обсуждений) до 01.08.2019 (дата опубликования заключения о результатах общественных обсуждений).

5.2. Подготовить оповещение о начале общественных обсуждений и организовать опубликование (обнародование) оповещения о начале общественных обсуждений в периодическом печатном издании «Бюллетень органов местного самоуправления города Новосибирска» и его размещение в средствах массовой информации, на официальном сайте города Новосибирска в информационно-телекоммуникационной сети «Интернет» (далее – официальный сайт) не позднее чем за семь дней до дня размещения проектов, подлежащих рассмотрению на общественных обсуждениях, в информационной системе Новосибирской области «Электронная демократия Новосибирской области» (далее – информационная система).

5.3. Организовать оборудование информационных стендов для распространения оповещения о начале общественных обсуждений по адресам: Российская Федерация, Новосибирская область, город Новосибирск:

Красный проспект, 50, стенд кабинета 504;

пр-кт Дзержинского, 16, стенд в холле на первом этаже у входа в здание (администрация Дзержинского района города Новосибирска);

ул. Станиславского, 6а, стенд в холле на первом этаже у входа в здание (администрация Ленинского района города Новосибирска);

ул. Ленина, 57, стенд в холле на первом этаже у входа в здание (администрация Центрального округа по Железнодорожному, Заельцовскому и Центральному районам города Новосибирска);

ул. Богдана Хмельницкого, 14/3, стенд кабинета 306 (администрация Калининского района города Новосибирска);

пр-кт Дзержинского, 16, стенд в холле на первом этаже у входа в здание (администрация Дзержинского района города Новосибирска);

ул. Сакко и Ванцетти, 33, стенд кабинета 409 (администрация Октябрьского района города Новосибирска);

проспект Академика Лаврентьева, 14, стенд кабинета 237 (администрация Советского района города Новосибирска).

5.4. Разместить проекты решений и информационные материалы к ним в информационной системе.

5.5. Предложить участникам общественных обсуждений, определенным законодательством о градостроительной деятельности и прошедшим идентификацию в соответствии с данным законодательством, в течение девяти дней со дня размещения проектов и информационных материалов к ним внести в комиссию предложения и замечания, касающиеся проектов.

5.6. В течение срока, указанного в подпункте 5.5 постановления:

осуществлять регистрацию и рассмотрение предложений и замечаний, вносимых участниками общественных обсуждений;

провести экспозицию или экспозиции проектов, подлежащих рассмотрению на общественных обсуждениях.

6. Департаменту строительства и архитектуры мэрии города Новосибирска разместить постановление на официальном сайте.

7. Департаменту информационной политики мэрии города Новосибирска обеспечить опубликование постановления.

8. Контроль за исполнением постановления возложить на заместителя мэра города Новосибирска – начальника департамента строительства и архитектуры мэрии города Новосибирска.

Исполняющий обязанности
мэра города Новосибирска

Г. П. Захаров

МЭРИЯ ГОРОДА НОВОСИБИРСКА

ПОСТАНОВЛЕНИЕ

От 02.07.2019

№ 2417

Об отклонении предложения о внесении изменений в решение Совета депутатов города Новосибирска от 24.06.2009 № 1288 «О Правилах землепользования и застройки города Новосибирска»

В соответствии со статьями 33, 34 Градостроительного кодекса Российской Федерации, решением Совета депутатов города Новосибирска от 24.06.2009 № 1288 «О Правилах землепользования и застройки города Новосибирска», с учетом рекомендаций, содержащихся в заключениях комиссии по подготовке проекта правил землепользования и застройки города Новосибирска от 29.05.2019 № 165, руководствуясь Уставом города Новосибирска, ПОСТАНОВЛЯЮ:

1. Отклонить предложение о внесении изменений в решение Совета депутатов города Новосибирска от 24.06.2009 № 1288 «О Правилах землепользования и застройки города Новосибирска» (в редакции решений Совета депутатов города Новосибирска от 26.05.2010 № 69, от 28.09.2010 № 139, от 28.04.2011 № 360, от 27.06.2012 № 642, от 19.09.2012 № 674, от 27.02.2013 № 797, от 26.06.2013 № 898, от 26.02.2014 № 1047, от 22.10.2014 № 1199, от 26.11.2014 № 1221, от 31.03.2015 № 1315, от 02.12.2015 № 94, от 23.06.2016 № 231, от 19.10.2016 № 285, от 14.02.2017 № 353, от 19.06.2017 № 467, от 25.10.2017 № 501, от 01.12.2017 № 517, от 23.05.2018 № 625, от 05.12.2018 № 705, от 24.04.2019 № 776) Овчинникова М. А. об изменении зоны улично-дорожной сети (ИТ-3) в границах территории на зону застройки индивидуальными жилыми домами (Ж-6) согласно приложению к настоящему постановлению в связи с тем, что предложение не соответствует планируемому развитию функциональных зон, определенному Генеральным планом города Новосибирска.

2. Департаменту строительства и архитектуры мэрии города Новосибирска:

2.1. Разместить постановление на официальном сайте города Новосибирска в информационно-телекоммуникационной сети «Интернет».

2.2. Направить копию постановления заявителю.

3. Департаменту информационной политики мэрии города Новосибирска обеспечить опубликование постановления.

4. Контроль за исполнением постановления возложить на заместителя мэра города Новосибирска – начальника департамента строительства и архитектуры мэрии города Новосибирска.

Исполняющий обязанности
мэра города Новосибирска

Г. П. Захаров

МЭРИЯ ГОРОДА НОВОСИБИРСКА

ПОСТАНОВЛЕНИЕ

От 02.07.2019

№ 2420

Об отклонении предложения о внесении изменений в решение Совета депутатов города Новосибирска от 24.06.2009 № 1288 «О Правилах землепользования и застройки города Новосибирска»

В соответствии со статьями 33, 34 Градостроительного кодекса Российской Федерации, решением Совета депутатов города Новосибирска от 24.06.2009 № 1288 «О Правилах землепользования и застройки города Новосибирска», с учетом рекомендаций, содержащихся в заключениях комиссии по подготовке проекта правил землепользования и застройки города Новосибирска от 29.05.2019 № 165, руководствуясь Уставом города Новосибирска, ПОСТАНОВЛЯЮ:

1. Отклонить предложение о внесении изменений в решение Совета депутатов города Новосибирска от 24.06.2009 № 1288 «О Правилах землепользования и застройки города Новосибирска» (в редакции решений Совета депутатов города Новосибирска от 26.05.2010 № 69, от 28.09.2010 № 139, от 28.04.2011 № 360, от 27.06.2012 № 642, от 19.09.2012 № 674, от 27.02.2013 № 797, от 26.06.2013 № 898, от 26.02.2014 № 1047, от 22.10.2014 № 1199, от 26.11.2014 № 1221, от 31.03.2015 № 1315, от 02.12.2015 № 94, от 23.06.2016 № 231, от 19.10.2016 № 285, от 14.02.2017 № 353, от 19.06.2017 № 467, от 25.10.2017 № 501, от 01.12.2017 № 517, от 23.05.2018 № 625, от 05.12.2018 № 705, от 24.04.2019 № 776) Червякова А. П. об изменении зоны улично-дорожной сети (ИТ-3) в границах территории на зону застройки индивидуальными жилыми домами (Ж-6) согласно приложению к настоящему постановлению в связи с тем, что предложение не соответствует планируемому развитию функциональных зон, определенному Генеральным планом города Новосибирска, не учитывает красные линии и зоны планируемого размещения объектов капитального строительства, утвержденные постановлением мэрии города Новосибирска от 12.04.2017 № 1556 «О проекте планировки территории, ограниченной перспективным направлением Красного проспекта, границей города Новосибирска, проектируемыми Ельцовской и Космической магистралями, в Калининском районе и проекте межевания территории квартала в границах улиц Тюленина, Гребенщикова и Мясниковой в Калининском районе».

2. Департаменту строительства и архитектуры мэрии города Новосибирска:

2.1. Разместить постановление на официальном сайте города Новосибирска в информационно-телекоммуникационной сети «Интернет».

2.2. Направить копию постановления заявителю.

3. Департаменту информационной политики мэрии города Новосибирска обеспечить опубликование постановления.

4. Контроль за исполнением постановления возложить на заместителя мэра города Новосибирска – начальника департамента строительства и архитектуры мэрии города Новосибирска.

Исполняющий обязанности
мэра города Новосибирска

Г. П. Захаров

МЭРИЯ ГОРОДА НОВОСИБИРСКА

ПОСТАНОВЛЕНИЕ

От 02.07.2019

№ 2421

О проведении общественных обсуждений по проектам решений о предоставлении разрешения на условно разрешенный вид использования земельного участка или объекта капитального строительства

В целях соблюдения права человека на благоприятные условия жизнедеятельности, прав и законных интересов правообладателей земельных участков и объектов капитального строительства города Новосибирска по проектам решений о предоставлении разрешения на условно разрешенный вид использования земельного участка или объекта капитального строительства, в соответствии с Градостроительным кодексом Российской Федерации, решением Совета депутатов города Новосибирска от 24.06.2009 № 1288 «О Правилах землепользования и застройки города Новосибирска», Федеральным законом от 06.10.2003 № 131-ФЗ «Об общих принципах организации местного самоуправления в Российской Федерации», решением Совета депутатов города Новосибирска от 20.06.2018 № 640 «О Порядке организации и проведения в городе Новосибирске общественных обсуждений и публичных слушаний в соответствии с законодательством о градостроительной деятельности», руководствуясь Уставом города Новосибирска, ПОСТАНОВЛЯЮ:

1. Провести общественные обсуждения по проектам решений о предоставлении разрешения на условно разрешенный вид использования земельного участка или объекта капитального строительства (далее – проекты):

1.1. Смирнову Г. В., Шкодня В. В.:

на условно разрешенный вид использования земельного участка в границах территории кадастрового квартала 54:35:062155 площадью 964 кв. м, расположенного по адресу (местоположение): Российская Федерация, Новосибирская область, город Новосибирск, ул. Олимпийская, 48 (зона коммунальных и складских объектов (П-2)) - «для индивидуального жилищного строительства (2.1)»;

на условно разрешенный вид использования земельного участка в границах территории кадастрового квартала 54:35:062155 площадью 677 кв. м, расположенного по адресу (местоположение): Российская Федерация, Новосибирская область, город Новосибирск, ул. Олимпийская, 46/1 (зона коммунальных и складских объектов (П-2)) - «для индивидуального жилищного строительства (2.1)».

1.2. Алоян Х. С., Алоян Р. У., Алоян А. У. на условно разрешенный вид использования земельного участка с кадастровым номером 54:35:082695:63 площадью 503 кв. м, расположенного по адресу (местоположение): Российская Федерация, Новосибирская область, город Новосибирск, ул. Героев Революции, 120, и объекта капитального строительства (зона улично-дорожной сети (ИТ-3)) – «для индивидуального жилищного строительства (2.1) - индивидуальные жилые дома».

1.3. Дьяковой Н. С. на условно разрешенный вид использования земельного участка с кадастровым номером 54:35:021610:30 площадью 632 кв. м, расположенного по адресу (местоположение): Российская Федерация, Новосибирская область, город Новосибирск, ул. Самарская, 8, и объекта капитального строительства (зона застройки жилыми домами повышенной этажности (Ж-5)) – «для индивидуального жилищного строительства (2.1) - индивидуальные жилые дома»; «индивидуальные гаражи»; «подсобные сооружения».

1.4. Обществу с ограниченной ответственностью фирме «Тарасов и К» на условно разрешенный вид использования земельного участка с кадастровым номером 54:35:071545:41 площадью 2392 кв. м, расположенного по адресу (местоположение): Российская Федерация, Новосибирская область, город Новосибирск, ул. Лазурная (зона делового, общественного и коммерческого назначения (ОД-1), подзона делового, общественного и коммерческого назначения с объектами различной плотности жилой застройки (ОД-1.1)), – «обслуживание автотранспорта (4.9)», «объекты придорожного сервиса (4.9.1)».

1.5. Молоцко С. В. на условно разрешенный вид использования земельного участка с кадастровым номером 54:35:061145:6 площадью 1356 кв. м, расположенного по адресу (местоположение): Российская Федерация, Новосибирская область, город Новосибирск, ул. Полярная, 55, и объекта капитального строительства (зона застройки жилыми домами смешанной этажности (Ж-1), подзона застройки жилыми домами смешанной этажности различной плотности застройки (Ж-1.1)) – «для индивидуального жилищного строительства (2.1) - индивидуальные жилые дома».

1.6. Ефимову А. В., Ефимовой С. А. на условно разрешенный вид использования земельного участка в границах территории кадастрового квартала 54:35:013890 площадью 824 кв. м, расположенного по адресу (местоположение): Российская Федерация, Новосибирская область, городской округ город Новосибирск, город Новосибирск, ул. Сурикова, 22 (зона застройки жилыми домами смешанной этажности (Ж-1), подзона застройки жилыми домами смешанной этажности различной плотности застройки (Ж-1.1)), – «для индивидуального жилищного строительства (2.1)».

1.7. Ефимову А. В. на условно разрешенный вид использования земельного участка в границах территории кадастрового квартала 54:35:013890 площадью 739 кв. м, расположенного по адресу (местоположение): Российская Федерация, Новосибирская область, городской округ город Новосибирск, город Новосибирск, ул. Сурикова, 24 (зона застройки жилыми домами смешанной этажности (Ж-1), подзона застройки жилыми домами смешанной этажности различной плотности застройки (Ж-1.1)), – «для индивидуального жилищного строительства (2.1)».

1.8. Широкову К. В., Широковой Н. В., Парсаданяну С. А., Баласаняну Г. В:

на условно разрешенный вид использования земельного участка в границах территории кадастрового квартала 54:35:033665 площадью 500 кв. м, расположенного по адресу (местоположение): Российская Федерация, Новосибирская область, город Новосибирск, ул. Катунская (зона застройки жилыми домами смешанной этажности (Ж-1), подзона застройки жилыми домами смешанной этажности различ-

ной плотности застройки (Ж-1.1)), - «для индивидуального жилищного строительства (2.1)»;

на условно разрешенный вид использования земельного участка в границах территории кадастрового квартала 54:35:033665 площадью 500 кв. м, расположенного по адресу (местоположение): Российская Федерация, Новосибирская область, город Новосибирск, ул. Катунская (зона застройки жилыми домами смешанной этажности (Ж-1), подзона застройки жилыми домами смешанной этажности различной плотности застройки (Ж-1.1)), - «для индивидуального жилищного строительства (2.1)».

1.9. Косович Ю. В. на условно разрешенный вид использования земельного участка с кадастровым номером 54:35:073805:31 площадью 600 кв. м, расположенного по адресу (местоположение): Российская Федерация, Новосибирская область, город Новосибирск, ул. Гайдара, и объекта капитального строительства (зона улично-дорожной сети (ИТ-3)) – «для индивидуального жилищного строительства (2.1) - индивидуальные жилые дома».

1.10. Недосековой В. Д. на условно разрешенный вид использования земельного участка с кадастровым номером 54:35:052470:8 площадью 618 кв. м, расположенного по адресу (местоположение): Российская Федерация, Новосибирская область, город Новосибирск, пер. Ремесленный, 6, и объекта капитального строительства (зона улично-дорожной сети (ИТ-3)) – «для индивидуального жилищного строительства (2.1) - индивидуальные жилые дома».

1.11. Охупкину А. Ю. на условно разрешенный вид использования земельного участка с кадастровым номером 54:35:061235:94 площадью 728 кв. м, расположенного по адресу (местоположение): Российская Федерация, Новосибирская область, городской округ город Новосибирск, город Новосибирск, ул. 1-я Портовая, з/у 5, и объекта капитального строительства (зона застройки жилыми домами смешанной этажности (Ж-1), подзона застройки жилыми домами смешанной этажности различной плотности застройки (Ж-1.1)) – «для индивидуального жилищного строительства (2.1) - индивидуальные жилые дома».

1.12. Трошиной С. И. на условно разрешенный вид использования земельного участка в границах территории кадастрового квартала 54:35:061160 площадью 721 кв. м, расположенного по адресу (местоположение): Российская Федерация, Новосибирская область, городской округ город Новосибирск, город Новосибирск, ул. 1-я Портовая, з/у 92 (зона застройки жилыми домами смешанной этажности (Ж-1), подзона застройки жилыми домами смешанной этажности различной плотности застройки (Ж-1.1)), – «для индивидуального жилищного строительства (2.1)».

1.13. Голевой В. А. на условно разрешенный вид использования земельного участка с кадастровым номером 54:35:041765:5 площадью 900 кв. м, расположенного по адресу (местоположение): Российская Федерация, Новосибирская область, город Новосибирск, ул. Овчукова, 25 (зона коммунальных и складских объектов (П-2)), - «для индивидуального жилищного строительства (2.1)».

1.14. Департаменту имущества и земельных отношений Новосибирской области на условно разрешенные виды использования земельного участка с кадастро-

вым номером 54:35:082265:417 площадью 184972 кв. м, расположенного по адресу (местоположение): Российская Федерация, Новосибирская область, город Новосибирск, ул. Радиостанция № 2 (зона военных и иных режимных объектов и территорий (С-3)), - «среднеэтажная жилая застройка (2.5)», «многоэтажная жилая застройка (высотная застройка) (2.6)».

1.15. Молодцовой В. Н. на условно разрешенный вид использования земельного участка с кадастровым номером 54:35:033715:465 площадью 595 кв. м, расположенного по адресу (местоположение): Российская Федерация, Новосибирская область, город Новосибирск, СТ «Любитель», участок № 292 (зона ведения садоводства и огородничества (СХ-1)), - «для индивидуального жилищного строительства (2.1)».

1.16. Никончуку Д. С. на условно разрешенный вид использования земельного участка с кадастровым номером 54:35:014075:20 площадью 581 кв. м, расположенного по адресу (местоположение): Российская Федерация, Новосибирская область, город Новосибирск, ул. Писарева, 128а, и объекта капитального строительства (зона застройки жилыми домами смешанной этажности (Ж-1), подзона застройки жилыми домами смешанной этажности различной плотности застройки (Ж-1.1)) – «для индивидуального жилищного строительства (2.1) - индивидуальные жилые дома».

2. Установить порядок проведения общественных обсуждений, состоящий из следующих этапов:

оповещение о начале общественных обсуждений;

размещение проектов, подлежащих рассмотрению на общественных обсуждениях, и информационных материалов и открытие экспозиции или экспозиций таких проектов;

проведение экспозиции или экспозиций проектов, подлежащих рассмотрению на общественных обсуждениях;

подготовка и оформление протокола общественных обсуждений;

подготовка и опубликование заключения о результатах общественных обсуждений.

3. Определить организатором общественных обсуждений комиссию по подготовке проекта правил землепользования и застройки города Новосибирска (далее – комиссия), состав которой утвержден постановлением мэра от 30.10.2006 № 1135 «О подготовке проекта правил землепользования и застройки города Новосибирска».

4. Определить местонахождение комиссии по адресу: Российская Федерация, Новосибирская область, город Новосибирск, Красный проспект, 50, кабинет 504, почтовый индекс 630091; адрес электронной почты: NSeменihina@admnsk.ru, контактный телефон 227-54-48.

5. Комиссии:

5.1. Провести общественные обсуждения в следующие сроки: с 04.07.2019 (дата опубликования оповещения о начале общественных обсуждений) по 01.08.2019 (дата опубликования заключения о результатах общественных обсуждений).

5.2. Подготовить оповещение о начале общественных обсуждений и организовать опубликование (обнародование) оповещения о начале общественных обсуждений в периодическом печатном издании «Бюллетень органов местного самоуправления города Новосибирска» и его размещение в средствах массовой информации, на официальном сайте города Новосибирска в информационно-телекоммуникационной сети «Интернет» (далее – официальный сайт) не позднее чем за семь дней до дня размещения проектов, подлежащих рассмотрению на общественных обсуждениях, в информационной системе Новосибирской области «Электронная демократия Новосибирской области» (далее – информационная система).

5.3. Организовать оборудование информационных стендов для распространения оповещения о начале общественных обсуждений по адресам: Российская Федерация, Новосибирская область, город Новосибирск:

Красный проспект, 50, стенд кабинета 504;

пр-кт Дзержинского, 16, стенд в холле на первом этаже у входа в здание (администрация Дзержинского района города Новосибирска);

ул. Станиславского, 6а, стенд в холле на первом этаже у входа в здание (администрация Ленинского района города Новосибирска);

ул. Сакко и Ванцетти, 33, стенд кабинета 409 (администрация Октябрьского района города Новосибирска);

ул. Петухова, 18, стенд кабинета 217 и у входа в здание (администрация Кировского района города Новосибирска);

ул. Физкультурная, 7, стенд кабинета 110 на первом этаже здания (администрация Первомайского района города Новосибирска);

ул. Богдана Хмельницкого, 14/3, стенд кабинета 306 (администрация Калининского района города Новосибирска);

ул. Ленина, 57, стенд в холле на первом этаже у входа в здание (администрация Центрального округа по Железнодорожному, Завельцовскому и Центральному районам города Новосибирска).

5.4. Разместить проекты решений и информационные материалы к ним в информационной системе.

5.5. Предложить участникам общественных обсуждений, определенным законодательством о градостроительной деятельности и прошедшим идентификацию в соответствии с данным законодательством, в течение десяти дней со дня размещения проекта и информационных материалов к нему внести в комиссию предложения и замечания, касающиеся проектов.

5.6. В течение срока, указанного в подпункте 5.5 настоящего постановления:

осуществлять регистрацию и рассмотрение предложений и замечаний, вносимых участниками общественных обсуждений;

провести экспозицию или экспозиции проектов, подлежащих рассмотрению на общественных обсуждениях.

6. Департаменту строительства и архитектуры мэрии города Новосибирска разместить постановление на официальном сайте.

7. Департаменту информационной политики мэрии города Новосибирска обеспечить опубликование постановления и размещение в средствах массовой информации.

8. Контроль за исполнением постановления возложить на заместителя мэра города Новосибирска – начальника департамента строительства и архитектуры мэрии города Новосибирска.

Исполняющий обязанности
мэра города Новосибирска

Г. П. Захаров

МЭРИЯ ГОРОДА НОВОСИБИРСКА

ПОСТАНОВЛЕНИЕ

От 03.07.2019

№ 2423

Об установлении размера платы за содержание жилых помещений для нанимателей жилых помещений по договорам социального найма и договорам найма жилых помещений государственного или муниципального жилищного фонда в многоквартирных домах

В целях обеспечения содержания общего имущества в многоквартирных домах, в соответствии со статьей 156 Жилищного кодекса Российской Федерации, руководствуясь Уставом города Новосибирска, ПОСТАНОВЛЯЮ:

1. Установить размер платы за содержание жилых помещений для нанимателей жилых помещений по договорам социального найма и договорам найма жилых помещений государственного или муниципального жилищного фонда в многоквартирных домах (приложение).

2. Признать утратившими силу:

строку 4 таблицы приложения к постановлению мэрии города Новосибирска от 29.09.2017 № 4427 «Об установлении размера платы за содержание жилых помещений для нанимателей жилых помещений по договорам социального найма и договорам найма жилых помещений государственного или муниципального жилищного фонда в многоквартирных домах»;

строку 2 таблицы приложения к постановлению мэрии города Новосибирска от 13.11.2017 № 5103 «Об установлении размера платы за содержание жилых помещений для нанимателей жилых помещений по договорам социального найма и договорам найма жилых помещений государственного или муниципального жилищного фонда в многоквартирных домах».

3. Департаменту информационной политики мэрии города Новосибирска обеспечить опубликование постановления.

4. Контроль за исполнением постановления возложить на начальника департамента энергетики, жилищного и коммунального хозяйства города, главу администрации Центрального округа по Железнодорожному, Засельцовскому и Центральному районам города Новосибирска.

Исполняющий обязанности
мэра города Новосибирска

Г. П. Захаров

Приложение
к постановлению мэрии
города Новосибирска
от 03.07.2019 № 2423

РАЗМЕР
платы за содержание жилых помещений для нанимателей жилых
помещений по договорам социального найма и договорам найма
жилых помещений государственного или муниципального
жилищного фонда в многоквартирных домах

№ п/п	Адрес многоквартирного дома	Размер платы в расчете за 1 кв. м занимаемой общей площади жилого помещения (с НДС), рублей
1	2	3
1	Российская Федерация, Новосибирская область, город Новосибирск, ул. Кольцова, 128	23,71
2	Российская Федерация, Новосибирская область, город Новосибирск, Красный проспект, 163/1	25,64
3	Российская Федерация, Новосибирская область, город Новосибирск, ул. Фабричная, 21а	27,07

МЭРИЯ ГОРОДА НОВОСИБИРСКА

ПОСТАНОВЛЕНИЕ

От 03.07.2019

№ 2424

О внесении изменений в Порядок разработки и утверждения административных регламентов предоставления муниципальных услуг, утвержденный постановлением мэрии города Новосибирска от 30.01.2012 № 613

В соответствии с Федеральным законом от 27.07.2010 № 210-ФЗ «Об организации предоставления государственных и муниципальных услуг», постановлением Правительства Российской Федерации от 16.05.2011 № 373 «О разработке и утверждении административных регламентов исполнения государственных функций и административных регламентов предоставления государственных услуг», руководствуясь Уставом города Новосибирска, ПОСТАНОВЛЯЮ:

1. Внести в Порядок разработки и утверждения административных регламентов предоставления муниципальных услуг, утвержденный постановлением мэрии города Новосибирска от 30.01.2012 № 613 (в редакции постановлений мэрии города Новосибирска от 04.12.2012 № 12462, от 27.01.2014 № 601, от 06.12.2016 № 5577, от 25.10.2017 № 4830, от 23.04.2018 № 1462, от 02.10.2018 № 3605), следующие изменения:

1.1. Пункт 2.9 изложить в следующей редакции:

«2.9. Срок проведения экспертизы уполномоченным органом проектов административных регламентов составляет пять рабочих дней со дня поступления в уполномоченный орган.».

1.2. В абзаце втором пункта 2.10 слово «семи» заменить словом «трех».

1.3. Абзац второй подпункта 3.4.6 дополнить предложением следующего содержания: «Перечень нормативных правовых актов, регулирующих предоставление муниципальной услуги, не приводится в тексте административного регламента.».

1.4. В подпункте 3.4.9 слова «пунктами 1 – 3 части» заменить словом «частью».

2. Департаменту экономики и стратегического планирования мэрии города Новосибирска разместить постановление на официальном сайте города Новосибирска в информационно-телекоммуникационной сети «Интернет».

3. Департаменту информационной политики мэрии города Новосибирска обеспечить опубликование постановления.

4. Контроль за исполнением постановления возложить на первого заместителя мэра города Новосибирска Буреева Б. В.

Исполняющий обязанности
мэра города Новосибирска

Г. П. Захаров

МЭРИЯ ГОРОДА НОВОСИБИРСКА

ПОСТАНОВЛЕНИЕ

От 03.07.2019

№ 2429

О внесении изменений в проект планировки территории, ограниченной перспективным направлением ул. Фрунзе, границей города Новосибирска, Гусинобродским шоссе, перспективной магистралью, в Дзержинском районе, утвержденный постановлением мэрии города Новосибирска от 15.03.2019 № 900

В целях устранения технической ошибки, руководствуясь Уставом города Новосибирска, ПОСТАНОВЛЯЮ:

1. Внести в проект планировки территории, ограниченной перспективным направлением ул. Фрунзе, границей города Новосибирска, Гусинобродским шоссе, перспективной магистралью, в Дзержинском районе, утвержденный постановлением мэрии города Новосибирска от 15.03.2019 № 900, изменения, изложив приложения 1, 2 в редакции приложений 1, 2 к настоящему постановлению.

2. Департаменту строительства и архитектуры мэрии города Новосибирска разместить постановление на официальном сайте города Новосибирска в информационно-телекоммуникационной сети «Интернет».

3. Департаменту информационной политики мэрии города Новосибирска обеспечить опубликование постановления.

4. Контроль за исполнением постановления возложить на заместителя мэра города Новосибирска – начальника департамента строительства и архитектуры мэрии города Новосибирска.

Исполняющий обязанности
мэра города Новосибирска

Г. П. Захаров

МЭРИЯ ГОРОДА НОВОСИБИРСКА

ПОСТАНОВЛЕНИЕ

От 03.07.2019

№ 2443

О внесении изменений в состав аукционной комиссии по вопросам заключения договоров на установку и эксплуатацию рекламных конструкций на территории города Новосибирска, утвержденный постановлением мэрии города Новосибирска от 12.03.2019 № 877

В связи с организационно-штатными и кадровыми изменениями в мэрии города Новосибирска, муниципальном казенном учреждении города Новосибирска «Городской центр наружной рекламы», руководствуясь Уставом города Новосибирска:

1. Внести в состав аукционной комиссии по вопросам заключения договоров на установку и эксплуатацию рекламных конструкций на территории города Новосибирска, утвержденный постановлением мэрии города Новосибирска от 12.03.2019 № 877 следующие изменения:

1.1. Указать должность:

Лапушкиной Анастасии - Николаевны	заместитель председателя комитета рекламы и информации мэрии города Новосибирска, заместитель председателя.
--------------------------------------	--

1.2. Ввести в состав:

Малиновского Владислава - Александровича	директора муниципального казенного учреждения города Новосибирска «Городской центр наружной рекламы».
---	---

2. Департаменту информационной политики мэрии города Новосибирска обеспечить опубликование постановления.

3. Контроль за исполнением постановления возложить на начальника департамента промышленности, инноваций и предпринимательства мэрии города Новосибирска.

Исполняющий обязанности
мэра города Новосибирска

Г. П. Захаров

МЭРИЯ ГОРОДА НОВОСИБИРСКА

ПОСТАНОВЛЕНИЕ

От 03.07.2019

№ 2444

О внесении изменений в состав комиссии по организации работы в целях привлечения застройщиков (инвесторов) к освоению территорий города Новосибирска, занимаемых ветхим и аварийным жилищным фондом, утвержденный постановлением мэрии города Новосибирска от 02.06.2014 № 4716

В связи с организационно-штатными и кадровыми изменениями в мэрии города Новосибирска, руководствуясь Уставом города Новосибирска, ПОСТАНОВЛЯЮ:

1. Внести в состав комиссии по организации работы в целях привлечения застройщиков (инвесторов) к освоению территорий города Новосибирска, занимаемых ветхим и аварийным жилищным фондом, утвержденный постановлением мэрии города Новосибирска от 02.06.2014 № 4716 (в редакции постановлений мэрии города Новосибирска от 29.10.2014 № 9382, от 19.03.2015 № 2468, от 30.06.2015 № 4397, от 03.03.2016 № 757, от 20.04.2016 № 1553, от 07.06.2016 № 2392, от 26.12.2016 № 5959, от 17.11.2017 № 5152, от 04.06.2018 № 1961, от 22.08.2018 № 3037, от 11.12.2018 № 4418), следующие изменения:

1.1. Вывести из состава Игнатъеву Антонида Ивановну, Пляскину Анастасию Александровну, Рыбалко Дмитрия Ивановича.

1.2. Ввести в состав:

- | | | |
|--------------------------------------|---|--|
| Ковалева Дениса Юрьевича | - | начальника управления по жилищным вопросам мэрии города Новосибирска; |
| Позднякову Елену
Викторовну | - | заместителя начальника Главного управления архитектуры и градостроительства мэрии города Новосибирска; |
| Савоськина Александра
Алексеевича | - | заместителя начальника департамента земельных и имущественных отношений мэрии города Новосибирска – начальника управления по земельным ресурсам мэрии города Новосибирска. |

2. Департаменту информационной политики мэрии города Новосибирска обеспечить опубликование постановления.

3. Контроль за исполнением постановления возложить на заместителя мэра города Новосибирска – начальника департамента строительства и архитектуры мэрии города Новосибирска.

Исполняющий обязанности
мэра города Новосибирска

Г. П. Захаров

РАСПОРЯЖЕНИЯ СОВЕТА ДЕПУТАТОВ ГОРОДА НОВОСИБИРСКА

СОВЕТ ДЕПУТАТОВ ГОРОДА НОВОСИБИРСКА

РАСПОРЯЖЕНИЕ

От 04.06.2019

г. Новосибирск

№ 176-р

О награждении Почетной грамотой
Совета депутатов города Новосибирска

Руководствуясь статьей 35 Устава города Новосибирска, решением городского Совета Новосибирска от 17.09.2003 № 302 «О Почетной грамоте Совета депутатов города Новосибирска и Благодарственном письме Совета депутатов города Новосибирска», на основании протокола Совета председателей постоянных комиссий Совета депутатов города Новосибирска и руководителей депутатских объединений от 04.06.2019 № 6:

1. Наградить Почетной грамотой Совета депутатов города Новосибирска:

1.1. За многолетний добросовестный труд, высокий профессионализм, большой вклад в дело оказания медицинской помощи населению города Новосибирска и в связи с Днем медицинского работника следующих работников государственного бюджетного учреждения здравоохранения Новосибирской области «Городская клиническая больница № 11»:

Козлову Татьяну - врача-эндокринолога эндокринологического отделения;
Вячеславовну Курнаеву Анну - врача-инфекциониста консультативно-диагностического отделения поликлиники.
Николаевну

1.2. Смоляк Светлану Владимировну, художественного руководителя, педагога дополнительного образования муниципального бюджетного учреждения дополнительного образования города Новосибирска «Центр внешкольной работы «Пашинский», за многолетний добросовестный труд, высокий профессионализм и в связи с 25-летием со дня основания Образцового коллектива «Балет Сибири «Калина».

1.3. За многолетний добросовестный труд, высокий профессионализм и в связи с Днем медицинского работника следующих работников федерального государственного бюджетного учреждения «Новосибирский научно-исследовательский институт травматологии и ортопедии им. Я. Л. Цивьяна» Министерства здравоохранения Российской Федерации:

- Беляеву Надежду Федоровну - медицинскую сестру палатную (постоящую);
- Талдыкина Александра Александровича - врача-методиста;
- Чуб Анну Петровну - инструктора по лечебной физкультуре.

1.4. За добросовестный труд, высокий профессионализм и в связи с Днем медицинского работника следующих работников государственного бюджетного учреждения здравоохранения Новосибирской области «Городская клиническая поликлиника № 22»:

- Дудову Любовь Ивановну - старшую медицинскую сестру Центра Здоровья;
- Капицкую Юлию Сергеевну - акушерку женской консультации;
- Каргаполову Ирину Николаевну - медицинскую сестру хирургического отделения;
- Сычёву Татьяну Геннадьевну - старшую медицинскую сестру дневного стационара.

2. Распоряжение подлежит официальному опубликованию.

3. Контроль за исполнением распоряжения возложить на заместителя председателя Совета депутатов города Новосибирска Сулейманова Р. И.

Председатель Совета депутатов
города Новосибирска

Д. В. Асанцев

СОВЕТ ДЕПУТАТОВ ГОРОДА НОВОСИБИРСКА

РАСПОРЯЖЕНИЕ

От 07.06.2019

г. Новосибирск

№ 179-р

О награждении Почетной грамотой Совета депутатов города Новосибирска

Руководствуясь статьей 35 Устава города Новосибирска, решением городского Совета Новосибирска от 17.09.2003 № 302 «О Почетной грамоте Совета депутатов города Новосибирска и Благодарственном письме Совета депутатов города Новосибирска», на основании согласования Совета председателей постоянных комиссий Совета депутатов города Новосибирска и руководителей депутатских объединений от 07.06.2019:

1. Наградить Почетной грамотой Совета депутатов города Новосибирска Маркову Ольгу Викторовну, заместителя начальника отдела муниципальной службы и кадров Совета депутатов города Новосибирска, за многолетний добросовестный труд, высокий профессионализм и в связи с 50-летием со дня рождения.
2. Распоряжение подлежит официальному опубликованию.
3. Контроль за исполнением распоряжения возложить на заместителя председателя Совета депутатов города Новосибирска Сулейманова Р. И.

Исполняющий обязанности
председателя Совета депутатов
города Новосибирска

Ю. Ф. Зарубин

СОВЕТ ДЕПУТАТОВ ГОРОДА НОВОСИБИРСКА

РАСПОРЯЖЕНИЕ

От 26.06.2019

г. Новосибирск

№ 195-р

О награждении Почетной грамотой Совета депутатов города Новосибирска

Руководствуясь статьей 35 Устава города Новосибирска, решением городского Совета Новосибирска от 17.09.2003 № 302 «О Почетной грамоте Совета депутатов города Новосибирска и Благодарственном письме Совета депутатов города Новосибирска», на основании согласования Совета председателей постоянных комиссий Совета депутатов города Новосибирска и руководителей депутатских объединений от 20.06.2019:

1. Наградить Почетной грамотой Совета депутатов города Новосибирска коллектив муниципального казенного дошкольного образовательного учреждения города Новосибирска «Детский сад № 4 комбинированного вида» за добросовестный труд, высокий профессионализм, большой вклад в развитие сферы образования города Новосибирска и в связи с 10-летием со дня создания учреждения.
2. Распоряжение подлежит официальному опубликованию.
3. Контроль за исполнением распоряжения возложить на заместителя председателя Совета депутатов города Новосибирска Сулейманова Р. И.

Председатель Совета депутатов
города Новосибирска

Д. В. Асанцев

СОВЕТ ДЕПУТАТОВ ГОРОДА НОВОСИБИРСКА

РАСПОРЯЖЕНИЕ

От 26.06.2019

г. Новосибирск

№ 198-р

О награждении Почетной грамотой Совета депутатов города Новосибирска

Руководствуясь статьей 35 Устава города Новосибирска, решением городского Совета Новосибирска от 17.09.2003 № 302 «О Почетной грамоте Совета депутатов города Новосибирска и Благодарственном письме Совета депутатов города Новосибирска», на основании согласования Совета председателей постоянных комиссий Совета депутатов города Новосибирска и руководителей депутатских объединений от 24.06.2019:

1. Наградить Почетной грамотой Совета депутатов города Новосибирска Ракунову Юлию Владимировну, инспектора (по пропаганде безопасности дорожного движения) группы пропаганды отдела ГИБДД Управления Министерства внутренних дел Российской Федерации по городу Новосибирску, за добросовестное выполнение служебных обязанностей и в связи с 83-летием со дня образования Государственной инспекции безопасности дорожного движения.

2. Распоряжение подлежит официальному опубликованию.

3. Контроль за исполнением распоряжения возложить на заместителя председателя Совета депутатов города Новосибирска Сулейманова Р. И.

Председатель Совета депутатов
города Новосибирска

Д. В. Асанцев

СОВЕТ ДЕПУТАТОВ ГОРОДА НОВОСИБИРСКА

РАСПОРЯЖЕНИЕ

От 27.06.2019

г. Новосибирск

№ 202-р

О награждении Почетной грамотой Совета депутатов города Новосибирска

Руководствуясь статьей 35 Устава города Новосибирска, решением городского Совета Новосибирска от 17.09.2003 № 302 «О Почетной грамоте Совета депутатов города Новосибирска и Благодарственном письме Совета депутатов города Новосибирска», на основании согласования Совета председателей постоянных комиссий Совета депутатов города Новосибирска и руководителей депутатских объединений от 25.06.2019:

1. Наградить Почетной грамотой Совета депутатов города Новосибирска:

1.1. Митянину Нину Владимировну, председателя районной общественной организации ветеранов-пенсионеров войны, труда, военной службы и правоохранительных органов Заельцовского района города Новосибирска, за вклад в организацию попечительской деятельности и активное участие в общественной жизни города Новосибирска.

1.2. Коллектив районной общественной организации ветеранов-пенсионеров войны, труда, военной службы и правоохранительных органов Заельцовского района города Новосибирска за значительный вклад в патриотическое и нравственное воспитание молодежи и активное участие в общественной жизни города Новосибирска.

2. Распоряжение подлежит официальному опубликованию.

3. Контроль за исполнением распоряжения возложить на заместителя председателя Совета депутатов города Новосибирска Сулейманова Р. И.

Председатель Совета депутатов
города Новосибирска

Д. В. Асанцев

СОВЕТ ДЕПУТАТОВ ГОРОДА НОВОСИБИРСКА

РАСПОРЯЖЕНИЕ

От 27.06.2019

г. Новосибирск

№ 203-р

О награждении Почетной грамотой Совета депутатов города Новосибирска

Руководствуясь статьей 35 Устава города Новосибирска, решением городского Совета Новосибирска от 17.09.2003 № 302 «О Почетной грамоте Совета депутатов города Новосибирска и Благодарственном письме Совета депутатов города Новосибирска», на основании согласования Совета председателей постоянных комиссий Совета депутатов города Новосибирска и руководителей депутатских объединений от 25.06.2019:

1. Наградить Почетной грамотой Совета депутатов города Новосибирска:

1.1. Филатова Владимира Сергеевича, председателя правления территориального общественного самоуправления «Ботанический» Заельцовского района города Новосибирска, за добросовестный труд, активное участие в территориальном общественном самоуправлении и общественной жизни города Новосибирска.

1.2. Коллектив территориального общественного самоуправления «Ботанический» Заельцовского района города Новосибирска за активное участие в территориальном общественном самоуправлении и общественной жизни города Новосибирска.

2. Распоряжение подлежит официальному опубликованию.

3. Контроль за исполнением распоряжения возложить на заместителя председателя Совета депутатов города Новосибирска Сулейманова Р. И.

Председатель Совета депутатов
города Новосибирска

Д. В. Асанцев

СОВЕТ ДЕПУТАТОВ ГОРОДА НОВОСИБИРСКА

РАСПОРЯЖЕНИЕ

От 27.06.2019

г. Новосибирск

№ 204-р

О награждении Почетной грамотой Совета депутатов города Новосибирска

Руководствуясь статьей 35 Устава города Новосибирска, решением городского Совета Новосибирска от 17.09.2003 № 302 «О Почетной грамоте Совета депутатов города Новосибирска и Благодарственном письме Совета депутатов города Новосибирска», на основании согласования Совета председателей постоянных комиссий Совета депутатов города Новосибирска и руководителей депутатских объединений от 25.06.2019:

1. Наградить Почетной грамотой Совета депутатов города Новосибирска:

1.1. Аверину Анну Сергеевну, председателя правления территориального общественного самоуправления «Лучистый» Заельцовского района города Новосибирска, за добросовестный труд, активное участие в территориальном общественном самоуправлении и общественной жизни города Новосибирска.

1.2. Коллектив территориального общественного самоуправления «Лучистый» Заельцовского района города Новосибирска за активное участие в территориальном общественном самоуправлении и общественной жизни города Новосибирска.

2. Распоряжение подлежит официальному опубликованию.

3. Контроль за исполнением распоряжения возложить на заместителя председателя Совета депутатов города Новосибирска Сулейманова Р. И.

Председатель Совета депутатов
города Новосибирска

Д. В. Асанцев

**РЕШЕНИЯ
НОВОСИБИРСКОЙ
ГОРОДСКОЙ МУНИЦИПАЛЬНОЙ
ИЗБИРАТЕЛЬНОЙ КОМИССИИ**

**НОВОСИБИРСКАЯ ГОРОДСКАЯ МУНИЦИПАЛЬНАЯ
ИЗБИРАТЕЛЬНАЯ КОМИССИЯ**

Р Е Ш Е Н И Е

28 июня 2019 года

№ 28/181

г. Новосибирск

**О регистрации уполномоченного представителя по финансовым
вопросам кандидата на должность мэра города Новосибирска
Бойко Сергея Андреевича**

Рассмотрев документы, представленные в Новосибирскую городскую муниципальную избирательную комиссию Новосибирской области для регистрации **уполномоченного представителя по финансовым вопросам кандидата на должность мэра города Новосибирска Бойко Сергея Андреевича**, в соответствии со статьей 55 Закона Новосибирской области «О выборах глав муниципальных образований в Новосибирской области», Новосибирская городская муниципальная избирательная комиссия р е ш и л а:

1. Зарегистрировать **уполномоченного представителя по финансовым вопросам кандидата на должность мэра города Новосибирска С.А. Бойко** Носковец Елену Владимировну.

2. Выдать **уполномоченному представителю по финансовым вопросам кандидата на должность мэра города Новосибирска С.А. Бойко Носковец Елене Владимировне** удостоверение установленного образца.

Председатель

Т. Г. Краткая

Секретарь

Т. А. Гладиллина

**НОВОСИБИРСКАЯ ГОРОДСКАЯ МУНИЦИПАЛЬНАЯ
ИЗБИРАТЕЛЬНАЯ КОМИССИЯ**

Р Е Ш Е Н И Е

28 июня 2019 года

№ 28/182

г. Новосибирск

**О регистрации доверенных лиц кандидата на должность мэра города
Новосибирска Бойко Сергея Андреевича**

Рассмотрев заявление кандидата на должность мэра города **Новосибирска Бойко Сергея Андреевича о назначении доверенных лиц**, в соответствии со статьей 38 Закона Новосибирской области «О выборах глав муниципальных образований в Новосибирской области», Новосибирская городская муниципальная избирательная комиссия р е ш и л а:

1. Зарегистрировать доверенных лиц кандидата на должность мэра города **Новосибирска Бойко Сергея Андреевича в количестве 4 человек (список прилагается).**

2. Выдать зарегистрированным доверенным лицам удостоверения установленного образца.

3. Направить настоящее решение в территориальные избирательные комиссии города Новосибирска.

4. Опубликовать настоящее решение на сайте Новосибирской городской муниципальной избирательной комиссии в информационной сети Интернет и в средствах массовой информации.

Председатель

Т. Г. Краткая

Секретарь

Т. А. Гладиллина

Приложение
к решению
Новосибирской городской
муниципальной избирательной
комиссии от 28 июня 2019 года
№ 28/182

СПИСОК
доверенных лиц кандидата на должность мэра города Новосибирска
Бойко Сергея Андреевича

1. Голобокова Полина Александровна;
2. Жданова Кристина Артемовна;
3. Левченко Кирилл Сергеевич;
4. Чернявская Анджелика Викторовна

**НОВОСИБИРСКАЯ ГОРОДСКАЯ МУНИЦИПАЛЬНАЯ
ИЗБИРАТЕЛЬНАЯ КОМИССИЯ**

Р Е Ш Е Н И Е

28 июня 2019 года

г. Новосибирск

№ 28/183

**О внесении изменений в состав Контрольно-ревизионной службы
при Новосибирской городской муниципальной избирательной комиссии**

В соответствии со статьей 60 Федерального закона «Об основных гарантиях избирательных прав и права на участие в референдуме граждан Российской Федерации», статьей 19 Закона Новосибирской области «Об избирательных комиссиях, комиссиях референдума в Новосибирской области» Новосибирская городская муниципальная избирательная комиссия р е ш и л а:

1. Внести в решение Новосибирской городской муниципальной избирательной комиссии от 29 июня 2017 г. № 4/37 «О Контрольно-ревизионной службе Новосибирской городской муниципальной избирательной комиссии» (далее – КРС), следующие изменения.

1.1. Вывести из состава КРС Бортникову Л. Н., Железняк К. М., Ларина В. И., Тестову С. А.

1.2. Приложение № 2 изложить в новой редакции (приложение).

2. Опубликовать настоящее решение в средствах массовой информации и разместить на сайте Новосибирской городской муниципальной избирательной комиссии.

Председатель

Т.Г. Краткая

Секретарь

Т.А. Гладилина

Приложение

Приложение 2

к решению Новосибирской городской
муниципальной избирательной комиссии
от 28 июня 2019 года № 28/183

**СОСТАВ
КОНТРОЛЬНО-РЕВИЗИОННОЙ СЛУЖБЫ
ПРИ НОВОСИБИРСКОЙ ГОРОДСКОЙ
МУНИЦИПАЛЬНОЙ ИЗБИРАТЕЛЬНОЙ КОМИССИИ**

<i>Руководитель Контрольно-ревизионной службы</i>		
1	Голомазов Андрей Геннадьевич	заместитель председателя Новосибирской городской муниципальной избирательной комиссии
<i>Заместитель руководителя Контрольно-ревизионной службы</i>		
2	Недведский Дмитрий Станиславович	член Новосибирской городской муниципальной избирательной комиссии
<i>Члены Контрольно-ревизионной службы</i>		
3	Ганюков Антон Сергеевич	старший оперуполномоченный отдела экономической безопасности и противодействия коррупции Управления МВД России по городу Новосибирску, майор полиции (по согласованию)
4	Грошев Дмитрий Николаевич	член Новосибирской городской муниципальной избирательной комиссии
5	Зубков Антон Андреевич	оперуполномоченный отдела экономической безопасности и противодействия коррупции Управления МВД России по городу Новосибирску, лейтенант полиции (по согласованию)
6	Маскалев Михаил Борисович	член Новосибирской городской муниципальной избирательной комиссии
7	Симонов Дмитрий Николаевич	заместитель начальника Центра по противодействию экстремизму ГУ МВД России по Новосибирской области, полковник полиции (по согласованию)
8	Степанова Оксана Юрьевна	начальник отдела учета налогоплательщиков ИФНС России по Железнодорожному району г. Новосибирска, советник государственной гражданской службы Российской Федерации 3 класса (по согласованию)
9	Сторожева Галина Ивановна	начальник отдела – главный бухгалтер Новосибирской городской муниципальной избирательной комиссии
10	Уколова Ольга Анатольевна	член Новосибирской городской муниципальной избирательной комиссии

**НОВОСИБИРСКАЯ ГОРОДСКАЯ МУНИЦИПАЛЬНАЯ
ИЗБИРАТЕЛЬНАЯ КОМИССИЯ**

Р Е Ш Е Н И Е

28 июня 2019 года

г. Новосибирск

№ 28/184

**О внесении изменений в состав рабочей группы Новосибирской городской
муниципальной избирательной комиссии
по информационным спорам и иным вопросам информационного
обеспечения выборов и по предварительному
рассмотрению жалоб (заявлений)**

В соответствии с пунктом 10 статьи 24 Федерального закона «Об основных гарантиях избирательных прав и права на участие в референдуме граждан Российской Федерации», частью 9 статьи 6 Закона Новосибирской области «Об избирательных комиссиях, комиссиях референдума в Новосибирской области», в целях реализации полномочий Новосибирской городской муниципальной избирательной комиссии по контролю за соблюдением избирательных прав и права на участие в референдуме граждан Российской Федерации, а также за соблюдением участниками избирательного процесса порядка и правил ведения предвыборной агитации при проведении выборов мэра города Новосибирска, депутатов Совета депутатов города Новосибирска, Новосибирская городская муниципальная избирательная комиссия р е ш и л а:

1. Внести в решение Новосибирской городской муниципальной избирательной комиссии от 29 июня 2017 г. № 4/38 «О рабочей группе Новосибирской городской муниципальной избирательной комиссии по информационным спорам и иным вопросам информационного обеспечения выборов и по предварительному рассмотрению жалоб (заявлений)» (далее – Рабочая группа), следующие изменения.

1.1. Вывести из состава Рабочей группы Тарасова Е. М., Тестову С. А.

1.2. Приложение № 2 изложить в новой редакции (приложение).

2. Опубликовать настоящее решение в средствах массовой информации и разместить на сайте Новосибирской городской муниципальной избирательной комиссии.

Председатель

Т.Г. Краткая

Секретарь

Т.А. Гладилина

Приложение

Приложение 2
к решению Новосибирской городской
муниципальной избирательной комиссии
от 28 июня 2019 года № 28/184

**СОСТАВ
РАБОЧЕЙ ГРУППЫ НОВОСИБИРСКОЙ ГОРОДСКОЙ
МУНИЦИПАЛЬНОЙ ИЗБИРАТЕЛЬНОЙ КОМИССИИ
ПО ИНФОРМАЦИОННЫМ СПОРАМ И ИНЫМ ВОПРОСАМ
ИНФОРМАЦИОННОГО ОБЕСПЕЧЕНИЯ ВЫБОРОВ И ПО
ПРЕДВАРИТЕЛЬНОМУ РАССМОТРЕНИЮ ЖАЛОБ (ЗАЯВЛЕНИЙ)**

<i>Руководитель Рабочей группы</i>		
1	Голомазов Андрей Геннадьевич	заместитель председателя Новосибирской городской муниципальной избирательной комиссии
<i>Заместитель руководителя Рабочей группы</i>		
2	Макарецв Андрей Алексеевич	член Новосибирской городской муниципальной избирательной комиссии
<i>Члены Рабочей группы</i>		
3	Гладилина Татьяна Александровна	секретарь Новосибирской городской муниципальной избирательной комиссии
4	Грошев Дмитрий Николаевич	член Новосибирской городской муниципальной избирательной комиссии
5	Лелетка Антон Александрович	начальник отдела контроля (надзора) в сфере массовых коммуникаций Управления Роскомнадзора по Сибирскому федеральному округу (по согласованию)
7	Маскалев Михаил Борисович	член Новосибирской городской муниципальной избирательной комиссии
8	Недведский Дмитрий Станиславович	член Новосибирской городской муниципальной избирательной комиссии
9	Петренко Вячеслав Владимирович	старший инспектор отделения по взаимодействию с общественными организациями отдела охраны общественного порядка Управления МВД России по городу Новосибирску, подполковник полиции (по согласованию)

10	Хафизова Светлана Даниловна	член Новосибирской городской муниципальной избирательной комиссии
11	Шушарин Николай Александрович	член Новосибирской городской муниципальной избирательной комиссии

**ОФИЦИАЛЬНЫЕ
СООБЩЕНИЯ И МАТЕРИАЛЫ
ОРГАНОВ МЕСТНОГО
САМОУПРАВЛЕНИЯ
ГОРОДА НОВОСИБИРСКА**

ДЕПАРТАМЕНТ СТРОИТЕЛЬСТВА И АРХИТЕКТУРЫ

ЗАКЛЮЧЕНИЕ

о результатах общественных обсуждений по проекту решения о предоставлении разрешения на условно разрешенный вид использования земельного участка и объекта капитального строительства Смяну А. А. (далее – проект).

В целях соблюдения права человека на благоприятные условия жизнедеятельности, прав и законных интересов правообладателей земельных участков и объектов капитального строительства города Новосибирска по проектам решений о предоставлении разрешений на условно разрешенный вид использования земельного участка или объекта капитального строительства, в соответствии с Градостроительным кодексом Российской Федерации, решением Совета депутатов города Новосибирска от 24.06.2009 № 1288 «О Правилах землепользования и застройки города Новосибирска», Федеральным законом от 06.10.2003 № 131-ФЗ «Об общих принципах организации местного самоуправления в Российской Федерации», решением Совета депутатов города Новосибирска от 20.06.2018 № 640 «О порядке организации и проведения в городе Новосибирске общественных обсуждений и публичных слушаний в соответствии с законодательством о градостроительной деятельности» проведены общественные обсуждения по проекту:

«Смяну А. А. на условно разрешенный вид использования земельного участка с кадастровым номером 54:35:072875:13 площадью 624 кв. м, расположенного по адресу (местоположение): Российская Федерация, Новосибирская область, город Новосибирск, ул. Карла Либкнехта, 116, и объекта капитального строительства (зона застройки жилыми домами смешанной этажности (Ж-1), подзона застройки жилыми домами смешанной этажности различной плотности застройки (Ж-1.1)) – «для индивидуального жилищного строительства (2.1) - индивидуальные жилые дома».

01.07.2019

город Новосибирск

Начало общественных обсуждений принято с даты опубликования оповещения о начале общественных обсуждений по проектам, подготовленного на основании постановления мэрии города Новосибирска от 29.05.2019 № 1958 «О проведении общественных обсуждений по проектам решений о предоставлении разрешения на условно разрешенный вид использования земельного участка или объекта капитального строительства» в Бюллетене органов местного самоуправления города Новосибирска № 25 от 06.06.2019 и размещения на официальном сайте города Новосибирска в информационно-телекоммуникационной сети «Интернет» по адресу: <http://novo-sibirsk.ru>, <http://новосибирск.пф/> – 06.06.2019.

В период размещения проекта и информационных материалов к нему в информационной системе Новосибирской области «Электронная демократия Новосибирской области» (далее – информационная система) в информационно-телекоммуникационной сети «Интернет» и проведения экспозиций проекта участники общественных обсуждений, прошедшие в соответствии с законодательством о градостроительной деятельности идентификацию, имели право вносить предложения и замечания - с 12.06.2019 по 23.06.2019:

посредством информационной системы;

в письменной форме в адрес организатора общественных обсуждений - комиссии по подготовке проекта правил землепользования и застройки города Новосибирска (далее – комиссия);

посредством записи в журнале учета посетителей экспозиции проекта.

Количество участников, принявших участие в рассмотрении проекта посредством информационной системы – 0.

Количество участников, посетивших экспозиции проекта – 0.

Заключение о результатах общественных обсуждений по проекту подготовлено на основании протокола № 7-2019-УРВ от 28.06.2019.

Внесенные предложения и замечания участников общественных обсуждений:

1. Предложения и замечания граждан, являющихся участниками общественных обсуждений и постоянно проживающих на территории, в пределах которой проводятся общественные обсуждения (участниками общественных обсуждений по проекту решения о предоставлении разрешения на условно разрешенный вид использования земельного участка или объекта капитального строительства являются граждане, постоянно проживающие в пределах территориальной зоны, в границах которой расположен земельный участок, в отношении которого подготовлен данный проект, правообладатели находящихся в границах этой территориальной зоны земельных участков и (или) расположенных на них объектов капитального строительства, граждане, постоянно проживающие в границах земельных участков, прилегающих к земельному участку, в отношении которого подготовлен данный проект, правообладатели таких земельных участков или расположенных на них объектов капитального строительства, правообладатели помещений, являющихся частью объекта капитального строительства, в отношении которого подготовлен данный проект) – не поступали.

2. Предложения и замечания иных участников общественных обсуждений в соответствии с законодательством о градостроительной деятельности – не поступали.

Предложения экспертов:

от эксперта Раевской К. В. – генерального директора ООО «СПБ», от эксперта Носкова Д. В. – директора муниципального бюджетного учреждения города Новосибирска «Институт градостроительного планирования»: *«Предоставить*

разрешение на условно разрешенный вид использования земельного участка и объекта капитального строительства».

По результатам проведения общественных обсуждений сделано следующее заключение:

1. Считать состоявшимися общественные обсуждения по проекту.

2. Процедура проведения общественных обсуждений по предоставлению разрешений на условно разрешенный вид использования земельного участка или объекта капитального строительства осуществлена в соответствии с Градостроительным кодексом Российской Федерации, Федеральным законом от 06.10.2003 № 131-ФЗ «Об общих принципах организации местного самоуправления в Российской Федерации», решением Совета депутатов города Новосибирска от 24.06.2009 № 1288 «О Правилах землепользования и застройки города Новосибирска» и решением Совета депутатов города Новосибирска от 20.06.2018 № 640 «О порядке организации и проведения в городе Новосибирске общественных обсуждений и публичных слушаний в соответствии с законодательством о градостроительной деятельности».

3. **Предоставить разрешение** Смояну А. А. на условно разрешенный вид использования земельного участка с кадастровым номером 54:35:072875:13 площадью 624 кв. м, расположенного по адресу (местоположение): Российская Федерация, Новосибирская область, город Новосибирск, ул. Карла Либкнехта, 116, и объекта капитального строительства (зона застройки жилыми домами смешанной этажности (Ж-1), подзона застройки жилыми домами смешанной этажности различной плотности застройки (Ж-1.1)) – «для индивидуального жилищного строительства (2.1) - индивидуальные жилые дома».

И. о. заместителя председателя комиссии по подготовке проекта правил землепользования и застройки города Новосибирска

Е. В. Позднякова

Секретарь комиссии по подготовке проекта правил землепользования и застройки города Новосибирска

Н. В. Семенихина

ЗАКЛЮЧЕНИЕ

о результатах общественных обсуждений по проекту решения о предоставлении разрешения на условно разрешенный вид использования земельных участков и объектов капитального строительства Лаптевой М. А. (далее – проект).

В целях соблюдения права человека на благоприятные условия жизнедеятельности, прав и законных интересов правообладателей земельных участков и объектов капитального строительства города Новосибирска по проектам решений о предоставлении разрешений на условно разрешенный вид использования земельного участка или объекта капитального строительства, в соответствии с Градостроительным кодексом Российской Федерации, решением Совета депутатов города Новосибирска от 24.06.2009 № 1288 «О Правилах землепользования и застройки города Новосибирска», Федеральным законом от 06.10.2003 № 131-ФЗ «Об общих принципах организации местного самоуправления в Российской Федерации», решением Совета депутатов города Новосибирска от 20.06.2018 № 640 «О порядке организации и проведения в городе Новосибирске общественных обсуждений и публичных слушаний в соответствии с законодательством о градостроительной деятельности» проведены общественные обсуждения по проекту:

«Лаптевой М. А.:

на условно разрешенный вид использования земельного участка в границах территории кадастрового квартала 54:35:063075 площадью 348 кв. м, расположенного по адресу (местоположение): Российская Федерация, Новосибирская область, город Новосибирск, ул. Пилотов, и объекта капитального строительства (зона застройки индивидуальными жилыми домами (Ж-6)) - «блокированная жилая застройка (2.3) – жилые дома блокированной застройки»;

на условно разрешенный вид использования земельного участка в границах территории кадастрового квартала 54:35:063075 площадью 348 кв. м, расположенного по адресу (местоположение): Российская Федерация, Новосибирская область, город Новосибирск, ул. Пилотов, и объекта капитального строительства (зона застройки индивидуальными жилыми домами (Ж-6)) - «блокированная жилая застройка (2.3) – жилые дома блокированной застройки».

01.07.2019

город Новосибирск

Начало общественных обсуждений принято с даты опубликования оповещения о начале общественных обсуждений по проектам, подготовленного на основании постановления мэрии города Новосибирска от 29.05.2019 № 1958 «О проведении общественных обсуждений по проектам решений о предоставлении разрешения на условно разрешенный вид использования земельного участка или объекта капитального строительства» в Бюллетене органов местного самоуправления города Новосибирска № 25 от 06.06.2019 и размещения на официальном сайте города Но-

новосибирска в информационно-телекоммуникационной сети «Интернет» по адресу: <http://novo-sibirsk.ru>, <http://новосибирск.рф/> – 06.06.2019.

В период размещения проекта и информационных материалов к нему в информационной системе Новосибирской области «Электронная демократия Новосибирской области» (далее – информационная система) в информационно-телекоммуникационной сети «Интернет» и проведения экспозиций проекта участники общественных обсуждений, прошедшие в соответствии с законодательством о градостроительной деятельности идентификацию, имели право вносить предложения и замечания - с 12.06.2019 по 23.06.2019:

посредством информационной системы;

в письменной форме в адрес организатора общественных обсуждений - комиссии по подготовке проекта правил землепользования и застройки города Новосибирска (далее – комиссия);

посредством записи в журнале учета посетителей экспозиции проекта.

Количество участников, принявших участие в рассмотрении проекта посредством информационной системы – 1.

Количество участников, посетивших экспозиции проекта – 0.

Заключение о результатах общественных обсуждений по проекту подготовлено на основании протокола № 7-2019-УРВ от 28.06.2019.

Внесенные предложения и замечания участников общественных обсуждений:

1. Предложения и замечания граждан, являющихся участниками общественных обсуждений и постоянно проживающих на территории, в пределах которой проводятся общественные обсуждения (участниками общественных обсуждений по проекту решения о предоставлении разрешения на условно разрешенный вид использования земельного участка или объекта капитального строительства являются граждане, постоянно проживающие в пределах территориальной зоны, в границах которой расположен земельный участок, в отношении которого подготовлен данный проект, правообладатели находящихся в границах этой территориальной зоны земельных участков и (или) расположенных на них объектов капитального строительства, граждане, постоянно проживающие в границах земельных участков, прилегающих к земельному участку, в отношении которого подготовлен данный проект, правообладатели таких земельных участков или расположенных на них объектов капитального строительства, правообладатели помещений, являющихся частью объекта капитального строительства, в отношении которого подготовлен данный проект) – не поступали.

2. Предложения и замечания иных участников общественных обсуждений в соответствии с законодательством о градостроительной деятельности – не поступали.

Предложения экспертов:

от эксперта Раевской К. В. – генерального директора ООО «СПБ», **от эксперта Носкова Д. В.** – директора муниципального бюджетного учреждения города Новосибирска «Институт градостроительного планирования»: *«Предоставит разрешение на условно разрешенный вид использования земельных участков и объектов капитального строительства».*

По результатам проведения общественных обсуждений сделано следующее заключение:

1. Считать состоявшимися общественные обсуждения по проекту.

2. Процедура проведения общественных обсуждений по предоставлению разрешений на условно разрешенный вид использования земельного участка или объекта капитального строительства осуществлена в соответствии с Градостроительным кодексом Российской Федерации, Федеральным законом от 06.10.2003 № 131-ФЗ «Об общих принципах организации местного самоуправления в Российской Федерации», решением Совета депутатов города Новосибирска от 24.06.2009 № 1288 «О Правилах землепользования и застройки города Новосибирска» и решением Совета депутатов города Новосибирска от 20.06.2018 № 640 «О порядке организации и проведения в городе Новосибирске общественных обсуждений и публичных слушаний в соответствии с законодательством о градостроительной деятельности».

3. Предоставить разрешение Лаптевой М. А.:

на условно разрешенный вид использования земельного участка в границах территории кадастрового квартала 54:35:063075 площадью 348 кв. м, расположенного по адресу (местоположение): Российская Федерация, Новосибирская область, город Новосибирск, ул. Пилотов, и объекта капитального строительства (зона застройки индивидуальными жилыми домами (Ж-6)) - «блокированная жилая застройка (2.3) – жилые дома блокированной застройки»;

на условно разрешенный вид использования земельного участка в границах территории кадастрового квартала 54:35:063075 площадью 348 кв. м, расположенного по адресу (местоположение): Российская Федерация, Новосибирская область, город Новосибирск, ул. Пилотов, и объекта капитального строительства (зона застройки индивидуальными жилыми домами (Ж-6)) - «блокированная жилая застройка (2.3) – жилые дома блокированной застройки».

И. о. заместителя председателя комиссии по подготовке проекта правил землепользования и застройки города Новосибирска

Е. В. Позднякова

Секретарь комиссии по подготовке проекта правил землепользования и застройки города Новосибирска

Н. В. Семенихина

ЗАКЛЮЧЕНИЕ

о результатах общественных обсуждений по проекту решения о предоставлении разрешения на условно разрешенный вид использования земельного участка Филатовой Е. С.
(далее – проект).

В целях соблюдения права человека на благоприятные условия жизнедеятельности, прав и законных интересов правообладателей земельных участков и объектов капитального строительства города Новосибирска по проектам решений о предоставлении разрешений на условно разрешенный вид использования земельного участка или объекта капитального строительства, в соответствии с Градостроительным кодексом Российской Федерации, решением Совета депутатов города Новосибирска от 24.06.2009 № 1288 «О Правилах землепользования и застройки города Новосибирска», Федеральным законом от 06.10.2003 № 131-ФЗ «Об общих принципах организации местного самоуправления в Российской Федерации», решением Совета депутатов города Новосибирска от 20.06.2018 № 640 «О порядке организации и проведения в городе Новосибирске общественных обсуждений и публичных слушаний в соответствии с законодательством о градостроительной деятельности» проведены общественные обсуждения по проекту:

«Филатовой Е. С. на условно разрешенный вид использования земельного участка с кадастровым номером 54:35:063911:31 площадью 1221 кв. м, расположенного по адресу (местоположение): Российская Федерация, Новосибирская область, город Новосибирск, пер. 3-й Вертковский, 7 (зона застройки жилыми домами смешанной этажности (Ж-1), подзона застройки жилыми домами смешанной этажности пониженной плотности застройки (Ж-1.5)), – «блокированная жилая застройка (2.3) – блокированные жилые дома».

01.07.2019

город Новосибирск

Начало общественных обсуждений принято с даты опубликования оповещения о начале общественных обсуждений по проектам, подготовленного на основании постановления мэрии города Новосибирска от 29.05.2019 № 1958 «О проведении общественных обсуждений по проектам решений о предоставлении разрешения на условно разрешенный вид использования земельного участка или объекта капитального строительства» в Бюллетене органов местного самоуправления города Новосибирска № 25 от 06.06.2019 и размещения на официальном сайте города Новосибирска в информационно-телекоммуникационной сети «Интернет» по адресу: <http://novo-sibirsk.ru>, <http://новосибирск.рф/> – 06.06.2019.

В период размещения проекта и информационных материалов к нему в информационной системе Новосибирской области «Электронная демократия Новосибирской области» (далее – информационная система) в информационно-телекоммуникационной сети «Интернет» и проведения экспозиций проекта участники

общественных обсуждений, прошедшие в соответствии с законодательством о градостроительной деятельности идентификацию, имели право вносить предложения и замечания - с 12.06.2019 по 23.06.2019:

 посредством информационной системы;

 в письменной форме в адрес организатора общественных обсуждений - комиссию по подготовке проекта правил землепользования и застройки города Новосибирска (далее – комиссия);

 посредством записи в журнале учета посетителей экспозиции проекта.

Количество участников, принявших участие в рассмотрении проекта посредством информационной системы – 0.

Количество участников, посетивших экспозиции проекта – 0.

Заключение о результатах общественных обсуждений по проекту подготовлено на основании протокола № 7-2019-УРВ от 28.06.2019.

Внесенные предложения и замечания участников общественных обсуждений:

1. Предложения и замечания граждан, являющихся участниками общественных обсуждений и постоянно проживающих на территории, в пределах которой проводятся общественные обсуждения (участниками общественных обсуждений по проекту решения о предоставлении разрешения на условно разрешенный вид использования земельного участка или объекта капитального строительства являются граждане, постоянно проживающие в пределах территориальной зоны, в границах которой расположен земельный участок, в отношении которого подготовлен данный проект, правообладатели находящихся в границах этой территориальной зоны земельных участков и (или) расположенных на них объектов капитального строительства, граждане, постоянно проживающие в границах земельных участков, прилегающих к земельному участку, в отношении которого подготовлен данный проект, правообладатели таких земельных участков или расположенных на них объектов капитального строительства, правообладатели помещений, являющихся частью объекта капитального строительства, в отношении которого подготовлен данный проект) – не поступали.

2. Предложения и замечания иных участников общественных обсуждений в соответствии с законодательством о градостроительной деятельности – не поступали.

Предложения экспертов:

от эксперта Раевской К. В. – генерального директора ООО «СПБ», от эксперта Носкова Д. В. – директора муниципального бюджетного учреждения города Новосибирска «Институт градостроительного планирования»: *«Отказать в предоставлении разрешения на условно разрешенный вид использования земельного участка в связи с тем, что не соблюдены требования части 2 статьи 36 Правил землепользования и застройки города Новосибирска, утвержденных решением*

Совета депутатов города Новосибирска от 24.06.2009 № 1288, а именно: размер земельного участка больше установленного предельного максимального размера земельного участка с видом разрешенного использования «блокированная жилая застройка».

По результатам проведения общественных обсуждений сделано следующее заключение:

1. Считать состоявшимися общественные обсуждения по проекту.

2. Процедура проведения общественных обсуждений по предоставлению разрешений на условно разрешенный вид использования земельного участка или объекта капитального строительства осуществлена в соответствии с Градостроительным кодексом Российской Федерации, Федеральным законом от 06.10.2003 № 131-ФЗ «Об общих принципах организации местного самоуправления в Российской Федерации», решением Совета депутатов города Новосибирска от 24.06.2009 № 1288 «О Правилах землепользования и застройки города Новосибирска» и решением Совета депутатов города Новосибирска от 20.06.2018 № 640 «О порядке организации и проведения в городе Новосибирске общественных обсуждений и публичных слушаний в соответствии с законодательством о градостроительной деятельности».

3. **Отказать в предоставлении разрешения** Филатовой Е. С. на условно разрешенный вид использования земельного участка с кадастровым номером 54:35:063911:31 площадью 1221 кв. м, расположенного по адресу (местоположение): Российская Федерация, Новосибирская область, город Новосибирск, пер. 3-й Вертовский, 7 (зона застройки жилыми домами смешанной этажности (Ж-1), подзона застройки жилыми домами смешанной этажности пониженной плотности застройки (Ж-1.5)), – «блокированная жилая застройка (2.3) – блокированные жилые дома» в связи с тем, что не соблюдены требования части 2 статьи 36 Правил землепользования и застройки города Новосибирска, утвержденных решением Совета депутатов города Новосибирска от 24.06.2009 № 1288, а именно: размер земельного участка больше установленного предельного максимального размера земельного участка с видом разрешенного использования «блокированная жилая застройка».

И. о. заместителя председателя комиссии по подготовке проекта правил землепользования и застройки города Новосибирска

Е. В. Позднякова

Секретарь комиссии по подготовке проекта правил землепользования и застройки города Новосибирска

Н. В. Семенихина

ЗАКЛЮЧЕНИЕ

о результатах общественных обсуждений по проекту решения о предоставлении разрешения на условно разрешенный вид использования земельного участка Виговскому С. В.
(далее – проект).

В целях соблюдения права человека на благоприятные условия жизнедеятельности, прав и законных интересов правообладателей земельных участков и объектов капитального строительства города Новосибирска по проектам решений о предоставлении разрешений на условно разрешенный вид использования земельного участка или объекта капитального строительства, в соответствии с Градостроительным кодексом Российской Федерации, решением Совета депутатов города Новосибирска от 24.06.2009 № 1288 «О Правилах землепользования и застройки города Новосибирска», Федеральным законом от 06.10.2003 № 131-ФЗ «Об общих принципах организации местного самоуправления в Российской Федерации», решением Совета депутатов города Новосибирска от 20.06.2018 № 640 «О порядке организации и проведения в городе Новосибирске общественных обсуждений и публичных слушаний в соответствии с законодательством о градостроительной деятельности» проведены общественные обсуждения по проекту:

«Виговскому С. В. на условно разрешенный вид использования земельного участка с кадастровым номером 54:35:081360:167 площадью 906 кв. м, расположенного по адресу (местоположение): Российская Федерация, Новосибирская область, город Новосибирск, СНТ «Лилия», участок № 661 (зона ведения садоводства и огородничества (СХ-1)), – «магазины (4.4) – объекты для продажи товаров, торговая площадь которых составляет до 5000 кв. м».

01.07.2019

город Новосибирск

Начало общественных обсуждений принято с даты опубликования оповещения о начале общественных обсуждений по проектам, подготовленного на основании постановления мэрии города Новосибирска от 29.05.2019 № 1958 «О проведении общественных обсуждений по проектам решений о предоставлении разрешения на условно разрешенный вид использования земельного участка или объекта капитального строительства» в Бюллетене органов местного самоуправления города Новосибирска № 25 от 06.06.2019 и размещения на официальном сайте города Новосибирска в информационно-телекоммуникационной сети «Интернет» по адресу: <http://novo-sibirsk.ru>, <http://новосибирск.рф/> – 06.06.2019.

В период размещения проекта и информационных материалов к нему в информационной системе Новосибирской области «Электронная демократия Новосибирской области» (далее – информационная система) в информационно-телекоммуникационной сети «Интернет» и проведения экспозиций проекта участники общественных обсуждений, прошедшие в соответствии с законодательством о гра-

достоительной деятельности идентификацию, имели право вносить предложения и замечания - с 12.06.2019 по 23.06.2019:

посредством информационной системы;

в письменной форме в адрес организатора общественных обсуждений - комиссию по подготовке проекта правил землепользования и застройки города Новосибирска (далее – комиссия);

посредством записи в журнале учета посетителей экспозиции проекта.

Количество участников, принявших участие в рассмотрении проекта посредством информационной системы – 0.

Количество участников, посетивших экспозицию проекта – 0.

Заключение о результатах общественных обсуждений по проекту подготовлено на основании протокола № 7-2019-УРВ от 28.06.2019.

Внесенные предложения и замечания участников общественных обсуждений:

1. Предложения и замечания граждан, являющихся участниками общественных обсуждений и постоянно проживающих на территории, в пределах которой проводятся общественные обсуждения (участниками общественных обсуждений по проекту решения о предоставлении разрешения на условно разрешенный вид использования земельного участка или объекта капитального строительства являются граждане, постоянно проживающие в пределах территориальной зоны, в границах которой расположен земельный участок, в отношении которого подготовлен данный проект, правообладатели находящихся в границах этой территориальной зоны земельных участков и (или) расположенных на них объектов капитального строительства, граждане, постоянно проживающие в границах земельных участков, прилегающих к земельному участку, в отношении которого подготовлен данный проект, правообладатели таких земельных участков или расположенных на них объектов капитального строительства, правообладатели помещений, являющихся частью объекта капитального строительства, в отношении которого подготовлен данный проект) – не поступали.

2. Предложения и замечания иных участников общественных обсуждений в соответствии с законодательством о градостроительной деятельности – не поступали.

Предложения экспертов:

от эксперта Раевской К. В. – генерального директора ООО «СПБ», **от эксперта Носкова Д. В.** – директора муниципального бюджетного учреждения города Новосибирска «Институт градостроительного планирования»: *«Отказать в предоставлении разрешения на условно разрешенный вид использования земельного участка на основании пункта 4 статьи 23 Федерального закона от 29.07.2017 № 217-ФЗ «О ведении гражданами садоводства и огородничества для собственных нужд и о внесении изменений в отдельные законодательные акты Российской*

Федерации» (не представлена разработанная документация по планировке территории садоводства или огородничества)».

По результатам проведения общественных обсуждений сделано следующее заключение:

1. Считать состоявшимися общественные обсуждения по проекту.

2. Процедура проведения общественных обсуждений по предоставлению разрешений на условно разрешенный вид использования земельного участка или объекта капитального строительства осуществлена в соответствии с Градостроительным кодексом Российской Федерации, Федеральным законом от 06.10.2003 № 131-ФЗ «Об общих принципах организации местного самоуправления в Российской Федерации», решением Совета депутатов города Новосибирска от 24.06.2009 № 1288 «О Правилах землепользования и застройки города Новосибирска» и решением Совета депутатов города Новосибирска от 20.06.2018 № 640 «О порядке организации и проведения в городе Новосибирске общественных обсуждений и публичных слушаний в соответствии с законодательством о градостроительной деятельности».

3. **Отказать в предоставлении разрешения** Виговскому С. В. на условно разрешенный вид использования земельного участка с кадастровым номером 54:35:081360:167 площадью 906 кв. м, расположенного по адресу (местоположение): Российская Федерация, Новосибирская область, город Новосибирск, СНТ «Лилия», участок № 661 (зона ведения садоводства и огородничества (СХ-1)), – «магазины (4.4) – объекты для продажи товаров, торговая площадь которых составляет до 5000 кв. м» на основании пункта 4 статьи 23 Федерального закона от 29.07.2017 № 217-ФЗ «О ведении гражданами садоводства и огородничества для собственных нужд и о внесении изменений в отдельные законодательные акты Российской Федерации» (не представлена разработанная документация по планировке территории садоводства или огородничества).

И. о. заместителя председателя комиссии по подготовке проекта правил землепользования и застройки города Новосибирска

Е. В. Позднякова

Секретарь комиссии по подготовке проекта правил землепользования и застройки города Новосибирска

Н. В. Семенихина

ЗАКЛЮЧЕНИЕ

о результатах общественных обсуждений по проекту решения о предоставлении разрешения на условно разрешенный вид использования земельных участков Лавренюк В. С., Убираеву Е. А. (далее – проект).

В целях соблюдения права человека на благоприятные условия жизнедеятельности, прав и законных интересов правообладателей земельных участков и объектов капитального строительства города Новосибирска по проектам решений о предоставлении разрешений на условно разрешенный вид использования земельного участка или объекта капитального строительства, в соответствии с Градостроительным кодексом Российской Федерации, решением Совета депутатов города Новосибирска от 24.06.2009 № 1288 «О Правилах землепользования и застройки города Новосибирска», Федеральным законом от 06.10.2003 № 131-ФЗ «Об общих принципах организации местного самоуправления в Российской Федерации», решением Совета депутатов города Новосибирска от 20.06.2018 № 640 «О порядке организации и проведения в городе Новосибирске общественных обсуждений и публичных слушаний в соответствии с законодательством о градостроительной деятельности» проведены общественные обсуждения по проекту:

«Лавренюк В. С., Убираеву Е. А.:

на условно разрешенный вид использования земельного участка в границах территории кадастрового квартала 54:35:051680 площадью 377 кв. м, расположенного по адресу (местоположение): Российская Федерация, Новосибирская область, город Новосибирск, пер. 2-й Костычева (зона застройки жилыми домами смешанной этажности (Ж-1), подзона застройки жилыми домами смешанной этажности различной плотности застройки (Ж-1.1)), - «блокированная жилая застройка (2.3)»;

на условно разрешенный вид использования земельного участка в границах территории кадастрового квартала 54:35:051680 площадью 359 кв. м, расположенного по адресу (местоположение): Российская Федерация, Новосибирская область, город Новосибирск, пер. 2-й Костычева (зона застройки жилыми домами смешанной этажности (Ж-1), подзона застройки жилыми домами смешанной этажности различной плотности застройки (Ж-1.1)), - «блокированная жилая застройка (2.3)».

01.07.2019

город Новосибирск

Начало общественных обсуждений принято с даты опубликования оповещения о начале общественных обсуждений по проектам, подготовленного на основании постановления мэрии города Новосибирска от 29.05.2019 № 1958 «О проведении общественных обсуждений по проектам решений о предоставлении разрешения на условно разрешенный вид использования земельного участка или объекта капитального строительства» в Бюллетене органов местного самоуправления города Новосибирска № 25 от 06.06.2019 и размещения на официальном сайте города Новосибирска в информационно-телекоммуникационной сети «Интернет» по адресу: <http://novo-sibirsk.ru>, <http://новосибирск.рф/> – 06.06.2019.

В период размещения проекта и информационных материалов к нему в информационной системе Новосибирской области «Электронная демократия Новосибирской области» (далее – информационная система) в информационно-телекоммуникационной сети «Интернет» и проведения экспозиций проекта участники общественных обсуждений, прошедшие в соответствии с законодательством о градостроительной деятельности идентификацию, имели право вносить предложения и замечания - с 12.06.2019 по 23.06.2019:

посредством информационной системы;

в письменной форме в адрес организатора общественных обсуждений - комиссию по подготовке проекта правил землепользования и застройки города Новосибирска (далее – комиссия);

посредством записи в журнале учета посетителей экспозиции проекта.

Количество участников, принявших участие в рассмотрении проекта посредством информационной системы – 0.

Количество участников, посетивших экспозиции проекта – 0.

Заключение о результатах общественных обсуждений по проекту подготовлено на основании протокола № 7-2019-УРВ от 28.06.2019.

Внесенные предложения и замечания участников общественных обсуждений:

1. Предложения и замечания граждан, являющихся участниками общественных обсуждений и постоянно проживающих на территории, в пределах которой проводятся общественные обсуждения (участниками общественных обсуждений по проекту решения о предоставлении разрешения на условно разрешенный вид использования земельного участка или объекта капитального строительства являются граждане, постоянно проживающие в пределах территориальной зоны, в границах которой расположен земельный участок, в отношении которого подготовлен данный проект, правообладатели находящихся в границах этой территориальной зоны земельных участков и (или) расположенных на них объектов капитального строительства, граждане, постоянно проживающие в границах земельных участков, прилегающих к земельному участку, в отношении которого подготовлен данный проект, правообладатели таких земельных участков или расположенных на них объектов капитального строительства, правообладатели помещений, являющихся частью объекта капитального строительства, в отношении которого подготовлен данный проект) – не поступали.

2. Предложения и замечания иных участников общественных обсуждений в соответствии с законодательством о градостроительной деятельности – не поступали.

Предложения экспертов:

от эксперта Раевской К. В. – генерального директора ООО «СПБ», **от эксперта Носкова Д. В.** – директора муниципального бюджетного учреждения города Новосибирска «Институт градостроительного планирования»: *«Предоставить разрешение на условно разрешенный вид использования земельных участков».*

По результатам проведения общественных обсуждений сделано следующее заключение:

1. Считать состоявшимися общественные обсуждения по проекту.

2. Процедура проведения общественных обсуждений по предоставлению разрешений на условно разрешенный вид использования земельного участка или объекта капитального строительства осуществлена в соответствии с Градостроительным кодексом Российской Федерации, Федеральным законом от 06.10.2003 № 131-ФЗ «Об общих принципах организации местного самоуправления в Российской Федерации», решением Совета депутатов города Новосибирска от 24.06.2009 № 1288 «О Правилах землепользования и застройки города Новосибирска» и решением Совета депутатов города Новосибирска от 20.06.2018 № 640 «О порядке организации и проведения в городе Новосибирске общественных обсуждений и публичных слушаний в соответствии с законодательством о градостроительной деятельности».

3. Предоставить разрешение Лавренюк В. С., Убираеву Е. А.:

на условно разрешенный вид использования земельного участка в границах территории кадастрового квартала 54:35:051680 площадью 377 кв. м, расположенного по адресу (местоположение): Российская Федерация, Новосибирская область, город Новосибирск, пер. 2-й Костычева (зона застройки жилыми домами смешанной этажности (Ж-1), подзона застройки жилыми домами смешанной этажности различной плотности застройки (Ж-1.1)), - «блокированная жилая застройка (2.3)»;

на условно разрешенный вид использования земельного участка в границах территории кадастрового квартала 54:35:051680 площадью 359 кв. м, расположенного по адресу (местоположение): Российская Федерация, Новосибирская область, город Новосибирск, пер. 2-й Костычева (зона застройки жилыми домами смешанной этажности (Ж-1), подзона застройки жилыми домами смешанной этажности различной плотности застройки (Ж-1.1)), - «блокированная жилая застройка (2.3)».

И. о. заместителя председателя комиссии по подготовке проекта правил землепользования и застройки города Новосибирска

Е. В. Позднякова

Секретарь комиссии по подготовке проекта правил землепользования и застройки города Новосибирска

Н. В. Семенихина

ЗАКЛЮЧЕНИЕ

о результатах общественных обсуждений по проекту решения о предоставлении разрешения на условно разрешенный вид использования земельного участка и объекта капитального строительства Шенделовой Е. И. (далее – проект).

В целях соблюдения права человека на благоприятные условия жизнедеятельности, прав и законных интересов правообладателей земельных участков и объектов капитального строительства города Новосибирска по проектам решений о предоставлении разрешений на условно разрешенный вид использования земельного участка или объекта капитального строительства, в соответствии с Градостроительным кодексом Российской Федерации, решением Совета депутатов города Новосибирска от 24.06.2009 № 1288 «О Правилах землепользования и застройки города Новосибирска», Федеральным законом от 06.10.2003 № 131-ФЗ «Об общих принципах организации местного самоуправления в Российской Федерации», решением Совета депутатов города Новосибирска от 20.06.2018 № 640 «О порядке организации и проведения в городе Новосибирске общественных обсуждений и публичных слушаний в соответствии с законодательством о градостроительной деятельности» проведены общественные обсуждения по проекту:

«Шенделовой Е. И. на условно разрешенный вид использования земельного участка с кадастровым номером 54:35:063305:26 площадью 382 кв. м, расположенного по адресу (местоположение): Российская Федерация, Новосибирская область, город Новосибирск, ул. Володарского, 3, и объекта капитального строительства (зона застройки жилыми домами смешанной этажности (Ж-1), подзона застройки жилыми домами смешанной этажности повышенной плотности застройки (Ж-1.3)) – «для индивидуального жилищного строительства (2.1) - индивидуальные жилые дома».

01.07.2019

город Новосибирск

Начало общественных обсуждений принято с даты опубликования оповещения о начале общественных обсуждений по проектам, подготовленного на основании постановления мэрии города Новосибирска от 29.05.2019 № 1958 «О проведении общественных обсуждений по проектам решений о предоставлении разрешения на условно разрешенный вид использования земельного участка или объекта капитального строительства» в Бюллетене органов местного самоуправления города Новосибирска № 25 от 06.06.2019 и размещения на официальном сайте города Новосибирска в информационно-телекоммуникационной сети «Интернет» по адресу: <http://novo-sibirsk.ru>, <http://новосибирск.рф/> – 06.06.2019.

В период размещения проекта и информационных материалов к нему в информационной системе Новосибирской области «Электронная демократия Новосибирской области» (далее – информационная система) в информационно-телекоммуникационной сети «Интернет» и проведения экспозиций проекта участники

общественных обсуждений, прошедшие в соответствии с законодательством о градостроительной деятельности идентификацию, имели право вносить предложения и замечания - с 12.06.2019 по 23.06.2019:

посредством информационной системы;

в письменной форме в адрес организатора общественных обсуждений - комиссию по подготовке проекта правил землепользования и застройки города Новосибирска (далее – комиссия);

посредством записи в журнале учета посетителей экспозиции проекта.

Количество участников, принявших участие в рассмотрении проекта посредством информационной системы – 0.

Количество участников, посетивших экспозиции проекта – 0.

Заключение о результатах общественных обсуждений по проекту подготовлено на основании протокола № 7-2019-УРВ от 28.06.2019.

Внесенные предложения и замечания участников общественных обсуждений:

1. Предложения и замечания граждан, являющихся участниками общественных обсуждений и постоянно проживающих на территории, в пределах которой проводятся общественные обсуждения (участниками общественных обсуждений по проекту решения о предоставлении разрешения на условно разрешенный вид использования земельного участка или объекта капитального строительства являются граждане, постоянно проживающие в пределах территориальной зоны, в границах которой расположен земельный участок, в отношении которого подготовлен данный проект, правообладатели находящихся в границах этой территориальной зоны земельных участков и (или) расположенных на них объектов капитального строительства, граждане, постоянно проживающие в границах земельных участков, прилегающих к земельному участку, в отношении которого подготовлен данный проект, правообладатели таких земельных участков или расположенных на них объектов капитального строительства, правообладатели помещений, являющихся частью объекта капитального строительства, в отношении которого подготовлен данный проект) – не поступали.

2. Предложения и замечания иных участников общественных обсуждений в соответствии с законодательством о градостроительной деятельности – не поступали.

Предложения экспертов:

от эксперта Раевской К. В. – генерального директора ООО «СПБ», от эксперта Носкова Д. В. – директора муниципального бюджетного учреждения города Новосибирска «Институт градостроительного планирования»: *«Предоставить разрешение на условно разрешенный вид использования земельного участка и объекта капитального строительства».*

По результатам проведения общественных обсуждений сделано следующее заключение:

1. Считать состоявшимися общественные обсуждения по проекту.

2. Процедура проведения общественных обсуждений по предоставлению разрешений на условно разрешенный вид использования земельного участка или объекта капитального строительства осуществлена в соответствии с Градостроительным кодексом Российской Федерации, Федеральным законом от 06.10.2003 № 131-ФЗ «Об общих принципах организации местного самоуправления в Российской Федерации», решением Совета депутатов города Новосибирска от 24.06.2009 № 1288 «О Правилах землепользования и застройки города Новосибирска» и решением Совета депутатов города Новосибирска от 20.06.2018 № 640 «О порядке организации и проведения в городе Новосибирске общественных обсуждений и публичных слушаний в соответствии с законодательством о градостроительной деятельности».

3. **Предоставить разрешение** Шенделовой Е. И. на условно разрешенный вид использования земельного участка с кадастровым номером 54:35:063305:26 площадью 382 кв. м, расположенного по адресу (местоположение): Российская Федерация, Новосибирская область, город Новосибирск, ул. Володарского, 3, и объекта капитального строительства (зона застройки жилыми домами смешанной этажности (Ж-1), подзона застройки жилыми домами смешанной этажности повышенной плотности застройки (Ж-1.3)) – «для индивидуального жилищного строительства (2.1) - индивидуальные жилые дома».

И. о. заместителя председателя комиссии по подготовке проекта правил землепользования и застройки города Новосибирска

Е. В. Позднякова

Секретарь комиссии по подготовке проекта правил землепользования и застройки города Новосибирска

Н. В. Семенихина

ЗАКЛЮЧЕНИЕ

о результатах общественных обсуждений по проекту решения о предоставлении разрешения на условно разрешенный вид использования земельного участка Вихровой Д. С.

(далее – проект).

В целях соблюдения права человека на благоприятные условия жизнедеятельности, прав и законных интересов правообладателей земельных участков и объектов капитального строительства города Новосибирска по проектам решений о предоставлении разрешений на условно разрешенный вид использования земельного участка или объекта капитального строительства, в соответствии с Градостроительным кодексом Российской Федерации, решением Совета депутатов города Новосибирска от 24.06.2009 № 1288 «О Правилах землепользования и застройки города Новосибирска», Федеральным законом от 06.10.2003 № 131-ФЗ «Об общих принципах организации местного самоуправления в Российской Федерации», решением Совета депутатов города Новосибирска от 20.06.2018 № 640 «О порядке организации и проведения в городе Новосибирске общественных обсуждений и публичных слушаний в соответствии с законодательством о градостроительной деятельности» проведены общественные обсуждения по проекту:

«Вихровой Д. С. на условно разрешенный вид использования земельного участка в границах территории кадастрового квартала 54:35:111635 площадью 1112 кв. м, расположенного по адресу (местоположение): Российская Федерация, Новосибирская область, город Новосибирск, СНТ «Тайфун», участок № 480 (зона застройки индивидуальными жилыми домами (Ж-6)), - «ведение садоводства (13.2) - садовые дома».

01.07.2019

город Новосибирск

Начало общественных обсуждений принято с даты опубликования оповещения о начале общественных обсуждений по проектам, подготовленного на основании постановления мэрии города Новосибирска от 29.05.2019 № 1958 «О проведении общественных обсуждений по проектам решений о предоставлении разрешения на условно разрешенный вид использования земельного участка или объекта капитального строительства» в Бюллетене органов местного самоуправления города Новосибирска № 25 от 06.06.2019 и размещения на официальном сайте города Новосибирска в информационно-телекоммуникационной сети «Интернет» по адресу: <http://novo-sibirsk.ru>, <http://новосибирск.рф/> – 06.06.2019.

В период размещения проекта и информационных материалов к нему в информационной системе Новосибирской области «Электронная демократия Новосибирской области» (далее – информационная система) в информационно-телекоммуникационной сети «Интернет» и проведения экспозиций проекта участники общественных обсуждений, прошедшие в соответствии с законодательством о гра-

достоверности деятельности идентификацию, имели право вносить предложения и замечания - с 12.06.2019 по 23.06.2019:

посредством информационной системы;

в письменной форме в адрес организатора общественных обсуждений - комиссию по подготовке проекта правил землепользования и застройки города Новосибирска (далее – комиссия);

посредством записи в журнале учета посетителей экспозиции проекта.

Количество участников, принявших участие в рассмотрении проекта посредством информационной системы – 0.

Количество участников, посетивших экспозицию проекта – 0.

Заключение о результатах общественных обсуждений по проекту подготовлено на основании протокола № 7-2019-УРВ от 28.06.2019.

Внесенные предложения и замечания участников общественных обсуждений:

1. Предложения и замечания граждан, являющихся участниками общественных обсуждений и постоянно проживающих на территории, в пределах которой проводятся общественные обсуждения (участниками общественных обсуждений по проекту решения о предоставлении разрешения на условно разрешенный вид использования земельного участка или объекта капитального строительства являются граждане, постоянно проживающие в пределах территориальной зоны, в границах которой расположен земельный участок, в отношении которого подготовлен данный проект, правообладатели находящихся в границах этой территориальной зоны земельных участков и (или) расположенных на них объектов капитального строительства, граждане, постоянно проживающие в границах земельных участков, прилегающих к земельному участку, в отношении которого подготовлен данный проект, правообладатели таких земельных участков или расположенных на них объектов капитального строительства, правообладатели помещений, являющихся частью объекта капитального строительства, в отношении которого подготовлен данный проект) – не поступали.

2. Предложения и замечания иных участников общественных обсуждений в соответствии с законодательством о градостроительной деятельности – не поступали.

Предложения экспертов:

от эксперта Раевской К. В. – генерального директора ООО «СПБ», от эксперта Носкова Д. В. – директора муниципального бюджетного учреждения города Новосибирска «Институт градостроительного планирования»: *«Предоставить разрешение на условно разрешенный вид использования земельного участка».*

По результатам проведения общественных обсуждений сделано следующее заключение:

1. Считать состоявшимися общественные обсуждения по проекту.

2. Процедура проведения общественных обсуждений по предоставлению разре-

шений на условно разрешенный вид использования земельного участка или объекта капитального строительства осуществлена в соответствии с Градостроительным кодексом Российской Федерации, Федеральным законом от 06.10.2003 № 131-ФЗ «Об общих принципах организации местного самоуправления в Российской Федерации», решением Совета депутатов города Новосибирска от 24.06.2009 № 1288 «О Правилах землепользования и застройки города Новосибирска» и решением Совета депутатов города Новосибирска от 20.06.2018 № 640 «О порядке организации и проведения в городе Новосибирске общественных обсуждений и публичных слушаний в соответствии с законодательством о градостроительной деятельности».

3. **Предоставить разрешение** Вихровой Д. С. на условно разрешенный вид использования земельного участка в границах территории кадастрового квартала 54:35:111635 площадью 1112 кв. м, расположенного по адресу (местоположение): Российская Федерация, Новосибирская область, город Новосибирск, СНТ «Тайфун», участок № 480 (зона застройки индивидуальными жилыми домами (Ж-6)), - «ведение садоводства (13.2) - садовые дома».

И. о. заместителя председателя комиссии по подготовке проекта правил землепользования и застройки города Новосибирска

Е. В. Позднякова

Секретарь комиссии по подготовке проекта правил землепользования и застройки города Новосибирска

Н. В. Семенихина

ЗАКЛЮЧЕНИЕ

о результатах общественных обсуждений по проекту решения о предоставлении разрешения на условно разрешенный вид использования земельного участка Суркову Н. А.
(далее – проект).

В целях соблюдения права человека на благоприятные условия жизнедеятельности, прав и законных интересов правообладателей земельных участков и объектов капитального строительства города Новосибирска по проектам решений о предоставлении разрешений на условно разрешенный вид использования земельного участка или объекта капитального строительства, в соответствии с Градостроительным кодексом Российской Федерации, решением Совета депутатов города Новосибирска от 24.06.2009 № 1288 «О Правилах землепользования и застройки города Новосибирска», Федеральным законом от 06.10.2003 № 131-ФЗ «Об общих принципах организации местного самоуправления в Российской Федерации», решением Совета депутатов города Новосибирска от 20.06.2018 № 640 «О порядке организации и проведения в городе Новосибирске общественных обсуждений и публичных слушаний в соответствии с законодательством о градостроительной деятельности» проведены общественные обсуждения по проекту:

«Суркову Н. А. на условно разрешенный вид использования земельного участка с кадастровым номером 54:35:051160:72 площадью 4000 кв. м, расположенного по адресу (местоположение): Российская Федерация, Новосибирская область, город Новосибирск, ул. Петухова, 12б (зона объектов культуры и спорта (Р-4)), – «магазины (4.4) – объекты для продажи товаров, торговая площадь которых составляет до 5000 кв. м».

01.07.2019

город Новосибирск

Начало общественных обсуждений принято с даты опубликования оповещения о начале общественных обсуждений по проектам, подготовленного на основании постановления мэрии города Новосибирска от 29.05.2019 № 1958 «О проведении общественных обсуждений по проектам решений о предоставлении разрешения на условно разрешенный вид использования земельного участка или объекта капитального строительства» в Бюллетене органов местного самоуправления города Новосибирска № 25 от 06.06.2019 и размещения на официальном сайте города Новосибирска в информационно-телекоммуникационной сети «Интернет» по адресу: <http://novo-sibirsk.ru>, <http://новосибирск.рф/> – 06.06.2019.

В период размещения проекта и информационных материалов к нему в информационной системе Новосибирской области «Электронная демократия Новосибирской области» (далее – информационная система) в информационно-телекоммуникационной сети «Интернет» и проведения экспозиций проекта участники общественных обсуждений, прошедшие в соответствии с законодательством о градостроительной деятельности идентификацию, имели право вносить предложения и замечания - с 12.06.2019 по 23.06.2019:

посредством информационной системы;
в письменной форме в адрес организатора общественных обсуждений - комиссию по подготовке проекта правил землепользования и застройки города Новосибирска (далее – комиссия);

посредством записи в журнале учета посетителей экспозиции проекта.

Количество участников, принявших участие в рассмотрении проекта посредством информационной системы – 0.

Количество участников, посетивших экспозицию проекта – 0.

Заключение о результатах общественных обсуждений по проекту подготовлено на основании протокола № 7-2019-УРВ от 28.06.2019.

Внесенные предложения и замечания участников общественных обсуждений:

1. Предложения и замечания граждан, являющихся участниками общественных обсуждений и постоянно проживающих на территории, в пределах которой проводятся общественные обсуждения (участниками общественных обсуждений по проекту решения о предоставлении разрешения на условно разрешенный вид использования земельного участка или объекта капитального строительства являются граждане, постоянно проживающие в пределах территориальной зоны, в границах которой расположен земельный участок, в отношении которого подготовлен данный проект, правообладатели находящихся в границах этой территориальной зоны земельных участков и (или) расположенных на них объектов капитального строительства, граждане, постоянно проживающие в границах земельных участков, прилегающих к земельному участку, в отношении которого подготовлен данный проект, правообладатели таких земельных участков или расположенных на них объектов капитального строительства, правообладатели помещений, являющихся частью объекта капитального строительства, в отношении которого подготовлен данный проект) – не поступали.

2. Предложения и замечания иных участников общественных обсуждений в соответствии с законодательством о градостроительной деятельности – не поступали.

Предложения экспертов:

от эксперта Раевской К. В. – генерального директора ООО «СПБ», от эксперта Носкова Д. В. – директора муниципального бюджетного учреждения города Новосибирска «Институт градостроительного планирования»: *«Предоставить разрешение на условно разрешенный вид использования земельного участка».*

По результатам проведения общественных обсуждений сделано следующее заключение:

1. Считать состоявшимися общественные обсуждения по проекту.
2. Процедура проведения общественных обсуждений по предоставлению разрешений на условно разрешенный вид использования земельного участка

или объекта капитального строительства осуществлена в соответствии с Градостроительным кодексом Российской Федерации, Федеральным законом от 06.10.2003 № 131-ФЗ «Об общих принципах организации местного самоуправления в Российской Федерации», решением Совета депутатов города Новосибирска от 24.06.2009 № 1288 «О Правилах землепользования и застройки города Новосибирска» и решением Совета депутатов города Новосибирска от 20.06.2018 № 640 «О порядке организации и проведения в городе Новосибирске общественных обсуждений и публичных слушаний в соответствии с законодательством о градостроительной деятельности».

3. **Предоставить разрешение** Суркову Н. А. на условно разрешенный вид использования земельного участка с кадастровым номером 54:35:051160:72 площадью 4000 кв. м, расположенного по адресу (местоположение): Российская Федерация, Новосибирская область, город Новосибирск, ул. Петухова, 12б (зона объектов культуры и спорта (Р-4)), – «магазины (4.4) – объекты для продажи товаров, торговая площадь которых составляет до 5000 кв. м».

И. о. заместителя председателя комиссии по подготовке
проекта правил землепользования и застройки города
Новосибирска

Е. В. Позднякова

Секретарь комиссии по подготовке проекта правил
землепользования и застройки города Новосибирска

Н. В. Семенихина

ЗАКЛЮЧЕНИЕ

о результатах общественных обсуждений по проекту решения о предоставлении разрешения на условно разрешенный вид использования земельного участка и объекта капитального строительства Шаропову К. Д. (далее – проект).

В целях соблюдения права человека на благоприятные условия жизнедеятельности, прав и законных интересов правообладателей земельных участков и объектов капитального строительства города Новосибирска по проектам решений о предоставлении разрешений на условно разрешенный вид использования земельного участка или объекта капитального строительства, в соответствии с Градостроительным кодексом Российской Федерации, решением Совета депутатов города Новосибирска от 24.06.2009 № 1288 «О Правилах землепользования и застройки города Новосибирска», Федеральным законом от 06.10.2003 № 131-ФЗ «Об общих принципах организации местного самоуправления в Российской Федерации», решением Совета депутатов города Новосибирска от 20.06.2018 № 640 «О порядке организации и проведения в городе Новосибирске общественных обсуждений и публичных слушаний в соответствии с законодательством о градостроительной деятельности» проведены общественные обсуждения по проекту:

«Шаропову К. Д. на условно разрешенный вид использования земельного участка с кадастровым номером 54:35:014060:20 площадью 599 кв. м, расположенного по адресу (местоположение): Российская Федерация, Новосибирская область, город Новосибирск, ул. Партизанская, 146, и объекта капитального строительства (зона застройки жилыми домами смешанной этажности (Ж-1), подзона застройки жилыми домами смешанной этажности различной плотности застройки (Ж-1.1)) – «для индивидуального жилищного строительства (2.1) - индивидуальные жилые дома».

01.07.2019

город Новосибирск

Начало общественных обсуждений принято с даты опубликования оповещения о начале общественных обсуждений по проектам, подготовленного на основании постановления мэрии города Новосибирска от 29.05.2019 № 1958 «О проведении общественных обсуждений по проектам решений о предоставлении разрешения на условно разрешенный вид использования земельного участка или объекта капитального строительства» в Бюллетене органов местного самоуправления города Новосибирска № 25 от 06.06.2019 и размещения на официальном сайте города Новосибирска в информационно-телекоммуникационной сети «Интернет» по адресу: <http://novo-sibirsk.ru>, <http://новосибирск.рф/> – 06.06.2019.

В период размещения проекта и информационных материалов к нему в информационной системе Новосибирской области «Электронная демократия Новосибирской области» (далее – информационная система) в информационно-телекоммуникационной сети «Интернет» и проведения экспозиций проекта участники

общественных обсуждений, прошедшие в соответствии с законодательством о градостроительной деятельности идентификацию, имели право вносить предложения и замечания - с 12.06.2019 по 23.06.2019:

посредством информационной системы;

в письменной форме в адрес организатора общественных обсуждений - комиссию по подготовке проекта правил землепользования и застройки города Новосибирска (далее – комиссия);

посредством записи в журнале учета посетителей экспозиции проекта.

Количество участников, принявших участие в рассмотрении проекта посредством информационной системы – 0.

Количество участников, посетивших экспозиции проекта – 0.

Заключение о результатах общественных обсуждений по проекту подготовлено на основании протокола № 7-2019-УРВ от 28.06.2019.

Внесенные предложения и замечания участников общественных обсуждений:

1. Предложения и замечания граждан, являющихся участниками общественных обсуждений и постоянно проживающих на территории, в пределах которой проводятся общественные обсуждения (участниками общественных обсуждений по проекту решения о предоставлении разрешения на условно разрешенный вид использования земельного участка или объекта капитального строительства являются граждане, постоянно проживающие в пределах территориальной зоны, в границах которой расположен земельный участок, в отношении которого подготовлен данный проект, правообладатели находящихся в границах этой территориальной зоны земельных участков и (или) расположенных на них объектов капитального строительства, граждане, постоянно проживающие в границах земельных участков, прилегающих к земельному участку, в отношении которого подготовлен данный проект, правообладатели таких земельных участков или расположенных на них объектов капитального строительства, правообладатели помещений, являющихся частью объекта капитального строительства, в отношении которого подготовлен данный проект) – не поступали.

2. Предложения и замечания иных участников общественных обсуждений в соответствии с законодательством о градостроительной деятельности – не поступали.

Предложения экспертов:

от эксперта Раевской К. В. – генерального директора ООО «СПБ», от эксперта Носкова Д. В. – директора муниципального бюджетного учреждения города Новосибирска «Институт градостроительного планирования»: *«Предоставить разрешение на условно разрешенный вид использования земельного участка и объекта капитального строительства».*

По результатам проведения общественных обсуждений сделано следующее заключение:

1. Считать состоявшимися общественные обсуждения по проекту.

2. Процедура проведения общественных обсуждений по предоставлению разрешений на условно разрешенный вид использования земельного участка или объекта капитального строительства осуществлена в соответствии с Градостроительным кодексом Российской Федерации, Федеральным законом от 06.10.2003 № 131-ФЗ «Об общих принципах организации местного самоуправления в Российской Федерации», решением Совета депутатов города Новосибирска от 24.06.2009 № 1288 «О Правилах землепользования и застройки города Новосибирска» и решением Совета депутатов города Новосибирска от 20.06.2018 № 640 «О порядке организации и проведения в городе Новосибирске общественных обсуждений и публичных слушаний в соответствии с законодательством о градостроительной деятельности».

3. **Предоставить разрешение** Шаропову К. Д. на условно разрешенный вид использования земельного участка с кадастровым номером 54:35:014060:20 площадью 599 кв. м, расположенного по адресу (местоположение): Российская Федерация, Новосибирская область, город Новосибирск, ул. Партизанская, 146, и объекта капитального строительства (зона застройки жилыми домами смешанной этажности (Ж-1), подзона застройки жилыми домами смешанной этажности различной плотности застройки (Ж-1.1)) – «для индивидуального жилищного строительства (2.1) - индивидуальные жилые дома».

И. о. заместителя председателя комиссии по подготовке проекта правил землепользования и застройки города Новосибирска

Е. В. Позднякова

Секретарь комиссии по подготовке проекта правил землепользования и застройки города Новосибирска

Н. В. Семенихина

ЗАКЛЮЧЕНИЕ

о результатах общественных обсуждений по проекту решения о предоставлении разрешения на условно разрешенный вид использования земельного участка и объекта капитального строительства Жало А. П.
(далее – проект).

В целях соблюдения права человека на благоприятные условия жизнедеятельности, прав и законных интересов правообладателей земельных участков и объектов капитального строительства города Новосибирска по проектам решений о предоставлении разрешений на условно разрешенный вид использования земельного участка или объекта капитального строительства, в соответствии с Градостроительным кодексом Российской Федерации, решением Совета депутатов города Новосибирска от 24.06.2009 № 1288 «О Правилах землепользования и застройки города Новосибирска», Федеральным законом от 06.10.2003 № 131-ФЗ «Об общих принципах организации местного самоуправления в Российской Федерации», решением Совета депутатов города Новосибирска от 20.06.2018 № 640 «О порядке организации и проведения в городе Новосибирске общественных обсуждений и публичных слушаний в соответствии с законодательством о градостроительной деятельности» проведены общественные обсуждения по проекту:

«Жало А. П. на условно разрешенный вид использования земельного участка с кадастровым номером 54:35:052395:8 площадью 651 кв. м, расположенного по адресу (местоположение): Российская Федерация, Новосибирская область, город Новосибирск, ул. Тракторная, 51, и объекта капитального строительства (зона застройки жилыми домами смешанной этажности (Ж-1), подзона застройки жилыми домами смешанной этажности различной плотности застройки (Ж-1.1)) – «для индивидуального жилищного строительства (2.1) - индивидуальные жилые дома».

01.07.2019

город Новосибирск

Начало общественных обсуждений принято с даты опубликования оповещения о начале общественных обсуждений по проектам, подготовленного на основании постановления мэрии города Новосибирска от 29.05.2019 № 1958 «О проведении общественных обсуждений по проектам решений о предоставлении разрешения на условно разрешенный вид использования земельного участка или объекта капитального строительства» в Бюллетене органов местного самоуправления города Новосибирска № 25 от 06.06.2019 и размещения на официальном сайте города Новосибирска в информационно-телекоммуникационной сети «Интернет» по адресу: <http://novo-sibirsk.ru>, <http://новосибирск.рф/> – 06.06.2019.

В период размещения проекта и информационных материалов к нему в информационной системе Новосибирской области «Электронная демократия Новосибирской области» (далее – информационная система) в информационно-телекоммуникационной сети «Интернет» и проведения экспозиций проекта участники общественных обсуждений, прошедшие в соответствии с законодательством о гра-

достоительной деятельности идентификацию, имели право вносить предложения и замечания - с 12.06.2019 по 23.06.2019:

посредством информационной системы;

в письменной форме в адрес организатора общественных обсуждений - комиссию по подготовке проекта правил землепользования и застройки города Новосибирска (далее – комиссия);

посредством записи в журнале учета посетителей экспозиции проекта.

Количество участников, принявших участие в рассмотрении проекта посредством информационной системы – 0.

Количество участников, посетивших экспозицию проекта – 0.

Заключение о результатах общественных обсуждений по проекту подготовлено на основании протокола № 7-2019-УРВ от 28.06.2019.

Внесенные предложения и замечания участников общественных обсуждений:

1. Предложения и замечания граждан, являющихся участниками общественных обсуждений и постоянно проживающих на территории, в пределах которой проводятся общественные обсуждения (участниками общественных обсуждений по проекту решения о предоставлении разрешения на условно разрешенный вид использования земельного участка или объекта капитального строительства являются граждане, постоянно проживающие в пределах территориальной зоны, в границах которой расположен земельный участок, в отношении которого подготовлен данный проект, правообладатели находящихся в границах этой территориальной зоны земельных участков и (или) расположенных на них объектов капитального строительства, граждане, постоянно проживающие в границах земельных участков, прилегающих к земельному участку, в отношении которого подготовлен данный проект, правообладатели таких земельных участков или расположенных на них объектов капитального строительства, правообладатели помещений, являющихся частью объекта капитального строительства, в отношении которого подготовлен данный проект) – не поступали.

2. Предложения и замечания иных участников общественных обсуждений в соответствии с законодательством о градостроительной деятельности – не поступали.

Предложения экспертов:

от эксперта Раевской К. В. – генерального директора ООО «СПБ», от эксперта Носкова Д. В. – директора муниципального бюджетного учреждения города Новосибирска «Институт градостроительного планирования»: *«Предоставить разрешение на условно разрешенный вид использования земельного участка и объекта капитального строительства».*

По результатам проведения общественных обсуждений сделано следующее заключение:

1. Считать состоявшимися общественные обсуждения по проекту.

2. Процедура проведения общественных обсуждений по предоставлению разрешений на условно разрешенный вид использования земельного участка или объекта капитального строительства осуществлена в соответствии с Градостроительным кодексом Российской Федерации, Федеральным законом от 06.10.2003 № 131-ФЗ «Об общих принципах организации местного самоуправления в Российской Федерации», решением Совета депутатов города Новосибирска от 24.06.2009 № 1288 «О Правилах землепользования и застройки города Новосибирска» и решением Совета депутатов города Новосибирска от 20.06.2018 № 640 «О порядке организации и проведения в городе Новосибирске общественных обсуждений и публичных слушаний в соответствии с законодательством о градостроительной деятельности».

3. **Предоставить разрешение** Жало А. П. на условно разрешенный вид использования земельного участка с кадастровым номером 54:35:052395:8 площадью 651 кв. м, расположенного по адресу (местоположение): Российская Федерация, Новосибирская область, город Новосибирск, ул. Тракторная, 51, и объекта капитального строительства (зона застройки жилыми домами смешанной этажности (Ж-1), подзона застройки жилыми домами смешанной этажности различной плотности застройки (Ж-1.1)) – «для индивидуального жилищного строительства (2.1) - индивидуальные жилые дома».

И. о. заместителя председателя комиссии по подготовке проекта правил землепользования и застройки города Новосибирска

Е. В. Позднякова

Секретарь комиссии по подготовке проекта правил землепользования и застройки города Новосибирска

Н. В. Семенихина

ЗАКЛЮЧЕНИЕ

о результатах общественных обсуждений по проекту решения о предоставлении разрешения на условно разрешенный вид использования земельного участка и объекта капитального строительства Голубович Н. В. (далее – проект).

В целях соблюдения права человека на благоприятные условия жизнедеятельности, прав и законных интересов правообладателей земельных участков и объектов капитального строительства города Новосибирска по проектам решений о предоставлении разрешений на условно разрешенный вид использования земельного участка или объекта капитального строительства, в соответствии с Градостроительным кодексом Российской Федерации, решением Совета депутатов города Новосибирска от 24.06.2009 № 1288 «О Правилах землепользования и застройки города Новосибирска», Федеральным законом от 06.10.2003 № 131-ФЗ «Об общих принципах организации местного самоуправления в Российской Федерации», решением Совета депутатов города Новосибирска от 20.06.2018 № 640 «О порядке организации и проведения в городе Новосибирске общественных обсуждений и публичных слушаний в соответствии с законодательством о градостроительной деятельности» проведены общественные обсуждения по проекту:

«Голубович Н. В. на условно разрешенный вид использования земельного участка с кадастровым номером 54:35:063470:5 площадью 558 кв. м, расположенного по адресу (местоположение): Российская Федерация, Новосибирская область, город Новосибирск, ул. Прокатная, 119, и объекта капитального строительства (зона застройки жилыми домами смешанной этажности (Ж-1), подзона застройки жилыми домами смешанной этажности пониженной плотности застройки (Ж-1.5)) – «для индивидуального жилищного строительства (2.1) - индивидуальные жилые дома».

01.07.2019

город Новосибирск

Начало общественных обсуждений принято с даты опубликования оповещения о начале общественных обсуждений по проектам, подготовленного на основании постановления мэрии города Новосибирска от 29.05.2019 № 1958 «О проведении общественных обсуждений по проектам решений о предоставлении разрешения на условно разрешенный вид использования земельного участка или объекта капитального строительства» в Бюллетене органов местного самоуправления города Новосибирска № 25 от 06.06.2019 и размещения на официальном сайте города Новосибирска в информационно-телекоммуникационной сети «Интернет» по адресу: <http://novo-sibirsk.ru>, <http://новосибирск.рф/> – 06.06.2019.

В период размещения проекта и информационных материалов к нему в информационной системе Новосибирской области «Электронная демократия Новосибирской области» (далее – информационная система) в информационно-телекоммуникационной сети «Интернет» и проведения экспозиций проекта участники общественных обсуждений, прошедшие в соответствии с законодательством о гра-

достоительной деятельности идентификацию, имели право вносить предложения и замечания - с 12.06.2019 по 23.06.2019:

посредством информационной системы;

в письменной форме в адрес организатора общественных обсуждений - комиссию по подготовке проекта правил землепользования и застройки города Новосибирска (далее – комиссия);

посредством записи в журнале учета посетителей экспозиции проекта.

Количество участников, принявших участие в рассмотрении проекта посредством информационной системы – 0.

Количество участников, посетивших экспозицию проекта – 0.

Заключение о результатах общественных обсуждений по проекту подготовлено на основании протокола № 7-2019-УРВ от 28.06.2019.

Внесенные предложения и замечания участников общественных обсуждений:

1. Предложения и замечания граждан, являющихся участниками общественных обсуждений и постоянно проживающих на территории, в пределах которой проводятся общественные обсуждения (участниками общественных обсуждений по проекту решения о предоставлении разрешения на условно разрешенный вид использования земельного участка или объекта капитального строительства являются граждане, постоянно проживающие в пределах территориальной зоны, в границах которой расположен земельный участок, в отношении которого подготовлен данный проект, правообладатели находящихся в границах этой территориальной зоны земельных участков и (или) расположенных на них объектов капитального строительства, граждане, постоянно проживающие в границах земельных участков, прилегающих к земельному участку, в отношении которого подготовлен данный проект, правообладатели таких земельных участков или расположенных на них объектов капитального строительства, правообладатели помещений, являющихся частью объекта капитального строительства, в отношении которого подготовлен данный проект):

1.1. От Рябовой Т. И. действующей по доверенности от Дрелева В. А., Кутафиной В. А. в письменной форме в комиссию – иллюстрация 1:

В комиссию по подготовке правил
землепользования и застройки г. Новосибирска

от Рябовой Татьяны Игоревны, действующей за
Дрелева Владимира Александровича,
Кутафину Валентину Анатольевну
по доверенностям № 2-808, 2-809 от 27.05.2017 г.,
удостоверенным нотариусом Анчугиной И.Д.
т. 8 983 120 34 95

Заявление


Дрелев В.А., Кутафина В.А., как собственники земельного участка с кадастровым номером 54:35:063470:1, расположенного по адресу (местоположение): Российская Федерация, Новосибирская область, город Новосибирск, ул. Прокатная, 121, в соответствии с ч. 4 ст. 39 Градостроительного кодекса Российской Федерации и порядком организации и проведения в городе Новосибирске общественных обсуждений, установленным Решением Совета депутатов города Новосибирска от 20.06.2018 г. № 640 «О порядке организации и проведения в городе Новосибирске общественных обсуждений и публичных слушаний в соответствии с законодательством о градостроительной деятельности», были уведомлены о проведении общественных обсуждений по проекту решений о предоставлении разрешения Голубович Н.В. на условно разрешенный вид использования земельного участка с кадастровым номером 54:35:063470:5, расположенного по адресу (местоположение): Российская Федерация, Новосибирская область, город Новосибирск, ул. Прокатная, 119, и объекта капитального строительства (зона застройки жилыми домами смешанной этажности (Ж-1), подзона застройки жилыми домами смешанной этажности пониженной плотности застройки (Ж-1.5)) - «для индивидуального жилищного строительства (2.1) - индивидуальные жилые дома», с целью строительства индивидуального жилого дома.

Решением Ленинского районного суда г. Новосибирска от 28.03.2019 г. обращено взыскание на земельный участок, принадлежащий Голубович Н.В., с местоположением: г. Новосибирск, улица Прокатная, дом 119, площадью 558 кв.м., категории земель - земли населенных пунктов, вид разрешенного использования - занимаемый индивидуальным жилым домом, кадастровый номер 54:35:063470:5 для погашения задолженности по исполнительным производством № 54006/18/467666, № 54006/18/467670 от 30.08.2018, находящимся на исполнении в Отделе судебных приставов по Ленинскому району Управления Федеральной службы судебных приставов по Новосибирской области в пользу взыскателей Дрелева В.А., Кутафиной В.А.

Решение в законную силу не вступило (обжалуется Голубович Н.В.).

На основании вышеизложенного, прошу отказать Голубович Н.В. в предоставлении разрешения на условно разрешенный вид использования земельного участка и объекта капитального строительства с целью строительства индивидуального жилого дома.

21 июня 2019 г.

Представитель Дрелева В.А., Кутафиной В.А. по доверенности  Т.И. Рябова

ПРИЛОЖЕНИЕ:

1. копия решения Ленинского районного суда г. Новосибирска от 28.03.2019 г.;
2. копии доверенностей – 2 шт.

иллюстрация 1

2. Предложения и замечания иных участников общественных обсуждений в соответствии с законодательством о градостроительной деятельности – не поступали.

Предложения экспертов:

от эксперта Раевской К. В. – генерального директора ООО «СПБ», **от эксперта Носкова Д. В.** – директора муниципального бюджетного учреждения города Новосибирска «Институт градостроительного планирования»: *«Отказать в предоставлении разрешения на условно разрешенный вид использования земельного участка и объекта капитального строительства в связи с несоответствием приложению 7 «Карта-схема земельных участков объектов капитального строительства, объектов федерального, регионального и местного значения» к Генеральному плану города Новосибирска и проекту планировки территории, ограниченной улицами Станиславского, Титова и Связистов и перспективной городской магистралью, в Ленинском районе, утвержденному постановлением мэрии города Новосибирска от 22.06.2015 № 4206».*

По результатам проведения общественных обсуждений сделано следующее заключение:

1. Считать состоявшимися общественные обсуждения по проекту.
2. Процедура проведения общественных обсуждений по предоставлению разрешений на условно разрешенный вид использования земельного участка или объекта капитального строительства осуществлена в соответствии с Градостроительным кодексом Российской Федерации, Федеральным законом от 06.10.2003 № 131-ФЗ «Об общих принципах организации местного самоуправления в Российской Федерации», решением Совета депутатов города Новосибирска от 24.06.2009 № 1288 «О Правилах землепользования и застройки города Новосибирска» и решением Совета депутатов города Новосибирска от 20.06.2018 № 640 «О порядке организации и проведения в городе Новосибирске общественных обсуждений и публичных слушаний в соответствии с законодательством о градостроительной деятельности».
3. Учет внесенного предложения от участников общественных обсуждений целесообразен ввиду необходимости соблюдения прав и законных интересов правообладателей смежного земельного участка и объекта капитального строительства, расположенного в границах этого земельного участка.
4. **Отказать в предоставлении разрешения** Голубович Н. В. на условно разрешенный вид использования земельного участка с кадастровым номером 54:35:063470:5 площадью 558 кв. м, расположенного по адресу (местоположение): Российская Федерация, Новосибирская область, город Новосибирск, ул. Прокатная, 119, и объекта капитального строительства (зона застройки жилыми домами смешанной этажности (Ж-1), подзона застройки жилыми домами смешанной этажности пониженной плотности застройки (Ж-1.5)) – «для индивидуального жилищного строительства (2.1) - индивидуальные жилые дома» в связи с несоответствием приложению 7 «Карта-схема земельных участков объектов капитального строительства, объектов федерального, регионального и местного значения» к Генераль-

ному плану города Новосибирска и проекту планировки территории, ограниченной улицами Станиславского, Титова и Связистов и перспективной городской магистралью, в Ленинском районе, утвержденному постановлением мэрии города Новосибирска от 22.06.2015 № 4206».

И. о. заместителя председателя комиссии по подготовке проекта правил землепользования и застройки города Новосибирска

Е. В. Позднякова

Секретарь комиссии по подготовке проекта правил землепользования и застройки города Новосибирска

Н. В. Семенихина

ЗАКЛЮЧЕНИЕ

о результатах общественных обсуждений по проекту решения о предоставлении разрешения на условно разрешенный вид использования земельного участка Смояну А. С. (далее – проект).

В целях соблюдения права человека на благоприятные условия жизнедеятельности, прав и законных интересов правообладателей земельных участков и объектов капитального строительства города Новосибирска по проектам решений о предоставлении разрешений на условно разрешенный вид использования земельного участка или объекта капитального строительства, в соответствии с Градостроительным кодексом Российской Федерации, решением Совета депутатов города Новосибирска от 24.06.2009 № 1288 «О Правилах землепользования и застройки города Новосибирска», Федеральным законом от 06.10.2003 № 131-ФЗ «Об общих принципах организации местного самоуправления в Российской Федерации», решением Совета депутатов города Новосибирска от 20.06.2018 № 640 «О порядке организации и проведения в городе Новосибирске общественных обсуждений и публичных слушаний в соответствии с законодательством о градостроительной деятельности» проведены общественные обсуждения по проекту:

«Смояну А. С. на условно разрешенный вид использования земельного участка в границах территории кадастрового квартала 54:35:032555 площадью 737 кв. м, расположенного по адресу (местоположение): Российская Федерация, Новосибирская область, город Новосибирск, ул. Профинтерна, 33 (зона застройки жилыми домами смешанной этажности (Ж-1), подзона застройки жилыми домами смешанной этажности различной плотности застройки (Ж-1.1)) - «для индивидуального жилищного строительства (2.1)».

01.07.2019

город Новосибирск

Начало общественных обсуждений принято с даты опубликования оповещения о начале общественных обсуждений по проектам, подготовленного на основании постановления мэрии города Новосибирска от 29.05.2019 № 1958 «О проведении общественных обсуждений по проектам решений о предоставлении разрешения на условно разрешенный вид использования земельного участка или объекта капитального строительства» в Бюллетене органов местного самоуправления города Новосибирска № 21 от 16.05.2019 и размещения на официальном сайте города Новосибирска в информационно-телекоммуникационной сети «Интернет» по адресу: <http://novo-sibirsk.ru>, <http://новосибирск.рф/> – 16.05.2019.

В период размещения проекта и информационных материалов к нему в информационной системе Новосибирской области «Электронная демократия Новосибирской области» (далее – информационная система) в информационно-телекоммуникационной сети «Интернет» и проведения экспозиций проекта участники общественных обсуждений, прошедшие в соответствии с

законодательством о градостроительной деятельности идентификацию, имели право вносить предложения и замечания - с 12.06.2019 по 23.06.2019:

посредством информационной системы;

в письменной форме в адрес организатора общественных обсуждений - комиссию по подготовке проекта правил землепользования и застройки города Новосибирска (далее – комиссия);

посредством записи в журнале учета посетителей экспозиции проекта.

Количество участников, принявших участие в рассмотрении проекта посредством информационной системы – 0.

Количество участников, посетивших экспозиции проекта – 0.

Заключение о результатах общественных обсуждений по проекту подготовлено на основании протокола № 7-2019-УРВ от 28.06.2019.

Внесенные предложения и замечания участников общественных обсуждений:

1. Предложения и замечания граждан, являющихся участниками общественных обсуждений и постоянно проживающих на территории, в пределах которой проводятся общественные обсуждения (участниками общественных обсуждений по проекту решения о предоставлении разрешения на условно разрешенный вид использования земельного участка или объекта капитального строительства являются граждане, постоянно проживающие в пределах территориальной зоны, в границах которой расположен земельный участок, в отношении которого подготовлен данный проект, правообладатели находящихся в границах этой территориальной зоны земельных участков и (или) расположенных на них объектов капитального строительства, граждане, постоянно проживающие в границах земельных участков, прилегающих к земельному участку, в отношении которого подготовлен данный проект, правообладатели таких земельных участков или расположенных на них объектов капитального строительства, правообладатели помещений, являющихся частью объекта капитального строительства, в отношении которого подготовлен данный проект) – не поступали.

2. Предложения и замечания иных участников общественных обсуждений в соответствии с законодательством о градостроительной деятельности – не поступали.

Предложения экспертов:

от эксперта Раевской К. В. – генерального директора ООО «СПБ», **от эксперта Носкова Д. В.** – директора муниципального бюджетного учреждения города Новосибирска «Институт градостроительного планирования»: *«Предоставить разрешение на условно разрешенный вид использования земельного участка».*

По результатам проведения общественных обсуждений сделано следующее заключение:

1. Считать состоявшимися общественные обсуждения по проекту.

2. Процедура проведения общественных обсуждений по предоставлению разрешений на условно разрешенный вид использования земельного участка или объекта капитального строительства осуществлена в соответствии с Градостроительным кодексом Российской Федерации, Федеральным законом от 06.10.2003 № 131-ФЗ «Об общих принципах организации местного самоуправления в Российской Федерации», решением Совета депутатов города Новосибирска от 24.06.2009 № 1288 «О Правилах землепользования и застройки города Новосибирска» и решением Совета депутатов города Новосибирска от 20.06.2018 № 640 «О порядке организации и проведения в городе Новосибирске общественных обсуждений и публичных слушаний в соответствии с законодательством о градостроительной деятельности».

3. **Предоставить разрешение** Смяну А. С. на условно разрешенный вид использования земельного участка в границах территории кадастрового квартала 54:35:032555 площадью 737 кв. м, расположенного по адресу (местоположение): Российская Федерация, Новосибирская область, город Новосибирск, ул. Профинтерна, 33 (зона застройки жилыми домами смешанной этажности (Ж-1), подзона застройки жилыми домами смешанной этажности различной плотности застройки (Ж-1.1)) - «для индивидуального жилищного строительства (2.1)».

И. о. заместителя председателя комиссии по подготовке
проекта правил землепользования и застройки города
Новосибирска

Е. В. Позднякова

Секретарь комиссии по подготовке проекта правил
землепользования и застройки города Новосибирска

Н. В. Семенихина

ЗАКЛЮЧЕНИЕ

о результатах общественных обсуждений по проекту решения о предоставлении разрешения на условно разрешенный вид использования земельного участка и объекта капитального строительства Ловыгиной И. В. (далее – проект).

В целях соблюдения права человека на благоприятные условия жизнедеятельности, прав и законных интересов правообладателей земельных участков и объектов капитального строительства города Новосибирска по проектам решений о предоставлении разрешений на условно разрешенный вид использования земельного участка или объекта капитального строительства, в соответствии с Градостроительным кодексом Российской Федерации, решением Совета депутатов города Новосибирска от 24.06.2009 № 1288 «О Правилах землепользования и застройки города Новосибирска», Федеральным законом от 06.10.2003 № 131-ФЗ «Об общих принципах организации местного самоуправления в Российской Федерации», решением Совета депутатов города Новосибирска от 20.06.2018 № 640 «О порядке организации и проведения в городе Новосибирске общественных обсуждений и публичных слушаний в соответствии с законодательством о градостроительной деятельности» проведены общественные обсуждения по проекту:

«Ловыгиной И. В. на условно разрешенный вид использования земельного участка с кадастровым номером 54:35:063975:31 площадью 538 кв. м, расположенного по адресу (местоположение): Российская Федерация, Новосибирская область, город Новосибирск, ул. Красных Партизан, 2, и объекта капитального строительства (зона застройки жилыми домами смешанной этажности (Ж-1), подзона застройки жилыми домами смешанной этажности пониженной плотности застройки (Ж-1.5)) – «для индивидуального жилищного строительства (2.1) - индивидуальные жилые дома».

01.07.2019

город Новосибирск

Начало общественных обсуждений принято с даты опубликования оповещения о начале общественных обсуждений по проектам, подготовленного на основании постановления мэрии города Новосибирска от 29.05.2019 № 1958 «О проведении общественных обсуждений по проектам решений о предоставлении разрешения на условно разрешенный вид использования земельного участка или объекта капитального строительства» в Бюллетене органов местного самоуправления города Новосибирска № 21 от 16.05.2019 и размещения на официальном сайте города Новосибирска в информационно-телекоммуникационной сети «Интернет» по адресу: <http://novo-sibirsk.ru>, <http://новосибирск.рф/> – 16.05.2019.

В период размещения проекта и информационных материалов к нему в информационной системе Новосибирской области «Электронная демократия Новосибирской области» (далее – информационная система) в информационно-телекоммуникационной сети «Интернет» и проведения экспозиций проекта участники

общественных обсуждений, прошедшие в соответствии с законодательством о градостроительной деятельности идентификацию, имели право вносить предложения и замечания - с 12.06.2019 по 23.06.2019:

посредством информационной системы;

в письменной форме в адрес организатора общественных обсуждений - комиссию по подготовке проекта правил землепользования и застройки города Новосибирска (далее – комиссия);

посредством записи в журнале учета посетителей экспозиции проекта.

Количество участников, принявших участие в рассмотрении проекта посредством информационной системы – 0.

Количество участников, посетивших экспозиции проекта – 0.

Заключение о результатах общественных обсуждений по проекту подготовлено на основании протокола № 7-2019-УРВ от 28.06.2019.

Внесенные предложения и замечания участников общественных обсуждений:

1. Предложения и замечания граждан, являющихся участниками общественных обсуждений и постоянно проживающих на территории, в пределах которой проводятся общественные обсуждения (участниками общественных обсуждений по проекту решения о предоставлении разрешения на условно разрешенный вид использования земельного участка или объекта капитального строительства являются граждане, постоянно проживающие в пределах территориальной зоны, в границах которой расположен земельный участок, в отношении которого подготовлен данный проект, правообладатели находящихся в границах этой территориальной зоны земельных участков и (или) расположенных на них объектов капитального строительства, граждане, постоянно проживающие в границах земельных участков, прилегающих к земельному участку, в отношении которого подготовлен данный проект, правообладатели таких земельных участков или расположенных на них объектов капитального строительства, правообладатели помещений, являющихся частью объекта капитального строительства, в отношении которого подготовлен данный проект) – не поступали.

2. Предложения и замечания иных участников общественных обсуждений в соответствии с законодательством о градостроительной деятельности – не поступали.

Предложения экспертов:

от эксперта Раевской К. В. – генерального директора ООО «СПБ», от эксперта Носкова Д. В. – директора муниципального бюджетного учреждения города Новосибирска «Институт градостроительного планирования»: *«Предоставить разрешение на условно разрешенный вид использования земельного участка и объекта капитального строительства».*

По результатам проведения общественных обсуждений сделано следующее заключение:

1. Считать состоявшимися общественные обсуждения по проекту.

2. Процедура проведения общественных обсуждений по предоставлению разрешений на условно разрешенный вид использования земельного участка или объекта капитального строительства осуществлена в соответствии с Градостроительным кодексом Российской Федерации, Федеральным законом от 06.10.2003 № 131-ФЗ «Об общих принципах организации местного самоуправления в Российской Федерации», решением Совета депутатов города Новосибирска от 24.06.2009 № 1288 «О Правилах землепользования и застройки города Новосибирска» и решением Совета депутатов города Новосибирска от 20.06.2018 № 640 «О порядке организации и проведения в городе Новосибирске общественных обсуждений и публичных слушаний в соответствии с законодательством о градостроительной деятельности».

3. **Предоставить разрешение** Ловыгиной И. В. на условно разрешенный вид использования земельного участка с кадастровым номером 54:35:063975:31 площадью 538 кв. м, расположенного по адресу (местоположение): Российская Федерация, Новосибирская область, город Новосибирск, ул. Красных Партизан, 2, и объекта капитального строительства (зона застройки жилыми домами смешанной этажности (Ж-1), подзона застройки жилыми домами смешанной этажности пониженной плотности застройки (Ж-1.5)) – «для индивидуального жилищного строительства (2.1) - индивидуальные жилые дома».

И. о. заместителя председателя комиссии по подготовке проекта правил землепользования и застройки города Новосибирска

Е. В. Позднякова

Секретарь комиссии по подготовке проекта правил землепользования и застройки города Новосибирска

Н. В. Семенихина

ЗАКЛЮЧЕНИЕ

о результатах общественных обсуждений по проекту решения о предоставлении разрешения на условно разрешенный вид использования земельного участка Плотникову М. В. (далее – проект).

В целях соблюдения права человека на благоприятные условия жизнедеятельности, прав и законных интересов правообладателей земельных участков и объектов капитального строительства города Новосибирска по проектам решений о предоставлении разрешений на условно разрешенный вид использования земельного участка или объекта капитального строительства, в соответствии с Градостроительным кодексом Российской Федерации, решением Совета депутатов города Новосибирска от 24.06.2009 № 1288 «О Правилах землепользования и застройки города Новосибирска», Федеральным законом от 06.10.2003 № 131-ФЗ «Об общих принципах организации местного самоуправления в Российской Федерации», решением Совета депутатов города Новосибирска от 20.06.2018 № 640 «О порядке организации и проведения в городе Новосибирске общественных обсуждений и публичных слушаний в соответствии с законодательством о градостроительной деятельности» проведены общественные обсуждения по проекту:

«Плотникову М. В. на условно разрешенный вид использования земельного участка с кадастровым номером 54:35:071001:1757 площадью 2381 кв. м, расположенного по адресу (местоположение): Российская Федерация, Новосибирская область, город Новосибирск, ул. Михаила Кулагина, 29 (зона улично-дорожной сети (ИТ-3)), – «объекты придорожного сервиса (4.9.1) – магазины сопутствующей торговли».

01.07.2019

город Новосибирск

Начало общественных обсуждений принято с даты опубликования оповещения о начале общественных обсуждений по проектам, подготовленного на основании постановления мэрии города Новосибирска от 29.05.2019 № 1958 «О проведении общественных обсуждений по проектам решений о предоставлении разрешения на условно разрешенный вид использования земельного участка или объекта капитального строительства» в Бюллетене органов местного самоуправления города Новосибирска № 21 от 16.05.2019 и размещения на официальном сайте города Новосибирска в информационно-телекоммуникационной сети «Интернет» по адресу: <http://novo-sibirsk.ru>, <http://новосибирск.рф/> – 16.05.2019.

В период размещения проекта и информационных материалов к нему в информационной системе Новосибирской области «Электронная демократия Новосибирской области» (далее – информационная система) в информационно-телекоммуникационной сети «Интернет» и проведения экспозиций проекта участники общественных обсуждений, прошедшие в соответствии с законодательством о градостроительной деятельности идентификацию, имели право вносить предложения и замечания - с 12.06.2019 по 23.06.2019:

посредством информационной системы;
в письменной форме в адрес организатора общественных обсуждений - комиссию по подготовке проекта правил землепользования и застройки города Новосибирска (далее – комиссия);

посредством записи в журнале учета посетителей экспозиции проекта.

Количество участников, принявших участие в рассмотрении проекта посредством информационной системы – 0.

Количество участников, посетивших экспозиции проекта – 0.

Заключение о результатах общественных обсуждений по проекту подготовлено на основании протокола № 7-2019-УРВ от 28.06.2019.

Внесенные предложения и замечания участников общественных обсуждений:

1. Предложения и замечания граждан, являющихся участниками общественных обсуждений и постоянно проживающих на территории, в пределах которой проводятся общественные обсуждения (участниками общественных обсуждений по проекту решения о предоставлении разрешения на условно разрешенный вид использования земельного участка или объекта капитального строительства являются граждане, постоянно проживающие в пределах территориальной зоны, в границах которой расположен земельный участок, в отношении которого подготовлен данный проект, правообладатели находящихся в границах этой территориальной зоны земельных участков и (или) расположенных на них объектов капитального строительства, граждане, постоянно проживающие в границах земельных участков, прилегающих к земельному участку, в отношении которого подготовлен данный проект, правообладатели таких земельных участков или расположенных на них объектов капитального строительства, правообладатели помещений, являющихся частью объекта капитального строительства, в отношении которого подготовлен данный проект) – не поступали.

2. Предложения и замечания иных участников общественных обсуждений в соответствии с законодательством о градостроительной деятельности – не поступали.

Предложения экспертов:

от эксперта Раевской К. В. – генерального директора ООО «СПБ», **от эксперта Носкова Д. В.** – директора муниципального бюджетного учреждения города Новосибирска «Институт градостроительного планирования»: *«Предоставить разрешение на условно разрешенный вид использования земельного участка».*

По результатам проведения общественных обсуждений сделано следующее заключение:

1. Считать состоявшимися общественные обсуждения по проекту.
2. Процедура проведения общественных обсуждений по предоставлению разрешений на условно разрешенный вид использования земельного участка или объекта капитального строительства осуществлена в соответствии с Градостроительным

кодексом Российской Федерации, Федеральным законом от 06.10.2003 № 131-ФЗ «Об общих принципах организации местного самоуправления в Российской Федерации», решением Совета депутатов города Новосибирска от 24.06.2009 № 1288 «О Правилах землепользования и застройки города Новосибирска» и решением Совета депутатов города Новосибирска от 20.06.2018 № 640 «О порядке организации и проведения в городе Новосибирске общественных обсуждений и публичных слушаний в соответствии с законодательством о градостроительной деятельности».

3. Предоставить разрешение Плотникову М. В. на условно разрешенный вид использования земельного участка с кадастровым номером 54:35:071001:1757 площадью 2381 кв. м, расположенного по адресу (местоположение): Российская Федерация, Новосибирская область, город Новосибирск, ул. Михаила Кулагина, 29 (зона улично-дорожной сети (ИТ-3)), – «объекты придорожного сервиса (4.9.1) – магазины сопутствующей торговли».

И. о. заместителя председателя комиссии по подготовке проекта правил землепользования и застройки города Новосибирска

Е. В. Позднякова

Секретарь комиссии по подготовке проекта правил землепользования и застройки города Новосибирска

Н. В. Семенихина

ЗАКЛЮЧЕНИЕ

о результатах общественных обсуждений по проекту решения о предоставлении разрешения на отклонение от предельных параметров разрешенного строительства, реконструкции объектов капитального строительства Жуденкову П. Н. (далее – проект).

В целях соблюдения права человека на благоприятные условия жизнедеятельности, прав и законных интересов правообладателей земельных участков и объектов капитального строительства города Новосибирска по проектам решений о предоставлении разрешений на отклонение от предельных параметров разрешенного строительства, реконструкции объектов капитального строительства, в соответствии с Градостроительным кодексом Российской Федерации, решением Совета депутатов города Новосибирска от 24.06.2009 № 1288 «О Правилах землепользования и застройки города Новосибирска», Федеральным законом от 06.10.2003 № 131-ФЗ «Об общих принципах организации местного самоуправления в Российской Федерации», решением Совета депутатов города Новосибирска от 20.06.2018 № 640 «О Порядке организации и проведения в городе Новосибирске общественных обсуждений и публичных слушаний в соответствии с законодательством о градостроительной деятельности» проведены общественные обсуждения по проекту:

«Жуденкову П. Н. (на основании заявления в связи с фактическим расположением объекта капитального строительства, а также в целях соблюдения линии регулирования застройки) в части уменьшения минимального отступа от границ земельного участка, за пределами которого запрещено строительство зданий, строений, сооружений, с кадастровым номером 54:35:063695:18 площадью 0,0597 га, расположенного по адресу ориентира: Российская Федерация, Новосибирская область, город Новосибирск, ул. Тульская, 488/1 стр. (зона застройки индивидуальными жилыми домами (Ж-6)), с 3 м до 1,5 м с северо-западной стороны в габаритах объекта капитального строительства.».

01.07.2019

город Новосибирск

Начало общественных обсуждений принято с даты опубликования оповещения о начале общественных обсуждений по проектам, подготовленным на основании постановления мэрии города Новосибирска от 30.05.2019 № 2001 «О проведении общественных обсуждений по проектам решений о предоставлении разрешений на отклонение от предельных параметров разрешенного строительства, реконструкции объектов капитального строительства» в Бюллетене органов местного самоуправления города Новосибирска № 25 от 06.06.2019 и размещения на официальном сайте города Новосибирска в информационно-телекоммуникационной сети «Интернет» по адресу: <http://novo-sibirsk.ru>, <http://новосибирск.рф/> – 06.06.2019.

В период размещения проекта и информационных материалов к нему в информационной системе Новосибирской области «Электронная демократия Новосибирской области» (далее – информационная система) в информационно-телеком-

муникационной сети «Интернет» по адресу: dem.nso.ru и проведения экспозиций проекта участники общественных обсуждений, прошедшие в соответствии с законодательством о градостроительной деятельности идентификацию, имели право вносить предложения и замечания - с 12.06.2019 по 23.06.2019:

посредством информационной системы;

в письменной форме в адрес организатора общественных обсуждений - комиссию по подготовке проекта правил землепользования и застройки города Новосибирска (далее – комиссия);

посредством записи в журнале учета посетителей экспозиции проекта.

Количество участников, принявших участие в рассмотрении проекта посредством информационной системы – 0.

Количество участников, посетивших экспозиции проекта – 0.

Заключение о результатах общественных обсуждений по проекту подготовлено на основании протокола № 8-2019-ОПП от 28.06.2019.

Внесенные предложения и замечания участников общественных обсуждений:

1. Предложения и замечания граждан, являющихся участниками общественных обсуждений и постоянно проживающих на территории, в пределах которой проводятся общественные обсуждения (участниками общественных обсуждений по проектам решений о предоставлении разрешения на отклонение от предельных параметров разрешенного строительства, реконструкции объектов капитального строительства являются граждане, постоянно проживающие в пределах территориальной зоны, в границах которой расположен земельный участок, в отношении которого подготовлен данный проект, правообладатели находящихся в границах этой территориальной зоны земельных участков и (или) расположенных на них объектов капитального строительства, граждане, постоянно проживающие в границах земельных участков, прилегающих к земельному участку, в отношении которого подготовлен данный проект, правообладатели таких земельных участков или расположенных на них объектов капитального строительства, правообладатели помещений, являющихся частью объекта капитального строительства, в отношении которого подготовлен данный проект) - не поступали.

2. Предложения и замечания иных участников общественных обсуждений в соответствии с законодательством о градостроительной деятельности - не поступали.

Предложения экспертов:

от эксперта **Носкова Д. В.** – директора муниципального бюджетного учреждения города Новосибирска «Институт градостроительного планирования» (прилагаются); от эксперта **Раевской К. В.** – генерального директора ООО «СПБ»:

«Отказать в предоставлении разрешения на отклонение от предельных параметров на основании части 6.1 статьи 40 Градостроительного кодекса Российской Федерации».

По результатам проведения общественных обсуждений по проекту сделано следующее заключение:

1. Считать состоявшимися общественные обсуждения по проекту.

2. Процедура проведения общественных обсуждений по проекту осуществлена в соответствии с Градостроительным кодексом Российской Федерации, Федеральным законом от 06.10.2003 № 131-ФЗ «Об общих принципах организации местного самоуправления в Российской Федерации», решением Совета депутатов города Новосибирска от 24.06.2009 № 1288 «О Правилах землепользования и застройки города Новосибирска» и решением Совета депутатов города Новосибирска от 20.06.2018 № 640 «О порядке организации и проведения в городе Новосибирске общественных обсуждений и публичных слушаний в соответствии с законодательством о градостроительной деятельности».

3. **Отказать в предоставлении разрешения** на отклонение от предельных параметров разрешенного строительства, реконструкции объектов капитального строительства Жуденкову П. Н. (на основании заявления в связи с фактическим расположением объекта капитального строительства, а также в целях соблюдения линии регулирования застройки) в части уменьшения минимального отступа от границ земельного участка, за пределами которого запрещено строительство зданий, строений, сооружений, с кадастровым номером 54:35:063695:18 площадью 0,0597 га, расположенного по адресу ориентира: Российская Федерация, Новосибирская область, город Новосибирск, ул. Тульская, 488/1 стр. (зона застройки индивидуальными жилыми домами (Ж-6)), с 3 м до 1,5 м с северо-западной стороны в габаритах объекта капитального строительства, на основании части 6.1 статьи 40 Градостроительного кодекса Российской Федерации.

И. о. заместителя председателя комиссии по подготовке проекта правил землепользования и застройки города Новосибирска

Е. В. Позднякова

Секретарь комиссии по подготовке проекта правил землепользования и застройки города Новосибирска

Е. В. Спасская

ЗАКЛЮЧЕНИЕ

о результатах общественных обсуждений по проекту решения о предоставлении разрешения на отклонение от предельных параметров разрешенного строительства, реконструкции объектов капитального строительства Кожемякину С. А. (далее – проект).

В целях соблюдения права человека на благоприятные условия жизнедеятельности, прав и законных интересов правообладателей земельных участков и объектов капитального строительства города Новосибирска по проектам решений о предоставлении разрешений на отклонение от предельных параметров разрешенного строительства, реконструкции объектов капитального строительства, в соответствии с Градостроительным кодексом Российской Федерации, решением Совета депутатов города Новосибирска от 24.06.2009 № 1288 «О Правилах землепользования и застройки города Новосибирска», Федеральным законом от 06.10.2003 № 131-ФЗ «Об общих принципах организации местного самоуправления в Российской Федерации», решением Совета депутатов города Новосибирска от 20.06.2018 № 640 «О Порядке организации и проведения в городе Новосибирске общественных обсуждений и публичных слушаний в соответствии с законодательством о градостроительной деятельности» проведены общественные обсуждения по проекту:

«Кожемякину С. А. (на основании заявления в связи с тем, что наличие инженерных сетей (газопровод, автономная канализация) на земельном участке являются неблагоприятными для застройки, а также в связи с фактическим расположением объекта капитального строительства) в части уменьшения минимального отступа от границ земельного участка, за пределами которого запрещено строительство зданий, строений, сооружений, с кадастровым номером 54:35:063515:27 площадью 0,0738 га, расположенного по адресу: Российская Федерация, Новосибирская область, город Новосибирск, ул. Полтавская, 17 (зона застройки индивидуальными жилыми домами (Ж-6)), с 3 м до 0 м со стороны ул. Оборонной.».

01.07.2019

город Новосибирск

Начало общественных обсуждений принято с даты опубликования оповещения о начале общественных обсуждений по проектам, подготовленным на основании постановления мэрии города Новосибирска от 30.05.2019 № 2001 «О проведении общественных обсуждений по проектам решений о предоставлении разрешений на отклонение от предельных параметров разрешенного строительства, реконструкции объектов капитального строительства» в Бюллетене органов местного самоуправления города Новосибирска № 25 от 06.06.2019 и размещения на официальном сайте города Новосибирска в информационно-телекоммуникационной сети «Интернет» по адресу: <http://novo-sibirsk.ru>, <http://новосибирск.рф/> – 06.06.2019.

В период размещения проекта и информационных материалов к нему в информационной системе Новосибирской области «Электронная демократия Новосибирской области» (далее – информационная система) в информационно-телеком-

342

муникационной сети «Интернет» по адресу: dem.nso.ru и проведения экспозиций проекта участники общественных обсуждений, прошедшие в соответствии с законодательством о градостроительной деятельности идентификацию, имели право вносить предложения и замечания - с 12.06.2019 по 23.06.2019:

посредством информационной системы;

в письменной форме в адрес организатора общественных обсуждений - комиссию по подготовке проекта правил землепользования и застройки города Новосибирска (далее – комиссия);

посредством записи в журнале учета посетителей экспозиции проекта.

Количество участников, принявших участие в рассмотрении проекта посредством информационной системы – 0.

Количество участников, посетивших экспозиции проекта – 0.

Заключение о результатах общественных обсуждений по проекту подготовлено на основании протокола № 8-2019-ОПП от 28.06.2019.

Внесенные предложения и замечания участников общественных обсуждений:

1. Предложения и замечания граждан, являющихся участниками общественных обсуждений и постоянно проживающих на территории, в пределах которой проводятся общественные обсуждения (участниками общественных обсуждений по проектам решений о предоставлении разрешения на отклонение от предельных параметров разрешенного строительства, реконструкции объектов капитального строительства являются граждане, постоянно проживающие в пределах территориальной зоны, в границах которой расположен земельный участок, в отношении которого подготовлен данный проект, правообладатели находящихся в границах этой территориальной зоны земельных участков и (или) расположенных на них объектов капитального строительства, граждане, постоянно проживающие в границах земельных участков, прилегающих к земельному участку, в отношении которого подготовлен данный проект, правообладатели таких земельных участков или расположенных на них объектов капитального строительства, правообладатели помещений, являющихся частью объекта капитального строительства, в отношении которого подготовлен данный проект) - не поступали.

2. Предложения и замечания иных участников общественных обсуждений в соответствии с законодательством о градостроительной деятельности - не поступали.

Предложения экспертов:

от эксперта **Носкова Д. В.** – директора муниципального бюджетного учреждения города Новосибирска «Институт градостроительного планирования» (прилагаются); от эксперта **Раевской К. В.** – генерального директора ООО «СПБ»:

«Отказать в предоставлении разрешения на отклонение от предельных параметров на основании части 6.1 статьи 40 Градостроительного кодекса Российской Федерации».

По результатам проведения общественных обсуждений по проекту сделано следующее заключение:

1. Считать состоявшимися общественные обсуждения по проекту.

2. Процедура проведения общественных обсуждений по проекту осуществлена в соответствии с Градостроительным кодексом Российской Федерации, Федеральным законом от 06.10.2003 № 131-ФЗ «Об общих принципах организации местного самоуправления в Российской Федерации», решением Совета депутатов города Новосибирска от 24.06.2009 № 1288 «О Правилах землепользования и застройки города Новосибирска» и решением Совета депутатов города Новосибирска от 20.06.2018 № 640 «О порядке организации и проведения в городе Новосибирске общественных обсуждений и публичных слушаний в соответствии с законодательством о градостроительной деятельности».

3. **Отказать в предоставлении разрешения** на отклонение от предельных параметров разрешенного строительства, реконструкции объектов капитального строительства Кожемякину С. А. (на основании заявления в связи с тем, что наличие инженерных сетей (газопровод, автономная канализация) на земельном участке являются неблагоприятными для застройки, а также в связи с фактическим расположением объекта капитального строительства) в части уменьшения минимального отступа от границ земельного участка, за пределами которого запрещено строительство зданий, строений, сооружений, с кадастровым номером 54:35:063515:27 площадью 0,0738 га, расположенного по адресу: Российская Федерация, Новосибирская область, город Новосибирск, ул. Полтавская, 17 (зона застройки индивидуальными жилыми домами (Ж-6)), с 3 м до 0 м со стороны ул. Оборонной, на основании части 6.1 статьи 40 Градостроительного кодекса Российской Федерации.

И. о. заместителя председателя комиссии по подготовке проекта правил землепользования и застройки города Новосибирска

Е. В. Позднякова

Секретарь комиссии по подготовке проекта правил землепользования и застройки города Новосибирска

Е. В. Спасская

ЗАКЛЮЧЕНИЕ

о результатах общественных обсуждений по проекту решения о предоставлении разрешения на отклонение от предельных параметров разрешенного строительства, реконструкции объектов капитального строительства обществу с ограниченной ответственностью «ТУРСИБ-А», обществу с ограниченной ответственностью «ТУРСИБ-Б» (далее – проект).

В целях соблюдения права человека на благоприятные условия жизнедеятельности, прав и законных интересов правообладателей земельных участков и объектов капитального строительства города Новосибирска по проектам решений о предоставлении разрешений на отклонение от предельных параметров разрешенного строительства, реконструкции объектов капитального строительства, в соответствии с Градостроительным кодексом Российской Федерации, решением Совета депутатов города Новосибирска от 24.06.2009 № 1288 «О Правилах землепользования и застройки города Новосибирска», Федеральным законом от 06.10.2003 № 131-ФЗ «Об общих принципах организации местного самоуправления в Российской Федерации», решением Совета депутатов города Новосибирска от 20.06.2018 № 640 «О Порядке организации и проведения в городе Новосибирске общественных обсуждений и публичных слушаний в соответствии с законодательством о градостроительной деятельности» проведены общественные обсуждения по проекту:

«Обществу с ограниченной ответственностью «ТУРСИБ-А», обществу с ограниченной ответственностью «ТУРСИБ-Б» (на основании заявления в связи с тем, что конфигурация земельного участка и наличие инженерных сетей являются неблагоприятными для застройки, а также в связи с фактическим расположением объекта капитального строительства) в части уменьшения минимального отступа от границ земельного участка, за пределами которого запрещено строительство зданий, строений, сооружений, с кадастровым номером 54:35:064241:19 площадью 1,5778 га, расположенного по адресу ориентира: Российская Федерация, Новосибирская область, город Новосибирск, пл. им. Карла Маркса (зона специализированной общественной застройки (ОД-4), подзона специализированной средне- и многоэтажной общественной застройки (ОД-4.2)), с 3 м до 0 м со стороны земельного участка с кадастровым номером 54:35:064241:29 в габаритах объекта капитального строительства.».

01.07.2019

город Новосибирск

Начало общественных обсуждений принято с даты опубликования оповещения о начале общественных обсуждений по проектам, подготовленным на основании постановления мэрии города Новосибирска от 30.05.2019 № 2001 «О проведении общественных обсуждений по проектам решений о предоставлении разрешений на отклонение от предельных параметров разрешенного строительства, реконструкции объектов капитального строительства» в Бюллетене органов местного

самоуправления города Новосибирска № 25 от 06.06.2019 и размещения на официальном сайте города Новосибирска в информационно-телекоммуникационной сети «Интернет» по адресу: <http://novo-sibirsk.ru>, <http://новосибирск.рф/> – 06.06.2019.

В период размещения проекта и информационных материалов к нему в информационной системе Новосибирской области «Электронная демократия Новосибирской области» (далее – информационная система) в информационно-телекоммуникационной сети «Интернет» по адресу: dem.nso.ru и проведения экспозиций проекта участники общественных обсуждений, прошедшие в соответствии с законодательством о градостроительной деятельности идентификацию, имели право вносить предложения и замечания - с 12.06.2019 по 23.06.2019:

посредством информационной системы;

в письменной форме в адрес организатора общественных обсуждений - комиссию по подготовке проекта правил землепользования и застройки города Новосибирска (далее – комиссия);

посредством записи в журнале учета посетителей экспозиции проекта.

Количество участников, принявших участие в рассмотрении проекта посредством информационной системы – 0.

Количество участников, посетивших экспозиции проекта – 6.

Заключение о результатах общественных обсуждений по проекту подготовлено на основании протокола № 8-2019-ОПП от 28.06.2019.

Внесенные предложения и замечания участников общественных обсуждений:

1. Предложения и замечания граждан, являющихся участниками общественных обсуждений и постоянно проживающих на территории, в пределах которой проводятся общественные обсуждения (участниками общественных обсуждений по проектам решений о предоставлении разрешения на отклонение от предельных параметров разрешенного строительства, реконструкции объектов капитального строительства являются граждане, постоянно проживающие в пределах территориальной зоны, в границах которой расположен земельный участок, в отношении которого подготовлен данный проект, правообладатели находящихся в границах этой территориальной зоны земельных участков и (или) расположенных на них объектов капитального строительства, граждане, постоянно проживающие в границах земельных участков, прилегающих к земельному участку, в отношении которого подготовлен данный проект, правообладатели таких земельных участков или расположенных на них объектов капитального строительства, правообладатели помещений, являющихся частью объекта капитального строительства, в отношении которого подготовлен данный проект):

1.1. От Липкина С.Д., Герасько Т.М., Бурцева Е.Г., Попова В.В., Черепанова А.Н., Измайловой Е.А. – собственников помещений, расположенных на смежных земельных участках, посредством письменного обращения в комиссию по подготовке правил землепользования и застройки города – иллюстрация 1:

Мэрия города Новосибирска
Комиссия по подготовке правил
землепользования и застройки
города Новосибирска
630091, г. Новосибирск - 91
Красный проспект, 50

В комиссию по подготовке правил
землепользования и застройки города
Новосибирска
Мэрии г. Новосибирска
630091, г. Новосибирск, ул. Красный проспект, д.50

От граждан:
Липкина С.Д., Герасько Т.М.,
Бурцева Е.Г., Попова В.В.,
Черепанова А.Н., Измайловой Е.А.

Исх. № 11/06 от «18» июня 2019 г.

**Ответ
на сообщение о проведении общественных обсуждений**

В ответ на ваше сообщение от 27.05.2019 г. о проведении общественных обсуждений сообщаем следующее:

ООО «ТУРСИБ-А» и ООО «ТУРСИБ-Б» обратилось в комиссию по подготовке правил землепользования и застройки города Новосибирска с проектом решения о предоставлении последнего разрешения на отклонение от предельных параметров разрешенного строительства, реконструкции объектов капитального строительства (в связи с тем, что конфигурация земельного участка и наличие инженерных сетей являются неблагоприятными для застройки, а также в связи с фактическим расположением объекта капитального строительства) в части уменьшения минимального отступа от границ земельного участка, за пределами которого запрещено строительство зданий, строений, сооружений, с кадастровым номером 54:35:064241:19 площадью 1,5778 га, расположенного по адресу ориентира: Российская Федерация, Новосибирская область, город Новосибирск, пл. им. Карла Маркса (зона специализированной общественной застройки (ОД-4.2)), с 3 м до 0 м со стороны земельного участка с кадастровым номером 54:35:064241:29 в габаритах объекта капитального строительства, с целью реконструкции незавершенного строительства объекта.

Граждане Липкин С.Д., Герасько Т.М., Бурцев Е.Г., Попов В.В., Черепанов А.Н., Измайлова Е.А., в соответствии с договором купли-продажи г. являются собственниками в общей долевой собственности, по 1/7 доли каждый, следующих объектов: Помещение, назначение: нежилое, общей площадью 3 313,5 кв.м., номера на поэтажном плане: Этаж: подвал,1, расположенные по адресу: г. Новосибирск, площадь им. Карла Маркса, дом 3, кадастровый номер: 54:35:064240:324, а также в соответствии с соглашениями от г., арендуют земельный участок для эксплуатации помещений, назначение: нежилое, Площадь: общая 3 315,5 кв.м., номера на поэтажном плане: Этаж: подвал,1, в доле 1/7 на площади им. Карла Маркса, дом 3.

Согласно ч.2 ст. 24 Правил землепользования и застройки города Новосибирска утвержденных Решением совета депутатов г. Новосибирска от 24.06.2009 г. за №1288 (с изм. на 24.04.2019 г.) (далее ПЗЗ г. Новосибирска), определены предельные (минимальные и (или) максимальные) размеры земельных участков и предельные параметры разрешенного строительства, реконструкции объектов капитального строительства, расположенных в пределах соответствующей территориальной зоны города Новосибирска, а именно: минимальные отступы от границ земельных участков в целях определения мест допустимого размещения зданий, строений, сооружений, за пределами которых запрещено строительство зданий, строений, сооружений;

В соответствии с п.2.2. ст.34, «ПЗЗ г. Новосибирска», установлены предельные размеры земельных участков и предельные параметры разрешенного строительства, реконструкции объектов капитального строительства подзоны специализированной средне- и многоэтажной общественной застройки (ОД-4.2): согласно которых минимальный отступ от границ земельного участка для объектов капитального строительства с иным видом разрешенного использования - 3 м.

На основании вышеизложенного собственники: Липкин С.Д., Герасько Т.М., Бурцев Е.Г., Попов В.В., Черепанов А.Н., Измайлова Е.А., считают, что в части уменьшения минимального отступа от границ земельного участка, за пределами которого запрещено строительство зданий, строений, сооружений, с кадастровым номером 54:35:064241:19 площадью 1,5778 га, расположенного по адресу ориентира: Российская Федерация, Новосибирская область, город Новосибирск, пл. им. Карла Маркса (зона специализированной общественной застройки (ОД-4.2)), с 3 м до 0 м со стороны земельного участка с кадастровым номером 54:35:064241:29 в

габаритах объекта капитального строительства, с целью реконструкции незавершенного строительства объекта, приведет к существенному нарушению технических регламентов, что в свою очередь может повлечь причинение ущерба жизни, здоровью и имуществу вышеуказанных граждан (а также имуществу юридических лиц), окружающей среде, объектам культурного наследия. Кроме этого, уменьшение минимального отступа от границ земельного участка, за пределами которого запрещено строительство зданий, строений, сооружений, приведет к отсутствию возможности допуска пожарной техники к реконструируемому объекту, что в свою очередь может повлечь причинение материального ущерба вышеуказанным собственникам.

Таким образом, граждане Липкин С.Д., Герасько Т.М., Бурцев Е.Г., Попов В.В., Черепанов А.Н., Измайлова Е.А., просят Вас ОТКАЗАТЬ организациям ООО «ТУРСИБ-А» и ООО «ТУРСИБ-Б» в предоставлении разрешения на отклонение от предельных параметров разрешенного строительства, реконструкции объектов капитального строительства, в части уменьшения минимального отступа от границ земельного участка, за пределами которого запрещено строительство зданий, строений, сооружений, с кадастровым номером 54:35:064241:19 площадью 1,5778 га, расположенного по адресу ориентира: Российская Федерация, Новосибирская область, город Новосибирск, пл. им. Карла Маркса (зона специализированной общественной застройки (ОД-4.2)), с 3 м до 0 м со стороны земельного участка с кадастровым номером 54:35:064241:29 в габаритах объекта капитального строительства, с целью реконструкции незавершенного строительства объекта.


Приложение:

Граждане:


Бурцев Евгений Геннадьевич

 Бурцев Е.Г.


Попов Владимир Витальевич

 Попов В.В.

Липкин Сергей Дмитриевич

 Липкин С.Д.

Черепанов Алексей Николаевич

 Черепанов А.Н.

Измайлова Евгения Олеговна

 Измайлова Е.О.

Герасько Тимофей Михайлович

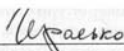
 Герасько Т.М.

иллюстрация 2

2. Предложения и замечания иных участников общественных обсуждений в соответствии с законодательством о градостроительной деятельности - не поступали.

Предложения экспертов:

от эксперта **Носкова Д. В.** – директора муниципального бюджетного учреждения города Новосибирска «Институт градостроительного планирования» (прилагаются); от эксперта **Раевской К. В.** – генерального директора ООО «СПБ»:

«Предоставить разрешение на отклонение от предельных параметров в части запрашиваемых требований в связи с тем, что конфигурация земельного участка и наличие инженерных сетей являются неблагоприятными для застройки, а также в связи с фактическим расположением объекта капитального строительства».

По результатам проведения общественных обсуждений по проекту сделано следующее заключение:

1. Считать состоявшимися общественные обсуждения по проекту.

2. Процедура проведения общественных обсуждений по проекту осуществлена в соответствии с Градостроительным кодексом Российской Федерации, Федеральным законом от 06.10.2003 № 131-ФЗ «Об общих принципах организации местного самоуправления в Российской Федерации», решением Совета депутатов города Новосибирска от 24.06.2009 № 1288 «О Правилах землепользования и застройки города Новосибирска» и решением Совета депутатов города Новосибирска от 20.06.2018 № 640 «О порядке организации и проведения в городе Новосибирске общественных обсуждений и публичных слушаний в соответствии с законодательством о градостроительной деятельности».

3. Учет предложений и замечаний от участников общественных обсуждений не целесообразен ввиду подтверждения соблюдения требований технических регламентов заключением, выданным уполномоченной в соответствии с законодательством Российской Федерации организацией.

4. **Предоставить разрешение** на отклонение от предельных параметров разрешенного строительства, реконструкции объектов капитального строительства обществу с ограниченной ответственностью «ТУРСИБ-А», обществу с ограниченной ответственностью «ТУРСИБ-Б» (на основании заявления в связи с тем, что конфигурация земельного участка и наличие инженерных сетей являются неблагоприятными для застройки, а также в связи с фактическим расположением объекта капитального строительства) в части уменьшения минимального отступа от границ земельного участка, за пределами которого запрещено строительство зданий, строений, сооружений, с кадастровым номером 54:35:064241:19 площадью 1,5778 га, расположенного по адресу ориентира: Российская Федерация, Новосибирская об-

ласть, город Новосибирск, пл. им. Карла Маркса (зона специализированной общественной застройки (ОД-4), подзона специализированной средне- и многоэтажной общественной застройки (ОД-4.2)), с 3 м до 0 м со стороны земельного участка с кадастровым номером 54:35:064241:29 в габаритах объекта капитального строительства.

И. о. заместителя председателя комиссии по подготовке проекта правил землепользования и застройки города Новосибирска

Е. В. Позднякова

Секретарь комиссии по подготовке проекта правил землепользования и застройки города Новосибирска

Е. В. Спасская

ЗАКЛЮЧЕНИЕ

о результатах общественных обсуждений по проекту решения о предоставлении разрешения на отклонение от предельных параметров разрешенного строительства, реконструкции объектов капитального строительства обществу с ограниченной ответственностью «Корс-А» (далее – проект).

В целях соблюдения права человека на благоприятные условия жизнедеятельности, прав и законных интересов правообладателей земельных участков и объектов капитального строительства города Новосибирска по проектам решений о предоставлении разрешений на отклонение от предельных параметров разрешенного строительства, реконструкции объектов капитального строительства, в соответствии с Градостроительным кодексом Российской Федерации, решением Совета депутатов города Новосибирска от 24.06.2009 № 1288 «О Правилах землепользования и застройки города Новосибирска», Федеральным законом от 06.10.2003 № 131-ФЗ «Об общих принципах организации местного самоуправления в Российской Федерации», решением Совета депутатов города Новосибирска от 20.06.2018 № 640 «О Порядке организации и проведения в городе Новосибирске общественных обсуждений и публичных слушаний в соответствии с законодательством о градостроительной деятельности» проведены общественные обсуждения по проекту:

«Обществу с ограниченной ответственностью «Корс-А» (на основании заявления в связи с тем, что конфигурация земельного участка и наличие инженерных сетей являются неблагоприятными для застройки) в части уменьшения минимального процента застройки с 40 % до 30 % в границах земельного участка с кадастровым номером 54:35:032865:261 площадью 0,5543 га, расположенного по адресу: Российская Федерация, Новосибирская область, город Новосибирск, ул. Сухарная (зона производственной деятельности (П-1)).».

01.07.2019

город Новосибирск

Начало общественных обсуждений принято с даты опубликования оповещения о начале общественных обсуждений по проектам, подготовленным на основании постановления мэрии города Новосибирска от 30.05.2019 № 2001 «О проведении общественных обсуждений по проектам решений о предоставлении разрешений на отклонение от предельных параметров разрешенного строительства, реконструкции объектов капитального строительства» в Бюллетене органов местного самоуправления города Новосибирска № 25 от 06.06.2019 и размещения на официальном сайте города Новосибирска в информационно-телекоммуникационной сети «Интернет» по адресу: <http://novo-sibirsk.ru>, <http://новосибирск.рф/> – 06.06.2019.

В период размещения проекта и информационных материалов к нему в информационной системе Новосибирской области «Электронная демократия Новосибирской области» (далее – информационная система) в информационно-телекоммуникационной сети «Интернет» по адресу: dem.nso.ru и проведения экспозиций

проекта участники общественных обсуждений, прошедшие в соответствии с законодательством о градостроительной деятельности идентификацию, имели право вносить предложения и замечания - с 12.06.2019 по 23.06.2019:

посредством информационной системы;

в письменной форме в адрес организатора общественных обсуждений - комиссию по подготовке проекта правил землепользования и застройки города Новосибирска (далее – комиссия);

посредством записи в журнале учета посетителей экспозиции проекта.

Количество участников, принявших участие в рассмотрении проекта посредством информационной системы – 0.

Количество участников, посетивших экспозиции проекта – 0.

Заключение о результатах общественных обсуждений по проекту подготовлено на основании протокола № 8-2019-ОПП от 28.06.2019.

Внесенные предложения и замечания участников общественных обсуждений:

1. Предложения и замечания граждан, являющихся участниками общественных обсуждений и постоянно проживающих на территории, в пределах которой проводятся общественные обсуждения (участниками общественных обсуждений по проектам решений о предоставлении разрешения на отклонение от предельных параметров разрешенного строительства, реконструкции объектов капитального строительства являются граждане, постоянно проживающие в пределах территориальной зоны, в границах которой расположен земельный участок, в отношении которого подготовлен данный проект, правообладатели находящихся в границах этой территориальной зоны земельных участков и (или) расположенных на них объектов капитального строительства, граждане, постоянно проживающие в границах земельных участков, прилегающих к земельному участку, в отношении которого подготовлен данный проект, правообладатели таких земельных участков или расположенных на них объектов капитального строительства, правообладатели помещений, являющихся частью объекта капитального строительства, в отношении которого подготовлен данный проект) - не поступали.

2. Предложения и замечания иных участников общественных обсуждений в соответствии с законодательством о градостроительной деятельности - не поступали.

Предложения экспертов:

от эксперта **Носкова Д. В.** – директора муниципального бюджетного учреждения города Новосибирска «Институт градостроительного планирования» (прилагаются); от эксперта **Раевской К. В.** – генерального директора ООО «СПБ»:

«Предоставить разрешение на отклонение от предельных параметров в части запрашиваемых требований в связи с тем, что конфигурация земельного участка и наличие инженерных сетей являются неблагоприятными для застройки».

По результатам проведения общественных обсуждений по проекту сделано следующее заключение:

1. Считать состоявшимися общественные обсуждения по проекту.

2. Процедура проведения общественных обсуждений по проекту осуществлена в соответствии с Градостроительным кодексом Российской Федерации, Федеральным законом от 06.10.2003 № 131-ФЗ «Об общих принципах организации местного самоуправления в Российской Федерации», решением Совета депутатов города Новосибирска от 24.06.2009 № 1288 «О Правилах землепользования и застройки города Новосибирска» и решением Совета депутатов города Новосибирска от 20.06.2018 № 640 «О порядке организации и проведения в городе Новосибирске общественных обсуждений и публичных слушаний в соответствии с законодательством о градостроительной деятельности».

3. **Предоставить разрешение** на отклонение от предельных параметров разрешенного строительства, реконструкции объектов капитального строительства обществу с ограниченной ответственностью «Корс-А» (на основании заявления в связи с тем, что конфигурация земельного участка и наличие инженерных сетей являются неблагоприятными для застройки) в части уменьшения минимального процента застройки с 40 % до 30 % в границах земельного участка с кадастровым номером 54:35:032865:261 площадью 0,5543 га, расположенного по адресу: Российская Федерация, Новосибирская область, город Новосибирск, ул. Сухарная (зона производственной деятельности (П-1)).

И. о. заместителя председателя комиссии по подготовке проекта правил землепользования и застройки города Новосибирска

Е. В. Позднякова

Секретарь комиссии по подготовке проекта правил землепользования и застройки города Новосибирска

Е. В. Спасская

ЗАКЛЮЧЕНИЕ

о результатах общественных обсуждений по проекту решения о предоставлении разрешения на отклонение от предельных параметров разрешенного строительства, реконструкции объектов капитального строительства обществу с ограниченной ответственностью «НСК-Инвест» (далее – проект).

В целях соблюдения права человека на благоприятные условия жизнедеятельности, прав и законных интересов правообладателей земельных участков и объектов капитального строительства города Новосибирска по проектам решений о предоставлении разрешений на отклонение от предельных параметров разрешенного строительства, реконструкции объектов капитального строительства, в соответствии с Градостроительным кодексом Российской Федерации, решением Совета депутатов города Новосибирска от 24.06.2009 № 1288 «О Правилах землепользования и застройки города Новосибирска», Федеральным законом от 06.10.2003 № 131-ФЗ «Об общих принципах организации местного самоуправления в Российской Федерации», решением Совета депутатов города Новосибирска от 20.06.2018 № 640 «О Порядке организации и проведения в городе Новосибирске общественных обсуждений и публичных слушаний в соответствии с законодательством о градостроительной деятельности» проведены общественные обсуждения по проекту:

«Обществу с ограниченной ответственностью «НСК-Инвест» (на основании заявления в связи с тем, что наличие инженерных сетей являются неблагоприятными для застройки) в части уменьшения минимального процента застройки с 25 % до 19 % в границах земельного участка с кадастровым номером 54:35:051915:66 площадью 0,3760 га, расположенного по адресу: Российская Федерация, Новосибирская область, город Новосибирск, ул. Зорге (зона застройки жилыми домами смешанной этажности (Ж-1), подзона застройки жилыми домами смешанной этажности различной плотности застройки (Ж-1.1)).».

01.07.2019

город Новосибирск

Начало общественных обсуждений принято с даты опубликования оповещения о начале общественных обсуждений по проектам, подготовленным на основании постановления мэрии города Новосибирска от 30.05.2019 № 2001 «О проведении общественных обсуждений по проектам решений о предоставлении разрешений на отклонение от предельных параметров разрешенного строительства, реконструкции объектов капитального строительства» в Бюллетене органов местного самоуправления города Новосибирска № 25 от 06.06.2019 и размещения на официальном сайте города Новосибирска в информационно-телекоммуникационной сети «Интернет» по адресу: <http://novo-sibirsk.ru>, <http://новосибирск.рф/> – 06.06.2019.

В период размещения проекта и информационных материалов к нему в информационной системе Новосибирской области «Электронная демократия Новосибирской области» (далее – информационная система) в информационно-телекоммуникационной сети «Интернет» по адресу: dem.nso.ru и проведения экспозиций

проекта участники общественных обсуждений, прошедшие в соответствии с законодательством о градостроительной деятельности идентификацию, имели право вносить предложения и замечания - с 12.06.2019 по 23.06.2019:

посредством информационной системы;

в письменной форме в адрес организатора общественных обсуждений - комиссию по подготовке проекта правил землепользования и застройки города Новосибирска (далее – комиссия);

посредством записи в журнале учета посетителей экспозиции проекта.

Количество участников, принявших участие в рассмотрении проекта посредством информационной системы – 2.

Количество участников, посетивших экспозиции проекта – 1.

Заключение о результатах общественных обсуждений по проекту подготовлено на основании протокола № 8-2019-ОПП от 28.06.2019.

Внесенные предложения и замечания участников общественных обсуждений:

1. Предложения и замечания граждан, являющихся участниками общественных обсуждений и постоянно проживающих на территории, в пределах которой проводятся общественные обсуждения (участниками общественных обсуждений по проектам решений о предоставлении разрешения на отклонение от предельных параметров разрешенного строительства, реконструкции объектов капитального строительства являются граждане, постоянно проживающие в пределах территориальной зоны, в границах которой расположен земельный участок, в отношении которого подготовлен данный проект, правообладатели находящихся в границах этой территориальной зоны земельных участков и (или) расположенных на них объектов капитального строительства, граждане, постоянно проживающие в границах земельных участков, прилегающих к земельному участку, в отношении которого подготовлен данный проект, правообладатели таких земельных участков или расположенных на них объектов капитального строительства, правообладатели помещений, являющихся частью объекта капитального строительства, в отношении которого подготовлен данный проект):

1.1. От председателя правления ТСН «Общий дом» посредством записи в журнале учета посетителей экспозиции проекта – иллюстрация 1:

№ п/п	Данные: о физическом лице (ФИО (при наличии), дата рождения, адрес, место жительства (регистрация)). о юридическом лице (представителя юридического лица, наименование, ОГРН организации юридического лица)	Дата посещения экспозиции (согласие на обработку персональных данных/ личная подпись/ дата)	Содержание, предложения, замечания. (обоснование необходимости учесть данное предложение, замечание)	Вопрос, выносимый на общественные обсуждения	Сведения и документы, подтверждающие статус участника общественных обсуждений
1	2	3	4	5	6
1	Председатель Администрации ТЭИ Юрид. Фирм Заре в п.с.п.д.	21.06.2019	Проекту не соответствует зем. по суждению ч гражданской комиссии т. Заре в ТЭИ-Юрид. проект направить на эксп. по зем. комиссию. Не соответствует критерии проекта Земельной комиссии зем. с превышением параметров по ЗСО ТЭИ-Юрид. при допуске несоответствия т. Заре в ТЭИ-Юрид. проект выложить в ТЭИ-Юрид.	НСК-Центр	Форм. с карт. 05

иллюстрация 1

2. Предложения и замечания иных участников общественных обсуждений в соответствии с законодательством о градостроительной деятельности - не поступали.

Предложения экспертов:

от эксперта **Носкова Д. В.** – директора муниципального бюджетного учреждения города Новосибирска «Институт градостроительного планирования» (прилагаются); от эксперта **Раевской К. В.** – генерального директора ООО «СПБ»:

«Предоставить разрешение на отклонение от предельных параметров в части запрашиваемых требований в связи с тем, что наличие инженерных сетей являются неблагоприятными для застройки».

По результатам проведения общественных обсуждений по проекту сделано следующее заключение:

1. Считать состоявшимися общественные обсуждения по проекту.
2. Процедура проведения общественных обсуждений по проекту осуществлена в соответствии с Градостроительным кодексом Российской Федерации, Федеральным законом от 06.10.2003 № 131-ФЗ «Об общих принципах организации местного самоуправления в Российской Федерации», решением Совета депутатов города Новосибирска от 24.06.2009 № 1288 «О Правилах землепользования

и застройки города Новосибирска» и решением Совета депутатов города Новосибирска от 20.06.2018 № 640 «О порядке организации и проведения в городе Новосибирске общественных обсуждений и публичных слушаний в соответствии с законодательством о градостроительной деятельности».

3. Учет предложений и замечаний от участников общественных обсуждений целесообразен ввиду необходимости соблюдения прав и законных интересов правообладателей смежных земельных участков и объектов капитального строительства, расположенных в границах этих земельных участков.

4. **Предоставить разрешение** на отклонение от предельных параметров разрешенного строительства, реконструкции объектов капитального строительства обществу с ограниченной ответственностью «НСК-Инвест» (на основании заявления в связи с тем, что наличие инженерных сетей являются неблагоприятными для застройки) в части уменьшения минимального процента застройки с 25 % до 19 % в границах земельного участка с кадастровым номером 54:35:051915:66 площадью 0,3760 га, расположенного по адресу: Российская Федерация, Новосибирская область, город Новосибирск, ул. Зорге (зона застройки жилыми домами смешанной этажности (Ж-1), подзона застройки жилыми домами смешанной этажности различной плотности застройки (Ж-1.1)).

И. о. заместителя председателя комиссии по подготовке проекта правил землепользования и застройки города Новосибирска

Е. В. Позднякова

Секретарь комиссии по подготовке проекта правил землепользования и застройки города Новосибирска

Е. В. Спасская

ЗАКЛЮЧЕНИЕ

о результатах общественных обсуждений по проекту решения о предоставлении разрешения на отклонение от предельных параметров разрешенного строительства, реконструкции объектов капитального строительства Кобылянскому А. Л. (далее – проект).

В целях соблюдения права человека на благоприятные условия жизнедеятельности, прав и законных интересов правообладателей земельных участков и объектов капитального строительства города Новосибирска по проектам решений о предоставлении разрешений на отклонение от предельных параметров разрешенного строительства, реконструкции объектов капитального строительства, в соответствии с Градостроительным кодексом Российской Федерации, решением Совета депутатов города Новосибирска от 24.06.2009 № 1288 «О Правилах землепользования и застройки города Новосибирска», Федеральным законом от 06.10.2003 № 131-ФЗ «Об общих принципах организации местного самоуправления в Российской Федерации», решением Совета депутатов города Новосибирска от 20.06.2018 № 640 «О Порядке организации и проведения в городе Новосибирске общественных обсуждений и публичных слушаний в соответствии с законодательством о градостроительной деятельности» проведены общественные обсуждения по проекту:

«Кобылянскому А. Л. (на основании заявления в связи с тем, что рельеф земельного участка является неблагоприятным для застройки) в части уменьшения минимального отступа от границ земельного участка, за пределами которого запрещено строительство зданий, строений, сооружений, с кадастровым номером 54:35:013135:16 площадью 0,0908 га, расположенного по адресу ориентира: Российская Федерация, Новосибирская область, город Новосибирск, пер. 4-й Калужский (зона застройки индивидуальными жилыми домами (Ж-6)), с 3 м до 2,7 м со стороны земельного участка с кадастровым номером 54:35:013135:15 в габаритах объекта капитального строительства.».

01.07.2019

город Новосибирск

Начало общественных обсуждений принято с даты опубликования оповещения о начале общественных обсуждений по проектам, подготовленным на основании постановления мэрии города Новосибирска от 30.05.2019 № 2001 «О проведении общественных обсуждений по проектам решений о предоставлении разрешений на отклонение от предельных параметров разрешенного строительства, реконструкции объектов капитального строительства» в Бюллетене органов местного самоуправления города Новосибирска № 25 от 06.06.2019 и размещения на официальном сайте города Новосибирска в информационно-телекоммуникационной сети «Интернет» по адресу: <http://novo-sibirsk.ru>, <http://новосибирск.рф/> – 06.06.2019.

В период размещения проекта и информационных материалов к нему в информационной системе Новосибирской области «Электронная демократия Новосибирской области» (далее – информационная система) в информационно-телеком-

муникационной сети «Интернет» по адресу: dem.nso.ru и проведения экспозиций проекта участники общественных обсуждений, прошедшие в соответствии с законодательством о градостроительной деятельности идентификацию, имели право вносить предложения и замечания - с 12.06.2019 по 23.06.2019:

посредством информационной системы;

в письменной форме в адрес организатора общественных обсуждений - комиссию по подготовке проекта правил землепользования и застройки города Новосибирска (далее – комиссия);

посредством записи в журнале учета посетителей экспозиции проекта.

Количество участников, принявших участие в рассмотрении проекта посредством информационной системы – 0.

Количество участников, посетивших экспозиции проекта – 0.

Заключение о результатах общественных обсуждений по проекту подготовлено на основании протокола № 8-2019-ОПП от 28.06.2019.

Внесенные предложения и замечания участников общественных обсуждений:

1. Предложения и замечания граждан, являющихся участниками общественных обсуждений и постоянно проживающих на территории, в пределах которой проводятся общественные обсуждения (участниками общественных обсуждений по проектам решений о предоставлении разрешения на отклонение от предельных параметров разрешенного строительства, реконструкции объектов капитального строительства являются граждане, постоянно проживающие в пределах территориальной зоны, в границах которой расположен земельный участок, в отношении которого подготовлен данный проект, правообладатели находящихся в границах этой территориальной зоны земельных участков и (или) расположенных на них объектов капитального строительства, граждане, постоянно проживающие в границах земельных участков, прилегающих к земельному участку, в отношении которого подготовлен данный проект, правообладатели таких земельных участков или расположенных на них объектов капитального строительства, правообладатели помещений, являющихся частью объекта капитального строительства, в отношении которого подготовлен данный проект) - не поступали.

2. Предложения и замечания иных участников общественных обсуждений в соответствии с законодательством о градостроительной деятельности - не поступали.

Предложения экспертов:

от эксперта **Носкова Д. В.** – директора муниципального бюджетного учреждения города Новосибирска «Институт градостроительного планирования» (прилагаются); от эксперта **Раевской К. В.** – генерального директора ООО «СПБ»:

«Предоставить разрешение на отклонение от предельных параметров в части запрашиваемых требований в связи с тем, что рельеф земельного участка является неблагоприятным для застройки».

По результатам проведения общественных обсуждений по проекту сделано следующее заключение:

1. Считать состоявшимися общественные обсуждения по проекту.

2. Процедура проведения общественных обсуждений по проекту осуществлена в соответствии с Градостроительным кодексом Российской Федерации, Федеральным законом от 06.10.2003 № 131-ФЗ «Об общих принципах организации местного самоуправления в Российской Федерации», решением Совета депутатов города Новосибирска от 24.06.2009 № 1288 «О Правилах землепользования и застройки города Новосибирска» и решением Совета депутатов города Новосибирска от 20.06.2018 № 640 «О порядке организации и проведения в городе Новосибирске общественных обсуждений и публичных слушаний в соответствии с законодательством о градостроительной деятельности».

3. **Предоставить разрешение** на отклонение от предельных параметров разрешенного строительства, реконструкции объектов капитального строительства Кобылянскому А. Л. (на основании заявления в связи с тем, что рельеф земельного участка является неблагоприятным для застройки) в части уменьшения минимального отступа от границ земельного участка, за пределами которого запрещено строительство зданий, строений, сооружений, с кадастровым номером 54:35:013135:16 площадью 0,0908 га, расположенного по адресу ориентира: Российская Федерация, Новосибирская область, город Новосибирск, пер. 4-й Калужский (зона застройки индивидуальными жилыми домами (Ж-6)), с 3 м до 2,7 м со стороны земельного участка с кадастровым номером 54:35:013135:15 в габаритах объекта капитального строительства.

И. о. заместителя председателя комиссии по подготовке проекта правил землепользования и застройки города Новосибирска

Е. В. Позднякова

Секретарь комиссии по подготовке проекта правил землепользования и застройки города Новосибирска

Е. В. Спасская

ЗАКЛЮЧЕНИЕ

о результатах общественных обсуждений по проекту решения о предоставлении разрешения на отклонение от предельных параметров разрешенного строительства, реконструкции объектов капитального строительства Шенделовой Е. И. (далее – проект).

В целях соблюдения права человека на благоприятные условия жизнедеятельности, прав и законных интересов правообладателей земельных участков и объектов капитального строительства города Новосибирска по проектам решений о предоставлении разрешений на отклонение от предельных параметров разрешенного строительства, реконструкции объектов капитального строительства, в соответствии с Градостроительным кодексом Российской Федерации, решением Совета депутатов города Новосибирска от 24.06.2009 № 1288 «О Правилах землепользования и застройки города Новосибирска», Федеральным законом от 06.10.2003 № 131-ФЗ «Об общих принципах организации местного самоуправления в Российской Федерации», решением Совета депутатов города Новосибирска от 20.06.2018 № 640 «О Порядке организации и проведения в городе Новосибирске общественных обсуждений и публичных слушаний в соответствии с законодательством о градостроительной деятельности» проведены общественные обсуждения по проекту:

«Шенделовой Е. И. (на основании заявления в связи с тем, что размер земельного участка меньше установленного градостроительным регламентом минимального размера земельного участка) в части уменьшения минимального отступа от границ земельного участка, за пределами которого запрещено строительство зданий, строений, сооружений, с кадастровым номером 54:35:063305:26 площадью 0,0382 га, расположенного по адресу ориентира: Российская Федерация, Новосибирская область, город Новосибирск, ул. Володарского, 3 (зона застройки жилыми домами смешанной этажности (Ж-1), подзона застройки жилыми домами смешанной этажности повышенной плотности застройки (Ж-1.3)), с 3 м до 1 м с восточной стороны.».

01.07.2019

город Новосибирск

Начало общественных обсуждений принято с даты опубликования оповещения о начале общественных обсуждений по проектам, подготовленным на основании постановления мэрии города Новосибирска от 30.05.2019 № 2001 «О проведении общественных обсуждений по проектам решений о предоставлении разрешений на отклонение от предельных параметров разрешенного строительства, реконструкции объектов капитального строительства» в Бюллетене органов местного самоуправления города Новосибирска № 25 от 06.06.2019 и размещения на официальном сайте города Новосибирска в информационно-телекоммуникационной сети «Интернет» по адресу: <http://novo-sibirsk.ru>, <http://новосибирск.рф/> – 06.06.2019.

В период размещения проекта и информационных материалов к нему в информационной системе Новосибирской области «Электронная демократия Новоси-

бирской области» (далее – информационная система) в информационно-телекоммуникационной сети «Интернет» по адресу: dem.nso.ru и проведения экспозиций проекта участники общественных обсуждений, прошедшие в соответствии с законодательством о градостроительной деятельности идентификацию, имели право вносить предложения и замечания - с 12.06.2019 по 23.06.2019:

посредством информационной системы;

в письменной форме в адрес организатора общественных обсуждений - комиссию по подготовке проекта правил землепользования и застройки города Новосибирска (далее – комиссия);

посредством записи в журнале учета посетителей экспозиции проекта.

Количество участников, принявших участие в рассмотрении проекта посредством информационной системы – 0.

Количество участников, посетивших экспозиции проекта – 0.

Заключение о результатах общественных обсуждений по проекту подготовлено на основании протокола № 8-2019-ОПП от 28.06.2019.

Внесенные предложения и замечания участников общественных обсуждений:

1. Предложения и замечания граждан, являющихся участниками общественных обсуждений и постоянно проживающих на территории, в пределах которой проводятся общественные обсуждения (участниками общественных обсуждений по проектам решений о предоставлении разрешения на отклонение от предельных параметров разрешенного строительства, реконструкции объектов капитального строительства являются граждане, постоянно проживающие в пределах территориальной зоны, в границах которой расположен земельный участок, в отношении которого подготовлен данный проект, правообладатели находящихся в границах этой территориальной зоны земельных участков и (или) расположенных на них объектов капитального строительства, граждане, постоянно проживающие в границах земельных участков, прилегающих к земельному участку, в отношении которого подготовлен данный проект, правообладатели таких земельных участков или расположенных на них объектов капитального строительства, правообладатели помещений, являющихся частью объекта капитального строительства, в отношении которого подготовлен данный проект) - не поступали.

2. Предложения и замечания иных участников общественных обсуждений в соответствии с законодательством о градостроительной деятельности - не поступали.

Предложения экспертов:

от эксперта **Носкова Д. В.** – директора муниципального бюджетного учреждения города Новосибирска «Институт градостроительного планирования» (прилагаются); от эксперта **Раевской К. В.** – генерального директора ООО «СПБ»:

«Предоставить разрешение на отклонение от предельных параметров в части запрашиваемых требований в связи с тем, что размер земельного участка меньше установленного градостроительным регламентом минимального размера земельного участка».

По результатам проведения общественных обсуждений по проекту сделано следующее заключение:

1. Считать состоявшимися общественные обсуждения по проекту.

2. Процедура проведения общественных обсуждений по проекту осуществлена в соответствии с Градостроительным кодексом Российской Федерации, Федеральным законом от 06.10.2003 № 131-ФЗ «Об общих принципах организации местного самоуправления в Российской Федерации», решением Совета депутатов города Новосибирска от 24.06.2009 № 1288 «О Правилах землепользования и застройки города Новосибирска» и решением Совета депутатов города Новосибирска от 20.06.2018 № 640 «О порядке организации и проведения в городе Новосибирске общественных обсуждений и публичных слушаний в соответствии с законодательством о градостроительной деятельности».

3. **Предоставить разрешение** на отклонение от предельных параметров разрешенного строительства, реконструкции объектов капитального строительства Шенделовой Е. И. (на основании заявления в связи с тем, что размер земельного участка меньше установленного градостроительным регламентом минимального размера земельного участка) в части уменьшения минимального отступа от границ земельного участка, за пределами которого запрещено строительство зданий, строений, сооружений, с кадастровым номером 54:35:063305:26 площадью 0,0382 га, расположенного по адресу ориентира: Российская Федерация, Новосибирская область, город Новосибирск, ул. Володарского, 3 (зона застройки жилыми домами смешанной этажности (Ж-1), подзона застройки жилыми домами смешанной этажности повышенной плотности застройки (Ж-1.3)), с 3 м до 1 м с восточной стороны.

И.о. заместителя председателя комиссии по подготовке проекта правил землепользования и застройки города Новосибирска

Е. В. Позднякова

Секретарь комиссии по подготовке проекта правил землепользования и застройки города Новосибирска

Е. В. Спасская

ЗАКЛЮЧЕНИЕ

о результатах общественных обсуждений по проекту решения о предоставлении разрешения на отклонение от предельных параметров разрешенного строительства, реконструкции объектов капитального строительства Сухомлиновой Н. В. (далее – проект).

В целях соблюдения права человека на благоприятные условия жизнедеятельности, прав и законных интересов правообладателей земельных участков и объектов капитального строительства города Новосибирска по проектам решений о предоставлении разрешений на отклонение от предельных параметров разрешенного строительства, реконструкции объектов капитального строительства, в соответствии с Градостроительным кодексом Российской Федерации, решением Совета депутатов города Новосибирска от 24.06.2009 № 1288 «О Правилах землепользования и застройки города Новосибирска», Федеральным законом от 06.10.2003 № 131-ФЗ «Об общих принципах организации местного самоуправления в Российской Федерации», решением Совета депутатов города Новосибирска от 20.06.2018 № 640 «О Порядке организации и проведения в городе Новосибирске общественных обсуждений и публичных слушаний в соответствии с законодательством о градостроительной деятельности» проведены общественные обсуждения по проекту:

«Сухомлиновой Н. В. (на основании заявления в связи с тем, что конфигурация земельного участка является неблагоприятной для застройки) в части уменьшения минимального отступа от границ земельного участка, за пределами которого запрещено строительство зданий, строений, сооружений, с кадастровым номером 54:35:121025:55 площадью 0,0859 га, расположенного по адресу: Российская Федерация, Новосибирская область, город Новосибирск, ул. Черемушная (зона застройки индивидуальными жилыми домами (Ж-6)), с 3 м до 2 м со стороны земельного участка с кадастровым номером 54:35:121025:43.».

01.07.2019

город Новосибирск

Начало общественных обсуждений принято с даты опубликования оповещения о начале общественных обсуждений по проектам, подготовленным на основании постановления мэрии города Новосибирска от 30.05.2019 № 2001 «О проведении общественных обсуждений по проектам решений о предоставлении разрешений на отклонение от предельных параметров разрешенного строительства, реконструкции объектов капитального строительства» в Бюллетене органов местного самоуправления города Новосибирска № 25 от 06.06.2019 и размещения на официальном сайте города Новосибирска в информационно-телекоммуникационной сети «Интернет» по адресу: <http://novo-sibirsk.ru>, <http://новосибирск.рф/> – 06.06.2019.

В период размещения проекта и информационных материалов к нему в информационной системе Новосибирской области «Электронная демократия Новосибирской области» (далее – информационная система) в информационно-телекоммуникационной сети «Интернет» по адресу: dem.nso.ru и проведения экспозиций

проекта участники общественных обсуждений, прошедшие в соответствии с законодательством о градостроительной деятельности идентификацию, имели право вносить предложения и замечания - с 12.06.2019 по 23.06.2019:

посредством информационной системы;

в письменной форме в адрес организатора общественных обсуждений - комиссию по подготовке проекта правил землепользования и застройки города Новосибирска (далее – комиссия);

посредством записи в журнале учета посетителей экспозиции проекта.

Количество участников, принявших участие в рассмотрении проекта посредством информационной системы – 0.

Количество участников, посетивших экспозицию проекта – 0.

Заключение о результатах общественных обсуждений по проекту подготовлено на основании протокола № 8-2019-ОПП от 28.06.2019.

Внесенные предложения и замечания участников общественных обсуждений:

1. Предложения и замечания граждан, являющихся участниками общественных обсуждений и постоянно проживающих на территории, в пределах которой проводятся общественные обсуждения (участниками общественных обсуждений по проектам решений о предоставлении разрешения на отклонение от предельных параметров разрешенного строительства, реконструкции объектов капитального строительства являются граждане, постоянно проживающие в пределах территориальной зоны, в границах которой расположен земельный участок, в отношении которого подготовлен данный проект, правообладатели находящихся в границах этой территориальной зоны земельных участков и (или) расположенных на них объектов капитального строительства, граждане, постоянно проживающие в границах земельных участков, прилегающих к земельному участку, в отношении которого подготовлен данный проект, правообладатели таких земельных участков или расположенных на них объектов капитального строительства, правообладатели помещений, являющихся частью объекта капитального строительства, в отношении которого подготовлен данный проект) - не поступали.

2. Предложения и замечания иных участников общественных обсуждений в соответствии с законодательством о градостроительной деятельности - не поступали.

Предложения экспертов:

от эксперта **Носкова Д. В.** – директора муниципального бюджетного учреждения города Новосибирска «Институт градостроительного планирования» (прилагаются); от эксперта **Раевской К. В.** – генерального директора ООО «СПБ»:

«Предоставить разрешение на отклонение от предельных параметров в части запрашиваемых требований в связи с тем, что конфигурация земельного участка является неблагоприятной для застройки».

По результатам проведения общественных обсуждений по проекту сделано следующее заключение:

1. Считать состоявшимися общественные обсуждения по проекту.

2. Процедура проведения общественных обсуждений по проекту осуществлена в соответствии с Градостроительным кодексом Российской Федерации, Федеральным законом от 06.10.2003 № 131-ФЗ «Об общих принципах организации местного самоуправления в Российской Федерации», решением Совета депутатов города Новосибирска от 24.06.2009 № 1288 «О Правилах землепользования и застройки города Новосибирска» и решением Совета депутатов города Новосибирска от 20.06.2018 № 640 «О порядке организации и проведения в городе Новосибирске общественных обсуждений и публичных слушаний в соответствии с законодательством о градостроительной деятельности».

3. **Предоставить разрешение** на отклонение от предельных параметров разрешенного строительства, реконструкции объектов капитального строительства Сухомлиновой Н. В. (на основании заявления в связи с тем, что конфигурация земельного участка является неблагоприятной для застройки) в части уменьшения минимального отступа от границ земельного участка, за пределами которого запрещено строительство зданий, строений, сооружений, с кадастровым номером 54:35:121025:55 площадью 0,0859 га, расположенного по адресу: Российская Федерация, Новосибирская область, город Новосибирск, ул. Черемушная (зона застройки индивидуальными жилыми домами (Ж-6)), с 3 м до 2 м со стороны земельного участка с кадастровым номером 54:35:121025:43.

И.о. заместителя председателя комиссии по подготовке проекта правил землепользования и застройки города Новосибирска

Е. В. Позднякова

Секретарь комиссии по подготовке проекта правил землепользования и застройки города Новосибирска

Е. В. Спасская

ЗАКЛЮЧЕНИЕ

о результатах общественных обсуждений по проекту решения о предоставлении разрешения на отклонение от предельных параметров разрешенного строительства, реконструкции объектов капитального строительства Харчикову М. А. (далее – проект).

В целях соблюдения права человека на благоприятные условия жизнедеятельности, прав и законных интересов правообладателей земельных участков и объектов капитального строительства города Новосибирска по проектам решений о предоставлении разрешений на отклонение от предельных параметров разрешенного строительства, реконструкции объектов капитального строительства, в соответствии с Градостроительным кодексом Российской Федерации, решением Совета депутатов города Новосибирска от 24.06.2009 № 1288 «О Правилах землепользования и застройки города Новосибирска», Федеральным законом от 06.10.2003 № 131-ФЗ «Об общих принципах организации местного самоуправления в Российской Федерации», решением Совета депутатов города Новосибирска от 20.06.2018 № 640 «О Порядке организации и проведения в городе Новосибирске общественных обсуждений и публичных слушаний в соответствии с законодательством о градостроительной деятельности» проведены общественные обсуждения по проекту:

«Харчикову М. А. (на основании заявления в связи с фактическим расположением объекта капитального строительства, а также в целях регулирования линии застройки) в части уменьшения минимального отступа от границ земельного участка, за пределами которого запрещено строительство зданий, строений, сооружений, с кадастровым номером 54:35:062455:17 площадью 0,0520 га, расположенного по адресу: Российская Федерация, Новосибирская область, город Новосибирск, пер. 4-й Порт-Артурский, 27 (зона застройки индивидуальными жилыми домами (Ж-6)), с 3 м до 1,7 м со стороны земельного участка с кадастровым номером 54:35:062455:15.».

01.07.2019

город Новосибирск

Начало общественных обсуждений принято с даты опубликования оповещения о начале общественных обсуждений по проектам, подготовленным на основании постановления мэрии города Новосибирска от 30.05.2019 № 2001 «О проведении общественных обсуждений по проектам решений о предоставлении разрешений на отклонение от предельных параметров разрешенного строительства, реконструкции объектов капитального строительства» в Бюллетене органов местного самоуправления города Новосибирска № 25 от 06.06.2019 и размещения на официальном сайте города Новосибирска в информационно-телекоммуникационной сети «Интернет» по адресу: <http://novo-sibirsk.ru>, <http://новосибирск.рф/> – 06.06.2019.

В период размещения проекта и информационных материалов к нему в информационной системе Новосибирской области «Электронная демократия Новосибирской области» (далее – информационная система) в информационно-

телекоммуникационной сети «Интернет» по адресу: dem.nso.ru и проведения экспозиций проекта участники общественных обсуждений, прошедшие в соответствии с законодательством о градостроительной деятельности идентификацию, имели право вносить предложения и замечания - с 12.06.2019 по 23.06.2019:

посредством информационной системы;

в письменной форме в адрес организатора общественных обсуждений - комиссию по подготовке проекта правил землепользования и застройки города Новосибирска (далее – комиссия);

посредством записи в журнале учета посетителей экспозиции проекта.

Количество участников, принявших участие в рассмотрении проекта посредством информационной системы – 0.

Количество участников, посетивших экспозиции проекта – 0.

Заключение о результатах общественных обсуждений по проекту подготовлено на основании протокола № 8-2019-ОПП от 28.06.2019.

Внесенные предложения и замечания участников общественных обсуждений:

1. Предложения и замечания граждан, являющихся участниками общественных обсуждений и постоянно проживающих на территории, в пределах которой проводятся общественные обсуждения (участниками общественных обсуждений по проектам решений о предоставлении разрешения на отклонение от предельных параметров разрешенного строительства, реконструкции объектов капитального строительства являются граждане, постоянно проживающие в пределах территориальной зоны, в границах которой расположен земельный участок, в отношении которого подготовлен данный проект, правообладатели находящихся в границах этой территориальной зоны земельных участков и (или) расположенных на них объектов капитального строительства, граждане, постоянно проживающие в границах земельных участков, прилегающих к земельному участку, в отношении которого подготовлен данный проект, правообладатели таких земельных участков или расположенных на них объектов капитального строительства, правообладатели помещений, являющихся частью объекта капитального строительства, в отношении которого подготовлен данный проект) - не поступали.

2. Предложения и замечания иных участников общественных обсуждений в соответствии с законодательством о градостроительной деятельности - не поступали.

Предложения экспертов:

от эксперта **Носкова Д. В.** – директора муниципального бюджетного учреждения города Новосибирска «Институт градостроительного планирования»

(прилагаются); от эксперта **Раевской К. В.** – генерального директора ООО «СПБ»:

«Отказать в предоставлении разрешения на отклонение от предельных параметров на основании части 6.1 статьи 40 Градостроительного кодекса Российской Федерации».

По результатам проведения общественных обсуждений по проекту сделано следующее заключение:

1. Считать состоявшимися общественные обсуждения по проекту.

2. Процедура проведения общественных обсуждений по проекту осуществлена в соответствии с Градостроительным кодексом Российской Федерации, Федеральным законом от 06.10.2003 № 131-ФЗ «Об общих принципах организации местного самоуправления в Российской Федерации», решением Совета депутатов города Новосибирска от 24.06.2009 № 1288 «О Правилах землепользования и застройки города Новосибирска» и решением Совета депутатов города Новосибирска от 20.06.2018 № 640 «О порядке организации и проведения в городе Новосибирске общественных обсуждений и публичных слушаний в соответствии с законодательством о градостроительной деятельности».

3. **Отказать в предоставлении разрешения** на отклонение от предельных параметров разрешенного строительства, реконструкции объектов капитального строительства Харчикову М. А. (на основании заявления в связи с фактическим расположением объекта капитального строительства, а также в целях регулирования линии застройки) в части уменьшения минимального отступа от границ земельного участка, за пределами которого запрещено строительство зданий, строений, сооружений, с кадастровым номером 54:35:062455:17 площадью 0,0520 га, расположенного по адресу: Российская Федерация, Новосибирская область, город Новосибирск, пер. 4-й Порт-Артурский, 27 (зона застройки индивидуальными жилыми домами (Ж-6)), с 3 м до 1,7 м со стороны земельного участка с кадастровым номером 54:35:062455:15, на основании части 6.1 статьи 40 Градостроительного кодекса Российской Федерации.

И. о. заместителя председателя комиссии по подготовке проекта правил землепользования и застройки города Новосибирска

Е. В. Позднякова

Секретарь комиссии по подготовке проекта правил землепользования и застройки города Новосибирска

Е. В. Спасская

ЗАКЛЮЧЕНИЕ

о результатах общественных обсуждений по проекту решения о предоставлении разрешения на отклонение от предельных параметров разрешенного строительства, реконструкции объектов капитального строительства Ловыгиной И. В. (далее – проект).

В целях соблюдения права человека на благоприятные условия жизнедеятельности, прав и законных интересов правообладателей земельных участков и объектов капитального строительства города Новосибирска по проектам решений о предоставлении разрешений на отклонение от предельных параметров разрешенного строительства, реконструкции объектов капитального строительства, в соответствии с Градостроительным кодексом Российской Федерации, решением Совета депутатов города Новосибирска от 24.06.2009 № 1288 «О Правилах землепользования и застройки города Новосибирска», Федеральным законом от 06.10.2003 № 131-ФЗ «Об общих принципах организации местного самоуправления в Российской Федерации», решением Совета депутатов города Новосибирска от 20.06.2018 № 640 «О Порядке организации и проведения в городе Новосибирске общественных обсуждений и публичных слушаний в соответствии с законодательством о градостроительной деятельности» проведены общественные обсуждения по проекту:

«Ловыгиной И. В. (на основании заявления в связи с тем, что наличие инженерных сетей является неблагоприятным для застройки) в части уменьшения минимального отступа от границ земельного участка, за пределами которого запрещено строительство зданий, строений, сооружений, с кадастровым номером 54:35:063975:31 площадью 0,0538 га, расположенного по адресу: Российская Федерация, Новосибирская область, город Новосибирск, ул. Красных Партизан, 2 (зона застройки жилыми домами смешанной этажности (Ж-1), подзона застройки жилыми домами смешанной этажности пониженной плотности застройки (Ж-1.5)), с 3 м до 2 м со стороны земельного участка с кадастровым номером 54:35:063975:32, с 3 м до 2,7 м со стороны земельного участка с кадастровым номером 54:35:063975:05.».

01.07.2019

город Новосибирск

Начало общественных обсуждений принято с даты опубликования оповещения о начале общественных обсуждений по проектам, подготовленным на основании постановления мэрии города Новосибирска от 30.05.2019 № 2001 «О проведении общественных обсуждений по проектам решений о предоставлении разрешений на отклонение от предельных параметров разрешенного строительства, реконструкции объектов капитального строительства» в Бюллетене органов местного самоуправления города Новосибирска № 25 от 06.06.2019 и размещения на официальном сайте города Новосибирска в информационно-телекоммуникационной сети «Интернет» по адресу: <http://novo-sibirsk.ru>, <http://новосибирск.рф/> – 06.06.2019.

В период размещения проекта и информационных материалов к нему в информационной системе Новосибирской области «Электронная демократия Новоси-

бирской области» (далее – информационная система) в информационно-телекоммуникационной сети «Интернет» по адресу: dem.nso.ru и проведения экспозиций проекта участники общественных обсуждений, прошедшие в соответствии с законодательством о градостроительной деятельности идентификацию, имели право вносить предложения и замечания - с 12.06.2019 по 23.06.2019:

посредством информационной системы;

в письменной форме в адрес организатора общественных обсуждений - комиссию по подготовке проекта правил землепользования и застройки города Новосибирска (далее – комиссия);

посредством записи в журнале учета посетителей экспозиции проекта.

Количество участников, принявших участие в рассмотрении проекта посредством информационной системы – 0.

Количество участников, посетивших экспозиции проекта – 0.

Заключение о результатах общественных обсуждений по проекту подготовлено на основании протокола № 8-2019-ОПП от 28.06.2019.

Внесенные предложения и замечания участников общественных обсуждений:

1. Предложения и замечания граждан, являющихся участниками общественных обсуждений и постоянно проживающих на территории, в пределах которой проводятся общественные обсуждения (участниками общественных обсуждений по проектам решений о предоставлении разрешения на отклонение от предельных параметров разрешенного строительства, реконструкции объектов капитального строительства являются граждане, постоянно проживающие в пределах территориальной зоны, в границах которой расположен земельный участок, в отношении которого подготовлен данный проект, правообладатели находящихся в границах этой территориальной зоны земельных участков и (или) расположенных на них объектов капитального строительства, граждане, постоянно проживающие в границах земельных участков, прилегающих к земельному участку, в отношении которого подготовлен данный проект, правообладатели таких земельных участков или расположенных на них объектов капитального строительства, правообладатели помещений, являющихся частью объекта капитального строительства, в отношении которого подготовлен данный проект) - не поступали.

2. Предложения и замечания иных участников общественных обсуждений в соответствии с законодательством о градостроительной деятельности - не поступали.

Предложения экспертов:

от эксперта **Носкова Д. В.** – директора муниципального бюджетного учреждения города Новосибирска «Институт градостроительного планирования» (прилагаются); от эксперта **Раевской К. В.** – генерального директора ООО «СПБ»:

«Предоставить разрешение на отклонение от предельных параметров в части запрашиваемых требований в связи с тем, что рельеф земельного участка является неблагоприятным для застройки».

По результатам проведения общественных обсуждений по проекту сделано следующее заключение:

1. Считать состоявшимися общественные обсуждения по проекту.

2. Процедура проведения общественных обсуждений по проекту осуществлена в соответствии с Градостроительным кодексом Российской Федерации, Федеральным законом от 06.10.2003 № 131-ФЗ «Об общих принципах организации местного самоуправления в Российской Федерации», решением Совета депутатов города Новосибирска от 24.06.2009 № 1288 «О Правилах землепользования и застройки города Новосибирска» и решением Совета депутатов города Новосибирска от 20.06.2018 № 640 «О порядке организации и проведения в городе Новосибирске общественных обсуждений и публичных слушаний в соответствии с законодательством о градостроительной деятельности».

3. **Предоставить разрешение** на отклонение от предельных параметров разрешенного строительства, реконструкции объектов капитального строительства Ловыгиной И. В. (на основании заявления в связи с тем, что наличие инженерных сетей является неблагоприятным для застройки) в части уменьшения минимального отступа от границ земельного участка, за пределами которого запрещено строительство зданий, строений, сооружений, с кадастровым номером 54:35:063975:31 площадью 0,0538 га, расположенного по адресу: Российская Федерация, Новосибирская область, город Новосибирск, ул. Красных Партизан, 2 (зона застройки жилыми домами смешанной этажности (Ж-1), подзона застройки жилыми домами смешанной этажности пониженной плотности застройки (Ж-1.5)), с 3 м до 2 м со стороны земельного участка с кадастровым номером 54:35:063975:32, с 3 м до 2,7 м со стороны земельного участка с кадастровым номером 54:35:063975:05.

И. о. заместителя председателя комиссии по подготовке проекта правил землепользования и застройки города Новосибирска

Е. В. Позднякова

Секретарь комиссии по подготовке проекта правил землепользования и застройки города Новосибирска

Е. В. Спасская

ЗАКЛЮЧЕНИЕ

о результатах общественных обсуждений по проекту решения о предоставлении разрешения на отклонение от предельных параметров разрешенного строительства, реконструкции объектов капитального строительства Солятовой А. Ф. (далее – проект).

В целях соблюдения права человека на благоприятные условия жизнедеятельности, прав и законных интересов правообладателей земельных участков и объектов капитального строительства города Новосибирска по проектам решений о предоставлении разрешений на отклонение от предельных параметров разрешенного строительства, реконструкции объектов капитального строительства, в соответствии с Градостроительным кодексом Российской Федерации, решением Совета депутатов города Новосибирска от 24.06.2009 № 1288 «О Правилах землепользования и застройки города Новосибирска», Федеральным законом от 06.10.2003 № 131-ФЗ «Об общих принципах организации местного самоуправления в Российской Федерации», решением Совета депутатов города Новосибирска от 20.06.2018 № 640 «О Порядке организации и проведения в городе Новосибирске общественных обсуждений и публичных слушаний в соответствии с законодательством о градостроительной деятельности» проведены общественные обсуждения по проекту:

«Солятовой А. Ф. (на основании заявления в связи с тем, что конфигурация и существующая застройка земельного участка являются неблагоприятными для застройки) в части уменьшения минимального отступа от границ земельного участка, за пределами которого запрещено строительство зданий, строений, сооружений, с кадастровым номером 54:35:111290:31 площадью 0,1500 га, расположенного по адресу: Российская Федерация, Новосибирская область, город Новосибирск, ул. Селенгинская (зона застройки индивидуальными жилыми домами (Ж-6)), с 3 м до 1 м со стороны с юго-восточной стороны в габаритах объекта капитального строительства.».

01.07.2019

город Новосибирск

Начало общественных обсуждений принято с даты опубликования оповещения о начале общественных обсуждений по проектам, подготовленным на основании постановления мэрии города Новосибирска от 30.05.2019 № 2001 «О проведении общественных обсуждений по проектам решений о предоставлении разрешений на отклонение от предельных параметров разрешенного строительства, реконструкции объектов капитального строительства» в Бюллетене органов местного самоуправления города Новосибирска № 25 от 06.06.2019 и размещения на официальном сайте города Новосибирска в информационно-телекоммуникационной сети «Интернет» по адресу: <http://novo-sibirsk.ru>, <http://novosibirsk.rf/> – 06.06.2019.

В период размещения проекта и информационных материалов к нему в информационной системе Новосибирской области «Электронная демократия Новосибирской области» (далее – информационная система) в информационно-телекоммуникационной сети «Интернет» по адресу: dem.nso.ru и проведения экспозиций проекта участники общественных обсуждений, прошедшие в соответствии с законодательством о градостроительной деятельности идентификацию, имели право вносить предложения и замечания - с 12.06.2019 по 23.06.2019:

 посредством информационной системы;

 в письменной форме в адрес организатора общественных обсуждений - комиссию по подготовке проекта правил землепользования и застройки города Новосибирска (далее – комиссия);

 посредством записи в журнале учета посетителей экспозиции проекта.

Количество участников, принявших участие в рассмотрении проекта посредством информационной системы – 0.

Количество участников, посетивших экспозиции проекта – 1.

Заключение о результатах общественных обсуждений по проекту подготовлено на основании протокола № 8-2019-ОПП от 28.06.2019.

Внесенные предложения и замечания участников общественных обсуждений:

1. Предложения и замечания граждан, являющихся участниками общественных обсуждений и постоянно проживающих на территории, в пределах которой проводятся общественные обсуждения (участниками общественных обсуждений по проектам решений о предоставлении разрешения на отклонение от предельных параметров разрешенного строительства, реконструкции объектов капитального строительства являются граждане, постоянно проживающие в пределах территориальной зоны, в границах которой расположен земельный участок, в отношении которого подготовлен данный проект, правообладатели находящихся в границах этой территориальной зоны земельных участков и (или) расположенных на них объектов капитального строительства, граждане, постоянно проживающие в границах земельных участков, прилегающих к земельному участку, в отношении которого подготовлен данный проект, правообладатели таких земельных участков или расположенных на них объектов капитального строительства, правообладатели помещений, являющихся частью объекта капитального строительства, в отношении которого подготовлен данный проект):

1.1. От Корнет Н.В. исполняющей обязанности директора НФ ПАО «ВНИПИ газдобычи», посредством записи в журнале учета посетителей экспозиции проекта – иллюстрация 1:

№ п/п	Данные: ф. ФИЗИЧЕСКОМ ЛИЦЕ (Ф.И.О. при наличии, дата рождения, адрес, местожительства (регистрация)). и ЮРИДИЧЕСКОМ ЛИЦЕ (представителя юридического лица, наименование, ОГРН – организация юридического лица)	Дата посещения экспозиции (согласно на обработку персональных данных/ личная подпись/ дата)	Содержание, предложения, замечания. (обоснование необходимости учесть данное предложение, замечание)	Вопрос, выносимый на общественные обсуждения	Сведения и документы, подтверждающие статус участника общественных обсуждений
1	2	3	4	5	6
1	Косов Д. В. директор, ООО «СПБ» ул. Ново-Сибирская 10/1	21.06.2019 <i>Р.В.</i>	возражений нет	-	претензий

иллюстрация 1

2. Предложения и замечания иных участников общественных обсуждений в соответствии с законодательством о градостроительной деятельности - не поступали.

Предложения экспертов:

от эксперта **Носкова Д. В.** – директора муниципального бюджетного учреждения города Новосибирска «Институт градостроительного планирования» (прилагаются); от эксперта **Раевской К. В.** – генерального директора ООО «СПБ»:

«Отказать в предоставлении разрешения на отклонение от предельных параметров в связи с тем, что отсутствуют обоснования, предусмотренные частью 1 статьи 40 Градостроительного кодекса Российской Федерации, а именно конфигурация земельного участка и существующая застройка не являются неблагоприятными для застройки.»

По результатам проведения общественных обсуждений по проекту сделано следующее заключение:

1. Считать состоявшимися общественные обсуждения по проекту.
2. Процедура проведения общественных обсуждений по проекту осуществлена в соответствии с Градостроительным кодексом Российской Федерации, Федеральным законом от 06.10.2003 № 131-ФЗ «Об общих принципах организации местного самоуправления в Российской Федерации», решением Совета депутатов города Новосибирска от 24.06.2009 № 1288 «О Правилах землепользования и застройки города Новосибирска» и решением Совета депутатов города Новосибирска от 20.06.2018 № 640 «О порядке организации и проведения в городе

Новосибирске общественных обсуждений и публичных слушаний в соответствии с законодательством о градостроительной деятельности».

3. Учет предложений и замечаний от участников общественных обсуждений целесообразен ввиду необходимости соблюдения прав и законных интересов правообладателей смежных земельных участков и объектов капитального строительства, расположенных в границах этих земельных участков.

4. **Отказать в предоставлении разрешения** на отклонение от предельных параметров разрешенного строительства, реконструкции объектов капитального строительства Солятовой А. Ф. (на основании заявления в связи с тем, что конфигурация и существующая застройка земельного участка являются неблагоприятными для застройки) в части уменьшения минимального отступа от границ земельного участка, за пределами которого запрещено строительство зданий, строений, сооружений, с кадастровым номером 54:35:111290:31 площадью 0,1500 га, расположенного по адресу: Российская Федерация, Новосибирская область, город Новосибирск, ул. Селенгинская (зона застройки индивидуальными жилыми домами (Ж-6)), с 3 м до 1 м со стороны с юго-восточной стороны в габаритах объекта капитального строительства, в связи с тем, что отсутствуют обоснования, предусмотренные частью 1 статьи 40 Градостроительного кодекса Российской Федерации, а именно конфигурация земельного участка и существующая застройка не являются неблагоприятными для застройки.

И. о. заместителя председателя комиссии по подготовке проекта правил землепользования и застройки города Новосибирска

Е. В. Позднякова

Секретарь комиссии по подготовке проекта правил землепользования и застройки города Новосибирска

Е. В. Спасская

ЗАКЛЮЧЕНИЕ

о результатах общественных обсуждений по проекту решения о предоставлении разрешения на отклонение от предельных параметров разрешенного строительства, реконструкции объектов капитального строительства обществу с ограниченной ответственностью «Новый Мир Химметалл» (далее – проект).

В целях соблюдения права человека на благоприятные условия жизнедеятельности, прав и законных интересов правообладателей земельных участков и объектов капитального строительства города Новосибирска по проектам решений о предоставлении разрешений на отклонение от предельных параметров разрешенного строительства, реконструкции объектов капитального строительства, в соответствии с Градостроительным кодексом Российской Федерации, решением Совета депутатов города Новосибирска от 24.06.2009 № 1288 «О Правилах землепользования и застройки города Новосибирска», Федеральным законом от 06.10.2003 № 131-ФЗ «Об общих принципах организации местного самоуправления в Российской Федерации», решением Совета депутатов города Новосибирска от 20.06.2018 № 640 «О Порядке организации и проведения в городе Новосибирске общественных обсуждений и публичных слушаний в соответствии с законодательством о градостроительной деятельности» проведены общественные обсуждения по проекту:

«Обществу с ограниченной ответственностью «Новый Мир Химметалл» (на основании заявления в связи с тем, что конфигурация и рельеф земельного участка являются неблагоприятными для застройки) для земельного участка с кадастровым номером 54:35:101490:20 площадью 0,7921 га, расположенного по адресу: Российская Федерация, Новосибирская область, город Новосибирск, ул. Коммунистическая (зона делового, общественного и коммерческого назначения (ОД-1), подзона делового, общественного и коммерческого назначения с объектами различной плотности жилой застройки (ОД-1.1)):

в части уменьшения минимального отступа от границ земельного участка, за пределами которого запрещено строительство зданий, строений, сооружений, с 3 м до 0,5 м со стороны земельного участка с кадастровым номером 54:35:101490:16, с 3 м до 1 м со стороны земельного участка с кадастровым номером 54:35:101490:17; с 3 м до 1,5 м со стороны земельного участка с кадастровым номером 54:35:101490:21; с 3 м до 2,5 м с восточной стороны, с 3 м до 1,5 м со стороны ул. Коммунистической;

в части увеличения предельного максимального количества надземных этажей зданий, строений, сооружений для объектов капитального строительства с видом разрешенного использования «многоквартирные многоэтажные дома» с 30 этажей до 45 этажей;

в части увеличения предельного максимального коэффициента плотности застройки земельного участка для объектов капитального строительства с видом разрешенного использования «многоквартирные многоэтажные дома» с 2,5 до 4,11 в границах земельного участка.».

Начало общественных обсуждений принято с даты опубликования оповещения о начале общественных обсуждений по проектам, подготовленным на основании постановления мэрии города Новосибирска от 30.05.2019 № 2001 «О проведении общественных обсуждений по проектам решений о предоставлении разрешений на отклонение от предельных параметров разрешенного строительства, реконструкции объектов капитального строительства» в Бюллетене органов местного самоуправления города Новосибирска № 25 от 06.06.2019 и размещения на официальном сайте города Новосибирска в информационно-телекоммуникационной сети «Интернет» по адресу: <http://novo-sibirsk.ru>, <http://новосибирск.рф/> – 06.06.2019.

В период размещения проекта и информационных материалов к нему в информационной системе Новосибирской области «Электронная демократия Новосибирской области» (далее – информационная система) в информационно-телекоммуникационной сети «Интернет» по адресу: dem.nso.ru и проведения экспозиций проекта участники общественных обсуждений, прошедшие в соответствии с законодательством о градостроительной деятельности идентификацию, имели право вносить предложения и замечания - с 12.06.2019 по 23.06.2019:

посредством информационной системы;

в письменной форме в адрес организатора общественных обсуждений - комиссию по подготовке проекта правил землепользования и застройки города Новосибирска (далее – комиссия);

посредством записи в журнале учета посетителей экспозиции проекта.

Количество участников, принявших участие в рассмотрении проекта посредством информационной системы – 2.

Количество участников, посетивших экспозиции проекта – 0.

Заключение о результатах общественных обсуждений по проекту подготовлено на основании протокола № 8-2019-ОПП от 28.06.2019.

Внесенные предложения и замечания участников общественных обсуждений:

1. Предложения и замечания граждан, являющихся участниками общественных обсуждений и постоянно проживающих на территории, в пределах которой проводятся общественные обсуждения (участниками общественных обсуждений по проектам решений о предоставлении разрешения на отклонение от предельных параметров разрешенного строительства, реконструкции объектов капитального строительства являются граждане, постоянно проживающие в пределах территориальной зоны, в границах которой расположен земельный участок, в отношении которого подготовлен данный проект, правообладатели находящихся в границах этой территориальной зоны земельных участков и (или) расположенных на них объектов капитального строительства, граждане, постоянно проживающие в границах земельных участков, прилегающих к земельному участку, в отношении которого подготовлен данный проект, правообладатели таких земельных участков

или расположенных на них объектов капитального строительства, правообладатели помещений, являющихся частью объекта капитального строительства, в отношении которого подготовлен данный проект) - не поступали.

2. Предложения и замечания иных участников общественных обсуждений в соответствии с законодательством о градостроительной деятельности:

2.1. От Рязанцева М.В. посредством информационной системы:

«Из представленных документов не понятно, почему конфигурация и рельеф земельного участка являются неблагоприятными для застройки.»

Плотность застройки предлагается увеличить на 65%. Как такое увеличение квадратных метров повлияет на социальную инфраструктуру района? Откроется больше мест в детских садах и школах?

В связи с этим предлагаю отказать в предоставлении отклонения от предельных параметров.»

Предложения экспертов:

от эксперта **Носкова Д. В.** – директора муниципального бюджетного учреждения города Новосибирска «Институт градостроительного планирования» (прилагаются); от эксперта **Раевской К. В.** – генерального директора ООО «СПБ»:

«Предоставить разрешение на отклонение от предельных параметров в части запрашиваемых требований в связи с тем, что конфигурация и рельеф земельного участка являются неблагоприятными для застройки.»

По результатам проведения общественных обсуждений по проекту сделано следующее заключение:

1. Считать состоявшимися общественные обсуждения по проекту.

2. Процедура проведения общественных обсуждений по проекту осуществлена в соответствии с Градостроительным кодексом Российской Федерации, Федеральным законом от 06.10.2003 № 131-ФЗ «Об общих принципах организации местного самоуправления в Российской Федерации», решением Совета депутатов города Новосибирска от 24.06.2009 № 1288 «О Правилах землепользования и застройки города Новосибирска» и решением Совета депутатов города Новосибирска от 20.06.2018 № 640 «О порядке организации и проведения в городе Новосибирске общественных обсуждений и публичных слушаний в соответствии с законодательством о градостроительной деятельности».

3. Учет предложений и замечаний от участников общественных обсуждений не целесообразен ввиду подтверждения наличия неблагоприятных характеристик земельного участка заключением, выданным уполномоченной в соответствии с законодательством Российской Федерации организацией. Установление параметров планируемого развития рассматриваемой территории, обеспеченность объектами социальной инфраструктуры осуществляется в соответствии с проектом планировки центральной части города Новосибирска, согласно которому для бес-

печения детских дошкольных учреждений расчетным количеством мест проектом планировки предусматривается строительство новых отдельно стоящих детских садов, а также строительство встроенных детских дошкольных учреждений и реконструкция существующих детских садов. Проектом планировки предусматривается строительство новых школ, реконструкция существующих школ с увеличением количества мест. В границах проектирования центральной части города в проекте планировки размещаются высшие, средние специальные и профессионально-технические учебные заведения.

4. Предоставить разрешение на отклонение от предельных параметров разрешенного строительства, реконструкции объектов капитального строительства обществу с ограниченной ответственностью «Новый Мир Химметалл» (на основании заявления в связи с тем, что конфигурация и рельеф земельного участка являются неблагоприятными для застройки) для земельного участка с кадастровым номером 54:35:101490:20 площадью 0,7921 га, расположенного по адресу: Российская Федерация, Новосибирская область, город Новосибирск, ул. Коммунистическая (зона делового, общественного и коммерческого назначения (ОД-1), подзона делового, общественного и коммерческого назначения с объектами различной плотности жилой застройки (ОД-1.1)):

в части уменьшения минимального отступа от границ земельного участка, за пределами которого запрещено строительство зданий, строений, сооружений, с 3 м до 0,5 м со стороны земельного участка с кадастровым номером 54:35:101490:16; с 3 м до 1 м со стороны земельного участка с кадастровым номером 54:35:101490:17; с 3 м до 1,5 м со стороны земельного участка с кадастровым номером 54:35:101490:21; с 3 м до 2,5 м с восточной стороны, с 3 м до 1,5 м со стороны ул. Коммунистической;

в части увеличения предельного максимального количества надземных этажей зданий, строений, сооружений для объектов капитального строительства с видом разрешенного использования «многоквартирные многоэтажные дома» с 30 этажей до 45 этажей;

в части увеличения предельного максимального коэффициента плотности застройки земельного участка для объектов капитального строительства с видом разрешенного использования «многоквартирные многоэтажные дома» с 2,5 до 4,11 в границах земельного участка.

И. о. заместителя председателя комиссии по подготовке проекта правил землепользования и застройки города Новосибирска

Е. В. Позднякова

Секретарь комиссии по подготовке проекта правил землепользования и застройки города Новосибирска

Е. В. Спасская

ЗАКЛЮЧЕНИЕ

о результатах общественных обсуждений по проекту решения о предоставлении разрешения на отклонение от предельных параметров разрешенного строительства, реконструкции объектов капитального строительства Кузнецову А. М. (далее – проект).

В целях соблюдения права человека на благоприятные условия жизнедеятельности, прав и законных интересов правообладателей земельных участков и объектов капитального строительства города Новосибирска по проектам решений о предоставлении разрешений на отклонение от предельных параметров разрешенного строительства, реконструкции объектов капитального строительства, в соответствии с Градостроительным кодексом Российской Федерации, решением Совета депутатов города Новосибирска от 24.06.2009 № 1288 «О Правилах землепользования и застройки города Новосибирска», Федеральным законом от 06.10.2003 № 131-ФЗ «Об общих принципах организации местного самоуправления в Российской Федерации», решением Совета депутатов города Новосибирска от 20.06.2018 № 640 «О Порядке организации и проведения в городе Новосибирске общественных обсуждений и публичных слушаний в соответствии с законодательством о градостроительной деятельности» проведены общественные обсуждения по проекту:

«Кузнецову А. М. (на основании заявления в связи с тем, что конфигурация земельного участка является неблагоприятной для застройки) в части уменьшения минимального процента застройки в границах земельного участка с 20 % до 10 % в границах земельного участка с кадастровым номером 54:35:032035:453 площадью 0,0415 га, расположенного по адресу: Российская Федерация, Новосибирская область, город Новосибирск, ул. Победы (зона застройки индивидуальными жилыми домами (Ж-6)).».

01.07.2019

город Новосибирск

Начало общественных обсуждений принято с даты опубликования оповещения о начале общественных обсуждений по проектам, подготовленным на основании постановления мэрии города Новосибирска от 30.05.2019 № 2001 «О проведении общественных обсуждений по проектам решений о предоставлении разрешений на отклонение от предельных параметров разрешенного строительства, реконструкции объектов капитального строительства» в Бюллетене органов местного самоуправления города Новосибирска № 25 от 06.06.2019 и размещения на официальном сайте города Новосибирска в информационно-телекоммуникационной сети «Интернет» по адресу: <http://novo-sibirsk.ru>, <http://новосибирск.рф/> – 06.06.2019.

В период размещения проекта и информационных материалов к нему в информационной системе Новосибирской области «Электронная демократия Новосибирской области» (далее – информационная система) в информационно-телекоммуникационной сети «Интернет» по адресу: dem.nso.ru и проведения экспозиций проекта участники общественных обсуждений, прошедшие в соответствии с зако-

382

нодательством о градостроительной деятельности идентификацию, имели право вносить предложения и замечания - с 12.06.2019 по 23.06.2019:

посредством информационной системы;

в письменной форме в адрес организатора общественных обсуждений - комиссию по подготовке проекта правил землепользования и застройки города Новосибирска (далее – комиссия);

посредством записи в журнале учета посетителей экспозиции проекта.

Количество участников, принявших участие в рассмотрении проекта посредством информационной системы – 0.

Количество участников, посетивших экспозицию проекта – 0.

Заключение о результатах общественных обсуждений по проекту подготовлено на основании протокола № 8-2019-ОПП от 28.06.2019.

Внесенные предложения и замечания участников общественных обсуждений:

1. Предложения и замечания граждан, являющихся участниками общественных обсуждений и постоянно проживающих на территории, в пределах которой проводятся общественные обсуждения (участниками общественных обсуждений по проектам решений о предоставлении разрешения на отклонение от предельных параметров разрешенного строительства, реконструкции объектов капитального строительства являются граждане, постоянно проживающие в пределах территориальной зоны, в границах которой расположен земельный участок, в отношении которого подготовлен данный проект, правообладатели находящихся в границах этой территориальной зоны земельных участков и (или) расположенных на них объектов капитального строительства, граждане, постоянно проживающие в границах земельных участков, прилегающих к земельному участку, в отношении которого подготовлен данный проект, правообладатели таких земельных участков или расположенных на них объектов капитального строительства, правообладатели помещений, являющихся частью объекта капитального строительства, в отношении которого подготовлен данный проект) - не поступали.

2. Предложения и замечания иных участников общественных обсуждений в соответствии с законодательством о градостроительной деятельности - не поступали.

Предложения экспертов:

от эксперта **Носкова Д. В.** – директора муниципального бюджетного учреждения города Новосибирска «Институт градостроительного планирования» (прилагаются); от эксперта **Раевской К. В.** – генерального директора ООО «СПБ»:

«Предоставить разрешение на отклонение от предельных параметров в части запрашиваемых требований в связи с тем, что конфигурация земельного участка является неблагоприятной для застройки».

По результатам проведения общественных обсуждений по проекту сделано следующее заключение:

1. Считать состоявшимися общественные обсуждения по проекту.

2. Процедура проведения общественных обсуждений по проекту осуществлена в соответствии с Градостроительным кодексом Российской Федерации, Федеральным законом от 06.10.2003 № 131-ФЗ «Об общих принципах организации местного самоуправления в Российской Федерации», решением Совета депутатов города Новосибирска от 24.06.2009 № 1288 «О Правилах землепользования и застройки города Новосибирска» и решением Совета депутатов города Новосибирска от 20.06.2018 № 640 «О порядке организации и проведения в городе Новосибирске общественных обсуждений и публичных слушаний в соответствии с законодательством о градостроительной деятельности».

3. **Предоставить разрешение** на отклонение от предельных параметров разрешенного строительства, реконструкции объектов капитального строительства Кузнецову А. М. (на основании заявления в связи с тем, что конфигурация земельного участка является неблагоприятной для застройки) в части уменьшения минимального процента застройки в границах земельного участка с 20 % до 10 % в границах земельного участка с кадастровым номером 54:35:032035:453 площадью 0,0415 га, расположенного по адресу: Российская Федерация, Новосибирская область, город Новосибирск, ул. Победы (зона застройки индивидуальными жилыми домами (Ж-6)).

И. о. заместителя председателя комиссии по подготовке
проекта правил землепользования и застройки города
Новосибирска

Е. В. Позднякова

Секретарь комиссии по подготовке проекта правил
землепользования и застройки города Новосибирска

Е. В. Спасская

ЗАКЛЮЧЕНИЕ

о результатах общественных обсуждений по проекту решения о предоставлении разрешения на отклонение от предельных параметров разрешенного строительства, реконструкции объектов капитального строительства обществу с ограниченной ответственностью «Расцветай на Маркса» (далее – проект).

В целях соблюдения права человека на благоприятные условия жизнедеятельности, прав и законных интересов правообладателей земельных участков и объектов капитального строительства города Новосибирска по проектам решений о предоставлении разрешений на отклонение от предельных параметров разрешенного строительства, реконструкции объектов капитального строительства, в соответствии с Градостроительным кодексом Российской Федерации, решением Совета депутатов города Новосибирска от 24.06.2009 № 1288 «О Правилах землепользования и застройки города Новосибирска», Федеральным законом от 06.10.2003 № 131-ФЗ «Об общих принципах организации местного самоуправления в Российской Федерации», решением Совета депутатов города Новосибирска от 20.06.2018 № 640 «О Порядке организации и проведения в городе Новосибирске общественных обсуждений и публичных слушаний в соответствии с законодательством о градостроительной деятельности» проведены общественные обсуждения по проекту:

«Обществу с ограниченной ответственностью «Расцветай на Маркса» (на основании заявления в связи с тем, что конфигурация земельного участка и наличие инженерных сетей являются неблагоприятными для застройки) для земельного участка с кадастровым номером 54:35:064310:1972 площадью 0,9588 га, расположенного по адресу: Российская Федерация, Новосибирская область, город Новосибирск, проспект Карла Маркса (зона застройки жилыми домами смешанной этажности (Ж-1), подзона застройки жилыми домами смешанной этажности различной плотности застройки (Ж-1.1)):

в части увеличения предельного максимального коэффициента плотности застройки земельного участка для объектов капитального строительства с видом разрешенного использования «многоквартирные многоэтажные дома» с 2,5 до 3,5 в границах земельного участка;

в части уменьшения предельного минимального размера площадок для игр детей, отдыха взрослого населения, занятий физкультурой, хозяйственных целей и озеленения для объектов капитального строительства в границах земельного участка с видом разрешенного использования «многоэтажная жилая застройка» с 4801 кв. м до 4110 кв. м.».

01.07.2019

город Новосибирск

Начало общественных обсуждений принято с даты опубликования оповещения о начале общественных обсуждений по проектам, подготовленным на основании постановления мэрии города Новосибирска от 30.05.2019 № 2001 «О проведении

общественных обсуждений по проектам решений о предоставлении разрешений на отклонение от предельных параметров разрешенного строительства, реконструкции объектов капитального строительства» в Бюллетене органов местного самоуправления города Новосибирска № 25 от 06.06.2019 и размещения на официальном сайте города Новосибирска в информационно-телекоммуникационной сети «Интернет» по адресу: <http://novo-sibirsk.ru>, <http://новосибирск.рф/> – 06.06.2019.

В период размещения проекта и информационных материалов к нему в информационной системе Новосибирской области «Электронная демократия Новосибирской области» (далее – информационная система) в информационно-телекоммуникационной сети «Интернет» по адресу: dem.nso.ru и проведения экспозиций проекта участники общественных обсуждений, прошедшие в соответствии с законодательством о градостроительной деятельности идентификацию, имели право вносить предложения и замечания - с 12.06.2019 по 23.06.2019:

посредством информационной системы;

в письменной форме в адрес организатора общественных обсуждений - комиссию по подготовке проекта правил землепользования и застройки города Новосибирска (далее – комиссия);

посредством записи в журнале учета посетителей экспозиции проекта.

Количество участников, принявших участие в рассмотрении проекта посредством информационной системы – 1.

Количество участников, посетивших экспозицию проекта – 0.

Заключение о результатах общественных обсуждений по проекту подготовлено на основании протокола № 8-2019-ОПП от 28.06.2019.

Внесенные предложения и замечания участников общественных обсуждений:

1. Предложения и замечания граждан, являющихся участниками общественных обсуждений и постоянно проживающих на территории, в пределах которой проводятся общественные обсуждения (участниками общественных обсуждений по проектам решений о предоставлении разрешения на отклонение от предельных параметров разрешенного строительства, реконструкции объектов капитального строительства являются граждане, постоянно проживающие в пределах территориальной зоны, в границах которой расположен земельный участок, в отношении которого подготовлен данный проект, правообладатели находящихся в границах этой территориальной зоны земельных участков и (или) расположенных на них объектов капитального строительства, граждане, постоянно проживающие в границах земельных участков, прилегающих к земельному участку, в отношении которого подготовлен данный проект, правообладатели таких земельных участков или расположенных на них объектов капитального строительства, правообладатели помещений, являющихся частью объекта капитального строительства, в отношении которого подготовлен данный проект) - не поступали.

2. Предложения и замечания иных участников общественных обсуждений в соответствии с законодательством о градостроительной деятельности:

2.1. От Рязанцева М.В. посредством информационной системы:

«Из представленных документов не понятно, почему конфигурация и рельеф земельного участка являются неблагоприятными для застройки.»

Плотность застройки предлагается увеличить на 40%. Как такое увеличение квадратных метров повлияет на социальную инфраструктуру района? Откроются ли больше мест в детских садах и школах?»

В связи с этим предлагаю отказать в предоставлении отклонения от предельных параметров.»

Предложения экспертов:

от эксперта **Носкова Д. В.** – директора муниципального бюджетного учреждения города Новосибирска «Институт градостроительного планирования» (прилагаются); от эксперта **Раевской К. В.** – генерального директора ООО «СПБ»:

«Предоставить разрешение на отклонение от предельных параметров в части запрашиваемых требований в связи с тем, что конфигурация земельного участка и наличие инженерных сетей являются неблагоприятными для застройки.»

По результатам проведения общественных обсуждений по проекту сделано следующее заключение:

1. Считать состоявшимися общественные обсуждения по проекту.

2. Процедура проведения общественных обсуждений по проекту осуществлена в соответствии с Градостроительным кодексом Российской Федерации, Федеральным законом от 06.10.2003 № 131-ФЗ «Об общих принципах организации местного самоуправления в Российской Федерации», решением Совета депутатов города Новосибирска от 24.06.2009 № 1288 «О Правилах землепользования и застройки города Новосибирска» и решением Совета депутатов города Новосибирска от 20.06.2018 № 640 «О порядке организации и проведения в городе Новосибирске общественных обсуждений и публичных слушаний в соответствии с законодательством о градостроительной деятельности».

3. Учет предложений и замечаний от участников общественных обсуждений не целесообразен ввиду подтверждения наличия неблагоприятных характеристик земельного участка заключением, выданным уполномоченной в соответствии с законодательством Российской Федерации организацией. Установление параметров планируемого развития рассматриваемой территории, обеспеченность объектами социальной инфраструктуры осуществляется в соответствии с проектом планировки центральной части города Новосибирска, согласно которому для обеспечения детских дошкольных учреждений расчетным количеством мест проектом планировки предусматривается строительство новых отдельно стоящих детских садов, а также строительство встроенных детских дошкольных учреждений и реконструкция существующих детских садов. Проектом планировки предусмат-

ривается строительство новых школ, реконструкция существующих школ с увеличением количества мест. В рассматриваемом проекте решения предусмотрено устройство дошкольного образовательного учреждения встроенно-пристроенного типа на 60 место в квартале 310.02.02.01 согласно утвержденного проекта планировки территории.

3. Предоставить разрешение на отклонение от предельных параметров разрешенного строительства, реконструкции объектов капитального строительства обществу с ограниченной ответственностью «Расцветай на Маркса» (на основании заявления в связи с тем, что конфигурация земельного участка и наличие инженерных сетей являются неблагоприятными для застройки) для земельного участка с кадастровым номером 54:35:064310:1972 площадью 0,9588 га, расположенного по адресу: Российская Федерация, Новосибирская область, город Новосибирск, проспект Карла Маркса (зона застройки жилыми домами смешанной этажности (Ж-1), подзона застройки жилыми домами смешанной этажности различной плотности застройки (Ж-1.1)):

в части увеличения предельного максимального коэффициента плотности застройки земельного участка для объектов капитального строительства с видом разрешенного использования «многоквартирные многоэтажные дома» с 2,5 до 3,5 в границах земельного участка;

в части уменьшения предельного минимального размера площадок для игр детей, отдыха взрослого населения, занятий физкультурой, хозяйственных целей и озеленения для объектов капитального строительства в границах земельного участка с видом разрешенного использования «многоэтажная жилая застройка» с 4801 кв. м до 4110 кв. м.

И. о. заместителя председателя комиссии по подготовке проекта правил землепользования и застройки города Новосибирска

Е. В. Позднякова

Секретарь комиссии по подготовке проекта правил землепользования и застройки города Новосибирска

Е. В. Спасская

ОПОВЕЩЕНИЕ

о начале публичных слушаний

В соответствии с Порядком организации и проведения в городе Новосибирске общественных обсуждений и публичных слушаний в соответствии с законодательством о градостроительной деятельности, на основании постановления мэрии города Новосибирска 03.07.2019 № 2425 «О проведении публичных слушаний по проекту постановления мэрии города Новосибирска «О проекте планировки территории, ограниченной улицами Хилокской, Петухова, Бородина и границей города Новосибирска, в Кировском районе» (далее – проект) сообщаем о начале публичных слушаний по проекту.

Проект подготовлен в отношении территории, ограниченной улицами Хилокской, Петухова, Бородина и границей города Новосибирска, в Кировском районе и содержит:

1. Чертежи планировки территории (приложение 1).
2. Положение о характеристиках планируемого развития территории (приложение 2).
3. Положения об очередности планируемого развития территории (приложение 3).

Порядок проведения общественных обсуждений определен решением совета депутатов города Новосибирска от 20.06.2018 № 640 «О Порядке организации и проведения в городе Новосибирске общественных обсуждений и публичных слушаний в соответствии с законодательством о градостроительной деятельности» (далее – Решение). Ознакомиться с Решением можно в периодическом печатном издании «Бюллетень органов местного самоуправления города Новосибирска» на официальном сайте города Новосибирска в информационно-телекоммуникационной сети «Интернет» или на информационном стенде по адресу: Российская Федерация, Новосибирская область, город Новосибирск, Красный проспект, д. 50, стенд кабинета 528.

Проект будет размещен:

- в периодическом печатном издании «Бюллетень органов местного самоуправления города Новосибирска», размещенном на официальном сайте города Новосибирска в информационно-телекоммуникационной сети «Интернет»;
- на информационных стендах в виде экспозиции по адресам:

Российская Федерация, Новосибирская область, город Новосибирск, Красный проспект, 50, кабинет 528;

Российская Федерация, Новосибирская область, город Новосибирск, ул. Петухова, 18, стенд кабинета 215 (администрация Кировского района города Новосибирска).

Проведение экспозиций состоится с 11.07.2019 по 26.07.2019 включительно, часы посещения: с 9:00 по 18:00, для консультации обращаться по адресу: Российская Федерация, Новосибирская область, город Новосибирск, Красный проспект, д. 50, кабинет 528, понедельник, четверг, с 9:00 до 12:00.

Участники публичных слушаний, определенные законодательством о градостроительной деятельности и прошедшие идентификацию в соответствии с законодательством, вправе вносить предложения и замечания, касающиеся проекта с 11.07.2019 по 26.07.2019:

в письменной или устной форме в ходе проведения собрания участников публичных слушаний;

в письменной форме в адрес организатора публичных слушаний;

посредством записи в журнале учета посетителей экспозиции (экспозиций) проекта.

ОПОВЕЩЕНИЕ

о начале общественных обсуждений

В соответствии с Порядком организации и проведения в городе Новосибирске общественных обсуждений и публичных слушаний, в соответствии с законодательством о градостроительной деятельности, на основании постановления мэрии города Новосибирска от 02.07.2019 № 2421 о проведении общественных обсуждений по проектам решений о предоставлении разрешения на условно разрешенный вид использования земельного участка или объекта капитального строительства (далее – проекты) сообщаем о начале общественных обсуждений по проектам:

1. Смирнову Г. В., Шкодня В. В.:

на условно разрешенный вид использования земельного участка в границах территории кадастрового квартала 54:35:062155 площадью 964 кв. м, расположенного по адресу (местоположение): Российская Федерация, Новосибирская область, город Новосибирск, ул. Олимпийская, 48 (зона коммунальных и складских объектов (П-2) - «для индивидуального жилищного строительства (2.1)»;

на условно разрешенный вид использования земельного участка в границах территории кадастрового квартала 54:35:062155 площадью 677 кв. м, расположенного по адресу (местоположение): Российская Федерация, Новосибирская область, город Новосибирск, ул. Олимпийская, 46/1 (зона коммунальных и складских объектов (П-2) - «для индивидуального жилищного строительства (2.1)»;

2. Алоян Х. С., Алоян Р. У., Алоян А. У. на условно разрешенный вид использования земельного участка с кадастровым номером 54:35:082695:63 площадью 503 кв. м, расположенного по адресу (местоположение): Российская Федерация, Новосибирская область, город Новосибирск, ул. Героев Революции, 120, и объекта капитального строительства (зона улично-дорожной сети (ИТ-3) – «для индивидуального жилищного строительства (2.1) - индивидуальные жилые дома».

3. Дьяковой Н. С. на условно разрешенный вид использования земельного участка с кадастровым номером 54:35:021610:30 площадью 632 кв. м, расположенного по адресу (местоположение): Российская Федерация, Новосибирская область, город Новосибирск, ул. Самарская, 8, и объекта капитального строительства (зона застройки жилыми домами повышенной этажности (Ж-5) – «для индивидуального жилищного строительства (2.1) - индивидуальные жилые дома».

4. Обществу с ограниченной ответственностью фирме «Тарасов и К» на условно разрешенный вид использования земельного участка с кадастровым номером 54:35:071545:41 площадью 2392 кв. м, расположенного по адресу (местоположение): Российская Федерация, Новосибирская область, город Новосибирск, ул. Лазурная, (зона делового, общественного и коммерческого назначения (ОД-1), подзона делового, общественного и коммерческого назначения с объектами различной плотности жилой застройки (ОД-1.1)), – «обслуживание автотранспорта (4.9)», «объекты придорожного сервиса (4.9.1)».

5. Молоцило С. В. на условно разрешенный вид использования земельного участка с кадастровым номером 54:35:061145:6 площадью 1356 кв. м, расположенного по адресу (местоположение): Российская Федерация, Новосибирская область, го-

род Новосибирск, ул. Полярная, 55, и объекта капитального строительства (зона застройки жилыми домами смешанной этажности (Ж-1), подзона застройки жилыми домами смешанной этажности различной плотности застройки (Ж-1.1)) – «для индивидуального жилищного строительства (2.1) - индивидуальные жилые дома».

6. Ефимову А. В., Ефимовой С. А. на условно разрешенный вид использования земельного участка в границах территории кадастрового квартала 54:35:013890 площадью 824 кв. м, расположенного по адресу (местоположение): Российская Федерация, Новосибирская область, городской округ город Новосибирск, город Новосибирск, ул. Сурикова, 22 (зона застройки жилыми домами смешанной этажности (Ж-1), подзона застройки жилыми домами смешанной этажности различной плотности застройки (Ж-1.1)) – «для индивидуального жилищного строительства (2.1)».

7. Ефимову А. В. на условно разрешенный вид использования земельного участка в границах территории кадастрового квартала 54:35:013890 площадью 739 кв. м, расположенного по адресу (местоположение): Российская Федерация, Новосибирская область, городской округ город Новосибирск, город Новосибирск, ул. Сурикова, 24 (зона застройки жилыми домами смешанной этажности (Ж-1), подзона застройки жилыми домами смешанной этажности различной плотности застройки (Ж-1.1)) – «для индивидуального жилищного строительства (2.1)».

8. Широкову К. В., Широковой Н. В., Парсаданяну С. А., Баласаняну Г. В: на условно разрешенный вид использования земельного участка в границах территории кадастрового квартала 54:35:033665 площадью 500 кв. м, расположенного по адресу (местоположение): Российская Федерация, Новосибирская область, город Новосибирск, ул. Катунская, (зона застройки жилыми домами смешанной этажности (Ж-1), подзона застройки жилыми домами смешанной этажности различной плотности застройки (Ж-1.1)) - «для индивидуального жилищного строительства (2.1)»;

на условно разрешенный вид использования земельного участка в границах территории кадастрового квартала 54:35:033665 площадью 500 кв. м, расположенного по адресу (местоположение): Российская Федерация, Новосибирская область, город Новосибирск, ул. Катунская, (зона застройки жилыми домами смешанной этажности (Ж-1), подзона застройки жилыми домами смешанной этажности различной плотности застройки (Ж-1.1)) - «для индивидуального жилищного строительства (2.1)».

9. Косович Ю. В. на условно разрешенный вид использования земельного участка с кадастровым номером 54:35:073805:31 площадью 600 кв. м, расположенного по адресу (местоположение): Российская Федерация, Новосибирская область, город Новосибирск, ул. Гайдара, и объекта капитального строительства (зона улично-дорожной сети (ИТ-3) – «для индивидуального жилищного строительства (2.1) - индивидуальные жилые дома».

10. Недосековой В. Д. на условно разрешенный вид использования земельного участка с кадастровым номером 54:35:052470:8 площадью 618 кв. м, расположенного по адресу (местоположение): Российская Федерация, Новосибирская

область, город Новосибирск, пер. Ремесленный, 6, и объекта капитального строительства (зона улично-дорожной сети (ИТ-3) – «для индивидуального жилищного строительства (2.1) - индивидуальные жилые дома».

11. Охапкину А. Ю. на условно разрешенный вид использования земельного участка с кадастровым номером 54:35:061235:94 площадью 728 кв. м, расположенного по адресу (местоположение): Российская Федерация, Новосибирская область, городской округ город Новосибирск, город Новосибирск, ул. 1-я Портовая, з/у 5, и объекта капитального строительства (зона застройки жилыми домами смешанной этажности (Ж-1), подзона застройки жилыми домами смешанной этажности различной плотности застройки (Ж-1.1)) – «для индивидуального жилищного строительства (2.1) - индивидуальные жилые дома».

12. Трошиной С. И. на условно разрешенный вид использования земельного участка в границах территории кадастрового квартала 54:35:061160 площадью 721 кв. м, расположенного по адресу (местоположение): Российская Федерация, Новосибирская область, городской округ город Новосибирск, город Новосибирск, ул. 1-я Портовая, з/у 92 (зона застройки жилыми домами смешанной этажности (Ж-1), подзона застройки жилыми домами смешанной этажности различной плотности застройки (Ж-1.1)) – «для индивидуального жилищного строительства (2.1)».

13. Голевой В. А. на условно разрешенный вид использования земельного участка с кадастровым номером 54:35:041765:5 площадью 900 кв. м, расположенного по адресу (местоположение): Российская Федерация, Новосибирская область, город Новосибирск, ул. Овчукова, 25 (зона коммунальных и складских объектов (П-2)), - «для индивидуального жилищного строительства (2.1)».

14. Департаменту имущества и земельных отношений Новосибирской области на условно разрешенные виды использования земельного участка с кадастровым номером 54:35:082265:417:5 площадью 184972 кв. м, расположенного по адресу (местоположение): Российская Федерация, Новосибирская область, город Новосибирск, ул. Радиостанция № 2 (зона военных и иных режимных объектов и территорий (С-3)), - «среднеэтажная жилая застройка (2.5)», «многоэтажная жилая застройка (высотная застройка) (2.6)».

15. Молодцовой В. Н. на условно разрешенный вид использования земельного участка с кадастровым номером 54:35:033715:465 площадью 595 кв. м, расположенного по адресу (местоположение): Российская Федерация, Новосибирская область, город Новосибирск, СТ «Любитель», участок № 292 (зона ведения садоводства и огородничества (СХ-1)) - «для индивидуального жилищного строительства (2.1)».

16. Никончуку Д. С. на условно разрешенный вид использования земельного участка с кадастровым номером 54:35:014075:20 площадью 581 кв. м, расположенного по адресу (местоположение): Российская Федерация, Новосибирская область, город Новосибирск, ул. Писарева, 128а, и объекта капитального строительства (зона застройки жилыми домами смешанной этажности (Ж-1), подзона застройки жилыми домами смешанной этажности различной плотности застройки (Ж-1.1)) – «для индивидуального жилищного строительства (2.1) - индивидуальные жилые дома».

Порядок проведения общественных обсуждений согласно решению совета депутатов города Новосибирска от 20.06.2018 № 640 «О Порядке организации и проведения в городе Новосибирске общественных обсуждений и публичных слушаний в соответствии с законодательством о градостроительной деятельности» (далее – Решение) состоит из следующих этапов:

- оповещение о начале общественных обсуждений;
- размещение проектов, подлежащих рассмотрению на общественных обсуждениях, и информационных материалов и открытие экспозиции или экспозиций таких проектов;
- проведение экспозиции или экспозиций проектов, подлежащих рассмотрению на общественных обсуждениях;
- подготовка и оформление протокола общественных обсуждений;
- подготовка и опубликование заключения о результатах общественных обсуждений.

Срок проведения общественных обсуждений - с 04 июля (дата опубликования оповещения о начале общественных обсуждений) до 01 августа (дата опубликования заключения о результатах общественных обсуждений) 2019 года.

Проекты и информационные материалы к ним в период с 10 июля по 21 июля 2019 года будут размещены:

- в информационной системе Новосибирской области «Электронная демократия Новосибирской области» в информационно-телекоммуникационной сети «Интернет» по адресу: dem.nso.ru (далее – информационная система);
- на информационном стенде в виде экспозиции по адресу: Российская Федерация, Новосибирская область, город Новосибирск, Красный проспект, 50, стенд кабинета 504.

Дата и время консультирования посетителей экспозиции проектов по местонахождению комиссии по подготовке проекта правил землепользования и застройки города Новосибирска (далее – Комиссия):

- 12 июля 2019 года – с 09.30 час. до 12.30 час;
- 16 июля 2019 года - с 09.30 час. до 12.00 час;
- 19 июля 2019 года - с 14.30 час. до 16.00 час.

Участники общественных обсуждений, прошедшие идентификацию в соответствии с законодательством о градостроительной деятельности, вправе вносить предложения и замечания, касающиеся проектов решений с 10 июля по 21 июля 2019 года:

- посредством информационной системы;
 - в письменной форме в Комиссию;
 - посредством записи в журнале учета посетителей экспозиции проекта решения.
- Местонахождение Комиссии по адресу: Российская Федерация, Новосибирская область, г. Новосибирск, Красный проспект, 50, кабинет 508, почтовый индекс 630091; адрес электронной почты: NSemenihina@admnsk.ru; контактные телефоны: 227-54-48, 227-50-67.

ОПОВЕЩЕНИЕ

о начале публичных слушаний

В соответствии с Порядком организации и проведения в городе Новосибирске общественных обсуждений и публичных слушаний в соответствии с законодательством о градостроительной деятельности, на основании постановления мэрии города Новосибирска от 03.07.2019 № 2426 «О проведении публичных слушаний по проекту постановления мэрии города Новосибирска «О проекте планировки территории, ограниченной улицами Доватора, Никитина, Автогенной, Лескова и Бориса Богаткова, в Октябрьском и Дзержинском районах» (далее – проект) сообщаем о начале публичных слушаний по проекту.

Проект подготовлен в отношении территории, ограниченной улицами Доватора, Никитина, Автогенной, Лескова и Бориса Богаткова, в Октябрьском и Дзержинском районах и содержит:

1. Чертежи планировки территории (приложение 1).
2. Положение о характеристиках планируемого развития территории (приложение 2).
3. Положения об очередности планируемого развития территории (приложение 3).

Порядок проведения общественных обсуждений определен решением совета депутатов города Новосибирска от 20.06.2018 № 640 «О Порядке организации и проведения в городе Новосибирске общественных обсуждений и публичных слушаний в соответствии с законодательством о градостроительной деятельности» (далее – Решение). Ознакомиться с Решением можно в периодическом печатном издании «Бюллетень органов местного самоуправления города Новосибирска» на официальном сайте города Новосибирска в информационно-телекоммуникационной сети «Интернет» или на информационном стенде по адресу: Российская Федерация, Новосибирская область, город Новосибирск, Красный проспект, д. 50, стенд кабинета 528.

Проект будет размещен:

– в периодическом печатном издании «Бюллетень органов местного самоуправления города Новосибирска», размещенном на официальном сайте города Новосибирска в информационно-телекоммуникационной сети «Интернет»;

– на информационных стендах в виде экспозиции по адресам:

Российская Федерация, Новосибирская область, город Новосибирск, Красный проспект, 50, кабинет 528;

Российская Федерация, Новосибирская область, город Новосибирск, пр. Дзержинского, 16, стенд кабинета 313 (администрация Дзержинского района города Новосибирска);

Российская Федерация, Новосибирская область, город Новосибирск, ул. Сакко и Ванцетти, 33, стенд кабинета 404 (администрация Октябрьского района города Новосибирска).

Проведение экспозиций состоится с 11.07.2019 по 26.07.2019 включительно, часы посещения: с 9:00 по 18:00, для консультации обращаться по адресу: Российская Федерация, Новосибирская область, город Новосибирск, Красный проспект, д.

50, кабинет 528, понедельник, четверг, с 9:00 до 12:00.

Участники публичных слушаний, определенные законодательством о градостроительной деятельности и прошедшие идентификацию в соответствии с законодательством, вправе вносить предложения и замечания, касающиеся проекта с 11.07.2019 по 26.07.2019:

в письменной или устной форме в ходе проведения собрания участников публичных слушаний;

в письменной форме в адрес организатора публичных слушаний;
посредством записи в журнале учета посетителей экспозиции (экспозиций) проекта.

ОПОВЕЩЕНИЕ

о начале общественных обсуждений

В соответствии с Порядком организации и проведения в городе Новосибирске общественных обсуждений и публичных слушаний, в соответствии с законодательством о градостроительной деятельности, на основании постановления мэрии города Новосибирска от 02.07.2019 № 2415 «О проведении общественных обсуждений по проектам решений о предоставлении разрешений на отклонение от предельных параметров разрешенного строительства, реконструкции объектов капитального строительства» (далее – проект) сообщаем о начале общественных обсуждений по проектам:

1.1. Крекер М. И. (на основании заявления в связи с тем, что конфигурация земельного участка является неблагоприятной для застройки, а также учитывая фактическое расположение объекта капитального строительства) в части уменьшения минимального отступа от границ земельного участка, за пределами которого запрещено строительство зданий, строений, сооружений, с кадастровым номером 54:35:062782:27 площадью 0,0705 га, расположенного по адресу ориентира: Российская Федерация, Новосибирская область, город Новосибирск, ул. Волховская, [69] (зона застройки индивидуальными жилыми домами (Ж-6)), с 3 м до 0,8 м с юго-западной стороны в габаритах объекта капитального строительства.

1.2. Митраковой А.Г. (на основании заявления в связи с тем, что конфигурация земельного участка является неблагоприятной для застройки, а также учитывая фактическое расположение объекта капитального строительства) в части уменьшения минимального отступа от границ земельного участка, за пределами которого запрещено строительство зданий, строений, сооружений, с кадастровым номером 54:35:041320:7 площадью 0,0459 га, расположенного по адресу: Российская Федерация, Новосибирская область, город Новосибирск, ул. Ставского, 16 (зона застройки индивидуальными жилыми домами (Ж-6)), с 3 м до 2,8 м с северной стороны, с 3 м до 0 м со стороны ул. Ставского.

1.3. Рустамову Н. М. оглы (на основании заявления в связи с тем, что размер земельного участка меньше установленного градостроительным регламентом минимального размера земельного участка) в части уменьшения минимального отступа от границ земельного участка, за пределами которого запрещено строительство зданий, строений, сооружений, с кадастровым номером 54:35:012025:6 площадью 0,0424 га, расположенного по адресу ориентира: Российская Федерация, Новосибирская область, город Новосибирск, пр. Дзержинского, 125 стр. (зона застройки индивидуальными жилыми домами (Ж-6)), с 3 м до 1,5 м со стороны пр. Дзержинского, с 3 м до 2 м со стороны ул. Зейской в габаритах объекта капитального строительства.

1.4. Погожевой Л. И. (на основании заявления в связи с тем, что конфигурация земельного участка является неблагоприятной для застройки, а также учитывая фактическое расположение объекта капитального строительства) для земельного участка с кадастровым номером 54:35:061905:6 площадью 0,1092 га, расположенного по адресу ориентира: Российская Федерация, Новосибирская область, го-

род Новосибирск, ул. Балластная, 43 (зона застройки индивидуальными жилыми домами (Ж-6)):

в части уменьшения минимального отступа от границ земельного участка, за пределами которого запрещено строительство зданий, строений, сооружений с 3 м до 1,24 м с западной стороны в габаритах объекта капитального строительства;

в части уменьшения минимального процента застройки с 10% до 6,6%.

1.5. Обществу с ограниченной ответственностью «Сиал» (на основании заявления в связи с тем, что конфигурация земельного участка, наличие инженерных сетей и красной линии являются неблагоприятными для застройки) для земельного участка с кадастровым номером 54:35:061351:126 площадью 0,1528 га, расположенного по адресу ориентира: Российская Федерация, Новосибирская область, город Новосибирск, ул. Большая, 274а (зона коммунальных и складских объектов (П-2)):

в части уменьшения минимального отступа от границ земельного участка, за пределами которого запрещено строительство зданий, строений, сооружений с 3 м до 1 м с северо-восточной стороны, с 3 м до 0 м с юго-западной стороны в габаритах объекта капитального строительства;

в части уменьшения минимального процента застройки с 30% до 10%.

1.6. Обществу с ограниченной ответственностью «СЛИМИ-СТРОЙ» (на основании заявления в связи с тем, что конфигурация земельных участков является неблагоприятной для застройки, а также в связи с фактическим размещением подъездного железнодорожного пути):

в части уменьшения минимального отступа от границ земельного участка, за пределами которых запрещено строительство зданий, строений, сооружений, с кадастровым номером 54:35:062530:78 площадью 0,9970 га, расположенного по адресу: Российская Федерация, Новосибирская область, город Новосибирск, ул. Станционная (зона коммунальных и складских объектов (П-2)) с 3 м до 0 м со стороны земельного участка с кадастровым номером 54:35:000000:10087 в габаритах железнодорожного пути;

в части уменьшения минимального отступа от границ земельного участка, за пределами которых запрещено строительство зданий, строений, сооружений, с кадастровым номером 54:35:000000:10087 площадью 1,7487 га, расположенного по адресу: Российская Федерация, Новосибирская область, город Новосибирск, ул. Станционная (зона коммунальных и складских объектов (П-2)) с 3 м до 0 м со стороны земельного участка с кадастровым номером 54:35:062530:78 в габаритах железнодорожного пути.

1.7. Обществу с ограниченной ответственностью «ГРАНИТ» (на основании заявления в связи с тем, что конфигурация земельных участков является неблагоприятной для застройки):

в части уменьшения предельного минимального количества машино-мест для стоянок индивидуальных транспортных средств до 0 машино-мест в границах земельного участка с кадастровым номером 54:35:064240:388 площадью 0,3823га, расположенного по адресу: Российская Федерация, Новосибирская область, город

Новосибирск, ул. Покрышкина (зона специализированной общественной застройки (ОД-4), подзона специализированной средне- и многоэтажной общественной застройки (ОД-4.2));

в части уменьшения минимального отступа от границ земельного участка, за пределами которых запрещено строительство зданий, строений, сооружений, с кадастровым номером 54:35:064240:388 площадью 0,3823га, расположенного по адресу: Российская Федерация, Новосибирская область, город Новосибирск, ул. Покрышкина (зона специализированной общественной застройки (ОД-4), подзона специализированной средне- и многоэтажной общественной застройки (ОД-4.2)) с 3 м до 1 м со стороны ул. Покрышкина в габаритах проекции консоли;

в части уменьшения минимального отступа от границ земельного участка, за пределами которых запрещено строительство зданий, строений, сооружений, с кадастровым номером 54:35:064240:376 площадью 0,3457га, расположенного по адресу: Российская Федерация, Новосибирская область, город Новосибирск, ул. Титова (зона специализированной общественной застройки (ОД-4), подзона специализированной средне- и многоэтажной общественной застройки (ОД-4.2)) с 3 м до 0 м с северной стороны, с 3 м до 1,5 м с северо-западной стороны, с 3 м до 1 м с юго-западной стороны в габаритах проекции консоли, крылец.

1.8. Новосибирскому областному суду (на основании заявления в связи с тем, что инженерно-геологические характеристики земельного участка являются неблагоприятными для застройки, а также учитывая фактическое местоположение объекта капитального строительства) в части уменьшения предельного минимального количества машино-мест для стоянок индивидуальных транспортных средств для объектов капитального строительства с видом разрешенного использования «объекты для размещения органов государственной власти, органов местного самоуправления, судов, а также организаций, непосредственно обеспечивающих их деятельность» с 238 машино-мест до 119 машино-мест в границах земельного участка с кадастровым номером 54:35:073005:897 площадью 1,1422 га, расположенного по адресу: Российская Федерация, Новосибирская область, городской округ город Новосибирск, город Новосибирск, ул. Шевченко, з/у 33/1 (зона делового, общественного и коммерческого назначения (ОД-1), подзона делового, общественно-го и коммерческого назначения с объектами различной плотности жилой застройки (ОД-1.1)).

1.9. Обществу с ограниченной ответственностью «КВЭСТО» (на основании заявления в связи с тем, что наличие инженерных сетей является неблагоприятным для застройки) в части уменьшения минимального отступа от границ земельного участка, за пределами которого запрещено строительство зданий, строений, сооружений, с кадастровым номером 54:35:032600:1178 площадью 1,4450 га, расположенного по адресу ориентира: Российская Федерация, Новосибирская область, город Новосибирск, ул. Дуси Ковальчук, 1 (зона производственной деятельности (П-1)), с 3 м до 0 м со стороны земельного участка с кадастровым номером 54:35:032600:39.

1.10. Бурдукову П. А. (на основании заявления в связи с тем, что конфигурация земельного участка и фактическое местоположение объекта капитального строительства являются неблагоприятными для застройки) в части уменьшения минимального отступа от границ земельного участка, за пределами которого запрещено строительство зданий, строений, сооружений, с кадастровым номером 54:35:091000:31 площадью 0,1467 га, расположенного по адресу ориентира: Российская Федерация, Новосибирская область, город Новосибирск, ул. Рождественская, 17 стр. (зона застройки малоэтажными жилыми домами (Ж-2)), с 3 м до 0 м со стороны ул. Рождественской в габаритах объекта капитального строительства.

1.11. Узуняну Д. О. (на основании заявления в связи с тем, что гидрологические характеристики земельного участка являются неблагоприятными для застройки) в части уменьшения предельного минимального количества машино-мест для стоянок индивидуальных транспортных средств с 19 машино-мест до 13 машино-мест в границах земельного участка с кадастровым номером 54:35:014050:141 площадью 0,1448 га, расположенного по адресу: Российская Федерация, Новосибирская область, город Новосибирск, ул. Николая Островского (зона делового, общественного и коммерческого назначения (ОД-1), подзона делового, общественного и коммерческого назначения с объектами различной плотности жилой застройки (ОД-1.1)).

1.12. Обществу с ограниченной ответственностью «АКВА СИТИ» (на основании заявления в связи с тем, что конфигурация и инженерно-геологические характеристики земельного участка являются неблагоприятными для застройки) в части уменьшения минимального процента застройки с 10 % до 8% в границах земельного участка с кадастровым номером 54:35:061555:2578 площадью 1,0011 га, расположенного по адресу: Российская Федерация, Новосибирская область, город Новосибирск, ул. 1-я Чулымская (зона делового, общественного и коммерческого назначения (ОД-1), подзона делового, общественного и коммерческого назначения с объектами различной плотности жилой застройки (ОД-1.1)).

1.13. Попову В. В. (на основании заявления в связи с тем, что конфигурация земельного участка и фактическое местоположение объекта капитального строительства являются неблагоприятными для застройки) в части уменьшения минимального отступа от границ земельного участка, за пределами которого запрещено строительство зданий, строений, сооружений, с кадастровым номером 54:35:101560:32 площадью 0,2628 га, расположенного по адресу ориентира: Российская Федерация, Новосибирская область, город Новосибирск, ул. Кольванская, 2 (зона делового, общественного и коммерческого назначения (ОД-1), подзона делового, общественного и коммерческого назначения с объектами различной плотности жилой застройки (ОД-1.1)), с 3 м до 0 м со стороны земельных участков с кадастровыми номерами 54:35: 101560:34, 54:35:101560:45 в габаритах объекта капитального строительства.

1.14. Маджитяну Х. С. (на основании заявления в связи с тем, что конфигурация земельного участка является неблагоприятной для застройки) в части уменьшения минимального отступа от границ земельного участка, за пределами кото-

рого запрещено строительство зданий, строений, сооружений, с кадастровым номером 54:35:042445:28 площадью 0,0568 га, расположенного по адресу ориентира: Российская Федерация, Новосибирская область, город Новосибирск, ул. Кавалерийская, 272 (зона застройки жилыми домами смешанной этажности (Ж-1), подзоны застройки жилыми домами смешанной этажности различной плотности застройки (Ж-1.1)), с 3 м до 2,7 м со стороны земельного участка с кадастровым номером 54:35:042445:26, с 3 м до 1 м со стороны земельного участка с кадастровым номером 54:35:042445:20, с 3 м до 0 м со стороны ул. Кавалерийской в габаритах объекта капитального строительства.

1.15. Жерносенко С. Н. (на основании заявления в связи с тем, что конфигурация земельного участка и фактическое местоположение объекта капитального строительства являются неблагоприятными для застройки) в части уменьшения минимального отступа от границ земельного участка, за пределами которого запрещено строительство зданий, строений, сооружений, с кадастровым номером 54:35:091985:5 площадью 0,0872 га, расположенного по адресу ориентира: Российская Федерация, Новосибирская область, город Новосибирск, ул. Бердышева, (зона застройки индивидуальными жилыми домами (Ж-6)), с 3 м до 0 м с южной и юго-западной сторон в габаритах объекта капитального строительства.

1.16. Барабанову В. В. (на основании заявления в связи с тем, что инженерно-геологические характеристики земельного участка являются неблагоприятными для застройки) в части уменьшения минимального отступа от границ земельного участка, за пределами которого запрещено строительство зданий, строений, сооружений, с кадастровым номером 54:35:031730:619 площадью 0,0625 га, расположенного по адресу ориентира: Российская Федерация, Новосибирская область, город Новосибирск, тер. Вторых Чкаловских Дач (зона застройки сезонного проживания (Ж-7)), с 3 м до 1 м с восточной и южной сторон, с 3 м до 1,8 м с северной стороны.

1.17. Обществу с ограниченной ответственностью «Автотехобслуживание» (на основании заявления в связи с тем, что инженерно-геологические характеристики земельного участка являются неблагоприятными для застройки) в части уменьшения минимального отступа от границ земельного участка, за пределами которого запрещено строительство зданий, строений, сооружений, с кадастровым номером 54:35:074450:14 площадью 1,3800 га, расположенного по адресу ориентира: Российская Федерация, Новосибирская область, город Новосибирск, ул. Большевикская (зона делового, общественного и коммерческого назначения (ОД-1), подзона делового, общественного и коммерческого назначения с объектами различной плотности жилой застройки (ОД-1.1)), с 3 м до 0 м со стороны земельного участка с кадастровым номером 54:35:074450:15.

1.18. Бенимцекому В. А. (на основании заявления в связи с тем, что инженерно-геологические характеристики земельного участка являются неблагоприятными для застройки) в части уменьшения предельного минимального количества машино-мест для стоянок индивидуальных транспортных средств с 5 машино-мест до 1 машино-мест в границах земельного участка с кадастровым номером

54:35:062340:46 площадью 0,1025 га, расположенного по адресу: Российская Федерация, Новосибирская область, город Новосибирск, ул. Забалуева, 22 (зона застройки жилыми домами смешанной этажности (Ж-1), подзоны застройки жилыми домами смешанной этажности различной плотности застройки (Ж-1.1)).

1.19. Обществу с ограниченной ответственностью «Сибкадемстрой» (на основании заявления в связи с тем, что конфигурация земельных участков и наличие инженерных сетей является неблагоприятными для застройки):

в части уменьшения минимального отступа от границ земельного участка, за пределами которых запрещено строительство зданий, строений, сооружений, с кадастровым номером 54:35:074250:1653 площадью 0,5655га, расположенного по адресу: Российская Федерация, Новосибирская область, город Новосибирск, ул. Владимира Заровного (зона застройки жилыми домами смешанной этажности (Ж-1), подзоны застройки жилыми домами смешанной этажности различной плотности застройки (Ж-1.1)) с 3 м до 0 м со стороны земельного участка с кадастровым номером 54:35:074250:17;

в части уменьшения предельного минимального количества машино-мест для стоянок индивидуальных транспортных средств до 93 машино-мест в границах земельного участка с кадастровым номером 54:35:074250:1653 площадью 0,5655 га, расположенного по адресу: Российская Федерация, Новосибирская область, город Новосибирск, ул. Владимира Заровного (зона застройки жилыми домами смешанной этажности (Ж-1), подзоны застройки жилыми домами смешанной этажности различной плотности застройки (Ж-1.1));

в части увеличения максимального процента застройки с 40 % до 60% в границах земельного участка с кадастровым номером 54:35:074250:1653 площадью 0,5655 га, расположенного по адресу: Российская Федерация, Новосибирская область, город Новосибирск, ул. Владимира Заровного (зона застройки жилыми домами смешанной этажности (Ж-1), подзоны застройки жилыми домами смешанной этажности различной плотности застройки (Ж-1.1));

в части уменьшения минимального отступа от границ земельного участка, за пределами которых запрещено строительство зданий, строений, сооружений, с кадастровым номером 54:35:074250:17 площадью 0,6863га, расположенного по адресу: Российская Федерация, Новосибирская область, город Новосибирск, ул. Большевикская (зона застройки жилыми домами смешанной этажности (Ж-1), подзоны застройки жилыми домами смешанной этажности различной плотности застройки (Ж-1.1)) с 3 м до 0 м со стороны земельного участка с кадастровым номером 54:35:074250:1653;

в части уменьшения предельного минимального количества машино-мест для стоянок индивидуальных транспортных средств до 31 машино-мест в границах земельного участка с кадастровым номером 54:35:074250:17 площадью 0,6863га, расположенного по адресу: Российская Федерация, Новосибирская область, город Новосибирск, ул. Большевикская (зона застройки жилыми домами смешанной этажности (Ж-1), подзоны застройки жилыми домами смешанной этажности различной плотности застройки (Ж-1.1)).

Порядок проведения общественных обсуждений согласно решению Совета депутатов города Новосибирска от 20.06.2018 № 640 «О Порядке организации и проведения в городе Новосибирске общественных обсуждений и публичных слушаний в соответствии с законодательством о градостроительной деятельности» (далее – Решение) состоит из следующих этапов:

- оповещение о начале общественных обсуждений;
- размещение проекта, подлежащего рассмотрению на общественных обсуждениях, и информационных материалов и открытие экспозиции такого проекта;
- проведение экспозиции проекта, подлежащего рассмотрению на общественных обсуждениях;
- подготовка и оформление протокола общественных обсуждений;
- подготовка и опубликование заключения о результатах общественных обсуждений.

Срок проведения общественных обсуждений - с **04 июля 2019 года** (дата опубликования оповещения о начале общественных обсуждений) до **01 августа 2019 года** (дата опубликования заключения о результатах общественных обсуждений).

Проект и информационные материалы к нему в период с 10 июля 2019 по 21 июля 2019 года будет размещен:

- в информационной системе Новосибирской области «Электронная демократия Новосибирской области» в информационно-телекоммуникационной сети «Интернет» по адресу: dem.nso.ru (далее – информационная система);

- на информационном стенде в виде экспозиции по адресу: Российская Федерация, Новосибирская область, город Новосибирск, Красный проспект, 50, стенд кабинета 504.

Дата и время консультирования посетителей экспозиции проекта по местонахождению комиссии по подготовке проекта правил землепользования и застройки города Новосибирска (далее – Комиссия):

12 июля 2019 года - с 09.30 час. до 12.30 час.;

16 июля 2019 года - с 09.30 час. до 12.30 час.;

19 июля 2019 года - с 14.30 час. до 16.00 час.

Участники общественных обсуждений, прошедшие идентификацию в соответствии с законодательством о градостроительной деятельности, вправе вносить предложения и замечания, касающиеся проектов решений с 10 июля 2019 года по 21 июля 2019 года:

- посредством информационной системы;

- в письменной форме в Комиссию;

- посредством записи в журнале учета посетителей экспозиции проекта решения.

Местонахождение Комиссии по адресу: Российская Федерация, Новосибирская область, город Новосибирск, Красный проспект, 50, кабинет 504, почтовый индекс 630091; адрес электронной почты: espasskaya@admnsk.ru; контактные телефоны: 227-50-69; 227-50-56.

СООБЩЕНИЕ

о приёме ходатайств о реализации масштабных инвестиционных проектов и их соответствии критерию, установленному пунктом 2 части 1 статьи 1 Закона Новосибирской области от 01.07.2015 № 583-ОЗ «Об установлении критериев, которым должны соответствовать объекты социально-культурного и коммунально-бытового назначения, масштабные инвестиционные проекты, для размещения (реализации) которых предоставляются земельные участки в аренду без проведения торгов»

В целях реализации масштабного инвестиционного проекта, критерии для которого установлены пунктом 2 части 1 статьи 1 Закона Новосибирской области от 01.07.2015 № 583-ОЗ «Об установлении критериев, которым должны соответствовать объекты социально-культурного и коммунально-бытового назначения, масштабные инвестиционные проекты, для размещения (реализации) которых предоставляются земельные участки в аренду без проведения торгов» (далее – Закон Новосибирской области), настоящее сообщение размещается на официальном сайте города Новосибирска в информационно-телекоммуникационной сети «Интернет».

В соответствии с пунктом 3.5. постановления мэрии города Новосибирска от 02.08.2016 № 3419 «О порядке рассмотрения ходатайств юридических лиц о реализации масштабных инвестиционных проектов и их соответствии критерию, установленному пунктом 2 части 1 статьи 1 Закона Новосибирской области» (далее – Порядок), инициатор проекта предоставляет ходатайство и документы в соответствии с пунктами 2.1., 2.2. **Порядка в запечатанном конверте.**

Перечень представляемых документов в соответствии с пунктами 2.1., 2.2. Порядка:

- **в ходатайстве должны быть указаны:** наименование, место нахождения инициатора проекта; почтовый адрес, адрес электронной почты, номер телефона для связи с инициатором проекта; наименование проекта; сведения о характеристиках земельного участка, необходимого для реализации проекта (местоположение, площадь, категория земель, разрешенное использование земельного участка); срок выплаты денежных средств, подлежащих внесению на завершение строительства многоквартирного дома, застройщик которого не исполнил свои обязательства по передаче жилых помещений гражданам, вложившим денежные средства в строительство многоквартирных домов;

- **к ходатайству прилагаются:** документы, перечисленные в пункте 2.2. Порядка.

Критерии, установленные пунктом 2 части 1 статьи 1 Закона Новосибирской области:

реализация масштабного инвестиционного проекта в соответствии с обосновывающими документами, представленными инициатором проекта, предполагает строительство многоквартирного дома (многоквартирных домов) общей площадью не менее 10 тысяч квадратных метров жилых помещений, из

которых не менее 2,5 процента общей площади жилых помещений либо не менее аналогичного объема площади жилых помещений, находящихся в собственности инициатора проекта, подлежат передаче в собственность гражданам, пострадавшим от действий застройщиков, не исполнивших свои обязательства по передаче жилых помещений перед гражданами, вложившими денежные средства в строительство многоквартирных домов на территории Новосибирской области, и внесение денежных средств в размере не менее 30 миллионов рублей на завершение строительства многоквартирного дома, застройщик которого не исполнил свои обязательства о передаче жилых помещений гражданам, вложившим денежные средства в строительство многоквартирного дома на территории Новосибирской области;

Требования к инициатору проекта в соответствии с подпунктом 1.3.3. Порядка:

Инициатор проекта – юридическое лицо, обращающееся в мэрию города Новосибирска с ходатайством и соответствующее критериям, установленным постановлением Правительства Новосибирской области:

- отсутствие нахождения в стадии реорганизации, ликвидации или банкротства и отсутствие ограничения в осуществлении соответствующего вида деятельности;

- отсутствие просроченной задолженности по выплате заработной платы, недоимки по налогам, подлежащим перечислению в бюджеты бюджетной системы Российской Федерации (за исключением отсроченной, рассроченной, в том числе в порядке реструктуризации, приостановленной к взысканию);

- отсутствие юридического лица в реестрах недобросовестных поставщиков (подрядчиков, исполнителей), ведение которых осуществляется в соответствии с Федеральным законом от 05.04.2013 N 44-ФЗ "О контрактной системе в сфере закупок товаров, работ, услуг для обеспечения государственных и муниципальных нужд", Федеральным законом от 18.07.2011 N 223-ФЗ "О закупках товаров, работ, услуг отдельными видами юридических лиц";

- отсутствие недоимки по страховым взносам в Пенсионный фонд Российской Федерации, Фонд социального страхования Российской Федерации, Федеральный фонд обязательного медицинского страхования и Территориальный фонд обязательного медицинского страхования Новосибирской области;

- соблюдение юридическим лицом нормативов оценки финансовой устойчивости его деятельности, установленных постановлением Правительства Российской Федерации от 26.12.2018 N 1683 "О нормативах финансовой устойчивости деятельности застройщика";

- наличие опыта работы в качестве застройщика не менее чем 2 года и ввода в эксплуатацию многоквартирных домов за последние 2 года, предшествующие дате подачи ходатайства или обращения к Губернатору Новосибирской области, общей площадью не менее 20000 квадратных метров.

На заседании комиссии по рассмотрению ходатайств юридических лиц о реализации масштабных инвестиционных проектов 02.07.2019 принято решение о возможном удовлетворении ходатайства ООО «Специализированный застройщик «Союз-Инвест». Сведения о характеристиках земельного участка, на котором предполагается реализация проекта (местоположение, площадь, категория земель, разрешенное использование земельного участка):

1. Местоположение – ул. Титова (ул. Рельефная), Ленинский район, город Новосибирск.

2. Площадь – 3,8194 га.

3. Категория земель – земли населенных пунктов.

4. Разрешенное использование – Многоэтажная жилая застройка (высотная застройка) (2.6) - многоквартирные многоэтажные дома; подземные гаражи; автостоянки; объекты обслуживания жилой застройки во встроенных, пристроенных и встроенно-пристроенных помещениях многоквартирного многоэтажного дома в отдельных помещениях многоквартирного многоэтажного дома; Коммунальное обслуживание (3.1) - котельные; насосные станции; трансформаторные подстанции.

Сведения о многоквартирных домах, застройщики которых не исполнили свои обязательства по передаче жилых помещений гражданам, вложившим денежные средства в строительство многоквартирных домов, на завершение строительства которых инициатором проекта предполагается внесение денежных средств:

Инициатор проекта предполагает внесение денежных средств в размере 70 000 000 руб. в том числе:

- 52 000 000 рублей на завершение строительства многоэтажного жилого дома по адресу: г. Новосибирск, Октябрьский район, ул. Декабристов, 10 стр.;

- 18 000 000 рублей на завершение строительства многоэтажного жилого дома по адресу: г. Новосибирск, Дзержинский район, ул. Учительская, 9 стр.

Максимальный срок реализации проекта – 10 (десять) лет.

Максимальный срок выплаты денежных средств, подлежащих внесению на завершение строительства указанных многоквартирных домов, застройщики которых не исполнили свои обязательства по передаче жилых помещений гражданам, вложившим денежные средства в строительство многоквартирных домов – 12-ть календарных месяцев с момента заключения договора аренды на земельный участок.

Порядок оценки и сопоставления ходатайств:

Ходатайства оцениваются комиссией в соответствии с пунктом 4.1. Порядка по следующим критериям:

срок выплаты денежных средств на завершение строительства многоквартирного дома, застройщик которого не исполнил свои обязательства о передаче жилых помещений гражданам, вложившим денежные средства в строительство много-

квартирного дома (коэффициент значимости 0,4);

процент общей площади жилых помещений, подлежащих передаче в собственность гражданам, пострадавшим от действий застройщиков (коэффициент значимости - 0,4);

опыт выполнения работ в области многоквартирного жилищного строительства (далее - опыт выполнения работ) (коэффициент значимости - 0,2).

Даты и время начала и окончания, место приема ходатайств:

Место приема - департамент строительства и архитектуры мэрии города Новосибирска.

Место нахождения и почтовый адрес: 630091, Новосибирск, Красный проспект, 50, кабинет 415.

Адрес электронной почты:

IChudakov@admnsk.ru; номер контактного телефона: 227-52-68.

Дата начала приема ходатайств - 05.07.2019 с 09-00 часов.

Дата окончания приема ходатайств - 23.07.2019 до 17-00.

Дата, время и место вскрытия конвертов с ходатайствами и документами:

26.07.2019, в 09-30 часов, Красный проспект, 50, кабинет 230.

ЗАКЛЮЧЕНИЕ
о результатах публичных слушаний
по проекту постановления мэрии города Новосибирска «О проекте
планировки и проектах межевания территории, ограниченной улицами
Бородина, Петухова, Советским шоссе и границей города Новосибирска,
в Кировском районе

26.06.2019

г. Новосибирск

Публичные слушания по проекту постановления мэрии города Новосибирска «О проекте планировки и проектах межевания территории, ограниченной улицами Бородина, Петухова, Советским шоссе и границей города Новосибирска, в Кировском районе» состоялись 14.06.2019.

На публичных слушаниях в соответствии с регистрацией присутствовали 59 человек, из них:

граждане, являющиеся участниками публичных слушаний и постоянно проживающие на территории, в пределах которой проводятся публичные слушания – 42 человека;

иные участники публичных слушаний в соответствии с законодательством о градостроительной деятельности – 17 человек.

Настоящее заключение подготовлено в соответствии с протоколом публичных слушаний от 21.06.2019.

В процессе проведения публичных слушаний были внесены предложения и замечания участников публичных слушаний.

1. Предложения и замечания граждан, являющихся участниками публичных слушаний и постоянно проживающих на территории, в пределах которой проводятся публичные слушания.

ООО «Фламинго».

Предложение:

Общество с ограниченной ответственностью «Фламинго»

ИНН 5405030644 КПП 540501001 ОГРН 1185476087939

В организационный комитет по подготовке и проведению публичных слушаний по проекту постановления мэрии «О проекте планировки и проектах межевания территории, ограниченной улицами Бородина, Петухова, Советским шоссе и границей города Новосибирска, в Кировском районе»

Предложения по проекту планировки и проектах межевания территории, ограниченной улицами Бородина, Петухова, Советским шоссе и границей города Новосибирска, в Кировском районе

№ п/п	Текст структурной единицы проекта	Содержание предложения	Обоснование необходимости учт данное предложение
1	Проект постановления мэрии города Новосибирска «О проекте планировки и проектах межевания территории, ограниченной улицами Бородина, Петухова, Советским шоссе и границей города Новосибирска, в Кировском районе»		
2	Приложение №6 к проекту межевания территории квартала 332.03.04.03 в границах проекта планировки территории, ограниченной улицами Бородина, Петухова, Советским шоссе и границей города Новосибирска, в Кировском районе	1. Изменить площадь и конфигурацию образуемого земельного участка с условным номером ЗУ3, согласно предлагаемой схеме. Привести в соответствии с внесенными изменениями сведения об образуемом земельном участке.	Уточнение проекта решения

Алексеевко Татьяна Геннадьевна
Алиев Гамид Мирза Оглы
Антонов Сергей Владимирович
Архангельская Ольга Владимировна
Баутина Светлана Васильевна
Вылегжанин Евгений Сергеевич
Горчакова Анна Вениаминовна
Гуляшов Михаил Михайлович
Дидковская Альбина Петровна
Дубовая Людмила Изюковна
Дубовой Сергей Робертович
Жмак Елена Александровна
Зотова Елена Юрьевна
Иванова Людмила Филаретовна
Кашинская Инна Юрьевна
Клепиков Василий Сергеевич
Клименко Василина Сергеевна
Костенко Елена Анатольевна
Косторная Ольга Васильевна
Косторной Денис Александрович
Кочура Иван Викторович
Кульмагамбетов Ислам Рахимбекович
Лобанцева Ольга Александровна
Лутаев Дмитрий Борисович
Лутаева Лариса Игоревна
Луцких Лариса Владимировна
Макарова Елена Владимировна
Морозова Елена Николаевна
Мумбер Евгений Леонидович
Нешляев Алексей Владимирович
Огнева Татьяна Викторовна
Оленбург Виктор Викторович
Оленбург Олеся Михайловна
ООО "СитиСтрой", директор Федосов В. С.
ООО "ФСК-МОНТАЖ", директор Скороделов И.В.
Панченко Татьяна Александровна
Панькова Галина Ивановна
Паршина Елена Анатольевна

Полищук Артем Михайлович
Полищук Екатерина Сергеевна
Синюшин Павел Александрович
Скачилов Сергей Анатольевич
Степурко Марина Юрьевна
Толкачев Евгений Петрович
Трусова Елена Викторовна
Угрюмов Игорь Владимирович
Угрюмова Олеся Юрьевна
Черкасова Галина Петровна
Черсунов Дмитрий Алексеевич
Чжао Гуйин
Шальгина Олеся Владимировна
Шейкин Егор Владимирович
Шейкина Ирина Юрьевна

Предложение:

утвердить проект межевания территории квартала 332.03.05.01 в границах проекта планировки территории, ограниченной улицами Бородина, Петухова, Советским шоссе и границей города Новосибирска, в Кировском районе

Бородина Любовь Владимировна
Газизов Фаниль Фанисович
Газизова Маргарита Алексеевна
Грибанова Анна Игоревна
Емельянова Оксана Олеговна
Карлина Оксана Борисовна
Кравец Вера Викторовна
Крицун Богдан Михайлович
Кутакова Татьяна Алексеевна
Погожева Надежда Ивановна
Сайц Андрей Александрович
Тищенко Светлана Владимировна
Чумакова Мария Андреевна
Шнайдер Наталья Владимировна

Предложение :

отказать:

в согласовании межевания территории квартала 332.03.05.01 в границах проекта планировки территории, ограниченной улицами Бородина, Петухова, Советским

шоссе и границей города Новосибирска, в Кировском районе;

в согласовании присвоения адреса образуемым земельным участкам: согласно приложению 1 к проекту межевания территории квартала 332.03.05.01 в границах проекта планировки территории, ограниченной улицами Бородина, Петухова, Советским шоссе и границей города Новосибирска, в Кировском районе

3. Предложения экспертов в соответствии с законодательством о градостроительной деятельности:

3.1. Нестеркина Алексея Владимировича: утвердить проект планировки и проекты территории ограниченной улицами Бородина, Петухова, Советским шоссе и границей города Новосибирска, в Кировском районе.

3.1.1. В проекте планировки и проектах межевания исправить технические ошибки и несоответствия.

3.2. Колчановой Анны Владимировны: утвердить проект планировки и проекты межевания территории, ограниченной улицами Бородина, Петухова, Советским шоссе и границей города Новосибирска, в Кировском районе с учетом следующих предложений:

3.2.1. В приложении 1 к проекту планировки:

3.2.1.1. Добавить в условные обозначения объекты транспортной инфраструктуры внеуличные пешеходные переходы.

3.2.1.2. В квартале 332.02.03.01 увеличить зону Р-4 культуры и спорта в соответствии с землеотводами.

3.2.1.3. Исправить технические ошибки и несоответствия.

3.2.2. В приложении 6 к проекту межевания территории квартала 332.03.04.03 в границах проекта планировки территории, ограниченной улицами Бородина, Петухова, Советским шоссе и границей города Новосибирска, в Кировском районе изменить площадь и конфигурацию образуемого земельного участка с условным номером ЗУЗ с 1932 кв.м до 1550 кв.м. (ориентировочная площадь). Привести в соответствии с внесенными изменениями сведения об образуемом земельном участке.

3.3. Раевской Ксении Владимировны: утвердить проект межевания территории квартала 332.03.05.01, в границах проекта планировки территории, ограниченной улицами Бородина, Петухова, Советским шоссе и границей города Новосибирска, в Кировском районе с учетом следующего предложения:

3.3.1. Отобразить границы существующих земельных участков.

По результатам проведения публичных слушаний организационный комитет по подготовке и проведению публичных слушаний по проекту постановления мэрии города Новосибирска «О проекте планировки и проекте межевания территории, ограниченной улицами Бородина, Петухова, Советским шоссе и границей города Новосибирска, в Кировском районе» (далее – оргкомитет) сделал следующие выводы:

Считать состоявшимися публичные слушания по проекту постановления мэрии города Новосибирска «О проекте планировки и проекте межевания территории, ограниченной улицами Бородина, Петухова, Советским шоссе и границей города Новосибирска, в Кировском районе».

Процедура проведения публичных слушаний по проекту постановления мэрии города Новосибирска «О проекте планировки и проекте межевания территории, ограниченной улицами Бородина, Петухова, Советским шоссе и границей города Новосибирска, в Кировском районе» осуществлена в соответствии с Градостроительным кодексом Российской Федерации, Федеральным законом от 06.10.2003 № 131-ФЗ «Об общих принципах организации местного самоуправления в Российской Федерации» и решением городского Совета депутатов города Новосибирска от 20.06.2018 № 640 «О порядке организации и проведения в городе Новосибирске общественных обсуждений и публичных слушаний в соответствии с законодательством о градостроительной деятельности».

Оргкомитет считает **нецелесообразным** учитывать предложения по отказу в согласовании межевания территории квартала 332.03.05.01 в границах проекта планировки территории, ограниченной улицами Бородина, Петухова, Советским шоссе и границей города Новосибирска, в Кировском районе и в согласовании присвоения адреса образуемым земельным участкам: согласно приложению 1 к проекту межевания территории квартала 332.03.05.01 в границах проекта планировки территории, ограниченной улицами Бородина, Петухова, Советским шоссе и границей города Новосибирска, в Кировском районе в связи с тем, что проект межевания территории квартала 332.03.05.01 в границах проекта планировки территории, ограниченной улицами Бородина, Петухова, Советским шоссе и границей города Новосибирска, в Кировском районе соответствует Градостроительному Кодексу Российской Федерации, Генеральному плану города Новосибирска, Правилам землепользования и застройки города Новосибирска, нормативам градостроительного проектирования, требованиям технических регламентов, сводам правил с учетом материалов и результатов инженерных изысканий.

Оргкомитет считает **целесообразным** учитывать следующие предложения:

в приложении 1 к проекту планировки:

добавить в условные обозначения объекты транспортной инфраструктуры внеуличные пешеходные переходы (в соответствии с п. 3.2.1.1 настоящего заключения);

в квартале 332.02.03.01 увеличить зону Р-4 культуры и спорта в соответствии с границами учтенных земельных участков (в соответствии с п. 3.2.1.2 настоящего заключения).

В приложении 6 к проекту межевания территории квартала 332.03.04.03 в границах проекта планировки территории, ограниченной улицами Бородина, Петухо-

ва, Советским шоссе и границей города Новосибирска, в Кировском районе изменить площадь и конфигурацию образуемого земельного участка с условным номером ЗУЗ. Привести в соответствие с внесенными изменениями сведения об образуемых земельном участке (в соответствии с предложением ООО «Фламинго» и п. 3.2.2 настоящего заключения).

В проекте межевания территории квартала 332.03.05.01, в границах проекта планировки территории, ограниченной улицами Бородина, Петухова, Советским шоссе и границей города Новосибирска, в Кировском районе отобразить границы существующих земельных участков (в соответствии с п. 3.3.1 настоящего заключения)

В проекте планировки и проектах межевания исправить технические ошибки и несоответствия (в соответствии с п. 3.1.1 и п. 3.2.1.3 настоящего заключения);

Председатель организационного комитета

Столбов В. Н.

Секретарь
организационного комитета

Кучинская О. В.

ЗАКЛЮЧЕНИЕ

о результатах публичных слушаний по проекту постановления мэрии города Новосибирска «О проекте планировки и проектах межевания территории, ограниченной перспективным направлением Красного проспекта, перспективным продолжением ул. Утренней, ул. Андреевской, планируемой магистральной улицей общегородского значения непрерывного движения, 1-м Мочищенским шоссе и границей города Новосибирска, в Засьелцовском районе»

26.06.2019

г. Новосибирск

Публичные слушания по проекту постановления мэрии города Новосибирска «О проекте планировки и проектах межевания территории, ограниченной перспективным направлением Красного проспекта, перспективным продолжением ул. Утренней, ул. Андреевской, планируемой магистральной улицей общегородского значения непрерывного движения, 1-м Мочищенским шоссе и границей города Новосибирска, в Засьелцовском районе» (далее – проект постановления) состоялись 14.06.2019.

На публичных слушаниях в соответствии с регистрацией присутствовали 20 человек, из них:

граждане, являющиеся участниками публичных слушаний и постоянно проживающие на территории, в пределах которой проводятся публичные слушания – 14 человек;

иные участники публичных слушаний в соответствии с законодательством о градостроительной деятельности – 6 человек.

Настоящее заключение подготовлено в соответствии с протоколом публичных слушаний от 21.06.2019.

В процессе проведения публичных слушаний:

1. Поступили предложения и замечаний граждан, являющихся участниками публичных слушаний и постоянно проживающих на территории, в пределах которой проводятся публичные слушания:

Мейбуллаева О. Ю., Мейбуллаев Ф. Ф., Евтушенко Л. А. (рег. № 1)

Предложение

В Приложении 1 уточнить красные линии и границы квартала 282.02.01.11, согласно схеме. Отобразить зону индивидуальной жилой застройки по красной линии.

Костин К. В. (рег. № 2)

Предложение

В Приложении 1 изменить границы красной линии и границы квартала 282.01.02.11 согласно приложенной схемы изменений красных линий, ориентир пересечение улиц Рентгеновская и Широкая. Внести изменения в схему организации улично-дорожной сети в соответствии с внесенными изменениями.

Соловьев С. И. (рег. № 9)

Предложение

В Приложении 1 изменить местоположение транспортной развязки (съезд на улицу Кедровая по территории земельных участков, с расположенными на них жилыми домами, ориентир ДНТ «Рассвет»). Ограничить протяженность ул. Петровской перекрестком с ул. Гвардейской.

Павлова И. А. (рег. № 16)

Предложение

В Приложении 1 изменить местоположение транспортной развязки в месте пересечения Мочищенского шоссе с ул. Кедровая и перспективной магистральной улицей общегородского значения непрерывного движения. Изменить назначение земельных участков в границах ДНТ «Рассвет» на зону застройки индивидуальными жилыми домами.

2. Поступили предложения и замечания граждан, являющихся участниками публичных слушаний и являющиеся правообладателями земельных участков и (или) расположенных на них объектов капитального строительства и (или) помещений, являющихся частью указанных объектов капитального строительства на территории, в пределах которой проводятся публичные слушания:

ООО «Энергомонтаж» (рег. № 3)

Предложение

В Приложении 1 убрать улицу в жилой застройке «ж. у. 12». Объединить кварталы 282.04.01.02 и 282.04.01.05, привести в соответствие красные линии и границы образуемого квартала. Вместо части зоны объектов улично-дорожной сети отобразить зону застройки многоэтажными жилыми домами, согласно прилагаемой схеме.

Кривоносов Е. Н. (рег. № 4)

Конкурсный управляющий ООО «Новый дом» (рег. № 5)

Предложение

В Приложении 1 изменить положение красной линии по ул. Андреевская в районе земельного участка 54:35:033730:222, перенести красную линию на границу земельного участка.

ООО «РТК плюс» (рег. № 6)

Предложение

В Приложении 1 установить в границах земельного участка с кадастровым номером 54:35:031160:129 зону застройки жилыми домами смешанной этажности.

ООО «РТК плюс» (рег. № 7)

Предложение

В Приложении 1 установить в границах земельных участков с кадастровыми номерами 54:35:031160:129, 54:35:031160:36, 54:35:031160:29, 54:35:031160:3, 54:35:031160:24, 54:35:031170:2, 54:35:031170:12, 54:35:031170:13 зону застройки жилыми домами смешанной этажности.

Секачева Н. Е. (рег. № 8)

Предложение

В Приложении 1 изменить красную линию по адресу ул. Андреевская, д. 2 стр. (земельный участок с кадастровым номером 54:35:033730:111).

Стрельникова С. В. (рег. № 10)

Данилов В. В. (рег. № 11)

Хрипунова Е. О. (рег. № 12)

Абдуллаев В. Б. (рег. № 14)

Предложение

В Приложении 1 изменить местоположение транспортной развязки (съезд на улицу Кедровая по территории земельных участков, с расположенными на них жилыми домами, ориентир ДНТ «Рассвет»). Ограничить протяженность ул. Петровской перекрестком с ул. Гвардейской. Изменить назначение земельных участков в границах ДНТ «Рассвет» зону застройки индивидуальными жилыми домами

Войнов А. С. (рег. № 13)

КошкарOVA В. А. (рег. № 15)

Предложение

В Приложении 1 изменить местоположение транспортной развязки (съезд на улицу Кедровая по территории земельных участков, с расположенными на них жилыми домами, ориентир ДНТ «Рассвет»). Ограничить протяженность ул. Петровской перекрестком с ул. Гвардейской.

3. Внесены предложения экспертов в соответствии с законодательством о градостроительной деятельности.

3.1. Предложение эксперта Нестеркина Алексея Владимировича – главно-

го градостроителя ООО «АрхиГрад» – утвердить проект планировки и проекты межевания территории, ограниченной перспективным направлением Красного проспекта, перспективным продолжением ул. Утренней, ул. Андреевской, планируемой магистральной улицей общегородского значения непрерывного движения, 1-м Мочищенским шоссе и границей города Новосибирска, в Засельцовском районе с замечаниями:

3.1.1. В приложении 1 в границах квартала 282.01.01.03 отобразить зону индивидуальной жилой застройки как зону застройки многоэтажными жилыми домами и отобразить знак дошкольного образовательного учреждения (встраиваемый детский сад) в границах земельного участка с кадастровым номером 54:35:031160:129.

3.1.2. В приложении 1 в квартале 282.02.01.13 в границах ДНТ «Рассвет» откорректировать границы зоны объектов культуры и спорта.

3.1.3. В приложении 1 в квартале 282.01.02.11 на пересечении ул. Широкая и ул. Рентгеновская изменить положение красных линий и границ квартала 282.01.02.11 с учетом существующего жилого дома с кадастровым номером 54:35:031341:20.

3.1.4. В приложении 1 в квартале 282.02.01.06 изменить конфигурацию зоны объектов культуры и спорта в соответствии с Правилами землепользования и застройки города Новосибирска.

3.1.5. В приложении 2 проекте межевания территории квартала 282.01.02.03 откорректировать красные линии в соответствии с проектом планировки.

3.2. Предложения эксперта Колчановой Анны Владимировны – градостроителя ООО ТАМ «Лантерна» – утвердить проект планировки и проекты межевания территории, ограниченной перспективным направлением Красного проспекта, перспективным продолжением ул. Утренней, ул. Андреевской, планируемой магистральной улицей общегородского значения непрерывного движения, 1-м Мочищенским шоссе и границей города Новосибирска, в Засельцовском районе с замечаниями:

3.2.1. В приложении 1:

Привести в соответствие границы проекта планировки с актуальными границами муниципального образования город Новосибирск.

В квартале 282.01.02.06 отобразить проезд с территории общего пользования к земельному участку с кадастровым номером 54:35:031355:32 Детской городской клинической больницы № 3 в зоне парков скверов, бульваров и иных озелененных территорий общего пользования.

Проезд в квартале 282.04.01.02 отобразить в зоне застройки многоэтажными жилыми домами.

В квартале 282.03.01.02 уточнить площадь и конфигурацию зоны объектов дошкольного, начального общего, основного общего и среднего (полного) общего образования.

3.2.2. В приложении 2:

В проекте межевания территории квартала 282.01.02.03 изменить вид разрешенного использования земельного участка ЗУ 1 с «малоэтажная многоквартирная

жилая застройка – малоэтажные многоквартирные дома» на «коммунальное обслуживание». Сформировать земельный участок под детский сад в соответствии с проектом планировки.

3.2.3. В приложении 3:

В проекте межевания территории квартала 282.01.02.07 исключить земельный участок с условным номером на чертеже ЗУ 2, внести изменения в текстовую часть проекта межевания (приложение 1) и чертеж межевания (приложение 3).

3.2.4. Исправить технические ошибки и несоответствия (Приложения 2, 3, 4, 5, 6).

По результатам проведения публичных слушаний организационный комитет по подготовке и проведению публичных слушаний по проекту постановления мэрии города Новосибирска «О проекте планировки и проектах межевания территории, ограниченной перспективным направлением Красного проспекта, перспективным продолжением ул. Утренней, ул. Андреевской, планируемой магистральной улицей общегородского значения непрерывного движения, 1-м Мочищенским шоссе и границей города Новосибирска, в Зельцовском районе» (далее – оргкомитет) сделал следующие выводы:

Считать состоявшимися публичные слушания по проекту постановления мэрии города Новосибирска «О проекте планировки и проектах межевания территории, ограниченной перспективным направлением Красного проспекта, перспективным продолжением ул. Утренней, ул. Андреевской, планируемой магистральной улицей общегородского значения непрерывного движения, 1-м Мочищенским шоссе и границей города Новосибирска, в Зельцовском районе».

Процедура проведения публичных слушаний по проекту постановления мэрии города Новосибирска «О проекте планировки и проектах межевания территории, ограниченной перспективным направлением Красного проспекта, перспективным продолжением ул. Утренней, ул. Андреевской, планируемой магистральной улицей общегородского значения непрерывного движения, 1-м Мочищенским шоссе и границей города Новосибирска, в Зельцовском районе» осуществлена в соответствии с Градостроительным кодексом Российской Федерации, Федеральным законом от 06.10.2003 № 131-ФЗ «Об общих принципах организации местного самоуправления в Российской Федерации» и решением городского Совета депутатов города Новосибирска от 20.06.2018 № 640 «О порядке организации и проведения в городе Новосибирске общественных обсуждений и публичных слушаний в соответствии с законодательством о градостроительной деятельности».

Оргкомитет считает нецелесообразным учитывать предложения Соловьева С. И., Стрельниковой С. В., Данилова В. В., Хрипуновой Е. О., Войнова А. С., Абдуллаева В. Б., Кошкаровой В. А., Павловой И. А. как несоответствующие положениям Генерального плана города Новосибирска, утвержденного решением Совета депутатов города Новосибирска от 26.12.2007 № 824.

Оргкомитет считает целесообразным учитывать следующие предложения в связи с тем, что они способствуют обеспечению устойчивого развития территории:

В приложении 1 уточнить красные линии и границы квартала 282.02.01.11 на пересечении ул. Бородинской и перспективного продления ул. Утренней. Отобразить зону индивидуальной жилой застройки по красной линии (в соответствии с предложением Мейбуллаевой О. Ю., Мейбуллаева Ф. Ф., Евтушченко Л. А. настоящего заключения);

В приложении 1 в квартале 282.01.02.11 на пересечении ул. Широкая и ул. Рентгеновская изменить положение красных линий и границ квартала 282.01.02.11 с учетом существующего жилого дома с кадастровым номером 54:35:031341:20 (в соответствии с п. 3.1.3. и с предложением Костина К. В. настоящего заключения);

В приложении 1 убрать улицу в жилой застройке «ж. у. 12». Объединить кварталы 282.04.01.02 и 282.04.01.05, привести в соответствие красные линии и границы образуемого квартала. Вместо части зоны объектов улично-дорожной сети отобразить зону застройки многоэтажными жилыми домами, согласно прилагаемой схеме (в соответствии с предложением ООО «Энергомонтаж» настоящего заключения);

В приложении 1 изменить положение красной линии по ул. Андреевская в районе земельного участка 54:35:033730:222, перенести красную линию на границу земельного участка и установить зону индивидуальной жилой застройки (в соответствии с предложением Кривоносова Е. Н., конкурсного управляющего ООО «Новый дом» настоящего заключения);

В приложении 1 изменить красную линию по адресу ул. Андреевская, д. 2 стр. (земельный участок с кадастровым номером 54:35:033730:111) (в соответствии с предложением Секачевой Н. Е. настоящего заключения).

В приложении 1 в границах квартала 282.01.01.03 отобразить зону индивидуальной жилой застройки как зону застройки многоэтажными жилыми домами и отобразить знак дошкольного образовательного учреждения (встраиваемый детский сад) в границах земельного участка с кадастровым номером 54:35:031160:129 (в соответствии с п. 3.1.1. и с предложениями ООО «РТК плюс» настоящего заключения);

В приложении 1 в квартале 282.02.01.13 в границах ДНТ «Рассвет» откорректировать границы зоны объектов культуры и спорта (в соответствии с п. 3.1.2. настоящего заключения);

В приложении 1 в квартале 282.02.01.06 изменить конфигурацию зоны объектов культуры и спорта в соответствии с Правилами землепользования и застройки города Новосибирска (в соответствии с п. 3.1.4. настоящего заключения);

В приложении 1:

Привести в соответствие границы проекта планировки с актуальными границами муниципального образования город Новосибирск.

В квартале 282.01.02.06 отобразить проезд с территории общего пользования к земельному участку с кадастровым номером 54:35:031355:32 Детской городской клинической больницы № 3 в зоне парков скверов, бульваров и иных озелененных

территорий общего пользования.

Проезд в квартале 282.04.01.02 отобразить в зоне застройки многоэтажными жилыми домами.

В квартале 282.03.01.02 уточнить площадь и конфигурацию зоны объектов дошкольного, начального общего, основного общего и среднего (полного) общего образования (в соответствии с п. 3.2.1. настоящего заключения);

В приложении 2:

В проекте межевания территории квартала 282.01.02.03 изменить вид разрешенного использования земельного участка ЗУ 1 с «малоэтажная многоквартирная жилая застройка – малоэтажные многоквартирные дома» на «коммунальное обслуживание». Образовать земельный участок объекта дошкольного, начального общего, основного общего и среднего общего образования (в соответствии с п. 3.2.2. настоящего заключения).

В проекте межевания территории квартала 282.01.02.03 откорректировать красные линии в соответствии с проектом планировки (в соответствии с п. 3.1.5. настоящего заключения);

В приложении 3:

В проекте межевания территории квартала 282.01.02.07 исключить земельный участок с условным номером на чертеже ЗУ 2 в связи с постановкой земельного участка на государственный кадастровый учет. Внести изменения в текстовую часть проекта межевания (приложение 1) и чертеж межевания (приложение 3) (в соответствии с п. 3.2.3. настоящего заключения);

3.2.4. Исправить технические ошибки и не соответствия (Приложения 2, 3, 4, 5, 6) (в соответствии с п. 3.2.4. настоящего заключения);

привести в соответствие текстовую и графическую части проекта планировки по предлагаемым изменениям.

Проект постановления мэрии города Новосибирска «О проекте планировки и проектах межевания территории, ограниченной перспективным направлением Красного проспекта, перспективным продолжением ул. Утренней, ул. Андреевской, планируемой магистральной улицей общегородского значения непрерывного движения, 1-м Мочищенским шоссе и границей города Новосибирска, в Заельцовском районе» получил положительную оценку и рекомендуется к утверждению с учетом предложений, одобренных оргкомитетом.

Председатель
организационного комитета

Столбов В. Н.

Секретарь
организационного комитета

Шиверкина Е. А.

Сообщение о планируемом изъятии
земельных участков для муниципальных нужд

В целях планируемого размещения объектов капитального строительства местного значения: главного водосточного коллектора реки 1-я Ельцовка (Д-2500х2000 мм, канализационного коллектора – Овражный (Д-2000 мм) в пойме реки 1-я Ельцовка, общеобразовательной школы на 800 мест в Засельцовском районе, в соответствии с Гражданским кодексом Российской Федерации, Земельным кодексом Российской Федерации, Генеральным планом города Новосибирска, утвержденным решением Совета депутатов города Новосибирска от 26.12.2007 № 824, на основании постановления мэрии города Новосибирска от 20.10.2017 № 4765 «О проекте планировки и проектах межевания территории центральной части города Новосибирска», руководствуясь Уставом города Новосибирска подлежат изъятию следующие земельные участки с расположенными на них объектами капитального строительства:

с кадастровым номером 54:35:032715:2 площадью 527 кв. м с местоположением: обл. Новосибирская, г. Новосибирск, ул. Правый берег Ельцовки, 481;

с кадастровым номером 54:35:032715:3 площадью 948 кв. м с местоположением: обл. Новосибирская, г. Новосибирск, ул. Правый берег Ельцовки, 497;

с кадастровым номером 54:35:032715:4 площадью 475 кв. м с местоположением: обл. Новосибирская, г. Новосибирск, ул. Правый берег Ельцовки, 459;

с кадастровым номером 54:35:032715:6 площадью 493 кв. м с местоположением: обл. Новосибирская, г. Новосибирск, ул. Правый берег Ельцовки, 451;

с кадастровым номером 54:35:032715:8 площадью 375 кв. м с местоположением: обл. Новосибирская, г. Новосибирск, ул. Правый берег Ельцовки, 479;

с кадастровым номером 54:35:032715:9 площадью 482 кв. м с местоположением: обл. Новосибирская, г. Новосибирск, ул. Правый берег Ельцовки, 487;

с кадастровым номером 54:35:032715:11 площадью 449 кв. м с местоположением: обл. Новосибирская, г. Новосибирск, ул. Правый берег Ельцовки, 445; площадью 485 кв. м. с местоположением: обл. Новосибирская, г. Новосибирск, ул. Правый берег Ельцовки, 465.

Границы зоны планируемого размещения объектов капитального строительства определены Приложением к данному сообщению.

Получить информацию о предполагаемом изъятии земельных участков и расположенных на них объектов недвижимого имущества для муниципальных нужд, подать заявления об учете прав на земельные участки и иные объекты недвижимого имущества, ознакомиться с утвержденным проектом межевания территории и со схемой расположения земельного участка, предусматривающей образование земельного участка, занятого объектом капитального строительства по адресу: ул. Правый берег Ельцовки, 465, заинтересованные лица вправе по адресу: Красный проспект, 50, к. 507 каждые понедельник и четверг с 9:00 до 13:00 в срок до 19.09.2019 г.

Органом, осуществляющим выявление лиц, земельные участки которых подлежат изъятию для муниципальных нужд, является мэрия города Новосибирска.

Документы территориального планирования и документация по планировке территории, являющаяся основанием для изъятия земельных участков, размещена на сайте департамента строительства и архитектуры мэрии города Новосибирска в сети интернет по адресу: <http://dsa.novo-sibirsk.ru>.

Настоящее сообщение о планируемом изъятии земельных участков и расположенных на них объектов капитального строительства для муниципальных нужд размещено также на официальном сайте мэрии города Новосибирска в сети интернет по адресу: <http://novo-sibirsk.ru>.

Приложение: изображение границ зоны планируемого размещения объектов капитального строительства местного значения.

Приложение
УТВЕРЖДЕНО
Постановлением мэрии
города Новосибирска
от _____ № _____

**Схема расположения земельного участка
на кадастровом плане территории**

Условный номер земельного участка

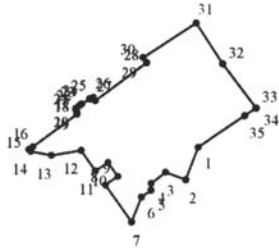
Площадь: 24328 кв. м

Описание границ земельного участка

Обозначение характерных точек границ	Координаты, м	
	X, м	Y, м
1	25660,49	15100,40
2	25622,90	15085,79
3	25631,67	15062,59
4	25618,54	15045,91
5	25610,79	15045,57
6	25602,86	15034,78
7	25574,41	15023,19
8	25616,46	14992,95
9	25626,55	15007,30
10	25642,60	14995,93
11	25632,93	14981,42
12	25656,41	14964,98
13	25650,67	14930,54
14	25655,19	14906,53
15	25657,20	14904,38
16	25660,46	14908,85
17	25698,12	14959,96
18	25698,92	14960,04
19	25700,86	14959,96
20	25703,36	14959,00
21	25704,61	14958,86
22	25705,22	14959,58
23	25708,64	14963,63
24	25709,95	14965,74
25	25715,61	14974,86
26	25717,41	14979,03
27	25713,80	14981,37
28	25757,47	15040,99
29	25763,41	15037,02
30	25763,74	15036,79
31	25803,87	15098,26
32	25756,92	15128,57
33	25706,15	15166,70
34	25706,07	15166,76
35	25697,17	15153,80

1	25660,49	15100,40

Система координат СК НСО



ПЕРЕЧЕНЬ

кадастровых номеров земельных участков, которые полностью или частично
расположены в границах резервируемых земель

№ п.	Кадастровый номер земельного участка
1	2
1	54:35:032715:2
2	54:35:032715:3
3	54:35:032715:4
4	54:35:032715:6
5	54:35:032715:8
6	54:35:032715:9
7	54:35:032715:11

ДЕПАРТАМЕНТ ПРОМЫШЛЕННОСТИ, ИННОВАЦИЙ И ПРЕДПРИНИМАТЕЛЬСТВА

Извещение о проведении торгов в форме конкурса на право заключения договора на размещение и эксплуатацию нестационарного торгового объекта на территории города Новосибирска

Наименование и реквизиты организатора конкурса: Департамент промышленности, инноваций и предпринимательства мэрии города Новосибирска, 630099, город Новосибирск, Красный проспект, 34.

Конкурс проводится конкурсной комиссией, персональный состав и положение о которой утверждены приказом начальника департамента промышленности, инноваций и предпринимательства мэрии города Новосибирска № 13-од от 17 февраля 2017 г.

Форма торгов: открытый конкурс (далее – конкурс).

Дата, время, место проведения конкурса (вскрытие запечатанных конвертов с конкурсными предложениями участников конкурса): 05 августа 2019 г., в 15-15, г. Новосибирск, Красный проспект, 50, каб. 717.

Предмет конкурса (лоты):

1) *лот №1:* право на заключение договора на размещение и эксплуатацию нестационарного торгового объекта (тип: торговый павильон, специализация: продовольственные товары, непродовольственные товары) местоположение: г. Новосибирск, ул. Фадеева, 66; площадь: 208 кв. м, срок размещения: 5 лет).

Начальный размер платы за использование земель или земельных участков, находящихся в муниципальной собственности города Новосибирска либо расположенных в границах города Новосибирска, государственная собственность на которые не разграничена, для размещения нестационарного торгового объекта: 530 766 (пятьсот тридцать тысяч семьсот шестьдесят шесть) рублей 00 копеек в год, без учета НДС (установлен на основании отчета об оценке рыночной стоимости права пользования земельным участком для размещения и эксплуатации нестационарных торговых объектов № 5-2019/25 от 04.06.2019).

Размер вносимого задатка по лоту: 132 691 (сто тридцать две тысячи шестьсот девяносто один) рубль 50 копеек.

Ознакомиться с планом размещения нестационарного торгового объекта возможно в периодическом печатном издании «Бюллетень органов местного самоуправления города Новосибирска» и на официальном сайте города Новосибирска в информационно-телекоммуникационной сети «Интернет» (далее – Бюллетень) – **Бюллетень № 25 от 06.06.19, с. 398.**

2) *лот №2:* право на заключение договора на размещение и эксплуатацию неста-

ционарного торгового объекта (тип: торговый павильон, специализация: продовольственные товары) местоположение: г. Новосибирск, ул. Шмонина, 10; площадь: 15 кв. м, срок размещения: 5 лет).

Начальный размер платы за использование земель или земельных участков, находящихся в муниципальной собственности города Новосибирска либо расположенных в границах города Новосибирска, государственная собственность на которые не разграничена, для размещения нестационарного торгового объекта: 59 231 (пятьдесят девять двести тридцать один) рубль 00 копеек в год, без учета НДС (установлен на основании отчета об оценке рыночной стоимости права пользования земельным участком для размещения и эксплуатации нестационарных торговых объектов № 5-2019/26 от 04.06.2019).

Размер вносимого задатка по лоту: 14 807 (четырнацать тысяч восемьсот семь) рублей 75 копеек.

Ознакомиться с планом размещения нестационарного торгового объекта возможно в **Бюллетене № 25 от 06.06.19, с. 399.**

Форма заявки на участие в конкурсе, порядок ее приема, место, дата и время начала и окончания приема заявок на участие в конкурсе:

заявка составляется в письменной форме в соответствии с **приложением 1** к настоящему извещению в двух экземплярах, один из которых остается у организатора конкурса, другой – у заявителя. Заявка представляется в департамент промышленности, инноваций и предпринимательства мэрии города Новосибирска по адресу: г. Новосибирск, Красный проспект, 50, каб. 202, прием заявок осуществляет секретарь конкурсной комиссии, тел. **227-52-37.**

Прием заявок осуществляется с даты опубликования настоящего извещения по 30.07.2019 ежедневно (за исключением выходных и праздничных дней) **с 09:30 до 12:30, с 14:30 до 16:30.**

Срок, порядок внесения и возврата задатка, банковские реквизиты счета для перечисления задатка:

Задаток вносится в срок **по 30.07.2019** года.

Срок поступления задатка **по 01.08.2019** года. Поступление задатка - зачисление денежных средств на расчетный счет департамента финансов и налоговой политики мэрии города Новосибирска.

В случае если заявитель отозвал заявку на участие в конкурсе до окончания срока приема заявок, задаток возвращается заявителю в течение трех рабочих дней со дня поступления уведомления об отзыве заявки. В случае отзыва заявки заявителем позднее дня окончания срока приема заявок задаток возвращается в порядке, установленном для участников конкурса.

В течение трех рабочих дней со дня проведения конкурса участникам, не ставшим победителями конкурса, возвращаются внесенные задатки.

Победителю конкурса задаток засчитывается в счет исполнения обязательств по

заключенному договору.

Задаток не подлежит возврату, если победитель конкурса уклонился или отказался от подписания договора в течение десяти дней со дня направления проекта договора для подписания.

Банковские реквизиты счета для перечисления задатка:

Получатель: Департамент финансов и налоговой политики мэрии города Новосибирска (ДПИиП, л/с 730.02.001.3)

ИНН 5406418101 / КПП 540601001

Счет получателя 40302810100045000002

Код бюджетной классификации 7300000000000000180

ОКТМО 50701000

Банк получателя: Сибирское ГУ Банка России г. Новосибирск

БИК 045004001

Условия конкурса для лотов:

- соответствие нестационарного торгового объекта внешнему архитектурному облику сложившейся застройки города Новосибирска;

- соответствие места размещения нестационарного торгового объекта, плану размещения нестационарного торгового объекта, принятому и утверждённому на заседании комиссии по вопросам заключения договоров на размещение и эксплуатацию нестационарных торговых объектов на территории города Новосибирска;

- наличие освещения внутреннего пространства и прилегающей территории шириной не менее 1 метра по периметру нестационарного торгового объекта;

- наличие благоустройства территории не менее 3 метров по периметру нестационарного торгового объекта – газоны или пешеходные дорожки с твердым покрытием;

- наличие урн по лицевому фасаду нестационарного торгового объекта в количестве из расчета до 40 кв. м площади нестационарного торгового объекта – 1 урна, более 40 кв. м площади нестационарного торгового объекта – не менее 2 урн;

- наличие на фасаде Объекта в доступном для осмотра месте маркировки с указанием номера и даты Договора. Размер шрифта букв и цифр маркировки должен быть не менее 0,05 м.

- подтверждение, что участник является субъектом малого или среднего предпринимательства в соответствии с Федеральным законом от 24.07.2007 № 209-ФЗ «О развитии малого или среднего предпринимательства в Российской Федерации»;

- хозяйствующий субъект самостоятельно, за счет собственных средств, освобождает земельный участок от самовольно размещенных металлических гаражей на предполагаемом месте размещения нестационарного торгового объекта – только для лота № 1.

Перечень документов, предоставляемых для участия в конкурсе:

- заявка по форме в двух экземплярах;
- копия документа, подтверждающего полномочия руководителя (для юридического лица);
- копия документа, удостоверяющего полномочия представителя физического или юридического лица, если с заявлением обращается представитель заявителя;
- копия документа, удостоверяющего личность заявителя, являющегося физическим лицом, либо личность представителя физического или юридического лица;
- копия свидетельства о государственной регистрации юридического лица (индивидуального предпринимателя);
- копия свидетельства о постановке на учет в налоговом органе (для юридического лица и индивидуального предпринимателя);
- полученная не ранее чем за один месяц до даты подачи заявки на участие в конкурсе выписка из Единого государственного реестра юридических лиц или нотариально заверенная копия такой выписки (для юридических лиц), выписка из Единого государственного реестра индивидуальных предпринимателей или нотариально заверенная копия такой выписки (для индивидуальных предпринимателей);
- эскиз нестационарного торгового объекта (графический материал в цветном исполнении, представляющий собой изображения фасадов, разрезов, элементов благоустройства, в том числе фотомонтаж нестационарного объекта в предполагаемом месте размещения);
- справка налогового органа по месту регистрации юридического лица (индивидуального предпринимателя) об отсутствии задолженности перед бюджетом города Новосибирска по налоговым платежам;
- документы или копии документов, подтверждающие внесение задатка (платежное поручение, подтверждающее перечисление задатка);
- документы, подтверждающие, что участник конкурса является субъектом малого или среднего предпринимательства в соответствии с Федеральным законом от 24.07.2007 № 209-ФЗ «О развитии малого и среднего предпринимательства в Российской Федерации»;
- конкурсное предложение о размере платы за использование земель в запечатанном конверте, с указанием суммы в рублях цифрами и прописью, подтверждаемое подписью (печатью) заявителя, с указанием на лицевой стороне конверта наименования участника конкурса и предмета торгов (номер лота);

Порядок рассмотрения заявок на участие в конкурсе, порядок и срок отзыва заявок на участие в конкурсе: в день определения участников конкурса, установленный в настоящем извещении, конкурсная комиссия рассматривает заявки и документы заявителей. По результатам рассмотрения заявок конкурсной комиссией принимается решение о допуске заявителя к участию в конкурсе и о признании его участником конкурса или об отказе в допуске заявителя к участию в конкурсе, которое оформляется протоколом рассмотрения заявок.

День определения участников конкурса: 02 августа 2019 года, г. Новосибирск, Красный проспект, 50, каб. 201.

Заявитель не допускается к участию в конкурсе в следующих случаях:

непредставление необходимых для участия в конкурсе документов или представление недостоверных сведений;
истечение срока приема заявок;
непоступление задатка в срок, установленный в извещении о проведении конкурса;

несоответствие представленных документов условиям конкурса.

Заявка, поступившая по истечении срока ее приема, вместе с документами возвращается в день ее поступления заявителю (его представителю) с указанием оснований отказа в ее приеме.

Заявитель имеет право отозвать поданную заявку на участие в конкурсе до окончания срока приема заявок, уведомив об этом в письменной форме организатора конкурса.

Ведение протокола рассмотрения заявок на участие в конкурсе осуществляется конкурсной комиссией. Протокол подписывается в день рассмотрения заявок. Заявители, признанные участниками конкурса, и заявители, не допущенные к участию в конкурсе, уведомляются о принятом решении не позднее следующего рабочего дня с даты подписания протокола путем вручения им под расписку соответствующего уведомления либо направления такого уведомления по почте заказным письмом.

В день, во время и в месте, указанные в настоящем извещении, конкурсная комиссия осуществляет вскрытие запечатанных конвертов с конкурсными предложениями участников конкурса. Перед вскрытием конвертов проверяется целостность указанных конвертов, что фиксируется в протоколе.

Порядок определения победителя конкурса: победителем конкурса признается участник конкурса, предложивший наибольший размер платы за использование земель при условии выполнения таким победителем условий конкурса. При указании разных сумм конкурсного предложения (цифрами и прописью) приоритетным является размер платы, указанной прописью.

При равенстве конкурсных предложений победителем признается тот участник конкурса, чья заявка была подана раньше.

Результаты конкурса оформляются протоколом, который подписывается членами Конкурсной комиссии.

Конкурс признается несостоявшимся в случае, если:

- по окончании срока подачи заявок подана лишь одна заявка;
- по окончании срока подачи заявок не подано ни одной заявки;
- принято решение об отказе всем претендентам в допуске к участию в конкурсе;
- в ходе конкурса выяснилось, что ни одно конкурсное предложение не соответствует конкурсным условиям;
- в иных случаях, предусмотренных законодательством.

В случае, если конкурс был признан несостоявшимся либо, если лицо, подавшее единственную заявку на участие в конкурсе, или лицо, признанное единственным участником конкурса, в течение десяти дней со дня направления им проекта договора не подписало и не представило в департамент указанный договор, организатор конкурса вправе объявить о повторном проведении конкурса. В случае объявления о проведении нового конкурса организатор вправе изменить условия конкурса.

Право на заключение договора может быть передано без проведения конкурса лицу, подавшему единственную заявку, а также лицу, признанному единственным участником конкурса, в случае если конкурсное предложение соответствует требованиям и условиям, установленным в извещении о проведении конкурса.

Способ уведомления об итогах конкурса: Результаты конкурса публикуются в периодическом печатном издании «Бюллетень органов местного самоуправления города Новосибирска» и размещаются на официальном сайте города Новосибирска в течение восьми дней со дня проведения конкурса.

Срок заключения договора: департамент направляет победителю конкурса, или лицу, подавшему единственную заявку на участие в конкурсе, или лицу, признанному единственным участником конкурса, три экземпляра проекта договора в течение трех дней со дня подписания протокола о результатах конкурса.

В случае если договор в течение десяти дней со дня направления проекта договора не подписан победителем конкурса и не представлен в департамент, департамент предлагает заключить договор иному участнику конкурса, который сделал предпоследнее конкурсное предложение, по цене, предложенной таким участником конкурса.

При уклонении или отказе победителя конкурса от заключения договора в установленный срок, указанное лицо утрачивает право на заключение договора.

Победитель конкурса, в случае выявления им самовольно установленных нестационарных объектов, самостоятельно, за счет собственных средств освобождает земельный участок, указанный в извещении, от данных объектов.

Проект договора на размещение и эксплуатацию нестационарного торгового объекта на территории города Новосибирска: для лота № 1 - приложение 2, для лота № 2 – приложение 3.

Номер контактного телефона и местонахождение ответственного лица организатора конкурса: отдел нестационарных торговых объектов управления потребительского рынка мэрии г. Новосибирска; телефон: 227-52-37; город Новосибирск, Красный проспект, 50, каб. 202.

ЗАЯВКА

на участие в торгах в форме конкурса на право заключения договора на размещение и эксплуатацию нестационарного торгового объекта на территории города Новосибирска

Лот № _____

1. Ознакомившись с данными извещения о проведении торгов в форме конкурса на право заключения договора на размещение и эксплуатацию нестационарного торгового объекта на территории города Новосибирска (далее – Извещение), опубликованного в периодическом печатном издании «Бюллетень органов местного самоуправления города Новосибирска» и размещенного на официальном сайте города Новосибирска www.novo-sibirsk.ru, о проведении торгов в форме конкурса (далее – конкурс) _____,
(дата проведения)

(для индивидуальных предпринимателей: ФИО полностью, паспортные данные;

для юридических лиц: наименование организации, ФИО директора, действующего на основании, указывается документ, дата, номер)

заявляю(ет) об участие в конкурсе на право заключения договора на размещение и эксплуатацию нестационарного торгового объекта на территории города Новосибирска

по адресному ориентиру _____,
площадью _____ (кв. м),

для размещения нестационарного торгового объекта: _____

_____ ,
специализацией: _____, на срок: _____.

2. Почтовый адрес заявителя (для юридического лица: юридический/фактический) с индексом _____

ИНН / КПП _____ ОГРН (ОГРНИП) _____

Банковские реквизиты заявителя _____

Телефон _____ Адрес электронной почты _____

3. Перечень документов, прилагаемых к заявке:

- _____ ;
- _____ ;
- _____ ;
- _____ ;
- _____ ;
- _____ ;
- _____ ;
- _____ ;
- _____ ;

4. Подтверждаю(ем), что заявка, прилагаемые документы и предполагаемое размещение нестационарного торгового объекта соответствуют условиям конкурса.

5. Подтверждаю(ем), что не имеем задолженности перед бюджетом города Новосибирска по налоговым и неналоговым платежам.

6. Подтверждаю(ем), что уведомлен(ы) о том, что победитель конкурса, в случае выявления им самовольно установленных нестационарных объектов, самостоятельно, за счет собственных средств освобождает земельный участок, указанный в извещении, от данных объектов.

7. Я, _____, даю свое согласие на обработку мэрией города Новосибирска моих персональных данных и персональных данных доверителя (в случае представления интересов законным представителем или по доверенности) и подтверждаю, что, давая такое согласие, я действую по своей воле и в своих интересах (интересах своего доверителя). Настоящее согласие предоставляется на осуществление любых действий по обработке моих персональных данных для достижения целей обработки персональных данных и/или в течение срока хранения информации, в соответствии с требованиями, установленными Федеральным законом от 27.07.2006 № 152-ФЗ «О персональных данных» и принятыми в соответствии с ним нормативными правовыми актами. Данное согласие может быть отозвано в любой момент по моему письменному заявлению.

Подпись, ФИО _____

Заявку сдал _____

(дата, ФИО, подпись)

Приложение 2
к извещению о проведении торгов в форме
конкурса на право заключения договора на
размещение и эксплуатацию нестационарно-
го торгового объекта на территории города
Новосибирска

**ПРОЕКТ
ДОГОВОР № ____
НА РАЗМЕЩЕНИЕ И ЭКСПЛУАТАЦИЮ
НЕСТАЦИОНАРНОГО ТОРГОВОГО ОБЪЕКТА**

г. Новосибирск

"__" ____ 2019 г.

Мэрия города Новосибирска, именуемая в дальнейшем "Сторона 1", от имени которой действует департамент промышленности, инноваций и предпринимательства мэрии города Новосибирска, в лице _____, действующего на основании _____, с одной стороны, и _____, именуемый в дальнейшем "Сторона 2", действующий на основании _____, с другой стороны, заключили настоящий договор (далее - Договор) на основании протокола проведения торгов в форме конкурса на право заключения договоров на размещение и эксплуатацию нестационарных торговых объектов на территории города Новосибирска № ____ от ____ 2019 г. о нижеследующем:

1. ПРЕДМЕТ ДОГОВОРА

1.1. Сторона 1 предоставляет Стороне 2 право на использование земель (земельного участка) для размещения нестационарного торгового объекта – _____ площадью ____ кв.м. (далее - Объект), используемого по целевому назначению: _____, а Сторона 2 обязуется разместить и обеспечить в течение всего срока действия настоящего договора функционирование объекта на условиях и в порядке, предусмотренных настоящим договором, нормативными правовыми актами Российской Федерации, Новосибирской области и муниципальными правовыми актами города Новосибирска.

1.2. Адресные ориентиры Объекта: г. Новосибирск, _____

1.3. Площадь земель (земельного участка), занимаемого Объектом: ____ кв. м.

1.4. Договор вступает в юридическую силу с "__" ____ 2019 г. и действует по "__" ____ 2024 г.

2. ПЛАТА ЗА ИСПОЛЬЗОВАНИЕ ЗЕМЕЛЬ ИЛИ ЗЕМЕЛЬНЫХ УЧАСТКОВ ДЛЯ РАЗМЕЩЕНИЯ НЕСТАЦИОНАРНЫХ ТОРГОВЫХ ОБЪЕКТОВ

2.1. Размер годовой платы за использование земель (земельного участка) для размещения нестационарного торгового объекта (далее - Плата) составляет: _____ рублей (_____) без учета НДС.

Задаток, внесенный Стороной 2 по платежному поручению № _____ от _____ в сумме _____ (_____) рублей 00 копеек засчитывается в счет Платы по Договору.

2.2. Сторона 1 вправе изменить размер Платы в бесспорном и одностороннем порядке в соответствии с нормативными правовыми актами Российской Федерации, Новосибирской области, муниципальными правовыми актами города Новосибирска.

Указанные изменения доводятся до Стороны 2 Стороной 1 письменно заказным письмом по адресу, указанному в юридических реквизитах Стороны 2, или вручаются Стороне 2 под роспись, без оформления этих изменений дополнительным соглашением к договору. Письменное уведомление является приложением к настоящему Договору.

Исчисление и внесение Платы в ином размере начинается со дня, с которого в соответствии с правовым актом предусматривается такое изменение.

2.3. Плата начинает исчисляться со дня подписания Сторонами Договора.

2.4. Плата и неустойка по Договору вносится Стороной 2 на р/с 40101810900000010001, Банк получателя: Сибирское ГУ Банка России г. Новосибирск, БИК 045004001. Получатель: ИНН 5406418101, КПП 540601001, УФК по Новосибирской области (департамент промышленности, инноваций и предпринимательства мэрии города Новосибирска), ОКТМО 50701000001 (50701000), КБК 73011705040040000180, статус плательщика: 08, назначение платежа: плата за размещение НТО по Договору от ____ № ____.

Изменения финансовых реквизитов получателя Платы доводятся до Стороны 2 Стороной 1 без оформления этих изменений дополнительным соглашением к договору. Уведомление направляется Стороной 1 Стороне 2 способом, указанным в пункте 7.4 Договора. Письменное уведомление является приложением к настоящему Договору.

2.5. Плата вносится в следующем порядке: ежемесячно, равными частями, не позднее первого числа расчетного месяца. В случае если договор вступает в силу после 1 числа месяца, первый платеж по Договору в размере платы за оставшийся период месяца подлежит внесению не позднее 5 рабочих дней со дня заключения Договора.

2.6. Обязательства Стороны 2, установленные пунктом 2.5 Договора, считаются исполненными с момента поступления денежных средств на расчетный счет Стороны 1, указанный в настоящем Договоре.

3. ПРАВА И ОБЯЗАННОСТИ СТОРОНЫ 1

3.1. Сторона 1 имеет право:

3.1.1. Досрочно расторгнуть Договор в порядке и случаях, предусмотренных нормативными правовыми актами Российской Федерации, Новосибирской области, муниципальными правовыми актами города Новосибирска.

3.1.2. Вносить по согласованию со Стороной 2 в Договор необходимые изменения в случае изменения законодательства и иных правовых актов.

3.1.3. Беспрепятственно посещать и обследовать земли (земельный участок) на предмет соблюдения нормативных правовых актов Российской Федерации, Новосибирской области, муниципальных правовых актов города Новосибирска и в любое время действия Договора проверять соблюдение Стороной 2 требований Договора на месте размещения Объекта.

3.1.4. На односторонний отказ от исполнения Договора полностью в случаях, предусмотренных пунктами 6.4, 6.5, 6.6, 6.7 Договора.

3.2. Сторона 1 обязана:

3.2.1. Предоставить Стороне 2 право на использование земель (земельного участка) для размещения Объекта.

3.2.2. Не вмешиваться в хозяйственную деятельность Стороны 2, если она не противоречит условиям настоящего Договора.

3.2.3. Своевременно в письменном виде извещать Сторону 2 об изменениях размера Платы, а также о смене финансовых реквизитов получателя Платы.

4. ПРАВА И ОБЯЗАННОСТИ СТОРОНЫ 2

4.1. Сторона 2 имеет право:

4.1.1. Использовать земли (земельный участок) в соответствии с нормативными правовыми актами Российской Федерации, Новосибирской области, муниципальными правовыми актами города Новосибирска.

4.2. Сторона 2 обязана:

4.2.1. Обеспечить размещение и эксплуатацию Объекта в соответствии с пунктами 1.1 – 1.3 Договора, планом размещения нестационарного торгового объекта и эскизом нестационарного торгового объекта (приложения 1, 2 к настоящему Договору).

4.2.2. Осуществлять комплекс мероприятий по рациональному использованию и охране земель.

4.2.3. Соблюдать специально установленный режим использования земель (земельных участков).

4.2.4. Не нарушать права других землепользователей.

4.2.5. Своевременно вносить Плату.

4.2.6. Возмещать Стороне 1, смежным землепользователям убытки, включая упущенную выгоду, в полном объеме в связи с ухудшением качества земель и экологической обстановки в результате своей хозяйственной деятельности.

4.2.7. Письменно уведомлять Сторону 1 об изменении своих юридических или

финансовых реквизитов в срок не позднее чем через 15 календарных дней с момента совершения последних.

4.2.8. Соблюдать правила благоустройства, обеспечения чистоты и порядка на территории, прилегающей к Объекту.

4.2.9. Освободить земли (земельный участок) по истечении срока настоящего Договора в течение 3-х дней.

4.2.10. Освободить земли (земельный участок) в случае досрочного прекращения Договора в течение 3-х дней.

4.2.11. Привести земли (земельный участок) в первоначальное (пригодное для дальнейшего использования) состояние по окончании срока действия Договора либо в случае досрочного прекращения Договора в порядке, предусмотренном разделом 6 настоящего Договора.

4.2.12. В целях проведения работ по предотвращению аварий и ликвидации их последствий Сторона 2 обязана обеспечить беспрепятственный доступ на земли (земельный участок), занимаемый Объектом, и возможность выполнения данных работ, в том числе, при необходимости, произвести демонтаж Объекта за собственный счет.

4.2.13. Не допускать передачу или уступку прав по Договору третьим лицам.

4.2.14. Не допускать ухудшения экологической обстановки на земельном участке и прилегающих территориях в результате своей хозяйственной деятельности.

Обеспечить надлежащее обращение с отходами производства и потребления в соответствии с требованиями статьи 11 Федерального закона от 24.06.1998 № 89-ФЗ «Об отходах производства и потребления» и вывоз отходов специализированными организациями, имеющими лицензию на осуществление деятельности по сбору, транспортированию, обработке, утилизации, обезвреживанию, размещению отходов I - IV классов опасности.

4.2.15. Обеспечить:

а) наличие освещения внутреннего пространства и прилегающей территории на ширину не менее 1 метра по периметру нестационарного торгового объекта;

б) наличие благоустройства территории не менее 3 метров по периметру нестационарного торгового объекта – газоны или пешеходные дорожки с твердым покрытием;

в) наличие урн по лицевому фасаду нестационарного торгового объекта в количестве из расчета до 40 кв. м площади нестационарного торгового объекта – 1 урна, более 40 кв. м площади нестационарного торгового объекта – не менее 2 урн;

г) наличие на фасаде Объекта в доступном для осмотра месте маркировки с указанием номера и даты Договора. Размер шрифта букв и цифр маркировки должен быть не менее 0,05 м.

5. ОТВЕТСТВЕННОСТЬ СТОРОН

5.1. Споры, возникающие из реализации настоящего Договора, разрешаются в судебном порядке.

5.2. Изменения и дополнения к условиям настоящего Договора будут действительны только тогда, когда они сделаны в письменной форме и подписаны уполномоченными представителями Сторон, за исключением случаев, когда Стороне 1 не требуется согласие Стороны 2 на изменение условий Договора в соответствии с пунктами 2.2, 2.4 настоящего Договора.

5.3. В случае использования Стороной 2 земель (земельного участка) не в соответствии с целями, указанными в пункте 1.1 настоящего Договора, Сторона 2 оплачивает договорную неустойку в размере 200 000,00 рублей для юридических лиц, 50 000,00 рублей для индивидуальных предпринимателей, 20 000,00 рублей для граждан, не являющихся индивидуальными предпринимателями.

5.4. В случае нарушения Стороной 2 обязанности, предусмотренной подпунктом 4.2.9 настоящего Договора, Сторона 2 оплачивает договорную неустойку в размере 100 000,00 рублей для юридических лиц, 20 000,00 рублей для индивидуальных предпринимателей, 10 000,00 рублей для граждан, не являющихся индивидуальными предпринимателями.

5.5. В случае нарушения Стороной 2 обязанности, предусмотренной подпунктом 4.2.10 настоящего Договора, Сторона 2 оплачивает договорную неустойку в размере 100 000, 00 рублей для юридических лиц, 20 000, 00 рублей для индивидуальных предпринимателей, 10 000, 00 рублей для граждан, не являющихся индивидуальными предпринимателями.

5.6. В случае нарушения Стороной 2 обязанности, предусмотренной подпунктом 4.2.12 настоящего Договора, Сторона 2 оплачивает договорную неустойку в размере 100 000,00 рублей для юридических лиц, 20 000,00 рублей для индивидуальных предпринимателей, 10 000,00 рублей для граждан, не являющихся индивидуальными предпринимателями.

5.7. В случаях самовольного переустройства нестационарного объекта в объект капитального строительства Сторона 2 оплачивает договорную неустойку в размере 200 000,00 рублей для юридических лиц, 100 000,00 рублей для индивидуальных предпринимателей, 50 000,00 рублей для граждан, не являющихся индивидуальными предпринимателями;

5.8. В случае неуплаты платежей в установленный пунктом 2.5 настоящего Договора срок Сторона 2 уплачивает Стороне 1 неустойку за каждый день просрочки в размере 0,1% от суммы задолженности.

5.9. В случаях нарушения Стороной 2 обязанностей, предусмотренных подпунктом 4.2.1, абзацами «а», «б» подпункта 4.2.15 Договора, Сторона 2 оплачивает договорную неустойку в размере 50 000,00 рублей для юридических лиц, 25 000,00 рублей для индивидуальных предпринимателей, 10 000,00 рублей для граждан, не являющихся индивидуальными предпринимателями.

5.10. В случаях нарушения Стороной 2 обязанностей, предусмотренных абзацем «г» подпункта 4.2.15 Договора, Сторона 2 оплачивает договорную неустойку в размере 10 000,0 руб.

6. РАСТОРЖЕНИЕ, ИЗМЕНЕНИЕ И ПРЕКРАЩЕНИЕ ДОГОВОРА

6.1. Договор может быть изменен или расторгнут по соглашению Сторон. При этом Сторона, заявившая о своем намерении расторгнуть договор, обязана направить другой стороне письменное уведомление не менее чем за 30 (тридцать) дней до предполагаемой даты расторжения Договора.

6.2. Истечение срока действия Договора влечет за собой его прекращение.

6.3. Договор может быть досрочно расторгнут по требованию Стороны 1 в соответствии с нормативными правовыми актами Российской Федерации, Новосибирской области, муниципальными правовыми актами города Новосибирска.

6.4. В случае если Сторона 2 не вносит Плату, установленную разделом 2 Договора, более двух сроков подряд или систематически (более двух сроков) вносит Плату не в полном размере, определенном Договором, Сторона 1 направляет Стороне 2 уведомление об одностороннем отказе от исполнения Договора заказным письмом. Договор считается расторгнутым без обращения в суд с даты, указанной в уведомлении.

6.5. В случае самовольного переустройства Стороной 2 нестационарного торгового объекта в объект капитального строительства, Сторона 1 направляет Стороне 2 уведомление об одностороннем отказе от исполнения Договора заказным письмом. Договор считается расторгнутым без обращения в суд с даты, указанной в уведомлении.

6.6. В случае если земли (земельный участок), используемый по Договору, входит в земли, зарезервированные для муниципальных нужд, Сторона 1 направляет Стороне 2 уведомление о досрочном расторжении Договора заказным письмом. Договор считается расторгнутым без обращения в суд с даты, указанной в уведомлении, но не ранее чем по истечении одного года после уведомления Стороны 2 о расторжении Договора.

6.7. В случае размещения и эксплуатации Стороной 2 Объекта не в соответствии с пунктами 1.1 – 1.3 Договора, планом размещения нестационарного торгового объекта, эскизом нестационарного торгового объекта, Сторона 1 направляет Стороне 2 уведомление об одностороннем отказе от исполнения Договора заказным письмом. Договор считается расторгнутым без обращения в суд с даты, указанной в уведомлении.

6.8. Решение Стороны 1 об одностороннем отказе от исполнения Договора направляется Стороне 2 по почте заказным письмом с уведомлением о вручении по адресу Стороны 2 указанному в Договоре либо направляется иными способами, предусмотренными пунктом 7.4 Договора.

6.9 Договор может быть досрочно расторгнут по требованию Стороны 1 в уста-

новленном порядке в случае нарушений Стороной 2 федерального законодательства, законодательства Новосибирской области, муниципальных правовых актов города Новосибирска, а также условий настоящего Договора.

7. ОСОБЫЕ УСЛОВИЯ ДОГОВОРА

7.1. Сторона 2 не имеет права возводить на используемых землях (земельном участке) объекты капитального строительства.

7.2. В случае самовольного переустройства Стороной 2 нестационарного объекта в объект капитального строительства, последний подлежит сносу за счет Стороны 2.

7.3. Досрочное прекращение (расторжение) Договора не является основанием для возврата Стороне 2 денежных средств, затраченных Стороной 2 на благоустройство используемых земель (земельного участка).

7.4. Все уведомления Сторон, связанные с исполнением Договора, направляются в письменной форме по почте заказным письмом с уведомлением о вручении по адресу Стороны, указанному в Договоре, или с использованием факсимильной связи, электронной почты с последующим представлением оригинала, либо вручаются лично. В случае направления уведомлений с использованием почты датой получения уведомления признается дата получения отправляющей Стороной подтверждения о вручении второй Стороне указанного уведомления либо дата получения Стороной информации об отсутствии адресата по адресу, указанному в Договоре. При невозможности получения указанных подтверждений либо информации датой такого надлежащего уведомления признается дата по истечении 14 (четырнадцать) календарных дней с даты направления уведомления по почте заказным письмом с уведомлением о вручении. В случае отправления уведомлений посредством факсимильной связи и электронной почты уведомления считаются полученными Стороной в день их отправки.

Договор составлен и подписан на 5 листах в 3 экземплярах.

Приложение к Договору:

копия плана размещения нестационарного торгового объекта (Приложение № 1);

копия эскиза нестационарного торгового объекта (Приложение № 2).

8. АДРЕСА И БАНКОВСКИЕ РЕКВИЗИТЫ СТОРОН

Сторона 1

630099, Новосибирск-99, Красный проспект, 34
Мэрия города Новосибирска
р/с 40101810900000010001,
Банк получателя: Сибирское ГУ Банка России
г. Новосибирск, БИК/ИНН 045004001/5406418101
УФК по Новосибирской области
(департамент промышленности, инноваций
и предпринимательства мэрии города
Новосибирска)
КПП 540601001 ОКТМО 50701000001
КБК 730117050400400000180 ,
статус плательщика: 08

Подпись Стороны 1

_____ **Ф. И. О.**

Сторона 2

Подпись Стороны 2

_____ **Ф. И. О.**

Приложение 3

к извещению о проведении торгов в форме конкурса на право заключения договора на размещение и эксплуатацию нестационарного торгового объекта на территории города Новосибирска

ПРОЕКТ ДОГОВОР № ____ НА РАЗМЕЩЕНИЕ И ЭКСПЛУАТАЦИЮ НЕСТАЦИОНАРНОГО ТОРГОВОГО ОБЪЕКТА

г. Новосибирск

"__" ____ 2019 г.

Мэрия города Новосибирска, именуемая в дальнейшем "Сторона 1", от имени которой действует департамент промышленности, инноваций и предпринимательства мэрии города Новосибирска, в лице _____, действующего на основании _____, с одной стороны, и _____, именуемый в дальнейшем "Сторона 2", действующий на основании _____, с другой стороны, заключили настоящий договор (далее - Договор) на основании протокола проведения торгов в форме конкурса на право заключения договоров на размещение и эксплуатацию нестационарных торговых объектов на территории города Новосибирска № ____ от ____ 2019 г. о нижеследующем:

3. ПРЕДМЕТ ДОГОВОРА

1.1. Сторона 1 предоставляет Стороне 2 право на использование земель (земельного участка) для размещения нестационарного торгового объекта – _____ площадью ____ кв.м. (далее - Объект), используемого по целевому назначению: _____, а Сторона 2 обязуется разместить и обеспечить в течение всего срока действия настоящего договора функционирование объекта на условиях и в порядке, предусмотренных настоящим договором, нормативными правовыми актами Российской Федерации, Новосибирской области и муниципальными правовыми актами города Новосибирска.

1.2. Адресные ориентиры Объекта: г. Новосибирск, _____.

1.3. Площадь земель (земельного участка), занимаемого Объектом: ____ кв. м.

1.4. Договор вступает в юридическую силу с "__" ____ 2019 г. и действует по "__" ____ 2024 г.

4. ПЛАТА ЗА ИСПОЛЬЗОВАНИЕ ЗЕМЕЛЬ ИЛИ ЗЕМЕЛЬНЫХ УЧАСТКОВ ДЛЯ РАЗМЕЩЕНИЯ НЕСТАЦИОНАРНЫХ ТОРГОВЫХ ОБЪЕКТОВ

2.1. Размер годовой платы за использование земель (земельного участка) для размещения нестационарного торгового объекта (далее - Плата) составляет: _____ рублей (_____) без учета НДС.

Задаток, внесенный Стороной 2 по платежному поручению № _____ от _____ в сумме _____ (_____) рублей 00 копеек засчитывается в счет Платы по Договору.

2.2. Сторона 1 вправе изменить размер Платы в бесспорном и одностороннем порядке в соответствии с нормативными правовыми актами Российской Федерации, Новосибирской области, муниципальными правовыми актами города Новосибирска.

Указанные изменения доводятся до Стороны 2 Стороной 1 письменно заказным письмом по адресу, указанному в юридических реквизитах Стороны 2, или вручаются Стороне 2 под роспись, без оформления этих изменений дополнительным соглашением к договору. Письменное уведомление является приложением к настоящему Договору.

Исчисление и внесение Платы в ином размере начинается со дня, с которого в соответствии с правовым актом предусматривается такое изменение.

2.3. Плата начинает исчисляться со дня подписания Сторонами Договора.

2.4. Плата и неустойка по Договору вносится Стороной 2 на р/с 40101810900000010001, Банк получателя: Сибирское ГУ Банка России г. Новосибирск, БИК 045004001. Получатель: ИНН 5406418101, КПП 540601001, УФК по Новосибирской области (департамент промышленности, инноваций и предпринимательства мэрии города Новосибирска), ОКТМО 50701000001 (50701000), КБК 73011705040040000180, статус плательщика: 08, назначение платежа: плата за размещение НТО по Договору от ___ № ___.

Изменения финансовых реквизитов получателя Платы доводятся до Стороны 2 Стороной 1 без оформления этих изменений дополнительным соглашением к договору. Уведомление направляется Стороной 1 Стороне 2 способом, указанным в пункте 7.4 Договора. Письменное уведомление является приложением к настоящему Договору.

2.5. Плата вносится в следующем порядке: ежемесячно, равными частями, не позднее первого числа расчетного месяца. В случае если договор вступает в силу после 1 числа месяца, первый платеж по Договору в размере платы за оставшийся период месяца подлежит внесению не позднее 5 рабочих дней со дня заключения Договора.

2.6. Обязательства Стороны 2, установленные пунктом 2.5 Договора, считаются исполненными с момента поступления денежных средств на расчетный счет Стороны 1, указанный в настоящем Договоре.

3. ПРАВА И ОБЯЗАННОСТИ СТОРОНЫ 1

3.1. Сторона 1 имеет право:

3.1.1. Досрочно расторгнуть Договор в порядке и случаях, предусмотренных нормативными правовыми актами Российской Федерации, Новосибирской области, муниципальными правовыми актами города Новосибирска.

3.1.2. Вносить по согласованию со Стороной 2 в Договор необходимые изменения в случае изменения законодательства и иных правовых актов.

3.1.3. Беспрепятственно посещать и обследовать земли (земельный участок) на предмет соблюдения нормативных правовых актов Российской Федерации, Новосибирской области, муниципальных правовых актов города Новосибирска и в любое время действия Договора проверять соблюдение Стороной 2 требований Договора на месте размещения Объекта.

3.1.4. На односторонний отказ от исполнения Договора полностью в случаях, предусмотренных пунктами 6.4, 6.5, 6.6, 6.7 Договора.

3.2. Сторона 1 обязана:

3.2.1. Предоставить Стороне 2 право на использование земель (земельного участка) для размещения Объекта.

3.2.2. Не вмешиваться в хозяйственную деятельность Стороны 2, если она не противоречит условиям настоящего Договора.

3.2.3. Своевременно в письменном виде извещать Сторону 2 об изменениях размера Платы, а также о смене финансовых реквизитов получателя Платы.

4. ПРАВА И ОБЯЗАННОСТИ СТОРОНЫ 2

4.1. Сторона 2 имеет право:

4.1.1. Использовать земли (земельный участок) в соответствии с нормативными правовыми актами Российской Федерации, Новосибирской области, муниципальными правовыми актами города Новосибирска.

4.2. Сторона 2 обязана:

4.2.1. Обеспечить размещение и эксплуатацию Объекта в соответствии с пунктами 1.1 – 1.3 Договора, планом размещения нестационарного торгового объекта и эскизом нестационарного торгового объекта (приложения 1, 2 к настоящему Договору).

4.2.2. Осуществлять комплекс мероприятий по рациональному использованию и охране земель.

4.2.3. Соблюдать специально установленный режим использования земель (земельных участков).

4.2.4. Не нарушать права других землепользователей.

4.2.5. Своевременно вносить Плату.

4.2.6. Возмещать Стороне 1, смежным землепользователям убытки, включая упущенную выгоду, в полном объеме в связи с ухудшением качества земель и экологической обстановки в результате своей хозяйственной деятельности.

4.2.7. Письменно уведомлять Сторону 1 об изменении своих юридических или

финансовых реквизитов в срок не позднее чем через 15 календарных дней с момента совершения последних.

4.2.8. Соблюдать правила благоустройства, обеспечения чистоты и порядка на территории, прилегающей к Объекту.

4.2.9. Освободить земли (земельный участок) по истечении срока настоящего Договора в течение 3-х дней.

4.2.10. Освободить земли (земельный участок) в случае досрочного прекращения Договора в течение 3-х дней.

4.2.11. Привести земли (земельный участок) в первоначальное (пригодное для дальнейшего использования) состояние по окончании срока действия Договора либо в случае досрочного прекращения Договора в порядке, предусмотренном разделом 6 настоящего Договора.

4.2.12. В целях проведения работ по предотвращению аварий и ликвидации их последствий Сторона 2 обязана обеспечить беспрепятственный доступ на земли (земельный участок), занимаемый Объектом, и возможность выполнения данных работ, в том числе, при необходимости, произвести демонтаж Объекта за собственный счет.

В целях соблюдения охранной зоны коллектора ливневой канализации пвх Д 300 мм Сторона 2 обязана:

- при размещении нестационарного торгового объекта обеспечить сохранность действующей сети ливневой канализации Д 300 мм;

- при размещении нестационарного торгового объекта обеспечить беспрепятственный доступ для эксплуатации участка коллектора ливневой канализации Д 300 мм и смотровых колодцев;

- в случае возникновения аварийной ситуации на ливневом коллекторе Д 300 мм демонтировать конструкции нестационарного объекта в течение 4 часов;

- дополнительно получить согласие владельца сети ливневого коллектора Д 300 мм МУП «УЗСПТС».

4.2.13. Не допускать передачу или уступку прав по Договору третьим лицам.

4.2.14. Не допускать ухудшения экологической обстановки на земельном участке и прилегающих территориях в результате своей хозяйственной деятельности.

Обеспечить надлежащее обращение с отходами производства и потребления в соответствии с требованиями статьи 11 Федерального закона от 24.06.1998 № 89-ФЗ «Об отходах производства и потребления» и вывоз отходов специализированными организациями, имеющими лицензию на осуществление деятельности по сбору, транспортированию, обработке, утилизации, обезвреживанию, размещению отходов I - IV классов опасности.

4.2.15. Обеспечить:

- а) наличие освещения внутреннего пространства и прилегающей территории на ширину не менее 1 метра по периметру нестационарного торгового объекта;

- б) наличие благоустройства территории не менее 3 метров по периметру нестационарного торгового объекта – газоны или пешеходные дорожки с твердым покрытием;

в) наличие урн по лицевому фасаду нестационарного торгового объекта в количестве из расчета до 40 кв. м площади нестационарного торгового объекта – 1 урна, более 40 кв. м площади нестационарного торгового объекта – не менее 2 урн;

г) наличие на фасаде Объекта в доступном для осмотра месте маркировки с указанием номера и даты Договора. Размер шрифта букв и цифр маркировки должен быть не менее 0,05 м.

5. ОТВЕТСТВЕННОСТЬ СТОРОН

5.1. Споры, возникающие из реализации настоящего Договора, разрешаются в судебном порядке.

5.2. Изменения и дополнения к условиям настоящего Договора будут действительны только тогда, когда они сделаны в письменной форме и подписаны уполномоченными представителями Сторон, за исключением случаев, когда Стороне 1 не требуется согласие Стороны 2 на изменение условий Договора в соответствии с пунктами 2.2, 2.4 настоящего Договора.

5.3. В случае использования Стороной 2 земель (земельного участка) не в соответствии с целями, указанными в пункте 1.1 настоящего Договора, Сторона 2 оплачивает договорную неустойку в размере 200 000,00 рублей для юридических лиц, 50 000,00 рублей для индивидуальных предпринимателей, 20 000,00 рублей для граждан, не являющихся индивидуальными предпринимателями.

5.4. В случае нарушения Стороной 2 обязанности, предусмотренной подпунктом 4.2.9 настоящего Договора, Сторона 2 оплачивает договорную неустойку в размере 100 000,00 рублей для юридических лиц, 20 000,00 рублей для индивидуальных предпринимателей, 10 000,00 рублей для граждан, не являющихся индивидуальными предпринимателями.

5.5. В случае нарушения Стороной 2 обязанности, предусмотренной подпунктом 4.2.10 настоящего Договора, Сторона 2 оплачивает договорную неустойку в размере 100 000, 00 рублей для юридических лиц, 20 000, 00 рублей для индивидуальных предпринимателей, 10 000, 00 рублей для граждан, не являющихся индивидуальными предпринимателями.

5.6. В случае нарушения Стороной 2 обязанности, предусмотренной подпунктом 4.2.12 настоящего Договора, Сторона 2 оплачивает договорную неустойку в размере 100 000,00 рублей для юридических лиц, 20 000,00 рублей для индивидуальных предпринимателей, 10 000,00 рублей для граждан, не являющихся индивидуальными предпринимателями.

5.7. В случаях самовольного переустройства нестационарного объекта в объект капитального строительства Сторона 2 оплачивает договорную неустойку в размере 200 000,00 рублей для юридических лиц, 100 000,00 рублей для индивидуальных предпринимателей, 50 000,00 рублей для граждан, не являющихся индивидуальными предпринимателями;

5.8. В случае неуплаты платежей в установленный пунктом 2.5 настоящего Договора срок Сторона 2 уплачивает Стороне 1 неустойку за каждый день просрочки в размере 0,1% от суммы задолженности.

5.9. В случаях нарушения Стороной 2 обязанностей, предусмотренных подпунктом 4.2.1, абзацами «а», «б» подпункта 4.2.15 Договора, Сторона 2 оплачивает договорную неустойку в размере 50 000,00 рублей для юридических лиц, 25 000,00 рублей для индивидуальных предпринимателей, 10 000,00 рублей для граждан, не являющихся индивидуальными предпринимателями.

5.10. В случаях нарушения Стороной 2 обязанностей, предусмотренных абзацем «г» подпункта 4.2.15 Договора, Сторона 2 оплачивает договорную неустойку в размере 10 000,0 руб.

6. РАСТОРЖЕНИЕ, ИЗМЕНЕНИЕ И ПРЕКРАЩЕНИЕ ДОГОВОРА

6.1. Договор может быть изменен или расторгнут по соглашению Сторон. При этом Сторона, заявившая о своем намерении расторгнуть договор, обязана направить другой стороне письменное уведомление не менее чем за 30 (тридцать) дней до предполагаемой даты расторжения Договора.

6.2. Истечение срока действия Договора влечет за собой его прекращение.

6.3. Договор может быть досрочно расторгнут по требованию Стороны 1 в соответствии с нормативными правовыми актами Российской Федерации, Новосибирской области, муниципальными правовыми актами города Новосибирска.

6.4. В случае если Сторона 2 не вносит Плату, установленную разделом 2 Договора, более двух сроков подряд или систематически (более двух сроков) вносит Плату не в полном размере, определенном Договором, Сторона 1 направляет Стороне 2 уведомление об одностороннем отказе от исполнения Договора заказным письмом. Договор считается расторгнутым без обращения в суд с даты, указанной в уведомлении.

6.5. В случае самовольного переустройства Стороной 2 нестационарного торгового объекта в объект капитального строительства, Сторона 1 направляет Стороне 2 уведомление об одностороннем отказе от исполнения Договора заказным письмом. Договор считается расторгнутым без обращения в суд с даты, указанной в уведомлении.

6.6. В случае если земли (земельный участок), используемый по Договору, входит в земли, зарезервированные для муниципальных нужд, Сторона 1 направляет Стороне 2 уведомление о досрочном расторжении Договора заказным письмом. Договор считается расторгнутым без обращения в суд с даты, указанной в уведомлении, но не ранее чем по истечении одного года после уведомления Стороны 2 о расторжении Договора.

6.7. В случае размещения и эксплуатации Стороной 2 Объекта не в соответствии с пунктами 1.1 – 1.3 Договора, планом размещения нестационарного торгового объекта, эскизом нестационарного торгового объекта, Сторона 1 направляет Стороне 2 уведомление об одностороннем отказе от исполнения Договора заказным письмом. Договор считается расторгнутым без обращения в суд с даты, указанной в уведомлении.

6.8. Решение Стороны 1 об одностороннем отказе от исполнения Договора на-

правляется Стороне 2 по почте заказным письмом с уведомлением о вручении по адресу Стороны 2 указанному в Договоре либо направляется иными способами, предусмотренными пунктом 7.4 Договора.

6.9 Договор может быть досрочно расторгнут по требованию Стороны 1 в установленном порядке в случае нарушений Стороной 2 федерального законодательства, законодательства Новосибирской области, муниципальных правовых актов города Новосибирска, а также условий настоящего Договора.

7. ОСОБЫЕ УСЛОВИЯ ДОГОВОРА

7.1. Сторона 2 не имеет права возводить на используемых землях (земельном участке) объекты капитального строительства.

7.2. В случае самовольного переустройства Стороной 2 нестационарного объекта в объект капитального строительства, последний подлежит сносу за счет Стороны 2.

7.3. Досрочное прекращение (расторжение) Договора не является основанием для возврата Стороне 2 денежных средств, затраченных Стороной 2 на благоустройство используемых земель (земельного участка).

7.4. Все уведомления Сторон, связанные с исполнением Договора, направляются в письменной форме по почте заказным письмом с уведомлением о вручении по адресу Стороны, указанному в Договоре, или с использованием факсимильной связи, электронной почты с последующим представлением оригинала, либо вручаются лично. В случае направления уведомлений с использованием почты датой получения уведомления признается дата получения отправляющей Стороной подтверждения о вручении второй Стороне указанного уведомления либо дата получения Стороной информации об отсутствии адресата по адресу, указанному в Договоре. При невозможности получения указанных подтверждений либо информации датой такого надлежащего уведомления признается дата по истечении 14 (четырнадцать) календарных дней с даты направления уведомления по почте заказным письмом с уведомлением о вручении. В случае отправления уведомлений посредством факсимильной связи и электронной почты уведомления считаются полученными Стороной в день их отправки.

Договор составлен и подписан на 5 листах в 3 экземплярах.

Приложение к Договору:

копия плана размещения нестационарного торгового объекта (Приложение № 1);

копия эскиза нестационарного торгового объекта (Приложение № 2).

8. АДРЕСА И БАНКОВСКИЕ РЕКВИЗИТЫ СТОРОН

Сторона 1

630099, Новосибирск-99, Красный проспект, 34
Мэрия города Новосибирска
р/с 40101810900000010001,
Банк получателя: Сибирское ГУ Банка России
г. Новосибирск, БИК/ИНН 045004001/5406418101
УФК по Новосибирской области
(департамент промышленности, инноваций и
предпринимательства мэрии города Новосибир-
ска)
КПП 540601001 ОКТМО 50701000001
КБК 730117050400400000180 ,
статус плательщика: 08

Подпись Стороны 1

_____ Ф. И. О.

Сторона 2

Подпись Стороны 2

_____ Ф. И. О.

Извещение

о проведении конкурса на право заключения концессионного соглашения

Департамент промышленности, инноваций и предпринимательства мэрии города Новосибирска сообщает о проведении конкурса на право заключения концессионного соглашения в отношении нежилых помещений, расположенных в многоквартирном доме по адресу: Российская Федерация, Новосибирская область, город Новосибирск, ул. Котовского, 20.

1. Форма конкурса: открытый конкурс.

2. Наименование, место нахождения, почтовый адрес Концедента, реквизиты счетов, номера телефонов, данные должностных лиц:

Концедент – город Новосибирск, от имени которого выступает мэрия города Новосибирска.

Место нахождения (почтовый адрес): 630099, г. Новосибирск, Красный проспект, 34.

Реквизиты счетов:

ДФиНП мэрии (ДПИИП, л/с 730.02.001.3)

ИНН 5406418101/ КПП 540601001

Банковские реквизиты:

Сибирское ГУ Банка России г. Новосибирск

БИК 045004001

ДФиНП мэрии, р/сч 40302810100045000002

КБК 730000000000000000180 ОКТМО 50701000

Должностные лица: Сачкова Олеся Алексеевна – заместитель начальника управления предпринимательства и инвестиционной политики – начальник отдела инвестиционной политики управления предпринимательства и инвестиционной политики мэрии города Новосибирска (383)2275318, Мордина Ольга Александровна – главный специалист отдела инвестиционной политики управления предпринимательства и инвестиционной политики мэрии города Новосибирска, тел (383)2275499.

3. Официальный сайт города Новосибирска <http://www.novo-sibirsk.ru> и официальный сайт Российской Федерации <http://www.torgi.gov.ru>.

4. Объект концессионного соглашения:

Объектом концессионного соглашения является недвижимое имущество, присоединенное к инженерным коммуникациям (системе водоснабжения, водоотведения, отопления, электроснабжения, вентиляции, информационно-коммуникационным сетям и иному) и движимое имущество, технологически связанное между собой, расположенное в многоквартирном доме по адресу: Российская Федерация, Новосибирская область, город Новосибирск, ул. Котовского, 20, предназначенное для осуществления деятельности в области физической культуры и спорта в соответствии с государственным стандартом Российской Федерации, деятельности по проведению спортивных мероприятий и оказанию населению спортивно-оздо-

ровительных услуг; оказанию дополнительных услуг в соответствии с дополнительными видами деятельности в отношении организаций, осуществляющих деятельность в области физической культуры и спорта, разрешенными санитарными нормами и правилами (далее – объект концессионного соглашения).

Обязательный состав помещений объекта концессионного соглашения:

№ п/п	Наименование помещения	Площадь, кв. м
1	2	3
1	Первый этаж	
1.1	Левое крыло	
1.1.1	Тамбур	3
1.1.2	Тамбур	2,7
1.1.3	Ресепшн	41
1.1.4	Кабинет администратора	14,5
1.1.5	Холл	25,8
1.1.6	Кабинет директора	13,4
1.1.7	Комната охраны	8
1.1.8	Гостевой санузел	3
1.1.9	Тренерский кабинет	18
1.1.10	Кладовая	1,4
1.1.11	Женский туалет	12,2
1.1.12	Мужской туалет	13,4
1.1.13	Комната уборочного инвентаря	3,3
1.1.14	Тренажерный зал	392,5
1.2	Правое крыло	
1.2.1	Тамбур	7,2
1.2.2	Ресепшн	15,5
1.2.3	Родительская комната ожидания	41,1
1.2.4	Санузел	3
1.2.5	Санузел	3
1.2.6	Комната уборочного инвентаря	2,2
1.2.7	Зал боевых искусств	204
1.2.8	Тренерский кабинет	5,4
1.3	Подвал	
1.3.1	Лестничная клетка	11,1
1.3.2	Холл	20
1.3.3	Комната уборочного инвентаря	3,4
1.3.4	Медицинский кабинет	18

1	2	3
1.3.5	Эвакуационная лестница	11,2
1.3.6	Комната ожидания	40
1.3.7	Солярий	15
1.3.8	Солярий	15
1.3.9	Женская раздевальная комната	47
1.3.10	Тамбур	4,6
1.3.11	Сауна	15
1.3.12	Женская душевая	13
1.3.13	Женский туалет	4,5
1.3.14	Мужская раздевальная комната	69
1.3.15	Тамбур	10
1.3.16	Сауна	15
1.3.17	Мужская душевая	13
1.3.18	Мужской туалет	4,5
1.3.19	Гостевой санузел	4,5
1.3.20	Электрощитовая	7
1.3.21	Эвакуационная лестница	10,8
1.3.22	Холл	32
1.3.23	Комната уборочного инвентаря	3,4
1.3.24	Тренерская комната	17
1.3.25	Склад спортивного инвентаря	15,6
1.3.26	Комната отдыха	51
1.3.27	Женская душевая	14,4
1.3.28	Женский туалет	5,5
1.3.29	Мужская раздевальная комната	71
1.3.30	Женский туалет	7,2
1.3.31	Мужская душевая	16
1.3.32	Мужской туалет	3
1.3.33	Женская раздевальная комната	52

Объект концессионного соглашения должен быть укомплектован следующим движимым имуществом:

№ п/п	Наименование оборудования	Единица измерения	Количество
1	2	3	4
1	Стол офисный	штук	10
2	Кресло офисное	штук	10
3	Стол журнальный	штук	5

1	2	3	4
4	Стойка администратора	штук	2
5	Диван офисный	штук	4
6	Шкаф книжный	штук	4
7	Шкаф для одежды	штук	2
8	Шкаф для спортивного инвентаря	штук	2
9	Стеллаж для уборочного инвентаря и складских помещений	штук	2
10	Сейф	штук	2
11	Кабинка для раздевания	штук	120
12	Скамейка спортивная	штук	20
13	Полки для спортивного инвентаря	штук	8
14	Медицинский шкаф	штук	1
15	Кушетка медицинская	штук	1
16	Рециркулятор-облучатель	штук	5
17	Стол обеденный	штук	1
18	Компьютерный комплекс	штук	8
19	Принтер	штук	2
20	Многофункциональное устройство	штук	1
21	Телевизор	штук	8
22	Телефон	штук	3
23	Спортивное покрытие	кв. м	303
24	Татами	кв. м	260
25	Спортивный инвентарь	комплект	1
26	Тренажеры (MARBO)	комплект	1
27	Теннисный стол	штук	2
28	Солярий	штук	2
29	Система пожарного мониторинга	комплекс	1
30	Охранная сигнализация	комплекс	1
31	Электросушитель для рук	штук	6
32	Акустическая система	штук	2
33	Холодильник	штук	2
34	Тепловая завеса	штук	2
35	Бойлер накопительный	штук	3
36	Часы электронные	штук	6
37	Сплит-система	штук	6

Для проведения реконструкции (мероприятий по улучшению характеристик и эксплуатационных свойств имущества без изменения его параметров) концессионеру передается следующее недвижимое имущество муниципальной казны города Новосибирска (далее – муниципальное имущество):

Нежилое помещение площадью 991,4 кв. м, расположенное в подвале и на первом этаже многоквартирного дома по адресу: Российская Федерация, Новосибирская область, город Новосибирск, ул. Котовского, 20; назначение – нежилое, год постройки – 1970, кадастровый номер – 54:35:064145:3803 (далее – Нежилое помещение 1).

Балансовая стоимость Нежилого помещения 1 – 11911671,00 рубля.

Остаточная стоимость Нежилого помещения 1 – 6066193,42 рубля (по состоянию на 01.02.2019).

Нежилое помещение 1 является собственностью города Новосибирска, о чем в Едином государственном реестре прав на недвижимое имущество и сделок с ним сделана запись регистрации от 13.06.2013 № 54-54-01/917/2013-617, что подтверждается выпиской из Единого государственного реестра недвижимости об основных характеристиках и зарегистрированных правах на объект недвижимости от 27.09.2018 № 99/2018/188681306.

Характеристика конструктивных элементов Нежилого помещения 1:

фундамент – железобетонный ленточный, состояние – удовлетворительное;

стены – кирпичные, состояние – удовлетворительное;

перекрытия – железобетонные сборные плиты, состояние – удовлетворительное;

полы – монолитные железобетонные, без отделочного слоя;

окна – деревянные, пластиковые, состояние – требуется замена деревянных оконных блоков;

дверь входная – металлическая;

двери межкомнатные – деревянные, требуется замена дверей;

отделка внутренняя – штукатурка, побелка, покраска масляными красками;

электроосвещение – частично в рабочем состоянии и нерабочем;

сети водоснабжения и канализации – частично в рабочем состоянии и нерабочем;

отопление – сети отопления в рабочем состоянии.

Нежилое помещение площадью 481,9 кв. м, расположенное в подвале и на первом этаже многоквартирного дома по адресу: Российская Федерация, Новосибирская область, город Новосибирск, ул. Котовского, 20; назначение – нежилое, год постройки – 1970, кадастровый номер – 54:35:064145:3800 (далее – Нежилое помещение 2).

Балансовая стоимость Нежилого помещения 2 – 5790028,50 рубля.

Остаточная стоимость Нежилого помещения 2 – 2949485,71 рубля (по состоянию на 01.02.2019).

Нежилое помещение 2 является собственностью города Новосибирска, о чем в

Едином государственном реестре прав на недвижимое имущество и сделок с ним сделана запись регистрации от 13.06.2013 № 54-54-01/917/2013-616, что подтверждается выпиской из Единого государственного реестра недвижимости об основных характеристиках и зарегистрированных правах на объект недвижимости от 27.09.2018 № 99/2018/188682245.

Характеристика конструктивных элементов Нежилого помещения 2:

фундамент – железобетонный ленточный, состояние – удовлетворительное;

стены – кирпичные, состояние – удовлетворительное;

перекрытия – железобетонные сборные плиты, состояние – удовлетворительное;

полы – монолитные железобетонные, без отделочного слоя;

окна – деревянные, пластиковые, состояние – требуется замена деревянных оконных блоков;

дверь входная – металлическая;

двери межкомнатные – деревянные, требуется замена дверей;

отделка внутренняя – штукатурка, побелка, покраска масляными красками;

электроосвещение – частично в рабочем состоянии и нерабочем;

сети водоснабжения и канализации – частично в рабочем состоянии и нерабочем;

отопление – сети отопления в рабочем состоянии.

5. Срок действия концессионного соглашения: 30 лет с даты заключения концессионного соглашения.

6. Требования к участникам конкурса:

6.1. В настоящем конкурсе может принять участие индивидуальный предприниматель, российское или иностранное юридическое лицо либо действующие без образования юридического лица по договору простого товарищества (договор о совместной деятельности) два или более указанных юридических лица, соответствующие требованиям, предъявляемым к участникам конкурса настоящей конкурсной документацией.

6.2. Участник конкурса (заявитель) должен соответствовать следующим требованиям, предъявляемым к участникам конкурса Федеральным законом от 21.07.2005 № 115-ФЗ «О концессионных соглашениях» и настоящей конкурсной документацией, в том числе:

- отсутствие решения о ликвидации юридического лица – заявителя или о прекращении физического лицом – заявителем деятельности в качестве индивидуального предпринимателя;

- отсутствие решения о признании заявителя банкротом и об открытии конкурсного производства в отношении него;

- требованию о не приостановлении деятельности заявителя в порядке, предусмотренном Кодексом Российской Федерации об административных правонарушениях, на день рассмотрения заявки на участие в конкурсе;

- отсутствие у заявителя недоимки по налогам, сборам, задолженности по иным

обязательным платежам в бюджеты бюджетной системы Российской Федерации (за исключением сумм, на которые предоставлены отсрочка, рассрочка, инвестиционный налоговый кредит в соответствии с законодательством Российской Федерации о налогах и сборах, которые реструктурированы в соответствии с законодательством Российской Федерации, по которым имеется вступившее в законную силу решение суда о признании обязанности лица по уплате этих сумм исполненной) за прошедший календарный год, размер которых превышает двадцать пять процентов балансовой стоимости активов заявителя по данным бухгалтерской (финансовой) отчетности за последний отчетный период;

- наличие у заявителя собственных денежных средств или возможности их получения для проведения работ, указанных в конкурсной документации.

7. Критерии конкурса и параметры критериев конкурса

7.1. Срок реконструкции концессионного соглашения устанавливается по результатам проведения конкурса на право заключения концессионного соглашения.

7.2. Параметры критерия конкурса:

№ п/п	Критерий конкурса	Начальное значение критерия конкурса, лет	Уменьшение или увеличение начального значения критерия конкурса	Коэффициент, учитывающий значимость критерия конкурса
1	2	3	4	5
1	Срок реконструкции муниципального имущества	2	Уменьшение	1

8. Порядок, место и срок предоставления конкурсной документации:

Конкурсная документация размещается в информационно-телекоммуникационной сети «Интернет» по адресу:

<http://www.novo-sibirsk.ru>; <http://www.torgi.gov.ru>.

Конкурсная документация предоставляется на основании поданного в письменной форме заявления любого заинтересованного лица в течение 3–х рабочих дней с даты получения заявления ежедневно, кроме выходных и праздничных дней, понедельник – четверг с 9-00 до 13-00 и с 14-00 до 17-00, пятница с 9-00 до 13-00 и с 14-00 до 16-00, по адресу: 630091 г. Новосибирск, Красный проспект, 50, кабинет 101, тел. для справок (383)2275499, (383)2275318.

9. Плата за предоставление конкурсной документации: не устанавливается.

10. Место нахождения, почтовый адрес, номера телефонов конкурсной комиссии:

Место нахождения и почтовый адрес конкурсной комиссии:

630091, г. Новосибирск, Красный проспект, 50, каб. 101.

Телефоны для справок: (383)2275499, (383)2275318.

11. Порядок, место и срок предоставления заявок на участие в конкурсе:

Заявка на участие в конкурсе доставляется в конкурсную комиссию нарочным или по почте.

Заявка на участие в конкурсе оформляется в письменной форме на русском языке, в установленном конкурсной документации порядке в двух экземплярах (оригинал и копия), каждый из которых удостоверяется и запечатывается в отдельный непрозрачный конверт.

К заявке на участие в конкурсе прилагается удостоверенная подписью заявителя опись предоставленных им документов и материалов в двух экземплярах (оригинал и копия), оригинал которой остается в конкурсной комиссии, копия – у заявителя.

Заявителю по его требованию выдается расписка о получении конверта с заявкой на участие в конкурсе.

Конверт с заявкой на участие в конкурсе, представленной в конкурсную комиссию по истечении срока предоставления заявок на участие в конкурсе, не вскрывается и возвращается представившему ее заявителю вместе с описью предоставленных им документов и материалов, на которой делается отметка об отказе в принятии заявки на участие в конкурсе.

Прием заявок на участие в конкурсе осуществляется ежедневно, кроме выходных и праздничных дней, понедельник - четверг с 9-00 до 13-00 и с 14-00 до 17-00, пятница с 9-00 до 13-00 и с 14-00 до 16-00 по адресу: 630091, г. Новосибирск, Красный проспект, 50, каб. 101, тел. для справок (383)2275499, (383)2275318.

Дата и время начала представления заявок на участие в конкурсе: 05.07.2019 с 9-00.

Дата и время окончания представления заявок на участие в конкурсе: 15.08.2019 до 17-00.

12. Размер задатка, порядок и сроки его внесения, реквизиты счетов, на которые вносятся задаток:

Размер задатка составляет 5 000 000,0 (пять миллионов) рублей.

Срок внесения задатка (поступления на расчетный счет) – с момента опубликования сообщения о проведении конкурса до даты окончания приема заявок на участие в конкурсе.

Реквизиты для внесения задатка:

Задаток должен быть перечислен в срок до даты окончания предоставления заявок на участие в настоящем конкурсе, по следующим реквизитам:

Получатель:

ДФиНП мэрии (ДПИИП, л/с 730.02.001.3)

ИНН 5406418101/ КПП 540601001

Банковские реквизиты:

Сибирское ГУ Банка России г. Новосибирск

БИК 045004001

ДФиНП мэрии, р/сч 40302810100045000002
КБК 730000000000000000180 ОКТМО 50701000

В назначении платежа должно быть указано: «Задаток в обеспечение исполнения обязательств по заключению концессионного соглашения в отношении нежилых помещений, расположенных в многоквартирном доме по адресу: Российская Федерация, Новосибирская область, город Новосибирск, ул. Котовского, 20».

Обращаем внимание на возможность изменения реквизитов, в связи с чем при перечислении задатка просим уточнить реквизиты по телефонам: (383)2275499, (383)2275318.

13. Порядок, место и срок предоставления конкурсных предложений:

Конкурсное предложение оформляется в письменной форме на русском языке в двух экземплярах (оригинал и копия), каждый из которых удостоверяется подписью участника конкурса, и представляется в конкурсную комиссию в установленном конкурсной документацией порядке в отдельном запечатанном конверте.

К конкурсному предложению прилагается удостоверенная подписью участника конкурса опись представленных им документов и материалов в двух экземплярах, оригинал которой остается в конкурсной комиссии, копия – у участника конкурса.

Прием конкурсных предложений осуществляется ежедневно, кроме выходных и праздничных дней, понедельник - четверг с 9-00 до 13-00 и с 14-00 до 17-00, пятница с 9-00 до 13-00 и с 14-00 до 16-00 по адресу: 630091, г. Новосибирск, Красный проспект, 50, каб. 101, тел. для справок (383)2275499, (383)2275318.

Дата и время начала представления конкурсных предложений: 29.08.2019 с 9-00.

Дата и время истечения срока представления конкурсных предложений: 22.11.2019 до 15-00.

14. Место, дата и время вскрытия конвертов с заявками на участие в конкурсе:

Конверты с заявками на участие в конкурсе вскрываются на заседании конкурсной комиссии председателем конкурсной комиссии 16.08.2019 в 15-00 по адресу: 630091, г. Новосибирск, Красный проспект, 50, каб. 212.

15. Место, дата и время вскрытия конвертов с конкурсными предложениями:

Конверты с конкурсными предложениями вскрываются на заседании конкурсной комиссии председателем конкурсной комиссии 22.11.2019 в 15-00 по адресу: 630091, г. Новосибирск, Красный проспект, 50, каб. 212.

16. Порядок определения победителя конкурса:

Победителем конкурса признается участник конкурса, предложивший наилучшее конкурсное предложение.

В случае если два и более конкурсных предложения содержат равные наилучшие условия, победителем конкурса признается участник конкурса, раньше других указанных участников конкурса предоставивший в конкурсную комиссию конкурсное предложение.

17. Срок подписания членами конкурсной комиссии протокола о результатах проведения конкурса:

не позднее чем через пять рабочих дней со дня подписания конкурсной комиссией протокола рассмотрения и оценки конкурсных предложений.

18. Срок подписания концессионного соглашения:

в течение 30 рабочих дней со дня направления победителю конкурса или иному лицу (в случаях, указанных в частях 2, 3 и 3.2 статьи 36 Федерального закона от 21.07.2005 № 115-ФЗ «О концессионных соглашениях») проекта концессионного соглашения и копии протокола о результатах проведения конкурса (решения о заключении концессионного соглашения с иным лицом).

Извещение о результатах торгов в форме конкурса на право заключения договора на размещение и эксплуатацию нестационарного торгового объекта на территории города Новосибирска

Наименование и реквизиты организатора конкурса: Департамент промышленности, инноваций и предпринимательства мэрии города Новосибирска, 630099, город Новосибирск, Красный проспект, 34.

Форма торгов: открытый конкурс (далее – Конкурс).

Дата, время, место проведения конкурса (вскрытие запечатанных конвертов с конкурсными предложениями участников конкурса): 01 июля 2019 г., в 15-15, г. Новосибирск, Красный проспект, 50, каб. 717.

Лот № 1: право на заключение договора на размещение и эксплуатацию нестационарного торгового объекта (тип: торговый павильон, специализация: продовольственные товары) местоположение: г. Новосибирск, ул. Бронная, ост. Александра Чистякова (четная сторона); площадь: 15 кв. м, срок размещения: 5 лет).

Комиссия единогласно приняла решение признать победителем Конкурса участника № 4. Договор на размещение и эксплуатацию нестационарного торгового объекта заключается с участником № 4 ООО «АГАТ плюс» по цене предложения – 209900,0 рублей в год.

Лот №2: право на заключение договора на размещение и эксплуатацию нестационарного торгового объекта (тип: торговый павильон, специализация: продовольственные товары) местоположение: г. Новосибирск, ул. Дмитрия Шмони́на, 6; площадь: 15 кв. м, срок размещения: 5 лет).

Комиссия единогласно приняла решение признать победителем Конкурса участника № 4. Договор на размещение и эксплуатацию нестационарного торгового объекта заключается с участником № 4 ООО «Сибстрой» по цене предложения – 180100,0 рублей в год.

Лот № 3: право на заключение договора на размещение и эксплуатацию нестационарного торгового объекта (тип: торговый павильон, специализация: продовольственные товары) местоположение: г. Новосибирск, ул. Ивана Титкова, 6/4; площадь: 40 кв. м; срок размещения: 5 лет).

Комиссия единогласно приняла решение признать победителем Конкурса участника № 1. Договор на размещение и эксплуатацию нестационарного торгового объекта заключается с участником № 1 ИП Гутов А. Г. по цене предложения – 384000,0 рублей в год.

Лот № 4: право на заключение договора на размещение и эксплуатацию нестационарного торгового объекта (тип: торговый павильон, специализация: непродовольственные товары) местоположение: г. Новосибирск, ул. Большая, 582/1; площадь: 40 кв. м; срок размещения: 5 лет).

Комиссия единогласно приняла решение признать победителем Конкурса участника № 1. Договор на размещение и эксплуатацию нестационарного торгового объекта заключается с участником № 1 ООО «Евролубликан» по цене предложения – 300000,0 рублей в год.

Извещение о результатах торгов в форме конкурса на право заключения договора на размещение и эксплуатацию нестационарного торгового объекта на территории города Новосибирска

Наименование и реквизиты организатора конкурса: Департамент промышленности, инноваций и предпринимательства мэрии города Новосибирска, 630099, город Новосибирск, Красный проспект, 34.

Форма торгов: открытый конкурс (далее – Конкурс).

Дата, время, место проведения конкурса (вскрытие запечатанных конвертов с конкурсными предложениями участников конкурса): 01 июля 2019 г., в 15-15, г. Новосибирск, Красный проспект, 50, каб. 717.

Лот № 1: право на заключение договора на размещение и эксплуатацию нестационарного торгового объекта (тип: торговый павильон, специализация: продовольственные товары) местоположение: г. Новосибирск, ул. Бронная, ост. Александра Чистякова (четная сторона); площадь: 15 кв. м, срок размещения: 5 лет).

Комиссия единогласно приняла решение признать победителем Конкурса участника № 4. Договор на размещение и эксплуатацию нестационарного торгового объекта заключается с участником № 4 ООО «АГАТ плюс» по цене предложения – 209900,0 рублей в год.

Лот №2: право на заключение договора на размещение и эксплуатацию нестационарного торгового объекта (тип: торговый павильон, специализация: продовольственные товары) местоположение: г. Новосибирск, ул. Дмитрия Шмюнина, 6; площадь: 15 кв. м, срок размещения: 5 лет).

Комиссия единогласно приняла решение признать победителем Конкурса участника № 4. Договор на размещение и эксплуатацию нестационарного торгового объекта заключается с участником № 4 ООО «Сибстрой» по цене предложения – 180100,0 рублей в год.

Лот № 3: право на заключение договора на размещение и эксплуатацию нестационарного торгового объекта (тип: торговый павильон, специализация: продовольственные товары) местоположение: г. Новосибирск, ул. Ивана Титкова, 6/4; площадь: 40 кв. м; срок размещения: 5 лет).

Комиссия единогласно приняла решение признать победителем Конкурса участника № 1. Договор на размещение и эксплуатацию нестационарного торгового объекта заключается с участником № 1 ИП Гутов А. Г. по цене предложения – 384000,0 рублей в год.

Лот № 4: право на заключение договора на размещение и эксплуатацию нестационарного торгового объекта (тип: торговый павильон, специализация: непродовольственные товары) местоположение: г. Новосибирск, ул. Большая, 582/1; площадь: 40 кв. м; срок размещения: 5 лет).

Комиссия единогласно приняла решение признать победителем Конкурса участника № 1. Договор на размещение и эксплуатацию нестационарного торгового объекта заключается с участником № 1 ООО «Евролубликан» по цене предложения – 300000,0 рублей в год.

Сообщение о предстоящем заключении договора на размещение и эксплуатацию нестационарного торгового объекта на территории города Новосибирска

По результатам заседания 27.06.2019 года комиссии по вопросам заключения договоров на размещение и эксплуатацию нестационарных торговых объектов на территории города Новосибирска принято решение о возможности заключения договора на размещение и эксплуатацию нестационарного торгового объекта.

На основании изложенного, в соответствии с пунктом 4.8 Положения о нестационарных объектах на территории города Новосибирска, утвержденного решением Совета депутатов города Новосибирска от 29.04.2015 № 1336 (далее – Положение), сообщается о предстоящем заключении договора на размещение и эксплуатацию нестационарного торгового объекта:

Октябрьский район:

- торговый павильон, продовольственные товары, площадью 25 кв. м с адресным ориентиром ул. Добролюбова, 201 срок размещения 5 лет, номер в Схеме размещения нестационарных торговых объектов на территории города Новосибирска, утвержденной постановлением мэрии города Новосибирска от 11.01.2017 № 41 (далее - Схема) 7.1.226, место расположения торгового павильона в соответствии с планом размещения (Приложение к сообщению о предстоящем заключении договора на размещение).

В соответствии с Положением физическим и юридическим лицам, заинтересованным в размещении указанного нестационарного торгового объекта, предлагается подать заявление о намерении участвовать в торгах на право заключения договора на размещение и эксплуатацию нестационарного торгового объекта в департамент промышленности, инноваций и предпринимательства мэрии города Новосибирска.

Заявление необходимо подать **по 18 июля 2019 года** по адресу: Красный проспект, 50, каб. 201 с учетом требований пункта 4.9 Положения.

СОДЕРЖАНИЕ

Правовые акты мэрии города Новосибирска	1
О внесении изменений в постановление мэрии города Новосибирска от 20.12.2012 № 13130 «Об образовании избирательных участков в городе Новосибирске»	2
О внесении изменений в постановление мэрии города Новосибирска от 29.12.2018 № 4779 «О проведении ярмарок на территории города Новосибирска в 2019 году»	122
О внесении изменений в состав комиссии по рассмотрению вопросов, связанных с самовольным строительством на территории города Новосибирска, утвержденный постановлением мэрии города Новосибирска от 21.11.2018 № 4204	124
О внесении изменений в таблицу приложения к постановлению мэрии города Новосибирска от 20.12.2012 № 13130 «Об образовании избирательных участков в городе Новосибирске»	126
О предоставлении Осипчук О. Г. разрешения на отклонение от предельных параметров разрешенного строительства, реконструкции объекта капитального строительства	129
О предоставлении Чуб Е. Г. разрешения на отклонение от предельных параметров разрешенного строительства, реконструкции объекта капитального строительства	130
О предоставлении Сысуеву В. М. разрешения на отклонение от предельных параметров разрешенного строительства, реконструкции объекта капитального строительства	131
О предоставлении Большакову И. В. разрешения на отклонение от предельных параметров разрешенного строительства, реконструкции объекта капитального строительства	132
О предоставлении Деминой С. В., Демину И. В., Демину М. В. разрешения на отклонение от предельных параметров разрешенного строительства, реконструкции объекта капитального строительства	133
О предоставлении Ковалевой Л. С. разрешения на отклонение от предельных параметров разрешенного строительства, реконструкции объекта капитального строительства	134

О предоставлении Огневу В. Н. разрешения на отклонение от предельных параметров разрешенного строительства, реконструкции объекта капитального строительства	135
О предоставлении Хохловой Л. Н., Аржановой Г. Я. разрешения на отклонение от предельных параметров разрешенного строительства, реконструкции объекта капитального строительства	136
О перечне гостевых маршрутов для организации и проведения молодежного Чемпионата мира по хоккею 2023 года на территории города Новосибирска	137
О предоставлении Потаповой О. В. разрешения на отклонение от предельных параметров разрешенного строительства, реконструкции объекта капитального строительства	141
Об установлении размера платы за содержание жилых помещений для нанимателей жилых помещений по договорам социального найма и договорам найма жилых помещений государственного или муниципального жилищного фонда в многоквартирном доме	142
О предоставлении Гасникову Д. А. разрешения на отклонение от предельных параметров разрешенного строительства, реконструкции объекта капитального строительства	143
О предоставлении обществу с ограниченной ответственностью «Система» разрешения на отклонение от предельных параметров разрешенного строительства, реконструкции объекта капитального строительства	144
Об определении теплосетевой организации для содержания и обслуживания бесхозяйных объектов теплоснабжения в Ленинском районе города Новосибирска	145
О Положении о комиссии по проведению инвентаризации защитных сооружений гражданской обороны, находящихся в собственности города Новосибирска	148
О внесении изменений в муниципальную программу «Создание условий для осуществления дорожной деятельности в отношении автомобильных дорог общего пользования местного значения в границах города Новосибирска и обеспечения безопасности дорожного движения на них» на 2016 – 2020 годы, утвержденную постановлением мэрии города Новосибирска от 31.12.2015 № 7502	153
Об определении теплосетевой организации для содержания и обслуживания бесхозяйных объектов теплоснабжения в Засельцовском, Центральном районах города Новосибирска	186

Об установлении размера платы за содержание жилых помещений для нанимателей жилых помещений по договорам социального найма и договорам найма жилых помещений государственного или муниципального жилищного фонда в многоквартирном доме	188
О предоставлении Горюновой З. С., Панковой Е. В., Глуздову Д. С. разрешения на отклонение от предельных параметров разрешенного строительства, реконструкции объекта капитального строительства	189
О внесении изменений в состав комиссии по делам несовершеннолетних и защите их прав города Новосибирска, утвержденный постановлением мэрии города Новосибирска от 24.04.2019 № 1477	190
О предоставлении Бриль Д. А., Бриль Е. Е., Искандаровой Е. Д. разрешения на отклонение от предельных параметров разрешенного строительства, реконструкции объекта капитального строительства	191
О предоставлении Кондратенко А. А., Кондратенко Н. В., Кондратенко К. А. разрешения на отклонение от предельных параметров разрешенного строительства, реконструкции объекта капитального строительства	192
О предоставлении Жданову А. В. разрешения на отклонение от предельных параметров разрешенного строительства, реконструкции объекта капитального строительства	193
О предоставлении Костюковой О. А., Замахиной Л. М. разрешения на отклонение от предельных параметров разрешенного строительства, реконструкции объекта капитального строительства	194
Об установлении размера платы за содержание жилых помещений для нанимателей жилых помещений по договорам социального найма и договорам найма жилых помещений государственного или муниципального жилищного фонда в многоквартирном доме	195
О внесении изменений в Порядок назначения и выплаты единовременной материальной помощи при рождении детей, утвержденный постановлением мэрии города Новосибирска от 22.03.2013 № 2700	196
О создании городской межведомственной комиссии по организации отдыха, оздоровления, занятости детей и подростков	199
О внесении изменений в постановление мэрии города Новосибирска от 06.11.2018 № 3980 «Об административном регламенте предоставления муниципальной услуги по назначению и выплате единовременной материальной помощи при рождении детей»	203

- О внесении изменений в Порядок составления проекта бюджета города Новосибирска, установленный постановлением мэрии города Новосибирска от 20.03.2017 № 1072 215
- О внесении изменений в постановление мэрии города Новосибирска от 12.08.2011 № 7242 «Об утверждении перечня имущества, находящегося в муниципальной собственности города Новосибирска, свободного от прав третьих лиц (за исключением права хозяйственного ведения, права оперативного управления, а также имущественных прав субъектов малого и среднего предпринимательства)» 216
- О назначении общественных слушаний по материалам обоснования лицензии на осуществление деятельности в области использования атомной энергии «Обращение с радиоактивными отходами на публичном акционерном обществе «Новосибирский завод химконцентратов» (включая материалы оценки воздействия на окружающую среду) 233
- О назначении общественных слушаний по материалам обоснования лицензии на осуществление деятельности в области использования атомной энергии «Эксплуатация ядерной установки публичного акционерного общества «Новосибирский завод химконцентратов» (включая материалы оценки воздействия на окружающую среду) 236
- О подготовке проекта межевания территории квартала 040.03.01.04 в границах проекта планировки территории, ограниченной створом Октябрьского моста, ул. Зырянской, полосой отвода железной дороги, створом Бугринского моста, береговой линией реки Оби, в Октябрьском и Первомайском районах 238
- О подготовке проекта межевания территории квартала 302.01.01.02 в границах проекта планировки территории, ограниченной улицами Дуси Ковальчук, Плановой, Жуковского, рекой 2-я Ельцовка и Красным проспектом, в Засельцовском районе 247
- О внесении изменений в состав балансовой комиссии при управлении по жилищным вопросам мэрии города Новосибирска, утвержденный постановлением мэрии города Новосибирска от 26.05.2017 № 2439 251
- О проведении общественных обсуждений по проектам решений о предоставлении разрешений на отклонение от предельных параметров разрешенного строительства, реконструкции объектов капитального строительства 252

Об отклонении предложения о внесении изменений в решение Совета депутатов города Новосибирска от 24.06.2009 № 1288 «О Правилах землепользования и застройки города Новосибирска»	261
Об отклонении предложения о внесении изменений в решение Совета депутатов города Новосибирска от 24.06.2009 № 1288 «О Правилах землепользования и застройки города Новосибирска»	262
О проведении общественных обсуждений по проектам решений о предоставлении разрешения на условно разрешенный вид использования земельного участка или объекта капитального строительства	264
Об установлении размера платы за содержание жилых помещений для нанимателей жилых помещений по договорам социального найма и договорам найма жилых помещений государственного или муниципального жилищного фонда в многоквартирных домах	270
О внесении изменений в Порядок разработки и утверждения административных регламентов предоставления муниципальных услуг, утвержденный постановлением мэрии города Новосибирска от 30.01.2012 № 613	272
О внесении изменений в проект планировки территории, ограниченной перспективным направлением ул. Фрунзе, границей города Новосибирска, Гусинобродским шоссе, перспективной магистралью, в Дзержинском районе, утвержденный постановлением мэрии города Новосибирска от 15.03.2019 № 900	273
О внесении изменений в состав аукционной комиссии по вопросам заключения договоров на установку и эксплуатацию рекламных конструкций на территории города Новосибирска, утвержденный постановлением мэрии города Новосибирска от 12.03.2019 № 877	274
О внесении изменений в состав комиссии по организации работы в целях привлечения застройщиков (инвесторов) к освоению территорий города Новосибирска, занимаемых ветхим и аварийным жилищным фондом, утвержденный постановлением мэрии города Новосибирска от 02.06.2014 № 4716	275
О подготовке проекта межевания территории квартала 302.01.01.02 в границах проекта планировки территории, ограниченной улицами Дуси Ковальчук, Плановой, Жуковского, рекой 2-я Ельцовка и Красным проспектом, в Заельцовском районе	247

О внесении изменений в состав балансовой комиссии при управлении по жилищным вопросам мэрии города Новосибирска, утвержденный постановлением мэрии города Новосибирска от 26.05.2017 № 2439	251
О проведении общественных обсуждений по проектам решений о предоставлении разрешений на отклонение от предельных параметров разрешенного строительства, реконструкции объектов капитального строительства	252
Об отклонении предложения о внесении изменений в решение Совета депутатов города Новосибирска от 24.06.2009 № 1288 «О Правилах землепользования и застройки города Новосибирска»	261
Об отклонении предложения о внесении изменений в решение Совета депутатов города Новосибирска от 24.06.2009 № 1288 «О Правилах землепользования и застройки города Новосибирска»	262
О проведении общественных обсуждений по проектам решений о предоставлении разрешения на условно разрешенный вид использования земельного участка или объекта капитального строительства	264
Об установлении размера платы за содержание жилых помещений для нанимателей жилых помещений по договорам социального найма и договорам найма жилых помещений государственного или муниципального жилищного фонда в многоквартирных домах	270
О внесении изменений в Порядок разработки и утверждения административных регламентов предоставления муниципальных услуг, утвержденный постановлением мэрии города Новосибирска от 30.01.2012 № 613	272
О внесении изменений в проект планировки территории, ограниченной перспективным направлением ул. Фрунзе, границей города Новосибирска, Гусинобродским шоссе, перспективной магистралью, в Дзержинском районе, утвержденный постановлением мэрии города Новосибирска от 15.03.2019 № 900	273
О внесении изменений в состав аукционной комиссии по вопросам заключения договоров на установку и эксплуатацию рекламных конструкций на территории города Новосибирска, утвержденный постановлением мэрии города Новосибирска от 12.03.2019 № 877	274

О внесении изменений в состав комиссии по организации работы в целях привлечения застройщиков (инвесторов) к освоению территорий города Новосибирска, занимаемых ветхим и аварийным жилищным фондом, утвержденный постановлением мэрии города Новосибирска от 02.06.2014 № 4716	275
Распоряжения Совета депутатов города Новосибирска	277
Решения Новосибирской городской муниципальной избирательной комиссии	285
О регистрации уполномоченного представителя по финансовым вопросам кандидата на должность мэра города Новосибирска Бойко Сергея Андреевича	286
О регистрации доверенных лиц кандидата на должность мэра города Новосибирска Бойко Сергея Андреевича	287
О внесении изменений в состав Контрольно-ревизионной службы при Новосибирской городской муниципальной избирательной комиссии	289
О внесении изменений в состав рабочей группы Новосибирской городской муниципальной избирательной комиссии по информационным спорам и иным вопросам информационного обеспечения выборов и по предварительному рассмотрению жалоб (заявлений)	291
Официальные сообщения и материалы органов местного самоуправления города Новосибирска	294
Департамент строительства и архитектуры	295
Департамент промышленности, инноваций и предпринимательства	427

Редакционный совет Бюллетеня органов местного самоуправления города Новосибирска:

Столяров М.Н. - председатель, Маликова Е.А., Волобуев О.Н., Тыртышный А.Г.
630099, Новосибирск, Красный проспект, 34, телефон/факс: (383) 227-41-90, 227-43-57

Отпечатано в типографии ООО «Плюс Реклама», тел.: 314-13-04

Бюллетень № 29. 04.07.2019 г. Заказ № 142. Тираж 500 экз.

СХЕМА
гостевых маршрутов для организации и проведения
молодежного Чемпионата мира по хоккею 2023 года
на территории города Новосибирска

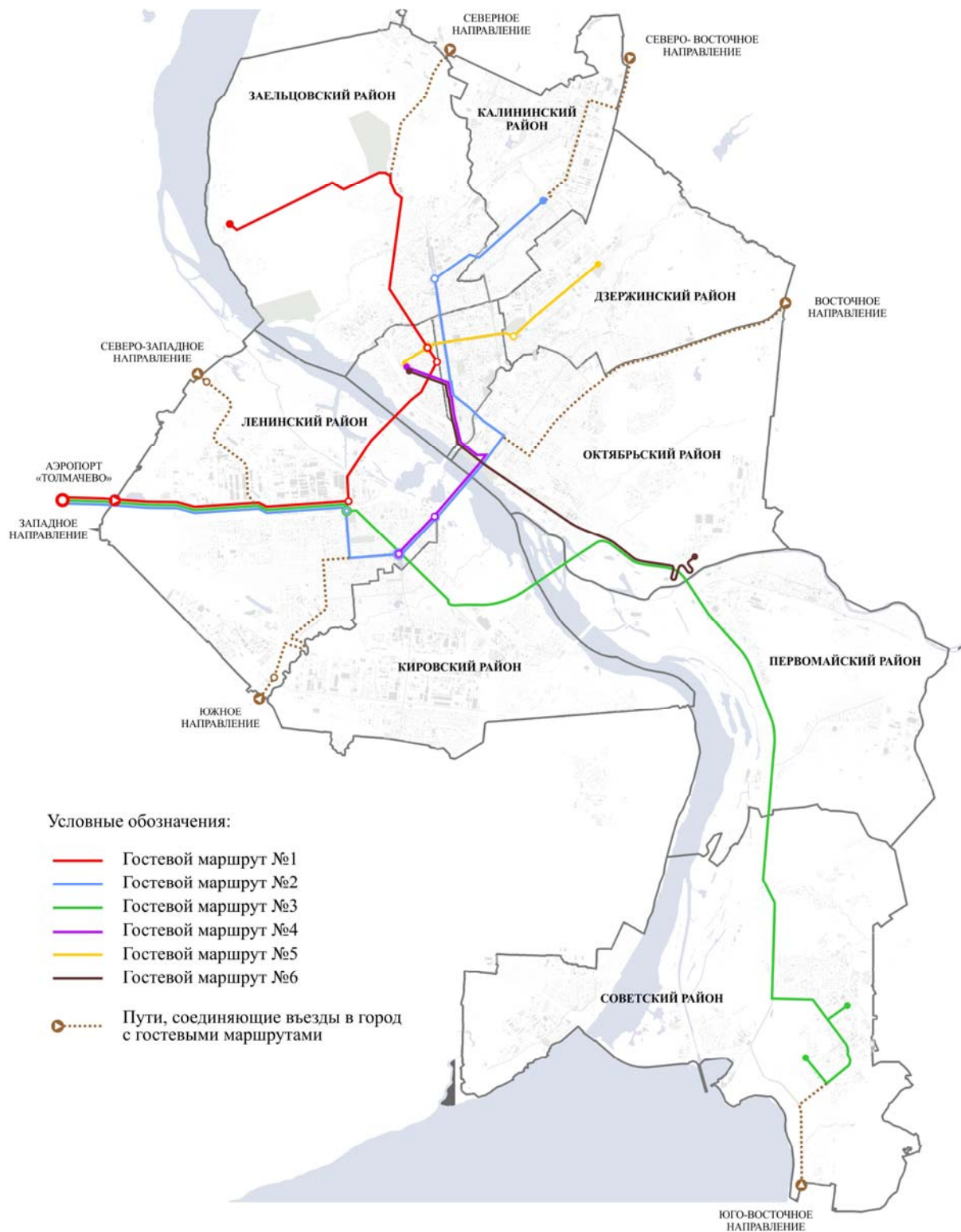
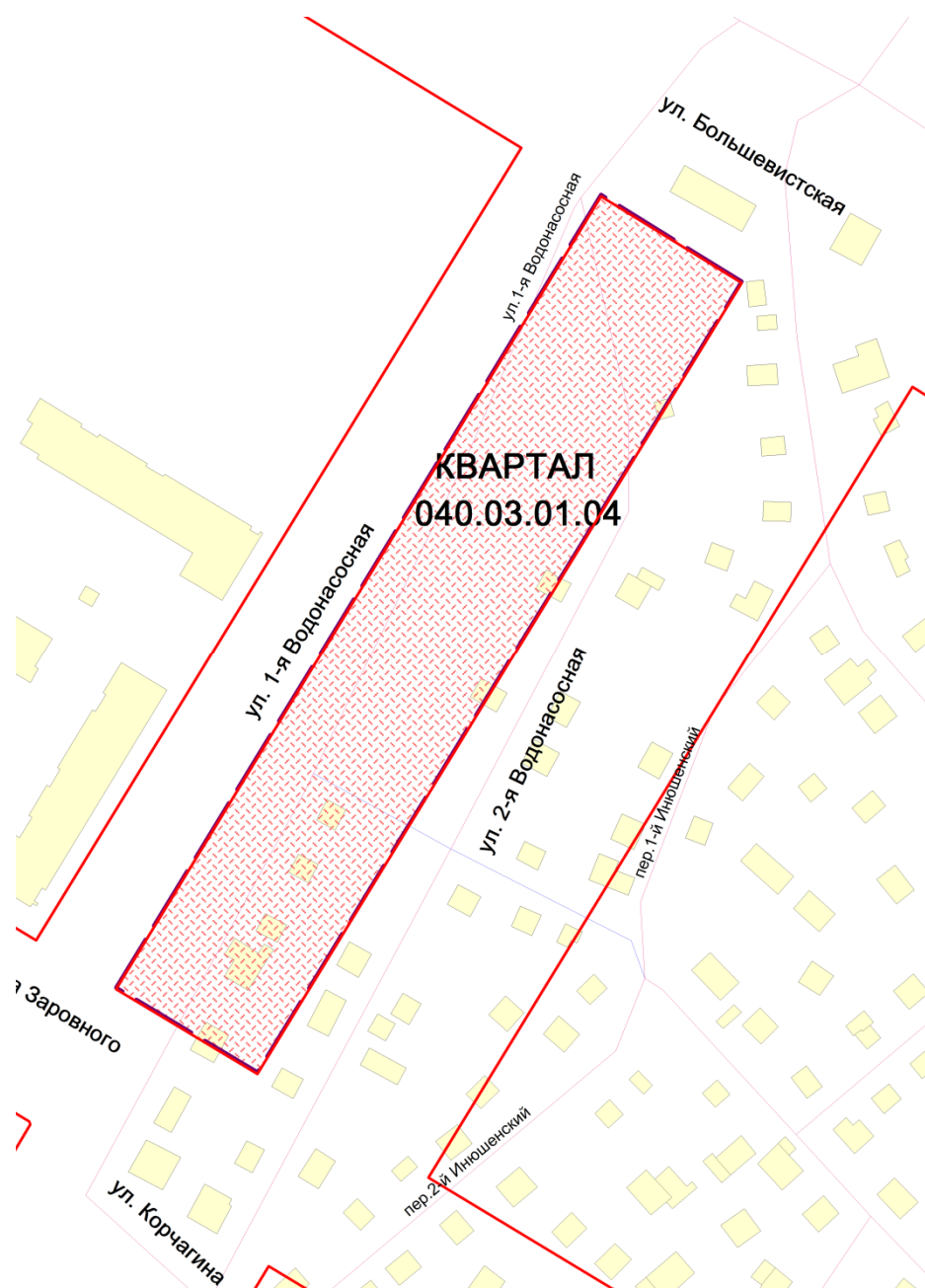


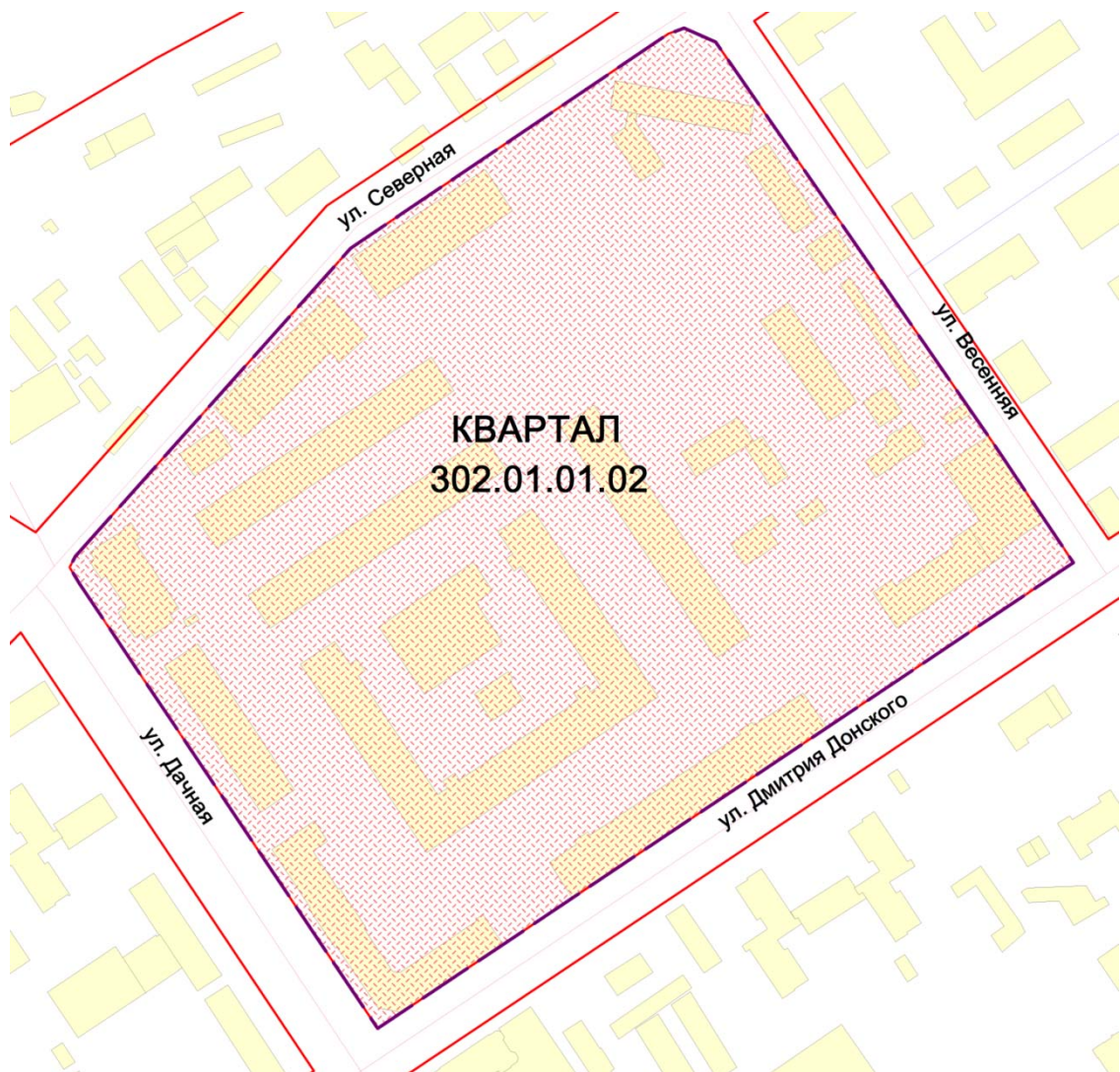
СХЕМА
границ территории квартала 040.03.01.04 в границах проекта планировки территории, ограниченной створом Октябрьского моста, ул. Зыряновской, полосой отвода железной дороги, створом Бугринского моста, береговой линией реки Оби, в Октябрьском и Первомайском районах



Площадь территории – 1,53 га

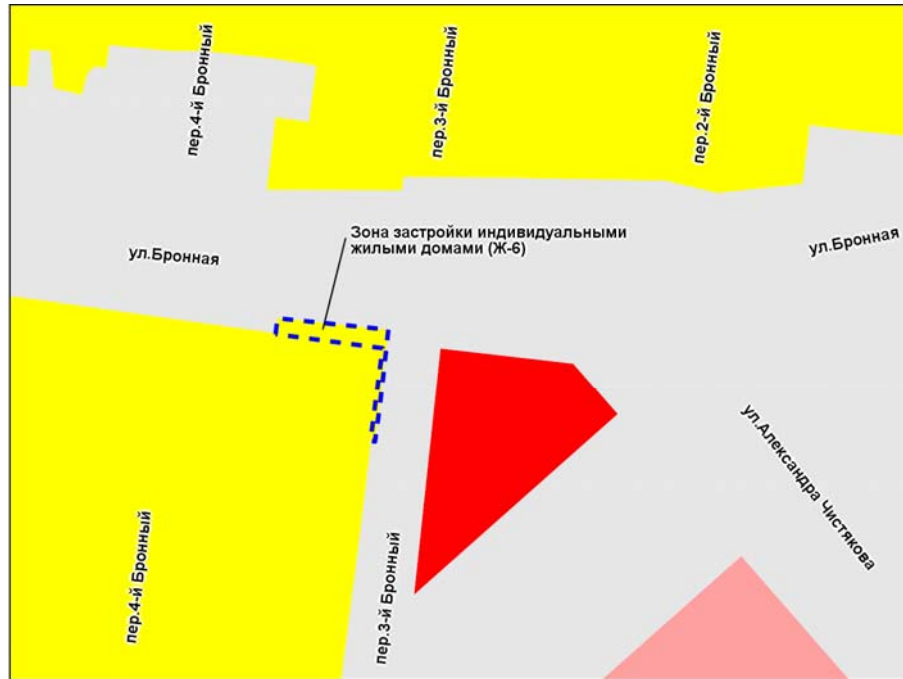
Приложение 1
к постановлению мэрии
города Новосибирска
от 02.07.2019 № 2409

СХЕМА
границ территории квартала 302.01.01.02 в границах проекта планировки
территории, ограниченной улицами Дуси Ковальчук, Плановой,
Жуковского, рекой 2-я Ельцовка и Красным проспектом,
в Заельцовском районе



Площадь территории – 11,02 га

ФРАГМЕНТ
карты градостроительного зонирования территории города Новосибирска



Масштаб 1 : 2 000

Приложение
к постановлению мэрии
города Новосибирска
от 02.07.2019 № 2420

ФРАГМЕНТ
карты градостроительного зонирования территории города Новосибирска

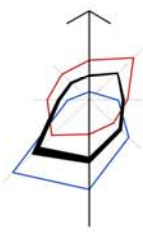


Масштаб 1 : 2 000



Приложение
к постановлению мэрии
города Новосибирска
от _____ № _____

Приложение 1
к проекту планировки территории, ограниченной перспективным направлением
ул. Фрунзе, границей города Новосибирска, Гусинобродским шоссе, перспективной
магистралью, в Дзержинском районе



ЧЕРТЕЖ
планировки территории с отображением красных линий, границ зон планируемого размещения
объектов социально-культурного и коммунально-бытового назначения, иных объектов
капитального строительства, границы зон планируемого размещения объектов
федерального значения, объектов регионального значения, объектов
местного значения

УСЛОВНЫЕ ОБОЗНАЧЕНИЯ

Границы, планировочная структура

- границы города Новосибирска
- границы планируемой территории
- красные линии
- границы элементов планировочной структуры

262.XX.XX.XX
номера элементов планировочной структуры (номер планируемой территории, номер района, номер микрорайона, номер квартала)

- озелененные территории ограниченного пользования
- Границы зон территорий общего пользования
- граница водных объектов
- городские леса, иные природные территории
- парки, скверы, бульвары, иные озелененные территории общего пользования
- зона объектов улично-дорожной сети

Границы зон существующего размещения объектов капитального строительства

- зона существующих объектов ведения садоводства и огородничества

Границы зон планируемого размещения объектов социально-культурного и коммунально-бытового назначения, иных объектов капитального строительства

- зона специализированной малоэтажной общественной застройки
- зона объектов дошкольного, начального общего, основного общего и среднего (полного) общего образования
- зона объектов здравоохранения
- зона объектов культуры и спорта
- зона производственных объектов с различными нормативами воздействия на окружающую среду
- зона коммунальных и складских объектов
- зона объектов санитарно-технического назначения
- зона кладбищ и крематориев
- зона застройки жилыми домами смешанной этажности
- зона индивидуальной жилой застройки

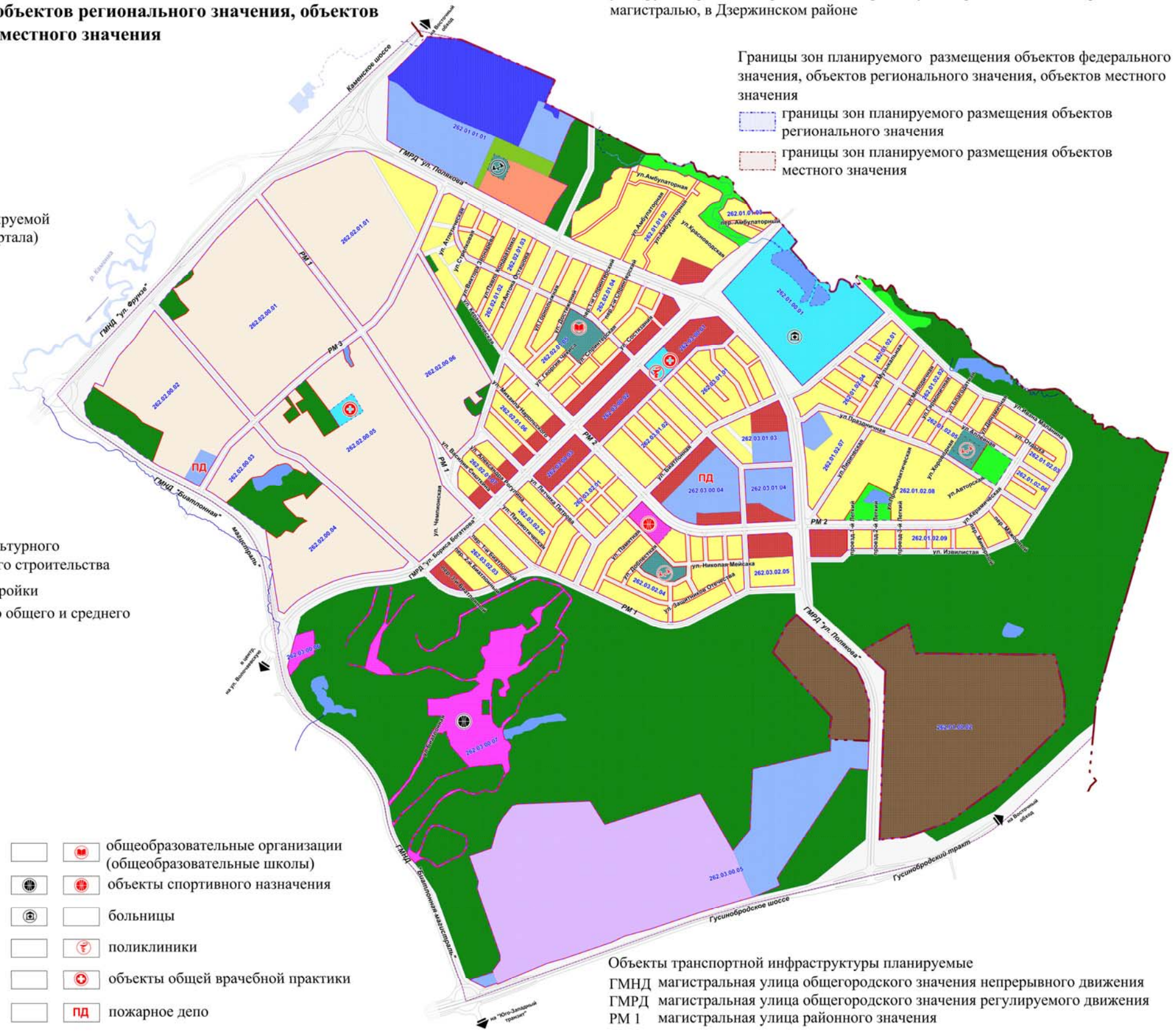
Объекты федерального, регионального, местного значения, социально-культурного и коммунально-бытового назначения, и иные объекты капитального строительства

- существующие
- проектируемые
- дошкольные образовательные организации (детские сады)

- общеобразовательные организации (общеобразовательные школы)
- объекты спортивного назначения
- больницы
- поликлиники
- объекты общей врачебной практики
- пожарное депо

Границы зон планируемого размещения объектов федерального значения, объектов регионального значения, объектов местного значения

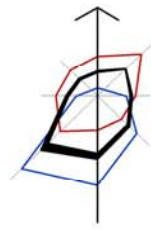
- границы зон планируемого размещения объектов регионального значения
- границы зон планируемого размещения объектов местного значения



Объекты транспортной инфраструктуры планируемые
ГМНД магистральная улица общегородского значения непрерывного движения
ГМРД магистральная улица общегородского значения регулируемого движения
РМ 1 магистральная улица районного значения

Приложение
к постановлению мэрии
города Новосибирска
от _____ № _____

Приложение 2
к проекту планировки территории, ограниченной перспективным направлением
ул. Фрунзе, границей города Новосибирска, Гусинобродским шоссе, перспективной
магистралью, в Дзержинском районе



ЧЕРТЕЖ

планировки территории с отображением линий, обозначающие дороги, улицы, проезды,
линии связи, объекты инженерной и транспортной инфраструктур,
проходы к водным объектам общего пользования
и их береговым полосам

УСЛОВНЫЕ ОБОЗНАЧЕНИЯ

Границы, планировочная структура

- границы города Новосибирска
- границы планируемой территории
- красные линии
- границы элементов планировочной структуры

262.XX.XX.XX
номера элементов планировочной структуры (номер планируемой территории, номер района, номер микрорайона, номер квартала)

граница водных объектов

Классификация элементов улично-дорожной сети

- магистральные улицы общегородского значения непрерывного движения
- магистральные улицы общегородского значения регулируемого движения
- магистральные улицы районного значения транспортно-пешеходные
- улицы в жилой застройке

Организация движения транспорта и пешеходов

- основные пешеходные пути и маршруты движения велосипедистов
- линия движения наземного пассажирского транспорта
- остановочные пункты общественного пассажирского транспорта: автобуса, троллейбуса
- проектируемые остановочные пункты общественного пассажирского транспорта: автобуса, троллейбуса
- надземные пешеходные переходы
- регулируемые перекрестки проектные

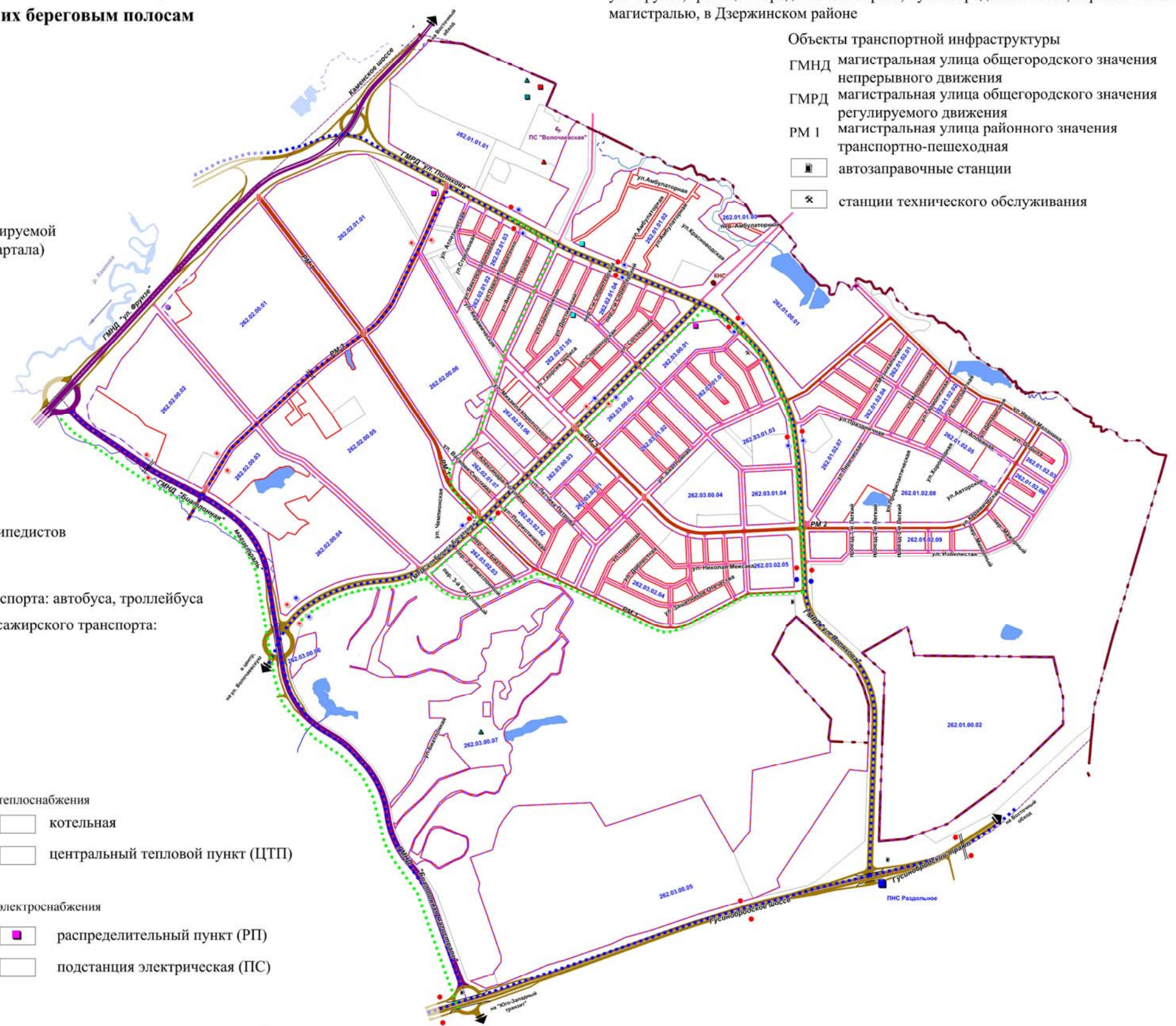
Объекты инженерной инфраструктуры

существующие проектируемые

- | | | | | | |
|-----------------------|--|---|--------------------------|--|----------------------------------|
| объекты водоснабжения | | понижительная насосная станция (ПНС "Раздольное") | объекты теплоснабжения | | котельная |
| объекты водоотведения | | канализационные насосные станции (КНС) | | | центральный тепловой пункт (ЦТП) |
| объекты газоснабжения | | газорегуляторный пункт (ГРП) | объекты электроснабжения | | распределительный пункт (РП) |
| | | котельная | | | подстанция электрическая (ПС) |

Объекты транспортной инфраструктуры

- ГМНД магистральная улица общегородского значения непрерывного движения
- ГМРД магистральная улица общегородского значения регулируемого движения
- РМ I магистральная улица районного значения транспортно-пешеходная
- автозаправочные станции
- станции технического обслуживания



ЗОНА планируемого размещения объектов капитального строительства

Местоположение: обл. Новосибирская, г. Новосибирск, Заельцовский район,
ул. Дуси Ковальчук

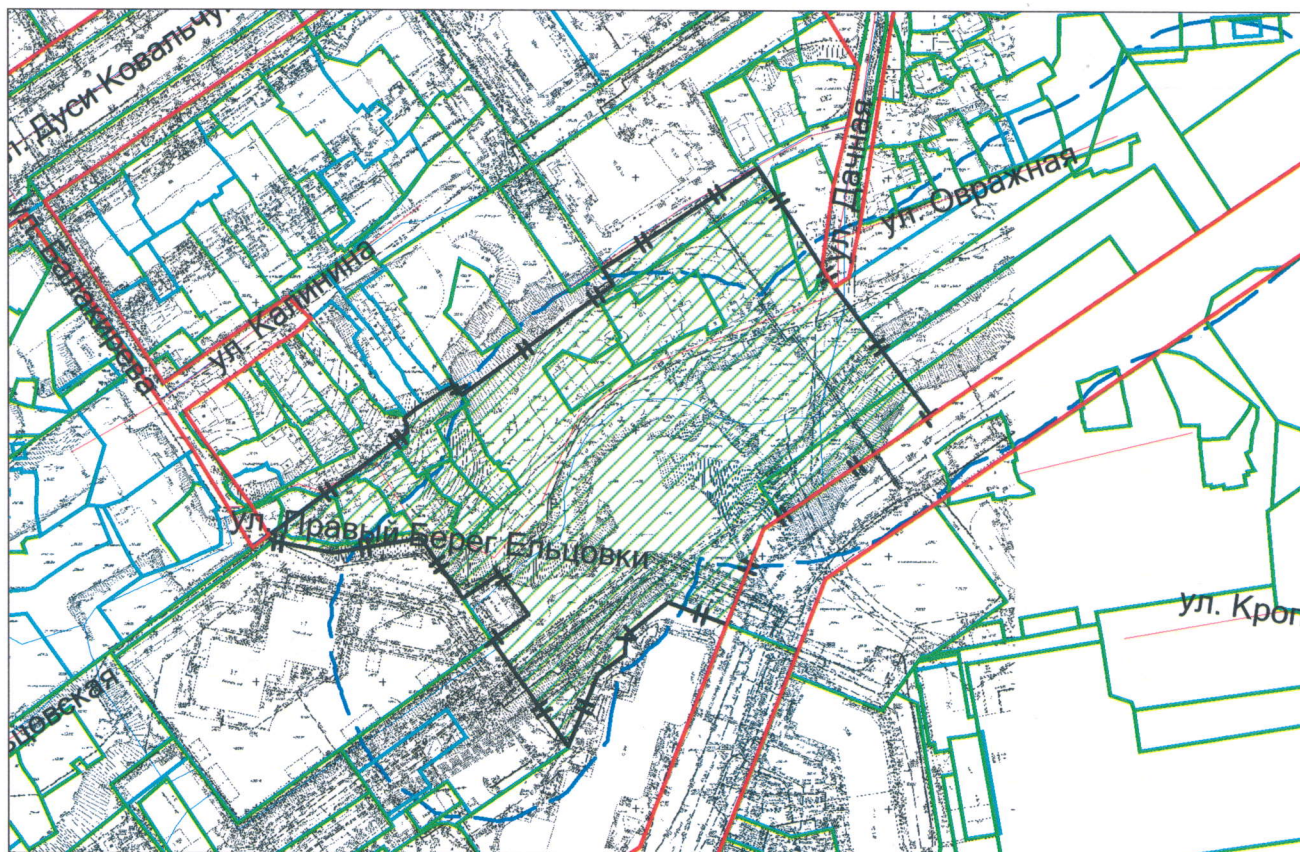
Категория земель: земли населенных пунктов

Площадь участка: 24328 кв.м

Объект: главный водосточный коллектор реки 1-я Ельцовка (Д-2500х2000 мм),
канализационный коллектор - Овражный (Д-2000 мм) в пойме реки 1-я Ельцовка,
общеобразовательная школа на 800 мест в Заельцовском районе




Учетный номер: 85574

Планшет масштаба 1:500 № 1158 1159 1122



Масштаб 1:3000

Схема расположения земельного участка является неотъемлемой частью постановления и без него недействительна

-  красная линия
-  границы предоставленных земельных участков
-  граница предварительного согласования земельного участка по генплану



План размещения

нестационарного торгового объекта - торгового павильона
с адресным ориентиром ул. Добролюбова, 201, номер в Схеме 7.1.226.

