

**ЗАКЛЮЧЕНИЕ****по результатам публичных слушаний по вопросам предоставления разрешений на отклонение от предельных параметров разрешенного строительства, реконструкции объектов капитального строительства**

В целях выявления и учета мнения и интересов жителей города Новосибирска, в соответствии с Градостроительным кодексом Российской Федерации, Федеральным законом от 06.10.2003 № 131-ФЗ «Об общих принципах организации местного самоуправления в Российской Федерации», решением Совета депутатов города Новосибирска от 24.06.2009 № 1288 «О Правилах землепользования и застройки города Новосибирска», решением городского Совета Новосибирска от 25.04.2007 № 562 «О Положении о публичных слушаниях в городе Новосибирске», 18 февраля 2014 года проведены публичные слушания по вопросам предоставления разрешений на отклонение от предельных параметров разрешенного строительства, реконструкции объектов капитального строительства.

Постановление мэрии города Новосибирска от 03.02.2014 № 731 «О назначении публичных слушаний по вопросам предоставления разрешений на отклонение от предельных параметров разрешенного строительства, реконструкции объектов капитального строительства» было опубликовано в «Бюллетене органов местного самоуправления города Новосибирска» № 9 от 04 февраля 2014 года и размещено на сайте в информационно-коммуникационной сети «Интернет» по адресу: <http://novo-sibirsk.ru>, <http://новосибирск.рф/>.

В процессе проведения публичных слушаний по вопросам предоставления разрешений на отклонение от предельных параметров разрешенного строительства, реконструкции объектов капитального строительства были заслушаны предложения приглашенных экспертов и иных участников публичных слушаний.

По результатам проведения публичных слушаний сделано следующее

**заключение:**

1. Считать состоявшимися публичные слушания по вопросам предоставления разрешений на отклонение от предельных параметров разрешенного строительства, реконструкции объектов капитального строительства.

2. Процедура проведения публичных слушаний по предоставлению разрешений на отклонение от предельных параметров разрешенного строительства, реконструкции объектов капитального строительства осуществлена в соответствии с Градостроительным кодексом Российской Федерации, Федеральным законом от 06.10.2003 № 131-ФЗ «Об общих принципах организации местного самоуправления в Российской Федерации», решением Совета депутатов города Новосибирска от 24.06.2009 № 1288 «О Правилах землепользования и застройки города Новосибирска» и решением городского Совета Новосибирска от 25.04.2007 № 562 «О Положении о публичных слушаниях в городе Новосибирске».

3. Предоставить разрешение на отклонение от предельных параметров разрешенного строительства, реконструкции объектов капитального строительства:

3.1. Гельману Анатолию Давыдовичу, Михайленко Юрию Михайловичу, Крылову Денису Иосифовичу (на основании заявления в связи с неблагоприятным для застройки наличием инженерных сетей) в части уменьшения минимального отступа от границ земельного участка, за пределами которого запрещено строительство зданий, строений, сооружений, с кадастровым номером 54:35:074490:23 площадью 0,2381 га, расположенного по адресу: обл. Новосибирская, г. Новосибирск, ул. Добролюбова, 16 в Октябрьском районе (зона коммунальных и складских объектов (П-2)), с 3 м до 0 м со стороны земельного участка с кадастровым номером 54:35:074490:22 в габаритах объекта капитального строительства.

3.2. Обществу с ограниченной ответственностью «Интеринвест» (на основании заявления в связи с тем, что рельеф земельного участка является неблагоприятной для застройки) в части уменьшения минимального отступа от границ земельного участка, за пределами которого запрещено строительство зданий, строений, сооружений, с кадастровым номером 54:35:074455:0036 площадью 0,1618 га, расположенного по адресу: обл. Новосибирская, г. Новосибирск, ул. Большевикская в Октябрьском районе (зона делового, общественного и коммерческого назначения (ОД-1)), с 3 м до 0 м со стороны ул. Большевикской; с 3 м до 0 м с северо-западной стороны в габаритах объекта капитального строительства.

3.3. Открытому акционерному обществу «Региональные электрические сети» (на основании заявления в связи с неблагоприятным для застройки наличием инженерных сетей) в части уменьшения минимального отступа от границ земельного участка, за пределами которого запрещено строительство зданий, строений, сооружений, с кадастровым номером 54:35:101125:0040 площадью 0,4071 га, расположенного по адресу: обл. Новосибирская, г. Новосибирск, ул. Семьи Шамшиных в Центральном районе (зона объектов инженерной инфраструктуры (ИТ - 4)), с 3 м до 0 м со стороны земельного участка с кадастровым номером 54:35:101125:4 в габаритах объекта капитального строительства.

3.4. Обществу с ограниченной ответственностью «Дома Сибири» (на основании заявления в связи с тем, что рельеф земельного участка является неблагоприятным для застройки) в части уменьшения минимального процента застройки с 40 % до 16 % в границах земельного участка с кадастровым номером 54:35:084715:7 площадью 0,0465 га, расположенного по адресу: обл. Новосибирская, г. Новосибирск, ул. Приграничная в Первомайском районе (зона производственных объектов с различными нормативами воздействия на окружающую среду (П-1)),

в части уменьшения минимального отступа от границ земельного участка, за пределами которого запрещено строительство зданий, строений, сооружений, с кадастровым номером 54:35:084715:7 площадью 0,0465 га, расположенного по адресу: обл. Новосибирская, г. Новосибирск, ул. Приграничная в Первомайском районе (зона производственных объектов с различными нормативами воздействия на окружающую среду (П-1)) с 1 м до 0 м с западной стороны.

3.5. Обществу с ограниченной ответственностью «Магистраль НСК» (на основа-

нии заявления в связи с тем, что инженерно-геологические характеристики земельного участка не благоприятны для застройки) в части уменьшения минимального отступа от границ земельного участка, за пределами которого запрещено строительство зданий, строений, сооружений, с кадастровым номером 54:35:011785:26 площадью 0,2478 га, расположенного по адресу: обл. Новосибирская, г. Новосибирск, ул. Европейская в Дзержинском районе (зона коммунальных и складских объектов П-2)), с 3 м до 2 м с северной стороны, с 3 м до 1,8 м с западной стороны в габаритах объекта капитального строительства.

3.7. Закрытому акционерному обществу «Передвижная механизированная колонна № 1» (на основании заявления в связи с неблагоприятным для застройки наличием инженерных сетей) в части уменьшения минимального отступа от границ земельного участка, за пределами которого запрещено строительство зданий, строений, сооружений, с кадастровым номером 54:35:000000:12855 площадью 0,1178 га, расположенного по адресу: обл. Новосибирская, г. Новосибирск, ул. Петухова в Кировском районе (зона производственных объектов с различными нормативами воздействия на окружающую среду (П-1)), с 3 м до 0 м со стороны земельного участка с кадастровым номером 54:35:051125:105.

в части уменьшения минимального отступа от границ земельного участка, за пределами которого запрещено строительство зданий, строений, сооружений, с кадастровым номером 54:35:051125:105 площадью 1,1465 га, расположенного по адресу: обл. Новосибирская, г. Новосибирск, ул. Петухова в Кировском районе (зона производственных объектов с различными нормативами воздействия на окружающую среду (П-1)), с 3 м до 0 м со стороны земельного участка с кадастровым номером 54:35:000000:12855 в габаритах объекта капитального строительства.

3.8. Обществу с ограниченной ответственностью «СтройРент» (на основании заявления в связи с неблагоприятным для застройки наличием инженерных сетей) в части уменьшения минимального отступа от границ земельного участка, за пределами которого запрещено строительство зданий, строений, сооружений, с кадастровым номером 54:35:012668:65 площадью 0,7852 га, расположенного по адресу: обл. Новосибирская, г. Новосибирск, ул. Королева, 40 в Дзержинском районе (зона производственных объектов с различными нормативами воздействия на окружающую среду (П-1)), с 3 м до 0 м с юго-западной стороны в габаритах объекта капитального строительства.

3.9. Лукашовой Ирине Михайловне (на основании заявления в связи с тем, что рельеф земельного участка является неблагоприятным для застройки) в части уменьшения минимального отступа от границ земельного участка, за пределами которого запрещено строительство зданий, строений, сооружений, с кадастровым номером 54:35:031380:8 площадью 0,0776 га, расположенного по адресу: обл. Новосибирская, г. Новосибирск, ул. Арктическая, 11 в Засельдовском районе (зона застройки индивидуальными и малоэтажными жилыми домами (Ж-2)), с 3 м до 2 м со стороны ул. Арктической в габаритах объекта капитального строительства.

4. Отказать в предоставлении разрешения на отклонение от предельных параметров разрешенного строительства, реконструкции объектов капитального строительства:

4.1. Закрытому акционерному обществу «ИнвестТЭК» (на основании заявления в связи с неблагоприятным для застройки наличием инженерных сетей) в части уменьшения минимального отступа от границ земельного участка, за пределами которого запрещено строительство зданий, строений, сооружений, с кадастровым номером 54:35:064062:98 площадью 0,4112 га, расположенного по адресу: обл. Новосибирская, г. Новосибирск, ул. Тихвинская в Ленинском районе (зона застройки средне- и многоэтажными жилыми домами (Ж-1)), с 3 м до 0 м со стороны ул. Тихова и ул. Тихвинской в габаритах объекта капитального строительства, в связи с письменным отказом от получения разрешения на отклонение от предельных параметров разрешенного строительства, реконструкции объектов капитального строительства.

4.2. Обществу с ограниченной ответственностью «СтройГарант» (на основании заявления в связи с тем, что рельеф земельного участка является неблагоприятным для застройки) в части уменьшения минимального отступа от границ земельного участка, за пределами которого запрещено строительство зданий, строений, сооружений, с кадастровым номером 54:35:021295:9 площадью 0,1043 га, расположенного по адресу: обл. Новосибирская, г. Новосибирск, ул. Спартака в Железнодорожном районе (зона делового, общественного и коммерческого назначения (ОД-1)), с 3 м до 0 м со стороны ул. Спартака, с 3 м до 1 м с северо-восточной стороны, с 3 м до 0 м с юго-западной стороны в габаритах объекта капитального строительства;

в части увеличения максимального процента застройки с 70 % до 75 % в границах земельного участка с кадастровым номером 54:35:021295:9 площадью 0,1043 га, расположенного по адресу: обл. Новосибирская, г. Новосибирск, ул. Спартака в Железнодорожном районе (зона делового, общественного и коммерческого назначения (ОД-1)), в связи с нарушением требований части 1 статьи 48 Градостроительного кодекса Российской Федерации.

4.3. Обществу с ограниченной ответственностью «Горизонт плюс» (на основании заявления в связи с неблагоприятным для застройки наличием инженерных сетей) в части уменьшения минимального процента застройки с 10 % до 3 % в границах земельного участка с кадастровым номером 54:35:083700:6 площадью 3,2387 га, расположенного по адресу: обл. Новосибирская, г. Новосибирск, ул. Ошанина в Первомайском районе (зона отдыха и оздоровления (Р-3)), в связи с нарушением требований части 1 статьи 40 Градостроительного кодекса Российской Федерации.

4.4. Обществу с ограниченной ответственностью «Февраль НСК» (на основании заявления в связи с тем, что рельеф земельного участка является неблагоприятным для застройки) в части уменьшения минимального процента застройки с 20 % до 8 % в границах земельного участка с кадастровым номером 54:35:091002:211 площадью 0,3449 га, расположенного по адресу: обл. Новосибирская, г. Новосибирск, ул. Магро в Советском районе (зона застройки индивидуальных и малоэтажными жилыми домами (Ж-2)), в связи с нарушением требований части 1 статьи 40 Градостроительного кодекса Российской Федерации.

4.5. Обществу с ограниченной ответственностью «СибИнвест» (на основании заявления в связи с тем, что размер земельного участка меньше установленного гра-

достроительным регламентом минимального размера земельного участка) в части уменьшения минимального отступа от границ земельного участка, за пределами которого запрещено строительство зданий, строений, сооружений, с кадастровым номером 54:35:033065:56 площадью 0,0818 га, расположенного по адресу ориентира: обл. Новосибирская, г. Новосибирск, тер. Горбольницы в Заельцовском районе (зона застройки средне- и многоэтажными жилыми домами (Ж-1)), с 1 м до 0 м со всех четырех сторон в габаритах объекта капитального строительства,

в части увеличения максимального процента застройки с 70 % до 100 % в границах земельного участка с кадастровым номером 54:35:033065:56 площадью 0,0818 га, расположенного по адресу ориентира: обл. Новосибирская, г. Новосибирск, тер. Горбольницы в Заельцовском районе (зона застройки средне- и многоэтажными жилыми домами (Ж-1)), в связи с письменным отказом от получения разрешения на отклонение от предельных параметров разрешенного строительства, реконструкции объектов капитального строительства.

4.6. Обществу с ограниченной ответственностью «Лидер-Н» (на основании заявления в связи с тем, что конфигурация земельного участка является неблагоприятной для застройки) в части уменьшения минимального отступа от границ земельного участка, за пределами которого запрещено строительство зданий, строений, сооружений, с кадастровым номером 54:35:083920:86 площадью 0,2044 га, расположенного по адресу: обл. Новосибирская, г. Новосибирск, ул. Первомайская в Первомайском районе (зона делового, общественного и коммерческого назначения (ОД-1)), с 3 м до 0 м с южной, юго-западной, юго-восточной сторон в габаритах объекта капитального строительства, в связи с нарушением требований части 1 статьи 48 Градостроительного кодекса Российской Федерации.

4.7. Кузьмину Дмитрию Ивановичу (на основании заявления в связи с тем, что конфигурация земельного участка является неблагоприятной для застройки) в части уменьшения минимального отступа от границ земельного участка, за пределами которого запрещено строительство зданий, строений, сооружений, с кадастровым номером 54:35:084170:26 площадью 0,0576 га, расположенного по адресу: обл. Новосибирская, г. Новосибирск, ул. Вересаева в Первомайском районе (зона застройки индивидуальными и малоэтажными жилыми домами (Ж-2)), с 3 м до 0 м с западной стороны в габаритах объекта капитального строительства;

в части увеличения максимального процента застройки с 40 % до 50 % в границах земельного участка с кадастровым номером 54:35:084170:26 площадью 0,0576 га, расположенного по адресу: обл. Новосибирская, г. Новосибирск, ул. Вересаева в Первомайском районе (зона застройки индивидуальными и малоэтажными жилыми домами (Ж-2)), в связи с нарушением требований части 1 статьи 48 Градостроительного кодекса Российской Федерации.

4.8. Закрытому акционерному обществу «Передвижная механизированная колонна № 1» (на основании заявления в связи с неблагоприятным для застройки наличием инженерных сетей) в части уменьшения минимального отступа от границ земельного участка, за пределами которого запрещено строительство зданий, стро-

ений, сооружений, с кадастровым номером 54:35:000000:12855 площадью 0,1178 га, расположенного по адресу: обл. Новосибирская, г. Новосибирск, ул. Петухова в Кировском районе (зона производственных объектов с различными нормативами воздействия на окружающую среду (П-1)), с 3 м до 0 м с северной и южной стороны, в связи с письменным отказом от получения разрешения на отклонение от предельных параметров разрешенного строительства, реконструкции объектов капитального строительства.

И. о. председателя комиссии по подготовке  
проекта правил землепользования  
и застройки города Новосибирска

И. И. Лукьяненко

Секретарь

Е. В. Спасская

ЭКСПЕРТЫ:

Юферев В. М.

Ключев Т. В.

Макаренко Е. В.

**ПРАВОВЫЕ АКТЫ  
МЭРИИ ГОРОДА НОВОСИБИРСКА**

# ПОСТАНОВЛЕНИЯ

## МЭРИЯ ГОРОДА НОВОСИБИРСКА

### ПОСТАНОВЛЕНИЕ

От 14.02.2014

№ 1201

#### **Об организации проведения общегородских ярмарок на территории города Новосибирска, ярмарок и расширенных продаж на территории районов города Новосибирска в 2014 году**

В целях удовлетворения покупательского спроса населения, стабилизации розничных цен на основные продукты питания, руководствуясь постановлением Правительства Новосибирской области от 14.07.2011 № 303-п «Об утверждении Порядка организации ярмарок на территории Новосибирской области и продажи товаров (выполнения работ, оказания услуг) на них»,

ПОСТАНОВЛЯЮ:

1. Департаменту промышленности, инноваций и предпринимательства мэрии города Новосибирска:

1.1. Совместно с территориальными органами мэрии города Новосибирска принять меры по организации проведения общегородских ярмарок на территории города Новосибирска в 2014 году в соответствии с планом (приложение 1).

1.2. При взаимодействии с министерством сельского хозяйства Новосибирской области, министерством промышленности, торговли и развития предпринимательства Новосибирской области обеспечить участие в продовольственных и сельскохозяйственных общегородских ярмарках сельскохозяйственных товаропроизводителей, крестьянских (фермерских) и личных подсобных хозяйств, предприятий пищевой и перерабатывающей промышленности для реализации жителям города произведенной ими продукции.

2. Главам территориальных органов мэрии города Новосибирска:

2.1. Принять меры по организации мест для проведения продовольственных, сельскохозяйственных, школьных и садоводческих общегородских ярмарок на территории города Новосибирска, ярмарок и расширенных продаж на территории районов города Новосибирска в 2014 году в соответствии с планами (приложения 1, 2).

2.2. Обеспечить участие в продовольственных и сельскохозяйственных общегородских ярмарках сельскохозяйственных товаропроизводителей, крестьянских (фермерских) и личных подсобных хозяйств, предприятий пищевой и перерабатывающей промышленности для реализации жителям города произведенной ими продукции.

2.3. Обеспечить при проведении продовольственных ярмарок и расширенных продаж организацию культурно-развлекательных мероприятий.

2.4. Предложить принять участие в садоводческих ярмарках клубам садоводов,



госсортоучасткам, плодopитомникам, фермерам, осуществляющим реализацию посадочного материала, средств защиты растений, садово-огородного инвентаря.

2.5. Предложить принять участие в школьных ярмарках и расширенных продажах на территории районов города Новосибирска предприятиям легкой промышленности, оптовой и розничной торговли, осуществляющим производство и реализацию школьно-письменных, канцелярских товаров, учебной литературы, швейных, трикотажных и кожевенно-обувных товаров школьного ассортимента.

2.6. Принять организационные меры по обеспечению соблюдения правил торговли в местах проведения общегородских ярмарок на территории города Новосибирска, ярмарок и расширенных продаж на территории районов города Новосибирска.

3. Предложить:

3.1. Управлению МВД России по г. Новосибирску оказать в соответствии с действующим законодательством Российской Федерации содействие в обеспечении безопасности граждан и общественного порядка в местах проведения общегородских ярмарок на территории города Новосибирска, ярмарок и расширенных продаж на территории районов города Новосибирска.

3.2. Государственному бюджетному учреждению Новосибирской области «Управление ветеринарии города Новосибирска» организовать и обеспечить проведение противозoonотических и ветеринарно-санитарных мероприятий, направленных на обеспечение эпизоотического и ветеринарно-санитарного благополучия при проведении общегородских ярмарок на территории города Новосибирска, ярмарок и расширенных продаж на территории районов города Новосибирска.

4. Управлению потребительского рынка мэрии города Новосибирска обеспечить размещение информации об изданном постановлении на официальном сайте города Новосибирска и представить ее в департамент информационной политики мэрии города Новосибирска.

5. Департаменту информационной политики мэрии города Новосибирска обеспечить опубликование постановления в установленном порядке и информирование жителей города о проведении общегородских ярмарок на территории города Новосибирска, ярмарок и расширенных продаж на территории районов города Новосибирска в 2014 году.

6. Контроль за исполнением постановления возложить на начальника департамента промышленности, инноваций и предпринимательства мэрии города Новосибирска.

Исполняющий обязанности  
мэра города Новосибирска

В. М. Знатков

### ПЛАН

проведения общегородских ярмарок на территории города Новосибирска в 2014 году

№ п.	Место проведения	Вид ярмарки	Дата и время проведения	Ответственный за исполнение
1	2	3	4	5
1. Дзержинский район				
1.1	Пр. Дзержинского, 34 (территория, прилегающая к Дому культуры и творчества им. В. П. Чкалова)	Специализированная (промышленная (по производству товаров для садоводов и огородников))	29.04.2014, 30.04.2014, 05.09.2014, 06.09.2014 с 10.00 до 16.00 час.	Управление потребительского рынка мэрии города Новосибирска (далее – УПР), администрация Дзержинского района города Новосибирска
1.2	Пр. Дзержинского, 34 (территория, прилегающая к Дому культуры и творчества им. В. П. Чкалова)	Специализированная (промышленная, школьная)	23.08.2014 с 10.00 до 16.00 час.	УПР, департамент культуры, спорта и молодежной политики мэрии города Новосибирска, администрация Дзержинского района города Новосибирска
1.3	Ул. Селазева 46 (территория, прилегающая к Дворцу культуры «Строитель»)	Специализированная (продовольственная)	08.11.2014 с 10.00 до 16.00 час.	УПР, администрация Дзержинского района города Новосибирска

1	2	3	4	5
2. Железнодорожный район				
2.1	Ул. Челоскинец, 21	Специализированная (промышленная (по производству товаров для садоводов и огородников))	23.05.2014 с 10.00 до 16.00 час.	УПР, администрация Центрального округа по Железнодорожному, Завельцовскому и Центральному районам города Новосибирска
2.2	Ул. Челоскинец, 21	Специализированная (сельскохозяйственная)	27.09.2014, 18.10.2014, 01.11.2014*, 02.11.2014* с 10.00 до 16.00 час.	УПР, администрация Центрального округа по Железнодорожному, Завельцовскому и Центральному районам города Новосибирска
3. Калининский район				
3.1	Ул. Богдана Хмельницкого, 26/1, 28/1	Специализированная (продовольственная)	29.03.2014 с 09.00 до 15.00 час.	УПР, администрация Калининского района города Новосибирска
3.2	Ул. Богдана Хмельницкого, 26/1, 28/1	Специализированная (сельскохозяйственная)	04.10.2014 с 09.00 до 15.00 час.	УПР, администрация Калининского района города Новосибирска
3.3	Ул. Свечникова, 4	Специализированная (продовольственная)	с 01.11.2014 по 03.11.2014* с 11.00 до 18.00 час.	УПР, администрация Калининского района города Новосибирска
4. Кировский район				
4.1	Ул. Зорге, 47/2	Специализированная (продовольственная)	19.04.2013, 22.11.2014 с 10.00 до 16.00 час.	УПР, администрация Кировского района города Новосибирска
5. Ленинский район				
5.1	Пл. Карла Маркса, 1	Специализированная (продовольственная)	12.04.2014 с 10.00 до 16.00 час.	УПР, администрация Ленинского района города Новосибирска

1	2	3	4	5
5.2	Пл. Карла Маркса, 1	Специализированная (сельскохозяйственная)	20.09.2014, 11.10.2014 с 10.00 до 16.00 час.	УПР, администрация Ленинского района города Новосибирска
6. Октябрьский район				
6.1	Ул. Толстого (от ул. Бориса Богаткова до ул. Гурьевской)	Специализированная (продовольственная)	01.03.2014, 22.03.2014, 06.12.2014 с 10.00 до 16.00 час.	УПР, администрация Октябрьского района города Новосибирска
6.2	Ул. Толстого (от ул. Бориса Богаткова до ул. Гурьевской)	Специализированная (сельскохозяйственная)	с 01.11.2014 по 04.11.2014* с 10.00 до 16.00 час.	УПР, администрация Октябрьского района города Новосибирска
7. Центральный район				
7.1	Ул. Гоголя (территория, прилегающая к ООО «Центральный рынок»)	Специализированная (продовольственная)	22.02.2014, 25.10.2014, 27.12.2014 с 10.00 до 16.00 час.	УПР, администрация Центрального округа по Железнодорожному, Заводскому и Центральному районам города Новосибирска
Примечание:		* - сроки проведения ярмарок могут быть изменены с учетом проведения Дней урожая в Новосибирской области.		

**ПЛАН**

проведения ярмарок и расширенных продаж на территории районов города Новосибирска в 2014 году

№ п.	Место проведения	Вид мероприятия	Дата и время проведения	Ответственный за исполнение
1	2	3	4	5
		1. Дзержинский район		
1.1	Пр. Дзержинского (территория, прилегающая к парку культуры и отдыха им. Дзержинского)	Расширенная продажа продовольственных товаров	15.02.2014, 22.02.2014, 01.03.2014, 15.03.2014, 22.03.2014, 29.03.2014, 05.04.2014 с 10.00 до 16.00 час.	Администрация Дзержинского района города Новосибирска
1.2	Ул. Селезнева, 46 (территория, прилегающая к Дворцу культуры «Строитель»)	Расширенная продажа продовольственных товаров	18.04.2014, 19.04.2014, 31.10.2014 с 10.00 до 16.00 час.	
1.3	Ул. Селезнева, 46 (территория, прилегающая к Дворцу культуры «Строитель»)	Расширенная продажа товаров для садоводов и огородников	16.05.2014, 17.05.2014, 12.09.2014, 13.09.2014 с 10.00 до 16.00 час.	
1.4	Ул. Селезнева, 46 (территория, прилегающая к Дворцу культуры «Строитель»)	Расширенная продажа сельскохозяйственных товаров	19.09.2014, 20.09.2014, 26.09.2014, 27.09.2014, 03.10.2014, 04.10.2014, 10.10.2014, 11.10.2014, 17.10.2014, 18.10.2014, 25.10.2014, 26.10.2014 с 10.00 до 16.00 час.	

1.5	Пр. Дзержинского, 34 (территория, прилегающая к Дому культуры и творчества им. В. П. Чкалова)	Специализированная (промышленная, школьная) ярмарка	04.01.2014, 05.01.2014, 11.01.2014, 12.01.2014, 18.01.2014, 19.01.2014, 25.01.2014, 26.01.2014, 01.02.2014, 02.02.2014, 08.02.2014, 09.02.2014, 15.02.2014, 16.02.2014, 22.02.2014, 23.02.2014, 01.03.2014, 02.03.2014, 08.03.2014, 09.03.2014, 15.03.2014, 16.03.2014, 22.03.2014, 23.03.2014, 29.03.2014, 30.03.2014, 05.04.2014, 06.04.2014, 12.04.2014, 13.04.2014, 19.04.2014, 20.04.2014, 26.04.2014, 27.04.2014, 03.05.2014, 04.05.2014, 10.05.2014, 11.05.2014, 17.05.2014, 18.05.2014, 24.05.2014, 25.05.2014, 31.05.2014, 01.06.2014, 07.06.2014, 08.06.2014, 14.06.2014, 15.06.2014,	
-----	---	---	---	--

	21.06.2014, 22.06.2014, 28.06.2014, 29.06.2014, 05.07.2014, 06.07.2014, 12.07.2014, 13.07.2014, 19.07.2014, 20.07.2014, 26.07.2014, 27.07.2014, 02.08.2014, 03.08.2014, 09.08.2014, 10.08.2014, 16.08.2014, 17.08.2014, 24.08.2014, 30.08.2014, 31.08.2014, 07.09.2014, 13.09.2014, 14.09.2014, 20.09.2014, 21.09.2014, 27.09.2014, 28.09.2014, 04.10.2014, 05.10.2014, 11.10.2014, 12.10.2014, 18.10.2014, 19.10.2014, 25.10.2014, 26.10.2014, 01.11.2014, 02.11.2014, 08.11.2014, 09.11.2014, 15.11.2014, 16.11.2014, 22.11.2014, 23.11.2014, 29.11.2014, 30.11.2014, 06.12.2014, 07.12.2014, 13.12.2014, 14.12.2014, 20.12.2014, 21.12.2014, 27.12.2014, 28.12.2014 с 7.00 до 16.00 час.		
--	--	--	--

2. Железнодорожный район			
2.1	Ул. Челоскинцев, 21	Расширенная продажа продовольственных товаров	06.03.2014, 21.03.2014, 19.04.2014, 07.05.2014, 08.05.2014, 28.11.2014 с 10.00 до 16.00 час.
2.2	Ул. Челоскинцев, 21	Специализированная (промышленная (по продаже товаров для садоводов и огородников)) ярмарка	30.05.2014, 06.06.2014, 20.06.2014, 28.08.2014, 29.08.2014, 04.09.2014, 05.09.2014 с 10.00 до 16.00 час.
2.3	Ул. Челоскинцев, 21	Специализированная (промышленная (медовая)) ярмарка	16.08.2014, 30.08.2014 с 10.00 до 16.00 час.
2.4	Ул. Челоскинцев, 21	Специализированная (промышленная, школьная) ярмарка	21.08.2014, 22.08.2014, 11.09.2014, 12.09.2014 с 10.00 до 16.00 час.
2.5	Ул. Челоскинцев, 21	Специализированная (сельскохозяйственная) ярмарка	19.09.2014, 17.10.2014
			Администрация Центрального округа по Железнодорожному, Засельцовскому и Центральному районам города Новосибирска



3. Калининский район		Администрация Калининского района города Новосибирска
3.1	Поселок Клоквенный, ул. Подневича, 6	Расширенная продажа продовольственных товаров 07.03.2014, 11.04.2014, 26.12.2014 с 10.00 до 12.00 час.
3.2	Поселок Гвардейский, ул. Лейтенанта Амосова, 62	Расширенная продажа продовольственных товаров 07.03.2014, 11.04.2014, 26.09.2014, 18.10.2014, 26.12.2014 с 12.00 до 18.00 час.
3.3	Ул. Богдана Хмельницкого, 26/1, 28/1	Специализированная (продовольственная) ярмарка 30.03.2014, 20.12.2014, 21.12.2014 с 09.00 до 15.00 час.
3.4	Ул. Объединения, 27	Расширенная продажа продовольственных товаров 06.04.2014, 17.10.2014, 24.10.2014, 31.10.2014 с 10.00 до 18.00 час.
3.5	Ул. Свечникова, 4	Расширенная продажа продовольственных товаров 06.04.2014, 17.10.2014, 31.10.2014 с 11.00 до 18.00 час.
3.6	Ул. Богдана Хмельницкого, 40	Специализированная (продовольственная (медовая)) ярмарка 25.04.2014, 16.05.2014, 24.09.2014 с 10.00 до 18.00 час.
3.7	Ул. Новоуральская, 10	Расширенная продажа товаров для садоводов и огородников 25.04.2014, 19.09.2014 с 11.00 до 18.00 час.
3.8	Ул. Богдана Хмельницкого, 40	Специализированная (промышленная (по продаже товаров для садоводов и огородников)) ярмарка 07.05.2014, 08.05.2014 с 10.00 до 18.00 час.

3.9	Ул. Новоуральская, 10	Расширенная продажа продовольственных товаров	26.09.2014, 18.10.2014, 26.12.2014 с 11.00 до 18.00 час.	
3.10	Ул. Богдана Хмельницкого, 25	Специализированная (продовольственная (мелодовая)) ярмарка	27.09.2014, 28.09.2014, 04.10.2014, 05.10.2014, 11.10.2014, 12.10.2014 с 10.00 до 15.00 час.	
3.11	Ул. Богдана Хмельницкого, 26/1, 28/1	Специализированная (сельскохозяйственная) ярмарка	27.09.2014, 28.09.2014, 05.10.2014, 11.10.2014, 12.10.2014 с 09.00 до 15.00 час.	
4. Кировский район				
4.1	Ул. Зорге, 47/2	Расширенная продажа продовольственных товаров	01.03.2014, 17.05.2014, 15.11.2014 с 10.00 до 16.00 час.	Администрация Кировского района города Новосибирска
4.2	Ул. Мира, 14 (территория, прилегающая к зданию ДДТ им. Ефремова)	Специализированная (по продаже товаров для садоводов и огородников) ярмарка	26.04.2014 с 10.00 до 16.00 час.	
4.3	Ул. Комсомольская, 10 (территория, прилегающая к торговому центру «Магеллан»)	Специализированная (школьная) ярмарка	22.08.2014, 23.08.2014, 24.08.2014 с 10.00 до 16.00 час.	
4.4	Ул. Зорге, 47/2	Специализированная (школьная) ярмарка	29.08.2014, 30.08.2014 с 10.00 до 16.00 час.	
4.5	Ул. Зорге, 47/2	Специализированная (сельскохозяйственная) ярмарка	27.09.2014, 18.10.2014, 25.10.2014 с 10.00 до 16.00 час.	

5. Ленинский район			Администрация Ленинского района города Новосибирска
5.1	Пл. Карла Маркса, 1	Специализированная (продовольственная) ярмарка	01.03.2014 с 10.00 до 16.00 час.
5.2	Пл. Карла Маркса, 1	Универсальная ярмарка	с 03.03.2014 по 09.03.2014; с 14.04.2014 по 20.04.2014 с 10.00 до 18.00 часов
5.3	Ул. Хилокская, 9 (территория, прилегающая к ЗАО «Торговый центр Хилокский»)	Расширенная продажа сельскохозяйственных товаров	с 15.05.2014 по 15.11.2014 с 10.00 до 17.00 час.
5.4	Ул. Толмачевская, 19а	Специализированная (по продаже товаров для садоводов и огородников) ярмарка	с 20.05.2014 по 20.06.2014 с 10.00 до 20.00 час.
5.5	Пл. Карла Маркса, 1	Специализированная (школьная) ярмарка	с 18.08.2014 по 15.09.2014 с 10.00 до 20.00 час.
5.6	Ул. Троллейная, 130а	Специализированная (школьная) ярмарка	с 25.08.2014 по 07.09.2014 с 10.00 до 20.00 час.
5.7	Пл. Карла Маркса, 1	Специализированная (сельскохозяйственная) ярмарка	01.11.2014, 02.11.2014, 03.11.2014, 04.11.2014 с 10.00 до 16.00 час. (Дни урожая)
5.8	Пл. Карла Маркса, 1	Универсальная ярмарка	с 22.12.2014 по 28.12.2014 с 10.00 до 16.00 час.

6. Октябрьский район		Администрация Октябрьского района города Новосибирска	
6.1	Ул. Толстого (от ул. Бориса Богаткова до ул. Гурьевской)	Расширенная продажа продовольственных товаров	15.02.2014, 05.04.2014 с 10.00 до 16.00 час.
6.2	Пл. им. Пименова	Специализированная (школьная) ярмарка	26.08.2014, 27.08.2014, 28.08.2014, 29.08.2014 с 10.00 до 16.00 час.
6.3	Ул. Толстого (от ул. Бориса Богаткова до ул. Гурьевской)	Специализированная (сельскохозяйственная) ярмарка	18.10.2014 с 10.00 до 16.00 час.
6.4	Ул. Толстого (от ул. Бориса Богаткова до ул. Гурьевской)	Специализированная (продовольственная) ярмарка	29.11.2014 с 10.00 до 16.00 час.
7. Первомайский район			
7.1	Ул. Маяковского, 5 (территория, прилегающая к парку культуры и отдыха «Первомайский»)	Универсальная ярмарка	02.03.2014, 03.08.2014 с 09.00 до 17.00 час.
7.2	Ул. Физкультурная, 7	Универсальная ярмарка	06.04.2014, 18.04.2014, 23.05.2014, 26.09.2014, 24.10.2014, 19.12.2014 с 09.00 до 17.00 час.
7.3	Ул. Маяковского, 5 (территория, прилегающая к парку культуры и отдыха «Первомайский»)	Специализированная (школьная) ярмарка	15.08.2014, 16.08.2014 с 09.00 до 17.00 час.
7.4	Ул. Первомайская, 39/3	Расширенная продажа товаров для садоводов и огородников	05.09.2014 с 10.00 до 17.00 час.

7.5	Ул. Пожарского, 2 (территория, прилегающая к торговому центру «Первомайский»)	Расширенная продажа меда и пчелопродукции	06.09.2014 с 10.00 до 17.00 час.	
8. Советский район				
8.1	Ул. Ильича, 4, 6	Специализированная (продовольственная) ярмарка	22.02.2014, 13.12.2014 с 10.00 до 16.00 час.	Администрация Советского района города Новосибирска
8.2	Ул. Русская, 1 (территория, прилегающая к торговому комплексу «Маяк»)	Специализированная (сельскохозяйственная) ярмарка	17.05.2014, 20.09.2014 с 10.00 до 17.00 час.	
8.3	Ул. Ильича, 4, 6	Специализированная (школьная) ярмарка	15.08.2014, 16.08.2014 с 10.00 до 17.00 час.	
8.4	Ул. Ильича, 4, 6	Специализированная (продовольственная (меловая)) ярмарка	05.09.2014, 06.09.2014 с 10.00 до 17.00 час.	
8.5	Ул. Ветлужская, 24	Специализированная (сельскохозяйственная) ярмарка	13.09.2014 с 10.00 до 16.00 час.	
8.6	Ул. Ветлужская, 24	Специализированная (продовольственная) ярмарка	14.12.2014 с 10.00 до 16.00 час.	
9. Центральный район				
9.1	Ул. Гоголя (территория, прилегающая к ООО «Центральный рынок»)	Расширенная продажа продовольственных товаров	22.03.2014, 25.04.2014 с 10.00 до 16.00 час.	Администрация Центрального округа Железнодорожному, Засельцовскому и Центральному районам города Новосибирска
9.2	Ул. Гоголя (территория, прилегающая к ООО «Центральный рынок»)	Специализированная (продовольственная) ярмарка	19.12.2014 с 10.00 до 16.00 час.	

# МЭРИЯ ГОРОДА НОВОСИБИРСКА

## ПОСТАНОВЛЕНИЕ

От 17.02.2014

№ 1204

### **Об отказе в предоставлении разрешений на отклонение от предельных параметров разрешенного строительства, реконструкции объектов капитального строительства**

В соответствии со статьей 40 Градостроительного кодекса Российской Федерации, решением Совета депутатов города Новосибирска от 24.06.2009 № 1288 «О Правилах землепользования и застройки города Новосибирска», на основании заключения по результатам публичных слушаний по вопросам предоставления разрешений на отклонение от предельных параметров разрешенного строительства, реконструкции объектов капитального строительства от 29.01.2014, рекомендаций комиссии по подготовке проекта правил землепользования и застройки города Новосибирска о предоставлении и об отказе в предоставлении разрешений на отклонение от предельных параметров разрешенного строительства, реконструкции объектов капитального строительства от 12.02.2014

ПОСТАНОВЛЯЮ:

1. Отказать в предоставлении разрешений на отклонение от предельных параметров разрешенного строительства, реконструкции объектов капитального строительства:

1.1. Обществу с ограниченной ответственностью «Элит» (на основании заявления в связи с неблагоприятным для застройки наличием инженерных сетей) в части уменьшения минимального процента застройки с 40 % до 10 % в границах земельного участка с кадастровым номером 54:35:051846:12 площадью 0,1991 га, расположенного по адресу: обл. Новосибирская, г. Новосибирск, ул. Беловежская в Кировском районе (зона производственных объектов с различными нормативными воздействиями на окружающую среду (П-1)), в связи с отсутствием оснований, предусмотренных частью 1 статьи 40 Градостроительного кодекса Российской Федерации.

1.2. Иванникову Александру Игоревичу (на основании заявления в связи с тем, что конфигурация земельного участка является неблагоприятной для застройки) в части уменьшения минимального отступа от границ земельного участка, за пределами которого запрещено строительство зданий, строений, сооружений, с кадастровым номером 54:35:101770:23 площадью 0,1190 га, распо-

ложенного по адресу: обл. Новосибирская, г. Новосибирск, ул. Ядринцевская в Центральном районе (зона делового, общественного и коммерческого назначения (ОД-1)), с 3 м до 0 м со стороны Ядринцевского Конного спуска, с 3 м до 0 м со стороны ул. Ольги Жилиной, с 3 м до 1,3 м со стороны земельного участка с кадастровым номером 54:35:101770:2 в связи с письменным отказом от получения раз-

решения на отклонение от предельных параметров разрешенного строительства, реконструкции объектов капитального строительства от 29.01.2014.

1.3. Мельникову Павлу Владимировичу, Винокуровой Надежде Викторовне (на основании заявления в связи с тем, что размер земельного участка меньше установленного градостроительным регламентом минимального размера земельного участка) в части уменьшения минимального отступа от границ земельного участка, за пределами которого запрещено строительство зданий, строений, сооружений, с кадастровым номером 54:35:063025:0001 площадью 0,0443 га, расположенного по адресу: обл. Новосибирская, г. Новосибирск, пер. 2-й Танкистов, 3 в Ленинском районе (зона улично-дорожной сети (ИТ-3)), с 3 м до 2 м со стороны земельного участка с кадастровым номером 54:35:063025:0008, с 1 м до 0 м со стороны пер. 2-го Танкистов в связи с тем, что строительство, реконструкция объекта капитального строительства осуществляется без разрешения на строительство.

1.4. Обществу с ограниченной ответственностью «Мир дела» (на основании заявления в связи с неблагоприятным для застройки наличием инженерных сетей) в части уменьшения минимального процента застройки с 20 % до 15 % в границах земельного участка с кадастровым номером 54:35:074275:49 площадью 0,2819 га, расположенного по адресу: обл. Новосибирская, г. Новосибирск, ул. Большевикская в Октябрьском районе (зона объектов среднего профессионального и высшего профессионального образования, научно-исследовательских учреждений (ОД-2)), в связи с письменным отказом от получения разрешения на отклонение от предельных параметров разрешенного строительства, реконструкции объектов капитального строительства от 29.01.2014.

1.5. Обществу с ограниченной ответственностью «Февраль НСК» (на основании заявления в связи с тем, что рельеф земельного участка является неблагоприятным для застройки) в части уменьшения минимального процента застройки с 20 % до 0,13 % в границах земельного участка с кадастровым номером 54:35:000000:10038 площадью 1,3375 га, расположенного по адресу: обл. Новосибирская, г. Новосибирск, ул. Еловый бор в Советском районе (зона застройки индивидуальными и малоэтажными жилыми домами (Ж-2)), в связи с отсутствием оснований, предусмотренных частью 1 статьи 40 Градостроительного кодекса Российской Федерации.

1.6. Открытому акционерному обществу «ГРАНСЕРВИС» (на основании заявления в связи с неблагоприятным для застройки наличием инженерных сетей):

в части уменьшения минимального отступа от границ земельного участка, за пределами которого запрещено строительство зданий, строений, сооружений, с кадастровым номером 54:35:101520:31 площадью 0,0941 га, расположенного по адресу: обл. Новосибирская, г. Новосибирск, ул. Коммунистическая, 40 в Центральном районе (зона делового, общественного и коммерческого назначения (ОД-1)), с 3 м до 0 м со стороны ул. Коммунистической, с 3 м до 0 м со стороны земельных участков с кадастровыми номерами 54:35:101520:28, 54:35:101520:26, 54:35:101520:7, с 3 м до 0,5 м со стороны земельного участка с кадастровым номером 54:35:101520:32;

в части увеличения максимального процента застройки с 70 % до 100 % в границах земельного участка с кадастровым номером 54:35:101520:31 площадью 0,0941 га, расположенного по адресу: обл. Новосибирская, г. Новосибирск, ул. Коммунистическая, 40 в Центральном районе (зона делового, общественного и коммерческого назначения (ОД-1)) в связи с письменным отказом от получения разрешения на отклонение от предельных параметров разрешенного строительства, реконструкции объектов капитального строительства от 20.01.2014.

2. Департаменту строительства и архитектуры мэрии города Новосибирска разместить постановление на официальном сайте города Новосибирска.

3. Департаменту информационной политики мэрии города Новосибирска обеспечить опубликование постановления в установленном порядке.

4. Контроль за исполнением постановления возложить на заместителя мэра города Новосибирска - начальника департамента строительства и архитектуры мэрии города Новосибирска.

Исполняющий обязанности  
мэра города Новосибирска

В. М. Знатков



# МЭРИЯ ГОРОДА НОВОСИБИРСКА

## ПОСТАНОВЛЕНИЕ

От 17.02.2014

№ 1225

### **Об утверждении проекта планировки южной части Кировского района**

В целях выделения элементов планировочной структуры, установления параметров планируемого развития элементов планировочной структуры, с учетом заключения по результатам публичных слушаний, в соответствии с Градостроительным кодексом Российской Федерации, решением Совета депутатов города Новосибирска от 21.05.2008 № 966 «О Порядке подготовки документации по планировке территории города Новосибирска», постановлением мэрии города Новосибирска от 01.04.2013 № 3109 «О подготовке проекта планировки южной части Кировского района»

ПОСТАНОВЛЯЮ:

1. Утвердить проект планировки южной части Кировского района (приложение).
2. Признать утратившим силу постановление мэрии города Новосибирска от 16.05.2012 № 4767 «Об утверждении проекта планировки территории южной части Кировского района».
3. Департаменту строительства и архитектуры мэрии города Новосибирска разместить постановление на официальном сайте города Новосибирска.
4. Департаменту информационной политики мэрии города Новосибирска в течение семи дней обеспечить опубликование постановления в установленном порядке.
5. Контроль за исполнением постановления возложить на заместителя мэра города Новосибирска - начальника департамента строительства и архитектуры мэрии города Новосибирска.

Исполняющий обязанности  
мэра города Новосибирска

В. М. Знатков

Приложение  
УТВЕРЖДЕНО  
постановлением мэрии  
города Новосибирска  
от 17.02.2014 № 1225

ПРОЕКТ  
планировки южной части Кировского района

1. Чертеж проекта планировки южной части Кировского района. Красные линии, границы зон планируемого размещения объектов социально-культурного и коммунально-бытового назначения, иных объектов капитального строительства, границы зон планируемого размещения объектов федерального значения, объектов регионального значения, объектов местного значения (приложение 1).

2. Чертеж проекта планировки южной части Кировского района. Линии, обозначающие дороги, улицы, проезды, линии связи, объекты инженерной и транспортной инфраструктур, проходы к водным объектам общего пользования и их береговым полосам (приложение 2).

3. Положение о размещении объектов капитального строительства федерального, регионального или местного значения, а также о характеристиках планируемого развития территории, в том числе плотности и параметрах застройки территории и характеристиках развития систем социального, транспортного обслуживания и инженерно-технического обеспечения, необходимых для развития территории (приложение 3).

---

## **ПОЛОЖЕНИЕ**

**о размещении объектов федерального, регионального и местного значения, а также о характеристиках планируемого развития территории, в том числе о плотности и параметрах застройки территории и характеристиках развития систем социального, транспортного обслуживания и инженерно-технического обеспечения, необходимых для развития территории**

### **1. Характеристика современного использования территории**

Планируемая территория площадью 842,87 га размещается в левобережной части города Новосибирска – в пределах юго-западного планировочного сектора. Территория относится к Кировскому району. Границы проектирования проходят с северной стороны по ул. Петухова, с южной – по границе города, с восточной – по створу Советского шоссе, с западной – по ул. Хилковской.

Существующее землепользование и зонирование территории характеризуется чередованием размещения объектов жилого, производственного, коммунально-складского назначения. Восточную часть территории занимает Затулинский жилой район IV, обеспеченный объектами коммунально-бытового и социокультурного обслуживания населения. С противоположной стороны ведется комплексное жилищное строительство Акатуйского коммунально-жилого района III. Центральная часть территории, прилегающая к ул. Петухова и ул. Бородина, отведена для индивидуального жилищного строительства. Западная часть территории занята садовыми обществами, производственными и коммунально-складскими объектами. По южной границе территории на ул. Бородина размещен поселок малоэтажной жилой застройки, прилегающий к территории ретрансляционной станции федерального государственного унитарного предприятия «Российская телевизионная и радиовещательная сеть».

Баланс существующего использования территории представлен в таблице 1.

Таблица 1

## Баланс существующего использования территории

№ п.	Вид использования	Площадь, га	Процент к итогу
1	2	3	4
1	Используемая территория:		
1.1	Жилая застройка, в том числе:	171,4	20,3
1.1.1	Многоквартирная застройка	150,0	17,8
1.1.2	Индивидуальная застройка	21,4	2,5
1.2	Общественно-деловая застройка	20,0	2,4
1.3	Производственная, коммунально-складская застройка	28,1	3,3
1.4	Инженерная и транспортная инфраструктура, в том числе:	183,6	21,7
1.4.1	Автомобильного, городского транспорта	1,1	0,1
1.4.2	Улично-дорожной сети	144,0	17,0
1.4.3	Объектов энергетики, коммунального хозяйства	13,2	1,6
1.4.4	Объектов обслуживания транспорта, гаражных комплексов	25,3	3,0
1.5	Зона сельскохозяйственного использования (в том числе садовых, огороднических и дачных некоммерческих объединений граждан)	132,9	15,7
1.6	Озеленение общего пользования	36,6	4,3
Итого используемой территории:		572,6	67,7
2	Неиспользуемая территория		
2.1	Предоставленная для перспективного строительства	95,5	11,3
2.2	Муниципальные резервные территории	177,3	21,0
Итого неиспользуемой территории:		272,8	32,3
Всего:		845,4	100,0

Всего используется 67,7 % территории. Оставшиеся 32,3 % территории не занято объектами капитального строительства, из них 21 % относится к территориям муниципального резерва.

Население территории по состоянию на сентябрь 2010 года составляло 72,45 тыс.

человек. Из них 0,48 тыс. человек проживало в домах индивидуальной жилой застройки. Обеспеченность жилой площадью ниже средней по городу и составляет 18,6 кв. м/человека. Обеспеченность населения местами в детских садах составляет 97 %, в школах – 74 % от нормативной.

Окраинные территории Затгулинского жилого района IV, расположенные с восточной стороны территории, а также малоэтажный поселок по ул. Бородина не входят в радиус обслуживания амбулаторно-поликлинических учреждений.

Плотность улично-дорожной сети по территории составляет 1,5 км/кв. км, что не удовлетворяет нормативным требованиям. В западной части территории плотность сети крайне низкая и не обеспечивает доступ к перспективным участкам застройки.

Дальнейшее развитие территории будет зависеть от решения ее основных планировочных проблем, среди которых выделяются следующие:

- отдаленность планировочного района от селитебных территорий города, общественно-деловых, рекреационных центров левобережья;

- сложившаяся чересполосица в землепользовании и зонировании;

- расчлененность территории участками и санитарно-защитными зонами объектов энергетики, промышленного и коммунально-складского назначения, что препятствует достижению ее архитектурно-планировочного единства;

- непосредственное примыкание жилых кварталов к городской черте с отсутствием буферного зонирования между ними и сельскохозяйственными угодьями поселений Новосибирского района;

- имеющиеся ограничения по транспортному обслуживанию территории;

- уровень развития улично-дорожной сети значительно ниже нормативных показателей;

- отсутствие внеуличных видов скоростного пассажирского транспорта;

- имеющиеся инженерно-геологические условия, осложненные высоким уровнем грунтовых вод.

## **2. Основные направления градостроительного развития территории**

### **2.1. Основные положения**

Проект планировки выполнен с целью выделения элементов планировочной структуры территории, установления характеристик планируемого развития данных элементов – планировочных районов, планировочных кварталов, кварталов. На территории формируется планировочная структура, состоящая из четырех районов различного назначения, а также выделенных в их составе планировочных кварталов и кварталов с объектами культурно-бытового обслуживания населения:

- коммунально-жилой район I с планировочными кварталами 1, 2, 3, 4, 5 в его составе;

- жилой район II с планировочными кварталами 6, 7, 8 в его составе;

- Акатуйский коммунально-жилой район III с планировочными кварталами 9, 10,

11, 12 в его составе;

Затулинский жилой район IV с планировочными кварталами 13, 14, 15, 16, 17, 18 в его составе.

В соответствии с Генеральным планом города Новосибирска и принятыми планировочными решениями проектом предусматриваются следующие основные мероприятия по развитию территории:

размещение новой многоэтажной жилой застройки повышенной этажности в квартале 11-2;

размещение новой средне- и многоэтажной жилой застройки с объектами местного и районного обслуживания в кварталах 11-3, 11-1 (частично), 13-2, 14, 15, 16-1, 16-2, 16-3, 17-1, 18;

размещение новой среднеэтажной жилой застройки с объектами местного и районного обслуживания в кварталах 5-1, 5-2, 6-4, 7-1, 7-2, 8-1, 8-3, 8-4;

размещение новой малоэтажной и индивидуальной жилой застройки с объектами местного обслуживания в кварталах с 6-2 (частично), с 6-3 по 6-22, 8-2 (частично);

размещение жилой застройки на незастроенных участках в составе кварталов Затулинского жилого района IV в пределах нормативной плотности населения микрорайонов, составляющей не более 420 чел./га;

размещение вдоль магистральных улиц городского значения объектов общественного назначения в составе общественно-деловых и смешанных общественно-жилых территорий;

продление бульвара по ул. Петухова в западном направлении вдоль планировочных кварталов 9, 11 и частично на территории кварталов 6-1, 6-2, 6-3;

использование прибрежных территорий в составе водоохраной зоны реки Тулы и территорий, занятых воздушными линиями электропередач, вдоль бульваров № 1, 2, 3, 4 для размещения объектов озеленения общего пользования;

развитие улично-дорожной сети с устройством новых магистральных улиц городского и районного значения, улиц местного значения;

размещение новых линий наземного и внеуличного пассажирского транспорта, автопаркингов общего пользования.

На территории Затулинского жилого района IV предусмотрено продолжение развития жилых кварталов с размещением автопаркингов районного и местного обслуживания, озелененных скверов, элементов пешеходной и бульварной сети. В расчетный срок должно быть завершено формирование общественного центра района (квартал 16-1) с обустройством парковой зоны, строительством объектов общественного назначения – плавательного бассейна со спортивной школой, реконструкцией кинотеатра «Рассвет» с возможным размещением здесь районного дома культуры, развитием церковно-приходского комплекса Русской Православной Церкви. Новая застройка размещается в планировочных кварталах 17 и 18 с учетом санитарно-защитной зоны действующего пивоваренного завода. Для обеспечения нормативных радиусов обслуживания населения района в квартале 17-2 размещается центр здоровья с отделением общей врачебной практики, спортивно-оздо-

ровительный комплекс с плавательным бассейном. Спортивно-оздоровительные комплексы с игровыми залами и плавательными бассейнами размещаются также в структуре существующих планировочных кварталов 13, 15, 17.

На территории Акатуйского коммунально-жилого района III предусматривается развитие жилой, коммунально-складской, общественной застройки. К первоочередным мероприятиям относится строительство Акатуйского коммунально-жилого района III с объектами соцкультбыта местного и районного обслуживания – детскими садами, общеобразовательными школами, детской школой искусств на 250 мест, зданием общей врачебной практики. В коммунальной зоне размещаются многоуровневые автопаркинги районного и городского обслуживания, существующие и строящиеся складские комплексы, автотранспортные предприятия, перспективное пожарное депо, объекты инженерной инфраструктуры. В зоне объектов общественно-делового назначения размещается торгово-развлекательный центр, торговые, офисные комплексы.

На территории жилого района II предусматривается развитие кварталов индивидуальной жилой застройки в планировочном квартале 6, кварталов среднеэтажной жилой застройки в планировочном квартале 7 (на месте участков садовых обществ) и в квартале 6-2 (частично). В планировочном квартале 8 на месте сноса 1 - 2-этажных многоквартирных жилых домов размещается новая среднеэтажная жилая застройка, а также сохраняется и развивается индивидуальная застройка в квартале 8-2. Бульвар по ул. Петухова, развиваемый проектом в западном направлении, вместе с расположенными вдоль него общественными объектами городского значения будет играть роль главного «фасада» планировочного района. Вокруг существующего водоема (квартал 7-1) формируется районный центр обслуживания, общий для данного района и смежного с ним коммунально-жилого района I. В состав районного центра обслуживания входит сад жилого района, районная поликлиника на 550 посещений в смену, детская школа искусств на 220 мест, спортивно-оздоровительный комплекс с плавательным бассейном и спортивной школой, встроенные в жилые здания местные центры досуга, отделение связи. Вдоль городских магистралей размещаются торговые центры местного и районного обслуживания.

На территории коммунально-жилого района I предусматривается развитие жилой, коммунально-складской, производственной, общественной застройки. В планировочном квартале 5 на месте участков садовых обществ предусматривается размещение среднеэтажной жилой застройки. В планировочном квартале 1 развивается малоэтажное и индивидуальное жилищное строительство с местным центром обслуживания в квартале 1-5. В кварталах 3-1, 4-1, 4-2 размещаются объекты производственного и коммунально-складского назначения. Со стороны магистральных улиц предусмотрено размещение торгово-развлекательных, офисных центров.

На расчетный срок к 2030 году планируемые показатели развития территории могут составить следующие значения:

численность населения достигнет 109,95 тыс. человек при средней жилищной

обеспеченности 28,9 кв. м/человека;

объем жилищного фонда достигнет 3,18 млн. кв. м с учетом 1,84 млн. кв. м нового строительства и планируемой убылью в размере 6,21 тыс. кв. м;

объем фонда общественной недвижимости достигнет 1,29 млн. кв. м, в том числе объекты коммерческой недвижимости составят 1,10 млн. кв. м;

обеспеченность озеленением общего пользования составит 11,3 кв. м/человека.

Показатели развития жилой застройки представлены в таблице 2.

Таблица 2

Показатели развития жилой застройки

№ п.	Наименование	Площадь жилищного фонда, тыс. кв. м				
		всего			нового строительства	
		2010 год	2020 год	2030 год	2020 год	2030 год
1	2	3	4	5	6	7
1	Коммунально-жилой район I	0,98	38,3	293,1	37,3	293,1
2	Жилой район II	18,6	133,2	504,9	114,6	489,9
3	Акатуйский коммунально-жилой район III	58,0	428,5	474,0	416,2	416,2
4	Затулинский жилой район IV	1266,5	1574,2	1906,8	306,5	640,1
5	Прочие территории (улично-дорожная сеть)	0,78	-	-	-	-
Итого:		1344,9	2174,2	3179,1	874,6	1840,3

К первоочередным территориям развития до 2020 года проектом относятся следующие объекты:

жилые планировочные кварталы 11, 18 и квартал 17-1 с объектами местного и районного обслуживания;

кварталы малоэтажной застройки с 1-4 по 1-10 с объектами местного обслуживания;

кварталы малоэтажной застройки с 6-2 по 6-23 с объектами местного обслуживания;

кварталы общественной застройки, прилегающие к ул. Петухова, 3-1, 3-2, 3-3, 6-1, 6-2, 9, кварталы, прилегающие к Советскому шоссе, 17-2, 17-3;

кварталы производственной застройки 4-1, 4-2.



## 2.2. Зоны размещения объектов капитального строительства

Проектом устанавливаются зоны размещения объектов капитального строительства, включая территории отдельных объектов социально-культурного, коммунально-бытового назначения. В зонах с уже существующими объектами предусматривается возможность дальнейшего развития территории с размещением новых объектов капитального строительства соответствующего назначения. Зоны планируемого размещения объектов капитального строительства, установленные проектом, предусмотрены для размещения новых объектов на I очередь до 2020 года и на расчетный срок до 2030 года.

Наименования зон и планируемые регламенты использования соответствуют действующим Правилам землепользования и застройки города Новосибирска.

Проектом планировки предусмотрены следующие функциональные зоны:

- зона застройки средне- и многоэтажными жилыми домами (Ж-1) с подзонами:
  - застройки среднеэтажными жилыми домами (от 5 - 8 этажей, включая мансардный) (Ж-1.2);
  - застройки многоэтажными жилыми домами (9 - 13 этажей) (Ж-1.3);
  - застройки многоэтажными жилыми домами повышенной этажности (14 и более этажей) (Ж-1.4);
- зона индивидуальной жилой застройки (Ж-2.1);
- зона застройки объектами делового, общественного и коммерческого назначения (ОД-1);
- зона застройки объектами среднего профессионального и высшего профессионального образования, научно-исследовательских учреждений (ОД-2);
- зона застройки объектами здравоохранения (ОД-3);
- зона специализированной общественной застройки (ОД-4);
- зона застройки объектами дошкольного, начального общего, основного общего и среднего (полного) общего образования (ОД-5);
- зона озеленения (Р-2);
- зона объектов спортивного назначения (Р-4);
- зона производственных объектов с различными нормативами воздействия на окружающую среду (П-1);
- зона застройки коммунальными и складскими объектами (П-2);
- зона улично-дорожной сети (ИТ-3);
- зона объектов инженерной инфраструктуры (ИТ-4);
- зона транспортно-пересадочных узлов (ИТ-5);
- зона военных и иных режимных объектов (С-3);
- зона стоянок для легковых автомобилей (СА-1.1).

### 2.3. Развитие системы транспортного обслуживания

Предусматривается развитие существующих и строительство новых элементов системы транспортного обслуживания территории. Развитие получают существующие виды транспорта, размещаются элементы внеуличных видов пассажирского транспорта – скоростного трамвая и, в перспективе, метрополитена.

Проектными мероприятиями предусмотрено достижение на расчетный срок плотности улично-дорожной сети в размере 5,3 км/кв. км, что создаст условия для пропуска перспективных транспортных потоков. Предусматривается реконструкция существующих и строительство новых элементов улично-дорожной сети в следующем составе:

- магистральные улицы общегородского значения непрерывного движения по Советскому шоссе и ул. Хилокской;

- магистральные улицы регулируемого движения различных категорий:

- магистральные улицы общегородского значения регулируемого движения по ул. Петухова, ул. Сибиряков-Гвардейцев, ул. Акатуйской и по улицам с проектными номерами ГМ-1, ГМ-2, ГМ-3;

- магистральные улицы районного значения транспортно-пешеходные по ул. Зорге, ул. Бородина, ул. Громова и улицам с проектными номерами РМ-2, РМ-3, РМ-4, РМ-5;

- улицы местного значения различных категорий: жилые, местного значения в районах индивидуальной и малоэтажной застройки, улицы промышленных и коммунально-складских зон.

Общая протяженность улично-дорожной сети на расчетный срок увеличится в 3,6 раза и достигнет 44,58 км, в том числе протяженность магистральных улиц достигнет 23,77 км.

Положение установленных проектом красных линий определяется шириной проезжей части улиц и дорог (таблица 3), коридоров инженерно-технических коммуникаций, тротуаров и полос озеленения.

Показатели проезжей части улиц и дорог представлены в таблице 3.

Таблица 3

## Показатели проезжей части улиц и дорог

№ п.	Категория улиц, дорог	Расчетная скорость движения, км/час	Ширина полосы движения, м	Количество полос движения основной проезжей части в обоих направлениях
1	2	3	4	5
1	Магистральная улица непрерывного движения	100	3,75	6
2	Магистральные улицы городского значения регулируемого движения	80	3,5	6
3	Магистральные улицы районного значения транспортно-пешеходные	60	3,5	4
4	Жилые улицы	40	3,0	2-3
5	Главные улицы в районах индивидуальной и малоэтажной застройки	40	3,0	2-4
6	Улицы местного значения в районах индивидуальной и малоэтажной застройки	30	3,0	2
7	Улицы промышленных и коммунально-складских зон	40	3,5	2

Проектом учитывается необходимость строительства транспортных развязок, в том числе в двух уровнях. На пересечениях магистральных улиц городского значения I и II классов обеспечивается пропуск непрерывного транспортного потока в прямом направлении для улицы более высокой категории.

Все существующие трамвайные линии сохраняются. Новые линии трамвая предусматриваются по ул. Сибиряков-Гвардейцев, улицам с проектными номерами ГМ-1, ГМ-2, ГМ-3.

Развитие автобусного сообщения предусматривается по новым магистральным улицам: ул. Акатуйской, ул. Бородина, улицам с проектными номерами ГМ-1, ГМ-2, ГМ-3, РМ-2, РМ-3, РМ-4. Остановки экспресс-автобусов предусматриваются на ул. Хилокской и Советском шоссе. Дальнейшее развитие получает движение троллейбусов по ул. Петухова в направлении Южно-Чемского планировочного района и по ул. Зорге от существующей конечной остановки по улицам с

проектными номерами РМ-4, ГМ-2 до примыкания к линии на ул. Петухова. Общая протяженность линий пассажирского транспорта всех видов увеличится на расчетный срок в 2,2 раза и достигнет 42,07 км.

На проектируемой территории формируется сеть пешеходного движения, представленная системой бульваров, тротуарами в пределах улично-дорожной сети, дорожками и тротуарами внутриквартальных территорий, пешеходными площадями при транспортно-пересадочных узлах и объектах массового посещения. Сеть пешеходных улиц и бульваров ориентирована в направлении движения к объектам массового посещения, в первую очередь к транспортно-пересадочным узлам линии скоростного трамвая по ул. Петухова. Через территорию формируется сквозной пешеходный маршрут, проходящий в продольном направлении по бульварам 1, 2, 3, 4 и улицам с проектными номерами ГМ-2, ж.у. 10, РМ-4.

Предусматривается развитие многоуровневой системы хранения индивидуального автотранспорта. Выделяются зоны размещения многоуровневых гаражных комплексов и станций технического обслуживания (далее – СТО) городского значения с радиусами доступности до 1500 м в условиях реконструкции без ограничения по вместимости, гаражных комплексов и СТО районного обслуживания с радиусами доступности до 150 м и вместимостью до 500 машино-мест. Автостояночные комплексы и автостоянки местного обслуживания размещаются в пределах земельных участков объектов капитального строительства. В состав проезжих частей улиц местного значения, местных проездов магистральных улиц включаются дополнительные полосы, используемые для временного хранения автотранспорта. Данные мероприятия позволят организовать на территории 59,55 тыс. машино-мест в составе автостоянок всех видов, в том числе 27,29 тыс. машино-мест в составе гаражных комплексов. Предусматривается размещение СТО индивидуального автотранспорта и автозаправочных станций общим объемом 215 постов и 36 автозаправочных мест соответственно с учетом существующих и частично сохраняемых объектов.

#### **2.4. Развитие систем инженерно-технического обеспечения**

На территории в настоящее время имеются городские и местные системы инженерно-технического обеспечения.

Водоснабжение проектируемой территории осуществляется от кольцевых сетей водопровода II зоны левобережной части города. Основные магистрали водоснабжения закольцованы. Схема подачи воды к потребителям - тупиковая. Водоотведение большей части территории – централизованное. Значительная часть объектов индивидуальной жилой застройки канализуется с использованием выгребов.

Централизованное теплоснабжение большей части объектов застройки обеспечивается от местного источника – Кировской районной котельной газо-мазутного типа. Объекты индивидуальной жилой застройки, часть многоквартирной застройки в поселке по ул. Бородина и часть объектов коммунально-складских и промышленных зон использует локальные источники теплоснабжения – котельные на природном газе.

Электроснабжение территории осуществляется от понизительных подстанций (далее - ПС) ПС-220/110/10 кВ «Тулинская» и ПС-110/10 кВ «Сварная» через распределительные подстанции 10 кВ, размещенные на рассматриваемой и прилегающих территориях. Проектируемую территорию, в том числе селитебную ее часть, пересекают высоковольтные линии электропередач (далее – ВЛ) ВЛ-110 кВ, ВЛ-10 кВ.

Территория южной части Кировского района частично газифицирована. Газоснабжение потребителей осуществляется от газопроводов высокого давления, проложенных по ул. Бородина, ул. Петухова, ул. Громова, через газораспределительные пункты (далее - ГРП). Часть жилой застройки Затулинского жилого района IV снабжается сжиженным углеводородным газом (далее - СУГ) от расположенных здесь резервуарных установок.

Отведение ливневых стоков осуществляется только с застроенной части Затулинского жилого района IV через систему закрытой ливневой канализации. Сброс осуществляется без предварительной очистки частично в реку Тулу, частично неорганизованным способом на прилегающую территорию Акатуйского коммунально-жилого района III. Отвод стоков с территории частного жилого сектора не организован.

Для дальнейшего развития территории, обеспечения новых объектов застройки предусмотрено размещение новых инженерных сетей и сооружений. На участках размещения двухуровневых транспортных развязок потребуется частичный вынос существующих инженерных сетей.

#### **2.4.1. Водоснабжение**

Предусматривается развитие централизованной системы холодного водоснабжения от коммунальных сетей города. Планируемая система кольцевая с тупиковыми отводами до потребителей. Предусматривается прокладка новых магистральных и межквартальных водоводов. Выполняется закольцовка водовода по ул. Петухова от водовода Д 500 мм по ул. Петухова до водовода Д 300 мм по ул. Хилокской. По южной границе территории предусматривается размещение городского водовода Д 1000 мм. Кварталы новой застройки обеспечиваются новыми сетями водоснабжения, проложенными на межквартальных территориях. Противопожарный водопровод объединен с хозяйственно-питьевым. Для наружного пожаротушения на водопроводных сетях устанавливаются пожарные гидранты.

#### **2.4.2. Водоотведение**

Предусматривается развитие централизованной системы самотечно-напорной канализации. Размещается коллектор Д 600 мм от жилой застройки по ул. Петухова в сторону коллектора Д 1000 мм по Северному проезду. Городские коллекторы Д 800 – 1400 мм размещаются вдоль ул. Петухова, Д 500 мм – вдоль ул. Акатуйской с выходом в направлении смежной территории Кировской промышленной зоны.

Новые коллекторы размещаются также на межквартальных территориях новой застройки, ограниченных ул. Хилокской и ул. Сибириков-Гвардейцев. Диаметр межквартальной сети водоотведения принят в пределах Д 200 – 500 мм. Предусмотрено размещение местной канализационной насосной станции к западу от квартала 2 в зоне озеленения Р-2.

### 2.4.3. Теплоснабжение

Предусматривается развитие централизованной системы теплоснабжения и горячего водоснабжения для существующих и новых жилых, административных, общественных зданий. Индивидуальные жилые дома снабжаются от локальных котельных на природном газе. Централизованным источником тепла является Кировская районная котельная. Предусматривается реконструкция с увеличением диаметра участков теплотрасс:

по ул. Петухова – до 2 Д 700 мм;

по ул. Сибириков-Гвардейцев – до 2 Д 700 мм и 2 Д 500 мм;

по ул. Зорге – до 2 Д 600 мм.

Строительство новых теплотрасс в подземном исполнении предусмотрено:

между кварталами В-1 и В-2 – 2 Д 700 мм;

в створе бульваров 2, 3, 4 – 2 Д 600 мм и 2 Д 500 мм;

в створе бульваров 1 и 2 – 2 Д 200 мм;

по улицам с проектными номерами РМ-3, РМ-2, ГМ-3 – 2 Д 400 мм;

по улице с проектным номером ж.у. 3 в планировочном квартале 8 – 2 Д 200 мм;

по улицам с проектными номерами ГМ-1, РМ-5, ж.у. 11, ГМ-2 – 2 Д 500 мм.

Предусмотрены выносы участков теплотрасс:

2 Д 300 мм по улице с проектным номером РМ-3 в районе пересечения с улицей с проектным номером ГМ-1;

2 Д 250 мм в планировочном квартале 9.

Теплоснабжение кварталов с сохраняемой застройкой предусматривается от существующих центральных тепловых пунктов (далее - ЦТП). Рост нагрузок при увеличении потребителей в существующих кварталах обеспечивается от существующих ЦТП с учетом реконструкции и установки дополнительного оборудования. В кварталах с новой застройкой предусматривается строительство новых ЦТП. Тепловые сети, проходящие в новых жилых и общественных кварталах, планируются с формированием кольцевых сетей. Предусматривается подземная прокладка тепловых сетей с устройством коридоров возможной прокладки проходных каналов на участках тепловых сетей до ЦТП. Подключение систем отопления в зоне централизованного теплоснабжения от Кировской районной котельной предусматривается по зависимой схеме. Подключение зданий высотой более 12 этажей к тепловым сетям выполняется по независимой схеме. Размещение новых ЦТП необходимо уточнить на этапе архитектурно-строительного проектирования.

#### 2.4.4. Газоснабжение

Система газоснабжения природным газом принята смешанная, состоящая из кольцевых и тупиковых газопроводов, двухступенчатая. Потребление природного газа запланировано в пределах разрешенных объемов существующих потребителей. Газ используется на нужды отопления и технологические нужды коммунально-бытовых и промышленных потребителей, Кировской районной котельной, локальных котельных индивидуальной застройки, а также для приготовления пищи (газовые плиты) в жилых домах. Проектируемые газопроводы высокого давления подключаются к существующей газораспределительной сети города.

Проектом предусматривается:

- размещение ГРП в новых планировочных кварталах жилой застройки 1, 5, 6, 7, 18 и квартале 17-1;

- размещение трех ГРП в планировочном квартале 15 с демонтажем трех групповых резервуаров СУГ;

- размещение подземных газопроводов высокого давления Д 108 мм общей протяженностью 5500 м, материал – сталь;

- размещение подземных газопроводов низкого давления Д 110 мм общей протяженностью 8000 м, материал – сталь, полиэтилен.

#### 2.4.5. Электроснабжение

Для обеспечения дополнительной перспективной нагрузки в размере 54705 кВт на расчетный срок предлагается реконструкция ПС-220/110/10 кВ «Тулинская» и ПС-110 кВ «Сварная» с увеличением мощности установленного оборудования. Проектом предусматривается перевод в кабельные линии существующих ВЛ-110 кВ с размещением кабеля в пределах улично-дорожной сети. Резервируется инженерный коридор для прокладки новой кабельной линии (далее – КЛ) КЛ-220 кВ от ПС «Тулинская» в сторону ПС «Новолуговая».

Для равномерного распределения электроэнергии на проектируемой территории предусматривается использование существующих распределительных пунктов (далее – РП) РП-10кВ (РП-11, РП-17, РП-24, РП-25, РП-37, РП-3033, две РП без номера) с частичной реконструкцией и увеличением пропускной способности при наличии технических возможностей. Нагрузки существующих РП могут быть частично переключены на новые РП-10 кВ. Предусматривается размещение двух новых РП-10 кВ для обслуживания кварталов новой застройки в планировочных кварталах 1, 2, 6, 7, 8, 19. Питание новых РП-10 кВ предусматривается по КЛ-10 кВ от ПС-220/110/10 кВ «Тулинская» по двум взаиморезервируемым линиям, прокладываемым в траншеях или кабельных каналах на расстоянии не менее 2 м друг от друга, кабелями из сшитого полиэтилена. Электропитание существующих и новых объектов предусматривается от существующих трансформаторных ПС (далее – ТП) с их частичной реконструкцией, новых ТП. Количество, тип, мощность и размещение новых РП и ТП уточняются на этапе архитектурно-строительного проектирования объектов застройки.

## **2.4.6. Связь**

Существующие линейные сооружения связи (линии связи, контейнер-аппаратные с технологическим оборудованием связи), попадающие в зону застройки, подлежат переносу с размещением вдоль существующих и проектируемых улиц.

## **2.4.7. Инженерная подготовка территории**

Проектом планировки предусматриваются мероприятия по организации рельефа и развитию системы ливневой канализации на всей территории планировочного района. Рельеф территории позволяет обеспечить сбор и организацию естественного стока поверхностных вод с большей части территории. Вертикальная планировка предусматривается с преимущественным сохранением отметок действующих магистральных улиц. На территориях размещения новой застройки вертикальной планировкой обеспечиваются минимальные уклоны для организации естественного стока. Длина свободного пробега поверхностных вод по улично-дорожной сети не должна превышать 150 – 200 м. Перед проведением планировки на участках застройки должны предусматриваться мероприятия по снятию и сохранению существующего плодородного слоя почвы для его последующего использования при озеленении территории.

Предусматривается развитие закрытой системы ливневой канализации для отвода дождевых, талых и поливочных стоков с селитебных и производственных территорий. На проектируемой территории сформировано 5 площадей стока поверхностных вод. Для стоков с территории, прилегающей к ул. Хилокской, предусмотрено размещение очистных сооружений закрытого типа с последующим сбросом в реку Тулу. С остальной территории сброс стоков осуществляется в существующие коллекторы Д 1200 – 1500 мм, проходящие по ул. Петухова. Для выпуска стоков с территории Затулинского жилого района IV и сброса части стока с других территорий предусмотрено размещение коллектора Д 1500 мм, проходящего по территории квартала 11-1, с выходом через ул. Петухова в направлении Северного проезда, расположенного на смежной территории Кировской промышленной зоны. Перехват и сбор стоков со стороны пригородных территорий осуществляется коллектором, проложенным по южной границе территории в створе проектируемой улицы ГМ-1.

## **2.5. Мероприятия по защите территории от воздействия опасных геологических процессов, чрезвычайных ситуаций природного и техногенного характера**

Значительная часть рассматриваемой территории характеризуется высоким уровнем грунтовых вод. Это относится к территории, прилегающей к ул. Акатуйской и ул. Бородина, территории Затулинского жилого района IV, где воды выявляются на глубине 2 - 5,5 м от поверхности рельефа. В западной части территории грунтовые воды залегают ниже указанных отметок.



Для осуществления строительства на территориях с высоким уровнем грунтовых вод необходимо выполнение мероприятий по их понижению, снижению амплитуды сезонных колебаний, защите строительных конструкций от воздействия грунтовых вод. В качестве инженерно-технических мероприятий необходимо предусмотреть:

- исключение неорганизованных сбросов стоков ливневой канализации на территорию;

- исключение неорганизованного поверхностного стока с прилегающих территорий, в том числе с южного пригородного направления;

- выполнение вертикальной планировки рельефа всей территории, развитие закрытой системы ливневой канализации, а также местного дренажа там, где это необходимо;

- исключение утечек воды из сетей инженерно-технического обеспечения территории.

Если при прогнозируемом уровне подземных вод возможно недопустимое ухудшение физико-механических свойств грунтов основания, развитие неблагоприятных физико-геологических процессов, нарушение условий нормальной эксплуатации заглубленных помещений, при проектировании объектов капитального строительства должны предусматриваться соответствующие защитные мероприятия, в частности:

- гидроизоляция подземных конструкций;

- мероприятия, ограничивающие подъем уровня подземных вод, исключаящие утечки из водонесущих коммуникаций;

- мероприятия, препятствующие механической или химической суффозии грунтов (дренаж, шпунт, закрепление грунтов);

- устройство стационарной сети наблюдательных скважин для контроля развития процесса подтопления, своевременного устранения утечек из водонесущих коммуникаций и другие мероприятия.

Перечисленные мероприятия должны выполняться на стадиях архитектурно-строительного проектирования, строительства и эксплуатации зданий и сооружений.

Застраиваемые кварталы планировочного района обеспечиваются кольцевыми участками городского водопровода, оборудованными пожарными гидрантами. Вся территория планировочного района входит в зону обслуживания существующих и планируемых к размещению служб экстренного реагирования города: нового пожарного депо, размещаемого в планировочном квартале 10, действующей и расширяемой подстанции скорой медицинской помощи по ул. Сибиряков-Гвардейцев, 80.

Для селитебных зон планируемой территории потенциально опасными являются следующие объекты:

- Кировская районная котельная (ул. Петухова, 49а) – пожаровзрывоопасный объект;
- молочный комбинат «Сибирское молоко» ОАО «Вим-Биль-Данн» (далее - молочный комбинат) (ул. Петухова, 33) – химически опасный объект;

- пивной завод ООО «Сибирская Пивоварня Хейнекен» (далее - пивной завод)

(ул. Петухова, 79/2) – химически опасный объект.

Жилые планировочные кварталы расположены с разрывом более 300 м от территории Кировской районной котельной с наветренной стороны и на более высоких отметках рельефа. Это будет способствовать переносу возможных атмосферных выбросов в противоположном от жилых территорий направлении – в сторону Кировской промышленной зоны. Возможное направление стока разлива вредных веществ не будет направлено в сторону планируемых кварталов жилой застройки.

Источники возможных техногенных чрезвычайных ситуаций, принадлежащие молочному комбинату и пивному заводу, расположены не ближе 700 м от существующей и планируемой жилой застройки. Они расположены с подветренной стороны и на нижних отметках рельефа относительно жилой застройки. Атмосферный перенос и поверхностный сток также будут направлены в сторону от защищаемых территорий.

Указанные объекты обеспечиваются беспрепятственным доступом пожарной и другой специальной техники по проезжей части улиц и местных проездов, пожарным водоснабжением от централизованных городских сетей. Для объектов необходима разработка организационно-технических мероприятий по заблаговременной подготовке к ликвидации производственных аварий с установлением масштабов последствий, планов их ликвидации, локализации поражения.

### **3. Положения о размещении объектов федерального, регионального и местного значения**

#### **3.1. Размещение объектов федерального значения**

Существующие на территории объекты федерального значения на расчетный срок сохраняются. Размещение новых объектов не предусмотрено.

#### **3.2. Размещение объектов регионального значения**

Существующие на территории объекты регионального значения на расчетный срок сохраняются. Размещение новых объектов не предусмотрено.

#### **3.3. Размещение объектов местного значения**

На расчетный срок предусматривается реконструкция с увеличением вместимости следующих объектов общего среднего и дошкольного образования:

- гимназии № 7 (школы № 106) с расширением до 1000 мест;
- средней школы № 41 с расширением до 1000 мест;
- средней школы № 65 с расширением до 1000 мест;
- средней школы № 108 с расширением до 1000 мест;
- средней школы № 183 с расширением до 950 мест;
- детского сада № 195 с расширением до 280 мест.

На расчетный срок предусматривается размещение и строительство новых объектов общего среднего и дошкольного образования соответствующей расчетной вместимости:

- школы на 186 мест в квартале 1-5;
- школы на 879 мест в квартале 5-2;
- школы на 1000 мест в квартале 6-2;
- школы на 998 мест в квартале 7-1;
- школы на 463 места в квартале 8-3;
- двух школ на 1600 мест с общим спортивным ядром в квартале 11-1;
- школы на 500 мест в планировочном квартале 17-2;
- детского сада на 57 мест в квартале 1-5;
- детского сада на 266 мест в квартале 5-2;
- детского сада на 126 мест в квартале 6-4;
- детского сада на 124 места в квартале 7-1;
- детского сада на 180 мест в квартале 7-2;
- детского сада на 141 место в квартале 8-4;
- детского сада на 160 мест в квартале 11-3;
- двух детских садов по 160 мест каждый в квартале 11-2;
- детского сада на 105 мест в квартале 17-1.

На расчетный срок предусматривается размещение и строительство новых объектов дополнительного образования и культурно-бытового обслуживания населения:

- детской школы искусств на 220 мест в квартале 7-1;
- пяти спортивно-оздоровительных комплексов с игровыми, тренажерными залами в кварталах 1-5, 8-2, 14, 13-2, 16-1 соответственно;
- пяти спортивно-оздоровительных комплексов с бассейнами, в том числе с детско-юношескими спортивными школами, в кварталах 7-1, 13-2, 16-1 соответственно;
- трех районных библиотек (информационных центров), встроенных в здания общественно-жилого назначения, в кварталах 5-2, 7-1, 11-3 соответственно.

На расчетный срок предусматривается размещение и строительство новых объектов здравоохранения:

- районной поликлиники на 550 посещений в смену в квартале 7-1;
- двух зданий общей врачебной практики на 100 посещений в смену каждое в кварталах 1-5, 11-1 соответственно.

Предусматривается размещение городского дворца культуры с залом на 1000 посадочных мест в планировочном квартале 3.

На расчетный срок предусматривается размещение новых объектов озеленения: бульвара по ул. Петухова вдоль планировочных кварталов 9, 11 и частично на территории кварталов 6-1, 6-3;

бульваров с проектными номерами 1, 2, 3 в составе инженерного коридора воздушных линий электропередачи;

сада жилого района с благоустройством водоема на участке площадью около 6,42 га в квартале 7-1;

местной сети бульваров и скверов в составе жилых кварталов.

На расчетный срок предусматривается реконструкция существующих и строительство новых объектов улично-дорожной сети в пределах установленных проектом красных линий:

новое строительство по Советскому шоссе – участка улицы непрерывного движения протяженностью 0,73 км с транспортными развязками в двух уровнях;

расширение проезжей части с устройством разделительной полосы по ул. Хилоской – участка улицы непрерывного движения протяженностью 0,65 км с транспортной развязкой в двух уровнях;

расширение проезжей части участков магистральных улиц городского значения регулируемого движения по ул. Петухова (6,55 км) и ул. Сибиряков-Гвардейцев (1,19 км);

новое строительство участков магистральных улиц городского значения регулируемого движения с шириной проезжей части 15 м и улиц с проектными номерами ГМ-1 (5,47 км), ГМ-2 (1,27 км), ГМ-3 (1,18 км);

расширение до 15 м проезжей части участков магистральных улиц районного значения по ул. Зорге (0,74 км), ул. Громова (1,2 км), ул. Бородина (1,14 км);

устройство второй проезжей части шириной 8 м и разделительной полосы для участков магистральных улиц районного значения по ул. Зорге (1,21 км), по улице с проектным номером РМ-3 (шоссе на пос. Тулинский - 1,18 км);

новое строительство участков магистральных улиц районного значения с шириной проезжей части 15 м по ул. Зорге (продление в восточном направлении – 0,54 км), по улицам с проектными номерами РМ-2 (2,3 км), РМ-4 (0,54 км), РМ-5 (0,67 км);

расширение до 9 м проезжей части жилых улиц с проектными номерами ж.у. 3 (0,71 км), ж.у. 6 (2,01 км), ж.у. 9 (0,64 км);

новое строительство участков жилых улиц с шириной проезжей части 9 м с проектными номерами ж.у. 1 (0,43 км), ж.у. 2 (1,02 км), ж.у. 4 (1,84 км), ж.у. 5 (0,89 км), ж.у. 7 (0,66 км), ж.у. 8 (0,41 км), ж.у. 10 (0,74 км), ж.у. 11 (0,46 км), ж.у. 12 (0,34 км); жилой улицы с шириной проезжей части 7 м с проектным номером ж.у. 13 (0,49 км);

новое строительство участков главных улиц в районах индивидуальной и малоэтажной застройки с шириной проезжей части 7 м и улиц с проектными номерами г.у.м. 1 (с двумя проезжими частями и бульваром на разделительной полосе – 0,45 км), г.у.м. 2 (0,31 км);

новое строительство участков улиц местного значения в районах индивидуальной и малоэтажной застройки с шириной проезжей части 6 м и улиц с проектными номерами у.м. 1 (0,33 км), у.м. 2 (0,22 км), у.м. 3 (0,24 км), у.м. 4 (0,43 км), у.м. 5 (1,46 км), у.м. 6 (0,17 км), у.м. 7 (0,17 км), у.м. 8 (0,24 км), у.м. 9 (0,16 км), у.м. 10 (0,12 км), у.м. 11 (0,23 км), у.м. 12 (0,53 км), у.м. 13 (0,31 км), у.м. 14 (0,41 км), у.м. 15 (0,69 км), у.м. 16 (0,41 км);

новое строительство участков улиц промышленных и коммунально-складских зон с шириной проезжей части 9 м и улиц с проектными номерами у.п. 1 (0,39 км), у.п. 2 (0,39 км), у.п. 3 (0,33 км);

новое строительство основного проезда шириной 7 м в составе бульваров с проектными номерами 1, 2, 3 (2,2 км).

#### 4. Реализация проекта планировки

На последующих стадиях проектирования уточнить состав очистных сооружений поверхностных стоков с учетом обеспечения степени их очистки в соответствии с требованиями нормативных документов, в том числе СанПиН 2.1.5.980-00.2.1.5. «Водоотведение населенных мест, санитарная охрана водных объектов. Гигиенические требования к охране поверхностных вод».

При подготовке проектов межевания проектируемых кварталов У-2 и У-3 учесть корректировку границ земельных участков жилых домов по ул. Зорге, 267 и ул. Зорге, 271 с компенсацией площади их частей, вошедших в границы планируемой ж.у. 10.

#### 5. Основные показатели развития территории

Таблица 4

№ п.	Наименование показателей	Единица измерения	Состояние на 2010 год	Итого до 2030 года
1	2	3	4	5
1	Территории	-	-	-
1.1	Площадь проектируемой территории, в том числе:	га/%	842,87	842,87/100
1.1.1	Зона озеленения (Р-2)	га/%	36,63	113,8/13,5
1.1.2	Зона застройки средне- и многоэтажными жилыми домами (Ж-1)	га/%	165,79	92,83/11
1.1.2.1	Зона застройки среднеэтажными жилыми домами (от 5 - 8 этажей, включая мансардный) (Ж-1.2)	га/%	-	66,4/7,9
1.1.2.2	Зона застройки многоэтажными жилыми домами (9 - 13 этажей) (Ж-1.3)	га/%	-	6,2/0,8

1	2	3	4	5
1.1.3	Зона застройки многоэтажными жилыми домами повышенной этажности (14 и более этажей) (Ж-1.4)	га/%	-	8,4/1,0
1.1.4	Зона застройки индивидуальными и малоэтажными жилыми домами (Ж-2.1)	га/%	21,40	61/7,2
1.1.4.1	Зона делового, общественного и коммерческого назначения (ОД-1)	га/%	32,61	44,52/5,3
1.1.4.2	Зона специализированной общественной застройки (ОД-4)	га/%	-	67,9/8,1
1.1.5	Зона объектов среднего профессионального и высшего профессионального образования, научно-исследовательских учреждений (ОД-2)	га/%	10,25	11,8/1,4
1.1.6	Зона объектов здравоохранения (ОД-3)	га/%	3,04	5,3/0,6
1.1.7	Зона застройки объектами дошкольного, начального общего, основного общего и среднего (полного) общего образования (ОД-5)	га/%	-	56,6/6,7
1.1.8	Зона объектов спортивного назначения (Р-4)	га/%	6,21	13,7/1,6
1.1.9	Зона производственных объектов с различными нормативами воздействия на окружающую среду (П-1)	га/%	11,04	16,04/1,9
1.1.10	Зона коммунальных и складских объектов (П-2)	га/%	17,08	34/4
1.1.11	Зона военных и иных режимных объектов и территорий (С-3)	га/%	5,27	5,27/0,6

1	2	3	4	5
1.1.12	Зона улично-дорожной сети (ИТ-3)	га/%	186,26	184,41/21,9
1.1.13	Зона объектов инженерной инфраструктуры (ИТ-4)	га/%	13,16	16/1,9
1.1.14	Зона стоянок для легковых автомобилей (СА)	га/%	26,40	31,8/3,8
1.1.15	Зона транспортно-пересадочных узлов (ИТ-5)	га/%	-	6,9/0,8
1.1.16	Зона сельскохозяйственного использования		132,95	0,0/0,0
1.2	Обеспеченность территориями озеленения общего пользования	кв. м/ человека	5,1	11,3
2	Население	-	-	-
2.1	Численность населения, в том числе:	тыс. человек	72,45	109,95
2.1.1	Население средне- и многоэтажной застройки	тыс. человек	71,97	106,78
2.1.2	Население индивидуальной застройки	тыс. человек	0,48	3,17
2.2	Плотность населения планировочного района	чел./га	86	130
2.3	Плотность населения территорий многоквартирной застройки	чел./га	434	420
2.4	Плотность населения территорий малоэтажной застройки	чел./га	23	49
3	Средняя обеспеченность населения общей площадью жилья	кв. м/ человека	18,6	28,9
3.1	Общий объем жилищного фонда, в том числе:	тыс. кв. м	1344,9	3179,1
3.1.1	Средне- и многоэтажной застройки	тыс. кв. м	1335,1	3052,2
3.1.2	Индивидуальной застройки	тыс. кв. м	9,82	126,86
3.2	Существующий сохраняемый жилищный фонд, в том числе:	тыс. кв. м	-	1338,7

1	2	3	4	5
3.2.1	Средне- и многоэтажной застройки	тыс. кв. м	-	1329,7
3.2.2	Индивидуальной жилой застройки	тыс. кв. м	-	9,04
3.3	Убыль жилищного фонда, в том числе:	тыс. кв. м	-	6,21
		количество домов	-	28
3.3.1	Средне- и многоэтажной застройки	тыс. кв. м	-	5,43
		количество домов	-	16
3.3.2	Индивидуальной жилой застройки	тыс. кв.м	-	0,78
		количество домов	-	12
3.4	Объем нового жилищного строительства, в том числе:	тыс. кв. м		1840,3
3.4.1	Средне- и многоэтажной застройки	тыс. кв. м	-	1722,5
3.4.2	Индивидуальной жилой застройки	тыс. кв. м	-	117,8
4	Объекты социально-культурного и культурно-бытового обслуживания	-	-	-
4.1	Детские дошкольные учреждения	мест	2459	4157
4.2	Общеобразовательные школы	мест	6160	13053
4.3	Детские школы искусств, центры детского творчества	мест	400	880
4.4	Детско-юношеские спортивные школы	мест	600	1650
4.5	Поликлиники-амбулатории	посещений в смену	1500	2070
4.6	Здания общей врачебной практики на 100 посещений в смену каждое	объектов	-	3
4.7	Предприятия торговли всех видов, в том числе:	тыс. кв. м торговой площади	15,6	124,3



1	2	3	4	5
4.7.1	Повседневного и периодического обслуживания	тыс. кв. м торговой площади	9,4	15,0
4.8	Учреждения культуры, искусства, кинотеатры	мест	500	3400
4.9	Физкультурно-спортивные залы, помещения	кв. м пола	3900	8700
4.10	Бассейны	кв. м зеркала воды	-	2200
4.11	Общественной недвижимости всего, в том числе:	тыс. кв. м общей площади	218,6	1291,8
4.11.1	Коммерческой недвижимости	тыс. кв. м общей площади	95,1	1095,4
5	Протяженность улично-дорожной сети, в том числе:	км	12,46	44,58
5.1	Магистральные улицы, в том числе:	км	9,11	23,77
5.1.1	Непрерывного движения	км	-	0,69
5.1.2	Городские регулируемого движения I класса	км	4,83	13,57
5.1.3	Районного значения	км	4,28	9,51
5.1.4	Улицы местного значения	км	3,35	20,81
5.2	Плотность улично-дорожной сети	км/кв. км	1,5	5,3
5.3	Плотность магистральной сети	км/кв. км	1,1	2,8
5.4	Протяженность линий общественного транспорта, в том числе:	км	18,99	42,07
5.4.1	Автобуса, экспресс-автобуса	км	10,59	23,43
5.4.2	Троллейбуса	км	5,53	7,60
5.4.3	Обычного трамвая	км	2,87	7,76
5.5	Парковочных мест, в том числе:	тыс. машино-мест	6,31	59,55

1	2	3	4	5
5.5.1	Гаражные комплексы	тыс. машино- мест	3,81	27,29
5.5.2	Открытые стоянки	тыс. машино- мест	2,5	32,26
6	Водопотребление	тыс. куб. м/сутки	28,94	39,27
7	Водоотведение	тыс. куб. м/ сутки	25,28	33,72
8	Отведение ливневых стоков	куб. м/сек.	5,5	12,9
9	Потребление электроэнергии	МВт	31,70	86,41
10	Годовое потребление природного газа	млн. куб. м/год	87,45	169,67
10.1	Часовой расход природного газа	тыс. куб. м/час	25,99	47,50
11	Потребление тепла на отопление, вентиляцию, горячее водоснабжение	Гкал/час	189,4	365,0
12	Количество твердых бытовых отходов	куб. м/ сутки	342	614

# МЭРИЯ ГОРОДА НОВОСИБИРСКА

## ПОСТАНОВЛЕНИЕ

От 18.02.2014

№ 1226

**О внесении изменений в Положение об организации ведения информационной системы обеспечения градостроительной деятельности города Новосибирска, утвержденное постановлением мэрии города Новосибирска от 10.05.2011 № 3727**

В соответствии с Федеральным законом от 27.07.2010 № 210-ФЗ «Об организации предоставления государственных и муниципальных услуг», распоряжением Правительства Новосибирской области от 22.11.2013 № 508-рп «О совершенствовании межведомственного взаимодействия в части предоставления информации о внесении платы за оказание государственных и муниципальных услуг»

ПОСТАНОВЛЯЮ:

1. Внести следующие изменения в Положение об организации ведения информационной системы обеспечения градостроительной деятельности города Новосибирска, утвержденное постановлением мэрии города Новосибирска от 10.05.2011 № 3727 «Об утверждении Положения об организации ведения информационной системы обеспечения градостроительной деятельности города Новосибирска»:

1.1. В подпункте 3.2 после слов «государственное автономное учреждение Новосибирской области «Многофункциональный центр организации предоставления государственных и муниципальных услуг Новосибирской области» дополнить словами «(далее – ГАУ «МФЦ»)».

1.2. Подпункт 3.11 изложить в следующей редакции:

«3.11. Внесение платы подтверждается сведениями о совершенном платеже, получаемыми специалистом, ответственным за предоставление сведений, из Государственной информационной системы государственных и муниципальных платежей в рамках межведомственного электронного взаимодействия путем направления запроса о предоставлении сведений о совершенном платеже в городское отделение Управления Федерального казначейства по Новосибирской области. Заявитель информирует специалиста, ответственного за предоставление сведений, по телефону или лично о внесении платы.

Заявитель вправе представить копии платежного поручения с отметкой банка или иной кредитной организации о его исполнении либо платежной квитанции с отметкой банка по собственной инициативе.».

1.3. Абзац первый подпункта 3.14 изложить в следующей редакции:

«3.14. Сведения (копии документов) из ИСОГД по запросу выдаются заинтересованному лицу или направляются ему по почте, либо передаются в ГАУ «МФЦ» (в случае поступления запроса через ГАУ «МФЦ») и если иной способ получения сведений, содержащихся в ИСОГД, не указан заявителем) в срок, не превышающий 14 дней со дня получения информации о внесении платы в

полном объеме (в случае предоставления муниципальной услуги за плату) в соответствии с подпунктом 3.11.».

2. Департаменту информационной политики мэрии города Новосибирска обеспечить опубликование постановления в установленном порядке.

3. Ответственность за исполнение постановления возложить на заместителя мэра города Новосибирска - начальника департамента строительства и архитектуры мэрии города Новосибирска.

Исполняющий обязанности  
мэра города Новосибирска

В. М. Знатков

## МЭРИЯ ГОРОДА НОВОСИБИРСКА

### ПОСТАНОВЛЕНИЕ

От 18.02.2014

№ 1229

#### **О внесении изменений в состав комиссии по вопросам перевода жилого помещения в нежилое помещение и нежилого помещения в жилое помещение**

В связи с изменением кадрового состава  
ПОСТАНОВЛЯЮ:

1. Внести следующие изменения в состав комиссии по вопросам перевода жилого помещения в нежилое помещение и нежилого помещения в жилое помещение, утвержденный постановлением мэрии города Новосибирска от 20.07.2010 № 234 «Об утверждении Порядка подготовки документов по переводу жилого помещения в нежилое помещение и нежилого помещения в жилое помещение» (в редакции постановлений мэрии города Новосибирска от 01.09.2011 № 7899, от 10.02.2012 № 1078, от 31.10.2013 № 10258):

1.1. Вывести из состава Кириченко Т. В.

1.2. Ввести в состав:

Арсенович Людмилу – начальника отдела обеспечения кадастрового учета  
Владимировну управления по земельным ресурсам мэрии города  
Новосибирска.

2. Департаменту информационной политики мэрии города Новосибирска обеспечить опубликование постановления в установленном порядке.

3. Контроль за исполнением постановления возложить на первого заместителя мэра города Новосибирска Знаткова В. М.

Исполняющий обязанности  
мэра города Новосибирска

В. М. Знатков

# МЭРИЯ ГОРОДА НОВОСИБИРСКА

## ПОСТАНОВЛЕНИЕ

От 18.02.2014

№ 1227

### **Об определении границ прилегающих к общеобразовательным учреждениям территорий, на которых не допускается розничная продажа алкогольной продукции, в Кировском районе**

Во исполнение Федерального закона от 22.11.95 № 171-ФЗ «О государственном регулировании производства и оборота этилового спирта, алкогольной и спиртосодержащей продукции и об ограничении потребления (распития) алкогольной продукции», постановления Правительства Российской Федерации от 27.12.2012 № 1425 «Об определении органами государственной власти субъектов Российской Федерации мест массового скопления граждан и мест нахождения источников повышенной опасности, в которых не допускается розничная продажа алкогольной продукции, а также определении органами местного самоуправления границ прилегающих к некоторым организациям и объектам территорий, на которых не допускается розничная продажа алкогольной продукции», в соответствии с постановлением мэрии города Новосибирска от 12.04.2013 № 3615 «Об определении способа расчета расстояния от организаций и (или) объектов до границ прилегающих территорий, на которых не допускается розничная продажа алкогольной продукции»,

ПОСТАНОВЛЯЮ:

1. Определить границы прилегающих к следующим общеобразовательным учреждениям территорий, на которых не допускается розничная продажа алкогольной продукции, в Кировском районе:

муниципальному бюджетному общеобразовательному учреждению города Новосибирска «Средняя общеобразовательная школа № 135» по адресу: пер. 15-й Бронный, 20а (приложение 1);

муниципальному бюджетному общеобразовательному учреждению города Новосибирска «Средняя общеобразовательная школа № 91» по адресу: ул. Бурденко, 55 (приложение 2);

муниципальному казенному специальному (коррекционному) образовательному учреждению для обучающихся, воспитанников с ограниченными возможностями здоровья города Новосибирска «Специальная (коррекционная) общеобразовательная школа № 152 VI, VIII вида» по адресу: ул. Вагутина, 30 (приложение 3);

муниципальному бюджетному общеобразовательному учреждению города Новосибирска «Средняя общеобразовательная школа № 128» по адресу: ул. Вертковская, 2 (приложение 4);

муниципальному бюджетному общеобразовательному учреждению города Новосибирска «Средняя общеобразовательная школа № 109» по адресу: ул. Вертковская, 16 (приложение 5);

муниципальному казенному специальному (коррекционному) образовательному учреждению для обучающихся, воспитанников с ограниченными возможностями здоровья города Новосибирска «Специальная (коррекционная) общеобразовательная школа № 107 VIII вида» по адресу: ул. Ельнинская, 6 (приложение 6);

муниципальному бюджетному общеобразовательному учреждению города Новосибирска «Средняя общеобразовательная школа № 182» по адресу: ул. Зорге, 21 (приложение 7);

муниципальному бюджетному общеобразовательному учреждению города Новосибирска «Средняя общеобразовательная школа № 63» по адресу: ул. Зорге, 39 (приложение 8);

муниципальному бюджетному общеобразовательному учреждению города Новосибирска «Гимназия № 7 «Сибирская» по адресу: ул. Зорге, 42а (приложение 9);

муниципальному бюджетному общеобразовательному учреждению города Новосибирска «Средняя общеобразовательная школа № 65» по адресу: ул. Зорге, 149 (приложение 10);

муниципальным бюджетным общеобразовательным учреждениям города Новосибирска «Средняя общеобразовательная школа № 108» и «Вечерняя сменная общеобразовательная школа № 24» по адресу: ул. Зорге, 181/1 (приложение 11);

муниципальному бюджетному общеобразовательному учреждению города Новосибирска «Средняя общеобразовательная школа № 41» по адресу: ул. Зорге, 259/1 (приложения 12, 13);

муниципальному бюджетному общеобразовательному учреждению города Новосибирска «Средняя общеобразовательная школа № 47» по адресу: ул. Мира, 1 (приложение 14);

муниципальному бюджетному вечернему (сменному) общеобразовательному учреждению города Новосибирска «Вечерняя (сменная) общеобразовательная школа № 39» по адресу: ул. Мира, 40 (приложение 15);

муниципальному бюджетному общеобразовательному учреждению города Новосибирска «Средняя общеобразовательная школа № 170» по адресу: ул. Новогодняя, 14/1 (приложение 16);

муниципальному автономному общеобразовательному учреждению города Новосибирска «Лицей № 176» по адресу: ул. Новогодняя, 20/2 (приложение 17);

муниципальному казенному образовательному учреждению для детей дошкольного и младшего школьного возраста города Новосибирска «Прогимназия № 1» по адресу: ул. Новогодняя, 36а (приложение 18);

муниципальному бюджетному общеобразовательному учреждению города Новосибирска «Средняя общеобразовательная школа № 198» по адресу: ул. Палласа, 28 (приложение 19);

муниципальному бюджетному общеобразовательному учреждению города

Новосибирска «Средняя общеобразовательная школа № 183» по адресу: ул. Петухова, 86 (приложение 20);

муниципальному бюджетному общеобразовательному учреждению города Новосибирска «Средняя общеобразовательная школа № 134» по адресу: ул. Петухова, 100 (приложение 21);

муниципальному бюджетному общеобразовательному учреждению города Новосибирска «Лицей Информационных Технологий» по адресу: ул. Римского-Корсакова, 13 (приложение 22);

муниципальному бюджетному общеобразовательному учреждению города Новосибирска «Средняя общеобразовательная школа № 196» по адресу: ул. Саввы Кожевникова, 21 (приложения 23, 24);

муниципальному бюджетному общеобразовательному учреждению города Новосибирска «Средняя общеобразовательная школа № 49» по адресу: ул. Урманова, 26 (приложение 25);

муниципальному бюджетному общеобразовательному учреждению города Новосибирска «Средняя общеобразовательная школа № 64» по адресу: ул. Чемская, 38 (приложение 26);

муниципальному бюджетному общеобразовательному учреждению города Новосибирска «Средняя общеобразовательная школа № 192» по адресу: ул. Чигорина, 8 (приложения 27, 28).

2. Департаменту информационной политики мэрии города Новосибирска обеспечить опубликование постановления в установленном порядке.

3. Ответственность за исполнение постановления возложить на главу администрации Кировского района города Новосибирска.

Исполняющий обязанности  
мэра города Новосибирска

В. М. Знатков



# МЭРИЯ ГОРОДА НОВОСИБИРСКА

## ПОСТАНОВЛЕНИЕ

От 18.02.2014

№ 1228

**О внесении изменений в административный регламент предоставления муниципальной услуги по предоставлению сведений, содержащихся в информационной системе обеспечения градостроительной деятельности, утвержденный постановлением мэрии города Новосибирска от 28.11.2013 № 11136**

В целях приведения муниципального правового акта города Новосибирска в соответствие с действующим законодательством, руководствуясь Федеральным законом от 27.07.2010 № 210-ФЗ «Об организации предоставления государственных и муниципальных услуг», распоряжением Правительства Новосибирской области от 22.11.2013 № 508-рп «О совершенствовании межведомственного взаимодействия в части предоставления информации о внесении платы за оказание государственных и муниципальных услуг»,

ПОСТАНОВЛЯЮ:

1. Внести следующие изменения в административный регламент предоставления муниципальной услуги по предоставлению сведений, содержащихся в информационной системе обеспечения градостроительной деятельности, утвержденный постановлением мэрии города Новосибирска от 28.11.2013 № 11136 «Об утверждении административного регламента предоставления муниципальной услуги по предоставлению сведений, содержащихся в информационной системе обеспечения градостроительной деятельности»:

1.1. Подпункт 2.2 дополнить абзацем следующего содержания:

«Прием запроса и документов осуществляется департаментом, а также государственным автономным учреждением Новосибирской области «Многофункциональный центр организации предоставления государственных и муниципальных услуг Новосибирской области» (далее – ГАУ «МФЦ»).».

1.2. Абзац первый подпункта 2.3 изложить в следующей редакции:

«2.3. Информация о месте нахождения, графике работы, номерах справочных телефонов департамента, управления, отдела информационного обеспечения градостроительной деятельности управления (далее - отдел), ГАУ «МФЦ», адресах официального сайта города Новосибирска, электронной почты департамента, а также адресе и электронной почте ГАУ «МФЦ»).».

1.3. Дополнить новым подпунктом 2.3.4 следующего содержания:

«2.3.4. Место нахождения ГАУ «МФЦ»:

Новосибирская область, город Новосибирск, площадь Труда, 1.

Почтовый адрес ГАУ «МФЦ»: 630108, город Новосибирск, площадь Труда, 1.

График работы ГАУ «МФЦ»:

понедельник, среда, пятница – с 8.00 до 18.00 час.;

вторник, четверг – с 8.00 до 20.00 час.;

суббота с 8.00 до 17.00 час.;

без перерыва на обед;  
выходной день: воскресенье.  
Номер справочного телефона: 052.».

1.4. Подпункт 2.3.4 считать подпунктом 2.3.5, изложив его в следующей редакции:  
«2.3.5. Адреса:

официального сайта города Новосибирска: <http://www.novo-sibirsk.ru>, <http://новосибирск.рф/>;

официального сайта ГАУ «МФЦ»: <http://www.mfc-nso.ru>;

электронной почты департамента: [dsa@admnsk.ru](mailto:dsa@admnsk.ru);

электронной почты ГАУ «МФЦ»: [mfc@mfc-nso.ru](mailto:mfc@mfc-nso.ru)».

1.5. Подпункт 2.3.5 считать подпунктом 2.3.6, изложив его в следующей редакции:

«2.3.6. Сведения о месте нахождения и номерах справочных телефонов, адресах электронной почты департамента, управления, отдела, ГАУ «МФЦ» размещаются на информационных стендах, официальном сайте города Новосибирска, на Едином портале государственных и муниципальных услуг.».

1.6. В подпункте 2.7:

1.6.1. Абзац третий изложить в следующей редакции:

«через ГАУ «МФЦ»»;

1.6.2. Дополнить абзацем следующего содержания:

«Получение муниципальной услуги возможно с использованием универсальной электронной карты в случае наличия данной карты у заявителя.».

1.7. Подпункт 2.9 изложить в следующей редакции:

«2.9. Специалист, ответственный за предоставление сведений, в рамках межведомственного информационного (электронного) взаимодействия, осуществляемого в порядке и сроки, установленные законодательством и муниципальными правовыми актами города Новосибирска, запрашивает:

в городском отделении Управления Федерального казначейства по Новосибирской области сведения о совершенном платеже, содержащиеся в Государственной информационной системе о государственных и муниципальных платежах (далее – ГИС ГМП), для получения информации, подтверждающей внесение платы заявителем;

в Федеральной службе государственной регистрации, кадастра и картографии (далее - Росреестр), в случае запроса заявителем сведений о развитии территории, застройке территории, следующие документы:

кадастровую выписку об объекте недвижимости;

кадастровый план территории.».

1.8. Подпункт 2.12 изложить в следующей редакции:

«2.12. Предоставление муниципальной услуги приостанавливается в случае предоставления услуги за плату со дня выдачи специалистом, ответственным за предоставление сведений, заявителю уведомления о наличии запрашиваемых сведений, содержащихся в ИСОГД (далее - уведомление о наличии запрашиваемых сведений, содержащихся в ИСОГД) (приложение 1), с указанием в нем наличия запрашиваемых сведений в ИСОГД, общего размера платы на основании рассчитанного объ-

ема сведений до дня получения специалистом, ответственным за предоставление сведений, информации о внесении платы в соответствии с подпунктом 2.13.».

1.9. Абзац восьмой подпункта 2.13 изложить в следующей редакции:

«Внесение платы заявителем подтверждается сведениями о совершенном платеже, получаемыми специалистом, ответственным за предоставление сведений, из ГИС ГМП в рамках межведомственного электронного взаимодействия.

Заявитель информирует специалиста, ответственного за предоставление сведений, по телефону или лично о внесении платы.

Заявитель вправе представить копии платежного поручения с отметкой банка или иной кредитной организации о его исполнении либо платежной квитанции с отметкой банка по собственной инициативе.».

1.10. В абзаце первом подпункта 2.17:

после слова «(туалеты)» дополнить словом «, гардероб.».

1.11. В подпункте 2.18:

1.11.1. Абзац второй изложить в следующей редакции:

«в устной форме лично в часы приема в отдел, ГАУ «МФЦ» или по телефону в соответствии с режимом работы отдела, ГАУ «МФЦ»;».

1.11.2. Абзац пятый дополнить предложением следующего содержания: «Максимальный срок ожидания в очереди при личном обращении не должен превышать 15 минут.».

1.11.3. В абзаце седьмом слова «20 минут» заменить словами «15 минут».

1.12. В подпункте 3.1.1 слова «с подпунктом 2.8» заменить словами «с подпунктами 2.7, 2.8».

1.13. Подпункты 3.1.2 и 3.1.3 изложить в следующей редакции:

«3.1.2. Специалист ГАУ «МФЦ» заполняет и заверяет электронную заявку электронной цифровой подписью и направляет вместе с отсканированным запросом заявителя через автоматизированную информационную систему «Центр приема государственных услуг» (далее – АИС «ЦПУ») в департамент.

3.1.3. Специалист отдела организационно-контрольной и кадровой работы департамента, ответственный за прием и регистрацию запросов:

в день поступления запроса и документов осуществляет регистрацию запроса и документов в электронной базе данных и передает его специалисту, ответственному за предоставление сведений;

при поступлении от заявителя запроса и документов в форме электронного документа через Единый портал государственных и муниципальных услуг, а также в межведомственную автоматизированную информационную систему от ГАУ «МФЦ», направляет заявителю уведомление в электронной форме, подтверждающее получение и регистрацию запроса и документов.».

1.14. Абзац второй подпункта 3.2.2 изложить в следующей редакции:

«при отсутствии оснований для отказа, указанных в подпункте 2.11, исходя из объема запрашиваемых сведений, оформляет уведомление о наличии запрашиваемых сведений, содержащихся в ИСОГД (в случае предоставления муниципальной услуги за плату), регистрирует его в электронной книге учета заявок;».

1.15. Подпункт 3.3 изложить в следующей редакции:

**«3.3. Подготовка и выдача (направление) сведений, содержащихся в ИСОГД**

3.3.1. Основанием для начала административной процедуры по подготовке и выдаче (направлению) сведений, содержащихся в ИСОГД, является:

получение запроса и документов на получение муниципальной услуги (в случае предоставления муниципальной услуги бесплатно);

получение от заявителя информации об оплате (в случае предоставления муниципальной услуги за плату).

3.3.2. В день получения информации об оплате специалист, ответственный за предоставление сведений, формирует и направляет в рамках межведомственного электронного взаимодействия запрос в городское отделение Управления Федерального казначейства Новосибирской области о предоставлении сведений о совершенном платеже заявителем, если заявитель не представил копию платежного поручения с отметкой банка или иной кредитной организации о его исполнении либо платежной квитанции с отметкой банка по собственной инициативе.

3.3.3. При запросе сведений о развитии территории, застройке территории специалист, ответственный за предоставление сведений, в течение одного дня со дня получения запроса и документов на получение муниципальной услуги (в случае предоставления муниципальной услуги бесплатно) или в течение одного дня со дня получения информации о внесении платы в полном объеме (в случае предоставления муниципальной услуги за плату) подготавливает и направляет в Росреестр межведомственные запросы о предоставлении документов, указанных в подпункте 2.9.

3.3.4. При направлении запросов по каналам межведомственного электронного взаимодействия запросы подписываются электронной цифровой подписью специалиста, ответственного за предоставление сведений.

Результатом выполнения процедур межведомственного информационного взаимодействия, указанных в подпунктах 3.3.2 и 3.3.3, является:

получение сведений о совершенном платеже заявителем;

получение документов, указанных в подпункте 2.9.

3.3.5. Специалист, ответственный за предоставление сведений, осуществляет подготовку сведений, содержащихся в ИСОГД, и предоставляет их на подпись начальнику управления согласно приложению 3 в течение двух дней:

со дня получения в рамках межведомственного информационного взаимодействия документов о развитии и (или) застройке территории;

со дня получения запроса и документов на получение муниципальной услуги, если заявителем не запрашиваются сведения о развитии и (или) застройке территории (в случае предоставления муниципальной услуги бесплатно);

со дня получения информации о внесении платы в полном объеме в соответствии с подпунктом 2.13, если заявителем не запрашиваются сведения о развитии и (или) застройке территории (в случае предоставления муниципальной услуги за плату).

Подготовленные сведения, содержащиеся в ИСОГД, подписываются начальником управления в день их предоставления специалистом.

3.3.6. Специалист, ответственный за предоставление сведений, в течение следующего дня со дня подготовки сведений, содержащихся в ИСОГД:

передает их специалисту отдела организационно-контрольной и кадровой работы департамента для выдачи заявителю лично либо почтовым отправлением в его адрес, либо для передачи курьеру ГАУ «МФЦ» (в случае поступления запроса через ГАУ «МФЦ») и если иной способ получения сведений, содержащихся в ИСОГД, не указан заявителем).

направляет их по электронной почте, если заявителем указан такой способ доставки.

3.3.7. Специалист, ответственный за предоставление сведений, в день выдачи (направления) заявителю либо ГАУ «МФЦ» (в случае поступления запроса через ГАУ «МФЦ») и если иной способ получения сведений, содержащихся в ИСОГД, не указан заявителем) сведений, содержащихся в ИСОГД, вносит в электронную книгу предоставления сведений дату выдачи (направления) подготовленных сведений, содержащихся в ИСОГД, а также содержание этих сведений.

3.3.8. Результатом выполнения административной процедуры по подготовке и выдаче (направлению) сведений, содержащихся в ИСОГД, является выдача (направление) заявителю либо ГАУ «МФЦ» (в случае поступления запроса через ГАУ «МФЦ») и если иной способ получения сведений, содержащихся в ИСОГД, не указан заявителем) подготовленных сведений, содержащихся в ИСОГД.

3.3.9. Срок выполнения административной процедуры по подготовке и выдаче (направлению) сведений, содержащихся в ИСОГД, в случае предоставления муниципальной услуги бесплатно - 10 дней, в случае предоставления муниципальной услуги за плату - 14 дней.».

1.16. В подпункте 5.13 после слов «Единый портал государственных и муниципальных услуг» дополнить словами «или через ГАУ «МФЦ» (в случае направления запроса через ГАУ «МФЦ»)».

2. Департаменту строительства и архитектуры мэрии города Новосибирска обеспечить размещение постановления на официальном сайте города Новосибирска.

3. Департаменту информационной политики мэрии города Новосибирска обеспечить опубликование постановления в установленном порядке.

4. Ответственность за исполнение постановления возложить на заместителя мэра города Новосибирска - начальника департамента строительства и архитектуры мэрии города Новосибирска.

Исполняющий обязанности  
мэра города Новосибирска

В. М. Знатков

# МЭРИЯ ГОРОДА НОВОСИБИРСКА

## ПОСТАНОВЛЕНИЕ

От 18.02.2014

№ 1232

### **О признании утратившими силу правовых актов мэрии города Новосибирска**

В целях приведения правовых актов мэрии города Новосибирска в соответствие с действующим законодательством, руководствуясь Федеральным законом от 28.12.2013 № 416-ФЗ «О внесении изменений в Федеральный закон «О лотереях» и отдельные законодательные акты Российской Федерации»,

**ПОСТАНОВЛЯЮ:**

1. Признать утратившими силу:

подпункт 3.22 Положения об управлении потребительского рынка мэрии города Новосибирска, утвержденного постановлением мэра города Новосибирска от 20.12.2007 № 1028 «Об утверждении структуры и штатного расписания департамента промышленности, инноваций и предпринимательства мэрии города Новосибирска и положений о его структурных подразделениях»;

подпункт 1.2.2 постановления мэрии города Новосибирска от 10.12.2010 № 5525 «О внесении изменений в отдельные постановления мэрии города Новосибирска»;

постановления мэрии города Новосибирска:

от 23.08.2010 № 700 «О наделении управления потребительского рынка мэрии города Новосибирска полномочиями по регулированию отношений, возникающих в области организации и проведения муниципальных лотерей на территории города Новосибирска»;

от 27.05.2011 № 4400 «Об организации и проведении муниципальных лотерей на территории города Новосибирска»;

от 28.04.2012 № 4121 «О внесении изменений в постановление мэрии города Новосибирска от 27.05.2011 № 4400 «Об организации и проведении муниципальных лотерей на территории города Новосибирска»;

от 30.01.2013 № 777 «Об утверждении административного регламента осуществления муниципального контроля за проведением муниципальных лотерей»;

от 07.03.2013 № 2210 «Об утверждении административного регламента предоставления муниципальной услуги по выдаче разрешений на проведение муниципальных лотерей»;

от 03.04.2013 № 3257 «Об утверждении административного регламента предоставления муниципальной услуги по рассмотрению уведомлений о проведении муниципальных стимулирующих лотерей».

2. Департаменту промышленности, инноваций и предпринимательства мэрии города Новосибирска разместить постановление на официальном сайте города Новосибирска.

3. Департаменту информационной политики мэрии города Новосибирска обеспечить опубликование постановления в установленном порядке.

4. Ответственность за исполнение постановления возложить на начальника департамента промышленности, инноваций и предпринимательства мэрии города Новосибирска.

Исполняющий обязанности  
мэра города Новосибирска

В. М. Знатков

## МЭРИЯ ГОРОДА НОВОСИБИРСКА

### ПОСТАНОВЛЕНИЕ

От 18.02.2014

№ 1233

#### **О развитии застроенной территории в границах ул. Степной, пер. 2-го Станиславского в Ленинском районе**

В соответствии со статьей 46.1 Градостроительного кодекса Российской Федерации, статьей 32 Жилищного кодекса Российской Федерации, статьей 38 Устава города Новосибирска, на основании решения комиссии по вопросам земельных отношений и застройки земельных участков на территории г. Новосибирска (протокол от 20.12.2013 № 373, подпункт 10.2),

**ПОСТАНОВЛЯЮ:**

1. Осуществить развитие застроенной территории площадью 6490 кв. м в границах ул. Степной, пер. 2-го Станиславского в Ленинском районе согласно схеме (приложение 1).

2. Определить перечень адресов зданий, строений, сооружений, расположенных на застроенной территории в границах ул. Степной, пер. 2-го Станиславского в Ленинском районе, подлежащих сносу, реконструкции, согласно приложению 2.

3. Признать утратившим силу постановление мэрии города Новосибирска от 19.11.2012 № 11713 «О развитии застроенной территории в границах ул. Тихвинской, пер. 2-го Станиславского в Ленинском районе».

4. Департаменту информационной политики мэрии города Новосибирска обеспечить опубликование постановления в установленном порядке.

5. Ответственность за исполнение постановления возложить на начальника департамента земельных и имущественных отношений мэрии города Новосибирска.

Исполняющий обязанности  
мэра города Новосибирска

В. М. Знатков



Приложение 2  
к постановлению мэрии  
города Новосибирска  
от 18.02.2014 № 1233

ПЕРЕЧЕНЬ

адресов зданий, строений, сооружений, расположенных на застроенной территории в границах ул. Степной, пер. 2-го Станиславского в Ленинском районе, подлежащих сносу

№ п.	Наименование улицы	Номер дома	Основание
1	2	3	4
1	Пер. 2-й Станиславского	15	Заключение о признании многоквартирного дома аварийным и подлежащим сносу от 24.01.2008 № 167
2	Пер. 2-й Станиславского	17	Заключение о признании многоквартирного дома аварийным и подлежащим сносу от 24.01.2008 № 168
3	Ул. Степная	44	Заключение о признании многоквартирного дома аварийным и подлежащим сносу от 08.08.2013 № 348
4	Ул. Степная	46	Заключение о признании многоквартирного дома аварийным и подлежащим сносу от 08.08.2013 № 349

## МЭРИЯ ГОРОДА НОВОСИБИРСКА

### ПОСТАНОВЛЕНИЕ

От 19.02.2014

№ 1366

**Об установлении норматива стоимости 1 кв. м общей площади жилья в городе Новосибирске для молодой семьи – участницы подпрограммы «Обеспечение жильем молодых семей» федеральной целевой программы «Жилище» на 2011 – 2015 годы**

В соответствии с пунктом 11 Правил предоставления молодым семьям социальных выплат на приобретение (строительство) жилья и их использования в рамках реализации подпрограммы «Обеспечение жильем молодых семей» федеральной целевой программы «Жилище» на 2011 – 2015 годы, утвержденных постановлением Правительства Российской Федерации от 17.12.2010 № 1050, на основании приказа Министерства строительства и жилищно-коммунального хозяйства Российской Федерации от 10.01.2014 № 7/пр

ПОСТАНОВЛЯЮ:

1. Установить на I квартал 2014 года норматив стоимости 1 кв. м общей площади жилья в городе Новосибирске для расчета размера социальных выплат на приобретение жилья для молодой семьи – участницы подпрограммы «Обеспечение жильем молодых семей» федеральной целевой программы «Жилище» на 2011 – 2015 годы в размере 35980,0 рублей.

2. Признать утратившим силу постановление мэрии города Новосибирска от 29.11.2013 № 11278 «Об установлении норматива стоимости 1 кв. м общей площади жилья в городе Новосибирске для молодой семьи – участницы подпрограммы «Обеспечение жильем молодых семей» федеральной целевой программы «Жилище» на 2011 – 2015 годы».

3. Департаменту информационной политики мэрии города Новосибирска обеспечить опубликование постановления в установленном порядке.

Исполняющий обязанности  
мэра города Новосибирска

В. М. Знатков

## МЭРИЯ ГОРОДА НОВОСИБИРСКА

### ПОСТАНОВЛЕНИЕ

От 19.02.2014

№ 1375

**Об установлении норматива стоимости 1 кв. м общей площади жилья в городе Новосибирске для участников ведомственной целевой программы «Улучшение жилищных условий работников муниципальной бюджетной сферы города Новосибирска» на 2011 – 2015 годы**

В соответствии с подпунктом 6.5 ведомственной целевой программы «Улучшение жилищных условий работников муниципальной бюджетной сферы города Новосибирска» на 2011 – 2015 годы, утвержденной постановлением мэрии города Новосибирска от 01.10.2010 № 2662, на основании приказа Министерства строительства и жилищно-коммунального хозяйства Российской Федерации от 10.01.2014 № 7/пр

ПОСТАНОВЛЯЮ:

1. Установить на I квартал 2014 года норматив стоимости 1 кв. м общей площади жилья в городе Новосибирске для расчета размера социальных выплат на приобретение или строительство жилья работникам муниципальной бюджетной сферы города Новосибирска – участникам ведомственной целевой программы «Улучшение жилищных условий работников муниципальной бюджетной сферы города Новосибирска» на 2011 – 2015 годы в размере 35980,0 рублей.

2. Признать утратившим силу постановление мэрии города Новосибирска от 29.11.2013 № 11279 «Об установлении норматива стоимости 1 кв. м общей площади жилья в городе Новосибирске для участников ведомственной целевой программы «Улучшение жилищных условий работников муниципальной бюджетной сферы города Новосибирска» на 2011 – 2015 годы».

3. Департаменту информационной политики мэрии города Новосибирска обеспечить опубликование постановления в установленном порядке.

Исполняющий обязанности  
мэра города Новосибирска

В. М. Знатков

## МЭРИЯ ГОРОДА НОВОСИБИРСКА

### ПОСТАНОВЛЕНИЕ

От 18.02.2014

№ 1234

#### **О развитии застроенной территории в границах ул. Тихвинской, ул. Степной в Ленинском районе**

В соответствии со статьей 46.1 Градостроительного кодекса Российской Федерации, статьей 32 Жилищного кодекса Российской Федерации, статьей 38 Устава города Новосибирска, на основании решения комиссии по вопросам земельных отношений и застройки земельных участков на территории г. Новосибирска (протокол от 20.12.2013 № 373, подпункт 10.5)

ПОСТАНОВЛЯЮ:

1. Осуществить развитие застроенной территории площадью 4104 кв. м в границах ул. Тихвинской, ул. Степной в Ленинском районе согласно схеме (приложение 1).

2. Определить перечень адресов зданий, строений, сооружений, расположенных на застроенной территории в границах ул. Тихвинской, ул. Степной в Ленинском районе, подлежащих сносу, реконструкции, согласно приложению 2.

3. Департаменту информационной политики мэрии города Новосибирска обеспечить опубликование постановления в установленном порядке.

4. Ответственность за исполнение постановления возложить на начальника департамента земельных и имущественных отношений мэрии города Новосибирска.

Исполняющий обязанности  
мэра города Новосибирска

В. М. Знатков

Приложение 2  
к постановлению мэрии  
города Новосибирска  
от 18.02.2014 № 1234

ПЕРЕЧЕНЬ

адресов зданий, строений, сооружений, расположенных на застроенной территории в границах ул. Тихвинской, ул. Степной в Ленинском районе, подлежащих сносу

№ п.	Наименование улицы	Номер дома	Основание
1	2	3	4
1	Ул. Тихвинская	11	Заключение о признании многоквартирного дома аварийным и подлежащим сносу от 08.08.2013 № 346
2	Ул. Тихвинская	13	Заключение о признании многоквартирного дома аварийным и подлежащим сносу от 08.08.2013 № 347
3	Ул. Тихвинская	15	Заключение о признании многоквартирного дома аварийным и подлежащим сносу от 18.04.2013 № 296

## МЭРИЯ ГОРОДА НОВОСИБИРСКА

### ПОСТАНОВЛЕНИЕ

От 18.02.2014

№ 1235

#### **О развитии застроенной территории в границах пер. 2-го Станиславского, ул. Тихвинской в Ленинском районе**

В соответствии со статьей 46.1 Градостроительного кодекса Российской Федерации, статьей 32 Жилищного кодекса Российской Федерации, статьей 38 Устава города Новосибирска, на основании решения комиссии по вопросам земельных отношений и застройки земельных участков на территории г. Новосибирска (протокол от 20.12.2013 № 373, подпункт 10.4)

ПОСТАНОВЛЯЮ:

1. Осуществить развитие застроенной территории площадью 3349 кв. м в границах пер. 2-го Станиславского, ул. Тихвинской в Ленинском районе согласно схеме (приложение 1).

2. Определить перечень адресов зданий, строений, сооружений, расположенных на застроенной территории в границах пер. 2-го Станиславского, ул. Тихвинской в Ленинском районе, подлежащих сносу, реконструкции, согласно приложению 2.

3. Департаменту информационной политики мэрии города Новосибирска обеспечить опубликование постановления в установленном порядке.

4. Ответственность за исполнение постановления возложить на начальника департамента земельных и имущественных отношений мэрии города Новосибирска.

Исполняющий обязанности  
мэра города Новосибирска

В. М. Знатков

Приложение 2  
к постановлению мэрии  
города Новосибирска  
от 18.02.2014 № 1235

ПЕРЕЧЕНЬ  
адресов зданий, строений, сооружений, расположенных на застроенной  
территории в границах пер. 2-го Станиславского, ул. Тихвинской  
в Ленинском районе, подлежащих сносу

№ п.	Наименование улицы	Номер дома	Основание
1	2	3	4
1	Пер. 2-й Станиславского	6	Заключение о признании многоквартирного дома аварийным и подлежащим сносу от 08.08.2013 № 350
2	Пер. 2-й Станиславского	13	Заключение о признании многоквартирного дома аварийным и подлежащим сносу от 24.01.2008 № 166

## МЭРИЯ ГОРОДА НОВОСИБИРСКА

### ПОСТАНОВЛЕНИЕ

От 18.02.2014

№ 1236

**О внесении изменений в постановление мэрии города Новосибирска от 05.09.2013 № 8373 «О резервировании земель в Железнодорожном, Центральном, Октябрьском и Ленинском районах для муниципальных нужд города Новосибирска»**

На основании письма Главного управления архитектуры и градостроительства мэрии города Новосибирска от 16.12.2013 № 30.06-2216/19, в связи с необходимостью уточнения границ земель, резервируемых для муниципальных нужд города Новосибирска,

ПОСТАНОВЛЯЮ:

1. Внести следующие изменения в постановление мэрии города Новосибирска от 05.09.2013 № 8373 «О резервировании земель в Железнодорожном, Центральном, Октябрьском и Ленинском районах для муниципальных нужд города Новосибирска»:

1.1. В пункте 1 слова «площадью 200856 кв. м» заменить словами «площадью 200539 кв. м».

1.2. Приложение 3 изложить в редакции приложения к настоящему постановлению.

1.3. В приложении 4 исключить строки 9, 74.

2. Департаменту информационной политики мэрии города Новосибирска обеспечить опубликование постановления в установленном порядке.

3. Ответственность за исполнение постановления возложить на заместителя мэра города Новосибирска - начальника департамента строительства и архитектуры мэрии города Новосибирска и начальника департамента земельных и имущественных отношений мэрии города Новосибирска.

Исполняющий обязанности  
мэра города Новосибирска

В. М. Знатков



## МЭРИЯ ГОРОДА НОВОСИБИРСКА

### ПОСТАНОВЛЕНИЕ

От 19.02.2014

№ 1356

**О внесении изменений в приложение к постановлению мэрии города Новосибирска от 20.12.2012 № 13130 «Об образовании избирательных участков в городе Новосибирске»**

В связи с уточнением данных о границах избирательных участков, участков референдума, местах нахождения участковых избирательных комиссий и помещений для голосования, представленных администрациями районов (округа по районам) города Новосибирска,

ПОСТАНОВЛЯЮ:

1. Внести изменения в приложение к постановлению мэрии города Новосибирска от 20.12.2012 № 13130 «Об образовании избирательных участков в городе Новосибирске» (в редакции постановлений мэрии города Новосибирска от 09.07.2013 № 6494, от 03.02.2014 № 867), изложив границы избирательных участков, участков референдума № 1425, 1439, 1727, 1729, 1756, 1796 - 1798, 1800, 1804 – 1806, 1853, 1857, 1858, 1862, 1881, 1997, 1998 в редакции приложения к настоящему постановлению.

2. Департаменту информационной политики мэрии города Новосибирска обеспечить опубликование постановления в установленном порядке.

3. Ответственность за исполнение постановления возложить на заместителя мэра города Новосибирска Титкова А. П.

Исполняющий обязанности  
мэра города Новосибирска

В. М. Знатков

Приложение  
к постановлению мэрии  
города Новосибирска  
от 19.02.2014 №1356

**ИЗМЕНЕНИЯ  
В ИЗБИРАТЕЛЬНЫЕ УЧАСТКИ, УЧАСТКИ РЕФЕРЕНДУМА**

**ИЗБИРАТЕЛЬНЫЕ УЧАСТКИ, УЧАСТКИ РЕФЕРЕНДУМА  
НА ТЕРРИТОРИИ ДЗЕРЖИНСКОГО РАЙОНА  
ГОРОДА НОВОСИБИРСКА**

**ИЗБИРАТЕЛЬНЫЙ УЧАСТОК, УЧАСТОК РЕФЕРЕНДУМА № 1425**

*(Место нахождения участковой избирательной комиссии и помещения для голосования – школа-сад № 509, ул. Полякова, 1в)*

Границы участка - Улицы: Alleyная; Амбулаторная; Антона Осташова; Атлетическая; Баскетбольная; Виктора Звонарева; Горнолыжная; Достижений; Ивана Салашенко; Красноводская; Музыкальная; Павла Кондратенко; Полякова; Праздничная, Профилактическая; Стрелковая; Спринтерская, Чемпионская; переулки: Амбулаторный; 1-й, 2-й Спринтерский; 7-й км Гусинобродского шоссе, 1, проезд 2-й Легкий.

**ИЗБИРАТЕЛЬНЫЙ УЧАСТОК, УЧАСТОК РЕФЕРЕНДУМА № 1439**

*(Место нахождения участковой избирательной комиссии и помещения для голосования – ЦВР «Галактика», пр. Дзержинского, 83)*

Границы участка – Проспект Дзержинского – четная с № 56 по 60; улицы: Авиационная – нечетная с № 3 до конца, четная с № 22 до конца; Лучезарная – нечетная с № 17 до конца, четная с № 28 до конца; Ползунова – нечетная с № 23 до конца; 1-я Рабочая; 4-я Рабочая – четная с № 2 по 70а, нечетная с № 1 по 63; 5-я Рабочая; Седова – нечетная с № 1 по 71, четная с № 2 по 88; 2-я Юргинская; переулки: 2-й - 6-й Рабочий.

**ИЗБИРАТЕЛЬНЫЕ УЧАСТКИ, УЧАСТКИ РЕФЕРЕНДУМА  
НА ТЕРРИТОРИИ ЛЕНИНСКОГО РАЙОНА  
ГОРОДА НОВОСИБИРСКА**

**ИЗБИРАТЕЛЬНЫЙ УЧАСТОК, УЧАСТОК РЕФЕРЕНДУМА № 1727**

*(Место нахождения участковой избирательной комиссии и помещения для голосования – школа № 72, ул. 2-я Чулымская, 111)*

Границы участка – Улицы: Литовская; Попова; Проточная; Самотечная; 1-я – 3-я Чулымская; 1-я Шоссейная; 2-я Шоссейная – нечетная с № 1 по 219, четная с № 2 по 202; 3-я Шоссейная – нечетная с № 1 по 13, четная с № 2 по 24; переулки: 1-й, 2-й Чулымский; Шоссейный.

**ИЗБИРАТЕЛЬНЫЙ УЧАСТОК, УЧАСТОК РЕФЕРЕНДУМА № 1729**

*(Место нахождения участковой избирательной комиссии и помещения для голосования – школа № 72, ул. 2-я Чулымская, 111)*

Границы участка – Улицы: Дальняя; 2-я Дальняя; 1-я Раkitная; 2-я Раkitная.

**ИЗБИРАТЕЛЬНЫЙ УЧАСТОК, УЧАСТОК РЕФЕРЕНДУМА № 1756**

*(Место нахождения участковой избирательной комиссии и помещения для голосования – общежитие МКП г. Новосибирска «ЖКХ»,*

*ул. Забалуева, 74)*

Границы участка – Улицы: Забалуева, № 54, 56, 74, 76; Невельского, № 51, 53, 75, частный сектор – № 26; Вечерняя; Олимпийская; Сибсельмашевская.

**ИЗБИРАТЕЛЬНЫЙ УЧАСТОК, УЧАСТОК РЕФЕРЕНДУМА № 1796**

*(Место нахождения участковой избирательной комиссии и помещения для голосования – школа № 94, пер. 1-й Серафимовича, 4а)*

Границы участка – Улицы: Вертковская, № 22, 24; Римского-Корсакова, № 12, 12а, 14, 16, 18, 20; Серафимовича, № 9, 11, 13, 19, 21а, 23, 25; Степная, № 2, 2/1, 4, 6; переулки: 1-й Римского-Корсакова, № 12, 14, 16, 18; 2-й Римского-Корсакова, № 8, 9, 10, 11; 3-й, 4-й, 5-й Римского-Корсакова.

**ИЗБИРАТЕЛЬНЫЙ УЧАСТОК, УЧАСТОК РЕФЕРЕНДУМА № 1797**

*(Место нахождения участковой избирательной комиссии и помещения для голосования – школа № 94, пер. 1-й Серафимовича, 4а)*

Границы участка – Улицы: Вертковская, № 32, 36/1; Костычева, № 11, 13, 15, 17, 19, 21, 23, 25, 38, 38/1, 38/2, 40, 40/1, 42, 44, 44/1; Серафимовича, № 15, 16, 20, 22, 24, 24/1, 26/1, 30, 30/1, 30/2; переулки: 3-й, 4-й Серафимовича.

**ИЗБИРАТЕЛЬНЫЙ УЧАСТОК, УЧАСТОК РЕФЕРЕНДУМА № 1798**

*(Место нахождения участковой избирательной комиссии и помещения для голосования – школа № 94, пер. 1-й Серафимовича, 4а)*

Границы участка – Улицы: Костычева, № 1, 5, 5а, 7, 9, 9а, 11а; Серафимовича, № 4, 6, 8, 12, 14, 14а, 15/1; Степная, № 10, 14, 16, 16а, 18, 18а; Титова, № 15, 17, 19; переулки: 1-й, 2-й, 5-й Серафимовича.

**ИЗБИРАТЕЛЬНЫЙ УЧАСТОК, УЧАСТОК РЕФЕРЕНДУМА № 1800**

*(Место нахождения участковой избирательной комиссии и помещения для голосования – школа № 94, пер. 1-й Серафимовича, 4а)*

Границы участка – Улицы: Костычева, № 14, 16, 16/1, 18, 20; Станиславского, № 17, 19/2; Титова, № 21, 21/1, 21/2.

### **ИЗБИРАТЕЛЬНЫЙ УЧАСТОК, УЧАСТОК РЕФЕРЕНДУМА № 1804**

*(Место нахождения участковой избирательной комиссии и помещения для голосования – школа № 40, ул. Крашенинникова, 6)*

Границы участка – Улицы: Крашенинникова, № 7, 7/1, 9, 10, 11; Петропавловская, № 1, 3, 5а, 5/1, 7, 9; Титова, № 30, 32, 34, 36, 38, 40, 42, 44; переулки: 2-й Крашенинникова, № 2, 4, 6, 8, 10, 12, 14, 16; 3-й Крашенинникова, № 8, 8/1, 9, 10, 12; Крашенинникова, 13/Титова, 32 (угловой дом).

### **ИЗБИРАТЕЛЬНЫЙ УЧАСТОК, УЧАСТОК РЕФЕРЕНДУМА № 1805**

*(Место нахождения участковой избирательной комиссии и помещения для голосования – школа № 40, ул. Крашенинникова, 6)*

Границы участка – Улицы: Крашенинникова, № 1, 2, 3, 4, 5; Плахотного, № 37, 43, 45, 47; Станиславского, № 8, 10, 12; переулки: 1-й Крашенинникова, № 3, 9, 11; 3-й Крашенинникова, № 4, 5, 6; Туберкулезная больница № 3 (1-й переулок Крашенинникова, 5).

### **ИЗБИРАТЕЛЬНЫЙ УЧАСТОК, УЧАСТОК РЕФЕРЕНДУМА № 1806**

*(Место нахождения участковой избирательной комиссии и помещения для голосования – МБОУ ДОД ДЮЦ им. А. П. Чехова, пер. 1-й Петропавловский, 10)*

Границы участка – Улицы: Петропавловская, № 4, 10, 10а, 12; Плахотного, № 51/1; Троллейная, № 19, 21, 23, 27, 31, 33; Титова, № 48, 50; переулки: 1-й Петропавловский, № 3, 4, 5, 6, 8, 12, 14, 16; Городской противотуберкулезный диспансер № 1 (улица Петропавловская, 8).

## **ИЗБИРАТЕЛЬНЫЕ УЧАСТКИ, УЧАСТКИ РЕФЕРЕНДУМА НА ТЕРРИТОРИИ ОКТЯБРЬСКОГО РАЙОНА ГОРОДА НОВОСИБИРСКА**

### **ИЗБИРАТЕЛЬНЫЙ УЧАСТОК, УЧАСТОК РЕФЕРЕНДУМА № 1853**

*(Место нахождения участковой избирательной комиссии и помещения для голосования - школа № 75, ул. Тургенева, 202)*

Границы участка - Улицы: Белинского, 202; Грибоедова – четная № 80, нечетная № 75, с № 95 по 131; Далидовича - четная с № 116 по 136, нечетная с № 123 по 151; Карла Либкнехта - четная с № 140 по 154а, нечетная с № 137 по 145; Короленко - четная с № 112 по 138, нечетная с № 107 по 129; Красноармейская - четная с № 110 по 128, нечетная с № 101а по 121; Лескова – четная, № 214, 214/1, 216, нечетная с № 205 по 233; Никитина - четная с № 70 по 98.

### **ИЗБИРАТЕЛЬНЫЙ УЧАСТОК, УЧАСТОК РЕФЕРЕНДУМА № 1857**

*(Место нахождения участковой избирательной комиссии и помещения для голосования – Новосибирский городской педагогический лицей  
им. А. С. Пушкина, ул. Декабристов, 86)*

Границы участка - Улицы: III Интернационала - четная с № 220 по 272, нечетная с № 155 по 273; 9-го Ноября - четная с № 120 по 184, нечетная с № 201 по 265; Автогенная - нечетная с № 9 по 35; Грибоедова – четная, № 32, 32/3, 34, с № 38 по 58; Дунайская - нечетная с № 3 по 15; Кирова - четная с № 168 по 240; Коммунарская - нечетная с № 53 по 67; Нижегородская - четная с № 156 по 266, нечетная с № 117 по 193; Садовая - четная с № 132 по 192, нечетная с № 153 по 231.

### **ИЗБИРАТЕЛЬНЫЙ УЧАСТОК, УЧАСТОК РЕФЕРЕНДУМА № 1858**

*(Место нахождения участковой избирательной комиссии и помещения для голосования - Новосибирский городской педагогический лицей  
им. А. С. Пушкина, ул. Декабристов, 86)*

Границы участка - Улицы: Автогенная - четная с № 2 по 8, нечетная с № 1 по 7; Грибоедова, № 8, 32/1, 32/2; Декабристов - четная с № 82 по 134, нечетная с № 111 по 207; Зырянская - нечетная с № 129 по 143; Коммунарская - четная с № 2 по 40, нечетная с № 1 по 47; Якушева - четная с № 148 по 256а, нечетная с № 53 по 119; переулок Лог Декабристов.

### **ИЗБИРАТЕЛЬНЫЙ УЧАСТОК, УЧАСТОК РЕФЕРЕНДУМА № 1862**

*(Место нахождения участковой избирательной комиссии и помещения для голосования – школа № 167, ул. Панфиловцев, 41)*

Границы участка - Улица: 2-я Воинская - четная с № 24 по 88, нечетная с № 43а по 115; Автогенная - четная, № 94, 96, 102, 108, 110, нечетная с № 111 по 141; Артиллерийская - четная с № 124 по 180, нечетная с № 129 по 209; Воинская - четная с № 142 по 226, нечетная с № 67 по 139; Воинская/ Коммунарская, 71/140; Грибоедова - четная с № 158 по 188, нечетная, № 139, 139а; Дунайская - четная с № 80 по 116, нечетная с № 107 по 123; Карла Либкнехта - четная с № 220 по 238, нечетная с № 219 по 245; Коммунарская - четная с № 146 по 174, нечетная с № 163 по 185а; Красноармейская - нечетная с № 197 по 203; Красносельская; Никитина - четная с № 102 по 104; Панфиловцев - четная с № 16 по 56; Пролетарская - четная с № 264 по 282, нечетная с № 197 по 251; переулки: 1-й, 2-й Алтайский; проезды: 2-й Воинский; 1-й - 3-й Красносельский.

**ИЗБИРАТЕЛЬНЫЙ УЧАСТОК, УЧАСТОК РЕФЕРЕНДУМА № 1881**

*(Место нахождения участковой избирательной комиссии и помещения для голосования – детский сад № 102, ул. Татьяны Снежиной, 52)*

Границы участка – Улица В. Высоцкого, № 50/2, 50/3, 50/4, 52, 52/1, 52/3; СНТ «Ветеран»; СНТ «Дружба»; СНТ «Кристалл»; СНТ «Мир»; СНТ «Сибиряк»; СНТ «Спутник».

**ИЗБИРАТЕЛЬНЫЕ УЧАСТКИ, УЧАСТКИ РЕФЕРЕНДУМА  
НА ТЕРРИТОРИИ ЦЕНТРАЛЬНОГО РАЙОНА  
ГОРОДА НОВОСИБИРСКА**

**ИЗБИРАТЕЛЬНЫЙ УЧАСТОК, УЧАСТОК РЕФЕРЕНДУМА № 1997**

*(Место нахождения участковой избирательной комиссии и помещения для голосования - МБОУ ДО «Центр развития детей, подростков и молодежи «Альтаир», ул. Некрасова, 82)*

Границы участка – Улицы: Демьяна Бедного, № 62, 64, 66, 68, 68а, 70; Ипподромская, № 47, 49; Кольцова, № 128, 130, 151, 157, 159; Некрасова, № 63, 67, 67а, 69, 82; Николая Островского, № 96, 98, 100, 100б, 102, 104, 106, 108, 110, 110а, 112, 112а, 114, 114а, 116, 118; Писарева, № 82, 88, 88а, 90, 90а, 90б, 92, 92а, 92б, 92в, 125, 125а, 127, 127а, 129, 129а, 131, 133, 133а; Татарская, № 43а, 55, 82а.

**ИЗБИРАТЕЛЬНЫЙ УЧАСТОК, УЧАСТОК РЕФЕРЕНДУМА № 1998**

*(Место нахождения участковой избирательной комиссии и помещения для голосования - МБОУ Гимназия № 13, ул. Достоевского, 77)*

Границы участка - Улицы: Демьяна Бедного, № 75а, 77; Ипподромская, № 32/1, 32/2, 34, 34/1, 34/2; Кольцова, № 142, 144, 144а, 146, 148; Крестьянская, № 1, 3, 3а, 16б, 18б, 20а; Николая Островского, № 136, 138, 138а, 140, 142, 144, 144а, 155, 155а, 157, 159, 161, 163, 165, 167, 167/1, 167/3; Писарева, № 102, 102а, 104, 104а, 106, 106а, 106б, 106в, 108, 108а, 110, 147, 147а, 149а, 149б, 151, 153, 153а; Партизанская, № 85а, 87, 89, 91, 91/1, 91/2, 93, 114/2, 116а, 118, 120, 120а, 122а, 124, 124а, 126, 126а; Селезнева, № 50, 52, 92, 93, 99, 103а, 105, 107.

---

## **МЭРИЯ ГОРОДА НОВОСИБИРСКА**

### **ПОСТАНОВЛЕНИЕ от 20 декабря 2012 г. № 13130**

#### **ОБ ОБРАЗОВАНИИ ИЗБИРАТЕЛЬНЫХ УЧАСТКОВ В ГОРОДЕ НОВОСИБИРСКЕ**

(в ред. постановлений мэрии г. Новосибирска от 09.07.2013 № 6494,  
от 03.02.2014 № 867, от 19.02.2014 № 1356)

В соответствии с частью 7 статьи 4 Федерального закона от 02.10.2012 № 157-ФЗ «О внесении изменений в Федеральный закон «О политических партиях» и Федеральный закон «Об основных гарантиях избирательных прав и права на участие в референдуме граждан Российской Федерации», в соответствии со статьей 19 Федерального закона от 12.06.2002 № 67-ФЗ «Об основных гарантиях избирательных прав и права на участие в референдуме граждан Российской Федерации», на основании предложений администраций районов города Новосибирска, по согласованию с территориальными избирательными комиссиями постановляю:

1. Образовать на территории города Новосибирска 588 избирательных участков, участков референдума для проведения голосования и подсчета голосов избирателей (приложение).

2. Признать утратившим силу постановление мэрии города Новосибирска от 30.12.2011 № 12945 «Об образовании избирательных участков в городе Новосибирске».

3. Департаменту информационной политики мэрии города Новосибирска не позднее 25.12.2012 обеспечить опубликование постановления в установленном порядке.

4. Ответственность за исполнение постановления возложить на заместителя мэра города Новосибирска Корнилова А.А.

Мэр города новосибирска

В.Ф.Городецкий

Приложение  
Утверждено  
постановлением  
мэрии города Новосибирска  
от 20.12.2012 № 13130

(в ред. постановлений мэрии г. Новосибирска от 09.07.2013 № 6494,  
от 03.02.2014 № 867 от 19.02.2014 № 1356)

## **ИЗБИРАТЕЛЬНЫЕ УЧАСТКИ, УЧАСТКИ РЕФЕРЕНДУМА НА ТЕРРИТОРИИ ДЗЕРЖИНСКОГО РАЙОНА ГОРОДА НОВОСИБИРСКА**

Количество избирательных участков, участков референдума - 70.  
Номера избирательных участков, участков референдума - с № 1425 по 1494.

### **ИЗБИРАТЕЛЬНЫЙ УЧАСТОК, УЧАСТОК РЕФЕРЕНДУМА № 1425** *(Место нахождения участковой избирательной комиссии и помещения для голосования – школа-сад № 509, ул. Полякова, 1в)*

Границы участка - Улицы: Аллейная; Амбулаторная; Антона Осташова; Атлетическая; Баскетбольная; Виктора Звонарева; Горнолыжная; Достижений; Ивана Салашенко; Красноводская; Музыкальная; Павла Кондратенко; Полякова; Праздничная; Профилактическая; Стрелковая; Спринтерская, Чемпионская; переулки: Амбулаторный; 1-й, 2-й Спринтерский; 7-й км Гусинобродского шоссе, 1, проезд 2-й Легкий.

### **ИЗБИРАТЕЛЬНЫЙ УЧАСТОК, УЧАСТОК РЕФЕРЕНДУМА № 1426** *(Место нахождения участковой избирательной комиссии и помещения для голосования - школа № 59, ул. Доватора, 27/1)*

Границы участка - улицы: Доватора, № 29/1, 29/2, 31/2, 33, 33/1, 33/2, 33/3, 35, 35/1, 35/2; Толбухина, № 2, 25/1.

### **ИЗБИРАТЕЛЬНЫЙ УЧАСТОК, УЧАСТОК РЕФЕРЕНДУМА № 1427** *(Место нахождения участковой избирательной комиссии и помещения для голосования - школа № 59, ул. Доватора, 27/1)*

Границы участка - улицы: Геофизическая - четная с № 4 до конца, нечетная с № 1 до конца; Доватора, № 23, 23/1, 25, 25/1, 27, 29, 31, 31/1, четная с № 52 до конца; Национальная - нечетная с № 95 до конца, четная с № 94 до конца; Суркова - четная с № 4 до конца, нечетная с № 3 до конца.



**ИЗБИРАТЕЛЬНЫЙ УЧАСТОК, УЧАСТОК РЕФЕРЕНДУМА № 1428**

*(Место нахождения участковой избирательной комиссии и помещения для голосования – МБОУДОД ДЮСШ-15, ул. Есенина, 15)*

Границы участка - Улица Есенина, № 8, 8/1, 8/2, 8/3, 8/6, 10, 10/3; переулок Трикотажстрой.

**ИЗБИРАТЕЛЬНЫЙ УЧАСТОК, УЧАСТОК РЕФЕРЕНДУМА № 1429**

*(Место нахождения участковой избирательной комиссии и помещения для голосования – библиотека им. Я. Гашека, ул. Адриена Лежена, 16)*

Границы участка - улица Адриена Лежена № 13, 15, 16, 17, 19, 23, 25, 27, 27/1, 29, 29/1, 31.

**ИЗБИРАТЕЛЬНЫЙ УЧАСТОК, УЧАСТОК РЕФЕРЕНДУМА № 1430**

*(Место нахождения участковой избирательной комиссии и помещения для голосования - школа № 153, ул. Республиканская, 15/1)*

Границы участка - улицы: Лазарева, № 8, 10, 12, нечетная с № 1 по 9; Республиканская, № 13, 15; Трикотажная, № 54, 54/1, 56, 56/1.

**ИЗБИРАТЕЛЬНЫЙ УЧАСТОК, УЧАСТОК РЕФЕРЕНДУМА № 1431**

*(место нахождения участковой избирательной комиссии и помещения для голосования - школа № 153, ул. Республиканская, 15/1)*

Границы участка - улицы: Республиканская, № 1, 1а, 3, 3а, 5, 5а, 7, 7а, 9, 9а, 11, 11/1, 11а; Трикотажная, № 49, 49а.

**ИЗБИРАТЕЛЬНЫЙ УЧАСТОК, УЧАСТОК РЕФЕРЕНДУМА № 1432**

*(Место нахождения участковой избирательной комиссии и помещения для голосования – школа № 153, ул. Республиканская, 15/1)*

Границы участка - Улицы: Авиастроителей, № 1/1, 1/2, 1/3, 1/4, 1/5, 1/6, 1/7, 1/8, 1/9, 1/10; Трикотажная, 61; Чкалова, № 70/1, 72, 74.

**ИЗБИРАТЕЛЬНЫЙ УЧАСТОК, УЧАСТОК РЕФЕРЕНДУМА № 1433**

*(Место нахождения участковой избирательной комиссии и помещения для голосования – школа № 153, ул. Республиканская, 15/1)*

Границы участка - Улицы: Авиастроителей, № 1, 2/1; Дениса Давыдова, № 1, 1/1, 2б, 2в; Забайкальская, № 53, 55; Трикотажная, № 58, 58/1, 60, 60/1, 60/3; 25 лет Октября, № 7, 9.

**ИЗБИРАТЕЛЬНЫЙ УЧАСТОК, УЧАСТОК РЕФЕРЕНДУМА № 1434**

*(Место нахождения участковой избирательной комиссии и помещения для голосования -ДК им. Калинина, ул. Театральная, 1)*

Границы участка - улицы: Авиастроителей, № 2, 2/2, 2/4, 2а, 4, 6, 6а; Театральная, № 3, 3а; Трикотажная, № 60/2; 25 лет Октября, № 1, 3, 5.

### **ИЗБИРАТЕЛЬНЫЙ УЧАСТОК, УЧАСТОК РЕФЕРЕНДУМА № 1435**

*(Место нахождения участковой избирательной комиссии и помещения для голосования - ДК им. Калинина, ул. Театральная, 1)*

Границы участка - улицы: Авиастроителей - нечетная с № 3 по 9; Дениса Давыдова, № 2, 2а, 3, 5; Театральная, № 9, 9а; 25 лет Октября, № 6, 8.

### **ИЗБИРАТЕЛЬНЫЙ УЧАСТОК, УЧАСТОК РЕФЕРЕНДУМА № 1436**

*(Место нахождения участковой избирательной комиссии и помещения для голосования – школа № 71, пер. 3-й Почтовый, 21)*

Границы участка - Улицы: Волочаевская – четная с № 116 по 134, нечетная с № 59 по 75; Ярослава Гашека – четная с № 10 по 42, нечетная с № 19 по 41е; Давыдовского; Караваяева – четная с № 8 по 40, нечетная с № 15 по 47; Новороссийская – четная с № 52 по 66, нечетная с № 51 по 65/2; Почтовая – четная с № 22 до конца, нечетная с № 27 до конца; Севастопольская; Юрия Смирнова – четная с № 36 по 54, нечетная с № 55 по 69; Фурманова – четная; Черенкова – четная с № 2 по 16, нечетная с № 1 по 31; переулоч Давыдовского.

### **ИЗБИРАТЕЛЬНЫЙ УЧАСТОК, УЧАСТОК РЕФЕРЕНДУМА № 1437**

*(Место нахождения участковой избирательной комиссии и помещения для голосования – школа № 71, пер. 3-й Почтовый, 21)*

Границы участка - Улицы: Воронежская; Калужская – четная с № 2 по 14; Камчатская – четная с № 2 по 54, нечетная с № 1 по 23; Каширская – четная с № 2 по 58, нечетная с № 1 по 47; Коломенская – четная с № 2 до конца, нечетная с № 1 по 79; Коминтерна – четная с № 2 по 72, нечетная с № 1 по 61; Москворецкая – четная с № 2 по 78, нечетная с № 1 по 69; Рылеева - четная с № 2 по 76, нечетная с № 1 по 73; Фурманова – нечетная; переулки: Воронежский; 1-й - 5-й Калужский; 6-й Калужский – нечетная, СНТ «Ракета».

### **ИЗБИРАТЕЛЬНЫЙ УЧАСТОК, УЧАСТОК РЕФЕРЕНДУМА № 1438**

*(Место нахождения участковой избирательной комиссии и помещения для голосования – школа № 71, пер. 3-й Почтовый, 21)*

Границы участка - Улицы: Альпийская; Барышевская; Волочаевская, 51, четная с № 68 по 114; 1-я Высотная; Ярослава Гашека - четная с № 2 по 8, нечетная с № 1 по 17; Дарьяльская; Зеленхозовская – четная с № 12 по 60/1, нечетная с № 1 по 5в; Караваяева, № 2, 4, нечетная с № 1 по 11; Липецкая – четная с № 2 по 44, нечетная с № 3 по 51; Новороссийская – четная с № 2 по 50/2, нечетная с № 1 по 49; Почтовая - четная с № 2 по 20, нечетная с № 1 по 25/1; Почтовый Лог; Юрия Смирнова – четная с № 2 по 34, нечетная с № 1 по 51; Ставропольская – четная с № 2 по 34, нечетная с № 1 по 29; Техническая, № 3/1, 5, 7, 9, четная с № 12 по 18; переулоч Альпийский.

### **ИЗБИРАТЕЛЬНЫЙ УЧАСТОК, УЧАСТОК РЕФЕРЕНДУМА № 1439**

*(Место нахождения участковой избирательной комиссии и помещения для голосования – ЦВР «Галактика», пр. Дзержинского, 83)*

Границы участка – Проспект Дзержинского – четная с № 56 по 60; улицы: Авиационная – нечетная с № 3 до конца, четная с № 22 до конца; Лучезарная – нечетная с № 17 до конца, четная с № 28 до конца; Ползунова – нечетная с № 23 до конца; 1-я Рабочая; 4-я Рабочая – четная с № 2 по 70А, нечетная с № 1 по 63; 5-я Рабочая; Седова – нечетная с № 1 по 71, четная с № 2 по 88; 2-я Юргинская; переулки: 2-й - 6-й Рабочий.

### **ИЗБИРАТЕЛЬНЫЙ УЧАСТОК, УЧАСТОК РЕФЕРЕНДУМА № 1440**

*(Место нахождения участковой избирательной комиссии и помещения для голосования – ДК им. В. П. Чкалова, пр. Дзержинского, 34/1)*

Границы участка - Проспект Дзержинского, № 38, 40, 42; улицы: Авиационная - четная с № 2 по 20а; Волжская; Волочаевская – нечетная с № 3 по 33; Лучезарная – четная с № 2 по 26; нечетная с № 1 по 15; Онежская - нечетная с № 1 до конца; 1-я Юргинская; Якутская; переулки: Волжский; Волочаевский.

### **ИЗБИРАТЕЛЬНЫЙ УЧАСТОК, УЧАСТОК РЕФЕРЕНДУМА № 1441**

*(Место нахождения участковой избирательной комиссии и помещения для голосования – ДК им. В. П. Чкалова, пр. Дзержинского, 34/1)*

Границы участка - Улицы: Айвазовского; Бродского; Васнецова; Волочаевская – четная с № 2 по 64, нечетная с № 35 по 41; Левитана – четная с № 2 до конца, нечетная с № 23 до конца; Малая Айвазовского – четная с № 18 до конца, нечетная с № 15 до конца; Промкирпичная – нечетная с № 15 по 27; Репина; Сурикова; Тракторная; Трикотажная – четная № 30, с № 34 по 48, нечетная с № 1 по 19; Шишкина – четная с № 56 до конца, нечетная с № 9 до конца; проезд Сурикова.

### **ИЗБИРАТЕЛЬНЫЙ УЧАСТОК, УЧАСТОК РЕФЕРЕНДУМА № 1442**

*(Место нахождения участковой избирательной комиссии и помещения для голосования - радиотехнический колледж, пр. Дзержинского, 26)*

Границы участка - Улицы: Гоголя, № 223, 223/1, 225, 225/1, 225/2; Комбинатская – четная с № 14 по 36; Королева – нечетная с № 1 по 7а; Поселковая – четная с № 52 до конца, нечетная с № 1 до конца; Шишкина - четная с № 2 по 40; переулки: Поселковый, 2-й Поселковый.

### **ИЗБИРАТЕЛЬНЫЙ УЧАСТОК, УЧАСТОК РЕФЕРЕНДУМА № 1443**

*(Место нахождения участковой избирательной комиссии и помещения для голосования – радиотехнический колледж, пр. Дзержинского, 26)*

Границы участка – Проспект Дзержинского, № 28, 28а, 28/2; улицы: Гоголя, № 228, 229, 229/1, 231, 231а, 232, 233/2; Комбинатская - четная с № 38 до конца, нечетная с № 1 до конца; Малая Айвазовского – нечетная с № 1 по 13, четная с № 2 по 16; Промкирпичная, № 16, 18, 20; Шишкина, 5, четная с № 46 по 54б.

**ИЗБИРАТЕЛЬНЫЙ УЧАСТОК, УЧАСТОК РЕФЕРЕНДУМА № 1444**

*(Место нахождения участковой избирательной комиссии и помещения для голосования – колледж легкой промышленности, ул. Гоголя, 217)*

Границы участка – Проспект Дзержинского – четная с № 18 по 24/2; улицы: Гоголя - с № 215 по 219; Королева - четная с № 4а по 18, № 15, 17, 21.

**ИЗБИРАТЕЛЬНЫЙ УЧАСТОК, УЧАСТОК РЕФЕРЕНДУМА № 1445**

*(Место нахождения участковой избирательной комиссии и помещения для голосования – школа № 82, ул. Гоголя, 195)*

Границы участка – Проспект Дзержинского, № 12, 14, 14/1, 14/2, 14/3; улицы: Глинки, 4а; Гоголя, 200, нечетная с № 199 по 211; Даурская, № 5, 7; Королева, № 22.

**ИЗБИРАТЕЛЬНЫЙ УЧАСТОК, УЧАСТОК РЕФЕРЕНДУМА № 1446**

*(Место нахождения участковой избирательной комиссии и помещения для голосования - школа № 82, ул. Гоголя, 195)*

Границы участка - проспект Дзержинского, № 6, 10, 10/1; улицы: Гоголя, № 189, 191, 198а, 202; Даурская, № 4, 4а, 4б; Красина, № 62, 64, 64а.

**ИЗБИРАТЕЛЬНЫЙ УЧАСТОК, УЧАСТОК РЕФЕРЕНДУМА № 1447**

*(Место нахождения участковой избирательной комиссии и помещения для голосования - школа № 82, ул. Гоголя, 195)*

Границы участка - улицы: Гоголя - четная с № 206 по 208; Красина, № 56, 58, 58/1, 60.

**ИЗБИРАТЕЛЬНЫЙ УЧАСТОК, УЧАСТОК РЕФЕРЕНДУМА № 1448**

*(Место нахождения участковой избирательной комиссии и помещения для голосования - школа № 18, ул. Гоголя, 233)*

Границы участка - проспект Дзержинского - четная с № 30 по 32/2; улицы: Гоголя, четная с № 234 по 256, нечетная с № 233 по 237/1 (кроме 233/2); Левитана - нечетная с № 1 по 21/2; Промкирпичная, 11.

**ИЗБИРАТЕЛЬНЫЙ УЧАСТОК, УЧАСТОК РЕФЕРЕНДУМА № 1449**

*(Место нахождения участковой избирательной комиссии и помещения для голосования - гимназия № 15 «Содружество», ул. Гоголя, 188/1)*

Границы участка - проспект Дзержинского, № 2, 2а, 4; улицы: Гоголя, 194; Красина, № 51, 61, 61/1.

**ИЗБИРАТЕЛЬНЫЙ УЧАСТОК, УЧАСТОК РЕФЕРЕНДУМА № 1450**

*(Место нахождения участковой избирательной комиссии и помещения для голосования - гимназия № 15 «Содружество», ул. Гоголя, 188/1)*

Границы участка - улицы: Гоголя, № 184, 186, 188, 190, 190/1, 192; Кошурникова, № 9, 11.

**ИЗБИРАТЕЛЬНЫЙ УЧАСТОК, УЧАСТОК РЕФЕРЕНДУМА № 1451**

*(Место нахождения участковой избирательной комиссии и помещения для голосования – гимназия № 15 «Содружество», ул. Гоголя, 188/1)*

Границы участка - Улицы: Державина - четная с № 170, 172, 172а, с № 186 до конца, нечетная с № 167 до конца; Ермака – четная с № 162 до конца, нечетная с № 165 до конца; 1-й Кирзавод; Кошурникова, № 13, 13/1, 13/2, 15; Красина, № 45, 47, 47/1, 47/2; Левый Берег Каменки; Ломоносова – четная с № 220 до конца, нечетная с № 239 до конца; Поселковая – четная с № 2 по 46; тупик Державина; проезд Красина.

**ИЗБИРАТЕЛЬНЫЙ УЧАСТОК, УЧАСТОК РЕФЕРЕНДУМА № 1452**

*(Место нахождения участковой избирательной комиссии и помещения для голосования - ДК «Строитель», ул. Селезнева, 46)*

Границы участка - улицы: Гоголя, № 180, 182, 184/1; Кошурникова, № 3, 5, 5/1, 5/2, 5/3, 7, 7/1.

**ИЗБИРАТЕЛЬНЫЙ УЧАСТОК, УЧАСТОК РЕФЕРЕНДУМА № 1453**

*(Место нахождения участковой избирательной комиссии и помещения для голосования – монтажный техникум, пр. Дзержинского, 1)*

Границы участка - Улицы: Войкова – четная с № 2 по 16, нечетная с № 1 по 15б; Журинская – четная с № 122 по 140, нечетная с № 123 по 143; Селезнева, № 6, 6а, 8; Фрунзе, № 59, 59/1, 71, 226, 228, 230, 234; спуск Журинский; переулок Карьерный Лог; тупик Войкова.

**ИЗБИРАТЕЛЬНЫЙ УЧАСТОК, УЧАСТОК РЕФЕРЕНДУМА № 1454**

*(Место нахождения участковой избирательной комиссии и помещения для голосования – школа № 96, ул. Фрунзе, 63/1)*

Границы участка - Улицы: Кошурникова, № 12, 14, 16, 18, 20, 22/1; Фрунзе, № 67, 232.

**ИЗБИРАТЕЛЬНЫЙ УЧАСТОК, УЧАСТОК РЕФЕРЕНДУМА № 1455**

*(Место нахождения участковой избирательной комиссии и помещения для голосования – школа № 96, ул. Фрунзе, 63/1)*

Границы участка - Улицы: Кошурникова, № 2, 4, 6, 8, 10; Селезнева, 24; Фрунзе, № 59/2, 61, 63, 65.

**ИЗБИРАТЕЛЬНЫЙ УЧАСТОК, УЧАСТОК РЕФЕРЕНДУМА № 1456**

*(Место нахождения участковой избирательной комиссии и помещения для голосования – ДК «Строитель», ул. Селезнева, 46)*

Границы участка – Проспект Дзержинского № 1/1; улицы: Алейская, № 10, 12, 14, 43; Карамзина, 83б; Селезнева, № 26, 26/1, 28, 32, 36, 38, 40; Планетная, 30.

**ИЗБИРАТЕЛЬНЫЙ УЧАСТОК, УЧАСТОК РЕФЕРЕНДУМА № 1457**

*(место нахождения участковой избирательной комиссии и помещения для голосования - школа № 111, ул. Промышленная, 1/1)*

Границы участка - проспект Дзержинского, № 7, 7а; улицы: Королева, № 30, 32; Промышленная, № 1, 1а, 1б, 2; Шекспира, № 6, 8, 10, 12.

**ИЗБИРАТЕЛЬНЫЙ УЧАСТОК, УЧАСТОК РЕФЕРЕНДУМА № 1458**

*(Место нахождения участковой избирательной комиссии и помещения для голосования – школа № 111, ул. Промышленная, 1/1)*

Границы участка – Проспект Дзержинского, № 1а, 3, 3а, 3б, 5; улицы: Красина, № 68, 70а, 72, 72а, 72в, 72г; Шекспира, № 7, 9, 11.

**ИЗБИРАТЕЛЬНЫЙ УЧАСТОК, УЧАСТОК РЕФЕРЕНДУМА № 1459**

*(Место нахождения участковой избирательной комиссии и помещения для голосования – школа № 111, ул. Промышленная, 1/1)*

Границы участка - Улицы: Войкова – четная с № 54 по 64, нечетная с № 61 по 71в; Кольцова – нечетная с № 187 до конца; Крестьянская – четная с № 26 по 44б, нечетная с № 5 по 13; Николая Островского – четная с № 152 по 200а, нечетная с № 171 по 193а и с № 237 по 267; Партизанская – четная с № 132 по 150 и с № 186 по 210а, нечетная с № 97 по 119; Писарева – четная с № 112 по 142а, нечетная с № 155 по 179; Планетная № 32, 71; Светлая – четная с № 68 по 74; Селезнева - четная № 92, с № 98 по 128.

**ИЗБИРАТЕЛЬНЫЙ УЧАСТОК, УЧАСТОК РЕФЕРЕНДУМА № 1460**

*(Место нахождения участковой избирательной комиссии и помещения для голосования – Аэрокосмический лицей, ул. Индустриальная, 4а)*

Границы участка - проспект Дзержинского - нечетная с № 9 по 11, с № 15 по 19; улицы: Королева, 27; Промышленная - четная с № 4 по 12.

**ИЗБИРАТЕЛЬНЫЙ УЧАСТОК, УЧАСТОК РЕФЕРЕНДУМА № 1461**

*(Место нахождения участковой избирательной комиссии и помещения для голосования – Аэрокосмический лицей, ул. Индустриальная, 4а)*

Границы участка - проспект Дзержинского, № 21, 23; улицы: Индустриальная - нечетная с № 3 по 7, с № 11 по 15; Промышленная, 14, нечетная с № 3 по 11.

**ИЗБИРАТЕЛЬНЫЙ УЧАСТОК, УЧАСТОК РЕФЕРЕНДУМА № 1462**

*(Место нахождения участковой избирательной комиссии и помещения для голосования - школа № 178, пр. Дзержинского, 43)*

Границы участка - проспект Дзержинского - нечетная с № 33 по 37, 41, 45, 49, 51; улицы: Индустриальная, № 4, 8; Промышленная - четная с № 18 по 26.

**ИЗБИРАТЕЛЬНЫЙ УЧАСТОК, УЧАСТОК РЕФЕРЕНДУМА № 1463**

*(Место нахождения участковой избирательной комиссии и помещения для голосования - школа № 178, пр. Дзержинского, 43)*

Границы участка - Проспект Дзержинского – нечетная с № 53 по 61; улицы: Промышленная, 13, четная с № 28 по 34; Трикотажная – нечетная с № 29 по 43; Электроразводской проезд, № 12, 12а.

**ИЗБИРАТЕЛЬНЫЙ УЧАСТОК, УЧАСТОК РЕФЕРЕНДУМА № 1464**

*(Место нахождения участковой избирательной комиссии и помещения для голосования - школа № 169, пр. Дзержинского, 60)*

Границы участка - улицы: Автономная; Алеутская; Алмазная; Боевая; Высотная - четная с № 6 до конца, нечетная с № 1 по 19, № 29, 31; Геологическая - четная с № 2 до конца, нечетная с № 1 до конца; Зеленхозовская - четная с № 62 по 124, нечетная с № 7 по 87; 2-я Зеленхозовская; Кавалькадная; Курильская; Ставропольская - четная с № 58 по 96, нечетная с № 45 по 97; Печерская; Присковая - четная с № 4 до конца, нечетная с № 15 по 23/2; Станичная; Экономическая № 1, 5, 7; переулки: 1-й - 4-й Ставропольский, Боевой; 2-й, 3-й Зеленхозовский; СНТ «Банковец»; СНТ «Березовая роща»; СНТ «Водник»; СНТ «Заря»; СНТ «Заречный»; СНТ «Печатник»; СНТ «Пенсионер-Учитель»; СНТ «Пищевик»; СНТ «Сибирский садовод»; СНТ «Швейник».

**ИЗБИРАТЕЛЬНЫЙ УЧАСТОК, УЧАСТОК РЕФЕРЕНДУМА № 1465**

*(Место нахождения участковой избирательной комиссии и помещения для голосования – школа № 169, пр. Дзержинского, 60)*

Границы участка - Проспект Дзержинского – четная с № 62 по 98; улицы: Базисная; Зеленхозовская - четная с № 126 до конца; нечетная с № 89 до конца; Каменский Тракт; Кометная; Ландшафтная; Пойменная; 1-я, 2-я Пойменная; 4-я Рабочая – четная с № 72 до конца, нечетная с № 65 до конца; Седова – четная с № 90 до конца, нечетная с № 75 до конца; Сивашская; Ставропольская – четная с № 98 до конца, нечетная с № 105 до конца; Черноморская; переулки: 1-й, 2-й Ландшафтный; Седова; 1-й Седова – нечетная; 2-й Седова; 3-й Седова; 1-й, 2-й Сивашский.

**ИЗБИРАТЕЛЬНЫЙ УЧАСТОК, УЧАСТОК РЕФЕРЕНДУМА № 1466**

*(Место нахождения участковой избирательной комиссии и помещения для голосования - ДКиТ им. В.П. Чкалова, пр. Дзержинского, 34/1)*

Границы участка - проспект Дзержинского - нечетная с № 67 по 77; улица Трикотажная, 52.

**ИЗБИРАТЕЛЬНЫЙ УЧАСТОК, УЧАСТОК РЕФЕРЕНДУМА № 1467**

*(Место нахождения участковой избирательной комиссии и помещения для голосования - библиотека им. Белинского, пр. Дзержинского, 79)*

Границы участка - проспект Дзержинского - нечетная с № 79 по 81/2; улица Ползунова, № 2, 3, 3а, 3б, 4, 5, 5а, 6, 10, 15.

**ИЗБИРАТЕЛЬНЫЙ УЧАСТОК, УЧАСТОК РЕФЕРЕНДУМА № 1468**

*(Место нахождения участковой избирательной комиссии и помещения для голосования – вечерняя сменная школа № 26, ул. Волочаевская, 111)*

Границы участка - Гусинобродское шоссе, 33; улицы: Апрельская; Биатлонная; Дегтярева; Докучаева; Заслонова; Калужская - четная с № 16 до конца, нечетная с № 39 по 57; Камчатская - четная с № 56 до конца, нечетная с № 25 до конца; Каширская – четная с № 82 до конца, нечетная с № 49 до конца; Коминтерна – четная с № 92 до конца, нечетная с № 87 до конца; Макетная; Надсона; Обручева; Огинского; Рылеева – нечетная с № 93 до конца; Скрябина; Тютчева; переулки: 7-й, 8-й, 9-й Калужский; 6-й Калужский – четная.

**ИЗБИРАТЕЛЬНЫЙ УЧАСТОК, УЧАСТОК РЕФЕРЕНДУМА № 1469**

*(Место нахождения участковой избирательной комиссии и помещения для голосования – вечерняя сменная школа № 26, ул. Волочаевская, 111)*

Границы участка - Улицы: Волочаевская – четная с № 136 до конца, нечетная с № 77 до конца; Ярослава Гашека – четная с № 44 до конца, нечетная с № 43 до конца; Караваева – четная с № 42 до конца, нечетная с № 49 до конца; Каширская – четная с № 60 по 80; Коломенская – нечетная с № 81 по 95; Коминтерна – четная с № 74 по 90/1, нечетная с № 63 по 85д; Липецкая – нечетная с № 53 до конца; Москворецкая – четная с № 80 до конца, нечетная с № 71 до конца; Новороссийская – четная с № 68 до конца, нечетная с № 67 до конца; Рылеева – четная с № 78 до конца, нечетная с № 75 по 91б; Юрия Смирнова – четная с № 56 до конца, нечетная с № 71 до конца; Черенкова – четная с № 18 до конца, нечетная с № 33 до конца; переулки: 6-й - 9-й Почтовый.

**ИЗБИРАТЕЛЬНЫЙ УЧАСТОК, УЧАСТОК РЕФЕРЕНДУМА № 1470**

*(Место нахождения участковой избирательной комиссии и помещения для голосования – школа № 169, пр. Дзержинского, 60)*

Границы участка - Проспект Дзержинского – нечетная с № 87 до конца; улицы: Верещагина; Грекова; Дежнева; Джамбула; Европейская; Зейская; Науки; Циолков-



ского; Потемкина; тупики: Грекова, Циолковского; переулки: Верещагина; 1-й, 2-й Грекова; Дежнева; Потемкина; Циолковского; Садовое общество «Золотая горка».

**ИЗБИРАТЕЛЬНЫЙ УЧАСТОК, УЧАСТОК РЕФЕРЕНДУМА № 1471**

*(Место нахождения участковой избирательной комиссии и помещения для голосования - школа № 36, ул. Авиастроителей, 10)*

Границы участка - улицы: Авиастроителей, № 8, 12; Лазарева - нечетная с № 27 по 33; Республиканская, № 23, 25; Театральная - четная с № 2 по 4/1; Учительская, № 1, 1а, 3.

**ИЗБИРАТЕЛЬНЫЙ УЧАСТОК, УЧАСТОК РЕФЕРЕНДУМА № 1472**

*(Место нахождения участковой избирательной комиссии и помещения для голосования – школа № 36, ул. Авиастроителей, 10)*

Границы участка - Улицы: Авиастроителей – нечетная с № 11 по 15; Дениса Давыдова, № 7, 7/1, 9, 11, четная с № 4 по 8а; Учительская, № 5а, 7.

**ИЗБИРАТЕЛЬНЫЙ УЧАСТОК, УЧАСТОК РЕФЕРЕНДУМА № 1473**

*(Место нахождения участковой избирательной комиссии и помещения для голосования – школа № 57, ул. Авиастроителей, 16)*

Границы участка - Улицы: Авиастроителей, № 24, 25, нечетная с № 31 по 39; Дениса Давыдова, № 12, 13; Новая Заря, № 9, 11, 14.

**ИЗБИРАТЕЛЬНЫЙ УЧАСТОК, УЧАСТОК РЕФЕРЕНДУМА № 1474**

*(Место нахождения участковой избирательной комиссии и помещения для голосования – школа № 57, ул. Авиастроителей, 16)*

Границы участка - Улицы: Авиастроителей, № 14, 20, 22, 39/1; Дениса Давыдова № 14, 18, 18а; Новая Заря, № 1, 3; Республиканская – нечетная с № 33 по 41а; Учительская, № 8, 8/1, 10.

**ИЗБИРАТЕЛЬНЫЙ УЧАСТОК, УЧАСТОК РЕФЕРЕНДУМА № 1475**

*(Место нахождения участковой избирательной комиссии и помещения для голосования – школа № 57, ул. Авиастроителей, 16)*

Границы участка - Улицы: Лазарева, 35, четная с № 20 по 34а; Новая Заря, 1а, Республиканская – четная с № 4 по 12; Учительская, 2.

**ИЗБИРАТЕЛЬНЫЙ УЧАСТОК, УЧАСТОК РЕФЕРЕНДУМА № 1476**

*(Место нахождения участковой избирательной комиссии и помещения для голосования – школа № 87, ул. Доватора, 33/4)*

Границы участка - Гусинобродское шоссе, № 19/1, 21, 23, 23/1, 27, 29, 31.

**ИЗБИРАТЕЛЬНЫЙ УЧАСТОК, УЧАСТОК РЕФЕРЕНДУМА № 1477**

*(Место нахождения участковой избирательной комиссии и помещения для голосования – школа № 87, ул. Доватора, 33/4)*

Границы участка - Гусинобродское шоссе, № 11, 13, 17; улица Доватора, № 37, 37/1.

**ИЗБИРАТЕЛЬНЫЙ УЧАСТОК, УЧАСТОК РЕФЕРЕНДУМА № 1478**

*(Место нахождения участковой избирательной комиссии и помещения для голосования - школа № 87, ул. Доватора, 33/4)*

Границы участка - Гусинобродское шоссе, № 15, 15/1, 15/2, 17/1, 17/2, 19, 25.

**ИЗБИРАТЕЛЬНЫЙ УЧАСТОК, УЧАСТОК РЕФЕРЕНДУМА № 1479**

*(место нахождения участковой избирательной комиссии и помещения для голосования - школа № 197, ул. Липецкая, 25/2)*

Границы участка - улицы: Карбышева; Липецкая - четная с № 50 до конца; Толбухина, № 19, 21, 23, 27, 29, 31, 35, 37, 41, 41/1.

**ИЗБИРАТЕЛЬНЫЙ УЧАСТОК, УЧАСТОК РЕФЕРЕНДУМА № 1480**

*(Место нахождения участковой избирательной комиссии и помещения для голосования - школа № 197, ул. Липецкая, 25/2)*

Границы участка - улица Толбухина, № 25, 27/1, 27/2, 35/1, 35/2, 35/3, 41/2.

**ИЗБИРАТЕЛЬНЫЙ УЧАСТОК, УЧАСТОК РЕФЕРЕНДУМА № 1481**

*(Место нахождения участковой избирательной комиссии и помещения для голосования – МБОУ ДОД ДЮСШ-15, ул. Есенина, 15)*

Границы участка - Улицы: Есенина, № 8/5, 10/1, 10/2, 25, 27, 29, нечетная с № 1 по 15 (кроме 9/1); Национальная - четная с № 2 по 26, нечетная с № 1 по 19; 2-я Национальная; Приовражная; Трикотажная - четная с № 2 по 20; переулок 1-й Трикотажный – четная.

**ИЗБИРАТЕЛЬНЫЙ УЧАСТОК, УЧАСТОК РЕФЕРЕНДУМА № 1482**

*(Место нахождения участковой избирательной комиссии и помещения для голосования – школа № 113, ул. Бориса Богаткова, 241/1)*

Границы участка - Улица Кошурникова, № 27, 29, 29/1, 29/3, 29/5, 31, 37, 37/1, 39, 41.

**ИЗБИРАТЕЛЬНЫЙ УЧАСТОК, УЧАСТОК РЕФЕРЕНДУМА № 1483**

*(Место нахождения участковой избирательной комиссии и помещения для голосования - школа № 113, ул. Бориса Богаткова, 241/1)*

Границы участка - улица Бориса Богаткова, № 241, 243, 243/1, 245, 247, 249, 251.

**ИЗБИРАТЕЛЬНЫЙ УЧАСТОК, УЧАСТОК РЕФЕРЕНДУМА № 1484**

*(Место нахождения участковой избирательной комиссии и помещения для голосования - школа № 113, ул. Бориса Богаткова, 241/1)*

Границы участка - улица Адриена Лежена, № 6, 6/1, 6/2, 8, 8/1, 9, 9/1, 9/2, 9/3, 10/1, 10/2, 10/3, 12/1.

**ИЗБИРАТЕЛЬНЫЙ УЧАСТОК, УЧАСТОК РЕФЕРЕНДУМА № 1485**

*(Место нахождения участковой избирательной комиссии и помещения для голосования - школа № 113, ул. Бориса Богаткова, 241/1)*

Границы участка - улица Адриена Лежена, № 10, 11, 12, 14, 16/1, 18, 18/1.

**ИЗБИРАТЕЛЬНЫЙ УЧАСТОК, УЧАСТОК РЕФЕРЕНДУМА № 1486**

*(Место нахождения участковой избирательной комиссии и помещения для голосования - школа № 7, ул. Адриена Лежена, 22)*

Границы участка - улицы: Адриена Лежена, № 3/1, 5а, 7/1; Бориса Богаткова, № 264/1, 266/1, 266/2, 266/3; Есенина, № 14, 16.

**ИЗБИРАТЕЛЬНЫЙ УЧАСТОК, УЧАСТОК РЕФЕРЕНДУМА № 1487**

*(Место нахождения участковой избирательной комиссии и помещения для голосования - школа № 7, ул. Адриена Лежена, 22)*

Границы участка - улицы: Адриена Лежена, 5; Бориса Богаткова, № 254, 256, 258, 260, 262, 264.

**ИЗБИРАТЕЛЬНЫЙ УЧАСТОК, УЧАСТОК РЕФЕРЕНДУМА № 1488**

*(Место нахождения участковой избирательной комиссии и помещения для голосования - школа № 7, ул. Адриена Лежена, 22)*

Границы участка - улица Адриена Лежена, № 7, 22/1, 24, 26, 28, 28/1, 30, 30/1.

**ИЗБИРАТЕЛЬНЫЙ УЧАСТОК, УЧАСТОК РЕФЕРЕНДУМА № 1489**

*(Место нахождения участковой избирательной комиссии и помещения для голосования - школа № 7, ул. Адриена Лежена, 22)*

Границы участка - улицы: Бориса Богаткова, № 248, 250, 252; Кошурникова, № 47, 47/1, 49, 51, 53, 53/1, 53/2, 55, 57.

**ИЗБИРАТЕЛЬНЫЙ УЧАСТОК, УЧАСТОК РЕФЕРЕНДУМА № 1490**

*(Место нахождения участковой избирательной комиссии и помещения для голосования – школа № 177, ул. Куприна, 4)*

Границы участка - Улицы: Есенина, № 31, 31/1, 33, 35, 37, 37/1, 39, 39/1, 43/1; Куприна № 6, 8, 8/1, 10, нечетная с № 1 по 19; переулки: 7-й - 10-й Трикотажный; 1-й, 2-й Доватора.

**ИЗБИРАТЕЛЬНЫЙ УЧАСТОК, УЧАСТОК РЕФЕРЕНДУМА № 1491**

*(Место нахождения участковой избирательной комиссии и помещения для голосования – школа № 177, ул. Куприна, 4)*

Границы участка - Улицы: Gladkova; Esenina, № 43, 45, 47, 49, 51, 51/1, 51/2; Kuprina, № 12, 14, 16, 16/1, нечетная с № 21 по 59; Национальная – четная с № 54 по 90, нечетная с № 51 по 93.

**ИЗБИРАТЕЛЬНЫЙ УЧАСТОК, УЧАСТОК РЕФЕРЕНДУМА № 1492**

*(Место нахождения участковой избирательной комиссии и помещения для голосования – школа № 177, ул. Куприна, 4)*

Границы участка - Улицы: Esenina, № 53, 53/1, 55/1, 57, 59, 61, 63, 65, 67; Kuprina - нечетная с № 61 до конца, четная с № 18 до конца.

**ИЗБИРАТЕЛЬНЫЙ УЧАСТОК, УЧАСТОК РЕФЕРЕНДУМА № 1493**

*(Место нахождения участковой избирательной комиссии и помещения для голосования - школа № 177, ул. Куприна, 4)*

Границы участка - улицы: Esenina, № 9/1, 12; Национальная - четная с № 28 по 44, нечетная с № 21 по 47; переулки: 1-й Трикотажный - нечетная; 2-й - 5-й Трикотажный.

**ИЗБИРАТЕЛЬНЫЙ УЧАСТОК, УЧАСТОК РЕФЕРЕНДУМА № 1494**

*(Место нахождения участковой избирательной комиссии и помещения для голосования - школа № 59, ул. Доватора, 27/1)*

Границы участка - улицы: Бориса Богаткова, № 268, 270; Доватора, № 13, 15, 15/1, 17, 19, 19/1, 19/2, 19/3, 19/4, 21.

**ИЗБИРАТЕЛЬНЫЕ УЧАСТКИ, УЧАСТКИ РЕФЕРЕНДУМА  
НА ТЕРРИТОРИИ ЖЕЛЕЗНОДОРОЖНОГО РАЙОНА ГОРОДА  
НОВОСИБИРСКА**

Количество избирательных участков, участков референдума - 21.

Номера избирательных участков, участков референдума - с № 1495 по 1515.

**ИЗБИРАТЕЛЬНЫЙ УЧАСТОК, УЧАСТОК РЕФЕРЕНДУМА № 1495**

*(Место нахождения участковой избирательной комиссии и помещения для голосования - МБОУ ДО Центр дополнительного образования «Алые паруса», ул. Советская, 93)*

Границы участка - улицы: 1905 года, № 83, 85, 87; Железнодорожная, № 20, 22; Советская, № 95, 97, 99, 101.

**ИЗБИРАТЕЛЬНЫЙ УЧАСТОК, УЧАСТОК РЕФЕРЕНДУМА № 1496**

*(Место нахождения участковой избирательной комиссии и помещения для голосования - МС (К) ОУ специализированная школа № 60 VIII вида, ул. 1905, 61)*

Границы участка - улицы: 1905 года, № 30, 30/1, 59, 71; Железнодорожная, № 10, 12, 14; Ленская; Нарымская, № 20, 21, 23/1, 25, 78, 80, 80а, 80/1, 82а; Обдорская; переулок Бурлинский Блокпост.

**ИЗБИРАТЕЛЬНЫЙ УЧАСТОК, УЧАСТОК РЕФЕРЕНДУМА № 1497**

*(Место нахождения участковой избирательной комиссии и помещения для голосования - МАОУ лицей № 9, ул. 1905 года, 41)*

Границы участка - улицы: 1905 года, 41; Железнодорожная, № 3а, 3б, 3в, 3г, 5, 8, 8/1, 9, 11.

**ИЗБИРАТЕЛЬНЫЙ УЧАСТОК, УЧАСТОК РЕФЕРЕНДУМА № 1498**

*(Место нахождения участковой избирательной комиссии и помещения для голосования - МБОУ СОШ № 137, ул. 1905 года, 39)*

Границы участка - улицы: 1905 года, № 21К1, 21К2, 21К3, 23, 24, 28; Железнодорожная, № 8/2, 8/3, 8/4; Красноярская, № 32, 34, 36, 38, 40.

**ИЗБИРАТЕЛЬНЫЙ УЧАСТОК, УЧАСТОК РЕФЕРЕНДУМА № 1499**

*(Место нахождения участковой избирательной комиссии и помещения для голосования - МБОУ СОШ № 137, ул. 1905 года, 39)*

Границы участка - улицы: Нарымская, № 17/1, 17/2, 19; Челюскинцев, № 15, 15/1, 17.

**ИЗБИРАТЕЛЬНЫЙ УЧАСТОК, УЧАСТОК РЕФЕРЕНДУМА № 1500**

*(Место нахождения участковой избирательной комиссии и помещения для голосования - МБОУ ДО Центр дополнительного образования «Алые паруса», ул. 1905 года, 12)*

Границы участка - улицы: 1905 года, № 2, 17/1, 17/2, 18; Дмитрия Шамшурина, № 61; Железнодорожная, № 2, 4, 6, 6/1, 6/2; Красноярская, № 109, 111, 113, 115; Салтыкова-Щедрина, 128.

**ИЗБИРАТЕЛЬНЫЙ УЧАСТОК, УЧАСТОК РЕФЕРЕНДУМА № 1501**

*(Место нахождения я участковой избирательной комиссии и помещения для голосования - здание вокзала станции Новосибирск-Главный, ул. Дмитрия Шамшурина, 43)*

Границы участка - Вокзальная магистраль, 2; улицы: Движенцев, № 10, 12, 14; Дмитрия Шамшурина, № 20, 22, 47, 57; Ленина, № 73, 75, 77, 79, 90, 92, 94; Омская, № 89, 89а; Челюскинцев, № 2, 3, 5, 7.

**ИЗБИРАТЕЛЬНЫЙ УЧАСТОК, УЧАСТОК РЕФЕРЕНДУМА № 1502**

*(Место нахождения участковой избирательной комиссии и помещения для голосования - МБОУ гимназия № 4, ул. Сибирская, 35)*

Границы участка - Вокзальная магистраль, 3; улицы: Сибирская, № 13, 31а; Челюскинцев, № 4, 6, 8, 10, 12, 14, 14/1.

**ИЗБИРАТЕЛЬНЫЙ УЧАСТОК, УЧАСТОК РЕФЕРЕНДУМА № 1503**

*(Место нахождения участковой избирательной комиссии и помещения для голосования - МБОУ гимназия № 4, ул. Сибирская, 35)*

Границы участка - улицы: Сибирская, № 35, 37, 39; Челюскинцев, № 18, 18/1, 22, 24, 26, 30, 30/1, 36, 38, 40.

**ИЗБИРАТЕЛЬНЫЙ УЧАСТОК, УЧАСТОК РЕФЕРЕНДУМА № 1504**

*(Место нахождения участковой избирательной комиссии и помещения для голосования - МБОУ СОШ № 168 с углубленным изучением предметов художественно-эстетического цикла, ул. Сибирская, 30)*

Границы участка - Вокзальная магистраль, № 5, 7, 11/1; улицы: Енисейская, 20; Сибирская, № 17, 26, 28, 31, 32, 33, 40, 41.

**ИЗБИРАТЕЛЬНЫЙ УЧАСТОК, УЧАСТОК РЕФЕРЕНДУМА № 1505**

*(Место нахождения участковой избирательной комиссии и помещения для голосования - МБОУ СОШ № 168 с углубленным изучением предметов художественно-эстетического цикла, ул. Сибирская, 30)*

Границы участка - улицы: Нарымская, № 4, 6, 7, 9, 11; Сибирская, № 46, 49, 51, 57; Советская, № 77а, 79а, 81; Челюскинцев, № 44, 44об, 46, 48, 48/1, 52, 54.

**ИЗБИРАТЕЛЬНЫЙ УЧАСТОК, УЧАСТОК РЕФЕРЕНДУМА № 1506**

*(Место нахождения участковой избирательной комиссии и помещения для голосования - МБОУ лицей № 22 «Надежда Сибири», ул. Советская, 63)*

Границы участка - улицы: Бурлинская, № 2; Вокзальная магистраль, № 11, 17; проспект Димитрова, № 9, 11, 13, 15, 17, 18, 19; Сибирская, № 44, 48, 58; Советская, № 51, 53, 55, 63, 65.

### **ИЗБИРАТЕЛЬНЫЙ УЧАСТОК, УЧАСТОК РЕФЕРЕНДУМА № 1507**

*(Место нахождения участковой избирательной комиссии и помещения для голосования - административное здание Управления Западно-Сибирской железной дороги, Вокзальная магистраль, 12)*

Границы участка - Вокзальная магистраль, № 13, 18, 19; проспект Димитрова, № 6, 12, 14; улицы: Ленина, № 9, 13, 15, 17, 18; Орджоникидзе, № 5, 11; Советская, № 35, 35а, 49, 49а; Урицкого, № 32, 34, 35, 36, 37.

### **ИЗБИРАТЕЛЬНЫЙ УЧАСТОК, УЧАСТОК РЕФЕРЕНДУМА № 1508**

*(Место нахождения участковой избирательной комиссии и помещения для голосования - Новосибирская специальная музыкальная школа (колледж), ул. Комсомольский проспект, 20)*

Границы участка - Вокзальная магистраль, № 4, 4/1, 4/2, 6, 6/1, 6/2, 8, 8/1, 8/2, 10; улицы: Дмитрия Шамшурина, № 10, 12, 21, 23, 25, 27, 29, 31; Комсомольский проспект, № 7, 13, 15; Ленина, № 50, 53, 55, 59.

### **ИЗБИРАТЕЛЬНЫЙ УЧАСТОК, УЧАСТОК РЕФЕРЕНДУМА № 1509**

*(Место нахождения участковой избирательной комиссии и помещения для голосования – МАОУ гимназия № 10, ул. Революции, 31)*

Границы участка – Проспекты: Димитрова, 3; Комсомольский, № 4а, 8; улицы: Дмитрия Шамшурина, № 1, 4, 4а, 6, 7а, 8, 11, 13, 15, 19; Ленина, № 20, 25, 27, 28, 29, 30/1, 30/2, 32; Салтыкова-Щедрина, № 1, 9, 11; Федора Ивачева, № 1, 4, 7, 9, 16, 20, 22, 28б.

### **ИЗБИРАТЕЛЬНЫЙ УЧАСТОК, УЧАСТОК РЕФЕРЕНДУМА № 1510**

*(Место нахождения участковой избирательной комиссии и помещения для голосования - Новосибирская государственная академия водного транспорта, ул. Щетинкина, 33)*

Границы участка - улицы: Депутатская, № 2, 11, 15а, 26, 28; Максима Горького, № 12, 17а, 18, 26а, 34, 42, 47, 51; Революции, № 10, 28; Советская, № 21, 17а, 19, 25; Урицкого, № 12, 13, 15, 15а, 17, 19, 20, 21, 23; Чаплыгина, № 23, 35, 39, 47; Щетинкина, № 12, 23, 25, 32, 34, 48.

### **ИЗБИРАТЕЛЬНЫЙ УЧАСТОК, УЧАСТОК РЕФЕРЕНДУМА № 1511**

*(Место нахождения участковой избирательной комиссии и помещения для голосования - МБОУ СОШ № 3 им. Бориса Богаткова, ул. Октябрьская, 5)*

Границы участка - улицы: Коммунистическая, № 3а, 7б, 8а, 8б, 10, 10а, 11, 12, 13, 20, 2б; Октябрьская, № 6, 10, 10а, 16а, 18, 20, 34; Революции, № 1, 6, 7; Советская, № 13, 15; Урицкого, № 1, 3, 4, 7; Чаплыгина, № 2, 4, 16, 18.

### **ИЗБИРАТЕЛЬНЫЙ УЧАСТОК, УЧАСТОК РЕФЕРЕНДУМА № 1512**

*(Место нахождения участковой избирательной комиссии и помещения для голосования - МАУ Новосибирского района НСО «Культурный центр «Сибирь», ул. Фабричная, 8)*

Границы участка - улицы: Свердлова, № 3, 7; Советская, 7; Спартак, № 4, 8/6, 8а; Фабричная, № 2, 6, 6в, 8, 15, 17, 19в, 19б, 21а, 23а, 23б, 27, 41, 43, 45; переулки: Пристанский; Фабричный.

### **ИЗБИРАТЕЛЬНЫЙ УЧАСТОК, УЧАСТОК РЕФЕРЕНДУМА № 1513**

*(Место нахождения участковой избирательной комиссии и помещения для голосования - МБОУ СОШ № 84, ул. Кубановская, 17а)*

Границы участка - улицы: Владимировская, № 1, 1/1, 1/2, 3, 3а, 4; Кубановская; Лесозавод, 1/2; Понтонная; Прибрежная, № 3, 4; Светофорная; переулки: Кубановский; 1-й Паромный; 2-й Паромный; Тоннельный; спуск Чернышевский; тупик Кубановский.

### **ИЗБИРАТЕЛЬНЫЙ УЧАСТОК, УЧАСТОК РЕФЕРЕНДУМА № 1514**

*(Место нахождения участковой избирательной комиссии и помещения для голосования - школа-интернат № 37, ул. Саратовская, 24а)*

Границы участка - улицы: Астрономическая; Владивостокская; Владимировская, № 15а, 15в, 16, 21, 29а, 33, 33а, 35; 2-я Владимировская; Волколакова; Затонная; Курортная; 1-я Лодочная; Майская; Малая Лесная; Ногина; Оренбургская; Самарская; Саратовская; 1-я Славгородская; 2-я Славгородская; Сургутская; Тушинская; Хакасская; Удмуртская; Шадринская; переулки: Больничный; Кавказский; Майский; Ногин; Самарский; спуск Ногина; территория Изопропункта.

### **ИЗБИРАТЕЛЬНЫЙ УЧАСТОК, УЧАСТОК РЕФЕРЕНДУМА № 1515**

*(Место нахождения участковой избирательной комиссии и помещения для голосования - МБОУ СОШ № 1, ул. Владимировская, 15а)*

Границы участка - улицы: ул. Владимировская, № 5, 6, 7, 8, 9, 12, 13, 14; Перегатная; переулок Островной; спуск Владимировский, № 1/1, 2, 2с, 7, 9, 9/1, 10, 11, 18, 21, 21а, 22а, 27, 29, 32, 34, 38, 40, 42, 80, 80а, 80б, 80в, 82, 83; тупик Владимировский.



**ИЗБИРАТЕЛЬНЫЕ УЧАСТКИ, УЧАСТКИ РЕФЕРЕНДУМА  
НА ТЕРРИТОРИИ ЗАЕЛЬЦОВСКОГО РАЙОНА  
ГОРОДА НОВОСИБИРСКА**

Количество избирательных участков, участков референдума - 65.  
Номера избирательных участков, участков референдума - с № 1516 по 1580.

**ИЗБИРАТЕЛЬНЫЙ УЧАСТОК, УЧАСТОК РЕФЕРЕНДУМА № 1516**

*(Место нахождения участковой избирательной комиссии  
и помещения для голосования - школа № 17,  
ул. Кропоткина, 126/2)*

Границы участка - улица Кропоткина, № 118/2, 118/3, 118/4, 118/5, 120, 120/1, 122/1, 124, 124/1, 126.

**ИЗБИРАТЕЛЬНЫЙ УЧАСТОК, УЧАСТОК РЕФЕРЕНДУМА № 1517**

*(Место нахождения участковой избирательной комиссии  
и помещения для голосования - школа № 17,  
ул. Кропоткина, 126/2)*

Границы участка - улица Кропоткина, № 128, 128/1, 128/3.

**ИЗБИРАТЕЛЬНЫЙ УЧАСТОК, УЧАСТОК РЕФЕРЕНДУМА № 1518**

*(Место нахождения участковой избирательной комиссии  
и помещения для голосования - МОУ лицей № 200,  
ул. Кропоткина, 265)*

Границы участка - улицы: Брестская, 56; Брестская Горка - с № 1 по 14а; Кавалерийская - с № 106 по 151; Кропоткина, 269/1; Левый Берег Ельцовки - нечетная с № 367 по 433.

**ИЗБИРАТЕЛЬНЫЙ УЧАСТОК, УЧАСТОК РЕФЕРЕНДУМА № 1519**

*(Место нахождения участковой избирательной комиссии  
и помещения для голосования - МОУ лицей № 200,  
ул. Кропоткина, 265)*

Границы участка - улица Кропоткина, № 261, 261/1, 261/2, 267, 269.

**ИЗБИРАТЕЛЬНЫЙ УЧАСТОК, УЧАСТОК РЕФЕРЕНДУМА № 1520**

*(Место нахождения участковой избирательной комиссии и  
помещения для голосования - Новосибирский педагогический  
колледж № 2, ул. Линейная, 223)*

Границы участка - улицы: Кропоткина, № 116/1; 118, 118/6; Линейная, № 136, 140, 148, 225, 227, 229, 231.

**ИЗБИРАТЕЛЬНЫЙ УЧАСТОК, УЧАСТОК РЕФЕРЕНДУМА № 1521**

*(Место нахождения участковой избирательной комиссии и помещения для голосования – школа № 159, ул. Дуси Ковальчук, 270/2)*

Границы участка – Улицы: Дуси Ковальчук - с № 266/2 по 266/5, 268/3, 274; Овражная, № 4, 5, 14, 16, 152, 166, 167; Правый Берег Ельцовки, 406; Красный проспект, № 186, 188.

**ИЗБИРАТЕЛЬНЫЙ УЧАСТОК, УЧАСТОК РЕФЕРЕНДУМА № 1522**

*(Место нахождения участковой избирательной комиссии и помещения для голосования – школа № 159, ул. Дуси Ковальчук, 270/2)*

Границы участка – Улицы: Дуси Ковальчук, № 266, 266/1, 268/2, 270, 270/1, 270/3, с № 272 по 272/4; Овражная № 6, 10, 11, 12, 13, четная с № 174 по 236а.

**ИЗБИРАТЕЛЬНЫЙ УЧАСТОК, УЧАСТОК РЕФЕРЕНДУМА № 1523**

*(Место нахождения участковой избирательной комиссии и помещения для голосования – школа № 74, ул. Кропоткина, 119)*

Границы участка – Улицы: Кавалерийская, № 2, 9; Кропоткина, № 125, 127; Рельсовая, № 8, 8/1.

**ИЗБИРАТЕЛЬНЫЙ УЧАСТОК, УЧАСТОК РЕФЕРЕНДУМА № 1524**

*(Место нахождения участковой избирательной комиссии и помещения для голосования – школа № 74, ул. Кропоткина, 119)*

Границы участка – Улицы: Деповская, № 23, 36, 49, 53, 60, 62; Кропоткина, 119/1; Левый Берег Ельцовки, 546; Рельсовая, № 5, 7; переулок Кавалерийский - с № 2 по 14, 20, 24, 27; Красный проспект, № 102/2, 102/3, 102/4.

**ИЗБИРАТЕЛЬНЫЙ УЧАСТОК, УЧАСТОК РЕФЕРЕНДУМА № 1525**

*(Место нахождения участковой избирательной комиссии и помещения для голосования – школа № 74, ул. Кропоткина, 119)*

Границы участка – Улица Кропоткина – нечетная с № 109 по 117; Красный проспект, № 87, 87/1, 98, 100, 100/1, 100/2, 102/1.

**ИЗБИРАТЕЛЬНЫЙ УЧАСТОК, УЧАСТОК РЕФЕРЕНДУМА № 1526**

*(Место нахождения участковой избирательной комиссии и помещения для голосования - школа № 13, ул. Кропоткина, 110)*

Границы участка - улицы: Брестская, № 2, 3, 3а, 4; Кропоткина, № 116; Линейная, № 49, 51, 120, 175, 177, 179; Рельсовая, № 1, 2, 2/1, 2/2, 3.

**ИЗБИРАТЕЛЬНЫЙ УЧАСТОК, УЧАСТОК РЕФЕРЕНДУМА № 1527**

*(Место нахождения участковой избирательной комиссии и помещения для голосования - школа № 13, ул. Кропоткина, 110)*

Границы участка - улицы: Кропоткина - четная с № 104 по 108; Линейная, № 47, 47/1, 47/2; Красный проспект, 94/3.

**ИЗБИРАТЕЛЬНЫЙ УЧАСТОК, УЧАСТОК РЕФЕРЕНДУМА № 1528**

*(Место нахождения участковой избирательной комиссии и помещения для голосования – школа № 13, ул. Кропоткина, 110)*

Границы участка – Улица Линейная, № 43, 45, 45/1, 45/2, 45/3, 122; Красный проспект - четная с № 88 по 94/2, 96.

**ИЗБИРАТЕЛЬНЫЙ УЧАСТОК, УЧАСТОК РЕФЕРЕНДУМА № 1529**

*(Место нахождения участковой избирательной комиссии и помещения для голосования – школа № 85 «Журавушка», Красный проспект, 83/1)*

Границы участка – Улицы: Кропоткина, 102; Линейная, № 37, 39, 39/1, 41; Галуцака, 17; Красный проспект – нечетная с № 81 по 85.

**ИЗБИРАТЕЛЬНЫЙ УЧАСТОК, УЧАСТОК РЕФЕРЕНДУМА № 1530**

*(Место нахождения участковой избирательной комиссии и помещения для голосования - школа № 85 «Журавушка», Красный проспект, 83/1)*

Границы участка - улица Кропоткина - четная с № 92 по 100; Красный проспект, № 85/1, 87/2, 99.

**ИЗБИРАТЕЛЬНЫЙ УЧАСТОК, УЧАСТОК РЕФЕРЕНДУМА № 1531**

*(Место нахождения участковой избирательной комиссии и помещения для голосования – администрация Центрального округа по Железнодорожному, Завельцовскому и Центральному районам города Новосибирска, ул. Дуси Ковальчук, 179)*

Границы участка - Улицы: Дачная - четная с № 32 по 38; Дуси Ковальчук – нечетная с № 173 по 179/1, 252, 260; М. Перевозчикова, № 3, 3/1, 4, 5, 5/1, 7.

**ИЗБИРАТЕЛЬНЫЙ УЧАСТОК, УЧАСТОК РЕФЕРЕНДУМА № 1532**

*(Место нахождения участковой избирательной комиссии и помещения для голосования – администрация Центрального округа по Железнодорожному, Завельцовскому и Центральному районам города Новосибирска, ул. Дуси Ковальчук, 179)*

Границы участка – Улицы: Балакирева, № 91, 97, 99, 105, 107, 116, 118, 124, 124а; Дачная, № 1, 2, 4, 6, 10, 10А, 14, 18; Дуси Ковальчук - четная с № 128 по 154, 160, 176, 186, 190, 202, 204, 210, 220, 220а, 222, 258, 260/1, 260/2; Ельцовская, № 143, 149, 153, 153а, 186а, 190, 198, 200, 200/1, 204; Калинина с № 127 по 226; Овражная,

№ 1, 7, 9, 15, 17, 19, 25, 51; Правый Берег Ельцовки - нечетная с № 443 по 543; Красный проспект, № 153а, 153б, 155, 157.

**ИЗБИРАТЕЛЬНЫЙ УЧАСТОК, УЧАСТОК РЕФЕРЕНДУМА № 1533**

*(Место нахождения участковой избирательной комиссии  
и помещения для голосования - гимназия № 9,  
ул. Линейная, 33/4)*

Границы участка - улица Линейная, № 27, 29, 29/1, 31/1, 31/2, 31/3, 31/4.

**ИЗБИРАТЕЛЬНЫЙ УЧАСТОК, УЧАСТОК РЕФЕРЕНДУМА № 1534**

*(Место нахождения участковой избирательной комиссии  
и помещения для голосования - гимназия № 9,  
ул. Линейная, 33/4)*

Границы участка - улицы: Балакирева, 1; Линейная, № 31, 33/1, 35, 35/1, 35/2, 35/3.

**ИЗБИРАТЕЛЬНЫЙ УЧАСТОК, УЧАСТОК РЕФЕРЕНДУМА № 1535**

*(Место нахождения участковой избирательной комиссии и помещения для  
голосования – гимназия, № 9, ул. Линейная, 33/4)*

Границы участка – Улицы: Галушача, № 1, 2, 3, 4, 7, 9, 11; Горная; Кропоткина, № 9, 13, нечетная с № 27 по 41; Левый Берег Ельцовки, 478; Линейная, № 33/2, 33/3, 37/1, 37/2.

**ИЗБИРАТЕЛЬНЫЙ УЧАСТОК, УЧАСТОК РЕФЕРЕНДУМА № 1536**

*(Место нахождения участковой избирательной комиссии и помещения для  
голосования - ДНК им. Г. Заволокина, ул. Ельцовская, 5)*

Границы участка - улицы: Дуси Ковальчук, № 2, 2/1; Ельцовская, № 2, 2/1, 2/3, 4/1; Сухарная, № 68, 68/1.

**ИЗБИРАТЕЛЬНЫЙ УЧАСТОК, УЧАСТОК РЕФЕРЕНДУМА № 1537**

*(Место нахождения участковой избирательной комиссии и помещения для  
голосования – ДНК им. Г. Заволокина, ул. Ельцовская, 5)*

Границы участка – Улицы: Дуси Ковальчук, № 4, 4а, 12, 14; Ельцовская, № 4, 4/2, 6, 7; Калинина, № 2, 6, 8; Песочная.

**ИЗБИРАТЕЛЬНЫЙ УЧАСТОК, УЧАСТОК РЕФЕРЕНДУМА № 1538**

*(Место нахождения участковой избирательной комиссии и помещения для  
голосования - ДНК им. Г. Заволокина, ул. Ельцовская, 5)*

Границы участка - улицы: Левый Берег Ельцовки - с № 3 по 140; 2-я Лодочная; Моцарта; Ногина, № 2/1, 2/2, 2/3, 2/4, 2/13, 10, 10/2, 10/3, 10/5; Правый Берег Ельцовки - с № 1 по 67; Сухарная - с № 22а по 65б, 70, 70а, 73, 75, 77, с № 80 по 232а; 1-я Сухарная; 2-я Сухарная; Шорная; территория Кожзавода.

**ИЗБИРАТЕЛЬНЫЙ УЧАСТОК, УЧАСТОК РЕФЕРЕНДУМА № 1539**

*(Место нахождения участковой избирательной комиссии и помещения для голосования – ГБОУ НПО НСО ПЛ № 10 им. Н. А. Лунина, ул. Тимирязева, 2/1)*

Границы участка – Улицы: 2-я Ельцовка, 2-я Сухарная Береговая, территория: Заельцовский парк.

**ИЗБИРАТЕЛЬНЫЙ УЧАСТОК, УЧАСТОК РЕФЕРЕНДУМА № 1540**

*(Место нахождения участковой избирательной комиссии и помещения для голосования – ГБОУ НПО НСО ПЛ № 10 им. Н. А. Лунина, ул. Тимирязева, 2/1)*

Границы участка – Улицы: Стасова, № 1, 3, 4, 6; Сухарная, № 76/1, 76/2, 76/3, 78, 96, 101, 101/1.

**ИЗБИРАТЕЛЬНЫЙ УЧАСТОК, УЧАСТОК РЕФЕРЕНДУМА № 1541**

*(Место нахождения участковой избирательной комиссии и помещения для голосования - школа № 43, ул. Ельцовская, 31)*

Границы участка - улицы: Дуси Ковальчук, № 16, 18; Ельцовская, № 1, 4/3, 6/1, 35, 37, 72.

**ИЗБИРАТЕЛЬНЫЙ УЧАСТОК, УЧАСТОК РЕФЕРЕНДУМА № 1542**

*(Место нахождения участковой избирательной комиссии и помещения для голосования – школа № 43, ул. Ельцовская, 31)*

Границы участка – Улицы: Гипсовая; Дуси Ковальчук, № 5, 7; Стасова - нечетная с № 51 по 65; Тимирязева, № 1, 1а, 2б, 2в, 3, 5, 9а, 11; Холодильная, № 13, 15/1, 16, нечетная с № 17 по 19б, с № 27 по 29в, с № 33 по 41; 1-й тупик Профинтерна.

**ИЗБИРАТЕЛЬНЫЙ УЧАСТОК, УЧАСТОК РЕФЕРЕНДУМА № 1543**

*(Место нахождения участковой избирательной комиссии и помещения для голосования - МОУ ДОД Центр развития творчества детей и юношества Заельцовского района, ул. Дуси Ковальчук, 67)*

Границы участка - улицы: Дуси Ковальчук - четная с № 20 по 28/1; Ельцовская, № 20, 39; Калинина, № 63, 75.

**ИЗБИРАТЕЛЬНЫЙ УЧАСТОК, УЧАСТОК РЕФЕРЕНДУМА № 1544**

*(Место нахождения участковой избирательной комиссии и помещения для голосования – школа № 120, ул. Дуси Ковальчук, 85)*

Границы участка – Улицы: Дачная, № 19, 19/1; Дуси Ковальчук, № 87, 87/1, 89, 91, 91/1, 250; Тимирязева, № 70, 72.

**ИЗБИРАТЕЛЬНЫЙ УЧАСТОК, УЧАСТОК РЕФЕРЕНДУМА № 1545**

*(Место нахождения участковой избирательной комиссии и помещения для голосования – школа № 120, ул. Дуси Ковальчук, 85)*

Границы участка – Улицы: 2-я Союза Молодежи – четная с № 6а по 20б, нечетная с № 21 по 29, 33; Вавилова; Дуси Ковальчук, № 77а, 83, 238; Плановая; Тимирязева, № 60, 62, 66.

**ИЗБИРАТЕЛЬНЫЙ УЧАСТОК, УЧАСТОК РЕФЕРЕНДУМА № 1546**

*(Место нахождения участковой избирательной комиссии и помещения для голосования - школа № 131, ул. Союза Молодежи, 10)*

Границы участка - улицы: Жуковского - четная с № 106 по 108; Переездная, № 64/1, 66; Тимирязева, № 58, 58/1.

**ИЗБИРАТЕЛЬНЫЙ УЧАСТОК, УЧАСТОК РЕФЕРЕНДУМА № 1547**

*(место нахождения участковой избирательной комиссии и помещения для голосования - школа № 131, ул. Союза Молодежи, 10)*

Границы участка - улицы: Дуси Ковальчук - нечетная с № 61 по 75/1; Парковая, 7; Переездная, 62.

**ИЗБИРАТЕЛЬНЫЙ УЧАСТОК, УЧАСТОК РЕФЕРЕНДУМА № 1548**

*(Место нахождения участковой избирательной комиссии и помещения для голосования – школа № 131, ул. Союза Молодежи, 10)*

Границы участка – Улицы: Боровая; Парковая, № 18, 20, 23, 25; Переездная, № 64, 65, 67, 69, 69/1, 71а, 73, 75, 75/1; Союза Молодежи, 1; Профинтерна; Стасова – нечетная с № 67 по 93; Тимирязева, № 4, 6, 6а, 8, 10, с № 14 по 57, 59, 61, 63, 65, 67; Холодильная, № 18, 18/1, 18/3, четная с № 34 по 42.

**ИЗБИРАТЕЛЬНЫЙ УЧАСТОК, УЧАСТОК РЕФЕРЕНДУМА № 1549**

*(Место нахождения участковой избирательной комиссии и помещения для голосования - школа № 24, ул. Жуковского, 113/5)*

Границы участка - улицы: Дачная, № 25/5, 27, 29, 31; Дмитрия Донского - нечетная с № 25 по 31/1.

**ИЗБИРАТЕЛЬНЫЙ УЧАСТОК, УЧАСТОК РЕФЕРЕНДУМА № 1550**

*(Место нахождения участковой избирательной комиссии и помещения для голосования - школа № 24, ул. Жуковского, 113/5)*

Границы участка - улицы: Дачная, № 21/1, 21/4; Дмитрия Донского - нечетная с № 35 по 49.

**ИЗБИРАТЕЛЬНЫЙ УЧАСТОК, УЧАСТОК РЕФЕРЕНДУМА № 1551**

*(Место нахождения участковой избирательной комиссии  
и помещения для голосования - школа № 172,  
ул. Тимирязева, 81а)*

Границы участка - улицы: Дачная - нечетная № 21/2, 21/3, 21/5, с № 23 по 25/4; Тимирязева, № 85, 85/1, 87.

**ИЗБИРАТЕЛЬНЫЙ УЧАСТОК, УЧАСТОК РЕФЕРЕНДУМА № 1552**

*(Место нахождения участковой избирательной комиссии  
и помещения для голосования - школа № 172,  
ул. Тимирязева, 81а)*

Границы участка - улица Жуковского, 100/2, нечетная с № 111 по 117/1.

**ИЗБИРАТЕЛЬНЫЙ УЧАСТОК, УЧАСТОК РЕФЕРЕНДУМА № 1553**

*(Место нахождения участковой избирательной комиссии  
и помещения для голосования - школа № 172,  
ул. Тимирязева, 81а)*

Границы участка - улицы: Жуковского, № 119, 121, 123; Тимирязева - нечетная с № 73 по 83/1, 89,91, 93.

**ИЗБИРАТЕЛЬНЫЙ УЧАСТОК, УЧАСТОК РЕФЕРЕНДУМА № 1554**

*(Место нахождения участковой избирательной комиссии и  
помещения для голосования - Сибирский государственный  
университет путей сообщения, ул. Дуси Ковальчук, 191)*

Границы участка - улицы: Дуси Ковальчук, № 384, 394, 394/1, 394/2, 396, 396/1, 398, 406, 406/1, 408, 408а, 414; Овражная, № 161, 165, 171, 173, 175, 179, 181; Сухой Лог, 43.

**ИЗБИРАТЕЛЬНЫЙ УЧАСТОК, УЧАСТОК РЕФЕРЕНДУМА № 1555**

*(место нахождения участковой избирательной комиссии и  
помещения для голосования - Сибирский государственный  
университет путей сообщения, ул. Дуси Ковальчук, 191)*

Границы участка - улица Дуси Ковальчук - нечетная с № 181 по 185, 185/1, 185а, 185б.

**ИЗБИРАТЕЛЬНЫЙ УЧАСТОК, УЧАСТОК РЕФЕРЕНДУМА № 1556**

*(Место нахождения участковой избирательной комиссии и помещения для  
голосования – Сибирский государственный университет  
путей сообщения, ул. Дуси Ковальчук, 187)*

Границы участка – Улицы: Дуси Ковальчук, № 187, 187/1, 187/2; Залесского, № 5, 5/1, 7, 9; Медкадры.

### **ИЗБИРАТЕЛЬНЫЙ УЧАСТОК, УЧАСТОК РЕФЕРЕНДУМА № 1557**

*(Место нахождения участковой избирательной комиссии и помещения для голосования – Новосибирский Государственный медицинский университет, ул. Залесского, 4)*

Границы участка – Улицы: Дуся Ковальчук, № 410, 412; Залесского, № 2/1, 2/2, 8, 10; 1-я Клиническая, № 1а, 9, 16, нечетная с № 19 по 21Б, с № 22 по 25; Серебряные Ключи; территория Горбольницы - с № 1 по 3, 16, 21б.

### **ИЗБИРАТЕЛЬНЫЙ УЧАСТОК, УЧАСТОК РЕФЕРЕНДУМА № 1558**

*(Место нахождения участковой избирательной комиссии и помещения для голосования – школа № 77, ул. Ереванская, 14)*

Границы участка - Улицы: Баженова; Байдукова; Бестужева - с № 1 по 70; Васюганская; Вековая; Пестеля; 1-я, 2-я Пестеля; Радищева; Сеченова; Яна Райниса; переулки: 2-й, 3-й Бестужева; Лесничество Кардон № 7; Лесной проезд; поселок Лесной Aviации, в/ч 31665.

### **ИЗБИРАТЕЛЬНЫЙ УЧАСТОК, УЧАСТОК РЕФЕРЕНДУМА № 1559**

*(Место нахождения участковой избирательной комиссии и помещения для голосования - школа № 77, ул. Ереванская, 14)*

Границы участка - улицы: Ангарная; Байкальская; Ботаническая - с № 1 по 18, 25, 25а, 27, 30; Гастелло - с № 1 по 14, четная с № 16 по 34; Дальневосточная - нечетная с № 1 по 27, 33, 37; Жуковского - нечетная с № 1 по 53; Краснофлотская, № 3, 4; Олега Кошевого; Ударников; Чуйская; Щорса; переулок Байкальский; Мочищенское шоссе - с № 2 по 10.

### **ИЗБИРАТЕЛЬНЫЙ УЧАСТОК, УЧАСТОК РЕФЕРЕНДУМА № 1560**

*(Место нахождения участковой избирательной комиссии и помещения для голосования – школа № 77, ул. Ереванская, 14)*

Границы участка – Улицы: Ботаническая - четная с № 24 по 28, нечетная с № 29 по 33, 34, 35, 39; Гастелло, № 15, 17, 19, 21, 27, 29, 31, 40, 42, 44, 50; Дальневосточная, № 4, 8, 10, 12, 16; Ереванская – с № 1 по 13, 14, 15, 16, 20, нечетная с № 23 по 45; Жуковского - с № 61 по 95; Красногорская - с № 1 по 48/1, 54; переулки: Красногорский - с № 1 по 39, 44; 1-й Красногорский – с № 2 по 41; 2-й, 3 -й Красногорский; Красный проспект, № 179а, 181; Мочищенское шоссе, № 12, 13а, 14, 16, 47, 105, 243; улицы: 30 лет Октября - четная с № 2 по 14, нечетная с № 5 по 21; Шапошникова; переулки: Шапошникова, 1-й, 2-й, 3-й Шапошникова.

### **ИЗБИРАТЕЛЬНЫЙ УЧАСТОК, УЧАСТОК РЕФЕРЕНДУМА № 1561**

*(Место нахождения участковой избирательной комиссии и помещения для голосования – школа № 77, ул. Ереванская, 14)*

Границы участка – Улицы: 2-я Черняховского - с № 1 по 28; 3-я Черняховского; 3-го Сентября; Ереванская – четная с № 26 по 56, нечетная с № 47 по 89; Жу-



ковского – четная с № 2 по 76; Зои Космодемьянской; Краснофлотская, № 9, 14; Локомотивная - с № 1 по 55, нечетная с № 59 по 67; Студенческая - с № 2 по 53; Чайковского; Черняховского - с № 1 по 34, 36, 38; Энтузиастов; Юннатов - с № 1 по 47, 49, 51; переулок 1-й Энтузиастов.

**ИЗБИРАТЕЛЬНЫЙ УЧАСТОК, УЧАСТОК РЕФЕРЕНДУМА № 1562**

*(Место нахождения участковой избирательной комиссии и помещения для голосования – школа № 58, ул. Аэропорт, 21/1)*

Границы участка – Улица Аэропорт, № 3, 12, 12А, 14, 15, 24, с № 33 по 37, № 45, 55, 56, 56/2, 58, 58/1, 59; Красный проспект, № 232, 232/1, 234.

**ИЗБИРАТЕЛЬНЫЙ УЧАСТОК, УЧАСТОК РЕФЕРЕНДУМА № 1563**

*(Место нахождения участковой избирательной комиссии и помещения для голосования - школа № 58, ул. Аэропорт, 21/1)*

Границы участка - улицы: Аэропорт № 1, 4, 5, 6, 7, 16, с № 19 по 23, с № 25 по 31, с № 50 по 54, 57, 210/5.

**ИЗБИРАТЕЛЬНЫЙ УЧАСТОК, УЧАСТОК РЕФЕРЕНДУМА № 1564**

*(Место нахождения участковой избирательной комиссии и помещения для голосования – ДК «Прогресс», Красный проспект, 167)*

Границы участка – Улицы: Дачная, № 40/1, 40/2; М. Перевозчикова, № 6, 8, 10; Красный проспект – нечетная с № 159 по 163/1, 165/1.

**ИЗБИРАТЕЛЬНЫЙ УЧАСТОК, УЧАСТОК РЕФЕРЕНДУМА № 1565**

*(Место нахождения участковой избирательной комиссии и помещения для голосования – ДК «Энергия», Красный проспект, 171/4)*

Границы участка – Улица Дмитрия Донского, № 17, 19, 23, 23а; Красный проспект, 218, нечетная с № 169 по 173, 173/1.

**ИЗБИРАТЕЛЬНЫЙ УЧАСТОК, УЧАСТОК РЕФЕРЕНДУМА № 1566**

*(Место нахождения участковой избирательной комиссии и помещения для голосования - МУ ДОД детско-юношеская спортивная школа № 1, ул. Дмитрия Донского, 6а)*

Границы участка – улицы: Весенняя - с № 6 по 18; Галилея, № 3, 5, 7; Дмитрия Донского, № 4, 8, 10; Красный проспект, № 175, 175а, 175б, 179.

**ИЗБИРАТЕЛЬНЫЙ УЧАСТОК, УЧАСТОК РЕФЕРЕНДУМА № 1567**

*(Место нахождения участковой избирательной комиссии и помещения для голосования – школа № 180, ул. Северная, 31)*

Границы участка – Улицы: Дачная, № 37, 37/1, 41а, 66, 66/1, 66/4, 66/5; Дмитрия Донского, № 20/1, 24/2, 30/3, 30/4; Жуковского – с № 97 по 105, 105/2; Северная – нечетная с № 17 по 29/1, 31.

### **ИЗБИРАТЕЛЬНЫЙ УЧАСТОК, УЧАСТОК РЕФЕРЕНДУМА № 1568**

*(Место нахождения участковой избирательной комиссии и помещения для голосования – школа № 180, ул. Северная, 31)*

Границы участка – Улицы: Дачная, 33; Дмитрия Донского № 18, 20, 22, 24, 24/1, четная с № 26 по 30/1, 32, 32/1, 34; Жуковского – четная с № 78 по 92, № 105/1, 107, 107/2, 109; Лизы Чайкиной; Локомотивная – четная с № 56 по 68; с № 69 по 99; 30 лет Октября – четная с № 16 по 38, нечетная с № 23 по 47; Победы; Студенческая - с № 54 по 85; Черняховского, № 35, 37, с № 39 по 94; 1-я Черняховского, 2-я Черняховского - с № 29 по 86; Юннатов, 34а, четная с № 48 по 54; с № 53 по 87; Багратиона; Видная; Добрая; Еловая; Заветная; Зимняя; Кутузова; Мартовская; Нарядная; Отрядная; Семейная; Согласия; Уютная; переулки: Лесной - с № 3 по 18, Школьный.

### **ИЗБИРАТЕЛЬНЫЙ УЧАСТОК, УЧАСТОК РЕФЕРЕНДУМА № 1569**

*(Место нахождения участковой избирательной комиссии и помещения для голосования - ГСУСО Новосибирский Дом ветеранов, ул. Жуковского, 98)*

Границы участка - улица Жуковского, № 98, 98/5 (Новосибирский дом ветеранов).

### **ИЗБИРАТЕЛЬНЫЙ УЧАСТОК, УЧАСТОК РЕФЕРЕНДУМА № 1570**

*(Место нахождения участковой избирательной комиссии и помещения для голосования - школа № 100, ул. Северная, 1)*

Границы участка - улицы: Анодная; Даргомыжского, № 1, 2; Залесского, № 12, 14, 16, 17, 24; Катодная; Каунасская № 2, 4, 4а, 6, 7; Светлановская; 2-я Светлановская; Северная № 3, 8, 10, 12; тупики: 1-й - 4-й Светлановский.

### **ИЗБИРАТЕЛЬНЫЙ УЧАСТОК, УЧАСТОК РЕФЕРЕНДУМА № 1571**

*(Место нахождения участковой избирательной комиссии и помещения для голосования - школа № 100, ул. Северная, 1)*

Границы участка - улицы: Даргомыжского, 3; Каунасская, № 1/1, 5/1, 5/2; Кисловодская; Падунская.

### **ИЗБИРАТЕЛЬНЫЙ УЧАСТОК, УЧАСТОК РЕФЕРЕНДУМА № 1572**

*(Место нахождения участковой избирательной комиссии и помещения для голосования - учебно-курсовой комбинат «Новосибирскстрой», ул. Магаданская, 2а)*

Границы участка - улицы: Бардина; Кузьмы Минина; Магаданская; Новая.

### **ИЗБИРАТЕЛЬНЫЙ УЧАСТОК, УЧАСТОК РЕФЕРЕНДУМА № 1573**

*(Место нахождения участковой избирательной комиссии и помещения для голосования - Авиабазы охраны лесов, ул. 1-я Шевцовой, 83)*

Границы участка - улицы: 3-я, 4-я, 5-я Шевцовой; Зареченская; Катунская; Лебе-

девского, № 11, 13, 17, 19, 21, 24, 28, 28а; Литейная; Ляпидевского; Шевцовой; 1-я, 2-я Шевцовой; переулки: Шевцовой; 1-й, 2-й Шевцовой.

#### **ИЗБИРАТЕЛЬНЫЙ УЧАСТОК, УЧАСТОК РЕФЕРЕНДУМА № 1574**

*(Место нахождения участковой избирательной комиссии и помещения для голосования – Сибирская Академия управления и массовых коммуникаций, ул. Лебедевского, 1)*

Границы участка – Улица Лебедевского, № 1б, 2, 2/2, 3, 4.

#### **ИЗБИРАТЕЛЬНЫЙ УЧАСТОК, УЧАСТОК РЕФЕРЕНДУМА № 1575**

*(Место нахождения участковой избирательной комиссии и помещения для голосования – школа № 51, ул. Охотская, 84)*

Границы участка – Улицы: Анжерская; Арктическая; Григоровича; Казачинская; Кулундинская; Молдавская; Орловская; Полетная, Просторная; Рентгеновская; Станкевича; Таганрогская; Таманская, Уржумская; Уссурийская; Уфимская; переулки: Орловский; 1-й, 2-й, 3-й Орловский; 1-й, 2-й, 3-й, 4-й Полетный; Таганрогский; 1-й, 2-й Таганрогский; Уссурийский; 1-е Мочищенское шоссе.

#### **ИЗБИРАТЕЛЬНЫЙ УЧАСТОК, УЧАСТОК РЕФЕРЕНДУМА № 1576**

*(Место нахождения участковой избирательной комиссии и помещения для голосования – школа № 51, ул. Охотская, 84)*

Границы участка – Улицы: Аносова; Андреевская; 1-я Андреевская; 2-я Андреевская, 3-я Андреевская; 4-я Андреевская; Адмиральская; Бородинская; Бессемера; Гвардейская; Георгиевская; Добросельская; Историческая; Кедровая; Легендарная; Лобачевского; Михайловская; Охотская; Пензенская; Перспективная; Петровская; Серпуховская; Суворова; Утренняя; Хованская; Декоративный Питомник, Садоводческое товарищество «Любитель».

#### **ИЗБИРАТЕЛЬНЫЙ УЧАСТОК, УЧАСТОК РЕФЕРЕНДУМА № 1577**

*(Место нахождения участковой избирательной комиссии и помещения для голосования – МБОУДО «Содружество» филиал «Горняк», ул. Кубовая, 49а)*

Границы участка – Улицы: Аренского; Грузинская; 1-я Грузинская; Кубовая - с № 1 по 59а, с № 63 по 77, с № 78 по 97, нечетная с № 99 по 103/1; Петрозаводская.

#### **ИЗБИРАТЕЛЬНЫЙ УЧАСТОК, УЧАСТОК РЕФЕРЕНДУМА № 1578**

*(Место нахождения участковой избирательной комиссии и помещения для голосования - МБОУДО «Содружество» филиал «Ритм», ул. Кубовая, 107/1)*

Границы участка - улицы: Балхашская; Белгородская; Белорусская; Клязьменская; Кубовая, № 102, 106, 107/2, 108, 108/1, 110, 111; Чусовская.

**ИЗБИРАТЕЛЬНЫЙ УЧАСТОК, УЧАСТОК РЕФЕРЕНДУМА № 1579**

*(Место нахождения участковой избирательной комиссии и помещения для голосования – МБОУДО «Содружество» филиал «Ритм», ул. Кубовая, 107/1)*

Границы участка – Улица Кубовая, № 104, 105, 105/1, 107, 107/1, 108/2, 112, 112/1, 113/1, 113/2, 113/3, 113/4, 115, 115/1.

**ИЗБИРАТЕЛЬНЫЙ УЧАСТОК, УЧАСТОК РЕФЕРЕНДУМА № 1580**

*(Место нахождения участковой избирательной комиссии и помещения для голосования – военный санаторий «Ельцовка», 9)*

Границы участка – Улицы: Грибная; Заповедная, Парадная, Обские Зори, Осиновая; Ореховая; Фруктовая; переулки: Обские Зори; Ольховый; Плодовый; территории: Вторых Чкаловских дач, Дачи Облисполкома; Дачи УВД; Детского оздоровительного лагеря им. Заслонова, Дома Отдыха СИБВО; Дома Отдыха УВД; санатория «Заельцовский бор»; военного санатория «Ельцовка»; Пансионата «Колос»; Профилактория «Березка»; Новосибирского областного госпиталя № 2 ветеранов войн, поселок Заельцовский бор 1-й, 2-й Жилой; 91 Перекат; Дачное шоссе, Лесное шоссе.

**ИЗБИРАТЕЛЬНЫЕ УЧАСТКИ, УЧАСТКИ РЕФЕРЕНДУМА  
НА ТЕРРИТОРИИ КАЛИНИНСКОГО РАЙОНА  
ГОРОДА НОВОСИБИРСКА**

Количество избирательных участков, участков референдума - 67.

Номера избирательных участков, участков референдума - с № 1581 по 1647.

**ИЗБИРАТЕЛЬНЫЙ УЧАСТОК, УЧАСТОК РЕФЕРЕНДУМА № 1581**

*(Место нахождения участковой избирательной комиссии и помещения для голосования - МБОУ СОШ № 122, ул. Кропоткина, 132/2)*

Границы участка - Улицы: Армавирская; Ипподромская, 44; Кавалерийская - четная с № 268 по 278, нечетная с № 221 по 245; Кропоткина, № 130, 130/1, с № 335 по 345; Осоавиахима - четная с № 2 по 12, нечетная с № 13 по 17; Пулеметная; Ружейная – нечетная; Свободы - четная с № 306 по 318, нечетная с № 319 по 329.

**ИЗБИРАТЕЛЬНЫЙ УЧАСТОК, УЧАСТОК РЕФЕРЕНДУМА № 1582**

*(Место нахождения участковой избирательной комиссии и помещения для голосования - МБОУ СОШ № 122, ул. Кропоткина, 132/2)*

Границы участка - улица Кропоткина, № 130/2, 130/3, 132.

**ИЗБИРАТЕЛЬНЫЙ УЧАСТОК, УЧАСТОК РЕФЕРЕНДУМА № 1583**

*(Место нахождения участковой избирательной комиссии  
и помещения для голосования - МБОУ СОШ № 122,  
ул. Кропоткина, 132/2)*

Границы участка - улица Кропоткина, № 132/1, 136, 138.

**ИЗБИРАТЕЛЬНЫЙ УЧАСТОК, УЧАСТОК РЕФЕРЕНДУМА № 1584**

*(Место нахождения участковой избирательной комиссии и помещения для  
голосования – МБОУ СОШ № 83, ул. Кропоткина, 323)*

Границы участка - Улицы: 1-я Газовая - четная с № 8 по 36, нечетная с № 5 по 33; 2-я Газовая - четная с № 2 по 46, нечетная с № 13 по 55; Войкова - четная с № 124 до конца, нечетная с № 125 до конца; Двинская - четная с № 4 по 34, нечетная с № 3 по 21; Кавалерийская - четная с № 280 по 380, нечетная с № 247 по 355; Кропоткина – нечетная с № 347 по 453; Малая Кавалерийская - четная с № 4 по 22, нечетная с № 3 по 19; Малая Кропоткина - четная с № 2 по 10, нечетная с № 1 по 13; Малая МОПРа - четная с № 2 по 34, нечетная с № 3 по 45; МОПРа - с № 1 по 55; Осоавиахима - четная с № 16 по 102, нечетная с № 21 по 101; Патронная; Планетная – нечетная с № 109 до конца; Ружейная - четная; Светлая - четная с № 114 до конца, нечетная с № 99 до конца; Свободы - четная с № 320 по 424, нечетная с № 331 по 427; Славянская - четная с № 2 по 88, нечетная с № 1 по 83; Сусанина; Хоккейная - четная с № 2 по 22, нечетная с № 1 по 21.

**ИЗБИРАТЕЛЬНЫЙ УЧАСТОК, УЧАСТОК РЕФЕРЕНДУМА № 1585**

*(Место нахождения участковой избирательной комиссии и помещения для  
голосования – МБОУ СОШ № 83, ул. Кропоткина, 323)*

Границы участка - Улицы: Двинская - четная с № 38 до конца, нечетная с № 29 до конца; Кавалерийская - четная с № 382 до конца, нечетная с № 357 до конца; Кропоткина, 134, четная с № 418 до конца, нечетная с № 457 до конца; Малая Кавалерийская - четная с № 24 до конца, нечетная с № 23 до конца; Малая Кропоткина - четная с № 12 до конца, нечетная с № 17 до конца; Малая Плеханова; Планетная - четная с № 74 по 96, нечетная с № 103 по 107; Плеханова, Светлая - четная с № 92а по 106; Свободы - четная с № 426 до конца, нечетная с № 429 до конца.

**ИЗБИРАТЕЛЬНЫЙ УЧАСТОК, УЧАСТОК РЕФЕРЕНДУМА № 1586**

*(Место нахождения участковой избирательной комиссии и помещения для  
голосования - МБОУ СОШ № 26, ул. Олеко Дундича, 1/1)*

Границы участка - Улицы: 1-я Газовая - четная с № 38 до конца, нечетная с № 37 до конца; 12 Декабря - нечетная с № 21 до конца, четная с № 22 до конца; 2-я Газовая - четная с № 50 до конца, нечетная с № 59 до конца; Батарейная; Галковского - четная с № 8 до конца; Годовикова; Костонаева – четная с № 38 до конца, нечетная с № 51 до конца; Малая МОПРа - четная с № 38 до конца, нечетная с № 49 до конца; МОПРа - четная с № 104 до конца, нечетная с № 57 до конца; Олеко Дун-

дича, 1; Осовавиахима - четная с № 104 до конца, нечетная с № 103 до конца; Планетная - четная с № 102 до конца; Побежимова - четная с № 22 до конца, нечетная с № 21 до конца; Славянская - четная с № 90 до конца, нечетная с № 87 до конца; Советской Сибири – четная с № 42 до конца; Хоккейная - четная с № 28 до конца, нечетная с № 25 до конца; Чкалова - четная с № 48 по 62, нечетная с № 39 по 49.

#### **ИЗБИРАТЕЛЬНЫЙ УЧАСТОК, УЧАСТОК РЕФЕРЕНДУМА № 1587**

*(Место нахождения участковой избирательной комиссии и помещения для голосования - МБОУ СОШ № 26, ул. Олеко Дундича, 1/1)*

Границы участка - улицы: 25 лет Октября, 11; Менделеева, 5; Олеко Дундича, 3.

#### **ИЗБИРАТЕЛЬНЫЙ УЧАСТОК, УЧАСТОК РЕФЕРЕНДУМА № 1588**

*(Место нахождения участковой избирательной комиссии и помещения для голосования - МБОУ СОШ № 26, ул. Олеко Дундича, 1/1)*

Границы участка - Улицы: 12-го Декабря – четная с № 2 по 20, нечетная с № 1 по 19; Агрономическая; Галковского - нечетная с № 5 до конца; Костонаева – четная с № 4 по 36, нечетная с № 1 по 49; Леваневского; Менделеева, № 2, 4, 6; Побежимова - четная с № 2 по 20, нечетная с № 1 по 19; Советской Сибири – четная с № 2 по 40а, нечетная с № 1 по 37; Чкалова – четная с № 2 по 46, нечетная с № 1 по 37.

#### **ИЗБИРАТЕЛЬНЫЙ УЧАСТОК, УЧАСТОК РЕФЕРЕНДУМА № 1589**

*(Место нахождения участковой избирательной комиссии и помещения для голосования - общежитие, ул. Народная, 69)*

Границы участка - Улицы: 25 лет Октября, № 14, 16, 16/1, 16/2, 18; Менделеева, 11, четная с № 10а по 20; Олеко Дундича - четная с № 10 по 20, нечетная с № 9 по 15; Театральная, 15.

#### **ИЗБИРАТЕЛЬНЫЙ УЧАСТОК, УЧАСТОК РЕФЕРЕНДУМА № 1590**

*(Место нахождения участковой избирательной комиссии и помещения для голосования - общежитие, ул. Народная, 69)*

Границы участка - Улицы: 25 лет Октября, № 18/1, 20/1, 20/2; Олеко Дундича, № 21/1, 21/2, 21/3, 23/1, 23/2; Учительская, № 19/2, 19/3.

#### **ИЗБИРАТЕЛЬНЫЙ УЧАСТОК, УЧАСТОК РЕФЕРЕНДУМА № 1591**

*(Место нахождения участковой избирательной комиссии и помещения для голосования – МБУК ДДК им. Пичугина, ул. Богдана Хмельницкого, 70/1)*

Границы участка - Улицы: Богдана Хмельницкого, № 64, 66, 66/1, 68, 70; Народная, № 32/1, 40, 42, 44, 46, 65, 69; Театральная, 36; Учительская, 33.

**ИЗБИРАТЕЛЬНЫЙ УЧАСТОК, УЧАСТОК РЕФЕРЕНДУМА № 1592**

*(Место нахождения участковой избирательной комиссии и помещения для голосования - МБОУ СОШ № 158, ул. Танковая, 9/1)*

Границы участка - Улицы: Пугачева; Степана Разина; Сухой Лог, 56а; Танковая, № 5, 7, 9, 9/1, 10, 11, 11/1, 13, 15, 17, 18, 18а, 19, 21, 23, 23/1, 25, 25/1, 27; 52, 54.

**ИЗБИРАТЕЛЬНЫЙ УЧАСТОК, УЧАСТОК РЕФЕРЕНДУМА № 1593**

*(Место нахождения участковой избирательной комиссии и помещения для голосования - МБОУ СОШ № 158, ул. Танковая, 9/1)*

Границы участка - Улица Танковая, № 1, 3, 31, 33, 35, 35/1, 37, 37/1, 39, 41, 41/1, 41/2, 41/3, 45, 45/1, 45/2, 45/3, 47.

**ИЗБИРАТЕЛЬНЫЙ УЧАСТОК, УЧАСТОК РЕФЕРЕНДУМА № 1594**

*(Место нахождения участковой избирательной комиссии и помещения для голосования - МБОУ СОШ № 158, ул. Народная, 11)*

Границы участка - улицы: Богдана Хмельницкого, № 2/2, 4; Ипподромская, 56; Народная, № 1, 1/1, 3/1, 8, 8/1, 12/1, 14/1, 16/1.

**ИЗБИРАТЕЛЬНЫЙ УЧАСТОК, УЧАСТОК РЕФЕРЕНДУМА № 1595**

*(Место нахождения участковой избирательной комиссии и помещения для голосования - МБОУ СОШ № 158, ул. Народная, 11)*

Границы участка - улицы: Богдана Хмельницкого, № 3, 4/1, 5, 6, 6/1, 7, 7/1, 8, 8/1, 8/2, 8/3, 10, 10/1, 10/2; Народная № 5, 5/1, 7, 9/1, 13/1.

**ИЗБИРАТЕЛЬНЫЙ УЧАСТОК, УЧАСТОК РЕФЕРЕНДУМА № 1596**

*(Место нахождения участковой избирательной комиссии и помещения для голосования - МБОУ СОШ № 158, ул. Народная, 11)*

Границы участка - улицы: Богдана Хмельницкого, № 11, 11/1, 11/2, 11/3, 12/1, 13, 14, 14/1, 14/2, 15, 16/1, 17, 18, 18/1; Народная, № 15, 15/1, 17, 21/1, 25.

**ИЗБИРАТЕЛЬНЫЙ УЧАСТОК, УЧАСТОК РЕФЕРЕНДУМА № 1597**

*(Место нахождения участковой избирательной комиссии и помещения для голосования - лицей № 126, ул. Народная, 37)*

Границы участка - улицы: Александра Невского, № 2, 4, 6, 8; Богдана Хмельницкого, № 20, 20/1, 22, 22/1, 24, 26, 26/1, 29, 29/1, 29/2, 31, 33, 33/1; Народная, № 19, 21, 23, 27, 27/1, 29/1, 31/1, 33/1; 2-й Краснодонский переулок, № 7, 7/1.

**ИЗБИРАТЕЛЬНЫЙ УЧАСТОК, УЧАСТОК РЕФЕРЕНДУМА № 1598**

*(Место нахождения участковой избирательной комиссии  
и помещения для голосования - гимназия № 12,  
ул. Богдана Хмельницкого, 37)*

Границы участка - улицы: 25 лет Октября, № 25, 25/1; Александра Невского, № 10, 12, 12а, 14, 16, 16а, 18, 20, 22, 24; Богдана Хмельницкого, № 35, 37, 39, 41, 41/1, 43, 45, 45/1; переулки: 1-й Краснодарский, № 9, 10, 12; 2-й Краснодарский, 10.

**ИЗБИРАТЕЛЬНЫЙ УЧАСТОК, УЧАСТОК РЕФЕРЕНДУМА № 1599**

*(Место нахождения участковой избирательной комиссии  
и помещения для голосования - ДК им. Горького,  
ул. Богдана Хмельницкого, 40)*

Границы участка - улицы: Богдана Хмельницкого, № 28, 28/1, 30, 32, 34, 36, 38, 42; Народная, № 24, 35/1, 41, 43, 45, 47; переулки: 1-й Краснодарский, 3; 2-й Краснодарский, № 1, 3, 4.

**ИЗБИРАТЕЛЬНЫЙ УЧАСТОК, УЧАСТОК РЕФЕРЕНДУМА № 1600**

*(Место нахождения участковой избирательной комиссии  
и помещения для голосования - ДК им. Горького,  
ул. Богдана Хмельницкого, 40)*

Границы участка - улицы: Богдана Хмельницкого, № 44, 46, 48, 50, 52; Народная, № 26, 26/1, 28, 28/1, 30, 30/1, 49, 49/1, 51, 53; 1-й Краснодарский переулок, 4.

**ИЗБИРАТЕЛЬНЫЙ УЧАСТОК, УЧАСТОК РЕФЕРЕНДУМА № 1601**

*(Место нахождения участковой избирательной комиссии  
и помещения для голосования - ГКБ-25,  
ул. Александра Невского, 1а)*

Границы участка - Городская клиническая больница № 25; ул. Власова; в/ч 5567.

**ИЗБИРАТЕЛЬНЫЙ УЧАСТОК, УЧАСТОК РЕФЕРЕНДУМА № 1602**

*(Место нахождения участковой избирательной комиссии и  
помещения для голосования - отдел образования администрации  
Калининского района города Новосибирска,  
ул. Богдана Хмельницкого, 51)*

Границы участка - улицы: 25 лет Октября № 28, 34, 34а, 36; Александра Невского - четная с № 26 по 36; Богдана Хмельницкого, № 47, 49, 53, 54, 55, 56/1, 60/1, 62; Народная - четная с № 32, 34, 36, нечетная с № 55 по 63; Театральная № 31, 35/1, 37.



**ИЗБИРАТЕЛЬНЫЙ УЧАСТОК, УЧАСТОК РЕФЕРЕНДУМА № 1603**

*(Место нахождения участковой избирательной комиссии  
и помещения для голосования - профессиональный  
лицей № 6, ул. Учительская, 42)*

Границы участка - улицы: Богдана Хмельницкого № 57, 57/1, 59, 59/1, 61, 61/1, 80; Народная, № 77, 79, 81; Новая Заря, № 33, 33а, 35, 40; Театральная, № 40, 42; Учительская, № 37, 39.

**ИЗБИРАТЕЛЬНЫЙ УЧАСТОК, УЧАСТОК РЕФЕРЕНДУМА № 1604**

*(Место нахождения участковой избирательной комиссии и помещения для  
голосования - профессиональный лицей № 6, ул. Учительская, 42)*

Границы участка - Улицы: Богдана Хмельницкого, № 63, 65; Новая Заря - нечетная с № 43 по 53; Овчукова; Учительская, № 40, 44, 48, 50, 52; в/ч 40566.

**ИЗБИРАТЕЛЬНЫЙ УЧАСТОК, УЧАСТОК РЕФЕРЕНДУМА № 1605**

*(Место нахождения участковой избирательной комиссии  
и помещения для голосования - МБОУ СОШ № 28,  
ул. Новая Заря, 27)*

Границы участка - улицы: Олеко Дундича, № 21, 23, 23/3, 25; Учительская, № 15, 17, 17/1, 19, 19/1, 21.

**ИЗБИРАТЕЛЬНЫЙ УЧАСТОК, УЧАСТОК РЕФЕРЕНДУМА № 1606**

*(Место нахождения участковой избирательной комиссии  
и помещения для голосования - МБОУ СОШ № 28,  
ул. Новая Заря, 27)*

Границы участка - улицы: Народная - четная с № 50 по 60; Олеко Дундича, № 27, 27/1, 27/2, 29; Учительская, № 18, 20, 22, 24, 24/1.

**ИЗБИРАТЕЛЬНЫЙ УЧАСТОК, УЧАСТОК РЕФЕРЕНДУМА № 1607**

*(Место нахождения участковой избирательной комиссии  
и помещения для голосования - МБОУ СОШ № 28,  
ул. Новая Заря, 27)*

Границы участка - улицы: Авиастроителей, 49; Новая Заря - четная с № 18 по 28а, № 15, 17, 19, 21, 23, 25, 25/1; Сибстройпути.

**ИЗБИРАТЕЛЬНЫЙ УЧАСТОК, УЧАСТОК РЕФЕРЕНДУМА № 1608**

*(Место нахождения участковой избирательной комиссии  
и помещения для голосования - МБОУ СОШ № 143,  
ул. Объединения, 82/2)*

Границы участка - улицы: Карпатская; Объединения, № 44, 48, 52, 54, 56, 58, 60, 68, 70, 74, 76, 82, 82/1, 82/2, 84, 86, 86/1.

**ИЗБИРАТЕЛЬНЫЙ УЧАСТОК, УЧАСТОК РЕФЕРЕНДУМА № 1609**

*(Место нахождения участковой избирательной комиссии  
и помещения для голосования - МБОУ СОШ № 143,  
ул. Объединения, 82/2)*

Границы участка - улицы: Богдана Хмельницкого, № 75, 77, 79, 81, 83, 85, 87; Объединения, № 31, 33, 88, 88/1, 90, 90/1, 94/1, 96, 96/1, 98, 100, 100/1, 102.

**ИЗБИРАТЕЛЬНЫЙ УЧАСТОК, УЧАСТОК РЕФЕРЕНДУМА № 1610**

*(Место нахождения участковой избирательной комиссии  
и помещения для голосования - МБОУ СОШ № 143,  
ул. Объединения, 82/2)*

Границы участка - улицы: Макаренко, № 2, 4, 6; Объединения - нечетная № 11, 13, 15, 17, 19, 19/1, 21; четная с № 4 по 42, № 62, 64, 66.

**ИЗБИРАТЕЛЬНЫЙ УЧАСТОК, УЧАСТОК РЕФЕРЕНДУМА № 1611**

*(Место нахождения участковой избирательной комиссии  
и помещения для голосования - МБОУ СОШ № 78,  
ул. Макаренко, 28)*

Границы участка - улицы: Макаренко, № 10, 12, 14, 22, 24; Объединения, № 23, 23/1; Столетова, 2.

**ИЗБИРАТЕЛЬНЫЙ УЧАСТОК, УЧАСТОК РЕФЕРЕНДУМА № 1612**

*(Место нахождения участковой избирательной комиссии  
и помещения для голосования - МБОУ СОШ № 78,  
ул. Макаренко, 28)*

Границы участка - улицы: Макаренко, № 11, 13, 15, 19, 19/1; Столетова, № 9, 11, 13, 15, 17, 17/1.

**ИЗБИРАТЕЛЬНЫЙ УЧАСТОК, УЧАСТОК РЕФЕРЕНДУМА № 1613**

*(Место нахождения участковой избирательной комиссии  
и помещения для голосования - МБОУ СОШ № 78,  
ул. Макаренко, 28)*

Границы участка - улица Макаренко, № 5, 7, 7/1, 9.

**ИЗБИРАТЕЛЬНЫЙ УЧАСТОК, УЧАСТОК РЕФЕРЕНДУМА № 1614**

*(Место нахождения участковой избирательной комиссии  
и помещения для голосования - МБОУ СОШ № 173,  
ул. Столетова, 22)*

Границы участка - улицы: Макаренко, 23/1; Столетова, № 14, 16, 16/1, 18/1, 20, 20/1, 30, 32.

**ИЗБИРАТЕЛЬНЫЙ УЧАСТОК, УЧАСТОК РЕФЕРЕНДУМА № 1615**

*(Место нахождения участковой избирательной комиссии  
и помещения для голосования - МБОУ СОШ № 173,  
ул. Столетова, 22)*

Границы участка - улица Столетова, № 18, 19, 21, 21/1, 21/2, 23, 25, 26, 28.

**ИЗБИРАТЕЛЬНЫЙ УЧАСТОК, УЧАСТОК РЕФЕРЕНДУМА № 1616**

*(Место нахождения участковой избирательной комиссии и помещения для  
голосования - МБОУ СОШ № 184, ул. Макаренко, 25/1)*

Границы участка - Улицы: Богдана Хмельницкого, № 107, 107/1; Объединения,  
№ 31/1, 33/1, 35/1, 35/2, 39, 39/1; Пятницкого; в/ч 3287.

**ИЗБИРАТЕЛЬНЫЙ УЧАСТОК, УЧАСТОК РЕФЕРЕНДУМА № 1617**

*(Место нахождения участковой избирательной комиссии и помещения для  
голосования - МБОУ СОШ № 184, ул. Макаренко, 25/1)*

Границы участка - Улицы: Дунаевского; Макаренко - нечетная с № 21 по 33, кро-  
ме № 23/1, № 52; Столетова, 20/2; в/ч 3733.

**ИЗБИРАТЕЛЬНЫЙ УЧАСТОК, УЧАСТОК РЕФЕРЕНДУМА № 1618**

*(Место нахождения участковой избирательной комиссии  
и помещения для голосования - МБОУ СОШ № 103,  
ул. Фадеева, 50/1)*

Границы участка - улицы: Карельская; Новочеркасская; Окружная; Пятигорская;  
Саянская; Сельскохозяйственная; Тагильская - четная с № 2 по 18, нечетная с № 1  
по 13; Тайшетская - четная с № 2 по 32, нечетная с № 1 по 55; Тамбовская - четная  
с № 2 по 54, нечетная с № 1 по 21; Фадеева - четная с № 4 по 24, нечетная с № 1 по  
55; Целинная - четная с № 2 по 56, нечетная с № 1 по 31; Шаляпина; Электронная;  
переулки: Бобруйский; 1-й Новаторский; Новаторский; 1-й Рекордный; Рекорд-  
ный; Сельскохозяйственный; 2-й Фадеева; 1-й Электронный, 2-й Электронный, 3-й  
Электронный, 4-й Электронный, 5-й Электронный, 6-й Электронный.

**ИЗБИРАТЕЛЬНЫЙ УЧАСТОК, УЧАСТОК РЕФЕРЕНДУМА № 1619**

*(Место нахождения участковой избирательной комиссии  
и помещения для голосования - МБОУ СОШ № 103,  
ул. Фадеева, 50/1)*

Границы участка - улицы: Бунина; Генераторная; Декоративная; Игарская; Илим-  
ская; Ковалевского; Оптическая; Полежаева; Ставского; Сухановская; Тагильская  
- нечетная с № 15 по 49; Тайшетская - четная с № 36 до конца, нечетная с № 57 до  
конца; Тамбовская - четная с № 56 до конца, нечетная с № 23 до конца; Фадеева -  
четная с № 46 до конца, нечетная с № 57 до конца; Ферганская; Целинная - четная  
с № 58 до конца, нечетная с № 33 до конца.

**ИЗБИРАТЕЛЬНЫЙ УЧАСТОК, УЧАСТОК РЕФЕРЕНДУМА № 1620**

*(Место нахождения участковой избирательной комиссии  
и помещения для голосования - МБОУ СОШ № 8,  
ул. Курчатова, 37/1)*

Границы участка - улица Курчатова, № 3, 3/2, 3/3, 5, 5/1, 7/3.

**ИЗБИРАТЕЛЬНЫЙ УЧАСТОК, УЧАСТОК РЕФЕРЕНДУМА № 1621**

*(Место нахождения участковой избирательной комиссии  
и помещения для голосования - МБОУ СОШ № 8,  
ул. Курчатова, 37/1)*

Границы участка - улица Курчатова, № 7/6, 7/7, 11/2, 11/3, 11/4, 37, 37/2.

**ИЗБИРАТЕЛЬНЫЙ УЧАСТОК, УЧАСТОК РЕФЕРЕНДУМА № 1622**

*(место нахождения участковой избирательной комиссии  
и помещения для голосования - МБОУ СОШ № 151,  
ул. Курчатова, 13/1)*

Границы участка - улица Курчатова, № 7, 7/4, 11, 13, 15, 15/1.

**ИЗБИРАТЕЛЬНЫЙ УЧАСТОК, УЧАСТОК РЕФЕРЕНДУМА № 1623**

*(Место нахождения участковой избирательной комиссии  
и помещения для голосования - МБОУ СОШ № 151,  
ул. Курчатова, 13/1)*

Границы участка - улицы: Курчатова, 17; Рассветная, № 3, 9, 15, 17.

**ИЗБИРАТЕЛЬНЫЙ УЧАСТОК, УЧАСТОК РЕФЕРЕНДУМА № 1624**

*(Место нахождения участковой избирательной комиссии  
и помещения для голосования - МБОУ СОШ № 151,  
ул. Курчатова, 13/1)*

Границы участка - улица Рассветная, № 1/1, 2, 2а, 2/2, 4, 5, 6, 6/1, 7, 8.

**ИЗБИРАТЕЛЬНЫЙ УЧАСТОК, УЧАСТОК РЕФЕРЕНДУМА № 1625**

*(Место нахождения участковой избирательной комиссии и помещения для  
голосования - МБОУ СОШ № 105, ул. Красных Зорь, 7)*

Границы участка - улицы: Красных Зорь, № 1, 3, 3/1, 3/2; Рассветная, № 2/1, 2/3, 4/1.

**ИЗБИРАТЕЛЬНЫЙ УЧАСТОК, УЧАСТОК РЕФЕРЕНДУМА № 1626**

*(Место нахождения участковой избирательной комиссии  
и помещения для голосования - МБОУ СОШ № 105,  
ул. Красных Зорь, 7)*

Границы участка - улица Рассветная, № 10, 10/1, 12, 16.

**ИЗБИРАТЕЛЬНЫЙ УЧАСТОК, УЧАСТОК РЕФЕРЕНДУМА № 1627**

*(Место нахождения участковой избирательной комиссии  
и помещения для голосования - МБОУ СОШ № 105,  
ул. Красных Зорь, 7)*

Границы участка - улицы: Красных Зорь, 5; Рассветная, 14; Тайгинская, № 22,  
22/1, 24, 24/1, 26.

**ИЗБИРАТЕЛЬНЫЙ УЧАСТОК, УЧАСТОК РЕФЕРЕНДУМА № 1628**

*(Место нахождения участковой избирательной комиссии  
и помещения для голосования - МБОУ СОШ № 105,  
ул. Красных Зорь, 7)*

Границы участка - улица Подневича.

**ИЗБИРАТЕЛЬНЫЙ УЧАСТОК, УЧАСТОК РЕФЕРЕНДУМА № 1629**

*(Место нахождения участковой избирательной комиссии  
и помещения для голосования - МБОУ СОШ № 203,  
ул. Кочубея, 11/1)*

Границы участка - улицы: Кочубея, № 1, 3, 5, 7, 9, 11; Краузе, 1; Тюленина, 1.

**ИЗБИРАТЕЛЬНЫЙ УЧАСТОК, УЧАСТОК РЕФЕРЕНДУМА № 1630**

*(Место нахождения участковой избирательной комиссии  
и помещения для голосования - МБОУ СОШ № 203,  
ул. Кочубея, 11/1)*

Границы участка - улицы: Кочубея, 9/1; Земнухова, № 5, 5/1, 7, 7/1, 9, 11, 13.

**ИЗБИРАТЕЛЬНЫЙ УЧАСТОК, УЧАСТОК РЕФЕРЕНДУМА № 1631**

*(Место нахождения участковой избирательной комиссии  
и помещения для голосования - МБОУ СОШ № 203,  
ул. Кочубея, 11/1)*

Границы участка - улицы: Земнухова, № 3, 4, 6, 8, 12; Краузе, 5; Тюленина,  
№ 1/2, 5.

**ИЗБИРАТЕЛЬНЫЙ УЧАСТОК, УЧАСТОК РЕФЕРЕНДУМА № 1632**

*(Место нахождения участковой избирательной комиссии  
и помещения для голосования - МБОУ СОШ № 203,  
ул. Кочубея, 11/1)*

Границы участка - улицы: Родники, № 1, 1/1, 2, 2/1, 3, 3/1, 3/2; Тюленина, 12.

**ИЗБИРАТЕЛЬНЫЙ УЧАСТОК, УЧАСТОК РЕФЕРЕНДУМА № 1633**

*(Место нахождения участковой избирательной комиссии и  
помещения для голосования - МБОУ СОШ № 207, ул. Родники, 4)*

Границы участка - улицы: Родники, № 6, 6/1, 10; Свечникова, № 4, 6, 7, 9.

**ИЗБИРАТЕЛЬНЫЙ УЧАСТОК, УЧАСТОК РЕФЕРЕНДУМА № 1634**

*(Место нахождения участковой избирательной комиссии и помещения для голосования - МБОУ СОШ № 207, ул. Родники, 4)*

Границы участка - улицы: Михаила Немыткина; Свечникова, № 1, 2, 3; Тюленина, № 14, 15, 15/1, 15/2, 16/1, 17, 20, 20/1.

**ИЗБИРАТЕЛЬНЫЙ УЧАСТОК, УЧАСТОК РЕФЕРЕНДУМА № 1635**

*(Место нахождения участковой избирательной комиссии и помещения для голосования - МБОУ СОШ № 207, ул. Родники, 4)*

Границы участка - Улицы: Гребенщикова, № 8, 10, 12, 12/1, 13, 13/1, 14; Краузе, 13; Свечникова, 4/1.

**ИЗБИРАТЕЛЬНЫЙ УЧАСТОК, УЧАСТОК РЕФЕРЕНДУМА № 1636**

*(Место нахождения участковой избирательной комиссии и помещения для голосования - МБОУ СОШ № 207, ул. Родники, 4)*

Границы участка - Улицы: Гребенщикова № 5/1, 6/1, 7, 7/1, 9, 11, 11/1, 13/2; Тюленина № 19, 19/1, 19/2, 21, 22, 24, 24/1, 24/2, 26, 26/2.

**ИЗБИРАТЕЛЬНЫЙ УЧАСТОК, УЧАСТОК РЕФЕРЕНДУМА № 1637**

*(Место нахождения участковой избирательной комиссии и помещения для голосования - МБОУ СОШ № 207, ул. Родники, 4)*

Границы участка - улицы: Гребенщикова, № 15, 17; Тюленина № 21/1, 23; Краузе, № 17, 19, 19/1, 21/1.

**ИЗБИРАТЕЛЬНЫЙ УЧАСТОК, УЧАСТОК РЕФЕРЕНДУМА № 1638**

*(Место нахождения участковой избирательной комиссии и помещения для голосования - МОУ ДОД ЦВР Культурно-спортивный центр «Пащинский», ул. Новоуральская, 21)*

Границы участка - улицы: Новоуральская - четная с № 40 до конца, № 23, 23а, 25, 25а, 27, 27а, 29, 29а, 31, 31а, 33, 33а; Подлесная; Хвойная; переулки: Подлесный; 7-й Магистральный; 8-й Магистральный; 9-й Магистральный; 10-й Магистральный; 11-й Магистральный; ГБ № 4.

**ИЗБИРАТЕЛЬНЫЙ УЧАСТОК, УЧАСТОК РЕФЕРЕНДУМА № 1639**

*(Место нахождения участковой избирательной комиссии и помещения для голосования - МОУ ДОД ЦВР Культурно-спортивный центр «Пащинский», ул. Новоуральская, 21)*

Границы участка - улицы: Новоуральская - четная с № 2 по 36, № 1, 1а, 1б, 1/1, 3, 5, 7, 9, 9а; Подорожная; Чекалина - с № 1 по 35.

**ИЗБИРАТЕЛЬНЫЙ УЧАСТОК, УЧАСТОК РЕФЕРЕНДУМА № 1640**

*(Место нахождения участковой избирательной комиссии  
и помещения для голосования - МБОУ СОШ № 34,  
ул. Новоуральская, 11/3)*

Границы участка - улица Новоуральская, № 11, 13, 13/1, 13/2, 13/3, 13/4, 15, 15/2, 15/3, 15/4, 16/3, 17/5, 19/7.

**ИЗБИРАТЕЛЬНЫЙ УЧАСТОК, УЧАСТОК РЕФЕРЕНДУМА № 1641**

*(Место нахождения участковой избирательной комиссии  
и помещения для голосования - МБОУ СОШ № 34,  
ул. Новоуральская, 11/3)*

Границы участка - улицы: Магистральная, № 51, 51а, 51б, 53, 53а, 53б, 55, 57, 57а, 59; Новоуральская, № 19, 19/8, 19/9, 19/10, 19/11, 19/12; в/ч 34148.

**ИЗБИРАТЕЛЬНЫЙ УЧАСТОК, УЧАСТОК РЕФЕРЕНДУМА № 1642**

*(Место нахождения участковой избирательной комиссии и помещения для  
голосования - МБОУ СОШ № 46, ул. Магистральная, 16)*

Границы участка - Улицы: Бабаева; Барабинская; Белореченская; Бориса Полевого; Венгеровская; Вересковая; Верхоянская; Веселовская; Вольная; Габова; Геннадия Заволокина; Дергунова; Доволенская; Дозорная; Донецкая; Здвинская; Знаменская; Ирменская; Карасукская; Каргатская; Коченевская; Кочковская; Красноозерская; Купинская; Кыштовская; Ладожская; Магистральная – четная с № 16 по 40, нечетная № 3а, 5а, 5б, 7, 13, с № 19 по 33; Малая; Маслянинская; Мачтовая; Межевая; Мошковская; Николая Кудрина; Ордынская; Ратная; Селенгинская; Солидарности - четная с № 2 по 48, нечетная с № 1 по 49а; Спасская; Стадионная; Сталинградской Битвы; Сузунская; Тевризская; Тернопольская; Тихомирова; Тихорецкая; Тогучинская; Томская; Турухановская; Убинская; Укромная; Умревинская; Флагманская; Хуторская; Чановская; Чаусская; Чистопольская; Шелохвостова; Ясенева; переулки: 1-й Магистральный; Великолукский; Мошковский; Придорожный; Томский; в/ч 34148.

**ИЗБИРАТЕЛЬНЫЙ УЧАСТОК, УЧАСТОК РЕФЕРЕНДУМА № 1643**

*(Место нахождения участковой избирательной комиссии и помещения для  
голосования – ЦВР «Парус», ул. Флотская, 8)*

Границы участка – Улицы: Корабельная; Матросская; Мореходная; Флотская; переулок Донецкий; в/ч 58661; в/ч 34148.

**ИЗБИРАТЕЛЬНЫЙ УЧАСТОК, УЧАСТОК РЕФЕРЕНДУМА № 1644**

*(Место нахождения участковой избирательной комиссии и помещения для голосования - МБОУ СОШ № 81, ул. Солидарности, 65)*

Границы участка - улица Солидарности, № 70, 72, 74, 76, 78, 80, 82, 84, 86, 88, 90, 92, 94, 96; в/ч 34148.

**ИЗБИРАТЕЛЬНЫЙ УЧАСТОК, УЧАСТОК РЕФЕРЕНДУМА № 1645**

*(Место нахождения участковой избирательной комиссии и помещения для голосования - МБОУ СОШ № 81, ул. Солидарности, 65)*

Границы участка - Улица Солидарности, № 83, 85, 87, 89, 91, 93, 93а, 95, 95а, 97, 97а, 98, 99, 99а; в/ч 34148.

**ИЗБИРАТЕЛЬНЫЙ УЧАСТОК, УЧАСТОК РЕФЕРЕНДУМА № 1646**

*(Место нахождения участковой избирательной комиссии и помещения для голосования - Дом культуры Российской армии, ул. Солидарности, 71б)*

Границы участка - улица Амосова, № 58, 60, 62, 66, 67, 68, 69, 73, 75, 77, 77/1, 79/1; в/ч 34148.

**ИЗБИРАТЕЛЬНЫЙ УЧАСТОК, УЧАСТОК РЕФЕРЕНДУМА № 1647**

*(Место нахождения участковой избирательной комиссии и помещения для голосования - Дом культуры Российской армии, ул. Солидарности, 71б)*

Границы участка - Улицы: Лейтенанта Амосова, № 53, 55; Солидарности, № 57, 59, 61, 61а, 63, 63а, 65, 71, 79, 79/2, 81, 103а; в/ч 34148.

**ИЗБИРАТЕЛЬНЫЕ УЧАСТКИ, УЧАСТКИ РЕФЕРЕНДУМА  
НА ТЕРРИТОРИИ КИРОВСКОГО РАЙОНА ГОРОДА НОВОСИБИРСКА**

Количество избирательных участков, участков референдума - 61.

Номера избирательных участков, участков референдума - с № 1648 по 1708.

**ИЗБИРАТЕЛЬНЫЙ УЧАСТОК, УЧАСТОК РЕФЕРЕНДУМА № 1648**

*(Место нахождения участковой избирательной комиссии и помещения для голосования - МАОУ «Спортивный клуб «Зевс», ул. Станиславского, 33)*

Границы участка - Улицы: Костычева – четная с № 74/1, с 76 до конца, нечетная с № 55 до конца; Немировича-Данченко – четная с № 42 по 60; Серафимовича – четная с № 52 до конца; Станиславского, № 31, 33, 35; Тульская – четная с № 222 по 246, нечетная с № 243 по 289; Успенского - четная с № 2 по 26, нечетная с № 5 по 19а; Архитектурная; 2-я Архитектурная; Блока; переулки: 1-й Немировича-Данченко – четная с № 4 по 14, нечетная с № 1 по 19; 1-й, 2-й Успенского; СНТ «Садовод-ССМ»; ДКСТ «Энергетик сад - 2».



### **ИЗБИРАТЕЛЬНЫЙ УЧАСТОК, УЧАСТОК РЕФЕРЕНДУМА № 1649**

*(Место нахождения участковой избирательной комиссии и помещения для голосования - Дом культуры «Радуга», ул. Серафимовича, 32)*

Границы участка - Улицы: Вертковская – нечетная с № 25 по 55; Костычева – четная с № 46 по 68, нечетная с № 27 по 49; Немировича-Данченко – нечетная с № 49 по 89а; Серафимовича – четная с № 34 по 48, нечетная с № 27, с 29 по 43; Станиславского, № 29, 29/1; переулки: 1-й – 4-й Костычева.

### **ИЗБИРАТЕЛЬНЫЙ УЧАСТОК, УЧАСТОК РЕФЕРЕНДУМА № 1650**

*(Место нахождения участковой избирательной комиссии и помещения для голосования - МБОУ города Новосибирска «Лицей Информационных Технологий», ул. Римского-Корсакова, 13)*

Границы участка - улицы: Вертковская, № 10/1, 10/2, 12/1, 12/2, 14/2; Покрышкина, 1; Римского-Корсакова, № 11, 17; Сибиряков-Гвардейцев - четная с № 14 по 32.

### **ИЗБИРАТЕЛЬНЫЙ УЧАСТОК, УЧАСТОК РЕФЕРЕНДУМА № 1651**

*(Место нахождения участковой избирательной комиссии и помещения для голосования – МБОУ города Новосибирска «Средняя общеобразовательная школа № 109», ул. Вертковская, 16)*

Границы участка - Улицы: Вертковская, № 6, 8, 8/1, 12, 12/3, 14, 14/1, 18, нечетная с № 5 по 23/2; Римского-Корсакова, № 21, 26, 28; переулок 2-й Телевизионный.

### **ИЗБИРАТЕЛЬНЫЙ УЧАСТОК, УЧАСТОК РЕФЕРЕНДУМА № 1652**

*(Место нахождения участковой избирательной комиссии и помещения для голосования - ГБОУ СПО НСО «Новосибирский профессионально-педагогический колледж», ул. Немировича-Данченко, 121)*

Границы участка - улицы: Немировича-Данченко - нечетная с № 91 по 117, № 123, 125; Римского-Корсакова, № 28/2, нечетная с № 29 по 39; Сибиряков-Гвардейцев - четная с № 34 по 40; Телевизионная - четная с № 6 по 36, нечетная с № 3 по 15; переулок 1-й Телевизионный.

### **ИЗБИРАТЕЛЬНЫЙ УЧАСТОК, УЧАСТОК РЕФЕРЕНДУМА № 1653**

*(Место нахождения участковой избирательной комиссии и помещения для голосования – ГБОУ СПО НСО «Новосибирский технологический техникум», ул. Немировича-Данченко, 102/2)*

Границы участка - Улицы: Немировича-Данченко – четная 60а, с № 62 по 102; Римского-Корсакова – четная с № 32 до конца, нечетная с № 43 до конца; Серафимовича – нечетная с № 49 до конца; Телевизионная – четная с № 40 до конца; Тульская – четная с № 186 по 220, нечетная с № 205 по 241; Успенского - четная с № 30 до конца, нечетная с № 25 до конца; переулки: 1-й Немировича-Данченко – четная с № 26 до конца, нечетная с № 23 до конца; 3-й – 9-й Успенского.

**ИЗБИРАТЕЛЬНЫЙ УЧАСТОК, УЧАСТОК РЕФЕРЕНДУМА № 1654**

*(Место нахождения участковой избирательной комиссии и помещения для голосования - Филиал ФГУП «Рослесинфорг» «Записблеспроект», ул. Немировича-Данченко, 137/1)*

Границы участка - улицы: Изыскателей - четная с № 2 по 44, нечетная с № 1 по 105; Немировича-Данченко - четная с № 108 по 118/1, нечетная с № 131а по 137/2; Сибиряков-Гвардейцев, № 25, 27, 29; Тульская - четная с № 116 по 178, нечетная с № 127 по 197; Макеевская; Проектная; Строительная.

**ИЗБИРАТЕЛЬНЫЙ УЧАСТОК, УЧАСТОК РЕФЕРЕНДУМА № 1655**

*(Место нахождения участковой избирательной комиссии и помещения для голосования - МБОУ города Новосибирска «Средняя общеобразовательная школа № 128», ул. Вертковская, 2)*

Границы участка - улицы: Ватутина, № 28, 30/1; Немировича-Данченко - нечетная с № 139 по 139/3; Новогодняя, № 4, 4/1; Сибиряков-Гвардейцев - нечетная с № 1 по 23/1; Таймырская.

**ИЗБИРАТЕЛЬНЫЙ УЧАСТОК, УЧАСТОК РЕФЕРЕНДУМА № 1656**

*(Место нахождения участковой избирательной комиссии и помещения для голосования - ГАОУ СПО НСО «Новосибирский техникум автосервиса и дорожного хозяйства», ул. Ватутина, 61а, корпус № 1)*

Граница участка - улицы: Ватутина - нечетная № 41, 41/1, 45, 45/1, 49, 49/1, с № 53 по 79; Немировича-Данченко, № 141, 143; 87-й квартал.

**ИЗБИРАТЕЛЬНЫЙ УЧАСТОК, УЧАСТОК РЕФЕРЕНДУМА № 1657**

*(Место нахождения участковой избирательной комиссии и помещения для голосования - МБОУ города Новосибирска «Средняя общеобразовательная школа № 170», ул. Новогодняя, 14/1)*

Границы участка - улицы: Ватутина, № 39, 43, 47, 51; Новогодняя - четная с № 8 по 36.

**ИЗБИРАТЕЛЬНЫЙ УЧАСТОК, УЧАСТОК РЕФЕРЕНДУМА № 1658**

*(Место нахождения участковой избирательной комиссии и помещения для голосования - МАОУ города Новосибирска «Лицей № 176», ул. Новогодняя, 20/2)*

Граница участка - улицы: Немировича-Данченко, № 138, 138/1, нечетная с № 147 по 161; Новогодняя - четная с № 38 по 44, нечетная с № 37 по 57.

### **ИЗБИРАТЕЛЬНЫЙ УЧАСТОК, УЧАСТОК РЕФЕРЕНДУМА № 1659**

*(Место нахождения участковой избирательной комиссии и помещения для голосования – Спортивный клуб «Голливуд» ГОО, ул. Немировича-Данченко, 124)*

Границы участка - Улицы: Изыскателей – четная с № 48 до конца, нечетная с № 115 до конца; Немировича-Данченко, 124; Тульская – четная с № 2 по 74/1, 84, нечетная с № 1 по 119; Акмолинская; Бугринская; Валдайская; Западная; Коурацкая; Красный Восток; Луговая; Магнитогорская; Новобугринская; Осенняя; Пригородная; Социалистическая; Сочинская; Тракторная; Яковлева; переулки: Бугринский Выселок; Ремесленный; Тракторный; Тульский; Учительский.

### **ИЗБИРАТЕЛЬНЫЙ УЧАСТОК, УЧАСТОК РЕФЕРЕНДУМА № 1660**

*(Место нахождения участковой избирательной комиссии и помещения для голосования - общежитие Новосибирского училища (колледжа) олимпийского резерва, ул. Тульская, 86)*

Границы участка - Улицы: Ватугина, № 83, 85, 85а; Немировича-Данченко, № 120/3, 120/5, 120/6; Тульская – четная с № 86 по 90/2.

### **ИЗБИРАТЕЛЬНЫЙ УЧАСТОК, УЧАСТОК РЕФЕРЕНДУМА № 1661**

*(Место нахождения участковой избирательной комиссии и помещения для голосования – помещение ТОС «Чукотский», пер. 1-й Чукотский, 8)*

Границы участка - Улицы: Беловежская, № 52, 54; Тринадцатая Дистанция Пути; Черкасская; Чукотская; переулки: 1-й – 4-й Черкацкий; 1-й – 9-й Чукотский; НСТ «Восход»; НСТ «Коллективный труд»; СНТ «Садовод Сибирь 2»; СНТ «Сибирь-1»; СНТ «Строитель»; СНТ «Цветущая Сибирь».

### **ИЗБИРАТЕЛЬНЫЙ УЧАСТОК, УЧАСТОК РЕФЕРЕНДУМА № 1662**

*(Место нахождения участковой избирательной комиссии и помещения для голосования - библиотека им. Н. Носова, ул. Сибиряков-Гвардейцев, 44/6)*

Границы участка - Улицы: Беловежская, № 4, 6, 7, 8, 10, 12; Сибиряков-Гвардейцев, № 44/1, 44/2, 44/3, 44/4, 44/5, 44/6.

### **ИЗБИРАТЕЛЬНЫЙ УЧАСТОК, УЧАСТОК РЕФЕРЕНДУМА № 1663**

*(Место нахождения участковой избирательной комиссии и помещения для голосования - МБОУ города Новосибирска «Средняя общеобразовательная школа № 47 имени Михина Михаила Филипповича», ул. Мира, 1)*

Границы участка - улицы: Бетонная, № 3, 5; Бурденко - четная с № 2 по 10; нечетная с № 3 по 19а; Мира - четная с № 4 по 12, нечетная с № 3 по 13; Ольховская - четная с № 2/1 по 28, нечетная с № 5 по 31; 3-я Ольховская - нечетная с № 3 по 15а; Сибиряков-Гвардейцев, № 44, 46, 48; Декадная; 4-я - 6-я Ольховская; переулки: 2-й Мира - нечетная; 1-й, 3-й - 5-й Мира; 1-й, 2-й Ольховский.

#### **ИЗБИРАТЕЛЬНЫЙ УЧАСТОК, УЧАСТОК РЕФЕРЕНДУМА № 1664**

*(Место нахождения участковой избирательной комиссии и помещения для голосования - МБОУ ДОД города Новосибирска «Дом детского творчества им. А.И. Ефремова», ул. Мира, 14)*

**Границы участка** - улицы: Бетонная, № 4, нечетная с № 7 по 13; Бурденко - четная с № 12 по 22, нечетная с № 21 по 29; Горбана, № 20; Мира - четная с № 16 по 28, нечетная с № 17 по 29; переулок 2-й Мира, 4.

#### **ИЗБИРАТЕЛЬНЫЙ УЧАСТОК, УЧАСТОК РЕФЕРЕНДУМА № 1665**

*(Место нахождения участковой избирательной комиссии и помещения для голосования – МБОУ города Новосибирска «Средняя общеобразовательная школа № 91», ул. Бурденко, 55)*

**Границы участка** - Улицы: Бурденко – нечетная с № 31 до конца; Ватутина, 38/1; Горбана – четная с № 2 по 12а, нечетная с № 1 по 7; Мира, № 59, 59/2; Ольховская – четная с № 34 до конца, нечетная с № 33 до конца; 2-я Ольховская (кроме № 19); 3-я Ольховская – четная с № 32 до конца, нечетная с № 51 до конца; Азербайджанская; Албазинская; Бебеля; 2-я Бурденко; Ильменская; Симферопольская; Тубинская; Чернореченская; Эстонская; переулки: 2-й Мира, № 14, 16, 18; 1-й – 3-й Бурденко.

#### **ИЗБИРАТЕЛЬНЫЙ УЧАСТОК, УЧАСТОК РЕФЕРЕНДУМА № 1666**

*(Место нахождения участковой избирательной комиссии и помещения для голосования – МБОУ города Новосибирска «Средняя общеобразовательная школа № 91», ул. Бурденко, 55)*

**Границы участка** - Улицы: Бетонная, 16а, нечетная с № 15 до конца; Бурденко – четная с № 26 до конца; Горбана – нечетная с № 11 по 17; Мира – четная с № 30 до конца, нечетная с № 31 по 57, № 59/1; 2-я Ольховская, 19.

#### **ИЗБИРАТЕЛЬНЫЙ УЧАСТОК, УЧАСТОК РЕФЕРЕНДУМА № 1667**

*(Место нахождения участковой избирательной комиссии и помещения для голосования – Детско-юношеская спортивная школа олимпийского резерва по футболу «Сибирь», ул. Аникина, 2)*

**Границы участка** - Улицы: Аникина, № 5, 9, 11, 17, 19, 21; Обогагительная – нечетная; Оловозаводская, № 4, 8; Саввы Кожевникова, 35, четная № 2, 4, 4а, 6; Урманова, № 1, 1/1, 6, 10, 12, 16, 18, 20; ХХ Партсъезда; переулки: Обской, Оловозаводской.

#### **ИЗБИРАТЕЛЬНЫЙ УЧАСТОК, УЧАСТОК РЕФЕРЕНДУМА № 1668**

*(Место нахождения участковой избирательной комиссии и помещения для голосования – МБОУ города Новосибирска «Средняя общеобразовательная школа № 49», ул. Урманова, 26)*

**Границы участка** - Улицы: Аникина, № 25а, 31, 33, 35, 35/1, 41; Обогагительная – четная; Оловозаводская, № 12/1, 14, 18, 18/1, 18/3, 20/3, 20/6, нечетная с № 3 по

9, № 27, 27/1, 29; Урманова, № 11, 13; СНТ «Березовая роща»; СНТ «Мир-1»; СНТ «Мир-2»; СНТ «Мичурина-3»; СНТ «Мичуринец».

**ИЗБИРАТЕЛЬНЫЙ УЧАСТОК, УЧАСТОК РЕФЕРЕНДУМА № 1669**

*(Место нахождения участковой избирательной комиссии и помещения для голосования – МБОУ города Новосибирска «Средняя общеобразовательная школа № 192», ул. Чигорина, 8)*

Границы участка - Улицы: Оловозаводская, № 1/2, 1/3, 1/4, 31, 39, 43; Чигорина, № 4, 6.

**ИЗБИРАТЕЛЬНЫЙ УЧАСТОК, УЧАСТОК РЕФЕРЕНДУМА № 1670**

*(Место нахождения участковой избирательной комиссии и помещения для голосования – МБОУ города Новосибирска «Средняя общеобразовательная школа № 192», ул. Чигорина, 8)*

Границы участка - Улицы: Оловозаводская, 41; Чигорина, № 10, 10/1, 12, 12/1, 12/2, 14, 14/1, 14/2, 16, 20, 20/1, 20/2.

**ИЗБИРАТЕЛЬНЫЙ УЧАСТОК, УЧАСТОК РЕФЕРЕНДУМА № 1671**

*(Место нахождения участковой избирательной комиссии и помещения для голосования – МБОУ города Новосибирска «Средняя общеобразовательная школа № 192», ул. Чигорина, 8)*

Границы участка - Улицы: Герцена, № 20а, 26, 30, нечетная с № 1 по 9, № 19, 21; Оловозаводская, 19; Сержанта Коротаяева, 1; Чигорина, 2, нечетная; Балканская; Гэстроевская (кроме № 83); 2-я Гэстроевская; Ельнинская; Искры; Коперника; Ленинская; Ньютона; Плавыльщиков; Тюменская; Урожайная; переулки: 1-й, 2-й, 4-й, 5-й, 6-й, 8-й, 9-й Гэстроевский.

**ИЗБИРАТЕЛЬНЫЙ УЧАСТОК, УЧАСТОК РЕФЕРЕНДУМА № 1672**

*(Место нахождения участковой избирательной комиссии и помещения для голосования - МБОУ города Новосибирска «Средняя общеобразовательная школа № 196», ул. Саввы Кожевникова, 21/1)*

Границы участка - улица Герцена, № 6, 6/1, 8, 10.

**ИЗБИРАТЕЛЬНЫЙ УЧАСТОК, УЧАСТОК РЕФЕРЕНДУМА № 1673**

*(Место нахождения участковой избирательной комиссии и помещения для голосования - МБОУ города Новосибирска «Средняя общеобразовательная школа № 196», ул. Саввы Кожевникова, 21/1)*

Границы участка - улица Комсомольская, 4.

**ИЗБИРАТЕЛЬНЫЙ УЧАСТОК, УЧАСТОК РЕФЕРЕНДУМА № 1674**

*(Место нахождения участковой избирательной комиссии и помещения для голосования - МБОУ города Новосибирска «Средняя общеобразовательная школа № 196», ул. Саввы Кожевникова, 21/1)*

14. Границы участка - улицы: Герцена, № 8/1, 8/2, 20; Комсомольская, № 6, 6/1, 8,

**ИЗБИРАТЕЛЬНЫЙ УЧАСТОК, УЧАСТОК РЕФЕРЕНДУМА № 1675**

*(Место нахождения участковой избирательной комиссии и помещения для голосования - МБОУ города Новосибирска «Средняя общеобразовательная школа № 196», ул. Саввы Кожевникова, 21)*

Границы участка - улица Саввы Кожевникова - нечетная с № 1 по 9.

**ИЗБИРАТЕЛЬНЫЙ УЧАСТОК, УЧАСТОК РЕФЕРЕНДУМА № 1676**

*(Место нахождения участковой избирательной комиссии и помещения для голосования - МБОУ города Новосибирска «Средняя общеобразовательная школа № 196», ул. Саввы Кожевникова, 21)*

Границы участка - улица Саввы Кожевникова - нечетная с № 11 по 19.

**ИЗБИРАТЕЛЬНЫЙ УЧАСТОК, УЧАСТОК РЕФЕРЕНДУМА № 1677**

*(Место нахождения участковой избирательной комиссии и помещения для голосования - МБОУ города Новосибирска «Средняя общеобразовательная школа № 64», ул. Чемская, 38)*

Границы участка - улицы: Комсомольская, № 1, 3, 5, 7, 9, 9а; Чемская, 2.

**ИЗБИРАТЕЛЬНЫЙ УЧАСТОК, УЧАСТОК РЕФЕРЕНДУМА № 1678**

*(Место нахождения участковой избирательной комиссии и помещения для голосования - МБОУ города Новосибирска «Средняя общеобразовательная школа № 64», ул. Чемская, 38)*

Границы участка - улицы: Комсомольская, № 21, 23, 25, 27, 31, 33, 37; Чемская, № 36, 36а.

**ИЗБИРАТЕЛЬНЫЙ УЧАСТОК, УЧАСТОК РЕФЕРЕНДУМА № 1679**

*(Место нахождения участковой избирательной комиссии и помещения для голосования - МБОУ города Новосибирска «Средняя общеобразовательная школа № 64», ул. Чемская, 38)*

Границы участка - улицы: Гэстроевская, 83; Чемская, № 1а, 3а, 4, 5а, 6, 10, 12, 14, 14а, 16, 20, 24, 40; Юный Ленинец.

**ИЗБИРАТЕЛЬНЫЙ УЧАСТОК, УЧАСТОК РЕФЕРЕНДУМА № 1680**

*(Место нахождения участковой избирательной комиссии и помещения для голосования – канализационно-насосная станция, ул. Водозабор, 1а)*

Границы участка - Улицы: Архангельская; Бирюсинка; Водозабор; Вознесенская; Воскресная; Гранатовая; Коллективная; Колхозная; Кооперативная; Краснодарская; Мурманская; Норильская; Пионерская; Пограничная; Прокопьевская; 2-я Прокопьевская; Рубежная; Союзная; Тянь-Шаньская; Федора Горячева; переулки: Краснодарский; 1-й – 7-й Гранатовый.

**ИЗБИРАТЕЛЬНЫЙ УЧАСТОК, УЧАСТОК РЕФЕРЕНДУМА № 1681**

*(Место нахождения участковой избирательной комиссии и помещения для голосования - МБОУ города Новосибирска «Средняя общеобразовательная школа № 135», пер. 15-й Бронный, 20а)*

Границы участка - улица Бронная; переулки: 1-й - 18-й Бронный.

**ИЗБИРАТЕЛЬНЫЙ УЧАСТОК, УЧАСТОК РЕФЕРЕНДУМА № 1682**

*(Место нахождения участковой избирательной комиссии и помещения для голосования - МБОУ города Новосибирска «Средняя общеобразовательная школа № 65», ул. Зорге, 149)*

Границы участка - улица Петухова - четная с № 130 до конца, кроме № 144.

**ИЗБИРАТЕЛЬНЫЙ УЧАСТОК, УЧАСТОК РЕФЕРЕНДУМА № 1683**

*(Место нахождения участковой избирательной комиссии и помещения для голосования - МБОУ города Новосибирска «Средняя общеобразовательная школа № 65», ул. Зорге, 149)*

Границы участка - улицы: Петухова, № 118, 120, 122, 122/1, 122/3, 124, 126, 128, 128/1; Сибиряков-Гвардейцев, 49а.

**ИЗБИРАТЕЛЬНЫЙ УЧАСТОК, УЧАСТОК РЕФЕРЕНДУМА № 1684**

*(Место нахождения участковой избирательной комиссии и помещения для голосования - МБОУ города Новосибирска «Средняя общеобразовательная школа № 65», ул. Зорге, 149)*

Границы участка - улицы: Зорге, № 133, 135, 137, 139, 141, 143, 145, 151, 153, 155, 157; ул. Петухова, 144.

**ИЗБИРАТЕЛЬНЫЙ УЧАСТОК, УЧАСТОК РЕФЕРЕНДУМА № 1685**

*(Место нахождения участковой избирательной комиссии и помещения для голосования - МБОУ города Новосибирска «Средняя общеобразовательная школа № 134», ул. Петухова, 100)*

Границы участка - улицы: Зорге, № 123, 125, 127; Петухова, № 88, 104, 104а, 106, 108, 110, 112, 114, 116.

**ИЗБИРАТЕЛЬНЫЙ УЧАСТОК, УЧАСТОК РЕФЕРЕНДУМА № 1686**

*(Место нахождения участковой избирательной комиссии и помещения для голосования - МБОУ города Новосибирска «Средняя общеобразовательная школа № 134», ул. Петухова, 100)*

Границы участка - улица Зорге, № 115, 117, 117/1, 117/2, 119, 129, 129/1, 129/2, 131.

**ИЗБИРАТЕЛЬНЫЙ УЧАСТОК, УЧАСТОК РЕФЕРЕНДУМА № 1687**

*(Место нахождения участковой избирательной комиссии и помещения для голосования - МБОУ города Новосибирска «Средняя общеобразовательная школа № 183 с углубленным изучением предметов художественно-эстетического цикла», ул. Петухова, 86)*

Границы участка – Улица Петухова, № 76, 82, 82/2, 82/3, 90, 90/1, 90/2, 92, 94, 96, 98.

**ИЗБИРАТЕЛЬНЫЙ УЧАСТОК, УЧАСТОК РЕФЕРЕНДУМА № 1688**

*(Место нахождения участковой избирательной комиссии и помещения для голосования - МБОУ города Новосибирска «Средняя общеобразовательная школа № 183 с углубленным изучением предметов художественно-эстетического цикла», ул. Петухова, 86)*

Границы участка - улицы: Громова, № 1, 3, 5; Зорге, № 69, 71, 79, 93/1; Петухова, № 74, 78, 80, 84.

**ИЗБИРАТЕЛЬНЫЙ УЧАСТОК, УЧАСТОК РЕФЕРЕНДУМА № 1689**

*(Место нахождения участковой избирательной комиссии и помещения для голосования - МБОУ города Новосибирска «Средняя общеобразовательная школа № 183 с углубленным изучением предметов художественно-эстетического цикла», ул. Петухова, 86)*

Границы участка - Улицы: Громова, 7; Зорге, № 73, 75, 77, 83, 85, 87, 93, 95, 97, 103, 105, 107, 121.



**ИЗБИРАТЕЛЬНЫЙ УЧАСТОК, УЧАСТОК РЕФЕРЕНДУМА № 1690**

*(Место нахождения участковой избирательной комиссии и помещения для голосования - МБОУ города Новосибирска «Средняя общеобразовательная школа № 63 с углубленным изучением английского языка», ул. Зорге, 39)*

Границы участка - улица Петухова, № 36, 38/1, 40, 42, 46, 48, 50, 52, 56, 58, 60, 64, 66, 68.

**ИЗБИРАТЕЛЬНЫЙ УЧАСТОК, УЧАСТОК РЕФЕРЕНДУМА № 1691**

*(Место нахождения участковой избирательной комиссии и помещения для голосования - МБОУ города Новосибирска «Средняя общеобразовательная школа № 63 с углубленным изучением английского языка», ул. Зорге, 39)*

Границы участка - улицы: Громова, № 2, 4, 6, 8, 10, 14/1, 16; Зорге, № 33, 35, 37, 41, 43, 45, 49, 51, 59, 63.

**ИЗБИРАТЕЛЬНЫЙ УЧАСТОК, УЧАСТОК РЕФЕРЕНДУМА № 1692**

*(Место нахождения участковой избирательной комиссии и помещения для голосования – МБОУ города Новосибирска «Средняя общеобразовательная школа № 182», ул. Зорге, 21)*

Границы участка - Улицы: Зорге, № 1, 3, 5, 7, 9, 15, 17, 19, 25, 29, 31; Сибиряков-Гвардейцев, № 59/1, 59/2, 64, 64/1.

**ИЗБИРАТЕЛЬНЫЙ УЧАСТОК, УЧАСТОК РЕФЕРЕНДУМА № 1693**

*(Место нахождения участковой избирательной комиссии и помещения для голосования - МБОУ города Новосибирска «Средняя общеобразовательная школа № 182», ул. Зорге, 21)*

Границы участка - улицы: Зорге, № 11, 13; Петухова, № 20, 22/1, 24, 26, 28, 32, 34; Сибиряков-Гвардейцев, № 55, 57, 59.

**ИЗБИРАТЕЛЬНЫЙ УЧАСТОК, УЧАСТОК РЕФЕРЕНДУМА № 1694**

*(Место нахождения участковой избирательной комиссии и помещения для голосования - МБОУ города Новосибирска «Средняя общеобразовательная школа № 41», ул. Зорге, 259/1)*

Границы участка - улица Зорге, № 211, 213, 215, 217, 219, 221, 235, 237, 241.

**ИЗБИРАТЕЛЬНЫЙ УЧАСТОК, УЧАСТОК РЕФЕРЕНДУМА № 1695**

*(Место нахождения участковой избирательной комиссии и помещения для голосования - МБОУ города Новосибирска «Средняя общеобразовательная школа № 41», ул. Зорге, 259/1)*

Границы участка - улица Зорге, № 247, 249, 251, 253, 255, 257, 257/1, 259, 261, 275.

**ИЗБИРАТЕЛЬНЫЙ УЧАСТОК, УЧАСТОК РЕФЕРЕНДУМА № 1696**

*(Место нахождения участковой избирательной комиссии и помещения для голосования - МБОУ города Новосибирска «Средняя общеобразовательная школа № 41», ул. Зорге, 259/1)*

Границы участка - улица Зорге, № 223, 225, 227, 229, 231, 233, 239.

**ИЗБИРАТЕЛЬНЫЙ УЧАСТОК, УЧАСТОК РЕФЕРЕНДУМА № 1697**

*(Место нахождения участковой избирательной комиссии и помещения для голосования - МБОУ города Новосибирска «Средняя общеобразовательная школа № 108», ул. Зорге, 181/1)*

Границы участка - улица Зорге, № 183, 193, 193/1, 195, 197, 199, 203, 205, 207, 209, 209/1.

**ИЗБИРАТЕЛЬНЫЙ УЧАСТОК, УЧАСТОК РЕФЕРЕНДУМА № 1698**

*(Место нахождения участковой избирательной комиссии и помещения для голосования - МБОУ города Новосибирска «Средняя общеобразовательная школа № 108», ул. Зорге, 181/1)*

Границы участка - улица Зорге, № 179, 179/1, 181, 185, 185/1, 189, 243, 245, 267, 269, 271.

**ИЗБИРАТЕЛЬНЫЙ УЧАСТОК, УЧАСТОК РЕФЕРЕНДУМА № 1699**

*(место нахождения участковой избирательной комиссии и помещения для голосования - МБОУ ДОД города Новосибирска «Дом детского творчества «Кировский», ул. Зорге, 78/1)*

Границы участка - улицы: Громова, № 17, 17/2, 21, 23; Зорге, № 78, 80, 86.

**ИЗБИРАТЕЛЬНЫЙ УЧАСТОК, УЧАСТОК РЕФЕРЕНДУМА № 1700**

*(Место нахождения участковой избирательной комиссии и помещения для голосования - МБОУ ДОД города Новосибирска «Дом детского творчества «Кировский», ул. Зорге, 78/1)*

Границы участка - улица Зорге, № 82, 84, 88, 90, 92, 94, 96, 98.

**ИЗБИРАТЕЛЬНЫЙ УЧАСТОК, УЧАСТОК РЕФЕРЕНДУМА № 1701**

*(Место нахождения участковой избирательной комиссии и помещения для голосования - Новосибирский колледж легкой промышленности и сервиса, ул. Зорге, 12)*

Границы участка - улицы: Громова, № 18, 22; Зорге, № 10, 14, 18, 20, 34, 36, 50, 52.

**ИЗБИРАТЕЛЬНЫЙ УЧАСТОК, УЧАСТОК РЕФЕРЕНДУМА № 1702**

*(Место нахождения участковой избирательной комиссии и помещения для голосования – МАОУ города Новосибирска гимназия № 7 «Сибирская», ул. Зорге, 42а)*

Границы участка - Улица Зорге, № 32, 44, 46, 48, 70, 72, 74, 74а, 76.

**ИЗБИРАТЕЛЬНЫЙ УЧАСТОК, УЧАСТОК РЕФЕРЕНДУМА № 1703**

*(Место нахождения участковой избирательной комиссии и помещения для голосования – МАОУ города Новосибирска гимназия № 7 «Сибирская», ул. Зорге, 42а)*

Границы участка - Улица Зорге, № 38, 40, 42, 58, 60, 60а, 62, 64, 66, 68, 68а.

**ИЗБИРАТЕЛЬНЫЙ УЧАСТОК, УЧАСТОК РЕФЕРЕНДУМА № 1704**

*(Место нахождения участковой избирательной комиссии и помещения для голосования – ГАОУ СПО «Новосибирский техникум общественного питания и сферы обслуживания», ул. Зорге, 2)*

Границы участка - Улицы: Зорге, № 6, 8, 56; Сибиряков-Гвардейцев, № 61, 63, 68, 78, 80, 82.

**ИЗБИРАТЕЛЬНЫЙ УЧАСТОК, УЧАСТОК РЕФЕРЕНДУМА № 1705**

*(Место нахождения участковой избирательной комиссии и помещения для голосования – ГАОУ СПО НСО «Новосибирский техникум автосервиса и дорожного хозяйства», корпус № 2, ул. Сибиряков-Гвардейцев, 58)*

Границы участка - Улицы: Виктора Уса, № 3, 5, 7, 9, 11, 11/1, 13, Петухова, № 12, 12/2, 12/3, 12/5, 14/1, 14/4, 14/6, 14/7, 14/8, 16; Сибиряков-Гвардейцев, № 58/1, 60.

**ИЗБИРАТЕЛЬНЫЙ УЧАСТОК, УЧАСТОК РЕФЕРЕНДУМА № 1706**

*(Место нахождения участковой избирательной комиссии и помещения для голосования - МБОУ города Новосибирска «Средняя общеобразовательная школа № 198», ул. Палласа, 28)*

Границы участка - улица Палласа - четная № 6, 6/1, 8, 12, 26, нечетная № 3/1, 3/2, 5, 5/1, 5/2, 17, 21, 23, 33.

**ИЗБИРАТЕЛЬНЫЙ УЧАСТОК, УЧАСТОК РЕФЕРЕНДУМА № 1707**

*(Место нахождения участковой избирательной комиссии и помещения для голосования – МБОУ города Новосибирска «Средняя общеобразовательная школа № 198», ул. Палласа, 28)*

Границы участка - Улицы: Палласа № 1, 1/1, 2, 2/1, 2/2, 3; Петухова – нечетная с № 53 по 57; Люблинская; микрорайоны: 1-й, 2-й, 3-й Памирский; НСТ «Ложок»; СНТ «Ветеран-3»; СНТ «Ложок»; СНТ «Полянка»; СНТ «Рабис»; СНТ «Радуга»; СНТ «Радуга-2»; СНТ «41-й годовщины октября»; СТ «Дружба».

**ИЗБИРАТЕЛЬНЫЙ УЧАСТОК, УЧАСТОК РЕФЕРЕНДУМА № 1708**

*(Место нахождения участковой избирательной комиссии и помещения для голосования – клуб «Волна», ул. Бородина, 14)*

Границы участка - Улицы: Бородина; Петровского; НСТ «Сад НЭТИ»; НСТ «Садовод ССМ»; СНТ «Садовод № 1».

**ИЗБИРАТЕЛЬНЫЕ УЧАСТКИ, УЧАСТКИ РЕФЕРЕНДУМА  
НА ТЕРРИТОРИИ  
ЛЕНИНСКОГО РАЙОНА ГОРОДА НОВОСИБИРСКА**

Количество избирательных участков, участков референдума - 104.

Номера избирательных участков, участков референдума - с № 1709 по 1813.

**ИЗБИРАТЕЛЬНЫЙ УЧАСТОК, УЧАСТОК РЕФЕРЕНДУМА № 1709**

*(Место нахождения участковой избирательной комиссии и помещения для голосования - Сибирский университет потребительской кооперации, пр. Карла Маркса, 26)*

Границы участка - проспект Карла Маркса, № 22, 24, 24а, 24/1, 24/2, 26/1, 26/4, 28, 28/1, 39, 41, 43, 45, 47/1, 53, 55; улицы: Блюхера, № 46, 48, 50, 52, 54; Геодезическая, 13.

**ИЗБИРАТЕЛЬНЫЙ УЧАСТОК, УЧАСТОК РЕФЕРЕНДУМА № 1710**

*(Место нахождения участковой избирательной комиссии и помещения для голосования - Сибирский университет потребительской кооперации, пр. Карла Маркса, 26)*

Границы участка - проспект Карла Маркса, 24/3; улицы: Геодезическая, № 15, 15/1, 17, 17/1, 19, 21, 21/1, 23; Немировича-Данченко, № 163, 169; Новогодняя, 35.

**ИЗБИРАТЕЛЬНЫЙ УЧАСТОК, УЧАСТОК РЕФЕРЕНДУМА № 1711**

*(Место нахождения участковой избирательной комиссии и помещения для голосования - школа № 210, микрорайон Горский, 7)*

Границы участка - микрорайон Горский, № 48, 53, 61, 63, 63/1, 65, 41, 50, 52, 60.

**ИЗБИРАТЕЛЬНЫЙ УЧАСТОК, УЧАСТОК РЕФЕРЕНДУМА № 1712**

*(Место нахождения участковой избирательной комиссии и помещения для голосования – школа № 210, микрорайон Горский, 7)*

Границы участка – Микрорайон Горский, № 5, 39, 40, 40/1, 40/2, 42, 51, 54, 55, 56; улицы: Блюхера, № 73, 73/1, 716; Горская; 1-я Подгорная; переулки: 1-й – 3-й Горский.

**ИЗБИРАТЕЛЬНЫЙ УЧАСТОК, УЧАСТОК РЕФЕРЕНДУМА № 1713**

*(Место нахождения участковой избирательной комиссии и помещения для голосования - школа № 210, микрорайон Горский, 7)*

Границы участка - микрорайон Горский, № 43, 47, 67, 69, 72, 74, 76, 78, 82; улица Планировочная, 58.

**ИЗБИРАТЕЛЬНЫЙ УЧАСТОК, УЧАСТОК РЕФЕРЕНДУМА № 1714**

*(Место нахождения участковой избирательной комиссии и помещения для голосования - школа № 210, микрорайон Горский, 7)*

Границы участка - Улицы: Стартовая; Эстафетная; микрорайон Горский, № 1, 2, 3, 4, 6, 8, 8а, 10, 11.

**ИЗБИРАТЕЛЬНЫЙ УЧАСТОК, УЧАСТОК РЕФЕРЕНДУМА № 1715**

*(Место нахождения участковой избирательной комиссии и помещения для голосования – спорткомплекс НГТУ, пр. Карла Маркса, 35/1)*

Границы участка – Проспект Карла Маркса, № 33, 35, 37; улицы: Блюхера, № 30/1, 32/1, 36, 38; Геодезическая, № 1, 2, 3, 4, 5, 5/1, 7, 9; Космическая, № 21, 21/1.

**ИЗБИРАТЕЛЬНЫЙ УЧАСТОК, УЧАСТОК РЕФЕРЕНДУМА № 1717**

*(Место нахождения участковой избирательной комиссии и помещения для голосования - гимназия № 14 «Университетская», пр. Карла Маркса, 31)*

Границы участка - улицы: Блюхера, № 4, 6, 8, 10, 14, 16, 20, 22, 24; Вагутина, № 21, 23, 25, 27.

**ИЗБИРАТЕЛЬНЫЙ УЧАСТОК, УЧАСТОК РЕФЕРЕНДУМА № 1718**

*(Место нахождения участковой избирательной комиссии и помещения для голосования – гимназия № 14 «Университетская», пр. Карла Маркса, 31)*

Границы участка – Проспект Карла Маркса, № 3, 3а, 7, 9, 11, 13, 15, 17, 19, 25, 27, 29; улица Блюхера, № 26, 28, 30.

**ИЗБИРАТЕЛЬНЫЙ УЧАСТОК, УЧАСТОК РЕФЕРЕНДУМА № 1719**

*(Место нахождения участковой избирательной комиссии и помещения для голосования - лицей № 136, ул. Космическая, 10)*

Границы участка - проспект Карла Маркса, № 2, 6, 6/1, 8, 8/1, 8/2, 10, 10/1, 10/2, 12/1, 14, 14/1; улица Космическая, № 8, 12/1.

**ИЗБИРАТЕЛЬНЫЙ УЧАСТОК, УЧАСТОК РЕФЕРЕНДУМА № 1720**

*(Место нахождения участковой избирательной комиссии  
и помещения для голосования - лицей № 136, ул. Космическая, 10)*

Границы участка - улицы: Ватугина, № 31/1, 33, 33/2, 35, 37; Космическая, № 12, 14; Новогодняя, № 7, 9, 11, 13, 15, 17, 19, 21.

**ИЗБИРАТЕЛЬНЫЙ УЧАСТОК, УЧАСТОК РЕФЕРЕНДУМА № 1721**

*(Место нахождения участковой избирательной комиссии  
и помещения для голосования - инженерный  
лицей НГТУ, ул. Выставочная, 36)*

Границы участка - улицы: Блюхера, № 47, 49, 51, 53, 55, 57, 59, 61, 61/1, 63, 65, 67, 67/1, 69; Выставочная, № 11, 12, 13, 14, 16, 20, 24, 26.

**ИЗБИРАТЕЛЬНЫЙ УЧАСТОК, УЧАСТОК РЕФЕРЕНДУМА № 1722**

*(Место нахождения участковой избирательной комиссии  
и помещения для голосования - инженерный  
лицей НГТУ, ул. Выставочная, 36)*

Границы участка - улицы: Блюхера, № 27, 29, 31, 33, 35, 37, 39, 41, 43, 45; Ватугина, № 11, 11/2, 13, 15, 15/1, 17, 19.

**ИЗБИРАТЕЛЬНЫЙ УЧАСТОК, УЧАСТОК РЕФЕРЕНДУМА № 1723**

*(место нахождения участковой избирательной комиссии  
и помещения для голосования - инженерный  
лицей НГТУ, ул. Выставочная, 36)*

Границы участка - улицы: Выставочная, № 17, 30, 32, 32/1, 34, 38; микрорайон Горский, 68; Пермитина, № 16, 18, 20, 22, 24а.

**ИЗБИРАТЕЛЬНЫЙ УЧАСТОК, УЧАСТОК РЕФЕРЕНДУМА № 1724**

*(Место нахождения участковой избирательной комиссии и помещения для  
голосования – школа № 56, ул. Планировочная, 7)*

Границы участка – Улицы: Котовского, № 2, 4, 6, 8, 10, 10/1, 12, 12/1, 14; Планировочная, № 1, 1/1, 1/2, 3, 3/1, 8, 10.

**ИЗБИРАТЕЛЬНЫЙ УЧАСТОК, УЧАСТОК РЕФЕРЕНДУМА № 1725**

*(Место нахождения участковой избирательной комиссии и помещения для  
голосования – школа № 56, ул. Планировочная, 7)*

Границы участка – Улицы: Планировочная, № 12, 14, 16, 25, 27, 29, 29/1, 31, 32, 33, 34, 35, 35/1, 36, 38, 39, 40, 41, 42, 43, 44, 45, 46, 47, 47/1, 48, 49, 50, 51, 52, 54, 56; микрорайон Горский, № 69/1, 73, 75, 84, 86.

**ИЗБИРАТЕЛЬНЫЙ УЧАСТОК, УЧАСТОК РЕФЕРЕНДУМА № 1726**

*(Место нахождения участковой избирательной комиссии и помещения для голосования – Новосибирский техникум пищевой промышленности и переработки, ул. Планировочная, 7/2)*

Границы участка – Улицы: Большая – четная с № 2 по 230/2, нечетная с № 1 по 47; Планировочная, № 7/1, 11, 11/1, 13, 15, 17, 18, 18/1, 18/2, 19, 20, 22, 23, 24, 26, 28, 30; Путевая; Туннельная; 2-я Школьная, 57.

**ИЗБИРАТЕЛЬНЫЙ УЧАСТОК, УЧАСТОК РЕФЕРЕНДУМА № 1727**

*(Место нахождения участковой избирательной комиссии и помещения для голосования – школа № 72, ул. 2-я Чулымская, 111)*

Границы участка – Улицы: Литовская; Попова; Протоchnая; Самотечная; 1-я – 3-я Чулымская; 1-я Шоссейная; 2-я Шоссейная – нечетная с № 1 по 219, четная с № 2 по 202; 3-я Шоссейная – нечетная с № 1 по 13, четная с № 2 по 24; переулки: 1-й, 2-й Чулымский; Шоссейный.

**ИЗБИРАТЕЛЬНЫЙ УЧАСТОК, УЧАСТОК РЕФЕРЕНДУМА № 1728**

*(Место нахождения участковой избирательной комиссии и помещения для голосования - ООО «Юнисиб», ул. Моторная, 16)*

Границы участка - улицы: Болотная; Моторная; Таежная; Б. Щукина; Яринская.

**ИЗБИРАТЕЛЬНЫЙ УЧАСТОК, УЧАСТОК РЕФЕРЕНДУМА № 1729**

*(Место нахождения участковой избирательной комиссии и помещения для голосования – школа № 72, ул. 2-я Чулымская, 111)*

Границы участка – Улицы: Дальняя; 2-я Дальняя; 1-я Ракитная; 2-я Ракитная.

**ИЗБИРАТЕЛЬНЫЙ УЧАСТОК, УЧАСТОК РЕФЕРЕНДУМА № 1730**

*(Место нахождения участковой избирательной комиссии и помещения для голосования - школа № 69, ул. 2-я Портовая, 36)*

Границы участка - улицы: Заобская; Капитанская; Полярная; 2-я Портовая; Судоремонтная; Томбусинская; Штурвальная.

**ИЗБИРАТЕЛЬНЫЙ УЧАСТОК, УЧАСТОК РЕФЕРЕНДУМА № 1731**

*(Место нахождения участковой избирательной комиссии и помещения для голосования – школа № 69, ул. 2-я Портовая, 36)*

Границы участка – Улицы: Белостокская; Большая – нечетная с № 139 по 235, четная с № 312 по 424; 1-я – 3-я Кустарная; Междуреченская; Портовая; 1-я Портовая; 2-я Шоссейная – нечетная с № 225 до конца, четная с № 206 до конца; 3-я Шоссейная, нечетная с № 15 до конца, четная с № 24а до конца.

**ИЗБИРАТЕЛЬНЫЙ УЧАСТОК, УЧАСТОК РЕФЕРЕНДУМА № 1732**

*(Место нахождения участковой избирательной комиссии и помещения для голосования - школа № 62, ул. Станционная, 8а)*

Границы участка - улицы: Восточный поселок, № 6а, 7а, 10а, 11а, 17а, 18а; Станционная, № 8, 10, 12, 14, 16.

**ИЗБИРАТЕЛЬНЫЙ УЧАСТОК, УЧАСТОК РЕФЕРЕНДУМА № 1733**

*(Место нахождения участковой избирательной комиссии и помещения для голосования - общежитие МКП г. Новосибирска «ЖКХ», ул. Станционная, 50/1)*

Границы участка - улица Станционная, № 42, 44, 44/1, 46, 46б, 48, 48а, 48б, 50, 50/1, 50/2.

**ИЗБИРАТЕЛЬНЫЙ УЧАСТОК, УЧАСТОК РЕФЕРЕНДУМА № 1734**

*(Место нахождения участковой избирательной комиссии и помещения для голосования – школа № 138, ул. Клубная, 39)*

Границы участка – Улицы: Большая – нечетная с № 237 до конца, четная с № 426 до конца; Дивногорская; Торфяная; Экскаваторная; 2-я, 3-я Экскаваторная; Ягодинская; переулки: 1-й – 5-й Экскаваторный; территория садоводческого товарищества «Березка».

**ИЗБИРАТЕЛЬНЫЙ УЧАСТОК, УЧАСТОК РЕФЕРЕНДУМА № 1735**

*(Место нахождения участковой избирательной комиссии и помещения для голосования – школа № 138, ул. Клубная, 39)*

Границы участка – Улицы: Балластная; Вербная; Клубная; 2-я Клубная; Левобережная; Рионская; Ромашковая; Хинганская; переулки: Балластный; 1-й, 2-й Балластный; Хинганский; Рионский; 2-й Рионский; территория садоводческого кооператива «Родничок», 24; территория садоводческого кооператива «Родничок», улицы: Березовая, Зеленая, Земляничная, Лесная, Соловьиная, Ягодная; переулки: 2-й, 3-й Клубный.

**ИЗБИРАТЕЛЬНЫЙ УЧАСТОК, УЧАСТОК РЕФЕРЕНДУМА № 1736**

*(Место нахождения участковой избирательной комиссии и помещения для голосования - гимназия № 17 «Классическая», ул. Котовского, 38)*

Границы участка - улицы: Котовского, № 48, 50; Троллейная, № 1, 3, 3/1, 7, 9, 9/1, 15, 17.



**ИЗБИРАТЕЛЬНЫЙ УЧАСТОК, УЧАСТОК РЕФЕРЕНДУМА № 1737**

*(Место нахождения участковой избирательной комиссии  
и помещения для голосования - гимназия № 17  
«Классическая», ул. Котовского, 38)*

Границы участка - улицы: Котовского, № 36, 40/2; Широкая, № 19, 19/1, 21/1, 23, 27; 2-я Восточная, № 4, 6, 9.

**ИЗБИРАТЕЛЬНЫЙ УЧАСТОК, УЧАСТОК РЕФЕРЕНДУМА № 1738**

*(Место нахождения участковой избирательной комиссии  
и помещения для голосования - МОУ Вторая  
Новосибирская гимназия, ул. Киевская, 5)*

Границы участка - улицы: Пархоменко, № 72, 74, 76, 78, 80, 82; Троллейная, № 22, 24, 26.

**ИЗБИРАТЕЛЬНЫЙ УЧАСТОК, УЧАСТОК РЕФЕРЕНДУМА № 1739**

*(Место нахождения участковой избирательной комиссии  
и помещения для голосования - МОУ Вторая  
Новосибирская гимназия, ул. Киевская, 5)*

Границы участка - улица Широкая, № 111, 115, 117, 119, 121, 123, 125, 127.

**ИЗБИРАТЕЛЬНЫЙ УЧАСТОК, УЧАСТОК РЕФЕРЕНДУМА № 1740**

*(Место нахождения участковой избирательной комиссии  
и помещения для голосования - МОУ Вторая  
Новосибирская гимназия, ул. Киевская, 5)*

Границы участка - улицы: Пархоменко, № 84, 86, 86/1, 86/2; Плахотного, № 72, 72/1, 74, 74/1, 74/2, 76.

**ИЗБИРАТЕЛЬНЫЙ УЧАСТОК, УЧАСТОК РЕФЕРЕНДУМА № 1741**

*(Место нахождения участковой избирательной комиссии  
и помещения для голосования - МОУ Вторая  
Новосибирская гимназия, ул. Киевская, 5)*

Границы участка - улица Киевская, № 3, 3/1, 9, 11, 13, 15, 16, 16/1, 17, 18, 18/1.

**ИЗБИРАТЕЛЬНЫЙ УЧАСТОК, УЧАСТОК РЕФЕРЕНДУМА № 1742**

*(Место нахождения участковой избирательной комиссии и помещения для  
голосования – школа № 92, ул. Киевская, 7)*

Границы участка – Улицы: Новосибирская, № 21, 23, 24, 25; Пархоменко, № 88, 90, 92, 94, 96, 98, 100, 102, 104; Муниципальный центр планирования семьи и репродукции (улица Киевская, 1).

**ИЗБИРАТЕЛЬНЫЙ УЧАСТОК, УЧАСТОК РЕФЕРЕНДУМА № 1743**

*(Место нахождения участковой избирательной комиссии и помещения для голосования - школа № 92, ул. Киевская, 7)*

Границы участка - улица Новосибирская, № 10, 12, 14, 14а, 15, 16, 18, 19, 19/1, 20, 22, 26.

**ИЗБИРАТЕЛЬНЫЙ УЧАСТОК, УЧАСТОК РЕФЕРЕНДУМА № 1744**

*(Место нахождения участковой избирательной комиссии и помещения для голосования - школа № 92, ул. Киевская, 7)*

Границы участка - улицы: Киевская, № 20, 22, 24, 26; Новосибирская, № 5, 7, 9, 11, 13.

**ИЗБИРАТЕЛЬНЫЙ УЧАСТОК, УЧАСТОК РЕФЕРЕНДУМА № 1745**

*(Место нахождения участковой избирательной комиссии и помещения для голосования - школа № 45, ул. Киевская, 15а)*

Границы участка - улица Широкая, № 133, 133/1, 133/2, 135, 135/1, 135/2, 135/3, 137, 137/1.

**ИЗБИРАТЕЛЬНЫЙ УЧАСТОК, УЧАСТОК РЕФЕРЕНДУМА № 1746**

*(Место нахождения участковой избирательной комиссии и помещения для голосования - школа № 45, ул. Киевская, 15а)*

Границы участка - улицы: Киевская, № 23, 28, 32, 34; Широкая, № 129, 129/1, 131, 131/1.

**ИЗБИРАТЕЛЬНЫЙ УЧАСТОК, УЧАСТОК РЕФЕРЕНДУМА № 1747**

*(Место нахождения участковой избирательной комиссии и помещения для голосования – школа № 45, ул. Киевская, 15а)*

Границы участка – Улицы: Киевская, 83а; Пархоменко, № 23, 25, 112, 114, 116, 118, 120, 122, 124, 126, 128, частный сектор – нечетная с № 125 по 141, четная с № 134 по 154/1; Харьковская; 2-я Харьковская; Алма-Атинская; 2-я Алма-Атинская; Ташкентская.

**ИЗБИРАТЕЛЬНЫЙ УЧАСТОК, УЧАСТОК РЕФЕРЕНДУМА № 1748**

*(Место нахождения участковой избирательной комиссии и помещения для голосования - библиотека и.м. А. Ахматовой, ул. Филатова, 9)*

Границы участка - улицы: Халтурина, № 31, 33, 35, 35/1, 37, 37/1, 37/2, 39, 39/1, 39/2, 41, 41/1, 43, 45; Филатова.

**ИЗБИРАТЕЛЬНЫЙ УЧАСТОК, УЧАСТОК РЕФЕРЕНДУМА № 1749**

*(Место нахождения участковой избирательной комиссии и помещения для голосования – школа № 90, ул. Забалуева, 10а)*

Границы участка – Улицы: Забалуева, № 4, 6, 8, 10, 11, 12, 13, 17, 19, 21, 21/1; Невельского, № 1, 1/1, 3, 5, 7, 9; изолятор временного содержания (улица Связистов, 12а); Связистов, 15.

**ИЗБИРАТЕЛЬНЫЙ УЧАСТОК, УЧАСТОК РЕФЕРЕНДУМА № 1750**

*(Место нахождения участковой избирательной комиссии и помещения для голосования - школа № 90, ул. Забалуева, 10а)*

Границы участка - улицы: Забалуева, № 9, 23, 27; Невельского, № 11, 13, 17, 19, 21, 23, 25, 27, 29; Халтурина, № 16, 18, 20, 20а, 22, 24, 26, 28, 30, 32; воинская часть № 3698 (улица Плахотного, 160).

**ИЗБИРАТЕЛЬНЫЙ УЧАСТОК, УЧАСТОК РЕФЕРЕНДУМА № 1751**

*(Место нахождения участковой избирательной комиссии и помещения для голосования - Дворец культуры «Сибтекстильмаш», ул. Забалуева, 47)*

Границы участка - улица Забалуева, № 60, 62, 64, 66, 68, 70, 72.

**ИЗБИРАТЕЛЬНЫЙ УЧАСТОК, УЧАСТОК РЕФЕРЕНДУМА № 1752**

*(Место нахождения участковой избирательной комиссии и помещения для голосования – Дворец культуры «Сибтекстильмаш», ул. Забалуева, 47)*

Границы участка – Улицы: Забалуева, № 51, 51/1, 51/2, 51/4, 51/5, 53, 53/1, 55, 55/1, 78, 80; Спортивная, № 4, 6.

**ИЗБИРАТЕЛЬНЫЙ УЧАСТОК, УЧАСТОК РЕФЕРЕНДУМА № 1753**

*(Место нахождения участковой избирательной комиссии и помещения для голосования – Дворец культуры «Сибтекстильмаш», ул. Забалуева, 47)*

Границы участка – Улицы: Титова, № 240, 240/1, 242, 242/2, 244, 246/1; Спортивная, № 3, 3/1, 5, 7, 7/2, 8, 9, 9/1, 9/2, 10, 10/1, 11/1.

**ИЗБИРАТЕЛЬНЫЙ УЧАСТОК, УЧАСТОК РЕФЕРЕНДУМА № 1754**

*(Место нахождения участковой избирательной комиссии и помещения для голосования – школа № 191, ул. Невельского, 53/1)*

Границы участка – Улицы: Забалуева, № 22, 24, 26, 28, 30, 32, 34, 36, 38, 41, 42, 43, 44, 45, 46, 48, 50, 52; Колхидская, 1; Невельского, № 33, 37, 39, 41, 43, 47, 49, 57/1; Фасадная, № 2, 4, 8, 10, 15, 15/1, 16, 17, 18, 20; Халтурина – нечетная с № 1 по 27, четная с № 2 по 12; переулки: 1-й – 3-й Порядковый (кроме дома № 10а по переулку 2-му Порядковому); 3-й Забалуева, 3; 1-й, 2-й Халтурина.

**ИЗБИРАТЕЛЬНЫЙ УЧАСТОК, УЧАСТОК РЕФЕРЕНДУМА № 1755**

*(Место нахождения участковой избирательной комиссии и помещения для голосования – школа № 191, ул. Невельского, 53/1)*

*Границы участка – Улицы: Колхидская, № 3, 5, 7, 9, 11; Невельского, 55.*

**ИЗБИРАТЕЛЬНЫЙ УЧАСТОК, УЧАСТОК РЕФЕРЕНДУМА № 1756**

*(Место нахождения участковой избирательной комиссии и помещения для голосования – общежитие МКП г. Новосибирска «ЖКХ», ул. Забалуева, 74)*

*Границы участка – Улицы: Забалуева, № 54, 56, 74, 76; Невельского, № 51, 53, 75, частный сектор – № 2б; Вечерняя; Олимпийская; Сибсельмашевская.*

**ИЗБИРАТЕЛЬНЫЙ УЧАСТОК, УЧАСТОК РЕФЕРЕНДУМА № 1757**

*(Место нахождения участковой избирательной комиссии и помещения для голосования - школа № 86, ул. Порт-Артурская, 1а)*

*Границы участка - улица Невельского, № 59, 61, 63, 65, 67, 69, 71, 73, 79.*

**ИЗБИРАТЕЛЬНЫЙ УЧАСТОК, УЧАСТОК РЕФЕРЕНДУМА № 1758**

*(Место нахождения участковой избирательной комиссии и помещения для голосования – школа № 86, ул. Порт-Артурская, 1а)*

*Границы участка – Улицы: Невельского, № 81, 83, 85, частный сектор – № 8, 10, 12; Станционная, № 78, 97а, 97б, 97в; Каменогорская; Порт-Артурская; Энергетическая; переулки: 1-й, 2-й Каменогорский; 1-й – 9-й Порт-Артурский; СНТ «Золотая осень», улицы: Березовая, Высоковольтная, Ключевая, Лесная, Малиновая, Новая, Садовая, Степная, Центральная; переулок Клубничный.*

**ИЗБИРАТЕЛЬНЫЙ УЧАСТОК, УЧАСТОК РЕФЕРЕНДУМА № 1759**

*(Место нахождения участковой избирательной комиссии и помещения для голосования – Поликлиническое отделение муниципального центра планирования семьи и репродукции, ул. Киевская, 14)*

*Границы участка – Улицы: Демьяновская; Киевская, № 2, 4, 8, 10, 12, 14; Троллейная, № 12, 18, 20; Широкая, № 26, 35/1.*

**ИЗБИРАТЕЛЬНЫЙ УЧАСТОК, УЧАСТОК РЕФЕРЕНДУМА № 1760**

*(Место нахождения участковой избирательной комиссии и помещения для голосования - школа № 89, ул. Халтурина, 30/1)*

*Границы участка - улицы: Забалуева, № 33, 35, 37, 39, 39/1, 39/2, 39/3, 39/4, 39/5; Колхидская, № 15, 17, 19, 21, 21а, 23, 25, 25а, 27, 27а, 27/1, 29, 31; Фасадная, № 17/1, 21, 23, 24, 24а, 25, 25/1, 26, 26а, 26/1, 27, 28, 28а, 28/1, 29.*

**ИЗБИРАТЕЛЬНЫЙ УЧАСТОК, УЧАСТОК РЕФЕРЕНДУМА № 1761**

*(Место нахождения участковой избирательной комиссии и помещения для голосования - спортклуб «Обь», ул. Станиславского, 6б)*

Границы участка - улицы: Котовского, № 29, 35; Пархоменко, № 14, 14/1, 14а; Станиславского, № 2, 4, 4/1, 4/2, 4/3, 6.

**ИЗБИРАТЕЛЬНЫЙ УЧАСТОК, УЧАСТОК РЕФЕРЕНДУМА № 1762**

*(Место нахождения участковой избирательной комиссии и помещения для голосования - школа № 73, ул. Котовского, 16)*

Границы участка - улицы: Котовского, № 18/1, 18/2, 20, 22, 24, 25/1, 26, 27, 28, 28/1, 30, 31, 32, 33; Широкая, 1/1.

**ИЗБИРАТЕЛЬНЫЙ УЧАСТОК, УЧАСТОК РЕФЕРЕНДУМА № 1763**

*(Место нахождения участковой избирательной комиссии и помещения для голосования – Новосибирский архитектурно-строительный колледж, ул. Станиславского, 2/1)*

Границы участка – Улицы: Станиславского, 2/1; Широкая, № 1, 3, 5, 7, 13, 15, 15/1, 17, 21.

**ИЗБИРАТЕЛЬНЫЙ УЧАСТОК, УЧАСТОК РЕФЕРЕНДУМА № 1764**

*(Место нахождения участковой избирательной комиссии и помещения для голосования - школа № 175, ул. Титова, 43/2)*

Границы участка - улицы: Вертковская - четная с № 112 по 132, нечетная - № 123; Степная - нечетная с № 81 по 127; Троллейная, № 41, 71, четная с № 100 по 124; Гражданская; 2-я Гражданская; Карпинского; 2-я Карпинского; Коммунальная; 2-я Коммунальная; Кирзаводская, № 2, 4, 5, 6, 6/1, 6/2, 8; Красных Партизан; 2-я Красных Партизан; Куйбышева; 2-я Куйбышева; Пермская; 2-я Пермская; переулки: 1-й - 3-й Пермский; 1-й - 3-й Вертковский.

**ИЗБИРАТЕЛЬНЫЙ УЧАСТОК, УЧАСТОК РЕФЕРЕНДУМА № 1765**

*(Место нахождения участковой избирательной комиссии и помещения для голосования - школа № 175, ул. Титова, 43/2)*

Границы участка - улицы: Титова, № 27, 29, 31, 31/1, 33, 35/1, 37, 37/1, 39, 39/1, 41, 41/1, 43, 43/1, 45, 47, 47/1, 51а; Троллейная, № 35, 37; переулки: 1-й, 2-й Станиславского.

**ИЗБИРАТЕЛЬНЫЙ УЧАСТОК, УЧАСТОК РЕФЕРЕНДУМА № 1766**

*(Место нахождения участковой избирательной комиссии и помещения для голосования – школа № 175, ул. Титова, 43/2)*

Границы участка - Улицы: Петропавловская, № 17, 17а, 19, 19а, 21; Степная, № 42, 44, 46, 52, 54, 54/1, 60, 62, 64, 66, 68, 70а; Титова, № 35, 43/2; Тихвинская, № 2, 3, 4, 5, 6, 8, 8а, 10а, 11, 11/1, 13, 15 (Степная, 48/Тихвинская, 15 – угловой дом).

**ИЗБИРАТЕЛЬНЫЙ УЧАСТОК, УЧАСТОК РЕФЕРЕНДУМА № 1767**

*(Место нахождения участковой избирательной комиссии и помещения для голосования – школа № 175, ул. Титова, 43/2)*

Границы участка – Улицы: Степная, № 59, 59/1, 61а, 63, 63/1, 63/2, 65, 65/1, 67, 67/1, 69, 71; Троллейная, 39.

**ИЗБИРАТЕЛЬНЫЙ УЧАСТОК, УЧАСТОК РЕФЕРЕНДУМА № 1768**

*(Место нахождения участковой избирательной комиссии и помещения для голосования – школа № 66, ул. Хилокская, 4)*

Границы участка – Улицы: Хилокская; Малыгина; Толмачевская (Толмачевская, 10 - Казарма 3 км); Ереснинская; Кудряшевская; Суходольная; Учхозовская; Тульская – четная с № 424 по 536/1, нечетная с № 435 по 541; переулок Аргунский; территория садоводческого товарищества «Рассвет»; территория садоводческого товарищества «Трудовые резервы».

**ИЗБИРАТЕЛЬНЫЙ УЧАСТОК, УЧАСТОК РЕФЕРЕНДУМА № 1769**

*(Место нахождения участковой избирательной комиссии и помещения для голосования - школа № 67, ул. Титова, 94)*

Границы участка - улицы: Гризодубовой, № 37/1, 37/2, 37/3, 37/4, 40/1, 40/2, нечетная с № 39 по 97, четная с № 42 по 100; Косиора; 2-я Озерная; Озерная - четная с № 66 по 122, нечетная с № 71 по 129; Плахотного - четная с № 94 по 158, нечетная 97/1, с № 107 по 187; Хасановская, № 35/1, 35/2, 36/1, 36/2, четная с № 38 по 116, нечетная с № 37 по 115/1; Янтарная - четная с № 42 по 132, нечетная с № 41 по 117.

**ИЗБИРАТЕЛЬНЫЙ УЧАСТОК, УЧАСТОК РЕФЕРЕНДУМА № 1770**

*(Место нахождения участковой избирательной комиссии и помещения для голосования - школа № 67, ул. Титова, 94)*

Границы участка - улицы: Амурская, № 40/1, 40/3, 40/4, 40/5; Осипенко; Расковой; Титова - четная с № 56 по 168/2, нечетная с № 55 по 179/2; Южная, № 40/1, 40/2, 40/3, четная с № 42а по 100, нечетная с № 41 по 119.

**ИЗБИРАТЕЛЬНЫЙ УЧАСТОК, УЧАСТОК РЕФЕРЕНДУМА № 1771**

*(Место нахождения участковой избирательной комиссии и помещения для голосования – школа № 67, ул. Титова, 94)*

Границы участка – Улицы: Амурская – четная с № 2 до конца (кроме домов № 40/1, 40/3, 40/4, 40/5), нечетная с № 1 до конца; Бакинская; Прокатная; 5-го Декабря; Степная – четная, № 66а, с № 70 по 202.

**ИЗБИРАТЕЛЬНЫЙ УЧАСТОК, УЧАСТОК РЕФЕРЕНДУМА № 1772**

*(Место нахождения участковой избирательной комиссии и помещения для голосования – школа № 48, ул. Титова, 202)*

Границы участка – Улицы: Зенитная – четная с № 4 по 34, нечетная с № 3 по 33; Новоалтайская – четная с № 4 по 36, нечетная с № 3 по 35; Танкистов, № 3, 5, 7, 11, 11/1; Титова, № 182, 196; Зенитная, 35/Степная, 222 - угловой дом; Зенитная, 36/Степная, 224 - угловой дом.

**ИЗБИРАТЕЛЬНЫЙ УЧАСТОК, УЧАСТОК РЕФЕРЕНДУМА № 1773**

*(Место нахождения участковой избирательной комиссии и помещения для голосования – школа № 48, ул. Титова, 202)*

Границы участка – Улицы: Танкистов – нечетная с № 31 по 71/2, четная с № 12 по 46; Пилотов – четная с № 30 по 64, нечетная с № 25 по 59; Пушкарева – четная с № 26 по 60, нечетная с № 29 по 63; Связистов, № 1, 3, 5, 7, частный сектор – четная с № 54 по 88/2.

**ИЗБИРАТЕЛЬНЫЙ УЧАСТОК, УЧАСТОК РЕФЕРЕНДУМА № 1774**

*(Место нахождения участковой избирательной комиссии и помещения для голосования – школа № 48, ул. Титова, 202)*

Границы участка – Улицы: Связистов, № 11, 13; Танкистов, № 15, 17, 21/2; Титова, 198.

**ИЗБИРАТЕЛЬНЫЙ УЧАСТОК, УЧАСТОК РЕФЕРЕНДУМА № 1775**

*(Место нахождения участковой избирательной комиссии и помещения для голосования – школа № 48, ул. Титова, 202)*

Границы участка – Улицы: Бийская; Заозерная; Крымская; Кавказская; Облачная; Окинская; 2-я – 5-я Окинская; Рельефная; Смородиновая; Степная – нечетная с № 203 по 267, четная № 240, 246; Танкистов, № 21, 21/1; Титова, № 198/1, 198/2, четная с № 204 по 220, нечетная с № 223 по 251; Природная; Прогулочная; Фиалковая; Херсонская; Яблочная; переулки: 1-й – 4-й Бийский; 1-й – 3-й Амурский; 1-й – 3-й Степной; 1-й, 2-й Кавказский.

**ИЗБИРАТЕЛЬНЫЙ УЧАСТОК, УЧАСТОК РЕФЕРЕНДУМА № 1776**

*(Место нахождения участковой избирательной комиссии  
и помещения для голосования - школа № 188,  
ул. Курганская, 36а)*

Границы участка - улицы: Курганская, № 22, 24, 26, 30, 32, 34, 36, 38; Полтавская, 35; Ашхабадская; Булавина; Олекминская; Шуберга.

**ИЗБИРАТЕЛЬНЫЙ УЧАСТОК, УЧАСТОК РЕФЕРЕНДУМА № 1777**

*(Место нахождения участковой избирательной комиссии и помещения для  
голосования – школа № 188, ул. Курганская, 36а)*

Границы участка – Улицы: Ачинская; Брянская; Волховская (кроме домов № 33, 33а, 33/1, 35); Гомельская; Житомирская; Зенитная – нечетная с № 37 по 51, четная с № 38 по 52; Киселевская; Курганская – нечетная с № 1 по 17, четная с № 2 по 18; Новоалтайская – нечетная с № 39 по 51, четная с № 38 по 52/1; Оборонная; Пилотов – нечетная с № 61 по 75, четная с № 66 по 80; Полтавская, № 19, 21, 25, нечетная с № 1 по 17, четная с № 2 по 18; Пушкарева - нечетная с № 65 по 79, четная с № 62 по 76; Связистов – нечетная с № 91 по 99, четная с № 92 по 104; 120, 120/1; Степная – нечетная с № 129 по 201, Танкистов – четная с № 48 по 62, нечетная с № 73 по 87; Тверская; Челябинская; Ялтинская; переулки: 1-й – 6-й Танкистов.

**ИЗБИРАТЕЛЬНЫЙ УЧАСТОК, УЧАСТОК РЕФЕРЕНДУМА № 1778**

*(Место нахождения участковой избирательной комиссии  
и помещения для голосования - школа № 188,  
ул. Курганская, 36а)*

Границы участка - улица Полтавская, № 29, 33, 37, 41, 43, 45, 47.

**ИЗБИРАТЕЛЬНЫЙ УЧАСТОК, УЧАСТОК РЕФЕРЕНДУМА № 1779**

*(Место нахождения участковой избирательной комиссии  
и помещения для голосования - школа № 129,  
ул. 9-й Гвардейской Дивизии, 6)*

Границы участка - улицы: Троллейная, № 130, 132; 9-й Гвардейской Дивизии, № 1, 3, 4, 5, 7.

**ИЗБИРАТЕЛЬНЫЙ УЧАСТОК, УЧАСТОК РЕФЕРЕНДУМА № 1780**

*(Место нахождения участковой избирательной комиссии  
и помещения для голосования - школа № 129,  
ул. 9-й Гвардейской Дивизии, 6)*

Границы участка - улица Троллейная, № 134, 136, 138, 142, 144, 146, 148, 154.



**ИЗБИРАТЕЛЬНЫЙ УЧАСТОК, УЧАСТОК РЕФЕРЕНДУМА № 1781**

*(Место нахождения участковой избирательной комиссии и помещения для голосования - школа № 129, ул. 9-й Гвардейской Дивизии, 6)*

Границы участка - улица Троллейная, № 152, 152/1, 158, 160.

**ИЗБИРАТЕЛЬНЫЙ УЧАСТОК, УЧАСТОК РЕФЕРЕНДУМА № 1782**

*(Место нахождения участковой избирательной комиссии и помещения для голосования – информационно-экономический лицей, ул. Связистов, 135)*

Границы участка – Улица Связистов, № 109, 111, 121, 123, 131.

**ИЗБИРАТЕЛЬНЫЙ УЧАСТОК, УЧАСТОК РЕФЕРЕНДУМА № 1783**

*(Место нахождения участковой избирательной комиссии и помещения для голосования – информационно-экономический лицей, ул. Связистов, 135)*

Границы участка – Улица Связистов, № 127, 139, 141, 143, 145, 147, 151.

**ИЗБИРАТЕЛЬНЫЙ УЧАСТОК, УЧАСТОК РЕФЕРЕНДУМА № 1784**

*(Место нахождения участковой избирательной комиссии и помещения для голосования - информационно-экономический лицей, ул. Связистов, 135)*

Границы участка - улицы: Волховская, № 33, 33а, 33/1, 35; Связистов, № 113, 113/1.

**ИЗБИРАТЕЛЬНЫЙ УЧАСТОК, УЧАСТОК РЕФЕРЕНДУМА № 1785**

*(Место нахождения участковой избирательной комиссии и помещения для голосования - школа № 50, ул. 9-й Гвардейской Дивизии, 20)*

Границы участка - улица 9-й Гвардейской Дивизии, № 13, 17, 21, 22, 23, 24, 25, 26.

**ИЗБИРАТЕЛЬНЫЙ УЧАСТОК, УЧАСТОК РЕФЕРЕНДУМА № 1786**

*(Место нахождения участковой избирательной комиссии и помещения для голосования - школа № 50, ул. 9-й Гвардейской Дивизии, 20)*

Границы участка - улицы: 9-й Гвардейской Дивизии, № 11, 12, 14, 15, 16; Связистов, № 119, 125.

**ИЗБИРАТЕЛЬНЫЙ УЧАСТОК, УЧАСТОК РЕФЕРЕНДУМА № 1787**

*(Место нахождения участковой избирательной комиссии и помещения для голосования – учебный корпус СГА, ул. Плехотного, 10)*

Границы участка – Улицы: Володарского; Гризодубовой – нечетная с № 1 по 37, четная с № 2 по 40; Озерная – нечетная с № 1 по 49, четная с № 2 по 38; Пархомен-

ко, № 11, 22, 24, 26; Плахотного, № 8 (8а), 8/1, частный сектор – нечетная с № 63 по 97, четная с № 14 по 70; Троллейная, № 38, 44; Хасановская – нечетная с № 1 по 35, четная с № 2 по 36; Южная – нечетная с № 1 по 39, четная с № 2 по 40а; Янтарная – нечетная с № 1 по 39а, четная с № 2 по 40а.

### **ИЗБИРАТЕЛЬНЫЙ УЧАСТОК, УЧАСТОК РЕФЕРЕНДУМА № 1788**

*(Место нахождения участковой избирательной комиссии  
и помещения для голосования - учебный  
корпус СГГА, ул. Плахотного, 10)*

Границы участка - улицы: Котовского, № 40, 41, 42, 43, 44, 45, 47, 52; Пархомен-  
ко, № 16, 18, 18/1, 20.

### **ИЗБИРАТЕЛЬНЫЙ УЧАСТОК, УЧАСТОК РЕФЕРЕНДУМА № 1789**

*(Место нахождения участковой избирательной комиссии и  
помещения для голосования - культурно-досуговый центр  
им. К.С. Станиславского, ул. Котовского, 2а)*

Границы участка - улицы: Ватутина, № 7, 9, 9/1; Пермитина, № 1/1, 3, 3/1, 3/2, 4,  
6, 8, 10, 12, 14.

### **ИЗБИРАТЕЛЬНЫЙ УЧАСТОК, УЧАСТОК РЕФЕРЕНДУМА № 1790**

*(Место нахождения участковой избирательной комиссии и  
помещения для голосования - культурно-досуговый центр  
им. К.С. Станиславского, ул. Котовского, 2а)*

Границы участка - улицы: площадь Райсовета; Ватутина, № 1, 1а, 3, 5; Котовско-  
го, № 1, 3, 3/1, 3/2, 5, 5/1, 5/2, 5/3, 7, 7/1, 9; Пермитина, 5.

### **ИЗБИРАТЕЛЬНЫЙ УЧАСТОК, УЧАСТОК РЕФЕРЕНДУМА № 1791**

*(Место нахождения участковой избирательной комиссии и  
помещения для голосования - школа № 160, ул. Выставочная, 8)*

Границы участка - улицы: Блюхера, № 1, 3, 5, 7, 13, 15, 17, 17/1, 17/2, 17/3, 17/4,  
19, 21; Ватутина, № 22, 24, 26.

### **ИЗБИРАТЕЛЬНЫЙ УЧАСТОК, УЧАСТОК РЕФЕРЕНДУМА № 1792**

*(Место нахождения участковой избирательной комиссии и помещения для  
голосования – школа № 160, ул. Выставочная, 8)*

Границы участка – Улицы: Ватутина, № 12, 12/1, 14, 16, 18, 18а, 20, 20/1; Выста-  
вочная, № 3, 4, 5, 6; Римского-Корсакова, № 1, 3, 3/1, 3/2, 5/1.

**ИЗБИРАТЕЛЬНЫЙ УЧАСТОК, УЧАСТОК РЕФЕРЕНДУМА № 1793**

*(Место нахождения участковой избирательной комиссии и помещения для голосования - промышленно-экономический колледж, ул. Титова, 14)*

Границы участка - улицы: Плахотного, № 7, 9, 11, 13, 15, 17, 19, 21; Серафимовича, № 1, 1/1, 1/2, 1/4, 3, 5, 7; Титова, № 13, 16, 18/1.

**ИЗБИРАТЕЛЬНЫЙ УЧАСТОК, УЧАСТОК РЕФЕРЕНДУМА № 1794**

*(Место нахождения участковой избирательной комиссии и помещения для голосования - промышленно-экономический колледж, ул. Титова, 14)*

Границы участка - улицы: Римского-Корсакова, № 2, 4, 4а, 4б, 8, 10; Титова, № 2, 4, 8, 9, 10, 10/1, 11, 11/1, 12; переулки: 1-й Римского-Корсакова, № 3, 3/1, 5, 6, 8, 10; 2-й Римского-Корсакова, № 1, 3, 5, 7.

**ИЗБИРАТЕЛЬНЫЙ УЧАСТОК, УЧАСТОК РЕФЕРЕНДУМА № 1795**

*(Место нахождения участковой избирательной комиссии и помещения для голосования - общежитие ООО «Служба заказчика по ЖКХ Ленинского района», ул. Титова, 7)*

Границы участка - улицы: Римского-Корсакова, № 7/1, 7/2, 7/3; Сибиряков-Гвардейцев, № 4, 8, 10, 12; Титова, № 1, 3, 5, 5/1, 7.

**ИЗБИРАТЕЛЬНЫЙ УЧАСТОК, УЧАСТОК РЕФЕРЕНДУМА № 1796**

*(Место нахождения участковой избирательной комиссии и помещения для голосования – школа № 94, 1-й пер. Серафимовича, 4а)*

Границы участка – Улицы: Вертковская, № 22, 24; Римского-Корсакова, № 12, 12а, 14, 16, 18, 20; Серафимовича, № 9, 11, 13, 19, 21а, 23, 25; Степная, № 2, 2/1, 4, 6; переулки: 1-й Римского-Корсакова, № 12, 14, 16, 18; 2-й Римского-Корсакова, № 8, 9, 10, 11; 3-й, 4-й, 5-й Римского-Корсакова.

**ИЗБИРАТЕЛЬНЫЙ УЧАСТОК, УЧАСТОК РЕФЕРЕНДУМА № 1797**

*(Место нахождения участковой избирательной комиссии и помещения для голосования – школа № 94, 1-й пер. Серафимовича, 4а)*

Границы участка – Улицы: Вертковская, № 32, 36/1; Костычева, № 11, 13, 15, 17, 19, 21, 23, 25, 38, 38/1, 38/2, 40, 40/1, 42, 44, 44/1; Серафимовича, № 15, 16, 20, 22, 24, 24/1, 26/1, 30, 30/1, 30/2; переулки: 3-й, 4-й Серафимовича.

**ИЗБИРАТЕЛЬНЫЙ УЧАСТОК, УЧАСТОК РЕФЕРЕНДУМА № 1798**

*(Место нахождения участковой избирательной комиссии и помещения для голосования – школа № 94, 1-й пер. Серафимовича, 4а)*

Границы участка – Улицы: Костычева, № 1, 5, 5а, 7, 9, 9а, 11а; Серафимовича, № 4, 6, 8, 12, 14, 14а, 15/1; Степная, № 10, 14, 16, 16а, 18, 18а; Титова, № 15, 17, 19; переулки: 1-й, 2-й, 5-й Серафимовича.

**ИЗБИРАТЕЛЬНЫЙ УЧАСТОК, УЧАСТОК РЕФЕРЕНДУМА № 1799**

*(Место нахождения участковой избирательной комиссии и помещения для голосования - общежитие МКП г. Новосибирска «ЖКХ», ул. Станиславского, 23)*

Границы участка - улицы: Костычева, № 32, 34; Станиславского, № 14, 16, 18, 19, 19/1, 20, 21, 21/1, 23; Степная, № 34, 36, 36/1; Титова, 25.

**ИЗБИРАТЕЛЬНЫЙ УЧАСТОК, УЧАСТОК РЕФЕРЕНДУМА № 1800**

*(Место нахождения участковой избирательной комиссии и помещения для голосования – школа № 94, 1-й переулок Серафимовича, 4а)*

Границы участка – Улицы: Костычева, № 14, 16, 16/1, 18, 20; Станиславского, № 17, 19/2; Титова, № 21, 21/1, 21/2.

**ИЗБИРАТЕЛЬНЫЙ УЧАСТОК, УЧАСТОК РЕФЕРЕНДУМА № 1801**

*(Место нахождения участковой избирательной комиссии и помещения для голосования - школа № 27, ул. Плахотного, 31)*

Границы участка - улицы: Костычева, № 2, 4, 6, 8, 10; Плахотного, 29; Станиславского, № 11, 13, 13а, 15; Титова, 22; Плахотного, 33 / Станиславского, 11 (угловой дом); Титова, 26 / Станиславского, 15 (угловой дом).

**ИЗБИРАТЕЛЬНЫЙ УЧАСТОК, УЧАСТОК РЕФЕРЕНДУМА № 1802**

*(Место нахождения участковой избирательной комиссии и помещения для голосования - гимназия № 16 «Французская», ул. Пархоменко, 2)*

Границы участка - улицы: Дружбы, 5; Ватутина, № 4, 4/1, 6; Котовского, 11; Пархоменко, № 4, 6; переулки: 1-й Пархоменко, № 18, 20, 22, 24, 26, 28, 30; 2-й Пархоменко, № 10, 12, 13, 15, 17, 19, 21; Ватутина, 2 / Котовского, 11 (угловой дом).

**ИЗБИРАТЕЛЬНЫЙ УЧАСТОК, УЧАСТОК РЕФЕРЕНДУМА № 1803**

*(Место нахождения участковой избирательной комиссии и помещения для голосования - гимназия № 16 «Французская», ул. Пархоменко, 2)*

Границы участка - улицы: Котовского, № 13, 15, 17, 21, 21/1; Пархоменко, 8; Станиславского, № 1, 3, 5, 7; переулки: 1-й Пархоменко, № 1, 4, 6, 8, 10, 12, 14, 16; 2-й Пархоменко, № 1, 3, 9, 11.

### **ИЗБИРАТЕЛЬНЫЙ УЧАСТОК, УЧАСТОК РЕФЕРЕНДУМА № 1804**

*(Место нахождения участковой избирательной комиссии и помещения для голосования – школа № 40, ул. Крашенинникова, 6)*

**Границы участка** – Улицы: Крашенинникова, № 7, 7/1, 9, 10, 11; Петропавловская, № 1, 3, 5а, 5/1, 7, 9; Титова, № 30, 32, 34, 36, 38, 40, 42, 44; переулки: 2-й Крашенинникова, № 2, 4, 6, 8, 10, 12, 14, 16; 3-й Крашенинникова, № 8, 8/1, 9, 10, 12; Крашенинникова, 13/Титова, 32 (угловой дом).

### **ИЗБИРАТЕЛЬНЫЙ УЧАСТОК, УЧАСТОК РЕФЕРЕНДУМА № 1805**

*(Место нахождения участковой избирательной комиссии и помещения для голосования – школа № 40, ул. Крашенинникова, 6)*

**Границы участка** – Улицы: Крашенинникова, № 1, 2, 3, 4, 5; Плахотного, № 37, 43, 45, 47; Станиславского, № 8, 10, 12; переулки: 1-й Крашенинникова, № 3, 9, 11; 3-й Крашенинникова, № 4, 5, 6; Туберкулезная больница № 3 (1-й переулок Крашенинникова, 5).

### **ИЗБИРАТЕЛЬНЫЙ УЧАСТОК, УЧАСТОК РЕФЕРЕНДУМА № 1806**

*(Место нахождения участковой избирательной комиссии и помещения для голосования – МБОУ ДОД ДЮЦ им. А. П. Чехова, 1-й пер. Петропавловский, 10)*

**Границы участка** – Улицы: Петропавловская, № 4, 10, 10а, 12; Плахотного, № 51/1; Троллейная, № 19, 21, 23, 27, 31, 33; Титова, № 48, 50; переулки: 1-й Петропавловский, № 3, 4, 5, 6, 8, 12, 14, 16; Городской противотуберкулезный диспансер № 1 (улица Петропавловская, 8).

### **ИЗБИРАТЕЛЬНЫЙ УЧАСТОК, УЧАСТОК РЕФЕРЕНДУМА № 1807**

*(Место нахождения участковой избирательной комиссии и помещения для голосования – Новосибирский техникум бытового обслуживания, ул. Стенная, 57)*

**Границы участка** – Улицы: Стенная, № 31, 33, 35, 37, 39, 41, 41/1, 43, 43/1, 45, 47, 49, 55, 55а, 59/2; Тихвинская, № 12, 14; Новосельская.

### **ИЗБИРАТЕЛЬНЫЙ УЧАСТОК, УЧАСТОК РЕФЕРЕНДУМА № 1808**

*(Место нахождения участковой избирательной комиссии и помещения для голосования - школа № 20, ул. Станиславского, 30)*

**Границы участка** - улицы: Вертковская, № 38, 40, 42, четная - с № 54 по 110, нечетная с № 59 по 115; Немировича-Данченко - нечетная с № 3 по 43; Станиславского, № 22, 24, 26, 28, 28/1, 32, 34, 34а; Троллейная, № 61, 67, 69, 73, 77, 79; Петропавловская - четная с № 42 по 66, нечетная с № 37 по 65; Тихвинская - четная с № 28 по 56, нечетная с № 33 по 63; Бульварная; Районная; Петропавловский тупик; переулки: 1-й, 2-й Троллейный; 1-й - 4-й Тихвинский; 3-й - 4-й Станиславского; Вертковская, 38/ Станиславского, 25/1 (угловой дом).

**ИЗБИРАТЕЛЬНЫЙ УЧАСТОК, УЧАСТОК РЕФЕРЕНДУМА № 1809**

*(Место нахождения участковой избирательной комиссии  
и помещения для голосования - школа № 15,  
ул. Немировича-Данченко, 20/2)*

Границы участка - улица Немировича-Данченко, № 4, 4/1, 4/2, 4/3, 6, 8, 10, 12, 12/1, 12/2, 14/3, 18/2, 20/3, 22/1, 22/2, 24/2, 24/3, 28/5.

**ИЗБИРАТЕЛЬНЫЙ УЧАСТОК, УЧАСТОК РЕФЕРЕНДУМА № 1810**

*(Место нахождения участковой избирательной комиссии  
и помещения для голосования - школа № 15,  
ул. Немировича-Данченко, 20/2)*

Границы участка - улицы: Немировича-Данченко, № 14, 14/1, 14/2, 16, 18, 18/1, 20, 22, 24, 26, 26/1, 28, 28/1, 28/2, 28/3, 30, 30/1, 30/2; Станиславского, № 36, 44.

**ИЗБИРАТЕЛЬНЫЙ УЧАСТОК, УЧАСТОК РЕФЕРЕНДУМА № 1811**

*(Место нахождения участковой избирательной комиссии и  
помещения для голосования - школа № 187, ул. Ударная, 21)*

Границы участка - улицы: Немировича-Данченко, 14/4; Станиславского, № 46, 48, 50; Тульская, № 270/1, 270/3, 270/4; Ударная, № 1/1, 1/2, 1/3, 15, 33/1.

**ИЗБИРАТЕЛЬНЫЙ УЧАСТОК, УЧАСТОК РЕФЕРЕНДУМА № 1812**

*(Место нахождения участковой избирательной комиссии и  
помещения для голосования - школа № 187, ул. Ударная, 21)*

Границы участка - улицы: Немировича-Данченко, 4/4; Ударная, № 19, 23, 23/1, 25, 27, 27/1, 29, 31, 33.

**ИЗБИРАТЕЛЬНЫЙ УЧАСТОК, УЧАСТОК РЕФЕРЕНДУМА № 1813**

*(Место нахождения участковой избирательной комиссии и помещения для  
голосования – школа № 187, ул. Ударная, 21)*

Границы участка – Улицы: Немировича-Данченко, № 2, 2/1; Телецкая; Троллейная, № 89, 91, 93; Тульская – четная с № 250 по 422 (кроме домов № 270/1, 270/3, 270/4), нечетная с № 291 по 431; Ударная, № 27/2, 27/3, частный сектор – четная № 38, 40, нечетная с № 33/3 по 115; территория садоводческого товарищества «Зеленый сад».

**ИЗБИРАТЕЛЬНЫЕ УЧАСТКИ, УЧАСТКИ РЕФЕРЕНДУМА  
НА ТЕРРИТОРИИ ОКТЯБРЬСКОГО РАЙОНА  
ГОРОДА НОВОСИБИРСКА**

Количество избирательных участков, участков референдума - 83.

Номера избирательных участков, участков референдума - с № 1814 по 1896.

**ИЗБИРАТЕЛЬНЫЙ УЧАСТОК, УЧАСТОК РЕФЕРЕНДУМА № 1814**

*(Место нахождения участковой избирательной комиссии и помещения для голосования – Новосибирский химико-технологический колледж, ул. Садовая, 26)*

Границы участка - Улицы: III Интернационала, № 23, 30; Восход - нечетная с № 5 по 11; Садовая, № 34, 59; Кирова - четная с № 76 по 80; Сакко и Ванцетти – четная, № 40, 42, 44, 46, 48, 52, нечетная, № 31, 31/1, 31/2, 31/3; Нижегородская, № 17, 20.

**ИЗБИРАТЕЛЬНЫЙ УЧАСТОК, УЧАСТОК РЕФЕРЕНДУМА № 1815**

*(Место нахождения участковой избирательной комиссии и помещения для голосования - Дом детского творчества «Октябрьский», ул. Якушева, 21)*

Границы участка - Улицы: 9-го Ноября - четная с № 16 по 18, нечетная с № 25 по 33а; Большевицкая - нечетная с № 7 по 43; Восход, № 1, 3; Декабристов - четная с № 4 по 8а, нечетная с № 23 по 53; Зырянская - четная с № 4 по 6а, нечетная с № 5 по 57; Инская - четная с № 8 по 56, нечетная с № 13 по 67; Маковского - четная с № 6 по 26, нечетная с № 3 по 35, Сакко и Ванцетти, 25; Якушева - четная с № 16/1 по 56, нечетная с № 19 по 27.

**ИЗБИРАТЕЛЬНЫЙ УЧАСТОК, УЧАСТОК РЕФЕРЕНДУМА № 1816**

*(Место нахождения участковой избирательной комиссии и помещения для голосования - школа № 32, ул. Никитина, 2)*

Границы участка - Улицы: 9-го Ноября - четная с № 62 по 74, № 95; Большевицкая - нечетная с № 65 по 113; Декабристов - четная с № 60 по 72, нечетная с № 95 по 107; Добролюбова, № 10, 12/1, 14, 14а, 18, 18/1; Зырянская, № 125; Якушева, № 47, 49, 51, 142, 144.

**ИЗБИРАТЕЛЬНЫЙ УЧАСТОК, УЧАСТОК РЕФЕРЕНДУМА № 1817**

*(Место нахождения участковой избирательной комиссии и помещения для голосования - школа № 32, ул. Никитина, 2)*

Границы участка - Улицы: III Интернационала, 125; Грибоедова - нечетная с № 13 по 19, 29, 33; Добролюбова - четная с № 20 по 26; Кирова - четная с № 110 по 166; Нижегородская - нечетная с № 89 по 107; Никитина – четная, № 2/1, 16, нечетная с № 3 по 15.

**ИЗБИРАТЕЛЬНЫЙ УЧАСТОК, УЧАСТОК РЕФЕРЕНДУМА № 1818**

*(Место нахождения участковой избирательной комиссии и помещения для голосования - школа № 76, ул. Большевицкая, 32)*

Границы участка - Улицы: Большевицкая - четная с № 16 по 40; Закавказская; Обская – четная с № 50 по 94, с № 124 по 146, нечетная с № 121 по 139/1, с № 179 по 203; переулок Бердский – нечетная с № 5 по 17/1.

**ИЗБИРАТЕЛЬНЫЙ УЧАСТОК, УЧАСТОК РЕФЕРЕНДУМА № 1819**

*(Место нахождения участковой избирательной комиссии и помещения для голосования - школа № 76, ул. Большевикская, 32)*

Границы участка - улицы: 2-я Обская; Большевикская, № 48, 48/1, 48/2; Водопроводная; Обская, № 100, 102, 157; переулок Бердский, № 22, 26.

**ИЗБИРАТЕЛЬНЫЙ УЧАСТОК, УЧАСТОК РЕФЕРЕНДУМА № 1820**

*(Место нахождения участковой избирательной комиссии и помещения для голосования - городской детский морской центр «Флагман», ул. Большевикская, 175/6)*

Границы участка - улицы: Большевикская - нечетная с № 141 по 175/6; Днепротэсовская.

**ИЗБИРАТЕЛЬНЫЙ УЧАСТОК, УЧАСТОК РЕФЕРЕНДУМА № 1821**

*(Место нахождения участковой избирательной комиссии и помещения для голосования - школа № 115, ул. Бугурусланская, 19)*

Границы участка - Улицы: 1-я, 2-я Водонасосная; Абразивная – четная с № 6 по 14а, нечетная с № 7 по 11; Большевикская - четная с № 140 по 176, нечетная с № 193 по 239; Бугурусланская; Выборная - четная с № 2 по 28, нечетная с № 1а по 31; Инюшенская; Корчагина; Лазо - четная с № 2 по 6; Морозова; Набережная Плющихи; Травяная; переулки: 1-й - 5-й Инюшенский; 1-й Камышенский – четная с № 2 по 10, нечетная с № 1 по 13; 2-й Камышенский - четная с № 2 по 18, нечетная с № 1 по 19а; 3-й Камышенский, № 1, 3; 4-й Камышенский - нечетная с № 1 по 9; проезд Выборный.

**ИЗБИРАТЕЛЬНЫЙ УЧАСТОК, УЧАСТОК РЕФЕРЕНДУМА № 1822**

*(Место нахождения участковой избирательной комиссии и помещения для голосования - школа № 115, ул. Бугурусланская, 19)*

Границы участка – Улицы: Большевикская – четная с № 188 по 206; Абразивная – нечетная с № 13 по 17; Лазо – четная с № 14 по 30; переулки: 1-й Камышенский – четная № 26, нечетная с № 23 по 59; 2-й Камышенский – четная с № 22 по 58, нечетная с № 23 по 57; 3-й Камышенский – четная с № 10 по 38, нечетная с № 9 по 41; 4-й Камышенский – четная с № 2 по 32, нечетная с № 23 по 47; 5-й – 10-й Камышенский; Барнаулский.

**ИЗБИРАТЕЛЬНЫЙ УЧАСТОК, УЧАСТОК РЕФЕРЕНДУМА № 1823**

*(Место нахождения участковой избирательной комиссии и помещения для голосования – школа № 189, ул. Выборная, 120)*

Границы участка – Улицы: 2-я Высокогорная; 1-я Родниковая; Взлетная; Выборная – четная с № 32 по 98; Высокогорная; Гайдара; Дубравы – четная с № 32 по 80, нечетная – с № 31 по 89; Загородная; Камышенская; Кирова – четная с № 346 по



362; Лазо – четная № 36, нечетная с № 1 по 35; Осипова; Родниковая; Хитровская; переулки: Асфальтный; Камышенский Лог; Новый; Сосновский; Средний.

**ИЗБИРАТЕЛЬНЫЙ УЧАСТОК, УЧАСТОК РЕФЕРЕНДУМА № 1824**

*(Место нахождения участковой избирательной комиссии и помещения для голосования - школа № 189, ул. Выборная, 120)*

Границы участка – Улицы: Вилюйская – четная с № 8 по 24, нечетная с № 11 по 39; Выборная – четная № 102, 108, 110, нечетная с № 35 по 87, 89а; Дубравы – четная с № 2 по 30, нечетная – с № 1 по 21; Левый Берег Плющихи; Плющиха; переулки: 1-й – 3-й Крупской; 1-й Плющихи; Боровой; Луговской; Овражный.

**ИЗБИРАТЕЛЬНЫЙ УЧАСТОК, УЧАСТОК РЕФЕРЕНДУМА № 1825**

*(Место нахождения участковой избирательной комиссии и помещения для голосования - школа № 189, ул. Выборная, 120)*

Границы участка - улица Выборная, № 106, 106/1, 116, 118.

**ИЗБИРАТЕЛЬНЫЙ УЧАСТОК, УЧАСТОК РЕФЕРЕНДУМА № 1826**

*(Место нахождения участковой избирательной комиссии и помещения для голосования - Новосибирский колледж телекоммуникаций и информатики СибГУТИ, ул. Выборная, 126)*

Границы участка - Улица Выборная, № 122, 122/1, 122/2, 124, 124/1, 124/2, 124/3, 124/4, 124/5, 124/6, 124/7, 126/1, 126/2, 126/3, 126/4, 126/5, 126/6, 130, 130/1, 130/2; микрорайон Зеленый Бор.

**ИЗБИРАТЕЛЬНЫЙ УЧАСТОК, УЧАСТОК РЕФЕРЕНДУМА № 1827**

*(Место нахождения участковой избирательной комиссии и помещения для голосования - школа № 206, ул. Выборная, 111/1)*

Границы участка – Улица Выборная, № 101, 101/1, 101/2, 101/3, 101/5, 103, 103/1, 103/2, 109, 111, 113, 113/1; Сузунская – нечетная с № 1 по 23.

**ИЗБИРАТЕЛЬНЫЙ УЧАСТОК, УЧАСТОК РЕФЕРЕНДУМА № 1828**

*(Место нахождения участковой избирательной комиссии и помещения для голосования - школа № 206, ул. Выборная, 111/1)*

Границы участка – Улица Выборная, № 115, 117, 117/1, 117/2, 119, 121, 123, 125, 125/1, 125/2.

**ИЗБИРАТЕЛЬНЫЙ УЧАСТОК, УЧАСТОК РЕФЕРЕНДУМА № 1829**

*(Место нахождения участковой избирательной комиссии  
и помещения для голосования - школа № 206,  
ул. Выборная, 111/1)*

Границы участка - улицы: Выборная - нечетная, № 127, 129, 129/1, 129/2, 131, 131/1; Кленовая; Рябиновая.

**ИЗБИРАТЕЛЬНЫЙ УЧАСТОК, УЧАСТОК РЕФЕРЕНДУМА № 1830**

*(Место нахождения участковой избирательной комиссии и помещения для  
голосования - Новосибирский государственный педагогический  
университет, ул. Вилюйская, 28)*

Граница участка – Улицы: Вилюйская, № 30, 32, 34; Выборная, № 144/1, 146, 152, 154, 158/1; Сузунская - нечетная с № 25 по 37а.

**ИЗБИРАТЕЛЬНЫЙ УЧАСТОК, УЧАСТОК РЕФЕРЕНДУМА № 1831**

*(Место нахождения участковой избирательной комиссии и помещения для  
голосования - Новосибирский государственный педагогический университет,  
ул. Вилюйская, 28)*

Границы участка – Улица Выборная, № 89, 89/1, 89/2, 89/4, 89/5, 91, 91/1, 93, 95, 97, 107.

**ИЗБИРАТЕЛЬНЫЙ УЧАСТОК, УЧАСТОК РЕФЕРЕНДУМА № 1832**

*(Место нахождения участковой избирательной комиссии и помещения для  
голосования – Новосибирский государственный педагогический университет,  
ул. Вилюйская, 28)*

Границы участка – Улицы: Вилюйская, 45; Выборная, № 91/4, 99, 99/2, 99/3, 99/4, 99/6, 99/7, 99/8, 105, 105/1, 105/2, 105/3.

**ИЗБИРАТЕЛЬНЫЙ УЧАСТОК, УЧАСТОК РЕФЕРЕНДУМА № 1833**

*(Место нахождения участковой избирательной комиссии и  
помещения для голосования - МКОУ ДОД Детско-юношеский  
центр «Планетарий», ул. Ключ-Камышенское Плато, 1/1)*

Границы участка - улица Ключ-Камышенское Плато, № 6, 6/2; Новосибирский военный институт ВВ МВД России, спецучреждение.

**ИЗБИРАТЕЛЬНЫЙ УЧАСТОК, УЧАСТОК РЕФЕРЕНДУМА № 1834**

*(Место нахождения участковой избирательной комиссии и помещения для  
голосования - школа № 155, ул. Ключ-Камышенское Плато, 1а)*

Границы участка – Улицы: Ключ-Камышенское Плато, № 1, 2, 3, 4, 5, 7, 8, 8/1, 9, 22, 24, 26, 26/1; Пролетарская, № 271/2, 271/3.

**ИЗБИРАТЕЛЬНЫЙ УЧАСТОК, УЧАСТОК РЕФЕРЕНДУМА № 1835**

*(Место нахождения участковой избирательной комиссии и помещения для голосования - школа № 155, ул. Ключ-Камышенское Плато, 1а)*

Границы участка - Улица Ключ-Камышенское Плато – четная с № 10 по 20, с № 32 по 66, нечетная с № 33 по 69.

**ИЗБИРАТЕЛЬНЫЙ УЧАСТОК, УЧАСТОК РЕФЕРЕНДУМА № 1836**

*(Место нахождения участковой избирательной комиссии и помещения для голосования – МКОУ ДОД Центр творчества детей и учащейся молодежи «Юниор», ул. Кирова, 44/1)*

Границы участка - Улицы: 1-я Садовая Горка; Кирова, № 25, 44/2, 46, 56; Нижегородская – четная № 6, 18, нечетная с № 1 по 13; Маковского, 38; Садовая, № 15, 19; Шевченко, № 11, 15, 17.

**ИЗБИРАТЕЛЬНЫЙ УЧАСТОК, УЧАСТОК РЕФЕРЕНДУМА № 1837**

*(Место нахождения участковой избирательной комиссии и помещения для голосования - школа № 202, ул. Белинского, 1)*

Границы участка - улицы: Толстого, № 3, 3/1; Шевченко, № 27, 29, 29а, 31, 33, 34, 35.

**ИЗБИРАТЕЛЬНЫЙ УЧАСТОК, УЧАСТОК РЕФЕРЕНДУМА № 1838**

*(Место нахождения участковой избирательной комиссии и помещения для голосования - школа № 202, ул. Белинского, 1)*

Границы участка - Улицы: Белинского, № 3, 6, 6/1; Лескова, № 15, 19, 23, 29; Толстого, 5.

**ИЗБИРАТЕЛЬНЫЙ УЧАСТОК, УЧАСТОК РЕФЕРЕНДУМА № 1839**

*(Место нахождения участковой избирательной комиссии и помещения для голосования - школа № 185, ул. Тургенева,84)*

Границы участка - Улицы: Белинского - четная с № 68 по 148, нечетная с № 49 по 117; Бориса Богаткова - нечетная с № 73 - 99; Восход - четная с № 46 по 66а, нечетная с № 21 по 55; Далидовича - четная с № 2 по 30, нечетная с № 1 по 23; Короленко - четная с № 4 по 24, нечетная с № 3 по 23; Кирова, № 27, 27 строение 1, 27 строение 2, 27/3, 29; Ленинградская - четная с № 42 по 74, нечетная с № 9 по 51; Лескова - четная с № 68 по 128, нечетная с № 57 по 111а; Маковского - четная с № 56 по 90, нечетная с № 73 по 77; Малая Короленко; Московская - нечетная с № 53 по 97; Сакко и Ванцетти - четная с № 74 по 114, нечетная с № 59 по 99; Толстого - четная с № 34 по 76, нечетная с № 51 по 91; Тургенева - четная с № 58 по 122, нечетная с № 49 по 141; Чехова - четная с № 44 по 88, нечетная с № 61 по 115; Шевченко, 30.

**ИЗБИРАТЕЛЬНЫЙ УЧАСТОК, УЧАСТОК РЕФЕРЕНДУМА № 1840**

*(Место нахождения участковой избирательной комиссии и помещения для голосования – Сибирский государственный университет телекоммуникаций и информатики, учебно-лабораторный корпус, ул. Бориса Богаткова, 51)*

Границы участка – Улица Бориса Богаткова – нечетная, 53, с № 63 по 67.

**ИЗБИРАТЕЛЬНЫЙ УЧАСТОК, УЧАСТОК РЕФЕРЕНДУМА № 1841**

*(Место нахождения участковой избирательной комиссии и помещения для голосования - школа № 52, ул. Воинская, 3)*

Границы участка - Улицы: 2-я Воинская - четная с № 2 по 18, нечетная с № 3 по 37; 3-я Воинская; Артиллерийская - четная с № 6 по 54, нечетная с № 1 по 59; Бориса Богаткова - четная с № 158 по 178, нечетная с № 107 по 163; Воинская - четная с № 2 по 40, нечетная с № 3 по 59; Гаранина - четная с № 4 по 18; Гурьевская - четная с № 168 по 186, нечетная, 181; Добролюбова - нечетная с № 165 по 191; Карла Либкнехта - четная с № 6 по 12, с № 34 по 60б, нечетная с № 1 по 77; Красноармейская - четная с № 2а по 16, нечетная с № 5 по 19; Пролетарская - четная с № 18 по 82, нечетная с № 21 по 69.

**ИЗБИРАТЕЛЬНЫЙ УЧАСТОК, УЧАСТОК РЕФЕРЕНДУМА № 1842**

*(Место нахождения участковой избирательной комиссии и помещения для голосования - школа № 52, ул. Воинская, 3)*

Границы участка - улицы: Бориса Богаткова - четная с № 180 по 192/1; Гаранина - нечетная с № 1 по 7, 13, 21.

**ИЗБИРАТЕЛЬНЫЙ УЧАСТОК, УЧАСТОК РЕФЕРЕНДУМА № 1843**

*(Место нахождения участковой избирательной комиссии и помещения для голосования - школа № 52, ул. Воинская, 3)*

Границы участка - улицы: Бориса Богаткова, № 192/2, 192/3, 192/4, 192/5; Гаранина - нечетная с № 17 по 19, с № 25 по 27.

**ИЗБИРАТЕЛЬНЫЙ УЧАСТОК, УЧАСТОК РЕФЕРЕНДУМА № 1844**

*(Место нахождения участковой избирательной комиссии и помещения для голосования - школа № 16, ул. Добролюбова, 113)*

Границы участка – Улицы: Артиллерийская – четная с № 58 по 122, нечетная с № 63 по 127; Бориса Богаткова – четная с № 98 по 154; Воинская – четная с № 50 по 104; Гурьевская – четная с № 106 по 162, нечетная с № 113 по 173; Далидовича – четная с № 36 по 70, нечетная с № 33 по 71; Добролюбова – нечетная с № 101 по 159; Карла Либкнехта – четная с № 66 по 94, нечетная с 79 по 123; Короленко – четная с № 28 по 80, нечетная с № 29 по 77; Красноармейская – четная с № 22 по 60а, нечетная с № 23 по 55; Лескова – нечетная с № 113 по 175; Пролетарская – четная с № 88 по 142, 152, нечетная с № 79 по 137.

### **ИЗБИРАТЕЛЬНЫЙ УЧАСТОК, УЧАСТОК РЕФЕРЕНДУМА № 1845**

*(Место нахождения участковой избирательной комиссии и помещения для голосования - школа № 16, ул. Добролюбова, 113)*

Границы участка - Улицы: Воинская, № 110, 110/1; Далидовича - четная с № 86 по 110, нечетная с № 93 по 121; Добролюбова - четная с № 62 по 98; Карла Либкнехта - четная с № 112 по 132; Короленко - четная с № 82 по 110, нечетная с № 79 по 105; Красноармейская - четная с № 82 по 108, нечетная с № 77 по 97; Лескова - нечетная с № 177 по 203; Никитина - нечетная с № 73 по 103; Пролетарская - нечетная с № 139 по 161.

### **ИЗБИРАТЕЛЬНЫЙ УЧАСТОК, УЧАСТОК РЕФЕРЕНДУМА № 1846**

*(Место нахождения участковой избирательной комиссии и помещения для голосования - Новосибирский государственный архитектурно-строительный университет, ул. Ленинградская, 113)*

Границы участка - Улицы: Белинского - четная с № 196 по 198, нечетная с № 119 по 181; Бориса Богаткова - четная с № 66 по 70, с № 90 по 96; Гурьевская – четная, № 76, № 78, с № 96 по 100, нечетная с № 87 по 99а; Добролюбова – четная с № 40 по 46, с № 56 по 60, нечетная, 73; Ленинградская - четная с № 98 по 140, нечетная, № 101, 101/1, 101/2, 111; Лескова - четная с № 130 по 204; Московская – четная, № 114 по 158, нечетная с № 129 по 149; Никитина - нечетная с № 39 по 67; Толстого – четная с № 94 по 142, нечетная с № 115 по 167; Тургенева - четная с № 144 по 190, нечетная, № 187, 189; Чехова – четная с № 114 по 156, нечетная с № 139 по 169.

### **ИЗБИРАТЕЛЬНЫЙ УЧАСТОК, УЧАСТОК РЕФЕРЕНДУМА № 1847**

*(Место нахождения участковой избирательной комиссии и помещения для голосования - Новосибирский государственный архитектурно-строительный университет, ул. Ленинградская, 113)*

Границы участка - улицы: Гурьевская, 92а; Добролюбова, № 52, 93; Тургенева, 167.

### **ИЗБИРАТЕЛЬНЫЙ УЧАСТОК, УЧАСТОК РЕФЕРЕНДУМА № 1848**

*(Место нахождения участковой избирательной комиссии и помещения для голосования - школа № 2, ул. Чехова, 271)*

Границы участка - Улицы: Автогенная, 73, четная с № 46 по 60; Дунайская - нечетная с № 51 по 59; Коммунарская, 50; Ленинградская – нечетная, № 149, с № 215 по 221; Толстого – четная, 234, с № 242 по 246, нечетная с № 277 по 313; Тургенева - четная с № 288 по 320; Чехова - четная с № 254 по 264, нечетная с № 273 по 315.

### **ИЗБИРАТЕЛЬНЫЙ УЧАСТОК, УЧАСТОК РЕФЕРЕНДУМА № 1849**

*(Место нахождения участковой избирательной комиссии и помещения для голосования - школа № 2, ул. Чехова, 271)*

Границы участка - Улицы: Автогенная - четная, № 66, 68, 74, 76, 82, 88, нечетная, № 77, 95, 99, 101, 103, 105; Белинского - четная с № 284 по 318, нечетная с № 277 по 313; Далидовича - четная с № 166 по 218, нечетная с № 191 по 263; Дунайская - нечетная с № 65 по 95; Карла Либкнехта - четная с № 186 по 218, нечетная с № 171 по 217; Коммунарская - четная с № 100 по 124; Короленко - четная с № 174 по 258а, нечетная с № 163 по 245; Красноармейская - четная с № 162 по 198, нечетная с № 151 по 195; Лескова - четная с № 260 по 328, нечетная с № 273 по 329; Пролетарская - четная с № 190 по 262; Тургенева – нечетная № 227, с № 279 по 317.

### **ИЗБИРАТЕЛЬНЫЙ УЧАСТОК, УЧАСТОК РЕФЕРЕНДУМА № 1850**

*(Место нахождения участковой избирательной комиссии и помещения для голосования - школа № 75, ул. Тургенева, 202)*

Границы участка - Улицы: Автогенная, 38; Грибоедова - четная с № 64 по 68, нечетная с № 53 по 55; Дунайская - нечетная с № 35 по 43; Кирова - нечетная с № 161 по 281; Коммунарская, 73; Ленинградская – четная, № 182, 184, с № 206 по 264; Московская - четная с № 162 по 282, нечетная, № 163, 165, с № 227 по 285.

### **ИЗБИРАТЕЛЬНЫЙ УЧАСТОК, УЧАСТОК РЕФЕРЕНДУМА № 1851**

*(Место нахождения участковой избирательной комиссии и помещения для голосования - школа № 75, ул. Тургенева, 202)*

Границы участка - Улицы: Грибоедова, 73; Ленинградская, 139; Никитина - четная с № 62 по 68; Толстого, № 183, 185; Тургенева, № 197, 200; Чехова, 195.

### **ИЗБИРАТЕЛЬНЫЙ УЧАСТОК, УЧАСТОК РЕФЕРЕНДУМА № 1852**

*(Место нахождения участковой избирательной комиссии и помещения для голосования - школа № 75, ул. Тургенева, 202)*

Границы участка - Улицы: Грибоедова – четная, 86, с № 116 по 146; Далидовича - четная с № 142 по 164, нечетная с № 155 по 189; Карла Либкнехта - четная с № 158 по 184, нечетная с № 147 по 167; Коммунарская - нечетная с № 123 по 155; Короленко - четная с № 140 по 172, нечетная с № 131 по 159; Красноармейская - четная с № 132 по 158, нечетная с № 125 по 147; Ленинградская - нечетная с № 141 по 147; Лескова - четная № 250, 252, 252/1, нечетная с № 235 по 267; Пролетарская - четная с № 170 по 188; Толстого, 205; Тургенева, № 223, 225; Чехова - четная с № 188а по 194; Коммунарский проезд.

### **ИЗБИРАТЕЛЬНЫЙ УЧАСТОК, УЧАСТОК РЕФЕРЕНДУМА № 1853**

*(Место нахождения участковой избирательной комиссии и помещения для голосования - школа № 75, ул. Тургенева, 202)*

Границы участка - Улицы: Белинского, 202; Грибоедова – четная № 80, нечетная № 75, с № 95 по 131; Далидовича - четная с № 116 по 136, нечетная с № 123 по 151; Карла Либкнехта - четная с № 140 по 154а, нечетная с № 137 по 145; Короленко - четная с № 112 по 138, нечетная с № 107 по 129; Красноармейская - четная с № 110 по 128, нечетная с № 101а по 121; Лескова - четная № 214, 214/1, 216, нечетная с № 205 по 233; Никитина - четная с № 70 по 98..

### **ИЗБИРАТЕЛЬНЫЙ УЧАСТОК, УЧАСТОК РЕФЕРЕНДУМА № 1854**

*(Место нахождения участковой избирательной комиссии и помещения для голосования - школа № 97, ул. Кирова, 327)*

Границы участка - Улицы: 1-я Инская - четная с № 2/1 по 26; Белинского - четная с № 320 по 412, нечетная с № 315 по 401; Далидовича - четная с № 222 по 330, нечетная с № 267 по 367; Днепровская; Дунайская - четная с № 56 по 74; Красноармейская - четная с № 200 по 216/1; Ленинградская - четная с № 326 по 336, нечетная с № 309 по 341; Лескова - четная с № 330 по 358, нечетная с № 331 по 341; Лобова - нечетная с № 13 по 71; Толстого - четная с № 320 по 350, нечетная с № 383 по 417; Тургенева - четная с № 322 по 418, нечетная с № 319 по 405; Чехова - четная с № 342 по 370, нечетная с № 317 по 415; проезды: Далидовича; Красноармейский; Курганский; Холмский.

### **ИЗБИРАТЕЛЬНЫЙ УЧАСТОК, УЧАСТОК РЕФЕРЕНДУМА № 1855**

*(Место нахождения участковой избирательной комиссии и помещения для голосования - школа № 97, ул. Кирова, 327)*

Границы участка - Улицы: 1-я Инская - нечетная с № 3 по 11; III Интернационала - четная с № 276 по 280; 9-го Ноября - четная с № 188 по 224; Алтайская - четная с № 10/1 по 20, нечетная с № 13 по 39; Декабристов - четная с № 138 по 176, нечетная с № 209 по 239; Дунайская - четная с № 4 по 54; Кирова - четная с № 242 по 272, нечетная с № 283 по 327; Ленинградская - четная с № 266 по 298, с № 310 по 322, нечетная с № 237 по 307; Лобова - нечетная с № 5 по 11; Московская - четная с № 284 по 308а, нечетная с № 287 по 317; Нижегородская - нечетная с № 197 по 199; Садовая - четная с № 206 по 208, нечетная с № 247 по 271; Толстого - четная с № 254 по 318, нечетная с № 315 по 381; Чехова - четная с № 280 по 340; Якушева - четная с № 262 по 270.

### **ИЗБИРАТЕЛЬНЫЙ УЧАСТОК, УЧАСТОК РЕФЕРЕНДУМА № 1856**

*(Место нахождения участковой избирательной комиссии и помещения для голосования - школа № 97, ул. Кирова, 327)*

Границы участка – Улица: Воскова; Кирова – четная с № 292 по 318, нечетная с № 331 по 359; Кузбасская; Ленинградская – четная с № 340 по 366, нечетная с

№ 345 по 387; Лобова – четная с № 6 по 54; Нижегородская – нечетная с № 207 по 237; Переселенческая; Правый Берег Плющихи; Сестрорецкая; Толстого – четная с № 354 по 386, нечетная с № 419 по 455; Чехова – четная с № 374 по 428/1, нечетная с № 429 по 473; Ярославского; Яснополянская; проезд Восточный; СНТ «Цветущая Плющиха»; СНТ «Угольщик»; СНТ «Культура».

### **ИЗБИРАТЕЛЬНЫЙ УЧАСТОК, УЧАСТОК РЕФЕРЕНДУМА № 1857**

*(Место нахождения участковой избирательной комиссии и помещения для голосования – Новосибирский городской педагогический лицей*

*им. А. С. Пушкина, ул. Декабристов, 86)*

Границы участка - Улицы: III Интернационала - четная с № 220 по 272, нечетная с № 155 по 273; 9-го Ноября - четная с № 120 по 184, нечетная с № 201 по 265; Автогенная - нечетная с № 9 по 35; Грибоедова – четная, № 32, 32/3, 34, с № 38 по 58; Дунайская - нечетная с № 3 по 15; Кирова - четная с № 168 по 240; Коммунарская - нечетная с № 53 по 67; Нижегородская - четная с № 156 по 266, нечетная с № 117 по 193; Садовая - четная с № 132 по 192, нечетная с № 153 по 231.

### **ИЗБИРАТЕЛЬНЫЙ УЧАСТОК, УЧАСТОК РЕФЕРЕНДУМА № 1858**

*(Место нахождения участковой избирательной комиссии и помещения для голосования - Новосибирский городской педагогический лицей*

*им. А. С. Пушкина, ул. Декабристов, 86)*

Границы участка - Улицы: Автогенная - четная с № 2 по 8, нечетная с № 1 по 7; Грибоедова, № 8, 32/1, 32/2; Декабристов - четная с № 82 по 134, нечетная с № 111 по 207; Зыряновская - нечетная с № 129 по 143; Коммунарская - четная с № 2 по 40, нечетная с № 1 по 47; Якушева - четная с № 148 по 256а, нечетная с № 53 по 119; переулок Лог Декабристов.

### **ИЗБИРАТЕЛЬНЫЙ УЧАСТОК, УЧАСТОК РЕФЕРЕНДУМА № 1859**

*(Место нахождения участковой избирательной комиссии и помещения для голосования - школа № 19,*

*ул. Бориса Богаткова, 46)*

Границы участка - улицы: III Интернационала - четная с № 52 по 54; 9-го Ноября, № 87, 89; Бориса Богаткова, 50; Восход, № 26, 26/1; Гурьевская - нечетная с № 37 по 47; Нижегородская, № 24, 24/1, 28, 30.

### **ИЗБИРАТЕЛЬНЫЙ УЧАСТОК, УЧАСТОК РЕФЕРЕНДУМА № 1860**

*(Место нахождения участковой избирательной комиссии и помещения для голосования - школа № 19, ул. Бориса Богаткова, 46)*

Границы участка - Улицы: Бориса Богаткова - четная с № 24 по 26, нечетная с № 13 по 23; Восход, № 14, 18; Гурьевская - четная с № 24 по 36, нечетная с № 11 по 35; Добролюбова, № 31, 33, 43; Зыряновская - четная с № 34 по 68, нечетная с № 73 по 121; Инская - четная с № 64 по 126, нечетная с № 91 по 143; Якушева - четная с № 114 по 126, нечетная № 39.



**ИЗБИРАТЕЛЬНЫЙ УЧАСТОК, УЧАСТОК РЕФЕРЕНДУМА № 1861**

*(Место нахождения участковой избирательной комиссии и помещения для голосования - Сибирский государственный университет телекоммуникаций и информатики, ул. Кирова, 86)*

Границы участка - улицы: Гурьевская, 42; Добролюбова, 69; Кирова, № 108, 108/1; Нижегородская, № 23, 27, 29; Садовая - нечетная с № 67 по 81.

**ИЗБИРАТЕЛЬНЫЙ УЧАСТОК, УЧАСТОК РЕФЕРЕНДУМА № 1862**

*(Место нахождения участковой избирательной комиссии и помещения для голосования – школа № 167, ул. Панфиловцев, 41)*

Границы участка - Улица: 2-я Воинская - четная с № 24 по 88, нечетная с № 43а по 115; Автогенная - четная, № 94, 96, 102, 108, 110, нечетная с № 111 по 141; Артиллерийская - четная с № 124 по 180, нечетная с № 129 по 209; Воинская - четная с № 142 по 226, нечетная с № 67 по 139; Воинская/ Коммунарская, 71/140; Грибоедова - четная с № 158 по 188, нечетная, № 139, 139а; Дунайская - четная с № 80 по 116, нечетная с № 107 по 123; Карла Либкнехта - четная с № 220 по 238, нечетная с № 219 по 245; Коммунарская - четная с № 146 по 174, нечетная с № 163 по 185а; Красноармейская - нечетная с № 197 по 203; Красносельская; Никитина - четная с № 102 по 104; Панфиловцев - четная с № 16 по 56; Пролетарская - четная с № 264 по 282, нечетная с № 197 по 251; переулки: 1-й, 2-й Алтайский; проезды: 2-й Воинский; 1-й - 3-й Красносельский.

**ИЗБИРАТЕЛЬНЫЙ УЧАСТОК, УЧАСТОК РЕФЕРЕНДУМА № 1863**

*(Место нахождения участковой избирательной комиссии и помещения для голосования - школа № 167, ул. Панфиловцев, 41)*

Границы участка - улицы: 40 лет Октября; Автогенная - нечетная с № 143 по 191; Грибоедова, 147; Коммунарская - четная с № 176 по 208а, нечетная с № 187 по 215; Крамского; Молодежная; Москвина; Никитина - четная с № 130 по 144; Новикова; Панфиловцев - нечетная с № 7 по 65; Профсоюзная - четная с № 4 по 26; Радиотехническая - четная с № 2 по 30, нечетная с № 3 по 25; переулки: 1-й, 2-й Панфиловцев; Гравийный; Инструментальный; Короткий; Малый; Мирный; Прямой; СНТ «Рассвет».

**ИЗБИРАТЕЛЬНЫЙ УЧАСТОК, УЧАСТОК РЕФЕРЕНДУМА № 1864**

*(Место нахождения участковой избирательной комиссии и помещения для голосования - МДОУ детский сад № 372, ул. Радиотехническая, 57а)*

Границы участка - улицы: Автогенная - четная с № 144 по 158, нечетная с № 199 по 211; Высоковольтная; Никитина - четная с № 146 по 160; Панишева; Пешеход-

ная; Прожекторная; Профсоюзная - нечетная с № 1 по 25; Псковская; Радиотехническая - четная с № 32 по 54, нечетная с № 35 по 55; Радистов; Узловая; Угловая; Черемховская; переулки: Белухи; Высоковольтный; Монтажников; Морзистов; Панишева; Регулирующих; Слесарей; Токарей.

**ИЗБИРАТЕЛЬНЫЙ УЧАСТОК, УЧАСТОК РЕФЕРЕНДУМА № 1865**

*(Место нахождения участковой избирательной комиссии  
и помещения для голосования - школа № 167,  
ул. Добролюбова, 233)*

Границы участка - улицы: Бориса Богаткова, № 210, 230; Добролюбова, 239; Кошурникова - четная с № 24 по 42; Стофато.

**ИЗБИРАТЕЛЬНЫЙ УЧАСТОК, УЧАСТОК РЕФЕРЕНДУМА № 1866**

*(Место нахождения участковой избирательной комиссии и  
помещения для голосования - Новосибирский государственный  
аграрный университет, главный корпус, ул. Добролюбова, 160)*

Границы участка - улица Бориса Богаткова, № 214, 214/1, 216, 218, 226, 226/1, 226/2, 228.

**ИЗБИРАТЕЛЬНЫЙ УЧАСТОК, УЧАСТОК РЕФЕРЕНДУМА № 1867**

*(Место нахождения участковой избирательной комиссии и  
помещения для голосования - Новосибирский государственный  
аграрный университет, биолого-технологический  
факультет, ул. Добролюбова, 162)*

Границы участка - улицы: Добролюбова, 162/1, 164, нечетная с № 195 по 237, с № 241 по 265; Журавлева.

**ИЗБИРАТЕЛЬНЫЙ УЧАСТОК, УЧАСТОК РЕФЕРЕНДУМА № 1868**

*(Место нахождения участковой избирательной комиссии и  
помещения для голосования - Новосибирский государственный  
аграрный университет, инженерный институт,  
ул. Никитина, 147)*

Границы участка - улицы: Добролюбова - четная с № 106 по 158; Никитина, № 143, 145, 145а, 145б; Панфиловцев, № 1, 3, 4, 5, 6, 8.

**ИЗБИРАТЕЛЬНЫЙ УЧАСТОК, УЧАСТОК РЕФЕРЕНДУМА № 1869**

*(Место нахождения участковой избирательной комиссии  
и помещения для голосования - гимназия № 11,  
ул. Федосеева, 38)*

Границы участка - улица Бориса Богаткова, № 194, 194/4, 194/5, 194/6, 194/7, 194/8.

**ИЗБИРАТЕЛЬНЫЙ УЧАСТОК, УЧАСТОК РЕФЕРЕНДУМА № 1870**

*(Место нахождения участковой избирательной комиссии  
и помещения для голосования - гимназия № 11,  
ул. Федосеева, 38)*

Границы участка - улицы: Бориса Богаткова, № 194/3, 194/9, 194/10; Федосеева, № 34, 36.

**ИЗБИРАТЕЛЬНЫЙ УЧАСТОК, УЧАСТОК РЕФЕРЕНДУМА № 1871**

*(Место нахождения участковой избирательной комиссии и помещения для  
голосования - гимназия № 11, ул. Федосеева, 38)*

Границы участка - Улицы: Бориса Богаткова, № 198, 200, 202, 204, 208/2, 208/3, 212, 212/1; Федосеева, 32.

**ИЗБИРАТЕЛЬНЫЙ УЧАСТОК, УЧАСТОК РЕФЕРЕНДУМА № 1872**

*(Место нахождения участковой избирательной комиссии и помещения для  
голосования - гимназия № 11, ул. Федосеева, 38)*

Границы участка – Улица Бориса Богаткова, № 194/2, 196, 206, 208, 208/1.

**ИЗБИРАТЕЛЬНЫЙ УЧАСТОК, УЧАСТОК РЕФЕРЕНДУМА № 1873**

*(Место нахождения участковой избирательной комиссии и  
помещения для голосования - школа № 194, ул. Лазурная, 10/1)*

Границы участка - улица Лазурная, № 2, 4, 6.

**ИЗБИРАТЕЛЬНЫЙ УЧАСТОК, УЧАСТОК РЕФЕРЕНДУМА № 1874**

*(Место нахождения участковой избирательной комиссии и  
помещения для голосования - школа № 194, ул. Лазурная, 10/1)*

Границы участка - улица Лазурная, № 10, 14, 16, 18, 20.

**ИЗБИРАТЕЛЬНЫЙ УЧАСТОК, УЧАСТОК РЕФЕРЕНДУМА № 1875**

*(Место нахождения участковой избирательной комиссии и помещения для  
голосования - школа № 195, ул. В. Высоцкого, 1)*

Границы участка - Улица В. Высоцкого, № 5, 13, 15, 15/1, 31, 43, 45.

**ИЗБИРАТЕЛЬНЫЙ УЧАСТОК, УЧАСТОК РЕФЕРЕНДУМА № 1876**

*(Место нахождения участковой избирательной комиссии  
и помещения для голосования - школа № 195,  
ул. В. Высоцкого, 1)*

Границы участка - улица В. Высоцкого, № 3, 11.

**ИЗБИРАТЕЛЬНЫЙ УЧАСТОК, УЧАСТОК РЕФЕРЕНДУМА № 1877**

*(Место нахождения участковой избирательной комиссии и помещения для голосования - школа № 195, ул. В. Высоцкого, 1)*

Границы участка - улицы: В. Высоцкого, № 25, 27; Лазурная, 22.

**ИЗБИРАТЕЛЬНЫЙ УЧАСТОК, УЧАСТОК РЕФЕРЕНДУМА № 1878**

*(Место нахождения участковой избирательной комиссии и помещения для голосования - школа № 199, ул. Лазурная, 27)*

Границы участка - Улица В. Высоцкого - четная, № 36/1, 40, 40/1, 40/2, нечетная, № 39/3, 39/4, 41, 41/2, 41/3, 41/4, 41/5; СНТ «Металлург»; СНТ «Садовод-Любитель»; СНТ «Труд».

**ИЗБИРАТЕЛЬНЫЙ УЧАСТОК, УЧАСТОК РЕФЕРЕНДУМА № 1879**

*(Место нахождения участковой избирательной комиссии и помещения для голосования - школа № 199, ул. Лазурная, 27)*

Границы участка – Улицы: В. Высоцкого - четная, № 34, 36, 42, 42/1, 54, 54/1, 54/2, нечетная, № 33, 35, 39, 39/1, 39/2; Лазурная, 28.

**ИЗБИРАТЕЛЬНЫЙ УЧАСТОК, УЧАСТОК РЕФЕРЕНДУМА № 1880**

*(Место нахождения участковой избирательной комиссии и помещения для голосования - школа № 199, ул. Лазурная, 27)*

Границы участка - Улица В. Высоцкого, четная, № 38, с № 42/3 по 50/1, 62, 64, нечетная, № 37.

**ИЗБИРАТЕЛЬНЫЙ УЧАСТОК, УЧАСТОК РЕФЕРЕНДУМА № 1881**

*(Место нахождения участковой избирательной комиссии и помещения для голосования – детский сад № 102, ул. Татьяны Снежиной, 52)*

Границы участка – Улица В. Высоцкого, № 50/2, 50/3, 50/4, 52, 52/1, 52/3; СНТ «Ветеран»; СНТ «Дружба»; СНТ «Кристалл»; СНТ «Мир»; СНТ «Сибиряк»; СНТ «Спутник».

**ИЗБИРАТЕЛЬНЫЙ УЧАСТОК, УЧАСТОК РЕФЕРЕНДУМА № 1882**

*(Место нахождения участковой избирательной комиссии и помещения для голосования – детский сад № 100, ул. Татьяны Снежиной, 47)*

Границы участка – Улица Татьяны Снежиной, № 19/1, 19/2, 19/3, 21, 21/1, 21/2, 25, 25/1, 25/2, 25/3, 25/4, 29, 29/1, 29/3, 29/4, 31, 31/1, 31/3, 31/4.

**ИЗБИРАТЕЛЬНЫЙ УЧАСТОК, УЧАСТОК РЕФЕРЕНДУМА № 1883**

*(Место нахождения участковой избирательной комиссии и помещения для голосования – детский сад № 100, ул. Татьяны Снежиной, 47)*

Границы участка – Улицы Татьяны Снежиной, № 39, 39/1, 41, 41/1, 43, 43/1, 45, 45/1, 45/2, 45/3, 45/5.

**ИЗБИРАТЕЛЬНЫЙ УЧАСТОК, УЧАСТОК РЕФЕРЕНДУМА № 1884**

*(Место нахождения участковой избирательной комиссии и помещения для голосования – магазин продовольственных товаров, ул. Татьяны Снежиной, 51)*

Границы участка – Улицы Татьяны Снежиной, № 46, 46/1, 48, 49, 49/1, 49/2, 49/3, 51.

**ИЗБИРАТЕЛЬНЫЙ УЧАСТОК, УЧАСТОК РЕФЕРЕНДУМА № 1885**

*(Место нахождения участковой избирательной комиссии и помещения для голосования – ФКУ Новосибирская воспитательная колония ГУФСИН России по НСО, ул. Гусинобродский Тракт, 9)*

Границы участка – Улицы: Гусинобродский Тракт; Зеленодолинская; Малиновая.

**ИЗБИРАТЕЛЬНЫЙ УЧАСТОК, УЧАСТОК РЕФЕРЕНДУМА № 1886**

*(Место нахождения участковой избирательной комиссии и помещения для голосования - школа № 11, ул. Бориса Богаткова, 187)*

Границы участка - улица Бориса Богаткова, № 165, 167, 169, 171, 177, 179, 181/1, 183.

**ИЗБИРАТЕЛЬНЫЙ УЧАСТОК, УЧАСТОК РЕФЕРЕНДУМА № 1887**

*(Место нахождения участковой избирательной комиссии и помещения для голосования - школа № 11, ул. Бориса Богаткова, 187)*

Границы участка - улица Бориса Богаткова, № 163/2, 163/3, 163/4, 163/5, 163/6, 163/8, 163/9, 165/3, 165/4, 171/1, 171/2, 171/3, 171/4, 171/5.

**ИЗБИРАТЕЛЬНЫЙ УЧАСТОК, УЧАСТОК РЕФЕРЕНДУМА № 1888**

*(Место нахождения участковой избирательной комиссии и помещения для голосования - школа № 11, ул. Бориса Богаткова, 187)*

Границы участка - улица Бориса Богаткова, № 173, 175, 185, 185/1, 185/2, 193, 193/1, 199, 201, 203, 205, 205/1, 205/2.

**ИЗБИРАТЕЛЬНЫЙ УЧАСТОК, УЧАСТОК РЕФЕРЕНДУМА № 1889**

*(Место нахождения участковой избирательной комиссии  
и помещения для голосования - школа № 186,  
ул. Бориса Богаткова, 189)*

Границы участка - улицы: Бориса Богаткова, 171/6; Федосеева, № 2, 10, 12.

**ИЗБИРАТЕЛЬНЫЙ УЧАСТОК, УЧАСТОК РЕФЕРЕНДУМА № 1890**

*(Место нахождения участковой избирательной комиссии  
и помещения для голосования - школа № 186,  
ул. Бориса Богаткова, 189)*

Границы участка - улицы: Бориса Богаткова, № 211, 213, 215; Федосеева, № 1, 3.

**ИЗБИРАТЕЛЬНЫЙ УЧАСТОК, УЧАСТОК РЕФЕРЕНДУМА № 1891**

*(Место нахождения участковой избирательной комиссии  
и помещения для голосования - школа № 186,  
ул. Бориса Богаткова, 189)*

Границы участка - улица Бориса Богаткова, № 207, 209, 217, 217/1, 219, 221.

**ИЗБИРАТЕЛЬНЫЙ УЧАСТОК, УЧАСТОК РЕФЕРЕНДУМА № 1892**

*(Место нахождения участковой избирательной комиссии и  
помещения для голосования - Филиал № 8 ФГКУ «354 ВКГ»  
МО Российской Федерации, ул. Воинская, 1)*

Границы участка - Филиал № 8 ФГКУ «354 ВКГ» МО Российской Федерации.

**ИЗБИРАТЕЛЬНЫЙ УЧАСТОК, УЧАСТОК РЕФЕРЕНДУМА № 1893**

*(Место нахождения участковой избирательной комиссии  
и помещения для голосования - Гарнизонный Дом  
офицеров, территория Военного Городка, 17)*

Границы участка - Общежития Военного Городка: № 1, 2, 3, 5, 6, 7, 8, 8а, 9, 11, 995.

**ИЗБИРАТЕЛЬНЫЙ УЧАСТОК, УЧАСТОК РЕФЕРЕНДУМА № 1894**

*(Место нахождения участковой избирательной комиссии и помещения для  
голосования - школа № 52, ул. Тополевая, 31)*

Границы участка - Улицы: 2-й Кирзавод; 1-я - 5-я Кирпичная Горка; Военная Горка (1-я - 6-я линии); Тополевая; переулки: 1-й, 2-й Кирпичный; Ядринцевский подъем.

### **ИЗБИРАТЕЛЬНЫЙ УЧАСТОК, УЧАСТОК РЕФЕРЕНДУМА № 1895**

*(Место нахождения участковой избирательной комиссии и помещения для голосования - школа № 52, ул. Тополевая, 31)*

Границы участка - Закаменский микрорайон.

### **ИЗБИРАТЕЛЬНЫЙ УЧАСТОК, УЧАСТОК РЕФЕРЕНДУМА № 1896**

*(Место нахождения участковой избирательной комиссии и помещения для голосования - школа № 52, ул. Тополевая, 31)*

Границы участка - Улицы: Военная; Малая Красноармейская; Окопная; Покатная; Пролетарская - четная с № 2 по 16, нечетная с № 9 по 17; переулки: 1-й, 2-й Покатный; Окопный; территория Военного Городка, № 51, 56, 57, 58, 95, 96, 428, 429, 437, 469, 770, 771, 772, 773, 774, 1066, 1066/1 (общезития).

## **ИЗБИРАТЕЛЬНЫЕ УЧАСТКИ, УЧАСТКИ РЕФЕРЕНДУМА НА ТЕРРИТОРИИ ПЕРВОМАЙСКОГО РАЙОНА ГОРОДА НОВОСИБИРСКА**

Количество избирательных участков, участков референдума - 32.

Номера избирательных участков, участков референдума - с № 1897 по 1928.

### **ИЗБИРАТЕЛЬНЫЙ УЧАСТОК, УЧАСТОК РЕФЕРЕНДУМА № 1897**

*(Место нахождения участковой избирательной комиссии и помещения для голосования - помещение закрытого акционерного общества «Сельстроймеханизация», ул. Первомайская, 1)*

Границы участка - улицы: Борьбы; Героев; Капитана Сигова - четная с № 54 по 92, нечетная с № 29 по 49; Карская; Кемеровская - четная с № 56 по 96, нечетная с № 57 по 99; Комбайнеров - нечетная, № 24, 30, 36; Красногвардейская, № 25, 30, 42, 46; Кривоноса; Ключевая; 2-я Ключевая; Первомайская - четная с № 2 по 14; Речная; Содружества; Солнечная; 2-я Солнечная; Тельбесская; Уральская - четная с № 56 по 94, нечетная с № 59 по 97; Черепановская.

### **ИЗБИРАТЕЛЬНЫЙ УЧАСТОК, УЧАСТОК РЕФЕРЕНДУМА № 1898**

*(Место нахождения участковой избирательной комиссии и помещения для голосования - «красный уголок» дистанции сигнализации, связи и вычислительной техники, ул. Первомайская, 82)*

Границы участка - улицы: Капитана Сигова - четная с № 2 по 52, нечетная с № 1 по 27 с литерами; Кемеровская - четная сторона с № 2 по 54 с литерами, нечетная сторона с № 1 по 55; Комбайнеров - четная с № 2 по 22; Красногвардейская - четная с № 2 по 14а, нечетная с № 1 по 15; 8-го Марта; Первомайская - нечетная с № 3 по 35, четная с № 16 по 94а; Перекопская; 1-я Солнечная; Столичная; Стрелочная; Уральская - четная с № 2 по 54 с литерами, нечетная с № 1 по 57 с литерами.

### **ИЗБИРАТЕЛЬНЫЙ УЧАСТОК, УЧАСТОК РЕФЕРЕНДУМА № 1899**

*(Место нахождения участковой избирательной комиссии и помещения для голосования -, МБОУ Технический лицей-интернат № 128, ул. Первомайская, 96)*

Границы участка - улица Первомайская - четная с № 96 по 132 с литерами.

### **ИЗБИРАТЕЛЬНЫЙ УЧАСТОК, УЧАСТОК РЕФЕРЕНДУМА № 1900**

*(Место нахождения участковой избирательной комиссии и помещения для голосования – МБУ ДО «Дом молодежи», ул. Эйхе, 1)*

Границы участка - Улицы: Героев Революции – нечетная, № 5/1, 5/2, с № 7 по 21 с литерами; Марии Ульяновой, № 2, 4, 4а, нечетная с № 1 по 13; Маяковского – четная, № 4/1, 4/2, с № 6 по 14, нечетная, № 5, 9, 11; Первомайская, № 158, 160; Тельмана – четная, № 2, 4, нечетная, № 1, 3, 3а; Физкультурная – четная с № 2 по 12; МБУЗ «Родильный дом № 7»; Филиал государственного учреждения здравоохранения «Дорожная клиническая больница на станции Новосибирск-Главный».

### **ИЗБИРАТЕЛЬНЫЙ УЧАСТОК, УЧАСТОК РЕФЕРЕНДУМА № 1901**

*(Место нахождения участковой избирательной комиссии и помещения для голосования – МБОУ средняя общеобразовательная школа № 142, ул. Героев Революции, 6)*

Границы участка - Улицы: Героев Революции, № 10, 12, 12/1; Красный Факел, № 1, 2, 3, 9, 11; Маяковского, № 1 с литерами, 2, 2а, 3; Первомайская – четная с № 144 по 150; Эйхе – четная с № 2 по 36 с литерами, нечетная с № 9 по 11 с литерами.

### **ИЗБИРАТЕЛЬНЫЙ УЧАСТОК, УЧАСТОК РЕФЕРЕНДУМА № 1902**

*(Место нахождения участковой избирательной комиссии и помещения для голосования - МБОУ средняя общеобразовательная школа № 142, ул. Героев Революции, 6)*

Границы участка - улицы: Героев Революции, 16; Красный Факел, 15, четная с № 8 по 22; Марата - нечетная с № 1 по 9; Тельмана - нечетная с № 7 по 17, четная с № 10 по 20 с литерами; Эйхе, № 9б, 13, 15а, 17; переулок Победителей, № 2, 4.

### **ИЗБИРАТЕЛЬНЫЙ УЧАСТОК, УЧАСТОК РЕФЕРЕНДУМА № 1903**

*(Место нахождения участковой избирательной комиссии и помещения для голосования - МБОУ средняя общеобразовательная школа № 140, ул. Физкультурная, 16а)*

Границы участка - улицы: Арзамасская; Белякова; Героев Революции - четная с № 30 по 44; Железняк; Каховская - четная с № 34 по 68 и нечетная с № 45 по 91 с литерами; Качалова - четная с № 32 по 86, нечетная с № 23 по 75; Красный Факел - четная с № 24 по 58 с литерами и нечетная с № 23 по 37; Майкопская; Марата - четная с № 6 по 48 с литерами и нечетная с № 11 по 43 с литерами; Марии Ульяновой - четная с № 8 по 52 с литерами, нечетная, № 17, с № 21 по 55; Мончегорская;



Нарвская; Победителей, № 1, 3, 5, 7, 11; Руставели; Физкультурная - четная с № 16 по 56, нечетная с № 25 по 83 с литерами; переулки: Победителей - четная с № 10 по 24, нечетная с № 1 по 37 с литерами; Футбольный.

#### **ИЗБИРАТЕЛЬНЫЙ УЧАСТОК, УЧАСТОК РЕФЕРЕНДУМА № 1904**

*(Место нахождения участковой избирательной комиссии и помещения для голосования - МБОУ средняя общеобразовательная школа № 14, ул. Физкультурная, 16а)*

Границы участка - улицы: Героев Революции - нечетная с № 25 по 49; Каховская - нечетная с № 19 по 23; Качалова - четная с № 24 по 30; Маяковского, № 24, 24/1; Физкультурная, № 5, 23; Фрезерная; Шмидта - четная, № 6/1, 8, 10, 12, 14, 20, 22, 24, нечетная с № 17 по 29.

#### **ИЗБИРАТЕЛЬНЫЙ УЧАСТОК, УЧАСТОК РЕФЕРЕНДУМА № 1905**

*(место нахождения участковой избирательной комиссии и помещения для голосования - «красный уголок» Инской дистанции пути, ул. Первомайская, 174)*

Границы участка - улицы: Бабушкина - четная с № 36 по 44; Баумана - четная, № 4, с № 12 по 28, нечетная с № 1 по 15 с литерами; Маяковского - четная с № 60 по 82 с литерами, нечетная с № 61 по 69, 71; Парашютная - четная с № 12 по 28; Первомайская, № 172, 176, 184; Шмидта, № 1, 2а, 2б, 3; переулки: Маяковского; Южный.

#### **ИЗБИРАТЕЛЬНЫЙ УЧАСТОК, УЧАСТОК РЕФЕРЕНДУМА № 1906**

*(Место нахождения участковой избирательной комиссии и помещения для голосования - детский клуб «Стрелка», ул. Шмидта, 3)*

Границы участка - Улицы: Маяковского, 17; Первомайская – четная с № 162 по 170, нечетная, № 39; Физкультурная, 3; Шмидта, 6.

#### **ИЗБИРАТЕЛЬНЫЙ УЧАСТОК, УЧАСТОК РЕФЕРЕНДУМА № 1907**

*(Место нахождения участковой избирательной комиссии и помещения для голосования - МБОУ коррекционная школа VIII вида № 148, ул. Героев Революции, 68)*

Границы участка - улицы: Баумана - четная с № 30 по 54, нечетная с № 27 по 59; Бусыгина; Виноградова; Героев Революции, № 30/1, 32/1, 32/2, четная с № 46 по 98, нечетная с 51 по 59 с литерами; Калибровая; Красный Факел - четная с № 60 по 114, нечетная с № 39 по 115; Марата - четная с № 50 по 94 с литерами, нечетная с № 45 по 87; 2-я Марата - четная с № 2 по 16, нечетная с № 1 по 21; Молодогвардейская; Парашютная - четная с № 38 по 72, нечетная с № 23 по 53; Поленова; Ростовская - четная с № 16 по 54 с литерами, нечетная с № 11 по 49; Судоходная; Чапаева - четная с № 24 по 60, нечетная с № 21 по 57; Шмидта - четная с № 46 по 82 с литерами,

нечетная с № 33 по 63; переулки: Губкина; Павлова; Рижский; 1-й, 2-й Северный.

**ИЗБИРАТЕЛЬНЫЙ УЧАСТОК, УЧАСТОК РЕФЕРЕНДУМА № 1908**

*(Место нахождения участковой избирательной комиссии  
и помещения для голосования - Новосибирский  
электромеханический техникум транспортного  
строительства, ул. Первомайская, 202)*

Границы участка - улицы: Героев Революции, 100; Красный Факел - четная с № 116 по 140 с литерами, нечетная, № 117, 119; Первомайская - четная с № 186 по 204 с литерами; Подольская, № 1, 5, 4а, 6, 8а, 10а; Пожарского; Радиаторная - четная; Чапаева, № 2, 4; проезд Пожарского.

**ИЗБИРАТЕЛЬНЫЙ УЧАСТОК, УЧАСТОК РЕФЕРЕНДУМА № 1909**

*(Место нахождения участковой избирательной комиссии и  
помещения для голосования - МБОУ средняя общеобразовательная  
школа № 144, ул. Героев Революции, 103)*

Границы участка - улицы: Героев Революции - нечетная с № 65 по 101 с литерами; 1-я Новгородская; 2-я Новгородская; Парашютная - нечетная с № 5 по 19; Ростовская, № 1, 3, 4, 5, 7, 9 с литерами; Чапаева, № 1, 1а, 3, 3а, 5, 7, 7/1, 7/2, 7/3, 9, 17б, четная с № 8 по 22.

**ИЗБИРАТЕЛЬНЫЙ УЧАСТОК, УЧАСТОК РЕФЕРЕНДУМА № 1910**

*(Место нахождения участковой избирательной комиссии и помещения для  
голосования - Профессиональное училище № 18, ул. Первомайская, 206)*

Границы участка - Улицы: Артема, 16; Баганская, № 36, 38, 100а; Белая; Героев Революции – четная с № 102 по 146, 166, нечетная с № 105 по 125; Красный Факел - четная с № 142 по 200, нечетная с № 121 по 181; Марата – четная с № 96 по 182, нечетная с № 87а, б, в, г по 163 с литерами; 2-я Марата – четная с № 18 по 80; Первомайская – четная с № 206 по 220; Перова; Подольская – четная с № 2 по 60, нечетная с № 7 по 67; Радиаторная – нечетная полностью; 2-я Складская; Столбовая.

**ИЗБИРАТЕЛЬНЫЙ УЧАСТОК, УЧАСТОК РЕФЕРЕНДУМА № 1911**

*(Место нахождения участковой избирательной комиссии  
и помещения для голосования - помещение УК «Первый  
строительный фонд», ул. Первомайская, 236)*

Границы участка - улицы: Заречная; Зеркальная; Первомайская, с № 222 до конца; Серебристая.

### **ИЗБИРАТЕЛЬНЫЙ УЧАСТОК, УЧАСТОК РЕФЕРЕНДУМА № 1912**

*(Место нахождения участковой избирательной комиссии  
и помещения для голосования - МКОУ ДЮСШ  
«Первомаец», ул. Аксенова, 21)*

Границы участка - улицы: Аксенова - четная с № 14 по 48, нечетная с № 9 по 31; Новоселов, 18, нечетная с № 1 по 17; Сызранская, № 4, 6, 7, 9; Тенистая, № 6, 8, 10, 12, 14, 26; переулки: Бассейный; Панельный.

### **ИЗБИРАТЕЛЬНЫЙ УЧАСТОК, УЧАСТОК РЕФЕРЕНДУМА № 1913**

*(Место нахождения участковой избирательной комиссии  
и помещения для голосования - МКОУ ДЮСШ  
«Первомаец», ул. Аксенова, 21)*

Границы участка - улицы: Новоселов, 19, четная с № 2 по 14; Сызранская, № 8, 10; Тенистая, № 3, 5, 9, 11, 13, 19, 20, 21, 23, 25, 27, 27/1.

### **ИЗБИРАТЕЛЬНЫЙ УЧАСТОК, УЧАСТОК РЕФЕРЕНДУМА № 1914**

*(Место нахождения участковой избирательной комиссии и помещения для  
голосования – детский клуб «Дружба», ул. 1-я Механическая, 18)*

Границы участка - Улицы: Бердское шоссе – нечетная с № 1 по 59 с литерами, четная с № 2 по 26 с литерами; Кузнечная; 1-я Механическая; 3-я Механическая; Ремонтная – четная с № 2 по 82; Юбилейная, Электровозная; СНТ «Береговое»; СНТ «Березка»; СНТ «Весна»; СНТ «Инской узел»; СНТ «Лилия»; СНТ «Майское»; СНТ «Монтажник»; СНТ «Надежда»; СНТ «Рассвет»; СНТ «Солнечная»; СНТ «Строитель».

### **ИЗБИРАТЕЛЬНЫЙ УЧАСТОК, УЧАСТОК РЕФЕРЕНДУМА № 1915**

*(Место нахождения участковой избирательной комиссии и  
помещения для голосования - МБОУ средняя общеобразовательная  
школа № 145, ул. Звездная, 8а)*

Границы участка - улицы: Бердское шоссе - четная с № 28 по 136 с литерами; Грунтовая; Звездная, № 4, 4а, 8, 10, 12, 14, 34; 1-я Искитимская - четная с № 2 по 96 с литерами, нечетная с № 1 по 101; 2-я Искитимская - четная с № 2 по 42 с литерами, нечетная с № 1 по 43; Приобская - четная с № 2 по 42 с литерами, нечетная с № 1 по 41; Ремонтная - нечетная с № 53 по 73; Таловая - четная с № 2 по 102, нечетная с № 1 по 101.

### **ИЗБИРАТЕЛЬНЫЙ УЧАСТОК, УЧАСТОК РЕФЕРЕНДУМА № 1916**

*(Место нахождения участковой избирательной комиссии и  
помещения для голосования - МБОУ средняя общеобразовательная  
школа № 145, ул. Звездная, 8а)*

Границы участка - улица Звездная, № 1, 3, 5, 7, 9, 11, 16, 16а, 18, 20, 22, 22а, 22б, 24, 24/1, 26, 28, 30, 32.

### **ИЗБИРАТЕЛЬНЫЙ УЧАСТОК, УЧАСТОК РЕФЕРЕНДУМА № 1917**

*(Место нахождения участковой избирательной комиссии и помещения для голосования – МБОУ средняя общеобразовательная школа № 154, пер. Прибрежный, 9)*

**Границы участка** - Бердское шоссе – четная с № 138 по 186; Старое шоссе – четная и нечетная с № 2 по 58 с литерами; улицы: Алданская – четная; Златоустовская; Зональная; Инвентарная; 1-я Искитимская – четная с № 98 по 146, нечетная с № 103 по 151; 2-я Искитимская – четная с № 44 по 92, нечетная с № 45 по 93; Краевая; Мелиоративная – четная с № 2 по № 158 с литерами, нечетная с № 1 по 129 с литерами; Прибрежная; Приобская - четная с № 44 по 92, нечетная с № 43 по 91; Сокольническая – четная с № 2 по 92, нечетная с № 1 по 77; Сормовская; Таловая – четная с № 104 по 152, нечетная с № 103 по 151 с литерами; Центральная – четная с № 2 по 112, нечетная с № 1 по 105 с литерами; переулки: Дементьева; Прибрежный; Старошоссеиный; Терновый; ДНТ «Держава»; СНТ «Облепиха».

### **ИЗБИРАТЕЛЬНЫЙ УЧАСТОК, УЧАСТОК РЕФЕРЕНДУМА № 1918**

*(Место нахождения участковой избирательной комиссии и помещения для голосования – МБУК Дом культуры «40 лет ВЛКСМ», ул. Узорная, 1/2)*

**Границы участка** - Бердское шоссе, № 65, 67; Старое шоссе – четная с № 62 по 142 с литерами, нечетная с № 59 по 139 с литерами; улицы: Алданская – нечетная; Дементьева; Елоховская; Изоляторная; Лужниковская; Мелиоративная – четная с № 160 по 182, нечетная с № 131 по 173 с литерами; Поддубенская; Подъемная; Сокольническая – четная с № 94 по 166 с литерами, нечетная с № 79 по 137 с литерами; Сосновая; Сухумская; Тухачевского; Центральная – четная с № 114 по 302 с литерами, нечетная с № 107 по 367 с литерами; Южная; переулки: Азолина; Актюбинский; Алексева; Поддубенский; Сокольнический; СНТ «Березка-4», СНТ «Волна», СНТ «Геолог», СНТ «Геофизик», СНТ «Летнее озеро», СНТ «Молодость», СНТ «Садовый», СНТ «Строймашевец», СНТ «Тополек».

### **ИЗБИРАТЕЛЬНЫЙ УЧАСТОК, УЧАСТОК РЕФЕРЕНДУМА № 1919**

*(Место нахождения участковой избирательной комиссии и помещения для голосования – МБУК Дом культуры «40 лет ВЛКСМ», ул. Узорная, 1/2)*

**Границы участка** - Улицы: Агатова; База Геологии; Берестяная; Берилловая; Бирюзовая; Вишневая; Изумрудная; Калиновая; Коралловая; Листопадная; Лузгина; Малахитовая; Мирная; Радужная; Сказочная; Узорная; СНТ «Кооператор», СНТ «Луч».

**ИЗБИРАТЕЛЬНЫЙ УЧАСТОК, УЧАСТОК РЕФЕРЕНДУМА № 1920**

*(Место нахождения участковой избирательной комиссии и помещения для голосования - учебный корпус профессионального лицея № 51, ул. Одоевского, 1)*

Границы участка - Улицы: Березовая, № 7, 7/1, 7/2, 9, 9/1, 9/2, 17; Гончарова; Гостинная; Гранитная; Демократическая; Дивизионная; Диспетчерская; Евгения Середкина; Керченская; Майкова; Наумова; Николая Стазаева; Одоевского, № 1, 5, 5а, 12; Оловянная; Ольги Берггольц; Ошанина; Радиостанция № 2; Русских; Шилкинская; территории: клинической больницы ГУ СОМЦ Минздрава России; СНТ «Ветеран», СНТ «Кедр», СНТ «Конструктор», СНТ «Метростроитель», СНТ «Радиот», СНТ «Текстильщик».

**ИЗБИРАТЕЛЬНЫЙ УЧАСТОК, УЧАСТОК РЕФЕРЕНДУМА № 1921**

*(Место нахождения участковой избирательной комиссии и помещения для голосования - учебный корпус профессионального лицея № 51, ул. Одоевского, 1)*

Границы участка - улицы: Березовая, № 11, 13, 15; Одоевского, № 1/1, 1/2, 1/4, 1/7.

**ИЗБИРАТЕЛЬНЫЙ УЧАСТОК, УЧАСТОК РЕФЕРЕНДУМА № 1922**

*(Место нахождения участковой избирательной комиссии и помещения для голосования - учебный корпус профессионального лицея № 51, ул. Одоевского, 1)*

Границы участка - улицы: Березовая, 19; Одоевского, № 1/8, 1/9, 1/10, 1/11.

**ИЗБИРАТЕЛЬНЫЙ УЧАСТОК, УЧАСТОК РЕФЕРЕНДУМА № 1923**

*(Место нахождения участковой избирательной комиссии и помещения для голосования – МБОУ средняя общеобразовательная школа № 141, ул. Пришвина, 3)*

Границы участка – Улицы: Березовая, № 3, 5, 5/1, 5/2; Пришвина, № 1, 2; Шукшина, № 7, 9, 11, 13, 15, 17.

**ИЗБИРАТЕЛЬНЫЙ УЧАСТОК, УЧАСТОК РЕФЕРЕНДУМА № 1924**

*(Место нахождения участковой избирательной комиссии и помещения для голосования – МБОУ средняя общеобразовательная школа № 141, ул. Пришвина, 3)*

Границы участка - Улицы: Березовая, № 1, 2; Твардовского, № 8, 8а, 10, 12, 14, 16, 18, 18а, 20, 22, 24; Шукшина, № 3/1, 5, 5/1; СНТ «Ветеран», СНТ «Вулкан», СНТ «Горпромторг», СНТ «Звездочка», СНТ «Листвянка», СНТ «Металлург», СНТ «Рябинка», СНТ «Сибирский мичуринец», СНТ «Строитель», СНТ «Химик», СНТ «Черемушки».

### **ИЗБИРАТЕЛЬНЫЙ УЧАСТОК, УЧАСТОК РЕФЕРЕНДУМА № 1925**

*(Место нахождения участковой избирательной комиссии и помещения для голосования - МБОУ гимназия № 8, ул. Ученическая, 8)*

Границы участка - улицы: Автомобильная; Баргузинская; Витимская; Гаражная; Десантная; Донбасская; Лебедева; Павленко, 46; Огарева; Одоевского, № 23, 30; Ученическая (кроме № 26, 4); Червоная; Читинская; Шушенская; Твардовского, № 2, 4; дом сторожа кладбища.

### **ИЗБИРАТЕЛЬНЫЙ УЧАСТОК, УЧАСТОК РЕФЕРЕНДУМА № 1926**

*(Место нахождения участковой избирательной комиссии и помещения для голосования – МБОУ гимназия № 8, ул. Ученическая, 8)*

Границы участка - Улицы: Вересаева – четная с № 50 по 84, 86, нечетная с № 41 по 77; Газонная – четная с № 44 по 84, нечетная с № 1 по 31/2; Гаршина – четная с № 48 по 86, нечетная с № 47 по 85; Гастрономическая – четная с № 48 по 86, нечетная с № 43 по 83; Каштановая; 1-я Каштановая; 2-я Каштановая; Одоевского, 19; Приграничная; Пришвина, 2/1; Ученическая, № 26, 4; Шукшина – четная; стационар МУЗ ГKB № 19; СНТ «Березка-1»; СНТ «Березка-2»; СНТ «Поляна»; СНТ «Сибиряк»; СНТ Спутник».

### **ИЗБИРАТЕЛЬНЫЙ УЧАСТОК, УЧАСТОК РЕФЕРЕНДУМА № 1927**

*(Место нахождения участковой избирательной комиссии и помещения для голосования – МБОУ средняя общеобразовательная школа № 147, ул. Пихтовая, 44)*

Границы участка - Улицы: Брюсова; Вересаева – четная сторона с № 2 по 46, нечетная с № 1 по 37 с литерами; Газонная – четная с № 2 по 26, 1а, 1б; Гаршина – четная с № 2 по 44, нечетная с № 1 по 45; Гастрономическая – четная с № 2 по 46, нечетная с № 1 по 41; Лаптева; Ласточкина, № 32, 32а, 34, 43, 49; Лениногорская – четная, № 52, с № 58 по 82, нечетная с № 27 по 69; Можайского; Моисеенко; Нахимова – четная с № 72 по 108, нечетная с № 67 по 93; Пихтовая; 2-я Пихтовая; Пржевальского; Приозерная; 4-й Пятилетки - нечетная с № 1 по 9; Сибирцева; Телефонная – четная с 36 по 44 с литерами; переулки: Лесной; Эстакадный – четная с 34 по 46 с литерами, нечетная с 27 по 39 с литерами; территории: Инского лесничества; СМП-813.

### **ИЗБИРАТЕЛЬНЫЙ УЧАСТОК, УЧАСТОК РЕФЕРЕНДУМА № 1928**

*(Место нахождения участковой избирательной комиссии и помещения для голосования – МБОУ средняя общеобразовательная школа № 147, ул. Пихтовая, 44)*

Границы участка - Улицы: Астраханская; 1-я Грушевская; Курская; Лаврова; Ласточкина – четная с № 4 по 26, нечетная с № 3 по 25; Лениногорская, 3, четная с № 4 по 44а; Матросова; Менжинского; Нахимова – четная с № 2 по 70, нечетная с

№ 1 по 65; Подбельского; 4-й Пятилетки – четная с № 6а по 52, нечетная с № 11 по 75; Телефонная – четная с № 2 по 34 с литерами, нечетная с № 1 по 11 с литерами; Ушакова; Шолкина; переулки: Азовский; Матросова; Подбельского; Хабаровский; Эстакадный – четная с № 2 по 32 с литерами, нечетная с № 1 по 25 с литерами.

## **ИЗБИРАТЕЛЬНЫЕ УЧАСТКИ, УЧАСТКИ РЕФЕРЕНДУМА НА ТЕРРИТОРИИ СОВЕТСКОГО РАЙОНА ГОРОДА НОВОСИБИРСКА**

Количество избирательных участков, участков референдума - 52.

Номера избирательных участков, участков референдума с № 1929 по 1980.

### **ИЗБИРАТЕЛЬНЫЙ УЧАСТОК, УЧАСТОК РЕФЕРЕНДУМА № 1929**

*(Место нахождения участковой избирательной комиссии и помещения для голосования – МБУК ДК «Приморский», ул. Молодости, 15)*

Границы участка – Улицы: Молодости, № 2, 3, 6; Приморская - четная с № 2 по 16, нечетная с № 9 по 23, 31; Сердюкова; Смоленская.

### **ИЗБИРАТЕЛЬНЫЙ УЧАСТОК, УЧАСТОК РЕФЕРЕНДУМА № 1930**

*(Место нахождения участковой избирательной комиссии и помещения для голосования – МБОУ СОШ № 80, ул. Энгельса, 6)*

Границы участка – Улицы: Барьерная, № 1, 3; Динамовцев, № 1, 3, 4, 6, 8, 10; Приморская, 33; Энгельса, № 2, 4.

### **ИЗБИРАТЕЛЬНЫЙ УЧАСТОК, УЧАСТОК РЕФЕРЕНДУМА № 1931**

*(Место нахождения участковой избирательной комиссии и помещения для голосования - МБОУ ДОД г. Новосибирска «Центр детского творчества Советского района», ул. Приморская, 3)*

Границы участка - улицы: Гидромонтажная, 47; Молодости, № 24, 26, 30; Печатников, № 2, 6, 8, 10; Приморская, 1; Энгельса, 14.

### **ИЗБИРАТЕЛЬНЫЙ УЧАСТОК, УЧАСТОК РЕФЕРЕНДУМА № 1932**

*(Место нахождения участковой избирательной комиссии и помещения для голосования – МБОУ СОШ № 80, ул. Энгельса, 6)*

Границы участка – Улицы: Гидромонтажная, № 48, 50, 52, 54, 56; Динамовцев, № 11, 14, 16, 19, 21; Энгельса, № 8, 10, 10а.

### **ИЗБИРАТЕЛЬНЫЙ УЧАСТОК, УЧАСТОК РЕФЕРЕНДУМА № 1933**

*(Место нахождения участковой избирательной комиссии и помещения для голосования – МБОУ СОШ № 80, ул. Энгельса, 6)*

Границы участка – Улицы: Барьерная, № 5, 7, 13, 15, 17; Динамовцев, № 7, 9, 15, 17.

**ИЗБИРАТЕЛЬНЫЙ УЧАСТОК, УЧАСТОК РЕФЕРЕНДУМА № 1934**

*(Место нахождения участковой избирательной комиссии и помещения для голосования - МБОУ СОШ № 165, ул. Бердышева, 15)*

Границы участка - улицы: Бердышева, 2 (корпуса областной психиатрической больницы № 3); Печатников, № 9, 11, 13; Универсальная, № 4, 6, 8, 12; Часовая, № 33, 35, 37.

**ИЗБИРАТЕЛЬНЫЙ УЧАСТОК, УЧАСТОК РЕФЕРЕНДУМА № 1935**

*(Место нахождения участковой избирательной комиссии и помещения для голосования – МБОУ СОШ № 179, ул. Барьерная, 8)*

Границы участка - Улицы: Гидромонтажная, № 58, 60; Ивлева; Находка; Оршанская; Самаркандская; Слюдянка; Снежная; Часовая - нечетная с № 15 по 27; Штормовая; Январская; Ясная; 40 лет Комсомола, № 53, 54, 55; проезд Березовый.

**ИЗБИРАТЕЛЬНЫЙ УЧАСТОК, УЧАСТОК РЕФЕРЕНДУМА № 1936**

*(Место нахождения участковой избирательной комиссии и помещения для голосования - МБОУ СОШ № 165, ул. Бердышева, 15)*

Границы участка - улицы: Варшавская, № 10, 15; Молодости, № 44, 48, 52, 54; Печатников, № 1, 3, 5, 7; Энгельса, № 23, 70.

**ИЗБИРАТЕЛЬНЫЙ УЧАСТОК, УЧАСТОК РЕФЕРЕНДУМА № 1937**

*(Место нахождения участковой избирательной комиссии и помещения для голосования – МБОУ СОШ № 165, ул. Бердышева, 15)*

Границы участка – Улицы: Абаканская, кроме № 4, 16, 16а; Алуштинская с № 1 по 29; Барьерная - четная с № 32 по 104, нечетная с № 63 по 145; Бердышева - четная с № 8 по 100, нечетная с № 9 по 63; Варшавская, 1, с № 17 по 43; Гончарная; Механизаторов; Молодости - четная с № 68 по 126, нечетная с № 27 по 97; Смежная; Универсальная - четная с № 16 по 118, нечетная с № 23 по 97; Часовая - четная с № 16 по 54, нечетная с № 43 по 91; Энгельса - четная с № 92 по 158, нечетная с № 65 по 109; переулки: Гончарный; 1-й Гончарный; 1-й Часовой; 2-й Часовой; территории садоводческих товариществ: «Виктория», «Светофор», «Ягодка».

**ИЗБИРАТЕЛЬНЫЙ УЧАСТОК, УЧАСТОК РЕФЕРЕНДУМА № 1938**

*(Место нахождения участковой избирательной комиссии и помещения для голосования – структурное подразделение МБОУ СОШ № 165, ул. Бердышева, 124)*

Границы участка – Улицы: Алуштинская с № 31 по 51; Аральская; Барьерная - четная с № 110 по 178, нечетная с № 151 по 217; Бегичева; Бердышева - четная с № 106 по 158, нечетная с № 69 по 129; Березовская; Буровая; Быстрая; Внешняя;



Гурзуфская; Машиностроителей; Молодости - четная с № 132 по 188, 188/1, нечетная с № 99 по 133; Мосина; Сторожевая; Таврическая; Теплоходная; Трехгорная; Трубная; Универсальная - четная с № 124 по 190, нечетная с № 103 по 149; Часовая – четная с № 56 по 82, нечетная с № 97 по 153; Энгельса - четная с № 164 по 226, нечетная с № 115 по 175; переулки: 1-й, 2-й, 3-й Молодости; Садовый; Советский; территории садоводческих товариществ: «Буревестник», «Весна», «Гидростроитель», «Заря», «Нива», «Обское», «Рассвет».

**ИЗБИРАТЕЛЬНЫЙ УЧАСТОК, УЧАСТОК РЕФЕРЕНДУМА № 1939**

*(Место нахождения участковой избирательной комиссии и помещения для голосования – МБУК ДК «Приморский», ул. Молодости, 15)*

Границы участка – Улицы: Гидромонтажная, 46; Молодости, № 11, 17, 18, 19, 20, 21, 22; Энгельса № 7, 17; 40 лет Комсомола, № 3, 4, 5, 8, 10.

**ИЗБИРАТЕЛЬНЫЙ УЧАСТОК, УЧАСТОК РЕФЕРЕНДУМА № 1940**

*(Место нахождения участковой избирательной комиссии и помещения для голосования – МБОУ СОШ № 179, ул. Барьерная, 8)*

Границы участка – Улицы: Барьерная, № 2, 4, 6, 11, 12, 14, 16, 19; Приморская, 26; Часовая, № 1, 3, 5, 7, 9, 11, 13.

**ИЗБИРАТЕЛЬНЫЙ УЧАСТОК, УЧАСТОК РЕФЕРЕНДУМА № 1941**

*(Место нахождения участковой избирательной комиссии и помещения для голосования - МБОУ СОШ № 165, ул. Бердышева, 15)*

Границы участка - улицы: Абаканская, № 4, 16, 16а; Бердышева, 5; Варшавская, № 11, 15а; Молодости, 46.

**ИЗБИРАТЕЛЬНЫЙ УЧАСТОК, УЧАСТОК РЕФЕРЕНДУМА № 1942**

*(Место нахождения участковой избирательной комиссии и помещения для голосования - МКУ «Координационный центр «Активный город», ул. Новоморская, 12)*

Границы участка - улицы: Ветлужская, № 2, 3, 4, 8, 9, 10, 12, 14; Красноуфимская, № 1, 2, 3, 5, 6, 7; Новоморская - четная с № 2 по 14; Софийская, № 1, 1а, 1/1, 1/2, 3.

**ИЗБИРАТЕЛЬНЫЙ УЧАСТОК, УЧАСТОК РЕФЕРЕНДУМА № 1943**

*(Место нахождения участковой избирательной комиссии и помещения для голосования – МБОУ СОШ № 112, ул. Красноуфимская, 8)*

Границы участка – Улицы: Ветлужская, № 13, 15, 16, 17, 18, 19; Красноуфимская, № 12, 13, 15, 17; Летняя; Мухачева (в том числе корпуса городской больницы № 3); Новоморская - четная с № 16 по 26; Софийская - четная с № 2 по 8, 18а, нечетная с

№ 5 по 11; территории садоводческих обществ: «Приморский».

**ИЗБИРАТЕЛЬНЫЙ УЧАСТОК, УЧАСТОК РЕФЕРЕНДУМА № 1944**

*(Место нахождения участковой избирательной комиссии и помещения для голосования – МБОУ СОШ № 190, ул. Иванова, 36)*

Границы участка – Улицы: Иванова, № 33, 33а, 35а, 37, 39, 45, 47; Российская, № 8, 10.

**ИЗБИРАТЕЛЬНЫЙ УЧАСТОК, УЧАСТОК РЕФЕРЕНДУМА № 1945**

*(Место нахождения участковой избирательной комиссии и помещения для голосования – МБОУ СОШ № 190, ул. Иванова, 36)*

Границы участка – Улицы: Арбузова, № 5, 16; Иванова, № 32, 32а, 34; Полевая, 3.

**ИЗБИРАТЕЛЬНЫЙ УЧАСТОК, УЧАСТОК РЕФЕРЕНДУМА № 1946**

*(Место нахождения участковой избирательной комиссии и помещения для голосования – МБОУ СОШ № 190, ул. Иванова, 36)*

Границы участка – Улицы: Арбузова, № 1, 1а, 1б, 3, 8, 10, 12; Вяземская, кроме № 2; Иванова, № 38, 40, 41, 42, 43; Океанская.

**ИЗБИРАТЕЛЬНЫЙ УЧАСТОК, УЧАСТОК РЕФЕРЕНДУМА № 1947**

*(Место нахождения участковой избирательной комиссии и помещения для голосования - СП ЦДО «Факел», ул. Ветлужская, 28а)*

Границы участка - улица Ветлужская, № 20, 22, 22а, 24, 26, 28, 30, 32.

**ИЗБИРАТЕЛЬНЫЙ УЧАСТОК, УЧАСТОК РЕФЕРЕНДУМА № 1948**

*(Место нахождения участковой избирательной комиссии и помещения для голосования - МБУК ДК «Академия», ул. Иванова, 53)*

Границы участка - улицы: Иванова, 49; военнослужащие Новосибирского высшего военного командного училища; Арбузова, 6 (Медсанчасть № 168; корпуса НИИ физиологии СО РАМН; корпуса НИИ лимфологии СО РАМН).

**ИЗБИРАТЕЛЬНЫЙ УЧАСТОК, УЧАСТОК РЕФЕРЕНДУМА № 1949**

*(Место нахождения участковой избирательной комиссии и помещения для голосования – МАОУ «Центр Горностай» гимназия № 6, ул. Полевая, 5)*

Границы участка – Улицы: Демакова, № 13, 17, 17/1; Полевая, № 7/1, 9, 11, 20, 22.

**ИЗБИРАТЕЛЬНЫЙ УЧАСТОК, УЧАСТОК РЕФЕРЕНДУМА № 1950**

*(Место нахождения участковой избирательной комиссии и помещения для голосования – Дом ученых СО РАН, Морской проспект, 23)*

Границы участка - Улицы: Академика Трофимука; Воеводского; Мальцева; Золотодолинская, № 33, 35; Ильича, № 1, 3, 5, 7, 9; Морской проспект - четная с № 32 по 64, нечетная с № 27 по 31; коттеджи по улице Золотодолинской.

**ИЗБИРАТЕЛЬНЫЙ УЧАСТОК, УЧАСТОК РЕФЕРЕНДУМА № 1951**

*(Место нахождения участковой избирательной комиссии и помещения для голосования – лабораторный корпус НГУ, ул. Пирогова, 2)*

Границы участка - Улицы: Ильича, № 11, 13, 15, 17, 19, 21, 23; Ляпунова; Пирогова, 4; Терешковой, № 2, 4; проспект Академика Коптюга, № 5, 7, 9, 15, 19.

**ИЗБИРАТЕЛЬНЫЙ УЧАСТОК, УЧАСТОК РЕФЕРЕНДУМА № 1952**

*(Место нахождения участковой избирательной комиссии и помещения для голосования - МБОУ СОШ № 162, ул. Жемчужная, 16)*

Границы участка - улица Жемчужная; Цветной проезд; Весенний проезд; Университетский проспект.

**ИЗБИРАТЕЛЬНЫЙ УЧАСТОК, УЧАСТОК РЕФЕРЕНДУМА № 1953**

*(Место нахождения участковой избирательной комиссии и помещения для голосования – общежитие № 10 НГУ, ул. Пирогова, 10)*

Границы участка – Улица Пирогова, № 8, 10, 11, 11/3, 14, 16, 18, 18а, 20/1, 20/2, 22, 26, 28, 34.

**ИЗБИРАТЕЛЬНЫЙ УЧАСТОК, УЧАСТОК РЕФЕРЕНДУМА № 1954**

*(Место нахождения участковой избирательной комиссии и помещения для голосования - МБВ (С) ОУ «Открытая (сменная) общеобразовательная школа № 35», ул. Лыкова, 4)*

Границы участка - улицы: Героев Труда, № 1, 2; Мусы Джалиля, № 1, 2, 4, 6, 8, 10, 12; Бульвар Молодежи - четная с № 2 по 30, № 1, 3, 7, 9, 11, 13; проспект Строителей, № 1, 7, 9, 13.

**ИЗБИРАТЕЛЬНЫЙ УЧАСТОК, УЧАСТОК РЕФЕРЕНДУМА № 1955**

*(Место нахождения участковой избирательной комиссии и помещения для голосования - МБОУ СОШ № 61 им. Н.М. Иванова, ул. Иванова, 9)*

Границы участка - улица Героев Труда, № 12, 14, 20, 22, нечетная - с № 3 по 33, 33а.

**ИЗБИРАТЕЛЬНЫЙ УЧАСТОК, УЧАСТОК РЕФЕРЕНДУМА № 1956**

*(Место нахождения участковой избирательной комиссии и помещения для голосования - МБОУ СОШ № 61 им. Н. М. Иванова, ул. Иванова, 9)*

Границы участка - Улицы: Героев Труда – четная с № 24 по 30, нечетная № 35, 35а, 37; Иванова, № 3, 5, 7; Российская – № 22, 24, 26, 28, 31, 35, 39, 41, 43; Рубиновая.

**ИЗБИРАТЕЛЬНЫЙ УЧАСТОК, УЧАСТОК РЕФЕРЕНДУМА № 1957**

*(Место нахождения участковой избирательной комиссии и помещения для голосования – МБОУ СОШ № 61 им. Н. М. Иванова, ул. Иванова, 9)*

Границы участка - Улицы: Российская, № 12, 14, 16, 17, 18, 19, 20; Гнесиных; Истринская; Разъездная; Речкуновская, кроме № 15; Шатурская.

**ИЗБИРАТЕЛЬНЫЙ УЧАСТОК, УЧАСТОК РЕФЕРЕНДУМА № 1958**

*(Место нахождения участковой избирательной комиссии и помещения для голосования - ГБОУ НПО НСО ПУ № 55, ул. Российская, 3)*

Границы участка - улицы: Иванова - четная с № 8 по 26, нечетная, № 11, 13, 15, 17, 27; Российская, № 13, 13а, 15.

**ИЗБИРАТЕЛЬНЫЙ УЧАСТОК, УЧАСТОК РЕФЕРЕНДУМА № 1959**

*(Место нахождения участковой избирательной комиссии и помещения для голосования - ГБОУ НПО НСО ПУ № 55, ул. Российская, 3)*

Границы участка - улицы: Арбузова, 11; Иванова, № 28, 28а, 30, 30а; Российская, № 3, 5/1.

**ИЗБИРАТЕЛЬНЫЙ УЧАСТОК, УЧАСТОК РЕФЕРЕНДУМА № 1960**

*(Место нахождения участковой избирательной комиссии и помещения для голосования – МБОУ СОШ № 121 «Академическая», ул. Тружеников, 10)*

Границы участка – Улица Шлюзовая.

**ИЗБИРАТЕЛЬНЫЙ УЧАСТОК, УЧАСТОК РЕФЕРЕНДУМА № 1961**

*(Место нахождения участковой избирательной комиссии и помещения для голосования – МБОУ СОШ № 119, ул. Тружеников, 16а)*

Границы участка – Улицы: Гидростроителей, 6; Русская, № 3, 5; Тружеников, № 5, 7, 9, 12, 14.

**ИЗБИРАТЕЛЬНЫЙ УЧАСТОК, УЧАСТОК РЕФЕРЕНДУМА № 1962**

*(Место нахождения участковой избирательной комиссии и помещения для голосования – МБОУ СОШ № 119, ул. Тружеников, 16а)*

Границы участка - Улицы: Балтийская, кроме № 31, 33, 35; Тружеников, 28; Бе-

лоусова; Вахтангова; Добровольческая; Закарпатская; Звенигородская; Золоторожская; Иноземная.

**ИЗБИРАТЕЛЬНЫЙ УЧАСТОК, УЧАСТОК РЕФЕРЕНДУМА № 1963**

*(Место нахождения участковой избирательной комиссии и помещения для голосования - Высший колледж информатики НГУ, ул. Русская, 35)*

Границы участка - улица Русская, № 25, 27, 29, 31, 33, 35.

**ИЗБИРАТЕЛЬНЫЙ УЧАСТОК, УЧАСТОК РЕФЕРЕНДУМА № 1964**

*(Место нахождения участковой избирательной комиссии и помещения для голосования – МБОУ СОШ № 121 «Академическая», ул. Тружеников, 10)*

Границы участка - Улицы: Балтийская, № 31, 33, 35; Сиреневая; 2-я Миргородская.

**ИЗБИРАТЕЛЬНЫЙ УЧАСТОК, УЧАСТОК РЕФЕРЕНДУМА № 1965**

*(Место нахождения участковой избирательной комиссии и помещения для голосования – МАОУ «Центр Горноста́й» гимназия № 6, ул. Полевая, 5)*

Границы участка – Улица Полевая, № 8, 10, 12, 14, 16, 18.

**ИЗБИРАТЕЛЬНЫЙ УЧАСТОК, УЧАСТОК РЕФЕРЕНДУМА № 1966**

*(Место нахождения участковой избирательной комиссии и помещения для голосования – МАОУ «Центр Горноста́й» гимназия № 6, ул. Вяземская, 4)*

Границы участка - Улицы: Демакова, № 9, 12/1, 14, 16, 18; Пасечная.

**ИЗБИРАТЕЛЬНЫЙ УЧАСТОК, УЧАСТОК РЕФЕРЕНДУМА № 1967**

*(Место нахождения участковой избирательной комиссии и помещения для голосования – МАОУ «Центр Горноста́й» гимназия № 6, ул. Вяземская, 4)*

Границы участка - Улицы: Демакова, № 1, 6, 8; Кутателадзе.

**ИЗБИРАТЕЛЬНЫЙ УЧАСТОК, УЧАСТОК РЕФЕРЕНДУМА № 1968**

*(Место нахождения участковой избирательной комиссии и помещения для голосования – МАОУ «Центр Горноста́й» гимназия № 6, ул. Вяземская, 4)*

Границы участка - Улицы: Вяземская, 2; Демакова, № 5, 10, 12; Полевая, № 6, 8/1, 8/2.

**ИЗБИРАТЕЛЬНЫЙ УЧАСТОК, УЧАСТОК РЕФЕРЕНДУМА № 1969**

*(Место нахождения участковой избирательной комиссии и помещения для голосования - МБУ Дом молодежи «Маяк», ул. Русская, 1а)*

Границы участка - улица Русская, № 9, 11, 11/1, 13, 19, 21, 23.

**ИЗБИРАТЕЛЬНЫЙ УЧАСТОК, УЧАСТОК РЕФЕРЕНДУМА № 1970**

*(Место нахождения участковой избирательной комиссии и помещения для голосования - помещение ТОС жилого района «Кирово», ул. Боровая Партия, 13)*

Границы участка - улицы: Боровая Партия; Васильковская; Дорожная; Зеленая; Космонавтов; Лесная; Рыбацкая; Солнечногорская; Трубопроводная; Черемушная; Ясногорская; переулки: Васильковский; Комсомольский; территория Казарма 31 км.

**ИЗБИРАТЕЛЬНЫЙ УЧАСТОК, УЧАСТОК РЕФЕРЕНДУМА № 1971**

*(Место нахождения участковой избирательной комиссии и помещения для голосования - МБОУ гимназия № 3 в Академгородке, Детский проезд, 10)*

Границы участка - улицы: Правды, № 4, 6; Терешковой, № 1, 3, 5, 7, 9, 11, 13, 15, 18, 20, 22, 24, 26, 28, 34, 36; Морской проспект - № 1, 3, 3а, 4, 5, 6, 7, 7а, 8, 9, 10, 12, 14, 16, 18, 20, 28; Детский проезд; проспект Академика Коптюга, № 11, 13.

**ИЗБИРАТЕЛЬНЫЙ УЧАСТОК, УЧАСТОК РЕФЕРЕНДУМА № 1972**

*(Место нахождения участковой избирательной комиссии и помещения для голосования - МБОУ гимназия № 3 в Академгородке, Детский проезд, 10)*

Границы участка - улицы: Правды, № 1, 3, 5, 5а, 7, 7а, 9; Терешковой, № 6, 8, 10, 12.

**ИЗБИРАТЕЛЬНЫЙ УЧАСТОК, УЧАСТОК РЕФЕРЕНДУМА № 1973**

*(Место нахождения участковой избирательной комиссии и помещения для голосования - МБОУ гимназия № 5, ул. Академическая, 9)*

Границы участка - улицы: Академическая - нечетная с № 13 по 29; Терешковой, № 31, 33, 36а, 38, 40, 42, 44, 46, 48.

**ИЗБИРАТЕЛЬНЫЙ УЧАСТОК, УЧАСТОК РЕФЕРЕНДУМА № 1974**

*(Место нахождения участковой избирательной комиссии и помещения для голосования - МБОУ гимназия № 5, ул. Академическая, 9)*

Границы участка - улицы: Академическая - четная с № 12 по 38; Золотодолинская - нечетная с № 1 по 19; Морской проспект - нечетная с № 11 по 21.

**ИЗБИРАТЕЛЬНЫЙ УЧАСТОК, УЧАСТОК РЕФЕРЕНДУМА № 1975**

*(Место нахождения участковой избирательной комиссии и помещения для голосования – МБОУ «Лицей № 130 имени академика М. А. Лавретьева», ул. Ученых, 10)*

Границы участка - Улицы: Академическая, № 2, 2а, 4, 6, 8, 10; Золотодолинская, № 21, 23, 27, 29, 31, 31/1; Ионосферная; Ученых, № 3, 5, 7, 8, 9, 10.

**ИЗБИРАТЕЛЬНЫЙ УЧАСТОК, УЧАСТОК РЕФЕРЕНДУМА № 1976**

*(Место нахождения участковой избирательной комиссии  
и помещения для голосования - МБОУ СОШ № 102,  
ул. Экваторная, 5)*

Границы участка - улица Экваторная, № 10, 11, 12, 13, 14, 15, 16, 18.

**ИЗБИРАТЕЛЬНЫЙ УЧАСТОК, УЧАСТОК РЕФЕРЕНДУМА № 1977**

*(Место нахождения участковой избирательной комиссии  
и помещения для голосования - МБОУ СОШ № 102,  
ул. Экваторная, 5)*

Границы участка - улицы: Лесосечная, № 14, 16, 18; Экваторная, № 1, 1/1, 2, 3, 4, 8.

**ИЗБИРАТЕЛЬНЫЙ УЧАСТОК, УЧАСТОК РЕФЕРЕНДУМА № 1978**

*(Место нахождения участковой избирательной комиссии и помещения для  
голосования – МБОУ СОШ № 102, ул. Экваторная, 5)*

Границы участка – Улицы: Анисовая; Благовещенская; 1-я, 2-я Благовещенская; Еловый Бор; Зеленая Горка; Лесосечная, № 3, 7; Магро; Рождественская; Тимакова, 2 (корпуса института клинической экспериментальной медицины СО РАМН); Троицкая; Яншина; переулки: Золотистый; Серебряный; Чистый; проезд Садовый; территория детского лагеря «Смена».

**ИЗБИРАТЕЛЬНЫЙ УЧАСТОК, УЧАСТОК РЕФЕРЕНДУМА № 1979**

*(Место нахождения участковой избирательной комиссии и помещения для  
голосования – МБОУ СОШ № 102, ул. Экваторная, 5)*

Границы участка – Улицы: Абхазская; Зоологическая; Иртышская; Лесосечная, № 3а, 5, 5а, 8; Моховая; 1-я, 2-я Моховая; Рощинская; 1-я, 2-я Рощинская; Черносельская; 1-я Черносельская; Бердское шоссе № 253, 400; территории садоводческих товариществ: «Ивушка», «Парус».

**ИЗБИРАТЕЛЬНЫЙ УЧАСТОК, УЧАСТОК РЕФЕРЕНДУМА № 1980**

*(место нахождения участковой избирательной комиссии  
и помещения для голосования - СП ЦДО «Рассвет», ул. Лесосечная, 4)*

Границы участка - улица: Лесосечная, № 2, 4, 6; территория садоводческого товарищества «Отдых-2».

**ИЗБИРАТЕЛЬНЫЕ УЧАСТКИ, УЧАСТКИ РЕФЕРЕНДУМА  
НА ТЕРРИТОРИИ ЦЕНТРАЛЬНОГО РАЙОНА  
ГОРОДА НОВОСИБИРСКА**

Количество избирательных участков, участков референдума - 33.

Номера избирательных участков, участков референдума - с № 1981 по 2013.

### **ИЗБИРАТЕЛЬНЫЙ УЧАСТОК, УЧАСТОК РЕФЕРЕНДУМА № 1981**

*(Место нахождения участковой избирательной комиссии  
и помещения для голосования - МБОУ Гимназия № 1,  
Красный проспект, 48)*

Границы участка - Красный проспект, № 40, 42а, 46, 52; улицы: Мичурина, № 3, 5, 7, 9; Орджоникидзе, 27; Потанинская, 12; Романова, № 35, 36, 39; Трудовая, 9; Фрунзе, № 8, 10; Ядринцевская, № 16, 27, 35.

### **ИЗБИРАТЕЛЬНЫЙ УЧАСТОК, УЧАСТОК РЕФЕРЕНДУМА № 1982**

*(Место нахождения участковой избирательной комиссии  
и помещения для голосования - Главное управление  
благоустройства и озеленения мэрии города  
Новосибирска, ул. Фрунзе, 96)*

Границы участка - улицы: Державина, № 42, 44, 46; Журинская № 88, 88а, 92, 96а, 99а; Ломоносова, № 55, 55/5; Ольги Жилиной, № 7а, 10, 31; Потанинская, № 36, 40, 44, 46, 47, 47а, 48, 51, 51а, 53, 53а, 54б, 55, 55а, 56, 56а, 57, 57а, 58а, 59, 59а, 61а, 95; Романова, № 91, 91а, 93а, 95, 95а, 97, 97а, 98а, 99, 99б, 100а, 100г, 100д, 104б, 106а, 106б, 108, 108а, 108б, 110, 112а, 112б; Татарская, № 6, 8; переулки: Граничный, № 5, 9, 11; Гуляевский, № 3а, 3б, 7, 11, 13, 13а, 15, 17, 19, 27; Потанинский, № 4, 8, 19; Трудовой, № 5, 7, 8, 9, 10; спуски: Романовский Пеший, № 7, 20, 24; Татарский, № 5, 7; Ядринцевский Конный, № 3, 8, 9, 9а, 10, 12, 15, 16, 17, 17а, 18, 19, 21, 23а, 27, 27а.

### **ИЗБИРАТЕЛЬНЫЙ УЧАСТОК, УЧАСТОК РЕФЕРЕНДУМА № 1983**

*(Место нахождения участковой избирательной комиссии и помещения для  
голосования - МБОУ СОШ № 54, ул. Крылова, 18)*

Границы участка – Красный проспект, № 53, 57, 59, 62, 64; улицы: Гоголя, № 4, 6, 8, 12, 14, 16; Державина, 5; Крылова, № 3, 7, 7/1, 14, 18; Мичурина, № 19, 21, 21а, 23, 23а; Советская, № 44, 46/2.

### **ИЗБИРАТЕЛЬНЫЙ УЧАСТОК, УЧАСТОК РЕФЕРЕНДУМА № 1984**

*(Место нахождения участковой избирательной комиссии  
и помещения для голосования - ДДТ «Центральный»,  
ул. Каменская, 82)*

Границы участка - улицы: Гоголя, № 17, 17а, 19, 19а, 21, 21а, 24, 26, 28, 32, 32/1; Каменская, № 80, 82, 84в; Карамзина, № 23, 23а, 34, 44; Крылова, № 15, 27, 29, Лермонтова, 36; Семьи Шамшиных, № 83, 85.



**ИЗБИРАТЕЛЬНЫЙ УЧАСТОК, УЧАСТОК РЕФЕРЕНДУМА № 1985**

*(Место нахождения участковой избирательной комиссии и помещения для голосования - МБОУ Экономический лицей № 95, ул. Крылова, 44)*

Границы участка - Улицы: Крылова, № 38, 40, 48, 64, 64а, 66; Ольги Жилиной, № 33, 56а, 58.

**ИЗБИРАТЕЛЬНЫЙ УЧАСТОК, УЧАСТОК РЕФЕРЕНДУМА № 1986**

*(Место нахождения участковой избирательной комиссии и помещения для голосования - МБОУ Экономический лицей № 95, ул. Крылова, 44)*

Границы участка - улицы: Гоголя, № 34, 36, 38; Крылова, № 39, 41, 43, 43а, 45, 47, 53, 55, 57; Ольги Жилиной, 60; Семьи Шамшиных, 66.

**ИЗБИРАТЕЛЬНЫЙ УЧАСТОК, УЧАСТОК РЕФЕРЕНДУМА № 1987**

*(Место нахождения участковой избирательной комиссии и помещения для голосования - МБУ «Городской организационно-методический центр молодежной политики «Стратегия», ул. Фрунзе, 53)*

Границы участка - улицы: Крылова, 64б; Ломоносова, № 61, 66, 68, 68а, 77; Фрунзе, № 51, 53, 55, 57.

**ИЗБИРАТЕЛЬНЫЙ УЧАСТОК, УЧАСТОК РЕФЕРЕНДУМА № 1988**

*(Место нахождения участковой избирательной комиссии и помещения для голосования - Муниципальное бюджетное учреждение города Новосибирска «Координационный центр «Активный город», ул. Крылова, 61а)*

Границы участка - Улицы: Гоголя, № 40, 42; Ипподромская, 31; Крылова, № 63, 67, 67а, 69, 69а, 71, 71/1.

**ИЗБИРАТЕЛЬНЫЙ УЧАСТОК, УЧАСТОК РЕФЕРЕНДУМА № 1989**

*(Место нахождения участковой избирательной комиссии и помещения для голосования - Детская музыкальная школа № 1, ул. Некрасова, 4)*

Границы участка - Красный проспект, № 67а, 69, 71; улицы: Гоголя, № 1, 3, 3а; Достоевского, № 6, 8, 10; Лермонтова, 12; Некрасова, 12; Советская, № 50, 50а, 50б, 52/2, 54, 56.

**ИЗБИРАТЕЛЬНЫЙ УЧАСТОК, УЧАСТОК РЕФЕРЕНДУМА № 1990**

*(Место нахождения участковой избирательной комиссии и помещения для голосования – Новосибирский авиационно-технический колледж, Красный проспект, 72)*

Границы участка - Красный проспект, № 70, 72в, 74, 76; улицы: Гоголя, № 7, 9, 9а, 11, 11а; Достоевского, № 14, 16, 18, 20; Мичурина, № 27, 29, 31.

### **ИЗБИРАТЕЛЬНЫЙ УЧАСТОК, УЧАСТОК РЕФЕРЕНДУМА № 1991**

*(Место нахождения участковой избирательной комиссии  
и помещения для голосования - МБОУ СОШ № 4,  
ул. Достоевского, 27)*

Границы участка - Красный проспект, № 82/1, 84; улицы: Демьяна Бедного, 19; Достоевского, № 13, 19, 22; Кольцова, 35; Мичурина, № 18, 18/1, 37, 37а, 39а, 43; Писарева, 20.

### **ИЗБИРАТЕЛЬНЫЙ УЧАСТОК, УЧАСТОК РЕФЕРЕНДУМА № 1992**

*(Место нахождения участковой избирательной комиссии  
и помещения для голосования - МБОУ СОШ № 4,  
ул. Достоевского, 27)*

Границы участка - улицы: Достоевского, 27; Каменская, 51/1; Лермонтова, № 43, 45, 47; Мичурина, № 20, 20/1, 22, 24; Писарева, № 36, 36/1, 53; Некрасова, № 35, 46.

### **ИЗБИРАТЕЛЬНЫЙ УЧАСТОК, УЧАСТОК РЕФЕРЕНДУМА № 1993**

*(Место нахождения участковой избирательной комиссии и  
помещения для голосования - МБОУ СОШ № 156, ул. Гоголя, 35а)*

Границы участка - улицы: Гоголя, № 23, 23а, 25, 25а, 27, 27а, 29, 31, 31а, 33, 35, 37, 39, 39а; Ольги Жилиной, № 71, 73, 73/1, 88; Семьи Шамшиных, 78.

### **ИЗБИРАТЕЛЬНЫЙ УЧАСТОК, УЧАСТОК РЕФЕРЕНДУМА № 1994**

*(Место нахождения участковой избирательной комиссии и  
помещения для голосования - МБОУ СОШ № 156, ул. Гоголя, 35а)*

Границы участка - улицы: Демьяна Бедного, № 40, 52, 56, 58, 58а, 60, 63; Кольцова, № 124, 125, 125а, 129, 133; Некрасова, № 43а, 43б, 45, 45а, 45б, 47, 49, 49а, 51, 55, 59, 61; Николая Островского, № 38а, 40, 42, 46, 48, 48а, 50, 50/2, 56, 77, 79, 81, 83, 87; Ольги Жилиной, № 90, 92, 92а, 92б, 93, 93а, 108, 136, 136а, 138; Партизанская, № 23а, 26, 29, 31, 31а, 35а, 40б, 44, 50, 50/2, 54, 54а, 56а, 58; Писарева, № 78а, 80, 80а, 83, 85, 87, 87а, 87/1; Семьи Шамшиных, № 94а, 106а.

### **ИЗБИРАТЕЛЬНЫЙ УЧАСТОК, УЧАСТОК РЕФЕРЕНДУМА № 1995**

*(Место нахождения участковой избирательной комиссии и помещения для  
голосования - Центр патриотического воспитания «Витязь»,  
ул. Фрунзе, 57а)*

Границы участка – Улицы: Гоголя, 44; Державина, № 73, 77, 77/1, 77/2, 77/3, 77/4, 92/1, 92/2, 92/3; Ермака, 85; Журинская, № 100, 100а, 104, 106а, 106б, 108, 108а, 110, 111, 111а, 112, 113, 115а, 117, 117а, 117б, 117в, 119, 119а, 119б, 121а, 121б; Ипподромская, № 22, 22/1, 24, 24а; Крылова, 89; Ломоносова, № 93, 93а; Романо-

ва, № 111, 113, 119, 119а, 122а, 123, 124, 126, 127а, 130, 135, 139, 139а; Селезнева, № 3а, 5, 31, 33, 33а; Фрунзе, 57а; переулок Романовский, № 3, 5, 6а, 7, 13.

#### **ИЗБИРАТЕЛЬНЫЙ УЧАСТОК, УЧАСТОК РЕФЕРЕНДУМА № 1996**

*(Место нахождения участковой избирательной комиссии и помещения для голосования - Областная детская библиотека им. А.М. Горького, ул. Некрасова, 84)*

Границы участка - улицы: Гоголя, № 41, 41а, 43, 43а, 43б, 45, 45а, 47, 47а, 47б, 49; Ипподромская, № 45, 45а; Некрасова, 84.

#### **ИЗБИРАТЕЛЬНЫЙ УЧАСТОК, УЧАСТОК РЕФЕРЕНДУМА № 1997**

*(Место нахождения участковой избирательной комиссии и помещения для голосования - МБОУ ДО «Центр развития детей, подростков и молодежи «Альтаир», ул. Некрасова, 82)*

Границы участка – Улицы: Демьяна Бедного, № 62, 64, 66, 68, 68а, 70; Ипподромская, № 47, 49; Кольцова, № 128, 130, 151, 157, 159; Некрасова, № 63, 67, 67а, 69, 82; Николая Островского, № 96, 98, 100, 100б, 102, 104, 106, 108, 110, 110а, 112, 112а, 114, 114а, 116, 118; Писарева, № 82, 88, 88а, 90, 90а, 90б, 92, 92а, 92б, 92в, 125, 125а, 127, 127а, 129, 129а, 131, 133, 133а; Татарская, № 43а, 55, 82а.

#### **ИЗБИРАТЕЛЬНЫЙ УЧАСТОК, УЧАСТОК РЕФЕРЕНДУМА № 1998**

*(Место нахождения участковой избирательной комиссии и помещения для голосования - МБОУ Гимназия № 13, ул. Достоевского, 77)*

Границы участка - Улицы: Демьяна Бедного, № 75а, 77; Ипподромская, № 32/1, 32/2, 34, 34/1, 34/2; Кольцова, № 142, 144, 144а, 146, 148; Крестьянская, № 1, 3, 3а, 16б, 18б, 20а; Николая Островского, № 136, 138, 138а, 140, 142, 144, 144а, 155, 155а, 157, 159, 161, 163, 165, 167, 167/1, 167/3; Писарева, № 102, 102а, 104, 104а, 106, 106а, 106б, 106в, 108, 108а, 110, 147, 147а, 149а, 149б, 151, 153, 153а; Партизанская, № 85а, 87, 89, 91, 91/1, 91/2, 93, 114/2, 116а, 118, 120, 120а, 122а, 124, 124а, 126, 126а; Селезнева, № 50, 52, 92, 93, 99, 103а, 105, 107.

#### **ИЗБИРАТЕЛЬНЫЙ УЧАСТОК, УЧАСТОК РЕФЕРЕНДУМА № 1999**

*(Место нахождения участковой избирательной комиссии и помещения для голосования - МБОУ Гимназия № 13, ул. Достоевского, 77)*

Границы участка - Улицы: Гоголя, № 51, 147а, 151, 151/1, 151/2, 153а; Ипподромская, № 30, 32; Пушкина, № 72, 74, 80, 80а, 82, 82а, 82/1, 84, 84а, 86, 86а, 88; Селезнева, № 37, 39, 47, 48, 49.

**ИЗБИРАТЕЛЬНЫЙ УЧАСТОК, УЧАСТОК РЕФЕРЕНДУМА № 2000**

*(Место нахождения участковой избирательной комиссии  
и помещения для голосования - МБУ города Новосибирска  
«Комплексный центр социального обслуживания населения  
Центрального района», ул. Серебренниковская, 2/1)*

Границы участка - Красный проспект, 6; улицы: Кольванская, № 3, 5, 6, 7, 8; Серебренниковская, № 1, 2, 2/1, 2/2, 3, 4, 4/1.

**ИЗБИРАТЕЛЬНЫЙ УЧАСТОК, УЧАСТОК РЕФЕРЕНДУМА № 2001**

*(Место нахождения участковой избирательной комиссии  
и помещения для голосования - МБОУ СОШ № 12,  
ул. Серебренниковская, 10)*

Границы участка - Красный проспект, № 8, 10, 14, 16; улицы: Каинская, № 8б, 11, 15а, 25а, 26; Серебренниковская, № 4/2, 4/3, 6/1, 9, 11; Сибревкома, № 4, 6, 7, 7/1; Спартака, 16.

**ИЗБИРАТЕЛЬНЫЙ УЧАСТОК, УЧАСТОК РЕФЕРЕНДУМА № 2002**

*(Место нахождения участковой избирательной комиссии  
и помещения для голосования - ДК им. Дзержинского,  
ул. Коммунистическая, 58)*

Границы участка - Красный проспект, № 11, 13, 24; улицы: Коммунистическая, № 40 (стр.), 42, 49, 50, 60; Свердловская, № 10а, 11, 13, 21, 27; Серебренниковская, № 16, 19, 23; Советская, № 4, 4а.

**ИЗБИРАТЕЛЬНЫЙ УЧАСТОК, УЧАСТОК РЕФЕРЕНДУМА № 2003**

*(Место нахождения участковой избирательной комиссии и помещения для  
голосования – ОГОУ СПО «Новосибирский педагогический колледж № 1  
им. А.С. Макаренки», ул. Серебренниковская, 36)*

Границы участка – Улицы: Депутатская, № 38, 48, 50; Каменская, 3; Максима Горького, № 85 (стр.), 86, 92, 94; Октябрьская, 49; Серебренниковская, 37; Чаплыгина, № 75, 91, 93; Щетинкина, № 49, 66.

**ИЗБИРАТЕЛЬНЫЙ УЧАСТОК, УЧАСТОК РЕФЕРЕНДУМА № 2004**

*(место нахождения участковой избирательной комиссии  
и помещения для голосования - МБОУ СОШ № 29,  
ул. Октябрьская, 89а)*

Границы участка - улицы: Коммунистическая, 77; Максима Горького, № 102, 104, 126а, Октябрьская, № 79, 81, 84, 95, 96, 96а, 97, 97б, 98, 99, 100, 101, 101а; Семьи Шамшиных, № 4, 6а, 8а, 8б, 12, 12а, 13а, 14а, 15, 16, 18, 18/1; Чаплыгина, № 98, 98а, 100, 109, 115, 115а, 116, 117, 117а, 119, 119а.

**ИЗБИРАТЕЛЬНЫЙ УЧАСТОК, УЧАСТОК РЕФЕРЕНДУМА № 2005**

*(Место нахождения участковой избирательной комиссии и помещения для голосования - Социально-психологический центр «Ника», ул. Ломоносова, 59)*

Границы участка - улицы: Державина, № 59, 61, 70, 70а, 72, 74, 74а; Ипподромская, № 19, 21, 23, 25, 27, 29; Ломоносова, 59.

**ИЗБИРАТЕЛЬНЫЙ УЧАСТОК, УЧАСТОК РЕФЕРЕНДУМА № 2006**

*(место нахождения участковой избирательной комиссии и помещения для голосования - Профессиональный лицей, 19, ул. Каменская, 68)*

Границы участка - улицы: Державина, № 9, 11, 13, 35а; Ермака, № 31, 31в, 35, 35а, 38, 40, 40/1, 42а, 44а, 46а; Каменская, № 66, 68; Крылова, № 28/1, 32б, 32в, 34, 34а; Семьи Шамшиных, № 58, 60а, 65а, 67, 69а, 71, 71а; Фрунзе, 23.

**ИЗБИРАТЕЛЬНЫЙ УЧАСТОК, УЧАСТОК РЕФЕРЕНДУМА № 2007**

*(Место нахождения участковой избирательной комиссии и помещения для голосования - Детская школа искусств № 30, ул. Максима Горького, 93)*

Границы участка – Улицы: Депутатская, № 58, 60, 92, 94; Каменская, № 26, 32, 36; Максима Горького, № 91, 95; Семьи Шамшиных, № 22, 22а, 24, 24/2; Соревнования, № 22а, 29; Щетинкина, 79.

**ИЗБИРАТЕЛЬНЫЙ УЧАСТОК, УЧАСТОК РЕФЕРЕНДУМА № 2008**

*(Место нахождения участковой избирательной комиссии и помещения для голосования - Новосибирский государственный университет экономики и управления, ул. Каменская, 56)*

Границы участка - Улицы: Журинская, № 44а, 44б, 46, 46а, 47, 47а, 50; Каменская, № 54, 56/1, 56/2, 58; Потанинская, № 17, 17а, 17б, 19, 19а, 23, 25, 25а, 25/1, 27, 28, 29, 31, 31а, 33а, 35б; Романова, № 49а, 51, 53, 54б, 55, 56, 57а, 60, 62, 62а, 72, 72а, 74, 76, 76б, 78, 78а, 82; Семьи Шамшиных, № 30, 32, 41, 43, 43а, 45а, 45б, 47, 47а, 49, 49а, 53б, 57, 57а; Трудовая, № 22, 22а, 22б, 24а, 25а, 29б, 30, 31, 32, 34; Фрунзе, № 12, 14, 16, 18, 18/1, 72, 74; Ядринцевская, № 61, 74, 74а; Орджоникидзе, 47.

**ИЗБИРАТЕЛЬНЫЙ УЧАСТОК, УЧАСТОК РЕФЕРЕНДУМА № 2009**

*(Место нахождения участковой избирательной комиссии и помещения для голосования - Новосибирский музыкальный колледж, ул. Ядринцевская, 4б)*

Границы участка - улицы: Каменская, 44; Мичурина, 4а; Орджоникидзе, № 30, 33, 35, 37, 39, 43; Семьи Шамшиных, 37а; Трудовая, № 8, 10, 13, 14, 15; Ядринцевская, № 18, 46а, 48.

**ИЗБИРАТЕЛЬНЫЙ УЧАСТОК, УЧАСТОК РЕФЕРЕНДУМА № 2010**

*(Место нахождения участковой избирательной комиссии и помещения для голосования - Центр развития детей, подростков и молодежи «Альтаир», ул. Романова, 23)*

Границы участка - Красный проспект, № 33, 43, 45; улицы: Орджоникидзе, 23; Потанинская, № 1, 3, 4, 6; Романова, № 23, 23а, 26, 30; Советская, № 20, 22, 22а, 24, 26, 32; Трудовая, № 3, 7; Фрунзе, № 2, 2б.

**ИЗБИРАТЕЛЬНЫЙ УЧАСТОК, УЧАСТОК РЕФЕРЕНДУМА № 2011**

*(Место нахождения участковой избирательной комиссии и помещения для голосования - Муниципальное бюджетное вечернее (сменное) общеобразовательное учреждение «Вечерняя (сменная) общеобразовательная школа № 17», ул. Фрунзе, 5/3)*

Границы участка - Красный проспект, № 49, 51/2, 51/3, 51/4, 51/5, 51/6, 56, 56а; улицы: Державина, № 1, 14, 20; Ермака, № 1, 3, 4, 9; Крылова, № 2, 4; Мичурина, 17; Советская, № 36/1, 40; Фрунзе, 3.

**ИЗБИРАТЕЛЬНЫЙ УЧАСТОК, УЧАСТОК РЕФЕРЕНДУМА № 2012**

*(Место нахождения участковой избирательной комиссии и помещения для голосования - МБОУ СОШ № 99, ул. Чаплыгина, 59)*

Границы участка - Красный проспект, 30; улицы: Советская, № 8, 10, 12; Чаплыгина, 48; Октябрьская, № 33, 40, 45, 45а.

**ИЗБИРАТЕЛЬНЫЙ УЧАСТОК, УЧАСТОК РЕФЕРЕНДУМА № 2013**

*(Место нахождения участковой избирательной комиссии и помещения для голосования - Общежитие НГАВТ Новосибирская государственная академия водного транспорта, Красный проспект, 75)*

Границы участка - Красный проспект, № 73, 75, 77, 77а, 77б; улицы: Достоевского, 3, 5, 7; Писарева, 4; Советская, № 58, 62.

**Список  
избирательных участков, образованных в местах временного пребывания  
избирателей для проведения голосования и подсчета голосов избирателей на  
досрочных выборах мэра города Новосибирска  
6 апреля 2014 года**

**ДЗЕРЖИНСКИЙ РАЙОН  
Избирательный участок № 2014**

Место нахождения участковой избирательной комиссии и помещения для голосования: Федеральное казенное учреждение Следственный изолятор № 1 ГУФСИН России по Новосибирской области, г. Новосибирск, ул. Караваева, 1. Телефон участковой избирательной комиссии 240-04-19.

**Избирательный участок № 2015**

Место нахождения участковой избирательной комиссии и помещения для голосования: Государственное бюджетное учреждение здравоохранения Новосибирской области «Городская клиническая больница №2», г. Новосибирск, ул. Ползунова, 21. Телефон участковой избирательной комиссии 279-01-60.

**Избирательный участок № 2016**

Место нахождения участковой избирательной комиссии и помещения для голосования: Государственное бюджетное учреждение здравоохранения Новосибирской области «Городская клиническая больница № 12», г. Новосибирск, ул. Трикотажная, 49/1. Телефон участковой избирательной комиссии 281-15-91.

**Избирательный участок № 2017**

Место нахождения участковой избирательной комиссии и помещения для голосования: Государственное бюджетное учреждение здравоохранения Новосибирской области «Новосибирский городской перинатальный центр», г. Новосибирск, ул. А. Лежена, 32. Телефон участковой избирательной комиссии 267-96-00.

**ЗАЕЛЬЦОВСКИЙ РАЙОН**

**Избирательный участок № 2018**

Место нахождения участковой избирательной комиссии и помещения для голосования: Государственное бюджетное учреждение здравоохранения Новосибирской области «Городская клиническая больница № 1», г. Новосибирск, ул. Залесского, 6. Телефон участковой избирательной комиссии 226-98-26.

**КИРОВСКИЙ РАЙОН  
Избирательный участок № 2019**

Место нахождения участковой избирательной комиссии и помещения для голосования: Государственное бюджетное учреждение здравоохранения Новосибирска

кой области «Государственная Новосибирская областная клиническая больница», г. Новосибирск, ул. Немировича-Данченко, 130. Телефон участковой избирательной комиссии 315-97-15.

## **ЛЕНИНСКИЙ РАЙОН**

### **Избирательный участок № 2020**

Место нахождения участковой избирательной комиссии и помещения для голосования: Государственное бюджетное учреждение здравоохранения Новосибирской области «Городская клиническая больница № 34», г. Новосибирск, ул. Титова, 18. Телефон участковой избирательной комиссии 354-64-11.

### **Избирательный участок № 2021**

Место нахождения участковой избирательной комиссии и помещения для голосования: Государственное бюджетное учреждение здравоохранения Новосибирской области «Городская клиническая больница № 11», г. Новосибирск, ул. Танкистов, 23. Телефон участковой избирательной комиссии 341-22-88.

### **Избирательный участок № 2022**

Место нахождения участковой избирательной комиссии и помещения для голосования: Новосибирский филиал Федерального государственного бюджетного учреждения «Межотраслевой научно-технический комплекс «Микрохирургия глаза» имени академика С.Н.Федорова Министерства здравоохранения Российской Федерации», г. Новосибирск, ул. Колхидская, 10. Телефон участковой избирательной комиссии 341-93-25.

### **Избирательный участок № 2023**

Место нахождения участковой избирательной комиссии и помещения для голосования: Государственное автономное стационарное учреждение Новосибирской области «Областной Дом Милосердия», г. Новосибирск, 2-ой Порядковый переулок, 10А. Телефон участковой избирательной комиссии 341-47-10.

## **ОКТЯБРЬСКИЙ РАЙОН**

### **Избирательный участок № 2024**

Место нахождения участковой избирательной комиссии и помещения для голосования: Государственное бюджетное учреждение здравоохранения Новосибирской области «Городская клиническая больница скорой медицинской помощи № 2», г. Новосибирск, ул. Тургенева, 155. Телефон участковой избирательной комиссии 266-10-62.

## **СОВЕТСКИЙ РАЙОН**

### **Избирательный участок № 2025**

Место нахождения участковой избирательной комиссии и помещения для голосования: Центральная клиническая больница Сибирского отделения Российской



академии наук, г. Новосибирск, ул. Пирогова, 25. Телефон участковой избирательной комиссии 330-27-25.

### **Избирательный участок № 2026**

Место нахождения участковой избирательной комиссии и помещения для голосования: Федеральное государственное бюджетное учреждение «Новосибирский научно-исследовательский институт патологии кровообращения имени академика Е.Н. Мешалкина» Министерства здравоохранения Российской Федерации, г. Новосибирск, ул. Речкуновская, 15. Телефон участковой избирательной комиссии 347-00-66.

**Список избирательных участков, образованных на территории одномандатного избирательного округа № 13 в Калининском районе города Новосибирска, при проведении дополнительных выборов депутата Совета депутатов города Новосибирска пятого созыва**

(на основании постановления мэрии города Новосибирска от 20.12.2012 № 13130 «Об образовании избирательных участков в городе Новосибирске», в редакции постановления мэрии города Новосибирска от 09.07.2013 № 6494, 03.02.2014 № 867, от 19.02.2014 № 1356).

**ИЗБИРАТЕЛЬНЫЙ УЧАСТОК, УЧАСТОК РЕФЕРЕНДУМА № 1610**

*(Место нахождения участковой избирательной комиссии и помещения для голосования - МБОУ СОШ № 143, ул. Объединения, 82/2)*

Границы участка – Улицы: Макаренко, № 2, 4, 6; Объединения - нечетная № 11, 13, 15, 17, 19, 19/1, 21; четная с № 4 по 42, № 62, 64, 66.

**ИЗБИРАТЕЛЬНЫЙ УЧАСТОК, УЧАСТОК РЕФЕРЕНДУМА № 1611**

*(Место нахождения участковой избирательной комиссии и помещения для голосования - МБОУ СОШ № 78, ул. Макаренко, 28)*

Границы участка - Улицы: Макаренко, № 10, 12, 14, 22, 24; Объединения, № 23, 23/1; Столетова, 2.

**ИЗБИРАТЕЛЬНЫЙ УЧАСТОК, УЧАСТОК РЕФЕРЕНДУМА № 1612**

*(Место нахождения участковой избирательной комиссии и помещения для голосования - МБОУ СОШ № 78, ул. Макаренко, 28)*

Границы участка - Улицы: Макаренко, № 11, 13, 15, 19, 19/1; Столетова, № 9, 11, 13, 15, 17, 17/1.

**ИЗБИРАТЕЛЬНЫЙ УЧАСТОК, УЧАСТОК РЕФЕРЕНДУМА № 1613**

*(Место нахождения участковой избирательной комиссии и помещения для голосования - МБОУ СОШ № 78, ул. Макаренко, 28)*

Границы участка – Улица Макаренко, № 5, 7, 7/1, 9.

**ИЗБИРАТЕЛЬНЫЙ УЧАСТОК, УЧАСТОК РЕФЕРЕНДУМА № 1614**

*(Место нахождения участковой избирательной комиссии и помещения для голосования - МБОУ СОШ № 173, ул. Столетова, 22)*

Границы участка - Улицы: Макаренко, 23/1, Столетова, № 14, 16, 16/1, 18/1, 20, 20/1, 30, 32.

**ИЗБИРАТЕЛЬНЫЙ УЧАСТОК, УЧАСТОК РЕФЕРЕНДУМА № 1615**

*(Место нахождения участковой избирательной комиссии и помещения для голосования - МБОУ СОШ № 173, ул. Столетова, 22)*

Границы участка - Улица Столетова, № 18, 19, 21, 21/1, 21/2, 23, 25, 26, 28.

**ИЗБИРАТЕЛЬНЫЙ УЧАСТОК, УЧАСТОК РЕФЕРЕНДУМА № 1616**

*(Место нахождения участковой избирательной комиссии и помещения для голосования - МБОУ СОШ № 184, ул. Макаренко, 25/1)*

Границы участка - Улицы: Богдана Хмельницкого, № 107, 107/1; Объединения, № 31/1, 33/1, 35/1, 35/2, 39, 39/1; Пятницкого; в/ч 3287.

**ИЗБИРАТЕЛЬНЫЙ УЧАСТОК, УЧАСТОК РЕФЕРЕНДУМА № 1617**

*(Место нахождения участковой избирательной комиссии и помещения для голосования - МБОУ СОШ № 184, ул. Макаренко, 25/1)*

Границы участка - Улицы: Дунаевского; Макаренко - нечетная с № 21 по 33, кроме № 23/1, № 52; Столетова, 20/2; в/ч 3733.

**ИЗБИРАТЕЛЬНЫЙ УЧАСТОК, УЧАСТОК РЕФЕРЕНДУМА № 1618**

*(Место нахождения участковой избирательной комиссии и помещения для голосования - МБОУ СОШ № 103, ул. Фадеева, 50/1)*

Границы участка - Улицы: Карельская; Новочеркасская; Окружная; Пятигорская; Саянская; Сельскохозяйственная; Тагильская - четная с № 2 по 18, нечетная с № 1 по 13; Тайшетская - четная с № 2 по 32, нечетная с № 1 по 55; Тамбовская - четная с № 2 по 54, нечетная с № 1 по 21; Фадеева - четная с № 4 по 24, нечетная с № 1 по 55; Целинная - четная с № 2 по 56, нечетная с № 1 по 31; Шаляпина; Электронная; переулки: Бобруйский; 1-й Новаторский; Новаторский; 1-й Рекордный; Рекордный; Сельскохозяйственный; 2-й Фадеева; 1-й Электронный, 2-й Электронный, 3-й Электронный, 4-й Электронный, 5-й Электронный, 6-й Электронный.

**ИЗБИРАТЕЛЬНЫЙ УЧАСТОК, УЧАСТОК РЕФЕРЕНДУМА № 1619**

*(Место нахождения участковой избирательной комиссии и помещения для голосования - МБОУ СОШ № 103, ул. Фадеева, 50/1)*

Границы участка - Улицы: Бунина; Генераторная; Декоративная; Игарская; Илимская; Ковалевского; Оптическая; Полежаева; Ставского; Сухановская; Тагильская - нечетная с № 15 по 49; Тайшетская - четная с № 36 до конца, нечетная с № 57 до конца; Тамбовская - четная с № 56 до конца, нечетная с № 23 до конца; Фадеева - четная с № 46 до конца, нечетная с № 57 до конца; Ферганская; Целинная - четная с № 58 до конца, нечетная с № 33 до конца.

**ИЗБИРАТЕЛЬНЫЙ УЧАСТОК, УЧАСТОК РЕФЕРЕНДУМА № 1625**

*(Место нахождения участковой избирательной комиссии и помещения для голосования - МБОУ СОШ № 105, ул. Красных Зорь, 7)*

Границы участка - Улицы: Красных Зорь, № 1, 3, 3/1, 3/2; Рассветная, № 2/1, 2/3, 4/1.

**ИЗБИРАТЕЛЬНЫЙ УЧАСТОК, УЧАСТОК РЕФЕРЕНДУМА № 1626**

*(Место нахождения участковой избирательной комиссии и помещения для голосования - МБОУ СОШ № 105, ул. Красных Зорь, 7)*

Границы участка - Улица Рассветная, № 10, 10/1, 12, 16.

**ИЗБИРАТЕЛЬНЫЙ УЧАСТОК, УЧАСТОК РЕФЕРЕНДУМА № 1627**

*(Место нахождения участковой избирательной комиссии и помещения для голосования - МБОУ СОШ № 105, ул. Красных Зорь, 7)*

Границы участка - Улицы: Красных Зорь, 5; Рассветная, 14; Тайгинская, № 22, 22/1, 24, 24/1, 26.

**МАТЕРИАЛЫ  
НОВОСИБИРСКОЙ  
ГОРОДСКОЙ МУНИЦИПАЛЬНОЙ  
ИЗБИРАТЕЛЬНОЙ КОМИССИИ**

Сообщение Новосибирской городской муниципальной избирательной комиссии

Список кандидатов на должность мэра города Новосибирска, зарегистрированных Новосибирской городской муниципальной избирательной комиссией

Дата выдвижения	Фамилия, имя, отчество	Дата рождения	Образование	Место работы, должность	Принадлежность к политической партии, иному общественному объединению	Кем выдвинут	Дата и основные регистрационные
04.02.2014	Жаркова Анастасия Дмитриевна	15.03.1985	Высшее	ООО «ЗАЩИТА ГРАЖДАНСКИХ ПРАВ», генеральный директор	Член партии СОЦИАЛЬНОЙ ЗАЩИТЫ	Политическая партия СОЦИАЛЬНОЙ ЗАЩИТЫ	14.02.2014 решение избирательного объединения
05.02.2014	Савельев Дмитрий Иванович	25.05.1971	Высшее	Государственная Дума ФС РФ шестого созыва, депутат, заместитель председателя комитета по финансовому рынку	Член партии ЛДПР	НРО ПП ЛДПР	14.02.2014 решение избирательного объединения

**НОВОСИБИРСКАЯ ГОРОДСКАЯ МУНИЦИПАЛЬНАЯ  
ИЗБИРАТЕЛЬНАЯ КОМИССИЯ**

**РЕШЕНИЕ**

19 февраля 2014 г.

г. Новосибирск

№ 47/264

**О регистрации Старикова Ивана Валентиновича кандидатом  
на должность мэра города Новосибирска**

Проверив соответствие порядка выдвижения Региональным отделением Всероссийской политической партии «Гражданская инициатива» в Новосибирской области Старикова Ивана Валентиновича кандидатом на должность мэра города Новосибирска требованиям Закона Новосибирской области «О выборах глав муниципальных образований в Новосибирской области» и необходимые для регистрации кандидата документы, в соответствии со статьями 18, 30, 32, 34 указанного закона Новосибирская городская муниципальная избирательная комиссия р е ш и л а:

1. Зарегистрировать Старикова Ивана Валентиновича.
2. Выдать Старикову И. В. удостоверение о регистрации установленного образца.
3. Опубликовать настоящее решение в средствах массовой информации.

Председатель  
Новосибирской городской  
муниципальной избирательной комиссии

О. А. Благо

Секретарь  
Новосибирской городской  
муниципальной избирательной комиссии

Н. П. Кошкина

**НОВОСИБИРСКАЯ ГОРОДСКАЯ МУНИЦИПАЛЬНАЯ  
ИЗБИРАТЕЛЬНАЯ КОМИССИЯ**

**РЕШЕНИЕ**

19 февраля 2014 г.

№ 47/265

г. Новосибирск

**О списке кандидатов в депутаты Совета депутатов города Новосибирска  
пятого созыва по одномандатному избирательному округу № 13, выдвинутом  
избирательным объединением «Новосибирское региональное отделение  
Политической партии ЛДПР»**

Рассмотрев документы, представленные в Новосибирскую городскую муниципальную избирательную комиссию для заверения списка кандидатов в депутаты Совета депутатов города Новосибирска пятого созыва по одномандатному избирательному округу № 13, выдвинутого избирательным объединением «Новосибирское региональное отделение Политической партии ЛДПР» на дополнительных выборах депутата Совета депутатов города Новосибирска пятого созыва по одномандатному избирательному округу № 13, в соответствии с пунктами 14.2, 14.3 статьи 35 Федерального закона «Об основных гарантиях избирательных прав и права на участие в референдуме граждан Российской Федерации», частями 6, 10 статьи 38 Закона Новосибирской области «О выборах депутатов представительных органов муниципальных образований в Новосибирской области», Новосибирская городская муниципальная избирательная комиссия р е ш и л а:

1. Заверить список кандидатов в депутаты Совета депутатов города Новосибирска пятого созыва по одномандатному избирательному округу № 13 в количестве одного человека, выдвинутый в установленном порядке избирательным объединением «Новосибирское региональное отделение Политической партии ЛДПР».

2. Выдать уполномоченному представителю указанного избирательного объединения копию настоящего решения с копией заверенного списка кандидатов в депутаты Совета депутатов города Новосибирска пятого созыва по одномандатному избирательному округу № 13, выдвинутого избирательным объединением «Новосибирское региональное отделение Политической партии ЛДПР».

3. Направить копию настоящего решения с копией заверенного списка кандидатов в депутаты Совета депутатов города Новосибирска пятого созыва по одномандатному избирательному округу № 13, выдвинутого избирательным объеди-



нением «Новосибирское региональное отделение Политической партии ЛДПР», в окружную избирательную комиссию одномандатного избирательного округа № 13 по дополнительным выборам депутата Совета депутатов города Новосибирска пятого созыва.

4 . Опубликовать настоящее решение в средствах массовой информации.

Председатель  
Новосибирской городской  
муниципальной избирательной комиссии

О. А. Благо

Секретарь  
Новосибирской городской  
муниципальной избирательной комиссии

Н. П. Кошкина

**НОВОСИБИРСКАЯ ГОРОДСКАЯ МУНИЦИПАЛЬНАЯ  
ИЗБИРАТЕЛЬНАЯ КОМИССИЯ**

**РЕШЕНИЕ**

14 февраля 2014 г.

г. Новосибирск

№ 47/266

**О члене Новосибирской городской муниципальной избирательной комиссии  
с правом совещательного голоса, назначенном кандидатом на должность  
мэра города Новосибирска Локоть Анатолием Евгеньевичем**

Рассмотрев документы о назначении члена Новосибирской городской муниципальной избирательной комиссии с правом совещательного голоса, представленные в Новосибирскую городскую муниципальную избирательную комиссию кандидатом на должность мэра города Новосибирска Локоть Анатолием Евгеньевичем, в соответствии со статьей 29 Федерального закона «Об основных гарантиях избирательных прав и права на участие в референдуме граждан Российской Федерации», Новосибирская городская муниципальная избирательная комиссия р е ш и л а:

1. Принять к сведению заявление кандидата на должность мэра города Новосибирска Локоть А. Е. о назначении членом Новосибирской городской муниципальной избирательной комиссии с правом совещательного голоса Глушкова Андрея Юрьевича.

2. Выдать Глушкову А. Ю. удостоверение члена Новосибирской городской муниципальной избирательной комиссии с правом совещательного голоса установленного образца.

3. Опубликовать настоящее решение в средствах массовой информации.

Председатель  
Новосибирской городской  
муниципальной избирательной комиссии

О. А. Благо

Секретарь  
Новосибирской городской  
муниципальной избирательной комиссии

Н. П. Кошкина

**НОВОСИБИРСКАЯ ГОРОДСКАЯ МУНИЦИПАЛЬНАЯ  
ИЗБИРАТЕЛЬНАЯ КОМИССИЯ**

**РЕШЕНИЕ**

19 февраля 2014 г.

г. Новосибирск

№ 47/267

**О члене Новосибирской городской муниципальной избирательной комиссии  
с правом совещательного голоса, назначенном кандидатом на должность  
мэра города Новосибирска Ксензовым Андреем Евгеньевичем**

Рассмотрев документы о назначении члена Новосибирской городской муниципальной избирательной комиссии с правом совещательного голоса, представленные в Новосибирскую городскую муниципальную избирательную комиссию кандидатом на должность мэра города Новосибирска Ксензовым Андреем Евгеньевичем, в соответствии со статьей 29 Федерального закона «Об основных гарантиях избирательных прав и права на участие в референдуме граждан Российской Федерации», Новосибирская городская муниципальная избирательная комиссия р е ш и л а:

1. Принять к сведению заявление кандидата на должность мэра города Новосибирска Ксензова А. Е. о назначении членом Новосибирской городской муниципальной избирательной комиссии с правом совещательного голоса Евланова Алексея Викторовича.

2. Выдать Евланову А. В. удостоверение члена Новосибирской городской муниципальной избирательной комиссии с правом совещательного голоса установленного образца.

3. Опубликовать настоящее решение в средствах массовой информации.

Председатель  
Новосибирской городской  
муниципальной избирательной комиссии

О. А. Благо

Секретарь  
Новосибирской городской  
муниципальной избирательной комиссии

Н. П. Кошкина

**НОВОСИБИРСКАЯ ГОРОДСКАЯ МУНИЦИПАЛЬНАЯ  
ИЗБИРАТЕЛЬНАЯ КОМИССИЯ**

**РЕШЕНИЕ**

19 февраля 2014 г.

г. Новосибирск

№ 47/268

**О регистрации уполномоченного представителя по финансовым вопросам кандидата на должность мэра города Новосибирска Ксензова Андрея Евгеньевича**

Рассмотрев заявление кандидата на должность мэра города Новосибирска Ксензова Андрея Евгеньевича о назначении уполномоченного представителя по финансовым вопросам, в соответствии со статьей 55 Закона Новосибирской области «О выборах глав муниципальных образований в Новосибирской области», Новосибирская городская муниципальная избирательная комиссия р е ш и л а:

1. Зарегистрировать уполномоченного представителя по финансовым вопросам кандидата на должность мэра города Новосибирска Ксензова А. Е.:  
- Марочкину Светлану Николаевну.
2. Выдать Марочкиной С. Н. удостоверение уполномоченного представителя по финансовым вопросам установленного образца.
3. Опубликовать настоящее решение в средствах массовой информации.

Председатель  
Новосибирской городской  
муниципальной избирательной комиссии

О. А. Благо

Секретарь  
Новосибирской городской  
муниципальной избирательной комиссии

Н. П. Кошкина

**НОВОСИБИРСКАЯ ГОРОДСКАЯ МУНИЦИПАЛЬНАЯ  
ИЗБИРАТЕЛЬНАЯ КОМИССИЯ**

**РЕШЕНИЕ**

19 февраля 2014 г.

г. Новосибирск

№ 47/269

**О регистрации уполномоченного представителя по финансовым вопросам кандидата на должность мэра города Новосибирска Овчинникова Сергея Викторовича**

Рассмотрев заявление кандидата на должность мэра города Новосибирска Овчинникова Сергея Викторовича о назначении уполномоченного представителя по финансовым вопросам, в соответствии со статьей 55 Закона Новосибирской области «О выборах глав муниципальных образований в Новосибирской области», Новосибирская городская муниципальная избирательная комиссия р е ш и л а:

1. Зарегистрировать уполномоченного представителя по финансовым вопросам кандидата на должность мэра города Новосибирска Овчинникова С. В.:  
- Провоторову Анну Николаевну.
2. Выдать Провоторовой А. Н. удостоверение уполномоченного представителя по финансовым вопросам установленного образца.
3. Опубликовать настоящее решение в средствах массовой информации.

Председатель  
Новосибирской городской  
муниципальной избирательной комиссии

О. А. Благо

Секретарь  
Новосибирской городской  
муниципальной избирательной комиссии

Н. П. Кошкина

**НОВОСИБИРСКАЯ ГОРОДСКАЯ МУНИЦИПАЛЬНАЯ  
ИЗБИРАТЕЛЬНАЯ КОМИССИЯ**

**РЕШЕНИЕ**

19 февраля 2013 года

№ 47/270

г. Новосибирск

**О городском конкурсе среди муниципальных библиотек  
города Новосибирска на лучшую организацию работы  
по повышению правовой культуры избирателей**

Заслушав информацию заместителя председателя Новосибирской городской муниципальной избирательной комиссии Голомазова А. Г., Новосибирская городская муниципальная избирательная комиссия р е ш и л а:

1. Утвердить Положение о городском конкурсе среди муниципальных библиотек города Новосибирска на лучшую организацию работы по повышению правовой культуры избирателей (приложение 1).

2. Утвердить смету расходов на проведение городского конкурса муниципальных библиотек города Новосибирска на лучшую организацию работы по повышению правовой культуры избирателей (приложение 2).

3. Опубликовать настоящее решение в средствах массовой информации.

4. Контроль за выполнением настоящего решения возложить на заместителя председателя Новосибирской городской муниципальной избирательной комиссии Голомазова А. Г.

Председатель  
Новосибирской городской  
муниципальной избирательной комиссии

О. А. Благо

Секретарь  
Новосибирской городской  
муниципальной избирательной комиссии

Н. П. Кошкина

СОГЛАСОВАНО

УТВЕРЖДЕНО

Начальник управления культуры  
мэрии города Новосибирска

В. Е. Державец  
19 февраля 2014 года

Решением Новосибирской городской  
муниципальной избирательной  
комиссии  
от 19 февраля 2014 года № 47/270

**Положение о городском конкурсе  
среди муниципальных библиотек города Новосибирска на лучшую  
организацию работы по повышению правовой культуры избирателей**

**Общие положения**

1.1. Настоящее положение определяет порядок и условия проведения городского конкурса среди муниципальных библиотек города Новосибирска на лучшую организацию работы по повышению правовой культуры избирателей (далее - Конкурс).

1.2. Конкурс проводится Новосибирской городской муниципальной избирательной комиссией совместно с управлением культуры мэрии города Новосибирска.

1.3. Содействие в организации Конкурса могут оказывать любые учреждения и организации, поддерживающие деятельность муниципальных библиотек, в том числе принимающие участие в проведении конкурсных мероприятий.

1.4. Победители Конкурса определяются конкурсной комиссией, состав которой утверждается Новосибирской городской муниципальной избирательной комиссией по согласованию с управлением культуры мэрии города Новосибирска.

1.5. Настоящее Положение действует до завершения конкурсных мероприятий и может быть изменено, дополнено организаторами Конкурса.

**Цель и задачи Конкурса**

2.1. Цель Конкурса - совершенствование форм и методов работы муниципальных библиотек по правовому просвещению избирателей, повышение уровня правовой культуры и информированности населения, изучение и распространение опыта работы библиотек по информационному обеспечению выборов в период подготовки и проведения избирательных кампаний межвыборный период.

2.2. Основные задачи Конкурса:

- информирование избирателей о выборах в органы государственной власти и органы местного самоуправления, о действующем избирательном законодательстве;
- совершенствование информационной деятельности, направленной на повышение правовой грамотности избирателей, в том числе молодежи, повышение про-

фессионального уровня членов избирательных комиссий, иных участников избирательного процесса;

- повышение электоральной активности избирателей;
- расширение справочно-библиографического и информационного обслуживания по вопросам избирательного права и избирательного процесса;
- изучение и распространение опыта работы муниципальных библиотек по повышению правовой культуры избирателей и внедрение инноваций в деятельность библиотек;
- создание на базе библиотек клубов молодого избирателя.

## **Организация и условия проведения Конкурса**

3.1. Конкурс проводится с 1 марта по 15 декабря 2014 года.

3.2. В Конкурсе принимают участие муниципальные библиотеки города Новосибирска, распределенные по двум группам. 1 группа: центральные городские и районные библиотеки, городской центр национальных литератур; 2 группа: муниципальные библиотеки-филиалы.

3.3. Для участия в конкурсе муниципальным библиотекам (далее – библиотеки) необходимо подготовить конкурсную работу, содержащую материалы, освещающие деятельность библиотеки в области работы по повышению правовой культуры избирателей в период проведения досрочных выборов мэра города Новосибирска 6 апреля 2014 года и межвыборный период, оформить в помещении библиотеки постоянно действующий уголок избирателя, на котором размещается актуальная информация, посвященная проводимым досрочным выборам мэра города Новосибирска 6 апреля 2014 года и прошедшим выборам в органы государственной власти и органы местного самоуправления, информация по избирательному праву и избирательному процессу.

3.4. Материалы, представленные на конкурс, должны отражать эффективность работы библиотек в области работы по повышению правовой культуры избирателей и информационного обеспечения выборов по следующим направлениям:

3.4.1. Взаимодействие с органами государственной власти, местного самоуправления, общественными организациями, избирательными комиссиями, научным и экспертным сообществами по вопросам, связанным с проведением выборов различного уровня и в межвыборный период.

3.4.2. Организация системы содействия правовому просвещению, повышению гражданской активности и правовой культуры населения, в том числе молодежи (наличие программы, реализуемой библиотекой в данном направлении).

3.4.3. Развитие системы справочно-библиографического информационного обслуживания по вопросам избирательного законодательства, освещения выборов различного уровня.

3.4.4. Правовое просвещение участников избирательного процесса.

3.4.5. Информационная поддержка правового воспитания молодежи.

3.4.6. Повышение уровня правового образования и правовой культуры библио-



текарей (тематические семинары, дискуссии, тренинги, стажировки, презентации и т. д.).

3.4.7. Пополнение библиотечного фонда документами, отражающими сложившееся в обществе идеологическое и политическое многообразие, наличие печатных и электронных изданий, интернет-проектов по избирательному праву и избирательному процессу.

3.4.8. Мероприятия по формированию правовой культуры избирателей с использованием новых форм индивидуальной и массовой работы, освещающие ход подготовки и проведения избирательных кампаний, деятельность в межвыборный период.

3.4.9. Мониторинг информационных потребностей пользователей: методы, периодичность, результаты.

3.4.10. Взаимодействие библиотек с представителями средств массовой информации по вопросам информирования избирателей через печатные средства массовой информации.

3.4.11. Использование новых форм индивидуальной и массовой работы по формированию правовой культуры избирателей.

3.4.12. Информационные и другие материалы о работе клуба молодого избирателя.

3.4.13. Фотоотчет о работе постоянно действующего уголка избирателя (требования к содержанию информации, расположенной в уголке избирателя: в обязательном порядке размещаются: Конституция Российской Федерации; Устав Новосибирской области; Устав города Новосибирска; информация об истории выборов; информация о прошедших избирательных кампаниях; информация о депутатах: Государственной Думы Федерального Собрания Российской Федерации, Законодательного Собрания Новосибирской области, Совета депутатов города Новосибирска по избирательному округу, на территории которого расположена библиотека, досрочным выбором мэра города Новосибирска 6 апреля 2014 года. Кроме того, может быть размещена другая информация, посвященная истории становления и развития избирательной системы в Российской Федерации. Критерии оценки уголка избирателя: соответствие условиям и приоритетам Конкурса; общественно-социальная значимость материалов, представленных в экспозиции; объем информирования избирателей о выборах в органы государственной власти, органы местного самоуправления и об избирательном законодательстве в РФ; стиль изложения и оформление; оригинальность, выразительность; инновационный характер и возможность использования достигнутых результатов в других муниципальных библиотеках).

3.5. Конкурсная работа должна быть оформлена в виде презентационного материала. На титульном листе указываются название библиотеки, ее учредитель, адрес и телефон, фамилия, имя, отчество руководителя и сотрудника, ответственного за подготовку конкурсных материалов.

К презентационному материалу могут быть приложены: библиографические пособия и методические разработки по формированию правовой культуры населе-

ния в сфере избирательного права и избирательного процесса, листовки, плакаты, фотографии, видеозаписи и другие наглядные материалы, публикации в средствах массовой информации о работе библиотеки, программы информационно-разъяснительной деятельности библиотек, путеводители по избирательному праву, наглядные пособия, сценарии деловых игр, конкурсов, компьютерные игры, фото- и видеоматериалы, иллюстрирующие проведение мероприятий.

3.6. Презентационный материал представляется в печатной и электронной формах и направляется в формате, подготовленном с использованием Microsoft Office PowerPoint.

Технические требования к текстовым, аудио-, видео- и фотоматериалам: материалы, входящие в состав конкурсной работы, направляются на CD, DVD-дисках или USB-накопителях; объем презентационного материала должен быть не более 30 страниц машинописного текста (шрифт Times New Roman – 14, межстрочный интервал – 1,5). Аудиоматериалы, входящие в состав конкурсной работы, направляются в формате wav, mp3, видеоматериалы – в формате DVD, mpg, mpeg, avi (разрешением не более 1024 x 768 pixels), фотоматериалы, иная наглядная информационно-разъяснительная продукция (электронная версия) – в формате JPEG (разрешение не менее 1024x768 pixels).

3.7. Конкурсная работа представляется в Новосибирскую городскую муниципальную избирательную комиссию по адресу: Красный проспект, 34, кабинет 111, г. Новосибирск, 630099 не позднее 1 ноября 2014 года.

3.8. Конкурсные работы, подготовленные и представленные на конкурс с нарушением требований настоящего Положения, к участию в конкурсе не допускаются.

3.9. Направленные на конкурс материалы не возвращаются и могут быть использованы Новосибирской городской муниципальной избирательной комиссией, Управлением культуры мэрии города Новосибирска для обобщения и распространения опыта работы муниципальных библиотек.

3.10. Для участия в Конкурсе участники представляют заявку, которая должна содержать:

- полное и краткое наименование библиотеки;
- почтовый адрес;
- адрес электронной почты;
- телефон;
- контактное лицо;
- подпись руководителя (заявителя) библиотеки и расшифровка подписи;
- дата.

3.11. Заявка должна быть оформлена на бумажном носителе в соответствии с установленными требованиями и представлена конкурсной комиссии до 1 апреля 2013 года по адресу: Красный проспект, 34, кабинет 111, г. Новосибирск, 630099, тел. 227-45-54.

## **Порядок подведения итогов и награждение победителей Конкурса**

4.1. Конкурсная комиссия в период с 1 ноября по 1 декабря 2014 года оценивает представленные на конкурс работы, оценивает оформление уголков избирателя, проводит заседание конкурсной комиссии, в ходе которого путем открытого голосования определяет победителя. Заседание конкурсной комиссии считается правомочным, если в нем принимает участие простое большинство членов конкурсной комиссии. Решение конкурсной комиссии принимается простым большинством голосов от числа ее членов, присутствующих на заседании. При равенстве голосов решающим является голос председателя конкурсной комиссии. Результаты голосования и решение конкурсной комиссии заносятся в протокол, который подписывается председателем, секретарем и членами конкурсной комиссии. После чего протокол направляется в Новосибирскую городскую муниципальную избирательную комиссию.

4.2. Новосибирская городская муниципальная избирательная комиссия не позднее 15 декабря 2014 года утверждает итоги Конкурса, присуждает участникам в каждой группе 1, 2, 3 место, принимает решение о вручении дипломов и призов в виде подарочных сертификатов общей суммой:

в 1 группе муниципальных библиотек:

- 15 000 рублей за первое место;

- 12 000 рублей за второе место;

- 10 000 рублей за третье место;

во 2 группе муниципальных библиотек:

- 10 000 рублей за первое место;

- 8 000 рублей за второе место;

- 5 000 рублей за третье место;

4.3. Новосибирская городская муниципальная избирательная комиссия оставляет за собой право на вручение поощрительных призов муниципальным библиотекам в обеих группах в виде подарочных сертификатов общей суммой 8000 рублей.

4.4. Остальные участники Конкурса поощряются Благодарственными письмами.

4.5. Подведение итогов Конкурса проводится в присутствии членов конкурсной комиссии, победителей конкурса и средств массовой информации.

Приложение  
к Положению о городском конкурсе  
среди муниципальных библиотек  
города Новосибирска на лучшую  
организацию работы по повышению  
правовой культуры избирателей

**Состав  
конкурсной комиссии по подведению итогов городского конкурса среди му-  
ниципальных библиотек города Новосибирска на лучшую организацию ра-  
боты по повышению правовой культуры избирателей**

**Председатель конкурсной комиссии:** Голомазов Андрей Геннадьевич, заместитель председателя Новосибирской городской муниципальной избирательной комиссии

**Секретарь конкурсной комиссии:** Кошкина Наталья Павловна, секретарь Новосибирской городской муниципальной избирательной комиссии

**Члены конкурсной комиссии:**

Грошев Дмитрий Николаевич, член Новосибирской городской муниципальной избирательной комиссии;

Ишкова Ксения Геннадьевна, главный специалист управления культуры мэрии города Новосибирска (по согласованию);

Недведский Дмитрий Станиславович, член Новосибирской городской муниципальной избирательной комиссии;

Тестова Светлана Александровна, член Новосибирской городской муниципальной избирательной комиссии;

Саприн Никита Юрьевич, председатель Молодежной избирательной комиссии города Новосибирска при Новосибирской городской муниципальной избирательной комиссии

## УТВЕРЖДЕНА

решением Новосибирской городской  
муниципальной избирательной  
комиссии  
от 19 февраля 2014 года № 47/270

**Смета расходов  
на подготовку и проведение конкурса среди муниципальных библиотек  
города Новосибирска на лучшую организацию работы по повышению  
правовой культуры избирателей**

Наименование расходов	Сумма
Призовой фонд 1 группы участников:  Призы победителям (в виде подарочных сертификатов)	за 1 место на общую сумму 15000 руб. за 2 место на общую сумму 12000 руб. за 3 место на общую сумму 10000 руб.
Призовой фонд 2 группы участников:  Призы победителям (в виде подарочных сертификатов)	за 1 место на общую сумму 10000 руб. за 2 место на общую сумму 8000 руб. за 3 место на общую сумму 5000 руб.
Поощрительные призы (в виде подарочных сертификатов)	8000 руб.
Оплата приобретения бланков дипломов:	6 x 50 = 300 руб.
Оплата приобретения рамок для дипломов:	6 x 100 = 600 руб.
Оплата приобретения цветов	14 x 300 = 4200 руб.
Услуги фотографа	1500 руб.
<b>Итого: 74600 руб.</b>	

**НОВОСИБИРСКАЯ ГОРОДСКАЯ МУНИЦИПАЛЬНАЯ  
ИЗБИРАТЕЛЬНАЯ КОМИССИЯ**

**РЕШЕНИЕ**

19 февраля 2014 г.

№ 47/271

г. Новосибирск

**О городской викторине по избирательному праву и  
избирательному процессу в Российской Федерации  
на радио «Новосибирская городская волна»**

Заслушав информацию заместителя председателя Новосибирской городской муниципальной избирательной комиссии Голомазова А.Г., Новосибирская городская муниципальная избирательная комиссия р е ш и л а:

1. Утвердить Положение о городской викторине по избирательному праву и избирательному процессу в Российской Федерации на радио «Новосибирская городская волна» (приложение 1).

2. Утвердить смету расходов на проведение городской викторины по избирательному праву и избирательному процессу в Российской Федерации на радио «Новосибирская городская волна» (приложение 2).

3. Опубликовать настоящее решение в средствах массовой информации.

4. Контроль за выполнением настоящего решения возложить на заместителя председателя Новосибирской городской муниципальной избирательной комиссии Голомазова А.Г.

Председатель  
Новосибирской городской  
муниципальной избирательной комиссии

О. А. Благо

Секретарь  
Новосибирской городской  
муниципальной избирательной комиссии

Н. П. Кошкина

УТВЕРЖДЕНО

решением Новосибирской городской  
муниципальной избирательной комиссии  
от 19 февраля 2014 г. № 47/271

**Положение**

**о городской викторине по избирательному праву и избирательному процессу  
в Российской Федерации на радио «Новосибирская городская волна»**

**1. Общие положения**

1.1. Викторина среди жителей города Новосибирска по избирательному праву и избирательному процессу в Российской Федерации (далее - Викторина) проводится Новосибирской городской муниципальной избирательной комиссией и Муниципальным казенным учреждением «Информационное агентство «Новосибирск» на радио «Новосибирская городская волна».

1.2. Основными целями Викторины являются повышение познавательной активности в области избирательного права и избирательного процесса, повышения правовой культуры избирателей.

**2. Порядок организации и проведения Викторины**

2.1. Викторина проводится с 17 марта по 31 марта 2014 года в рабочие дни в прямом эфире на радио «Новосибирская городская волна».

2.2. Новосибирская городская муниципальная избирательная комиссия осуществляет:

- подготовку 11 вопросов для Викторины;
- обеспечение призов для победителей.

2.3. Радио «Новосибирская городская волна» осуществляет:

- ведение Викторины в радиоэфире;
- вручение призов победителям;
- передачу информации Новосибирской городской избирательной комиссии о победителях.

2.4. Викторина проводится ведущими радио «Новосибирская городская волна» в прямом эфире в 11 туров. В ходе каждого тура ведущий в прямом эфире задает вопрос Викторины, предлагает три варианта ответа на заданный вопрос, один из которых правильный, указывает номер телефона, по которому принимаются ответы слушателей. Слушатель, дозвонившийся первым и давший правильный ответ на заданный вопрос, признается Победителем.

2.5. Каждый Победитель имеет право на получение приза в виде высокоскоростного флэш-накопителя USB2.0 емкостью 4 Гб, авторучки с надписью

«Новосибирская городская избирательная комиссия» и пакета Новосибирской городской избирательной комиссии.

2.6. Вручение призов Победителям осуществляется по адресу: проспект Карла Маркса, 1, г. Новосибирск, в течение трех рабочих дней, при наличии паспорта гражданина РФ. Учет выдачи призов осуществляется по ведомости в соответствии с приложением к настоящему Положению. В случае неявки Победителя за призом в течение указанного в настоящем пункте срока, приз не выдается и подлежит возврату в Новосибирскую городскую муниципальную избирательную комиссию.



Приложение  
к Положению о городской  
викторине по избирательному  
праву и избирательному процессу  
в Российской Федерации  
на радио «Новосибирская  
городская волна»

**ВЕДОМОСТЬ ВЫДАЧИ ПРИЗОВ**

№	ФИО	Паспортные данные	Подарок	Подпись, число
1.				
2.				
3.				
ИТОГО:				

Исполнитель \_\_\_\_\_

УТВЕРЖДЕНА  
 решением Новосибирской городской  
 муниципальной избирательной комиссии  
 от 19 февраля 2014 года № 47/271

**Смета расходов  
 на проведение городской викторины по избирательному праву и  
 избирательному процессу в Российской Федерации на радио  
 «Новосибирская городская волна»**

Наименование расходов	Сумма
Высокоскоростной флэш-накопитель USB2.0 емкостью 4 Гб	11 шт. x 183 руб. = 2013 руб.
<b>Итого: 2013 руб.</b>	

**первичный**

**ФИНАНСОВЫЙ ОТЧЕТ**

(первый, итоговый)  
о поступлении и расходовании средств избирательного фонда кандидата

**Кучеренко Владимир Александрович**

(Фамилия, имя, отчество кандидата)

**40810.810.8.4405.0000408**

(номер специального избирательного счета)

Строка финансового отчета		Шифр строки	Сумма, руб.	Примечание
1		2	3	4
<b>1</b>	<b>Поступило средств в избирательный фонд, всего</b>	<b>10</b>	<b>0,00</b>	
в том числе				
1.1	Поступило средств в установленном порядке для формирования избирательного фонда	20	<b>0,00</b>	
из них				
1.1.1	Собственные средства кандидата	30	<b>0,00</b>	
1.1.2	Средства, выделенные кандидату выдвинувшим его избирательным объединением	40	<b>0,00</b>	
1.1.3	Добровольные пожертвования гражданина	50	<b>0,00</b>	
1.1.4	Добровольные пожертвования юридического лица	60	<b>0,00</b>	
1.2	Поступило средств с нарушением установленного порядка	70	<b>0,00</b>	
из них				
1.2.1	Собственные средства кандидата	80	<b>0,00</b>	
1.2.2	Средства, выделенные кандидату выдвинувшим его избирательным объединением	90	<b>0,00</b>	
1.2.3	Средства гражданина	100	<b>0,00</b>	
1.2.4	Средства юридического лица	110	<b>0,00</b>	
<b>2</b>	<b>Возвращено денежных средств из избирательного фонда, всего</b>	<b>120</b>	<b>0,00</b>	
в том числе				

2.1	Средств анонимных жертвователей в доход бюджета	130	<b>0,00</b>	
2.2	Возвращено жертвователям денежных средств, поступивших с нарушением установленного порядка, из них	140	<b>0,00</b>	
2.2.1	Гражданам, которым запрещено осуществлять пожертвования либо не указавшим обязательные сведения в платежном документе	150	<b>0,00</b>	
2.2.2	Юридическим лицам, которым запрещено осуществлять пожертвования либо не указавшим обязательные сведения в платежном документе	160	<b>0,00</b>	
2.2.3	Средств, превышающих предельный размер добровольных пожертвований	170	<b>0,00</b>	
<b>3</b>	<b>Израсходовано средств, всего</b>	<b>180</b>	<b>0,00</b>	
в том числе				
3.1	На организацию сбора подписей избирателей	190	<b>0,00</b>	
3.1.1	Из них на оплату труда лиц, привлекаемых для сбора подписей избирателей	200	<b>0,00</b>	
3.2	На предвыборную агитацию	210	<b>0,00</b>	
	в том числе			
3.2.1	Через организации телерадиовещания	220	<b>0,00</b>	
3.2.2	Через редакции периодических печатных изданий	230	<b>0,00</b>	
3.2.3	На выпуск и распространение печатных и иных агитационных материалов	240	<b>0,00</b>	
3.2.4	На проведение публичных мероприятий	250	<b>0,00</b>	
3.3	На оплату работ (услуг) информационного и консультационного характера	260	<b>0,00</b>	
3.4	На оплату других работ (услуг), выполненных (оказанных) юридическими лицами или гражданами РФ по договорам	270	<b>0,00</b>	

3.5	На оплату иных расходов, непосредственно связанных с проведением избирательной кампании	280	0,00	
<b>4</b>	<b>Возвращено неизрасходованных средств из избирательного фонда</b>	<b>290</b>	<b>0,00</b>	
4.1	Денежных средств, поступивших в установленном порядке	300	0,00	
	из них			
4.1.1.	Денежных средств, пропорционально перечисленным в избирательный фонд	310	0,00	
<b>5</b>	<b>Остаток средств фонда на дату сдачи отчета (заверяется банковской справкой) (стр.2= стр.10-стр.120-стр.180-стр.290)</b>	<b>320</b>	<b>0,00</b>	

Правильность сведений, указанных в настоящем финансовом отчете подтверждаю, других денежных средств, минуя избирательный фонд, на организацию и проведение избирательной кампании не привлекалось.

**Кандидат**

(Уполномоченный представитель по финансовым вопросам кандидата)

\_\_\_\_\_  
(подпись, дата)

\_\_\_\_\_  
(инициалы, фамилия)

**Первый**

(первый, итоговый)

**ФИНАНСОВЫЙ ОТЧЕТ**

о поступлении и расходовании средств избирательного фонда кандидата

Троицкий Сергей Евгеньевич

(Фамилия, имя, отчество кандидата)

40810.810.3.4405.0000416

(номер специального избирательного счета)

Строка финансового отчета		Шифр строки	Сумма, руб.	Примечание
1		2	3	4
<b>1</b>	<b>Поступило средств в избирательный фонд, всего</b>	<b>10</b>	<b>0</b>	
в том числе				
1.1	Поступило средств в установленном порядке для формирования избирательного фонда	20	<b>0</b>	
из них				
1.1.1	Собственные средства кандидата	30	<b>0</b>	
1.1.2	Средства, выделенные кандидату выдвинувшим его избирательным объединением	40	<b>0</b>	
1.1.3	Добровольные пожертвования гражданина	50	<b>0</b>	
1.1.4	Добровольные пожертвования юридического лица	60	<b>0</b>	
1.2	Поступило средств с нарушением установленного порядка	70	<b>0</b>	
из них				
1.2.1	Собственные средства кандидата	80	<b>0</b>	
1.2.2	Средства, выделенные кандидату выдвинувшим его избирательным объединением	90	<b>0</b>	
1.2.3	Средства гражданина	100	<b>0</b>	
1.2.4	Средства юридического лица	110	<b>0</b>	
<b>2</b>	<b>Возвращено денежных средств из избирательного фонда, всего</b>	<b>120</b>	<b>0</b>	
в том числе				

2.1	Средств анонимных жертвователей в доход бюджета	130	0	
2.2	Возвращено жертвователям денежных средств, поступивших с нарушением установленного порядка, из них	140	0	
2.2.1	Гражданам, которым запрещено осуществлять пожертвования либо не указавшим обязательные сведения в платежном документе	150	0	
2.2.2	Юридическим лицам, которым запрещено осуществлять пожертвования либо не указавшим обязательные сведения в платежном документе	160	0	
2.2.3	Средств, превышающих предельный размер добровольных пожертвований	170	0	
<b>3</b>	<b>Израсходовано средств, всего</b>	<b>180</b>	<b>0</b>	
в том числе				
3.1	На организацию сбора подписей избирателей	190	0	
3.1.1	Из них на оплату труда лиц, привлекаемых для сбора подписей избирателей	200	0	
3.2	На предвыборную агитацию	210	0	
	в том числе		0	
3.2.1	Через организации телерадиовещания	220	0	
3.2.2	Через редакции периодических печатных изданий	230	0	
3.2.3	На выпуск и распространение печатных и иных агитационных материалов	240	0	
3.2.4	На проведение публичных мероприятий	250	0	
3.3	На оплату работ (услуг) информационного и консультационного характера	260	0	
3.4	На оплату других работ (услуг), выполненных (оказанных) юридическими лицами или гражданами РФ по договорам	270	0	
3.5	На оплату иных расходов, непосредственно связанных с проведением избирательной кампании	280	0	
<b>4</b>	<b>Возвращено неизрасходованных средств из избирательного фонда</b>	<b>290</b>	<b>0</b>	

4.1	Денежных средств, поступивших в установленном порядке	300	0	
	из них		0	
4.1.1.	Денежных средств, пропорционально перечисленным в избирательный фонд	310	0	
<b>5</b>	<b>Остаток средств фонда на дату сдачи отчета (заверяется банковской справкой) стр.10-стр.120-стр.180-стр.290)</b>	<b>320</b>	<b>0</b>	

Правильность сведений, указанных в настоящем финансовом отчете подтверждаю, других денежных средств, минуя избирательный фонд, на организацию и проведение избирательной кампании не привлекалось.

**Кандидат**

(Уполномоченный представитель по финансовым вопросам кандидата)

\_\_\_\_\_ (подпись, дата)

\_\_\_\_\_ (инициалы, фамилия)



первый

## ФИНАНСОВЫЙ ОТЧЕТ

о поступлении и расходовании средств избирательного фонда кандидата

Южанин Алексей Владимирович

(Фамилия, имя, отчество кандидата)

№40810.810.0.4405.0000415

(номер специального избирательного счета)

Строка финансового отчета		Шифр строки	Сумма, руб.	Примечание
1		2	3	4
<b>1</b>	<b>Поступило средств в избирательный фонд, всего</b>	<b>10</b>	<b>0</b>	
в том числе				
1.1	Поступило средств в установленном порядке для формирования избирательного фонда	20	<b>0</b>	
из них				
1.1.1	Собственные средства кандидата	30	<b>0</b>	
1.1.2	Средства, выделенные кандидату выдвинувшим его избирательным объединением	40	<b>0</b>	
1.1.3	Добровольные пожертвования гражданина	50	<b>0</b>	
1.1.4	Добровольные пожертвования юридического лица	60	<b>0</b>	
1.2	Поступило средств с нарушением установленного порядка	70	<b>0</b>	
из них				
1.2.1	Собственные средства кандидата	80	<b>0</b>	
1.2.2	Средства, выделенные кандидату выдвинувшим его избирательным объединением	90	<b>0</b>	
1.2.3	Средства гражданина	100	<b>0</b>	
1.2.4	Средства юридического лица	110	<b>0</b>	
<b>2</b>	<b>Возвращено денежных средств из избирательного фонда, всего</b>	<b>120</b>	<b>0</b>	
в том числе				

2.1	Средств анонимных жертвователей в доход бюджета	130	<b>0</b>	
2.2	Возвращено жертвователям денежных средств, поступивших с нарушением установленного порядка, из них	140	<b>0</b>	
2.2.1	Гражданам, которым запрещено осуществлять пожертвования либо не указавшим обязательные сведения в платежном документе	150	<b>0</b>	
2.2.2	Юридическим лицам, которым запрещено осуществлять пожертвования либо не указавшим обязательные сведения в платежном документе	160	<b>0</b>	
2.2.3	Средств, превышающих предельный размер добровольных пожертвований	170	<b>0</b>	
<b>3</b>	<b>Израсходовано средств, всего</b>	<b>180</b>	<b>0</b>	
	в том числе			
3.1	На организацию сбора подписей избирателей	190	<b>0</b>	
3.1.1	Из них на оплату труда лиц, привлекаемых для сбора подписей избирателей	200	<b>0</b>	
3.2	На предвыборную агитацию	210	<b>0</b>	
	в том числе			
3.2.1	Через организации телерадиовещания	220	<b>0</b>	
3.2.2	Через редакции периодических печатных изданий	230	<b>0</b>	
3.2.3	На выпуск и распространение печатных и иных агитационных материалов	240	<b>0</b>	
3.2.4	На проведение публичных мероприятий	250	<b>0</b>	
3.3	На оплату работ (услуг) информационного и консультационного характера	260	<b>0</b>	
3.4	На оплату других работ (услуг), выполненных (оказанных) юридическими лицами или гражданами РФ по договорам	270	<b>0</b>	
3.5	На оплату иных расходов, непосредственно связанных с проведением избирательной кампании	280	<b>0</b>	

<b>4</b>	<b>Возвращено неизрасходованных средств из избирательного фонда</b>	<b>290</b>	<b>0</b>	
4.1	Денежных средств, поступивших в установленном порядке	300	0	
	из них			
4.1.1.	Денежных средств, пропорционально перечисленным в избирательный фонд	310	0	
<b>5</b>	<b>Остаток средств фонда на дату сдачи отчета (заверяется банковской справкой) стр.10-стр.120-стр.180-стр.290)</b>	<b>320</b>	<b>0</b>	

Правильность сведений, указанных в настоящем финансовом отчете подтверждаю, других денежных средств, минуя избирательный фонд, на организацию и проведение избирательной кампании не привлекалось.

**Кандидат**

(Уполномоченный представитель по финансовым вопросам кандидата)

\_\_\_\_\_ 15.02.2014г.  
(подпись, дата)

**А.В.Южанин**  
(инициалы,  
фамилия)

**ФИНАНСОВЫЙ ОТЧЕТ**  
**Первый**

о поступлении и расходовании средств избирательного фонда кандидата

**Ксензов Андрей Евгеньевич**  
(Фамилия, имя, отчество кандидата)

**Счет № 40810.810.9.4405.0000418**  
(номер специального избирательного счета)

Строка финансового отчета		Шифр строки	Сумма, руб.	Примечание
1		2	3	4
<b>1</b>	<b>Поступило средств в избирательный фонд, всего</b>	<b>10</b>	<b>600,00</b>	
в том числе				
1.1	Поступило средств в установленном порядке для формирования избирательного фонда	20	<b>600,00</b>	
из них				
1.1.1	Собственные средства кандидата	30	<b>600,00</b>	
1.1.2	Средства, выделенные кандидату выдвинувшим его избирательным объединением	40	<b>0</b>	
1.1.3	Добровольные пожертвования гражданина	50	<b>0</b>	
1.1.4	Добровольные пожертвования юридического лица	60	<b>0</b>	
1.2	Поступило средств с нарушением установленного порядка	70	<b>0</b>	
из них				
1.2.1	Собственные средства кандидата	80	<b>0</b>	
1.2.2	Средства, выделенные кандидату выдвинувшим его избирательным объединением	90	<b>0</b>	
1.2.3	Средства гражданина	100	<b>0</b>	
1.2.4	Средства юридического лица	110	<b>0</b>	

<b>2</b>	<b>Возвращено денежных средств из избирательного фонда, всего</b>	<b>120</b>	<b>0</b>	
в том числе				
2.1	Средств анонимных жертвователей в доход бюджета	130	0	
2.2	Возвращено жертвователям денежных средств, поступивших с нарушением установленного порядка, из них	140	0	
2.2.1	Гражданам, которым запрещено осуществлять пожертвования либо не указавшим обязательные сведения в платежном документе	150	0	
2.2.2	Юридическим лицам, которым запрещено осуществлять пожертвования либо не указавшим обязательные сведения в платежном документе	160	0	
2.2.3	Средств, превышающих предельный размер добровольных пожертвований	170	0	
<b>3</b>	<b>Израсходовано средств, всего</b>	<b>180</b>	<b>600,00</b>	
в том числе				
3.1	На организацию сбора подписей избирателей	190	0	
3.1.1	Из них на оплату труда лиц, привлекаемых для сбора подписей избирателей	200	0	
3.2	На предвыборную агитацию	210	0	
	в том числе		0	
3.2.1	Через организации телерадиовещания	220	0	
3.2.2	Через редакции периодических печатных изданий	230	0	
3.2.3	На выпуск и распространение печатных и иных агитационных материалов	240	0	

3.2.4	На проведение публичных мероприятий	250	0	
3.3	На оплату работ (услуг) информационного и консультационного характера	260	0	
3.4	На оплату других работ (услуг), выполненных (оказанных) юридическими лицами или гражданами РФ по договорам	270	0	
3.5	На оплату иных расходов, непосредственно связанных с проведением избирательной кампании	280	600,00	
<b>4</b>	<b>Возвращено неизрасходованных средств из избирательного фонда</b>	<b>290</b>	<b>0</b>	
4.1	Денежных средств, поступивших в установленном порядке	300	0	
	из них			
4.1.1	Денежных средств, пропорционально перечисленным в избирательный фонд	310	0	
<b>5</b>	<b>Остаток средств фонда на дату сдачи отчета (заверяется банковской справкой) (стр.10-стр.120-стр.180-стр.290)</b>	<b>320</b>	<b>0</b>	

Правильность сведений, указанных в настоящем финансовом отчете подтверждаю, других денежных средств, минуя избирательный фонд, на организацию и проведение избирательной кампании не привлекалось.

**Кандидат**

**А.Е.Ксензов**

\_\_\_\_\_  
(подпись, дата)

(инициалы, фамилия)

**ОФИЦИАЛЬНЫЕ  
СООБЩЕНИЯ И МАТЕРИАЛЫ  
ОРГАНОВ МЕСТНОГО  
САМОУПРАВЛЕНИЯ  
ГОРОДА НОВОСИБИРСКА**

# ИЗВЕЩЕНИЯ ДЕПАРТАМЕНТА ЗЕМЕЛЬНЫХ И ИМУЩЕСТВЕННЫХ ОТНОШЕНИЙ

## ИЗВЕЩЕНИЕ о проведении аукциона на право заключения договора о развитии застроенной территории

Департамент земельных и имущественных отношений мэрии города Новосибирска извещает о проведении аукциона по продаже права на заключение договора о развитии застроенной территории в границах ул. Серафимовича, 3-го пер. Римского–Корсакова, 4-го пер. Серафимовича, ул. Степной в Ленинском районе города Новосибирска.

**Наименование, место нахождения, почтовый адрес и адрес электронной почты, номер контактного телефона органа местного самоуправления:** Мэрия города Новосибирска в лице департамента земельных и имущественных отношений мэрии города Новосибирска; 630091, город Новосибирск, Красный проспект, 50; [dzio@admnsk.ru](mailto:dzio@admnsk.ru); 227-53-21, 227-53-95, 227-51-00.

Извещение с дополнительными сведениями о проведении аукциона размещено на официальном сайте города Новосибирска: [www.novo-sibirsk.ru](http://www.novo-sibirsk.ru), а также на официальном сайте Российской Федерации для размещения информации о проведении торгов [www.torgi.gov.ru](http://www.torgi.gov.ru).

**Организатор торгов:** комиссия по организации и проведению торгов в сфере земельных отношений, состав которой утвержден постановлением мэрии города Новосибирска от 15.07.2013 № 6630.

**Место, дата, время проведения аукциона:** город Новосибирск, Красный проспект, 50, каб. 717. Аукцион состоится **26 марта 2014 года** в 10-00.

**Адрес места приема, порядок подачи заявок на участие в аукционе:** город Новосибирск, Красный проспект, 50 (Дом быта), каб. 728 с даты опубликования по **24 марта 2014 года** ежедневно (за исключением выходных дней) с 9:30 до 12:30, с 14:30 до 16:30 по местному времени. Требования к содержанию и форме заявки на участие в аукционе размещены на официальном сайте города Новосибирска: [www.novo-sibirsk.ru](http://www.novo-sibirsk.ru), а также на официальном сайте Российской Федерации для размещения информации о проведении торгов [www.torgi.gov.ru](http://www.torgi.gov.ru).

Один заявитель вправе подать только одну заявку на участие в аукционе.

**Реквизиты решения органа местного самоуправления о развитии застроенной территории:** постановление мэрии города Новосибирска от 20.01.2014 № 286 «О развитии застроенной территории в границах ул. Серафимовича, 3-го пер. Римского–Корсакова, 4-го пер. Серафимовича, ул. Степной в Ленинском районе».

Аукцион будет проводиться на основании и в соответствии с постановлением мэрии города Новосибирска от 14.02.2014 № 1169 «О проведении аукциона



на право заключения договора о развитии застроенной территории в границах ул. Серафимовича, 3-го пер. Римского–Корсакова, 4-го пер. Серафимовича, ул. Степной в Ленинском районе».

**Местоположение, площадь застроенной территории:** в границах ул. Серафимовича, 3-го пер. Римского–Корсакова, 4-го пер. Серафимовича, ул. Степной в Ленинском районе, площадью 11700 кв. м.

**Начальная цена права на заключение договора – 14 730 000,0** рублей.

Начальная цена права на заключение договора установлена на основании отчета независимого оценщика.

Председатель комиссии по организации и проведению торгов  
в сфере земельных отношений,  
начальник департамента земельных и имущественных  
отношений мэрии города Новосибирска

Г. Н. Капустина

## **Объявление о признании конкурса на право заключения концессионного соглашения несостоявшимся.**

Департамент земельных и имущественных отношений мэрии города Новосибирска сообщает о признании конкурса на право заключения концессионного соглашения в отношении муниципального имущества, расположенного на территории детского оздоровительно–образовательного центра имени С. Тюленина по адресу: город Новосибирск, Бердское шоссе, 253 несостоявшимся.

Концедентом - городом Новосибирском, от имени которого выступает мэрия города Новосибирска, был объявлен открытый конкурс на право заключения концессионного соглашения в отношении муниципального имущества, расположенного на территории детского оздоровительно–образовательного центра имени С. Тюленина по адресу: город Новосибирск, Бердское шоссе, 253 (далее – по тексту конкурс).

Сообщение о проведении конкурса 27.12.2013 было опубликовано в «Бюллетене органов местного самоуправления города Новосибирска», а также размещено на официальном сайте города Новосибирска: <http://www.novo-sibirsk.ru>. Согласно сообщению, прием заявок на участие в конкурсе осуществлялся с 9-00 30.12.2013 до 17-00 17.02.2014.

В связи с представлением менее двух заявок на участие в конкурсе, руководствуясь частью 6 статьи 27 Федерального закона от 21.07.2005 № 115-ФЗ «О концессионных соглашениях» открытый конкурс на право заключения концессионного соглашения в отношении муниципального имущества, расположенного на территории детского оздоровительно–образовательного центра имени С. Тюленина по адресу: город Новосибирск, Бердское шоссе, 253, признан несостоявшимся.

Начальник департамента земельных и имущественных отношений мэрии города Новосибирска

Г. Н. Капустина

**Извещение**  
**Департамент земельных и имущественных отношений мэрии**  
**города Новосибирска извещает о результатах проведения аукциона**  
**по продаже права на заключение договора о развитии застроенной**  
**территории**

Реквизиты решения о проведении аукциона	Наименование организатора аукциона	Предмет аукциона	Дата проведения аукциона	Наименование победителя аукциона	Местоположение, площадь застроенной территории
Постановление мэрии города Новосибирска от 26.12.2013 № 12368	Комиссия по организации и проведению торгов в сфере земельных отношений	Право на заключение договора о развитии застроенной территории	14.02.2014	аукцион признан несостоявшимся в связи с отсутствием заявителей	в границах улиц Коминтерна, Караваева Дзержинский р-н S=0,4418 га

Начальник департамента  
земельных и имущественных отношений  
мэрии города Новосибирска -  
председатель комиссии по организации  
и проведению торгов в сфере земельных отношений

Г. Н. Капустина

## **Информация о сделках приватизации муниципального имущества.**

Департамент земельных и имущественных отношений мэрии города Новосибирска извещает о продаже в феврале 2014 года следующих объектов муниципальной собственности:

### **1. Нежилое помещение по адресу: город Новосибирск, ул. Кропоткина, 126/1, площадь 601,9 кв. м.**

Дата и место проведения аукциона: 03.02.2014, г. Новосибирск, Красный проспект, 50 (зал заседаний, ком. 230).

Количество поданных заявок: 2 (две).

Лица, признанные участниками торгов:

1. Глазков Михаил Александрович;
2. Корольков Виктор Владимирович.

Цена продажи – 12 274,0 тыс. рублей. Покупатель – Глазков Михаил Александрович.

### **2. Нежилые помещения по адресу: город Новосибирск, ул. Сибиряков-Гвардейцев, 30, площадь 104,7 кв. м.**

Дата и место проведения аукциона: 03.02.2014, г. Новосибирск, Красный проспект, 50 (зал заседаний, ком. 230).

Количество поданных заявок: 10 (десять).

Лица, признанные участниками торгов:

1. ООО «Здоровье-Сервис»;
2. Кулиджанян Арсен Колевич;
3. ООО «ЖилСервис»;
4. Гриньков Юрий Михайлович;
5. Алехина Екатерина Викторовна;
6. ООО «Торгсервис»;
7. ООО «СМСС»;
8. ООО «Кармента»;
9. ООО «Аврора-Ризлти»;
10. Архипенко Алексей Викторович.

Цена продажи – 9 232,0 тыс. рублей. Покупатель – Кулиджанян Арсен Колевич.

### **3. Нежилое помещение по адресу: город Новосибирск, ул. Авиастроителей, 13, площадь 209,8 кв. м.**

Дата и место проведения аукциона: 03.02.2014, г. Новосибирск, Красный проспект, 50 (зал заседаний, ком. 230).

Количество поданных заявок: 4 (четыре).

Лица, признанные участниками торгов:

1. ООО «Здоровье-Сервис»;
2. Алехина Екатерина Викторовна;
3. Архипенко Алексей Викторович;
4. Сверчков Алексей Федорович.

Цена продажи – 11 543,0 тыс. рублей. Покупатель – Алехина Екатерина Викторовна.

**4. Нежилое помещение по адресу: город Новосибирск, ул. Шукшина, 13, площадь 2,8 кв. м.**

Дата и место проведения аукциона: 17.02.2014, г. Новосибирск, Красный проспект, 50 (зал заседаний, ком. 230).

Количество поданных заявок: 2 (две).

Лица, признанные участниками торгов:

1. Полянский Виктор Владимирович;
2. Дементьев Михаил Владиславович.

Цена продажи – 30,0 тыс. рублей. Покупатель – Дементьев Михаил Владиславович.

Начальник департамента земельных и имущественных отношений мэрии города Новосибирска

Г. Н. Капустина

## Извещение

**09 апреля 2014 года** в 10 часов департамент земельных и имущественных отношений мэрии города Новосибирска (Продавец) проводит открытый аукцион по продаже объектов недвижимости.

Приватизация объекта недвижимости, указанного в пункте 3 осуществляется в соответствии с решением Совета депутатов города Новосибирска от 26.11.2008 № 1094 «О Прогнозном плане приватизации муниципального имущества на 2009 год».

Приватизация объекта недвижимости, указанного в пункте 4 осуществляется в соответствии с решением Совета депутатов города Новосибирска от 28.10.2009 № 1391 «О Прогнозном плане приватизации муниципального имущества на 2010 год».

Приватизация объектов недвижимости, указанных в пунктах 1, 2 осуществляется в соответствии с решением Совета депутатов города Новосибирска от 09.11.2011 № 475 «О Прогнозном плане приватизации муниципального имущества на 2012 год».

### **1. Нежилое помещение в подвале по адресу: г. Новосибирск, Ленинский район, ул. Римского-Корсакова, 5/1.**

Условия приватизации утверждены постановлением мэрии от 20.09.2013 № 8728.

Помещение свободно от арендных отношений.

Площадь помещения – 48,4 кв. м. Начальная цена с НДС – 1 210 000,0 рублей.

Шаг аукциона – 60 000,0 рублей. Сумма задатка – 121 000,0 рублей.

Аукционы, объявленные на 08.10.2012, 07.11.2012, 15.01.2013, 25.02.2013, 15.11.2013, 30.01.2014 и 11.03.2014, не состоялись в связи с отсутствием заявителей.

### **2. Нежилое помещение в подвале по адресу: г. Новосибирск, Дзержинский район, ул. Промышленная, 6.**

Условия приватизации утверждены постановлением мэрии от 20.09.2013 № 8730.

Помещение свободно от арендных отношений.

Площадь помещения – 89,4 кв. м. Начальная цена с НДС – 1 430 000,0 рублей.

Шаг аукциона – 70 000,0 рублей. Сумма задатка – 143 000,0 рублей.

Аукционы, объявленные на 08.10.2012, 07.11.2012, 15.01.2013, 25.02.2013, 15.11.2013, 30.01.2014 и 11.03.2014, не состоялись в связи с отсутствием заявителей.

### **3. Нежилое помещение в подвале по адресу: г. Новосибирск, Завельцовский район, ул. Аэропорт, 56.**

Условия приватизации утверждены постановлением мэрии от 20.09.2013 № 8733.

Арендатор помещения: ООО «Капитал», срок действия договора аренды до 26.04.2017.

Площадь помещения – 711,9 кв. м. Начальная цена с НДС – 8 543 000,0 рублей.

Шаг аукциона – 420 000,0 рублей. Сумма задатка – 854 300,0 рублей.

Аукционы, объявленные на 30.09.2010, 27.01.2011, 11.02.2013, 19.03.2013, 29.04.2013, 15.11.2013, 30.01.2014 и 11.03.2014, не состоялись в связи с отсутствием заявителей.

#### **4. Нежилое помещение в подвале и на 1 этаже по адресу: г. Новосибирск, Ленинский район, ул. Пархоменко, 14а.**

Условия приватизации утверждены постановлением мэрии от 20.09.2013 № 8726.

Помещение свободно от арендных отношений.

Площадь помещения – 190,8 кв. м. Начальная цена с НДС – 3 053 000,0 рублей.

Шаг аукциона – 150 000,0 рублей. Сумма задатка – 305 300,0 рублей.

Аукционы, объявленные на 27.10.2011, 06.12.2011, 17.01.2012, 26.03.2012, 08.10.2012, 07.11.2012, 15.01.2013, 25.02.2013, 15.11.2013, 30.01.2014 и 11.03.2014, не состоялись в связи с отсутствием заявителей.

#### **По вопросам осмотра объектов недвижимости свободных от арендных отношений обращаться в МУП «ЦМИ» по телефонам: 222-91-55, 203-57-84.**

Победителем аукциона признается участник, предложивший наиболее высокую цену за объект недвижимости.

Форма подачи предложений по цене – открытая.

Данное сообщение является публичной офертой для заключения договора о задатке в соответствии со статьей 437 Гражданского кодекса Российской Федерации, а подача претендентом заявки и перечисление задатка являются акцептом такой оферты.

Поступление задатка на расчетный счет Продавца по 19.03.2014 года.

#### **Реквизиты для перечисления задатка:**

##### **Получатель:**

**Департамент финансов и налоговой политики мэрии города Новосибирска (ДЗиИО мэрии, л/с 120.01.001.3)**

**ИНН 5406102806**

**КПП 540601001**

**Счет получателя 40 302 810 100 045 000 002**

**КБК 930 000 000 000 000 00 180**

**Банк получателя:**

**ГРКЦ ГУ БАНКА РОССИИ ПО НОВОСИБИРСКОЙ ОБЛАСТИ**

**Г. НОВОСИБИРСК**

**БИК 045004001**

**В назначении платежа указать:**

**«Для участия в аукционе \_\_\_\_\_ (дата аукциона), проводимом ДЗиИО по продаже \_\_\_\_\_ (адрес объекта недвижимости)»**

Задаток не возвращается Задаткодателью в случае если:

- Задаткодатель отозвал заявку позднее 17 час. 00 мин. 24.03.2014;
- Задаткодатель не прибыл на аукцион или отказался от участия в момент его проведения;
- Задаткодатель, став победителем, отказался от подписания протокола об итогах аукциона;
- Задаткодатель отказался или не исполнил своевременно обязательства, вытекающие из протокола об итогах аукциона;

- Задаткодатель отказался от подписания договора купли-продажи или не исполнил его.

Место и срок приема заявок: г. Новосибирск, Красный проспект, 50, ком. 721 с даты опубликования объявления по 19.03.2014 с понедельника по четверг (за исключением выходных и праздничных дней) с 10-00 до 12-30, с 14-00 до 17-00; Контактные телефоны: 227-51-22.

Перечень документов, необходимых для подачи заявки:

- Заверенные копии учредительных документов Заявителя (для юридического лица): устава, свидетельства о регистрации, (в т.ч. о регистрации изменений, вносимых в учредительные документы и их текст), свидетельства о постановке на учет в Налоговый орган.

- Документ, содержащий сведения о доле (её отсутствии) Российской Федерации, субъекта Российской Федерации или муниципального образования в уставном капитале юридического лица (реестр владельцев акций либо выписка из него или заверенное печатью юридического лица и подписанное его руководителем письмо).

- Документы, подтверждающие полномочия лица, подающего заявку или участвующего в аукционе:

1) документ, который подтверждает полномочия руководителя юридического лица на осуществление действий от имени юридического лица (копия решения о назначении этого лица или о его избрании) и в соответствии с которым руководитель юридического лица обладает правом действовать от имени юридического лица без доверенности, копии всех листов паспорта;

2) доверенность на осуществление действий от имени претендента, оформленная в установленном порядке, или нотариально заверенная копия такой доверенности, копии всех листов паспорта доверенного лица. В случае, если доверенность на осуществление действий от имени претендента подписана лицом, уполномоченным руководителем юридического лица, заявка должна содержать также документ, подтверждающий полномочия этого лица;

3) паспорт (предъявляется лично) и копии всех его листов (для физического лица).

**Все листы документов, представляемых одновременно с заявкой, либо от-**



**дельные тома данных документов должны быть прошиты, пронумерованы, скреплены печатью претендента (для юридического лица) и подписаны претендентом или его представителем.**

К данным документам (в том числе к каждому тому) также прилагается их опись. Заявка и такая опись составляются в двух экземплярах, один из которых остается у продавца, другой - у претендента.

На каждый лот должен быть сформирован отдельный пакет документов.

Заявка может быть отозвана заявителем или его полномочным представителем, действующим на основе нотариальной доверенности до 17 час. 00 мин. 24.03.2014. Основанием для отзыва заявки является: для юридических лиц – письменное заявление, выполненное на фирменном бланке организации-заявителя, заверенное печатью организации; для физических лиц – письменное заявление.

Дата определения участников аукционов – 25 марта 2014 г.

Место проведения аукционов — Красный проспект, 50; 2-й этаж; зал заседаний (ком. 230).

Итоги аукционов подводятся в день проведения аукциона в департаменте земельных и имущественных отношений мэрии города Новосибирска, по адресу: Красный проспект, 50, ком. 230.

Срок заключения договора купли-продажи в течение пятнадцати рабочих дней с даты подведения итогов аукциона, но не ранее чем через десять рабочих дней со дня размещения протокола об итогах проведения продажи.

По пункту 3 проект договора купли-продажи представлен в приложении 3.

По пунктам 1, 2, 4 проект договора купли продажи представлен в приложении 4.

Счет для перечисления денежных средств по договору купли-продажи будет указан в договоре купли-продажи.

Об итогах аукционов будет сообщено в этом же издании и на официальных сайтах: сайте города Новосибирска [www.novo-sibirsk.ru](http://www.novo-sibirsk.ru) и на официальном сайте Российской Федерации [www.torgi.gov.ru](http://www.torgi.gov.ru), в течение тридцати дней со дня совершения сделок.

Ограничения для участия в аукционе отсутствуют.

С иными сведениями об объекте, условиях договора купли-продажи, правилах проведения торгов, образцами типовых документов можно ознакомиться: Красный проспект, 50, ком. 721.

Срок и порядок оплаты.

Покупателю предоставляется рассрочка:

Адрес объекта	Срок рассрочки	Срок оплаты
ул. Римского-Корсакова, 5/1; ул. Промышленная, 6; ул. Аэропорт, 56;	6 месяцев	Платежи должны поступать на счет Получателя равными частями ежемесячно с момента заключения договора купли-продажи

ул. Пархоменко, 14а.	12 месяцев	Платежи должны поступать на счет Получателя равными частями ежемесячно с момента заключения договора купли-продажи
----------------------	---------------	--

Получателем денежных средств является Управление Федерального казначейства по Новосибирской области.

Сумму НДС в размере 18% от сложившейся на аукционе цены, Покупатель, являющийся налоговым агентом по уплате НДС (юридическое лицо и индивидуальный предприниматель) оплачивает самостоятельно по месту своего нахождения, Покупатель (физическое лицо) оплачивает на счет Управления Федерального казначейства по Новосибирской области.

На сумму денежных средств, по уплате которой предоставляется рассрочка, производится начисление процентов, исходя из ставки, равной одной трети ставки рефинансирования Центрального банка Российской Федерации, действующей на дату публикации объявления о продаже.

С информацией о выставленных на торги объектах недвижимости можно ознакомиться на официальном сайте города Новосибирска [www.novo-sibirsk.ru](http://www.novo-sibirsk.ru), и на официальном сайте Российской Федерации [www.torgi.gov.ru](http://www.torgi.gov.ru).

Образцы договоров о задатке, заявки на участие в аукционе приведены в приложениях 1 и 2 к данному извещению. Образцы договоров купли-продажи представлены в приложении 3 и 4.

Начальник департамента

Г. Н. Капустина

Начальник отдела приватизации и ценных бумаг

А. Н. Кривошапов

## ДОГОВОР ЗАДАТКЕ №

г. Новосибирск

« \_\_\_\_ » \_\_\_\_\_ 2014 г.

СТОРОНЫ:

Департамент земельных и имущественных отношений мэрии города Новосибирска, именуемый в дальнейшем Продавец, в лице начальника департамента Капустиной Галины Николаевны, действующей на основании Положения, принятого решением Совета депутатов города Новосибирска от 09.10.2007 № 708, с одной стороны, и \_\_\_\_\_,

с другой стороны, заключили настоящий договор о нижеследующем:

1. Задаткодатель для обеспечения обязательств, вытекающих из заявки Задаткодателя на участие в аукционе \_\_\_\_\_ по продаже \_\_\_\_\_, площадью \_\_\_\_\_ кв. м, расположенного по адресу: г. Новосибирск, \_\_\_\_\_ район, ул. \_\_\_\_\_, вносит задаток в сумме \_\_\_\_\_ ( \_\_\_\_\_ ) рублей. Денежные средства должны поступить на расчетный счет Задаткополучателя не позднее \_\_\_\_\_ 2014.

**Реквизиты для перечисления задатка:** Департамент финансов и налоговой политики мэрии города Новосибирска (ДЗиИО мэрии, л/с 120.01.001.3). ИНН 5406102806. КПП 540601001. Счет получателя 40 302 810 100 045 000 002. КБК 930 000 000 000 000 00 180. Банк получателя: ГРКЦ ГУ БАНКА РОССИИ ПО НОВОСИБИРСКОЙ ОБЛАСТИ г. НОВОСИБИРСК БИК 045004001.

В назначении платежа указать:

«Для участия в аукционе \_\_\_\_\_ (дата аукциона), проводимом ДЗиИО по продаже \_\_\_\_\_ (адрес объекта недвижимости)»

Документом, подтверждающим внесение задатка, является выписка со счета Задаткополучателя.

2. В случае не поступления в указанный срок суммы задатка на счет Задаткополучателя, обязательства Задаткодателя по настоящему договору считаются неисполненными.

3. В случае победы Задаткодателя на аукционе, проводимом Задаткополучателем \_\_\_\_\_ 2014, денежные средства, перечисленные в качестве задатка, Задаткополучатель засчитывает в счет оплаты сделки купли-продажи.

4. Возврат задатка производится в следующих случаях:

- 4.1. если Задаткодателем не была подана заявка;
- 4.2. если Задаткодатель отозвал заявку не позднее 17 час. 00 мин. \_\_\_\_\_ 2014;
- 4.3. если аукцион признан несостоявшимся;
- 4.4. если Задаткодатель не допущен к участию в аукционе;
- 4.5. если Задаткодатель не признан победителем аукциона;

- 4.6. Задаток возвращается на счет Задаткодателя в течение 5-и дней:
- по пункту 4.1. – со дня поступления заявления о возврате задатка, в случае отсутствия заявления – со дня проведения аукциона;
  - по пункту 4.2. – со дня поступления заявления об отзыве заявки;
  - по пункту 4.3. – со дня подписания комиссией протокола о признании аукциона несостоявшимся;
  - по пункту 4.4. – со дня подписания членами комиссии протокола о допуске к участию в аукционе;
  - по пункту 4.5. – со дня проведения аукциона.
5. Задаток не возвращается Задаткодателю в случае:
- 5.1 если заявка на участие в аукционе была отозвана Задаткодателем по истечении срока, указанного в п. 4.2;
  - 5.2. если Задаткодатель не прибыл на аукцион или отказался от участия в момент его проведения;
  - 5.3. если Задаткодатель, став победителем, отказался от подписания протокола об итогах аукциона;
  - 5.4. если Задаткодатель отказался или не исполнил своевременно обязательства, вытекающие из протокола об итогах аукциона;
  - 5.5. если Задаткодатель отказался от подписания договора купли-продажи или не исполнил его.
6. Срок действия договора устанавливается с момента его подписания и до момента его исполнения сторонами.
7. Настоящий договор составлен в 3-х экземплярах, имеющих одинаковую юридическую силу: один – для Задаткодателя, два – для Задаткополучателя.

#### ПОДПИСИ СТОРОН

##### ЗАДАТКОПОЛУЧАТЕЛЬ

##### ЗАДАТКОДАТЕЛЬ

Департамент земельных и имущественных отношений мэрии города Новосибирска. Адрес: 630091, г. Новосибирск, Красный проспект, 50	
Начальник департамента _____ Г. Н. Капустина	_____
«        » _____ 2014 г.	«        » _____ 2014 г.

**Начальник отдела приватизации и ценных бумаг**

**А. Н. Кривошапов**

---

В департамент земельных и имущественных отношений мэрии города  
Новосибирска

---

## ЗАЯВКА НА УЧАСТИЕ В АУКЦИОНЕ

г. Новосибирск «   » \_\_\_\_\_ 2014 г.

**Заявитель**

---

*(полное наименование заявителя)*

**в лице**

---

*(должность, фамилия, имя, отчество)*

действующего на основании

---

---

**просит допустить** к участию в аукционе по продаже находящегося в муниципальной собственности:

---

---

*(наименование имущества, его площадь и местонахождение)*

**обязуется:**

1) принять участие в аукционе.

2) соблюдать:

— условия аукциона, объявленного на «\_\_» \_\_\_\_\_ 2014 г., содержащиеся в извещении о проведении аукциона, опубликованном в бюллетене органов местного самоуправления города Новосибирска, на официальном сайте города Новосибирска [www.novo-sibirsk.ru](http://www.novo-sibirsk.ru) и на официальном сайте РФ [www.torgi.gov.ru](http://www.torgi.gov.ru)

— порядок проведения аукциона, установленный Положением об организации продажи государственного или муниципального имущества на аукционе, утвержденным постановлением Правительства Российской Федерации от 12.08.2002 г. № 585;

3) в случае признания победителем аукциона заключить с департаментом земельных и имущественных отношений мэрии города Новосибирска договор купли-продажи в течение 15 рабочих дней с даты проведения аукциона, но не ранее чем через 10 рабочих дней со дня размещения протокола об итогах проведения продажи и уплатить Продавцу стоимость имущества, установленную по результатам аукциона, в сроки, определяемые договором купли-продажи.

Заявитель **ознакомлен** с поэтажным планом и экспликацией объекта недвижимости, с иными сведениями об объекте: \_\_\_\_\_ *(подпись)*

**К заявке прилагаются следующие документы:**

1. Заверенные копии учредительных документов Заявителя (для юридического лица): устава, свидетельства о регистрации, (в т.ч. о регистрации изменений, вносимых в учредительные документы и их текст), свидетельства о постановке на учет в Налоговый орган.

2. Документ, содержащий сведения о доле (её отсутствии) Российской Федерации, субъекта Российской Федерации или муниципального образования в уставном капитале юридического лица (реестр владельцев акций либо выписка из него или заверенное печатью юридического лица и подписанное его руководителем письмо).

3. Документы, подтверждающие полномочия лица, подающего заявку или участвующего в аукционе:

— документ, который подтверждает полномочия руководителя юридического лица на осуществление действий от имени юридического лица (копия решения о назначении этого лица или о его избрании) и в соответствии с которым руководитель юридического лица обладает правом действовать от имени юридического лица без доверенности, копии всех листов паспорта;

— доверенность на осуществление действий от имени претендента, оформленная в установленном порядке, или нотариально заверенная копия такой доверенности, копии всех листов паспорта доверенного лица. В случае, если доверенность на осуществление действий от имени претендента подписана лицом, уполномоченным руководителем юридического лица, заявка должна содержать также документ, подтверждающий полномочия этого лица;

— паспорт (предъявляется лично) и копии всех его листов (для физического лица).

4. Подписанная Заявителем опись представляемых документов.

Претендент сообщает, что не относится к категории лиц, права которых на участие в приватизации муниципального имущества ограничены действующим законодательством. В случае если впоследствии будет установлено, что претендент, победивший на аукционе и приобретший приватизируемое имущество, не имел законного права на его приобретение, сделка признается ничтожной.

Настоящей заявкой претендент гарантирует достоверность представленной им информации и прилагаемых к заявке документов.

Адрес, телефон Заявителя: \_\_\_\_\_

Банковские реквизиты для возврата задатка: Получатель \_\_\_\_\_  
(наименование, ИНН, КПП)

Счет получателя \_\_\_\_\_ Банк \_\_\_\_\_  
(20 знаков) (наименование)

БИК \_\_\_\_\_ Кор. счет \_\_\_\_\_

**Подпись Заявителя** (его полномочного представителя):

\_\_\_\_\_ М.П. «\_\_\_\_\_» \_\_\_\_\_ 2014 г.

**Заявка принята Продавцом:**

\_\_\_\_\_ час \_\_\_\_\_ мин. «\_\_\_\_\_» \_\_\_\_\_ 2014 г. за № \_\_\_\_\_

Подпись уполномоченного лица Продавца

\_\_\_\_\_

## ПРИЛОЖЕНИЕ 3

### ДОГОВОР № КУПЛИ-ПРОДАЖИ ОБЪЕКТА НЕДВИЖИМОСТИ

г. Новосибирск \_\_\_\_\_ г.

Мэрия города Новосибирска, от имени которой действует департамент земельных и имущественных отношений мэрии города Новосибирска, в лице начальника департамента Капустиной Галины Николаевны, действующей на основании Положения о департаменте земельных и имущественных отношений мэрии города Новосибирска, утвержденного решением Совета депутатов города Новосибирска от 09.10.2007 № 708, именуемая в дальнейшем «Продавец», с одной стороны, и \_\_\_\_\_, именуемый в дальнейшем «Покупатель», с другой стороны, именуемые совместно «Стороны», заключили настоящий договор (далее – договор) о нижеследующем:

#### 1. ПРЕДМЕТ ДОГОВОРА

Продавец обязуется передать в собственность Покупателя в порядке приватизации, а Покупатель обязуется оплатить и принять в собственность приобретенное на аукционе \_\_\_\_\_ г. \_\_\_\_\_ по адресу: город Новосибирск, \_\_\_\_\_, кадастровый (или условный номер) – \_\_\_\_\_. Общая площадь указанного помещения составляет \_\_\_\_\_ кв. м.

1.2. Основанием для оформления настоящей сделки являются: Федеральный закон от 21.12.2001 № 178-ФЗ «О приватизации государственного и муниципального имущества», Положение о приватизации муниципального имущества, находящегося в собственности города Новосибирска, принятое решением Совета депутатов города Новосибирска от 29.04.2009 № 1200, решение Совета депутатов города Новосибирска от \_\_\_\_\_ № \_\_\_\_\_ «О Прогнозном плане приватизации муниципального имущества на \_\_\_\_\_ год» № \_\_\_\_\_), постановление мэрии города Новосибирска от \_\_\_\_\_ № \_\_\_\_\_, протокол об итогах аукциона от \_\_\_\_\_ № \_\_\_\_\_.

1.3. На момент заключения договора продаваемое помещение принадлежит городу Новосибирску на праве собственности, что подтверждается свидетельством о государственной регистрации права \_\_\_\_\_, выданным \_\_\_\_\_.

Помещение передано в аренду по договору аренды недвижимого имущества муниципальной казны от \_\_\_\_\_ № \_\_\_\_\_, срок действия договора аренды до \_\_\_\_\_.

На момент заключения договора помещение не заложено, не арестовано, не имеет других обременений, не является предметом исков третьих лиц. Указанное гарантируется Продавцом.

1.4. Состав продаваемого помещения определен сторонами настоящего договора на основании \_\_\_\_\_. Номера на поэтажном плане: \_\_\_\_\_. Этаж: \_\_\_\_\_.



1.5. Жилой дом по адресу: город Новосибирск, \_\_\_\_\_, на \_\_\_\_\_ которого находится помещение площадью \_\_\_\_\_ кв. м, расположен на земельном участке с кадастровым номером - \_\_\_\_\_. Категория земель – \_\_\_\_\_.

## 2. ЦЕНА ДОГОВОРА И ПОРЯДОК РАСЧЕТОВ

2.1. Цена продажи помещения: \_\_\_\_\_ (прописью) рублей, в том числе налог на добавленную стоимость \_\_\_\_\_ (прописью) рублей.

Сумма внесенного задатка: \_\_\_\_\_ (прописью) рублей, в том числе налог на добавленную стоимость \_\_\_\_\_ (прописью) рубля.

Сумма к оплате за вычетом внесенного задатка: \_\_\_\_\_ (прописью) рублей, в том числе налог на добавленную стоимость \_\_\_\_\_ (прописью) рубля.

2.2. Покупатель обязан перечислить за приобретенное помещение денежные средства:

2.2.1. На счет Управления Федерального казначейства по Новосибирской области (далее по тексту – Получатель) в размере \_\_\_\_\_ (прописью) рублей следующие сроки:

первый платёж \_\_\_\_\_ (прописью) рублей в срок не позднее \_\_\_\_\_;

первый платёж \_\_\_\_\_ (прописью) рублей в срок не позднее \_\_\_\_\_;

\_\_\_\_\_

Реквизиты для перечисления:

\_\_\_\_\_  
\_\_\_\_\_  
\_\_\_\_\_

Под сроком оплаты понимается дата поступления денежных средств на счет Получателя.

На сумму денежных средств \_\_\_\_\_ (прописью) рублей, по уплате которой предоставляется рассрочка, производится начисление процентов, исходя из ставки, равной одной трети годовой ставки рефинансирования Центрального банка Российской Федерации, действующей на дату публикации извещения о продаже помещения – \_\_\_\_\_ %.

Начисление процентов производится на каждую сумму платежа, включая день фактического перечисления Покупателем денежных средств. Проценты подлежат уплате вместе с уплатой суммы очередного платежа. Для подтверждения даты перечисления платежа Покупатель представляет Продавцу выписку со своего лицевого (банковского) счета.

Покупатель имеет право досрочной оплаты.

В случае, если Покупатель единовременно оплачивает сумму \_\_\_\_\_ в течение десяти дней с даты заключения договора, начисление процентов не производится.

### 3. ОБЯЗАННОСТИ ПРОДАВЦА

3.1. Принять оплату за помещение в размере и сроки, установленные в пункте 2.2 настоящего договора.

3.2. Передать Покупателю в собственность нежилое помещение, указанное в пункте 1.1 настоящего договора, по передаточному акту не позднее 30 дней с момента поступления всей суммы денежных средств на счет Получателя.

### 4. ОБЯЗАННОСТИ ПОКУПАТЕЛЯ

4.1. Оплатить Продавцу стоимость нежилого помещения, указанного в пункте 1.1, и проценты за предоставленную рассрочку, в размере и порядке, предусмотренными пунктом 2.2 настоящего договора.

4.2. Принять указанное в п. 1.1 помещение в собственность по передаточному акту не позднее 30 дней с момента поступления на счет Получателя первого платежа в срок, предусмотренный п. 2.2 договора.

4.3. Содержать приобретенные помещения и придомовую территорию в исправном состоянии, убирать прилегающую территорию.

4.4. Обеспечивать представителям предприятий жилищно-коммунального хозяйства беспрепятственный доступ в указанные в п. 1.1 договора помещения для проведения технических осмотров и ремонта механического, электрического, сантехнического и иного оборудования (инженерных коммуникаций), а в случае устранения аварийных ситуаций и другим владельцам помещений, расположенных в здании.

В случае отчуждения указанных помещений третьему лицу Покупатель обязан довести до его сведения в письменной форме данное обязательство.

4.5. Участвовать в общем объеме платежей на содержание и ремонт здания, расположенного по адресу: \_\_\_\_\_, придомовой территории пропорционально площади приобретенных помещений.

4.6. Оплачивать коммунальные услуги на основании договоров с соответствующими службами.

### 5. ОТВЕТСТВЕННОСТЬ СТОРОН

5.1. За невнесение денежных средств в размере и в срок, установленные в пункте 2.2 настоящего договора, Покупатель уплачивает Продавцу пени в размере 0,2 % от неуплаченной суммы за каждый день просрочки платежа и перечисляет пеню на счет Получателя одновременно с оплатой основного платежа. В случае непоступления на счёт Получателя любой из сумм денежных средств по истечении 20 дней от установленного пунктом 2.2 настоящего договора срока, Продавец вправе отказаться от исполнения договора без обращения в суд и составления дополнительного соглашения о расторжении договора купли-продажи и без возвращения Покупателю уже уплаченных денежных сумм. При этом нежилое помещение остается

в муниципальной собственности. Данное положение считается добровольным соглашением сторон о внесудебном порядке расторжения договора купли-продажи и прекращении обязательств.

5.2. В случае установления судом факта незаконного происхождения средств, используемых Покупателем для совершения платежей по настоящему договору, Продавец вправе в судебном порядке потребовать признания настоящего договора недействительным.

## 6. ВОЗНИКНОВЕНИЕ ПРАВА СОБСТВЕННОСТИ

6.1. Право собственности на продаваемое нежилое помещение возникает у Покупателя с момента государственной регистрации перехода права собственности.

6.2. Покупатель вправе отчуждать, сдавать в аренду, залог указанное нежилое помещение только после государственной регистрации перехода права собственности.

6.3. Риск случайной гибели или порчи указанного в пункте 1.1 нежилого помещения несет Покупатель со дня его получения по передаточному акту.

## 7. ЗАКЛЮЧИТЕЛЬНЫЕ ПОЛОЖЕНИЯ

7.1. Договор вступает в силу с момента его подписания.

7.2. Изменение условий настоящего договора, расторжение договора, кроме случаев, предусмотренных настоящим договором, возможны лишь по взаимному согласию сторон.

7.3. Споры между сторонами по настоящему договору рассматриваются в арбитражном суде Новосибирской области.

7.4. Договор составлен в четырёх экземплярах:

один – для Покупателя;

один – для Управления Федеральной службы государственной регистрации, кадастра и картографии по Новосибирской области;

два – для Продавца, один из которых находится в деле департамента и регистрации не подлежит.

## 8. ЮРИДИЧЕСКИЕ АДРЕСА СТОРОН

8.1. Продавец: Мэрия города Новосибирска,  
Адрес: 630099, г. Новосибирск, Красный проспект, 34.

8.2. Покупатель: \_\_\_\_\_.  
Адрес: \_\_\_\_\_.

\_\_\_\_\_

Банковские реквизиты.

ПРОДАВЕЦ:  
\_\_\_\_\_ Г. Н. Капустина

ПОКУПАТЕЛЬ:  
\_\_\_\_\_  
\_\_\_\_\_

## ПРИЛОЖЕНИЕ 4

### ДОГОВОР № КУПЛИ-ПРОДАЖИ ОБЪЕКТА НЕДВИЖИМОСТИ

г. Новосибирск

\_\_\_\_\_ г.

Мэрия города Новосибирска, от имени которой действует департамент земельных и имущественных отношений мэрии города Новосибирска, в лице начальника департамента Капустиной Галины Николаевны, действующей на основании Положения о департаменте земельных и имущественных отношений мэрии города Новосибирска, утвержденного решением Совета депутатов города Новосибирска от 09.10.2007 № 708, именуемая в дальнейшем «Продавец», с одной стороны, и \_\_\_\_\_, именуемый в дальнейшем «Покупатель», с другой стороны, именуемые совместно «Стороны», заключили настоящий договор (далее – договор) о нижеследующем:

#### 1. ПРЕДМЕТ ДОГОВОРА

Продавец обязуется передать в собственность Покупателя в порядке приватизации, а Покупатель обязуется оплатить и принять в собственность приобретенное на аукционе \_\_\_\_\_ г. \_\_\_\_\_ по адресу: город Новосибирск, \_\_\_\_\_, кадастровый (или условный номер) – \_\_\_\_\_. Общая площадь указанного помещения составляет \_\_\_\_\_ кв. м.

1.2. Основанием для оформления настоящей сделки являются: Федеральный закон от 21.12.2001 № 178-ФЗ «О приватизации государственного и муниципального имущества», Положение о приватизации муниципального имущества, находящегося в собственности города Новосибирска, принятое решением Совета депутатов города Новосибирска от 29.04.2009 № 1200, решение Совета депутатов города Новосибирска от \_\_\_\_\_ № \_\_\_\_\_ «О Прогнозном плане приватизации муниципального имущества на \_\_\_\_\_ год» № \_\_\_\_\_), постановление мэрии города Новосибирска от \_\_\_\_\_ № \_\_\_\_\_, протокол об итогах аукциона от \_\_\_\_\_ № \_\_\_\_\_.

1.3. На момент заключения договора продаваемое помещение принадлежит городу Новосибирску на праве собственности, что подтверждается свидетельством о государственной регистрации права \_\_\_\_\_, выданным \_\_\_\_\_.

Помещение свободно от арендных отношений.

На момент заключения договора помещение не заложено, не арестовано, не имеет других обременений, не является предметом исков третьих лиц. Указанное гарантируется Продавцом.

1.4. Состав продаваемого помещения определен сторонами настоящего договора на основании \_\_\_\_\_. Номера на поэтажном плане: \_\_\_\_\_. Этаж: \_\_\_\_\_.

1.5. Жилой дом по адресу: город Новосибирск, \_\_\_\_\_, на \_\_\_\_\_ которого находится помещение площадью \_\_\_\_\_ кв. м, расположен на земельном участке с кадастровым номером - \_\_\_\_\_. Категория земель – \_\_\_\_\_.

1.6. С момента передачи Покупателю по передаточному акту помещения и до его полной оплаты (включая проценты за предоставленную рассрочку и пени) помещение признается находящимся в залоге у Продавца для обеспечения исполнения Покупателем его обязанностей по оплате приобретенного помещения, на условиях, предусмотренных разделом 2 договора. Покупатель имеет право распоряжаться помещением исключительно с письменного согласия Продавца. В связи с этим Стороны обязуются в течение 10 календарных дней с момента поступления всей суммы денежных средств от Покупателя совместно осуществлять все необходимые действия, связанные с прекращением залога.

## 1. ЦЕНА ДОГОВОРА И ПОРЯДОК РАСЧЕТОВ

2.1. Цена продажи помещения: \_\_\_\_\_ (прописью) рублей, в том числе налог на добавленную стоимость \_\_\_\_\_ (прописью) рублей.

Сумма внесенного задатка: \_\_\_\_\_ (прописью) рублей, в том числе налог на добавленную стоимость \_\_\_\_\_ (прописью) рубля.

Сумма к оплате за вычетом внесенного задатка: \_\_\_\_\_ (прописью) рублей, в том числе налог на добавленную стоимость \_\_\_\_\_ (прописью) рубля.

2.2. Покупатель обязан перечислить за приобретенное помещение денежные средства:

2.2.1. На счет Управления Федерального казначейства по Новосибирской области (далее по тексту – Получатель) в размере \_\_\_\_\_ (прописью) рублей следующие сроки:

первый платёж \_\_\_\_\_ (прописью) рублей в срок не позднее \_\_\_\_\_;

первый платёж \_\_\_\_\_ (прописью) рублей в срок не позднее \_\_\_\_\_;

\_\_\_\_\_  
\_\_\_\_\_

Реквизиты для перечисления:

\_\_\_\_\_  
\_\_\_\_\_  
\_\_\_\_\_

Под сроком оплаты понимается дата поступления денежных средств на счет Получателя.

На сумму денежных средств \_\_\_\_\_ (прописью) рублей, по уплате которой предоставляется рассрочка, производится начисление процентов, исходя из ставки, равной одной трети годовой ставки рефинансирования Центрального банка Российской Федерации, действующей на дату публикации извещения о продаже помещения – \_\_\_\_\_ %.

Начисление процентов производится на каждую сумму платежа, включая день фактического перечисления Покупателем денежных средств. Проценты подлежат уплате вместе с уплатой суммы очередного платежа. Для подтверждения даты перечисления платежа Покупатель представляет Продавцу выписку со своего лицевого (банковского) счета.

Покупатель имеет право досрочной оплаты.

В случае, если Покупатель одновременно оплачивает сумму \_\_\_\_\_ в течение десяти дней с даты заключения договора, начисление процентов не производится.

## 2. ОБЯЗАННОСТИ ПРОДАВЦА

3.1. Принять оплату за помещение в размере и сроки, установленные в пункте 2.2 настоящего договора.

3.2. Передать Покупателю в собственность помещение, указанное в п. 1.1 договора, по передаточному акту не позднее 30 дней с момента поступления на счет Получателя первого платежа в срок, предусмотренный п. 2.2 договора.

## 3. ОБЯЗАННОСТИ ПОКУПАТЕЛЯ

4.1. Оплатить Продавцу стоимость нежилого помещения, указанного в пункте 1.1, и проценты за предоставленную рассрочку, в размере и порядке, предусмотренными пунктом 2.2 настоящего договора.

4.2. Принять указанное в п. 1.1 помещение в собственность по передаточному акту не позднее 30 дней с момента поступления на счет Получателя первого платежа в срок, предусмотренный п. 2.2 договора.

4.3. Содержать приобретенные помещения и придомовую территорию в исправном состоянии, убирать прилегающую территорию.

4.4. Обеспечивать представителям предприятий жилищно-коммунального хозяйства беспрепятственный доступ в указанные в п. 1.1 договора помещения для проведения технических осмотров и ремонта механического, электрического, сантехнического и иного оборудования (инженерных коммуникаций), а в случае устранения аварийных ситуаций и другим владельцам помещений, расположенных в здании.

В случае отчуждения указанных помещений третьему лицу Покупатель обязан довести до его сведения в письменной форме данное обязательство.

4.5. Участвовать в общем объеме платежей на содержание и ремонт здания, расположенного по адресу: \_\_\_\_\_, придомовой территории пропорционально площади приобретённых помещений.

4.6. Оплачивать коммунальные услуги на основании договоров с соответствующими службами.

## 5. ОТВЕТСТВЕННОСТЬ СТОРОН

5.1. За невнесение денежных средств в размере и в срок, установленные п. 2.2 договора, Покупатель уплачивает Продавцу пеню в размере 0,2% от неуплаченной суммы за каждый день просрочки платежа и перечисляет пеню на счет Получателя одновременно с оплатой основного платежа.

5.2. В случае установления судом факта незаконного происхождения средств, используемых Покупателем для совершения платежей по настоящему договору, Продавец вправе в судебном порядке потребовать признания настоящего договора недействительным.

## 6. ВОЗНИКНОВЕНИЕ ПРАВА СОБСТВЕННОСТИ

6.1. Право собственности на продаваемое помещение возникает у Покупателя с момента государственной регистрации перехода права собственности.

6.2. Риск случайной гибели или повреждения указанного в п. 1.1 помещения несет Покупатель с даты подписания договора купли-продажи. При этом Покупатель обязан обеспечить собственными силами или с привлечением третьих лиц и за свой счет сохранность приобретаемого имущества.

## 7. ЗАКЛЮЧИТЕЛЬНЫЕ ПОЛОЖЕНИЯ

7.1. Договор вступает в силу с момента его подписания.

7.2. Изменение условий настоящего договора, расторжение договора, кроме случаев, предусмотренных настоящим договором, возможны лишь по взаимному согласию сторон.

7.3. Споры между сторонами по настоящему договору рассматриваются в арбитражном суде Новосибирской области.

7.4. Договор составлен в четырёх экземплярах:

один – для Покупателя;

один – для Управления Федеральной службы государственной регистрации, кадастра и картографии по Новосибирской области;

два – для Продавца, один из которых находится в деле департамента и регистрации не подлежит.



## 8. ЮРИДИЧЕСКИЕ АДРЕСА СТОРОН

8.1. Продавец: Мэрия города Новосибирска,  
Адрес: 630099, г. Новосибирск, Красный проспект, 34.

8.2. Покупатель: \_\_\_\_\_.  
Адрес: \_\_\_\_\_.

\_\_\_\_\_

Банковские реквизиты.

ПРОДАВЕЦ:

\_\_\_\_\_ Г. Н. Капустина  
\_\_\_\_\_

ПОКУПАТЕЛЬ:

\_\_\_\_\_  
\_\_\_\_\_

## Извещение

### о проведении открытых аукционов 25 марта 2014 года по продаже права на заключение договоров аренды земельных участков для строительства

**Организатор торгов:** комиссия по организации и проведению торгов в сфере земельных отношений, состав которой утвержден постановлением мэрии города Новосибирска от 15.07.2013 № 6630.

**Форма торгов:** открытый аукцион.

**Форма подачи предложений о размере арендной платы:** открытая.

**Предмет торгов:** право на заключение договоров аренды земельных участков с установленными границами, сформированных в соответствии с подпунктом 1 пункта 4 статьи 30 Земельного кодекса РФ.

**1. ул. Татьяны Снежиной, Октябрьский район.** Площадь – 9464 кв. м. Разрешенное использование – многоквартирные средне- и многоэтажные дома, в том числе с помещениями общественного назначения, автостоянками. Разрешенное использование и схема расположения земельного участка на кадастровом плане территории утверждены постановлением мэрии города Новосибирска от 12.07.2013 № 6615. Решение о проведении аукциона: постановление мэрии города Новосибирска от 17.01.2014 № 233. Кадастровый номер – 54:35:072225:1146. Категория по целевому назначению: земли населенных пунктов.

**Начальный размер годовой арендной платы – 4 732 000 рублей; задаток – 4 732 000 рублей; шаг аукциона – 200 000 рублей.**

Присоединение к электрическим сетям объекта строительства с нагрузкой 243 кВт (потребители II категории – 198 кВт, потребители I категории – 45 кВт) возможно осуществить по распределительной электрической сети 10 кВ от ПС 220 кВ Восточная, входящей в зону эксплуатационной ответственности ОАО «РЭС».

Технологическое присоединение объекта строительства к электрическим сетям возможно при условии выполнения следующих мероприятий:

- установка (строительство) двухтрансформаторной подстанции напряжением 10/0,4 кВ;

- строительство электрических сетей 10-0,4 кВ в необходимом объеме.<sup>1</sup>

Теплоснабжение объекта строительства с нагрузкой 1,1 Гкал/ч возможно осуществить от источника ТЭЦ-5 после обращения застройщика с соответствующей заявкой на подключение к системе теплоснабжения – выдачей условий подключения и заключением договора о подключении объекта, в том числе технических условий, указанных в письме ОАО «НГТЭ» от 15.11.2013 № 1889:

Возможная точка подключения к тепловым сетям (ТЭЦ-5):

- опора ОП129 на теплотрассе 2du=1000 мм.

Затраты застройщика определяются после выполнения проектных работ застройщиком по соответствующим условиям подключения и будут зависеть от величины тарифа на подключение к системе централизованного теплоснабжения, утверждаемого Департаментом по тарифам НО.

Срок действия настоящих технических условий заканчивается 22.11.2016 года.<sup>1</sup>

Подключение к сетям водоснабжения и водоотведения объекта строительства с предварительной нагрузкой 5,125 куб. м/час (123,0 куб. м/сут.), при максимальной нагрузке в точке подключения 5,125 куб. м/час (123,0 куб. м/сут.) возможно осуществить:

- к проектируемому водопроводу Д=500 мм по ул. Татьяны Снежиной в проектируемом колодце, на основании согласия ООО «ДИСКУС-строй» от 30.10.2013 г. № 75;

- к проектируемому коллектору Д=300 мм по ул. Татьяны Снежиной в проектируемом колодце, на основании согласия ООО «ДИСКУС-строй» от 30.10.2013 г. № 75.

Срок подключения строящегося объекта к сетям водоснабжения и водоотведения в течение 2014 г.

Срок действия настоящих технических условий заканчивается 21.11.2015 года.<sup>1</sup>

Согласно экспертному заключению по отводу земельного участка под строительство от 12.12.2013 г. № 3-650/10-15-344, выданному ФБУЗ «Центр гигиены и эпидемиологии в Новосибирской области», земельный участок соответствует государственным санитарно-эпидемиологическим правилам и нормативам (с заключением ФБУЗ «Центр гигиены и эпидемиологии в Новосибирской области» необходимо ознакомиться по адресу: г. Новосибирск, Красный проспект, 50 (Дом быта), каб. 606).

**2. ул. 2-я Прокопьевская, Кировский район.** Площадь – 2004 кв. м. Разрешенное использование – общественные здания административного назначения; подземные автостоянки. Разрешенное использование и схема расположения земельного участка на кадастровом плане территории утверждены постановлением мэрии города Новосибирска от 16.07.2012 № 7096. Решение о проведении аукциона: постановление мэрии города Новосибирска от 17.01.2014 № 237. Кадастровый номер – 54:35:053130:56. Категория по целевому назначению: земли населенных пунктов.

**Начальный размер годовой арендной платы – 701 000 рублей; задаток – 350 000 рублей; шаг аукциона – 30 000 рублей.**

Присоединение к электрическим сетям объекта строительства с нагрузкой 67,0 кВт (потребители II категории по надежности электроснабжения) возможно осуществить по распределительной электрической сети 10 (6) кВ от ПС 110 Комсомольская, входящей в зону эксплуатационной ответственности ОАО «РЭС».

Технологическое присоединение объекта строительства к электрическим сетям возможно при условии выполнения следующих мероприятий:

- установка (строительство) трансформаторной подстанции напряжением 10 (6)/0,4 кВ;

- строительство электрических сетей 10 (6)-0,4 кВ в необходимом объеме.

Срок осуществления сетевой организацией мероприятий по технологическому присоединению объекта строительства составит два года со дня заключения договора об осуществлении технологического присоединения к электрическим сетям.<sup>1</sup>

В связи с тем, что источники и сети, принадлежащие и обслуживаемые ОАО «СИБЭКО», ОАО «НГТЭ» в данном районе отсутствуют, теплоснабжение объекта строительства с нагрузкой 0,11 Гкал/ч следует предусмотреть от автономного источника. Теплоснабжение объекта возможно от планируемой к строительству котельной «Южно-Чемская», в соответствии с проектом планировки жилого района «Южно-Чемской».

Сроки возможного подключения нагрузки от новой котельной будут зависеть от реализации решений по освоению территорий жилого района «Южно-Чемской» в соответствии с проектом планировки жилого района «Южно-Чемской», не ранее 2015 года.

В случае начала строительства проектируемой котельной силами ОАО «СИБЭКО» правообладателю земельного участка необходимо обратиться в Центр по работе с клиентами ОАО «СИБЭКО» с заявлением о подключении объекта и выдаче условий о подключении нагрузки. Затраты застройщика определяются после выполнения ПИР и СМР по данной котельной и будут зависеть от величины тарифа на подключение, утверждаемого Департаментом по тарифам НСО.

По информации, предоставленной ОАО «НГТЭ», тепловые сети ОАО «НГТЭ» в предполагаемой зоне строительства объекта отсутствуют.

Подключение к сетям водоснабжения и водоотведения объекта строительства с предварительной нагрузкой 0,054 куб. м/час (1,3 куб. м/сут.), при максимальной нагрузке в точке подключения 0,054 куб. м/час (1,3 куб. м/сут.) возможно осуществить:

- к водоводу Д=1200 мм по ул. Краснодарской в существующей камере или от проектируемого водопровода ООО «ДИСКУС-строй» на основании согласия от 02.07.2013 г. № ОКС-01/108, полученного по обоюдной договоренности с ООО «ДИСКУС-строй»;

- к проектируемой канализации ООО «ДИСКУС-строй» на основании согласия от 02.07.2013 г. № ОКС-01/108, полученного по обоюдной договоренности с ООО «ДИСКУС-строй».

Срок подключения строящегося объекта к сетям водоснабжения и водоотведения в течение 2014 г.

Срок действия настоящих технических условий заканчивается 14.10.2015 года.<sup>1</sup>

Согласно экспертному заключению по отводу земельного участка под строительство от 12.12.2013 г. № 3-638/10-15-343, выданному ФБУЗ «Центр гигиены и эпидемиологии в Новосибирской области», земельный участок соответствует государственным санитарно-эпидемиологическим правилам и нормативам (с заключением ФБУЗ «Центр гигиены и эпидемиологии в Новосибирской области» необходимо ознакомиться по адресу: г. Новосибирск, Красный проспект, 50 (Дом быта), каб. 606).

**3. ул. Объединения, Калининский район.** Площадь – 3463 кв. м. Разрешенное использование – магазины продовольственных, непродовольственных и смешанных товаров, торговые комплексы, торговые центры. Разрешенное использование и

схема расположения земельного участка на кадастровом плане территории утверждены постановлением мэрии города Новосибирска от 14.09.2012 № 9491. Решение о проведении аукциона: постановление мэрии города Новосибирска от 17.01.2014 № 240. Кадастровый номер – 54:35:041605:30. Категория по целевому назначению: земли населенных пунктов.

**Начальный размер годовой арендной платы – 2 078 000 рублей; задаток – 1 000 000 рублей; шаг аукциона – 100 000 рублей.**

На земельном участке находится самовольно размещенный металлический гараж.

Присоединение к электрическим сетям объекта строительства с нагрузкой 187 кВт (II категория по надежности электроснабжения) возможно осуществить по распределительной электрической сети 10 кВ от ПС 110 Красногорская, входящей в зону эксплуатационной ответственности ОАО «РЭС».

Технологическое присоединение объекта строительства к электрическим сетям возможно при условии выполнения нижеприведенных мероприятий:

- установка (строительство) трансформаторной подстанции напряжением 10/0,4 кВ;
- строительство электрических сетей 10-0,4 кВ в необходимом объеме.

Срок осуществления сетевой организацией мероприятий по технологическому присоединению объекта строительства составит один год со дня заключения договора об осуществлении технологического присоединения к электрическим сетям.<sup>1</sup>

Теплоснабжение объекта строительства с нагрузкой 0,09 Гкал/ч возможно осуществить от источника ТЭЦ-4 после обращения застройщика с соответствующей заявкой на подключение к системе теплоснабжения – выдачей условий подключения и заключением договора о подключении объекта, в том числе технических условий, указанных в письме ОАО «НГТЭ» от 10.10.2013 № 1678:

Возможная точка подключения к тепловым сетям (от ТЭЦ-4):

- в ТК2106А (возле жилого дома по ул. Объединения, 54).

Затраты застройщика определяются после выполнения проектных работ застройщиком по соответствующим условиям подключения и будут зависеть от величины тарифа на подключение к системе централизованного теплоснабжения, утверждаемого Департаментом по тарифам НО.

Срок действия настоящих технических условий заканчивается 14.10.2016 года.<sup>1</sup>

Подключение к сетям водоснабжения и водоотведения объекта строительства с предварительной нагрузкой 0,015 куб. м/час (0,37 куб. м/сут.), при максимальной нагрузке в точке подключения 0,015 куб. м/час (0,37 куб. м/сут.) возможно осуществить:

- к водопроводу  $D=300$  мм по ул. Объединения в проектируемом колодце;
- к канализации  $D=500$  мм по ул. Объединения в существующем колодце.

Срок подключения строящегося объекта к сетям водоснабжения и водоотведения в течение 2014 г.

Срок действия настоящих технических условий заканчивается 18.10.2015 года.<sup>1</sup>

Согласно экспертному заключению по отводу земельного участка под строительство от 02.12.2013 г. № 3-637/10-15-337, выданному ФБУЗ «Центр гигиены

и эпидемиологии в Новосибирской области», земельный участок соответствует государственным санитарно-эпидемиологическим правилам и нормативам (с заключением ФБУЗ «Центр гигиены и эпидемиологии в Новосибирской области» необходимо ознакомиться по адресу: г. Новосибирск, Красный проспект, 50 (Дом быта), каб. 606).

**4 ул. Станционная, Ленинский район.** Площадь – 49771 кв. м. Разрешенное использование – оптовые базы и склады различного профиля; производственные базы. Разрешенное использование и схема расположения земельного участка на кадастровом плане территории утверждены постановлением мэрии города Новосибирска от 12.02.2013 № 1265. Решение о проведении аукциона: постановление мэрии города Новосибирска от 05.08.2013 № 7314. Кадастровый номер – 54:35:062320:31. Категория по целевому назначению: земли населенных пунктов.

**Начальный размер годовой арендной платы – 9 400 000 рубля; задаток – 4 700 000 рублей; шаг аукциона – 430 000 рублей.**

Присоединение к электрическим сетям объекта строительства с нагрузкой 400 кВт (II категория по надежности электроснабжения) возможно осуществить по распределительной электрической сети 10 кВ от ПС 110 кВ Ересная, входящей в зону эксплуатационной ответственности ОАО «РЭС».

Технологическое присоединение объекта строительства к электрическим сетям возможно при условии выполнения нижеприведенных мероприятий:

- установка (строительство) двухтрансформаторной подстанции напряжением 10/0,4 кВ;
- строительство электрических сетей 10-0,4 кВ в необходимом объеме.

Срок осуществления сетевой организацией мероприятий по технологическому присоединению объекта строительства составит от двух до четырех лет со дня заключения договора об осуществлении технологического присоединения к электрическим сетям.<sup>1</sup>

В связи с тем, что источники и сети, принадлежащие и обслуживаемые ОАО «СИБЭКО», ОАО «НГТЭ» в данном районе отсутствуют, теплоснабжение объекта строительства следует предусмотреть от автономного источника, либо получить технические условия на осуществление теплоснабжения у других владельцев источников и сетей, имеющих вблизи данной площадки.

Новосибирский филиал ОАО «Гипронигаз» подтверждает техническую возможность подключения объекта строительства от существующего газопровода Ду 700, расположенного по ул. Станционная (письмо от 03.06.2013 № 0531).

В соответствии с письмом ОАО «Сибирьгазсервис» от 17.06.2013 № 1476 возможность газоснабжения в данном районе существует. После проведения торгов и подготовки документов на право пользования земельным участком под строительство вышеуказанного объекта застройщику необходимо обратиться в ОАО «Сибирьгазсервис» за согласованием технической возможности подключения к газораспределительным сетям г. Новосибирска.

Подключение к сетям водоснабжения и водоотведения объекта строительства с

предварительной нагрузкой 0,05 куб. м/час (1,25 куб. м/сут.), при максимальной нагрузке в точке подключения 0,06 куб. м/час (1,38 куб/сут.) возможно осуществить:

- к водопроводу внутриплощадочному  $D=150$  мм в проектируемом колодце, на основании согласия МКП «ГЭТ» от 04.07.2013 г. № 531;

- к канализации внутриплощадочной в проектируемом колодце, на основании согласия МКП «ГЭТ» от 04.07.2013 г. № 531.

Срок подключения строящегося объекта к сетям водоснабжения и водоотведения в течение 2014 г.

Срок действия настоящих технических условий заканчивается 11.07.2015 года.<sup>1</sup>

Технические условия подключения к сетям водоснабжения и водоотведения объекта строительства в соответствии с письмом МКП «ГЭТ» от 04.07.2013 г. № 531:

- произвести ремонт напорной канализации от К.Н.С. (канализационная напорная станция) предприятия до камеры гашения на коллекторе  $D=1000$  мм по ул. Невельского, путем перекладки чугунных труб  $D=200$  мм (две нитки  $2 \times 200$  мм) на пластиковые трубы этого диаметра. Длина перекладываемого участка составляет 1169 м;

- точку врезки канализации определить в 10 м от К.Н.С. с обязательным обустройством колодца из бетонных колец, с установкой задвижки  $D=200$  мм;

- произвести замену водовода от границы балансовой принадлежности с МУП г. Новосибирска «ГОРВОДОКАНАЛ» до ввода в филиал № 3 «Ленинский троллейбусный» МКП «ГЭТ» (до водосчетчика в АБК) с  $D=150$  мм действующего водовода на  $D=200$  мм;

- точку врезки водовода определить в месте перехода водовода  $D=500$  мм на  $D=150$  мм (перед асфальтовым покрытием въезда в предприятие);

- в точке врезки в водовод обустроить колодец из бетонных колец с установкой запорной арматуры по проекту;

- оборудовать на территории предприятия систему противопожарного водовода с установкой 4-х пожарных гидрантов  $D=200$  мм, с обустройством бетонного колодца с люком и крышкой для каждого гидранта.

Согласно экспертному заключению по отводу земельного участка под строительство от 09.07.2013 г. № 3-341/08-15-23, выданному ФБУЗ «Центр гигиены и эпидемиологии в Новосибирской области», земельный участок соответствует государственным санитарно-эпидемиологическим правилам и нормативам (с заключением ФБУЗ «Центр гигиены и эпидемиологии в Новосибирской области» необходимо ознакомиться по адресу: г. Новосибирск, Красный проспект, 50 (Дом быта), каб. 606).

**Условия оплаты по земельным участкам: Срок действия договора аренды земельного участка 3 года. Арендная плата вносится ежемесячно равными частями не позднее первого числа месяца, следующего за расчетным.**

**Срок принятия решения об отказе в проведении торгов по п. 1:** не позднее, чем за пятнадцать дней до дня проведения торгов.

**Срок принятия решения об отказе в проведении торгов по п. 2 - 4:** не позднее, чем за три дня до дня проведения торгов.

**Договор о задатке заключается в срок по 20.03.2014.**

**Поступление задатка на расчетный счет Продавца по 21.03.2014.**

Реквизиты счета для перечисления задатка:

Получатель: Департамент финансов и налоговой политики мэрии города Новосибирска (ДЗиИО мэрии, л/с 120.01.001.3), ИНН 5406102806, КПП 540601001, счет получателя 40302810100045000002

Код бюджетной классификации 930000000000000000180

Банк получателя: ГРКЦ ГУ БАНКА РОССИИ ПО НОВОСИБИРСКОЙ ОБЛАСТИ Г. НОВОСИБИРСК БИК 045004001

В текстовой части платежного документа необходимо указать: задаток для участия в аукционе по продаже права на заключение договора аренды земельного участка, № договора о задатке.

**Форма заявки на участие в торгах:** для физического лица, для юридического лица (приложение).

**Порядок приема, адрес места приема, дата и время начала и окончания приема заявок и прилагаемых к ним документов, предложений:** заявки принимаются при условии заключения договора о задатке и перечислении задатка в установленном порядке. Прием заявок осуществляется по адресу: г. Новосибирск, Красный проспект, 50, каб. 606 с даты опубликования извещения о проведении открытого аукциона **по 21.03.2014** ежедневно (за исключением выходных и праздничных дней) с 09:30 до 12:30, с 14:30 до 16:30.

**Перечень документов, представляемых вместе с заявкой по п. 1:**

- копия паспорта заявителя и представителя;
- копия доверенности на представителя, принимающего участие в аукционе и подающего заявку;
- копия платежного поручения о перечислении задатка.

Юридические лица и индивидуальные предприниматели вправе предоставить по собственной инициативе выписку из единого государственного реестра юридических лиц и выписку из единого государственного реестра индивидуальных предпринимателей соответственно.

**Перечень документов, представляемых вместе с заявкой по п. 2 - 4:**

- нотариально заверенные копии учредительных документов и свидетельства о государственной регистрации юридического лица;
- выписка из решения уполномоченного органа юридического лица о совершении сделки;
- надлежащим образом заверенное решение о назначении руководителя юридического лица;
- копия доверенности на представителя, принимающего участие в аукционе и подающего заявку;
- копия платежного поручения о перечислении задатка;
- копия паспорта заявителя и представителя.



**Заявка и опись представленных документов составляются в двух экземплярах, один из которых остается у организатора торгов, другой - у претендента.**

**В случае подачи заявки представителем претендента предъявляется оригинал доверенности.**

**Место, дата, время и порядок определения участников торгов:** г. Новосибирск, Красный проспект, 50, каб. 717, **24 марта 2014 года** в 12:00 часов. Претенденты признаются участниками торгов в порядке установленном, действующим законодательством.

**Заявитель может отозвать заявку, обратившись в кабинет 606 в срок не позднее 24 марта 2014 года до 12:00 часов.**

**Дата, время и порядок осмотра земельного участка на местности:** осмотр осуществляется претендентами самостоятельно с даты опубликования извещения о проведении открытого аукциона в любое время.

С подробными техническими условиями ОАО «СИБЭКО», ОАО «Сибирьгазсервис», ОАО «РЭС», МУП г. Новосибирска «ГОРВОДОКАНАЛ», результатами инженерно-геологических работ (по земельным участкам для жилищного строительства), предпроектными проработками (схемой генплана размещения объекта, расчетами расходов водопотребления и водоотведения, расчетами нагрузок на отопление и вентиляцию, расчетами электрических нагрузок), топоосновой М 1:500 (коммуникациями, проходящими по земельному участку), экспертным заключением ФБУЗ «Центр гигиены и эпидемиологии в Новосибирской области», актом обследования земельного участка, кадастровым паспортом земельного участка необходимо ознакомиться по адресу: г. Новосибирск, Красный проспект, 50 (здание Дома быта), каб. 606.

**Дата, время и место проведения торгов: 25 марта 2014 года в 10:00**, по адресу: г. Новосибирск, Красный проспект, 50 (здание Дома быта), каб. 717.

**Место и срок подведения итогов торгов, порядок определения победителей торгов:** г. Новосибирск, Красный проспект, 50 (здание Дома быта), каб. 717, **25 марта 2014 года**. Победителем аукциона признается участник, предложивший наибольший годовой размер арендной платы за земельный участок относительно других участников аукциона. В этот же день Победитель подписывает Протокол о результатах аукциона.

**Срок заключения договора аренды земельного участка (п. 1):** договор аренды земельного участка заключается не ранее чем через десять дней со дня размещения информации о результатах аукциона на официальном сайте Российской Федерации в сети «Интернет». Победитель аукциона обязан заключить договор аренды земельного участка не позднее чем через двадцать дней со дня проведения аукциона. Проект договора аренды земельного участка (приложение).

**Срок заключения договора аренды земельного участка (п. 2 - 4):** победитель аукциона обязан подписать договор аренды земельного участка не позднее 5 дней с даты подписания протокола о результатах аукциона. Проект договора аренды земельного участка (приложение).

*<sup>1</sup>Победитель аукциона за 1 год до окончания срока действия технических усло-*

вий на водоснабжение и водоотведение должен определить необходимую ему подключаемую нагрузку и обратиться с заявлением о подключении объекта к сетям водоснабжения и водоотведения в МУП г. Новосибирска «ГОРВОДОКАНАЛ». Стоимость технических условий на водоснабжение и канализование определяется на основании заключенного Победителем аукциона с МУП г. Новосибирска «ГОРВОДОКАНАЛ» договора на участие в финансировании развития систем водоснабжения и канализования из расчета стоимости 1 куб. м. воды в час присоединенной мощности 452 277,0 руб. (без НДС), 1 куб. м. стоков в час присоединенной мощности 579 403,0 руб. (без НДС). Срок окончания действия указанного тарифа 31.12.2013 г. Информацию о действующем тарифе Победителю аукциона необходимо будет уточнить в МУП г. Новосибирска «ГОРВОДОКАНАЛ». Победителю аукциона необходимо за 1 год до окончания срока действия предварительных технических условий на теплоснабжение объектов строительства определить величину подключаемой нагрузки и обратиться в Центр по работе с клиентами с целью выдачи более детальных технических условий, в противном случае действующие технические условия утрачивают силу. С 01.07.2012 по 31.12.2014 года плата за подключение к тепловым сетям составит 5 286 414,38 руб. за 1 Гкал/ч подключаемой нагрузки (без НДС). Технические условия и договор об осуществлении технологического присоединения к электрическим сетям будут разработаны сетевой организацией (ОАО «РЭС») на основании заявки на технологическое присоединение объектов строительства, оформленной в соответствии с требованиями «Правил технологического присоединения энергопринимающих устройств потребителей электрической энергии, объектов по производству электрической энергии, а также объектов электросетевого хозяйства, принадлежащих сетевым организациям и иным лицам, к электрическим сетям», утвержденных Постановлением Правительства РФ от 27.12.2004 № 861, при этом плата за технологическое присоединение указанных объектов будет определена в соответствии с действующим на момент подготовки договора тарифа за технологическое присоединение. Прием заявок на технологическое присоединение к электрическим сетям осуществляется в Центре обслуживания клиентов ОАО «РЭС», который находится по адресу: г. Новосибирск, ул. Советская, 5, БЦ Кронос, блок «С».

Победитель аукциона самостоятельно, за счет собственных средств освобождает земельный участок от строений, металлических гаражей и иных объектов, указанных в данном извещении, а также выявленных им иных самовольно установленных металлических гаражей, погребов, других объектов и зеленых насаждений.

Возврат задатка заявителям, не признанным Победителями, осуществляется в течение 3 рабочих дней со дня подписания протокола о результатах аукциона.

Информация также размещается на официальном сайте Российской Федерации для размещения информации о проведении торгов [www.torgi.gov.ru](http://www.torgi.gov.ru), а также на сайте мэрии города Новосибирска [www.novo-sibirsk.ru](http://www.novo-sibirsk.ru). Контактный телефон: 227 53 93, 227 52 84.

Председатель комиссии по организации и  
проведению торгов в сфере земельных отношений,  
начальник департамента  
земельных и имущественных  
отношений мэрии города Новосибирска

Г. Н. Капустина

**ЗАЯВКА**  
на участие в открытом аукционе  
(для физического лица)

1. Ознакомившись с данными информационного сообщения, опубликованного в Бюллетене органов местного самоуправления города Новосибирска \_\_\_\_\_

\_\_\_\_\_,  
(номер, дата)

размещенного на официальном сайте мэрии города Новосибирска [www.novosibirsk.ru](http://www.novosibirsk.ru), а также на официальном сайте Российской Федерации для размещения информации о проведении торгов [www.torgi.gov.ru](http://www.torgi.gov.ru) о проведении открытого аукциона (далее по тексту – аукцион) \_\_\_\_\_,

\_\_\_\_\_  
(дата проведения)

я, \_\_\_\_\_  
(ФИО полностью, паспортные данные)

\_\_\_\_\_ заявляю об участии в аукционе по \_\_\_\_\_

\_\_\_\_\_ (продаже в собственность, продаже права на заключение договора аренды)  
земельного участка, с кадастровым номером \_\_\_\_\_,  
площадью \_\_\_\_\_ (га), для строительства \_\_\_\_\_

2. В случае моей победы на аукционе я принимаю на себя обязательство оплатить в сроки, указанные в Протоколе об итогах аукциона, сложившуюся в результате торгов \_\_\_\_\_

\_\_\_\_\_  
(стоимость, арендную плату за весь срок действия

\_\_\_\_\_ земельного участка.

\_\_\_\_\_ договора аренды)

3. Согласен(на) с тем, что в случае признания меня Победителем аукциона и моего отказа от подписания протокола о результатах аукциона и от заключения договора аренды земельного участка в установленный Протоколом срок, сумма внесенного мною задатка не возвращается.

**4. Уведомлен(а) о необходимости освобождения земельного участка от самовольно установленных металлических гаражей, погребов и других объектов, а также зеленых насаждений за счет собственных средств.**

5. Ознакомлен(а) с:

предварительными техническими условиями на электроснабжение, теплоснабжение, водоотведение и водоснабжение объекта строительства;

предпроектными проработками (схемой генплана размещения объекта, расчетами расходов водопотребления и водоотведения, расчетами нагрузок на отопление и вентиляцию, расчетами электрических нагрузок);

топоосновой М 1:500 (коммуникациями, проходящими по земельному участку);

экспертным заключением ФБУЗ «Центр гигиены и эпидемиологии в Новосибирской области»;

актом обследования земельного участка;

земельным участком на местности и его характеристиками;

условиями проекта договора аренды земельного участка.

6. Адрес и банковские реквизиты заявителя \_\_\_\_\_

\_\_\_\_\_  
\_\_\_\_\_

Телефон: \_\_\_\_\_

7. Ф.И.О. уполномоченного лица \_\_\_\_\_

(заполняется в случае подачи заявки  
по доверенности, указывается дата и номер доверенности)

\_\_\_\_\_

Подпись, ФИО \_\_\_\_\_

Заявка принята Продавцом:

\_\_\_\_\_ час. \_\_\_\_\_ мин. «\_\_\_\_\_» \_\_\_\_\_ 20\_\_ г. за № \_\_\_\_\_

Подпись уполномоченного лица Продавца

\_\_\_\_\_

**ЗАЯВКА**  
на участие в открытом аукционе  
(для юридического лица)

1. Ознакомившись с данными информационного сообщения, опубликованного в Бюллетене органов местного самоуправления города Новосибирска \_\_\_\_\_

(номер, дата)

размещенного на официальном сайте мэрии города Новосибирска [www.novosibirsk.ru](http://www.novosibirsk.ru), а также на официальном сайте Российской Федерации для размещения информации о проведении торгов [www.torgi.gov.ru](http://www.torgi.gov.ru) о проведении открытого аукциона (далее по тексту – аукцион) \_\_\_\_\_,

(дата проведения)

(наименование организации)

в лице \_\_\_\_\_,

(должность, ФИО полностью)

действующего на основании \_\_\_\_\_ заявляет об участии в аукционе по

(указывается документ, дата, номер)

\_\_\_\_\_ (продаже в собственность, продаже права на заключение договора аренды) земельного участка,

с кадастровым номером \_\_\_\_\_, площадью \_\_\_\_\_ (га), для строительства \_\_\_\_\_

2. В случае нашей победы на аукционе принимаем на себя обязательство оплатить в сроки, указанные в Протоколе об итогах аукциона, сложившуюся в результате торгов \_\_\_\_\_

(стоимость, арендную плату за весь

\_\_\_\_\_ земельного участка.

срок действия договора аренды)

3. Согласно с тем, что в случае признания нас Победителем аукциона и нашего отказа от подписания протокола о результатах аукциона и от заключения договора аренды земельного участка в установленный Протоколом срок, сумма внесенного нами задатка не возвращается.

4. Уведомлены о необходимости освобождения земельного участка от самовольно установленных металлических гаражей, погребов и других объектов, а также зеленых насаждений за счет собственных средств.

5. Ознакомлены с:

предварительными техническими условиями на электроснабжение, теплоснабжение, водоотведение и водоснабжение объекта строительства;

предпроектными проработками (схемой генплана размещения объекта, расчетами расходов водопотребления и водоотведения, расчетами нагрузок на отопление и вентиляцию, расчетами электрических нагрузок);

топоосновой М 1:500 (коммуникациями, проходящими по земельному участку);  
экспертным заключением ФБУЗ «Центр гигиены и эпидемиологии в Новосибирской области»;

актом обследования земельного участка;

земельным участком на местности и его характеристиками;

условиями проекта договора аренды земельного участка.

6. Адрес и банковские реквизиты заявителя \_\_\_\_\_

\_\_\_\_\_  
\_\_\_\_\_  
\_\_\_\_\_

Телефон: \_\_\_\_\_

7. Ф.И.О. уполномоченного лица \_\_\_\_\_

(заполняется в случае подачи заявки по доверенности, указывается дата и номер доверенности)

\_\_\_\_\_  
Подпись, ФИО \_\_\_\_\_

Заявка принята Продавцом:

\_\_\_\_\_ час. \_\_\_\_\_ мин. « \_\_\_\_\_ » \_\_\_\_\_ 20\_\_ г. за № \_\_\_\_\_

Подпись уполномоченного лица Продавца

\_\_\_\_\_

**ДОГОВОР  
АРЕНДЫ ЗЕМЕЛЬНОГО УЧАСТКА НА ТЕРРИТОРИИ  
ГОРОДА НОВОСИБИРСКА**

Город Новосибирск

«\_\_» \_\_\_\_\_ 20\_\_ г.  
№ \_\_\_\_\_

Мэрия города Новосибирска, именуемая в дальнейшем «*Арендодатель*», в лице начальника департамента земельных и имущественных отношений мэрии города Новосибирска – *Капустиной Галины Николаевны*, действующей на основании Положения о департаменте земельных и имущественных отношений мэрии города Новосибирска, утвержденного решением Совета депутатов города Новосибирска от 09.10.2007 № 708, с одной стороны, и \_\_\_\_\_, именуемое в дальнейшем «*Арендатор*», в лице \_\_\_\_\_, действующего на основании Устава, с другой стороны, вместе именуемые «*Стороны*» **в соответствии с протоколом о результатах аукциона от \_\_\_\_\_ № \_\_\_\_** заключили настоящий договор (далее по тексту - *Договор*) о нижеследующем:

**1. ПРЕДМЕТ ДОГОВОРА**

1.1. *Арендодатель* передает, а *Арендатор* принимает в аренду земельный участок из земель населенных пунктов с кадастровым номером **54:35:\_\_\_\_\_**, площадью \_\_\_\_\_ (*прописью*) кв.м.

1.2. Границы земельного участка обозначены в кадастровом паспорте (*приложение 1 к Договору*). Кадастровый паспорт земельного участка является неотъемлемой частью *Договора*.

1.3. Разрешенное использование земельного участка: \_\_\_\_\_.

Изменение разрешенного использования допускается исключительно с письменного согласия *Арендодателя* и оформляется в виде *Дополнительного соглашения к Договору*.

1.4. Срок действия *Договора*: с «\_\_» \_\_\_\_\_ года по «\_\_» \_\_\_\_\_ года.

Государственная регистрация *Договора* удостоверяется специальной надписью (печатью) на *Договоре*.

**2. АРЕНДНАЯ ПЛАТА**

2.1. Размер годовой арендной платы в соответствии с протоколом о результатах аукциона от \_\_\_\_\_ № \_\_\_\_ (далее *Протокол*) составляет \_\_\_\_\_ (*прописью*) рублей.

2.2. *Арендатор* обязан вносить арендную плату по *Договору* ежемесячно равными частями не позднее первого числа месяца, следующего за расчетным на расчетный счет УФК по Новосибирской области (Департамент земельных и имущественных отношений мэрии города Новосибирска), ИНН 5406102806, КПП 540601001, ОКТМО 50701000001, р/счет 40101810900000010001, БИК 045004001 ГРКЦ ГУ



Банка России по Новосибирской области КБК 74011105012040000120. Задаток, ранее внесенный в соответствии с договором о задатке в сумме \_\_\_\_\_ (*прописью*) *рублей*, засчитывается в счет погашения арендной платы.

2.3. В случае несвоевременного перечисления арендной платы в размере и в срок, установленные в пунктах 2.1 и 2.2 настоящего Договора, Арендатор обязан уплатить Арендодателю неустойку в размере 0,05 % от суммы задолженности по арендной плате за каждый день просрочки платежа.

2.4. В течение срока действия *Договора* размер арендной платы за *земельный участок* не подлежит пересмотру.

В случае продления срока действия *Договора* Арендодатель вправе изменить размер арендной платы за *земельный участок* в беспорном и одностороннем порядке с учетом функционального назначения объекта и в соответствии с нормативными правовыми актами Российской Федерации и (или) Новосибирской области, города Новосибирска, регулирующими порядок определения размера арендной платы.

### **3. ПРАВА И ОБЯЗАННОСТИ АРЕНДОДАТЕЛЯ**

#### ***3.1. Арендодатель имеет право:***

3.1.1. Вносить по согласованию с *Арендатором* в *Договор* необходимые изменения и уточнения в случае изменения действующего законодательства РФ;

3.1.2. Беспрепятственно посещать и обследовать *земельный участок* на предмет соблюдения земельного законодательства РФ.

#### ***3.2. Арендодатель обязан:***

3.2.1. Не вмешиваться в хозяйственную деятельность *Арендатора*, если она не противоречит условиям *Договора* и действующему законодательству РФ;

3.2.2. Не использовать и не предоставлять прав третьей стороне на использование минеральных и водных ресурсов, находящихся на *земельном участке*, без согласования с *Арендатором*;

3.2.3. В случаях, связанных с необходимостью изъятия *земельного участка* для государственных либо муниципальных нужд, гарантировать *Арендатору* возмещение всех убытков в соответствии с действующим законодательством.

### **4. ПРАВА И ОБЯЗАННОСТИ АРЕНДАТОРА**

#### ***4.1. Арендатор имеет право:***

4.1.1. Использовать *земельный участок* в соответствии с его разрешенным использованием, предусмотренным в *Договоре*;

4.1.2. На продление *Договора* на условиях, согласованных сторонами, при условии письменного уведомления *Арендодателя* не позднее, чем за 30 (тридцать) календарных дней до истечения срока *Договора*, о желании продлить действие *Договора*;

## **4.2. Арендатор обязан:**

4.2.1. Эффективно использовать *земельный участок* в соответствии с его разрешенным использованием, предусмотренным в *Договоре*;

4.2.2. Не допускать ухудшения экологической обстановки на *земельном участке* и прилегающих территориях в результате своей хозяйственной деятельности;

4.2.3. Осуществлять комплекс мероприятий по рациональному использованию и охране земель;

4.2.4. Не нарушать права других землепользователей;

4.2.5. Своевременно вносить арендную плату, предусмотренную в п. 2.2 *Договора*;

4.2.6. Возмещать *Арендодателю*, смежным землепользователям убытки, включая упущенную выгоду, в полном объеме в связи с ухудшением качества земель и экологической обстановки в результате своей хозяйственной деятельности;

4.2.7. Письменно уведомлять *Арендодателя* об изменении своих юридических или финансовых реквизитов в срок не позднее, чем через 15 календарных дней с момента изменения последних;

4.2.8. На территории строительства снять плодородный слой, складировать и использовать после строительства на благоустройство;

4.2.9. После ввода в эксплуатацию объекта недвижимости (за исключением многоквартирных домов) принять меры к оформлению прав на земельный участок в соответствии со статьей 36 Земельного кодекса РФ путем заключения договора купли-продажи либо аренды земельного участка между собственником (собственниками) помещений в объекте недвижимости и мэрией города Новосибирска;

4.2.10. Зарегистрировать *Договор* в Управлении Федеральной службы государственной регистрации, кадастра и картографии по Новосибирской области в течение месяца с момента его подписания *Сторонами*;

4.2.11. Не передавать права и обязанности по *Договору* третьим лицам, в том числе не отдавать арендные права земельного участка в залог и не вносить их в качестве вклада в уставный капитал хозяйственного товарищества или общества, а также не передавать *земельный участок* (часть земельного участка) в субаренду без письменного согласия *Арендодателя*.

## **5. ОТВЕТСТВЕННОСТЬ СТОРОН**

5.1. Стороны несут ответственность по своим обязательствам в соответствии с действующим законодательством РФ.

5.2. В случае несвоевременного перечисления арендной платы в размере и в срок, установленные в пунктах 2.1 и 2.2 настоящего *Договора*, *Арендатор* обязан уплатить *Арендодателю* неустойку в размере 0,05 % от суммы задолженности по арендной плате за каждый день просрочки платежа.

5.3. За нарушение пункта 7.2 *Договора* *Арендатор* оплачивает штраф в размере 10000 (десяти тысяч) рублей.

5.4. За причиненный *Арендатору* ущерб в результате затопления земельного участка *Арендодатель* ответственности не несет.

5.5. Споры, возникающие при реализации *Договора*, разрешаются в порядке, установленном действующим законодательством РФ.

## 6. ИЗМЕНЕНИЕ И РАСТОРЖЕНИЕ ДОГОВОРА

6.1. *Договор* может быть изменен или расторгнут по соглашению *Сторон*.

6.2. По требованию одной из *Сторон Договор* может быть расторгнут или изменен по решению Арбитражного суда Новосибирской области в случаях, установленных действующим законодательством РФ.

6.3. Дополнительно к основаниям, установленным федеральным законодательством, *Договор* аренды может быть расторгнут досрочно в судебном порядке по требованию Арендодателя в следующих случаях:

6.3.1. Передачи *Арендатором* земельного участка (части земельного участка) в субаренду либо прав и обязанностей по *Договору* третьим лицам без письменного согласия *Арендодателя*;

6.3.2. Передачи *Арендатором* арендных прав по *Договору* в залог или внесения их в качестве вклада в уставный капитал хозяйственных товариществ или обществ либо паевого взноса в производственные кооперативы без письменного согласия *Арендодателя*;

6.3.3. Не выполнения *Арендатором* обязанностей, установленных в пункте 4.2 *Договора*.

6.4. С момента заключения договора купли-продажи либо аренды земельного участка в соответствии с пунктом 4.2.9 настоящий *Договор* считается прекращенным.

6.5. Истечение срока действия *Договора* влечет за собой его прекращение в случаях, если ко дню истечения срока действия *Договора* не будет достигнуто соглашение о его пролонгации.

6.6. В случае если *Арендатор* не вносит арендную плату, установленную пунктами 2.1 и 2.2. настоящего *Договора*, более двух месяцев подряд или систематически (более двух месяцев) вносит арендную плату не в полном размере, определенном *Договором*, *Арендодатель* имеет право в соответствии с пунктом 3 статьи 450 Гражданского кодекса Российской Федерации в одностороннем порядке без обращения в суд отказаться от исполнения настоящего *Договора*.

В случае отказа *Арендодателя* от *Договора*, *Арендодатель* направляет *Арендатору* уведомление об отказе от *Договора* заказным письмом. *Договор* считается прекращенным с момента, указанного в уведомлении об отказе от *Договора*.

Полученные *Арендодателем* от *Арендатора* суммы не возвращаются.

*Арендатор* обязан вернуть земельный участок *Арендодателю* в срок, указанный в уведомлении об отказе от *Договора*.

## 7. ОСОБЫЕ УСЛОВИЯ ДОГОВОРА

7.1. *Договор* со дня его подписания сторонами одновременно приобретает силу акта приема-передачи, в соответствии с которым *Арендодатель* передал, а *Арендатор* принял *земельный участок*, охарактеризованный и согласованный сторонами в приложении 1 к *Договору*.

7.2. *Арендатор* обязуется незамедлительно в письменном виде уведомить *Арендодателя* о государственной регистрации перехода права собственности на объект (объект) недвижимости, расположенные (ый) на земельном участке, от *Арендатора* к другому лицу (лицам).

7.3. Досрочное прекращение (расторжение) *Договора* не является основанием для возврата *Арендатору* денежных средств, внесенных в соответствии с п. 2.2. *Договора*.

7.4. Обеспечение государственной регистрации *Договора* в Управлении Федеральной службы государственной регистрации, кадастра и картографии по Новосибирской области возлагается на *Арендодателя*.

7.5. Расходы по государственной регистрации *Договора* в Управлении Федеральной службы государственной регистрации, кадастра и картографии по Новосибирской области возлагается на *Арендатора*.

Договор составлен на \_\_\_ листах и подписан в 3 экземплярах.

### ПРИЛОЖЕНИЯ К ДОГОВОРУ

1. Кадастровый паспорт *земельного участка*.

### ЮРИДИЧЕСКИЕ АДРЕСА, РЕКВИЗИТЫ И ПОДПИСИ СТОРОН

## Извещение

Департамент земельных и имущественных отношений мэрии города Новосибирска извещает о внесении изменения в объявление о проведении аукциона по продаже нежилого помещения, расположенного по адресу: Красный проспект, 87, объявленный на 01 апреля 2014 года в бюллетене органов местного самоуправления города Новосибирска от 11.02.2014 № 11 и на официальных сайтах: [www.novosibirsk.ru](http://www.novosibirsk.ru) и [www.torgi.gov.ru](http://www.torgi.gov.ru):

В целях уточнения информации вторую строку таблицы «Срок и порядок оплаты» читать в следующей редакции:

Покупателю предоставляется рассрочка:

Адрес объекта	Срок рассрочки	Срок оплаты
Красный проспект, 87	2 месяца	Платежи должны поступать на счет Получателя равными частями ежемесячно с момента заключения договора купли-продажи

Начальник департамента земельных и имущественных отношений мэрии города Новосибирска

Г. Н. Капустина

## Извещение

Департамент земельных и имущественных отношений мэрии города Новосибирска отменяет аукцион по продаже помещения магазина на 1 этаже 9 этажного общежития, площадью 288,5 кв. м, по адресу: г. Новосибирск, Кировский район, ул. Сибиряков-Гвардейцев, 64, объявленный на 21 марта 2014 года в бюллетене органов местного самоуправления города Новосибирска от 31.01.2014 № 8 и на официальных сайтах: [www.novo-sibirsk.ru](http://www.novo-sibirsk.ru) и [www.torgi.gov.ru](http://www.torgi.gov.ru).

Начальник департамента земельных и имущественных  
отношений мэрии города Новосибирска

Г. Н. Капустина

# РАЗНОЕ

## ИЗВЕЩЕНИЕ

### **О ПРОВЕДЕНИИ ОТКРЫТОГО КОНКУРСА ПО ПРЕДОСТАВЛЕНИЮ ИЗ БЮДЖЕТА ГОРОДА СУБСИДИЙ В СФЕРЕ ИННОВАЦИОННОЙ ДЕЯТЕЛЬНОСТИ СТУДЕНТАМ, ОБУЧАЮЩИМСЯ ПО СПЕЦИАЛЬНОСТЯМ «АРХИТЕКТУРА», «ГРАДОСТРОИТЕЛЬСТВО» И «ДИЗАЙН АРХИТЕКТУРНОЙ СРЕДЫ» В 2013/2014 ГОДАХ**

#### **1. Организатор открытого конкурса.**

Организатором конкурса является Департамент культуры, спорта и молодежной политики мэрии города Новосибирска.

Юридический адрес: 630099, Новосибирск, Красный проспект 34, к. 528.

#### **2. Требования к участникам конкурса**

Право на участие в конкурсе имеют студенты выпускных курсов, бакалавры, магистранты, аспиранты, молодые исследователи (без научной степени), обучающиеся в образовательных учреждениях высшего профессионального образования по специальностям «Архитектура», «Градостроительство» и «Дизайн архитектурной среды» в городе Новосибирске, в возрасте до 30 лет (включительно) на день подачи заявки (далее – студенты).

Каждый участник конкурса имеет право подать одну заявку на получение муниципального гранта.

#### **3. Перечень документов, предоставляемых на конкурс**

Для участия в конкурсе студенты представляют в департамент заявки на участие в конкурсе (далее - заявки) в срок, указанный в извещении, с приложением следующих документов:

##### **1. Анкеты участника конкурса с указанием:**

названия дипломного проекта;

фамилии, имени, отчества;

даты рождения;

места учебы (полного официального наименования образовательного учреждения высшего профессионального образования, места его нахождения, названия кафедры);

краткой информации о служебной и (или) научной карьере;

почтового адреса, телефона (факса, адреса электронной почты) для связи;

финансовых реквизитов для перечисления субсидии;

рекомендации ученого совета образовательного учреждения высшего профессионального образования, в котором обучается студент, представляющий заявку.

##### **2. Дипломного проекта.**

##### **3. Пояснительной записки, которая содержит разделы:**

название и цель дипломного проекта;

обоснование актуальности работы для города Новосибирска, прогнозирование социального и (или) технико-экономического эффекта результата работы;

изложение сущности, степени новизны и преимущества предлагаемого решения;

пояснительная записка представляется на бумажном носителе и в электронной форме (в формате doc, rtf), заверенная подписью руководителя и печатью образовательного учреждения высшего профессионального образования, в котором обучается студент.

4. Сметы расходов на полную сумму затрат с подробным описанием плана проведения преддипломной практики за рубежом (страна прохождения практики, название учебного заведения (принимающей стороны), план работ, экскурсии, проживание и прочие расходы).

5. Письма-вызова, подтверждающего прием студента, с указанием срока пребывания, проживания за рубежом.

Дипломный проект вместе с документами, указанными в подпункте 2.4, представляется в папке с надписью «На предоставление субсидии в виде муниципального гранта мэрии города Новосибирска» с указанием названия дипломного проекта и его руководителя, наименования и юридического адреса учреждения, в котором обучается участник конкурса.

#### **4. Место и сроки подачи заявок:**

Номер контактного телефона и место нахождения ответственного лица организатора конкурса: т/ф. (383) 227-49-71, [szaikina@admnsk.ru](mailto:szaikina@admnsk.ru) Заикина Светлана Сергеевна (630099, г. Новосибирск, ул. Вокзальная магистраль, 16, Бизнес центр, 5 этаж, каб. 5, Комитет по делам молодежи).

Срок подачи заявок – до 21 марта 2014 года.

#### **5. Время и место проведения открытого конкурса:**

26 марта 2014 года, 10:00 – 11:00

630099, Новосибирск, Красный проспект 34, к. 528.

#### **6. Порядок публикации информационного сообщения об итогах конкурса**

Департамент информационной политики мэрии города Новосибирска обеспечивает опубликование постановления в установленном порядке.

#### **7. Сроки заключения договоров с победителями открытого конкурса**

Департамент в течение пяти дней после подведения комиссией итогов конкурса размещает информацию об итогах конкурса на официальном сайте города Новосибирска и письменно уведомляет победителей о предоставлении субсидии.

Департамент в течение 15 дней после получения победителем конкурса уведомления о предоставлении субсидии заключает с ним договор о предоставлении субсидии.



**Извещение о проведении собрания о согласовании местоположения  
границы земельного участка, расположенного: обл. Новосибирская,  
г. Новосибирск, ул. Аэропорт, д. 59/1**

Кадастровым инженером – Бачуриной Светланой Юрьевной, 630091, обл. Новосибирская, г. Новосибирск, Красный проспект, д. 50, e-mail su\_bach@ Rambler.ru, телефон 8(383)227-52-34, +7-913-784-4847, факс 8(383)227-51-89, номер квалификационного аттестата 54-10-76, выполняются кадастровые работы в отношении земельного участка, расположенного: обл. Новосибирская, г. Новосибирск, ул. Аэропорт, д. 59/1, с целью подготовки межевого плана, необходимого для постановки данного земельного участка на государственный кадастровый учет.

Заказчиком кадастровых работ является общество с ограниченной ответственностью «Компания «СТИКС» (адрес: обл. Новосибирская, г. Новосибирск, Красный проспект, д. 35, а/я 79, 630099; тел. 8(383)229-12-21).

Собрание заинтересованных лиц по поводу согласования местоположения границ состоится «24» марта 2014 г. в 14-00 часов по адресу: обл. Новосибирская, г. Новосибирск, Красный проспект, д. 50, к. 607.

С проектом межевого плана земельного участка можно ознакомиться по адресу: обл. Новосибирская, г. Новосибирск, Красный проспект, д. 50, к. 607 (с 9-00 до 13-00 и с 14-00 до 16-00 часов в рабочие дни, кроме пятницы).

Обоснованные возражения по проекту межевого плана и требования о проведении согласования местоположения границ земельных участков на местности принимаются до «10» марта 2014 г. по адресу: обл. Новосибирская, г. Новосибирск, Красный проспект, д. 50, к. 607 (с 9-00 до 13-00 и с 14-00 до 16-00 ч. в рабочие дни, кроме пятницы).

Смежные земельные участки, с правообладателями которых требуется согласовать местоположение границ, расположены:

- обл. Новосибирская, г. Новосибирск, ул. Аэропорт, д. 3 (кадастровый номер земельного участка 54:35:033560:21);
- обл. Новосибирская, г. Новосибирск, ул. Аэропорт, д. 59 (кадастровый номер земельного участка 54:35:033560:23).

При проведении согласования местоположения границ при себе необходимо иметь документ, удостоверяющий личность, документы о правах на земельный участок, или, в случае если на земельном участке расположен многоквартирный дом, документ, устанавливающий право на помещение в данном многоквартирном доме.

## **Почётными грамотами мэрии города Новосибирска награждены:**

**Воложанина Геннадия Сергеевича**, помощника командующего войсками по работе с ветеранами – председателя Совета ветеранов Сибирского регионального командования внутренних войск МВД РФ, за активное участие в военно-патриотическом воспитании молодого поколения города Новосибирска и в связи с празднованием Дня защитника Отечества;

**Кузнецова Владимира Алексеевича**, председателя Совета городской общественной организации ветеранов управления Сибирского регионального командования внутренних войск МВД РФ, за активное участие в военно-патриотическом воспитании молодого поколения города Новосибирска и в связи с празднованием Дня защитника Отечества.

**Ершова Сергея Александровича**, начальника отдела по работе с личным составом, за личный вклад в поддержание боевой готовности, усердие и старание, проявленные при выполнении служебных обязанностей;

**Попкова Владимира Васильевича**, члена совета ветеранов, за личный вклад в поддержание боевой готовности, усердие и старание, проявленные при выполнении служебных обязанностей.

**Набокову Елену Ивановну**, музыкального руководителя, за многолетний добросовестный труд, высокие результаты в профессиональной деятельности и в связи с 55-летием со дня основания муниципального казенного дошкольного образовательного учреждения города Новосибирска «Детский сад № 234 «Кроха» комбинированного вида».

**Ахмаеву Ирину Владимировну**, начальника отдела дежурно-диспетчерского обеспечения, за многолетний добросовестный труд, значительные успехи в профессиональной деятельности и в связи с 10-летием со дня образования Федеральной службы по надзору в сфере транспорта;

**Гришину Светлану Юрьевну**, старшего специалиста 3 разряда отдела надзора за соблюдением летных стандартов и сертификацией эксплуатантов воздушного транспорта, за многолетний добросовестный труд, значительные успехи в профессиональной деятельности и в связи с 10-летием со дня образования Федеральной службы по надзору в сфере транспорта;

**Калаева Виктора Владимировича**, государственного инспектора отдела надзора за поддержанием летной годности гражданских воздушных судов, за многолетний добросовестный труд, значительные успехи в профессиональной деятельности и в связи с 10-летием со дня образования Федеральной службы по надзору в сфере транспорта;

**Попову Нелли Сергеевну**, государственного инспектора отдела надзора за аэропортовой деятельностью и организацией воздушных перевозок, за многолетний добросовестный труд, значительные успехи в профессиональной деятельности и в связи с 10-летием со дня образования Федеральной службы по надзору в сфере транспорта.

**Булгакова Алексея Николаевича**, старшего следователя по особо важным делам следственной части по расследованию организованной преступной деятельности следственного управления, за добросовестное выполнение служебных обязанностей, достижение высоких результатов в служебной деятельности и в связи с 95-й годовщиной со дня образования органов внутренних дел на транспорте;

**Мухортова Алексея Валерьевича**, старшего эксперта отделения специальных экспертиз экспертно-криминалистического центра, за добросовестное выполнение служебных обязанностей, достижение высоких результатов в служебной деятельности и в связи с 95-й годовщиной со дня образования органов внутренних дел на транспорте;

**Попову Елену Геннадьевну**, главного бухгалтера бухгалтерии ЛО МВД России на ст. Инская, за добросовестное выполнение служебных обязанностей, достижение высоких результатов в служебной деятельности и в связи с 95-й годовщиной со дня образования органов внутренних дел на транспорте.

# СОДЕРЖАНИЕ

Заключение по результатам публичных слушаний по вопросам предоставления разрешений на отклонение от предельных параметров разрешенного строительства, реконструкции объектов капитального строительства	1
<b>Правовые акты мэрии города Новосибирска</b>	<b>7</b>
Постановления	8
Об организации проведения общегородских ярмарок на территории города Новосибирска, ярмарок и расширенных продаж на территории районов города Новосибирска в 2014 году	8
Об отказе в предоставлении разрешений на отклонение от предельных параметров разрешенного строительства, реконструкции объектов капитального строительства	22
Об утверждении проекта планировки южной части Кировского района	25
О внесении изменений в Положение об организации ведения информационной системы обеспечения градостроительной деятельности города Новосибирска, утвержденное постановлением мэрии города Новосибирска от 10.05.2011 № 3727	51
О внесении изменений в состав комиссии по вопросам перевода жилого помещения в нежилое помещение и нежилого помещения в жилое помещение	53
Об определении границ прилегающих к общеобразовательным учреждениям территорий, на которых не допускается розничная продажа алкогольной продукции, в Кировском районе	54
О внесении изменений в административный регламент предоставления муниципальной услуги по предоставлению сведений, содержащихся в информационной системе обеспечения градостроительной деятельности, утвержденный постановлением мэрии города Новосибирска от 28.11.2013 № 11136	57
О признании утратившими силу правовых актов мэрии города Новосибирска	62
О развитии застроенной территории в границах ул. Степной, пер. 2-го Станиславского в Ленинском районе	64

Об установлении норматива стоимости 1 кв. м общей площади жилья в городе Новосибирске для молодой семьи – участницы подпрограммы «Обеспечение жильем молодых семей» федеральной целевой программы «Жилище» на 2011 – 2015 годы	66
Об установлении норматива стоимости 1 кв. м общей площади жилья в городе Новосибирске для участников ведомственной целевой программы «Улучшение жилищных условий работников муниципальной бюджетной сферы города Новосибирска» на 2011 – 2015 годы	67
О развитии застроенной территории в границах ул. Тихвинской, ул. Степной в Ленинском районе	68
О развитии застроенной территории в границах пер. 2-го Станиславского, ул. Тихвинской в Ленинском районе	70
О внесении изменений в постановление мэрии города Новосибирска от 05.09.2013 № 8373 «О резервировании земель в Железнодорожном, Центральном, Октябрьском и Ленинском районах для муниципальных нужд города Новосибирска»	72
О внесении изменений в приложение к постановлению мэрии города Новосибирска от 20.12.2012 № 13130 «Об образовании избирательных участков в городе Новосибирске»	73
Об образовании избирательных участков в городе Новосибирске	79
Список избирательных участков, образованных в местах временного пребывания избирателей для проведения голосования и подсчета голосов избирателей на досрочных выборах мэра города Новосибирска 6 апреля 2014 года	191
Список избирательных участков, образованных на территории одномандатного избирательного округа № 13 в Калининском районе города Новосибирска, при проведении дополнительных выборов депутата Совета депутатов города Новосибирска пятого созыва	194
<b>Материалы Новосибирской городской муниципальной избирательной комиссии</b>	197
<b>Официальные сообщения и материалы органов местного самоуправления города новосибирска</b>	231
Извещения департамента земельных и имущественных отношений	232
Разное	279

## СПИСОК

мест распространения и ознакомления с периодическим печатным изданием  
«Бюллетень органов местного самоуправления города Новосибирска»

№	Адресат	Адрес
<b>Администрации районов города Новосибирска:</b>		
1	Дзержинская	пр. Дзержинского, 16
2	Железнодорожная	ул. Ленина, 51
3	Заельцовская	ул. Дуси Ковальчук, 272/1
4	Калининская	ул. Богдана Хмельницкого, 2
5	Кировская	ул. Петухова, 18
6	Ленинская	ул. Станиславского, 6а
7	Октябрьская	ул. Сакко и Ванцетти, 33
8	Первомайская	ул. Физкультурная, 7
9	Советская	пр. Лаврентьева, 14
10	Центральная	ул. Коммунистическая, 33а
<b>Муниципальные библиотеки города Новосибирска:</b>		

11	МУК «Центральная городская библиотека им. К. Маркса»	630049, Красный проспект, 163
	Отделение ЦГБ им. К. Маркса	630099, ул. Фрунзе, 3
12	Центральная районная библиотека им. В. Г. Белинского	630051, пр. Дзержинского, 79
	Библиотека-филиал им. Я. Гашека	630089, ул. Лежена, 16
	Библиотека-филиал им. М. Цветаевой	630124, ул. Б. Богаткова, 268
	Библиотека-филиал им. Н. Островского	630084 ул. Авиастроителей, 15
	Библиотека-филиал им. И. Тургенева	630051, пр. Дзержинского, 79
	Библиотека-филиал им. Н. Гоголя	630015, ул. Гоголя, 215
	Библиотека-филиал им. С. П. Чкалова	630084, ул. Чкалова, 72
13	ЦРБ им. Чехова	630132, ул. Сибирская, 37
	Библиотека-филиал им. Даля	630004, ул. Ленина, 32
14	ЦРБ им. М. Е. Салтыкова-Щедрина	630049, Красный проспект, 83
	Библиотека-филиал им. А. В. Луначарского	630001, ул. Ельцовская, 7
	Библиотека-филиал им. С. Чекалина	630082, ул. Д. Донского, 45/1

	Библиотека-филиал им. Л. Н. Сейфуллиной	630047, ул. Магаданская, 5
	Библиотека-филиал им. В. Я. Шишкова	630040, ул. Кубовая, 49а
	Библиотека-филиал им. В. Ю. Драгунского	630105, ул. Деповская, 36
	Библиотека-филиал им. З. Космодемьянской	630001, ул. Ельцовская, 7
15	ЦРБ им. Д. С. Лихачева	630027, ул. Б. Хмельницкого, 38
	Библиотека-филиал им. Лермонтова	630027, ул. Объединения, 11
	Библиотека-филиал им. Волкова	630027, Дунаевского, 11
	Библиотека-филиал им. Л. Кассиля	630013, ул. Новоуральская, 33
	Библиотека-филиал им. М. Горького	630089, ул. Магистральная, 7
	Библиотека-филиал им. К. Симонова	630013, ул. Новоуральская, 33
16	ЦРБ им. А. Макаренко	630119, ул. Петухова, 118
	Библиотека-филиал им. А. Грина	630024, ул. Бетонная, 7
	Библиотека-филиал им. М. Булгакова	630066, ул. Герцена, 10
	Библиотека-филиал им. В. Г. Короленко	630033, ул. С. Кожевникова, 37



	Библиотека им. С. А. Есенина	630066, ул. Комсомольская 23, кв. 111
	Библиотека-филиал им. К. Паустовского	630106, ул. Зорге 76, кв. 4
	Библиотека-филиал им. В. П. Астафьева	630106, ул. Зорге 60, кв. 181
	Библиотека-филиал им. И. Бунина	630033, ул. Оловозаводская 1/2, кв. 102
17	ЦРБ им. П. Бажова	630064, ул. Новогодняя, 11
	Библиотека-филиал им. А. С. Пушкина	630108, ул. Широкая, 15
	Библиотека-филиал им. Н. А. Некрасова	630078, ул. Римского-Корсакова, 5/1
	Библиотека-филиал им. А. А. Фадеева	630036, ул. Полярная, 2
	Библиотека-филиал им. А. Ахматовой	630120, ул. Филатова, 9
	Библиотека-филиал им. В. Куйбышева	630071, ул. Колхидская,
	Библиотека-филиал им. М. Калинина	630071, ул. Халтурина, 32
	Библиотека-филиал им. А. И. Герцена	630054, ул. Римского-Корсакова, 12
	Библиотека-филиал им. В. Бианки	630045, ул. Полтавская, 25
	Библиотека-филиал им. А. Блока	630100, ул. Котовского, 11

18	Центральная районная библиотека им. Л. Н. Толстого Октябрьского района	630102, ул. Восход, 26
	Библиотека-филиал им. Б. Богаткова	630008, ул. Никитина, 70
	Библиотека-филиал им. Т. Шевченко	630126, ул. Выборная, 118
	Библиотека-филиал им. Гарина-Михайловского	630063, ул. Кирова, 321
	Библиотека-филиал им. Лаврова	630017, ул. Б. Богаткова, 198
	Библиотека-филиал им. М. Пришвина	630039, ул. Коммунарская, 200
	Библиотека-филиал им. А. Матросова	630083, ул. Большевикская, 153
19	«Центральная библиотека система Первомайского района им. Н. Г. Чернышевского»	630025, ул. Сызранская, 9 ул. Аксенова, 48
	Библиотека-филиал им. В. Дубинина	630080, ул. Первомайская, 114
	Библиотека-филиал им. М. Светлова	630037, ул. Маяковского, 4
	Библиотека-филиал им. И. А. Крылова	630068, ул. 4-й Пятилетки, 28а
	Библиотека-филиал им. Л. Куприна	630053, ул. Узорная, 8
	Библиотека-филиал им. Г. Пушкирева	630097, ул. Звездная, 3
	Библиотека-филиал им. В. М. Шукшина	630068, ул. Твардовского, 18

20	ЦРБ им. М. В. Ломоносова	630056, ул. Софийская, 2
	Библиотека-филиал им. Зошенко	630058, ул. Тружеников, 16а
	Библиотека-филиал им. Шолохова	630055, ул. М. Джалиля, 5
	Библиотека-филиал им. С. Аксакова	630060, ул. Экваторная, 5
	Библиотека-филиал им. Ю. Дмитриева	630055, Бульвар Молодежи, 16
	Библиотека-филиал им. Н. Лескова	630016, пос. Кирова, Боровая партия, 12
21	ЦРБ им. Крупской	630099, ул. Горького, 104
	Библиотека-филиал им. В. Ульянова	630091, ул. Достоевского, 8
	Библиотека-филиал им. Фурманова	630005, ул. С. Шамшиных, 85
22	<b>Общественная приемная мэра</b>	Красный проспект, 34, вход с ул. Депутатской, ком. 118
23	<b>ГПНТБ СО РАН</b>	Восход, 15
24	<b>Новосибирская государственная научная библиотека</b>	Советская, 6
25	<b>Сеть киосков ЗАО СА «Экспресс»</b>	

**Редакционный совет Бюллетеня органов местного самоуправления города Новосибирска:**

Нешумов С.И. - председатель, Маликова Е.А., Асанцев Д.В., Тыртышный А.Г.  
630099, Новосибирск, Красный проспект, 34, телефон/факс: (383) 227-41-90, 227-43-57

**Отпечатано в типографии ООО «Реклама плюс», тел.: 314-13-04**

Бюллетень № 14. 21.02.2014 г. Заказ № 81. Тираж 1000 экз.





Приложение 1  
к постановлению мэрии  
города Новосибирска  
от 18.02.2014 № 1227

СХЕМА

границ прилегающей к муниципальному бюджетному общеобразовательному учреждению города Новосибирска «Средняя общеобразовательная школа № 135» территории, на которой не допускается розничная продажа алкогольной продукции, по адресу: пер. 15-й Бронный, 20а



Масштаб 1:2000

Схема границ прилегающей территории является неотъемлемой частью постановления и без него недействительна

Приложение 2  
к постановлению мэрии  
города Новосибирска  
от 18.02.2014 № 1227

СХЕМА  
границ прилегающей к муниципальному бюджетному общеобразовательному  
учреждению города Новосибирска «Средняя общеобразовательная школа  
№ 91» территории, на которой не допускается розничная продажа  
алкогольной продукции, по адресу: ул. Бурденко, 55



Масштаб 1:2000

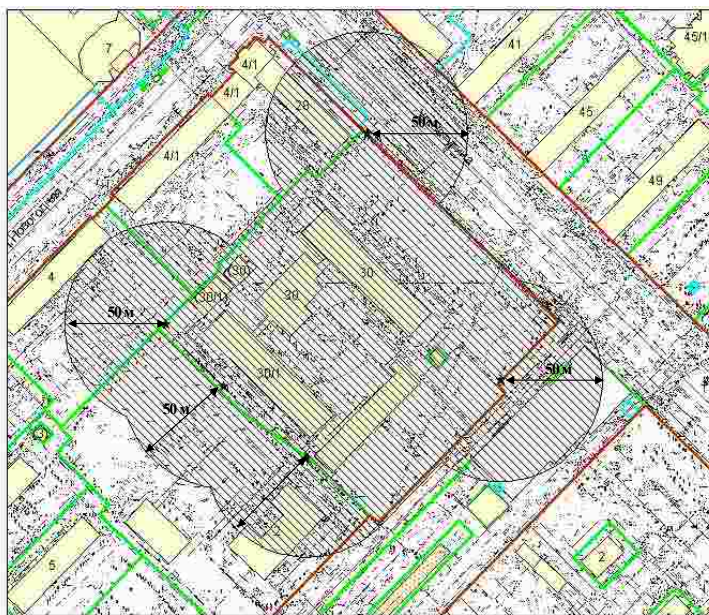
Схема границ прилегающей территории является неотъемлемой частью постановления и без него недействительна.



Приложение 3  
к постановлению мэрии  
города Новосибирска  
от 18.02.2014 № 1227

СХЕМА

границ прилегающей к муниципальному казенному специальному (коррекционному) образовательному учреждению для обучающихся, воспитанников с ограниченными возможностями здоровья города Новосибирска «Специальная (коррекционная) общеобразовательная школа № 152 VI, VIII вида» территории, на которой не допускается розничная продажа алкогольной продукции,

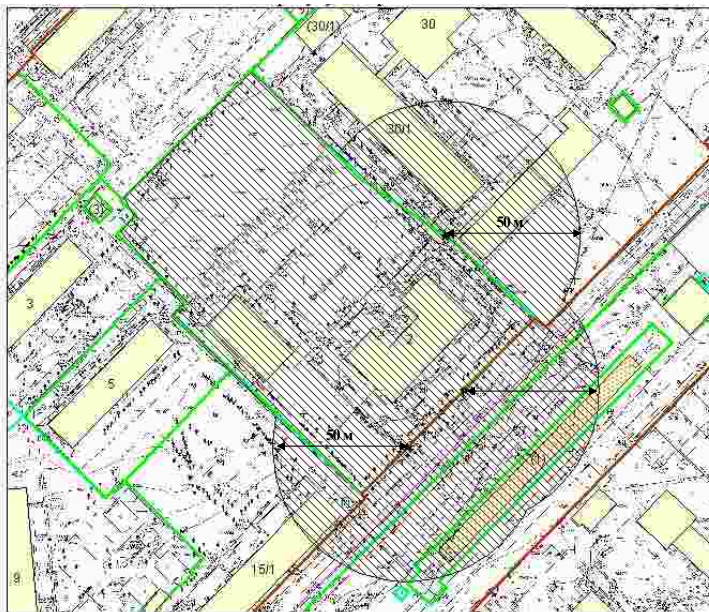


Масштаб 1 2000

Схема границ прилегающей территории является неотъемлемой частью постановления и без него недействительна

Приложение 4  
к постановлению мэрии  
города Новосибирска  
от 18.02.2014 № 1227

СХЕМА  
границ прилегающей к муниципальному бюджетному общеобразовательному  
учреждению города Новосибирска «Средняя общеобразовательная школа  
№ 128» территории, на которой не допускается розничная продажа  
алкогольной продукции, по адресу: ул. Вертковская, 2



Масштаб 1:1500

Схема границ прилегающей территории является неотъемлемой частью постановления и без него недействительна.





Приложение 6  
к постановлению мэрии  
города Новосибирска  
от 18.02.2014 № 1227

СХЕМА  
границ прилегающей к муниципальному казенному специальному  
(коррекционному) образовательному учреждению для обучающихся,  
воспитанников с ограниченными возможностями здоровья города  
Новосибирска «Специальная (коррекционная) общеобразовательная школа  
№ 107 VIII вида» территории, на которой не допускается розничная  
продажа алкогольной продукции,  
по адресу: ул. Ельнинская, 6



Масштаб 1:1000

Схема границ прилегающей территории является неотъемлемой частью постановления и без него недействительна

Приложение 7  
к постановлению мэрии  
города Новосибирска  
от 18.02.2014 № 1227

СХЕМА  
границ прилегающей к муниципальному бюджетному общеобразовательному  
учреждению города Новосибирска «Средняя общеобразовательная школа  
№ 182» территории, на которой не допускается розничная продажа  
алкогольной продукции, по адресу: ул. Зорге, 21



Масштаб 1:2000

Схема границ прилегающей территории является неотъемлемой частью постановления и без него недействительна

Приложение 8  
к постановлению мэрии  
города Новосибирска  
от 18.02.2014 № 1227

СХЕМА  
границ прилегающей к муниципальному бюджетному общеобразовательному  
учреждению города Новосибирска «Средняя общеобразовательная школа  
№ 63» территории, на которой не допускается розничная продажа  
алкогольной продукции, по адресу: ул. Зорге, 39



Масштаб 1:1500

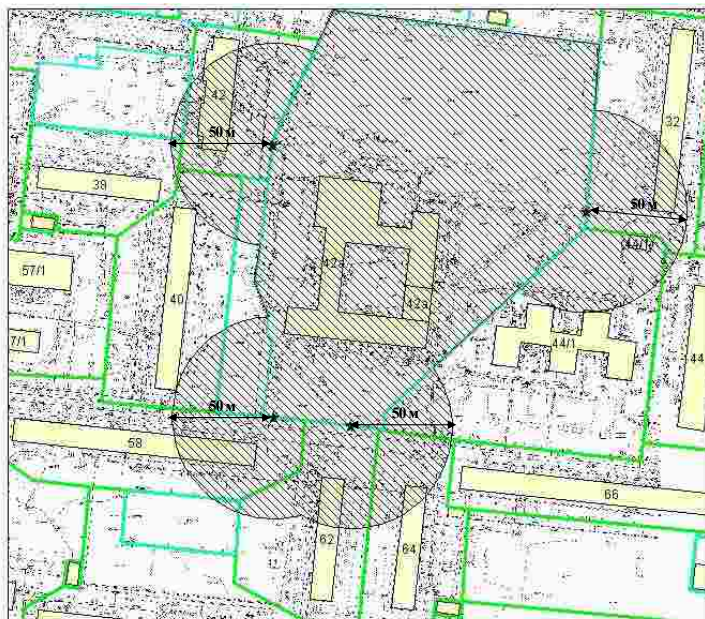
Схема границ прилегающей территории является неотъемлемой частью постановления и без него недействительна



Приложение 9  
к постановлению мэрии  
города Новосибирска  
от 18.02.2014 № 1227

СХЕМА

границ прилегающей к муниципальному бюджетному общеобразовательному учреждению города Новосибирска «Гимназия № 7 «Сибирская» территории, на которой не допускается розничная продажа алкогольной продукции, по адресу: ул. Зорге, 42а



Масштаб 1:2000

Схема границ прилегающей территории является неотъемлемой частью постановления и без него недействительна

Приложение 10  
к постановлению мэрии  
города Новосибирска  
от 18.02.2014 № 1227

СХЕМА

границ прилегающей к муниципальному бюджетному общеобразовательному учреждению города Новосибирска «Средняя общеобразовательная школа № 65» территории, на которой не допускается розничная продажа алкогольной продукции, по адресу: ул. Зорге, 149



Масштаб 1:2000

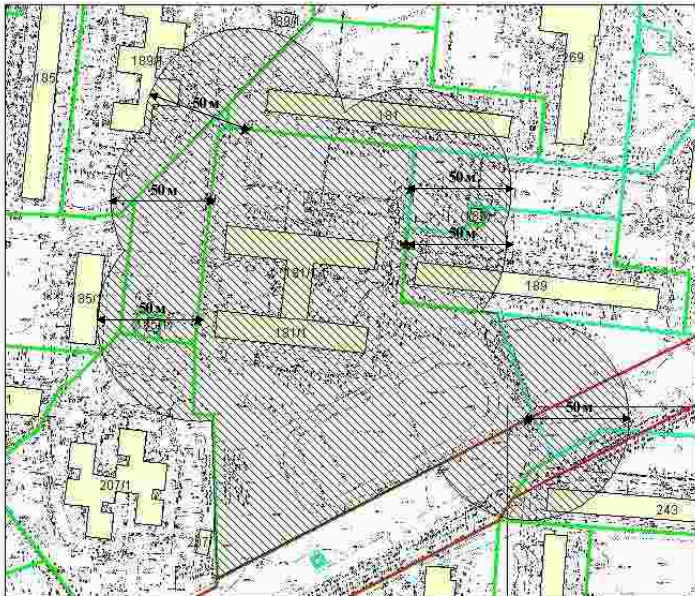
Схема границ прилегающей территории является неотъемлемой частью постановления и без него недействительна



Приложение 11  
к постановлению мэрии  
города Новосибирска  
от 18.02.2014 № 1227

СХЕМА

границ прилегающей к муниципальным бюджетным общеобразовательным учреждениям города Новосибирска «Средняя общеобразовательная школа № 108» и «Вечерняя сменная общеобразовательная школа № 24» территории, на которой не допускается розничная продажа алкогольной продукции, по адресу: ул. Зорге, 181/1



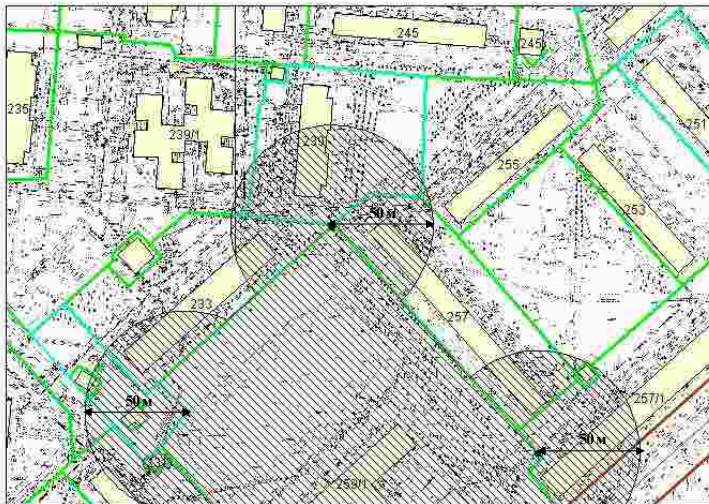
Масштаб 1:2000

Схема границ прилегающей территории является неотъемлемой частью постановления и без него недействительна

Приложение 12  
к постановлению мэрии  
города Новосибирска  
от 18.02.2014 № 1227

СХЕМА

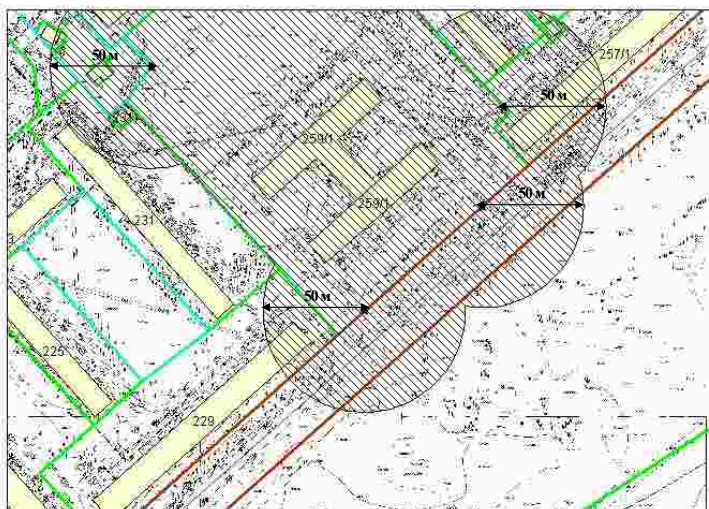
границ прилегающей к муниципальному бюджетному общеобразовательному  
учреждению города Новосибирска «Средняя общеобразовательная школа  
№ 41» территории, на которой не допускается розничная продажа  
алкогольной продукции, по адресу: ул. Зорге, 259/1



Масштаб 1: 2000

Схема границ прилегающей территории является неотъемлемой частью постановления и без него недействительна

СХЕМА  
границ прилегающей к муниципальному бюджетному общеобразовательному  
учреждению города Новосибирска «Средняя общеобразовательная школа  
№ 41» территории, на которой не допускается розничная продажа  
алкогольной продукции, по адресу: ул. Зорге, 259/1



Масштаб 1:2000

~~Схема границ прилегающей территории является неотъемлемой частью постановления и без него недействительна~~

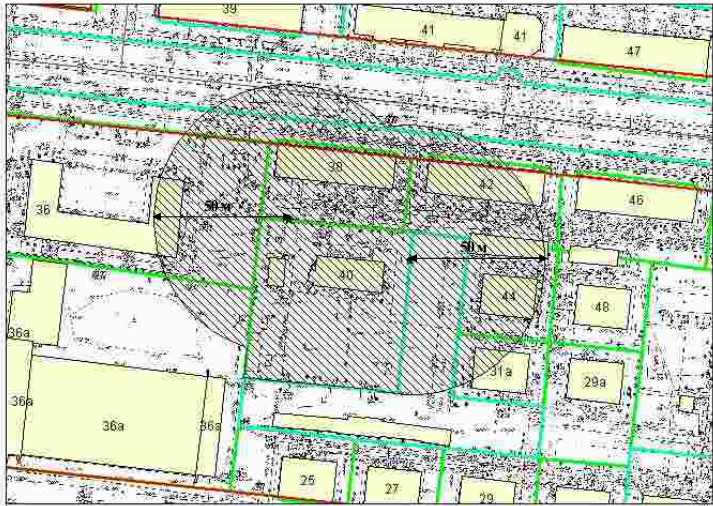




Приложение 15  
к постановлению мэрии  
города Новосибирска  
от 18.02.2014 № 1227

СХЕМА

границ прилегающей к муниципальному бюджетному вечернему (сменному) общеобразовательному учреждению города Новосибирска «Вечерняя (сменная) общеобразовательная школа № 39» территории, на которой не допускается розничная продажа алкогольной продукции, по адресу: ул. Мира, 40



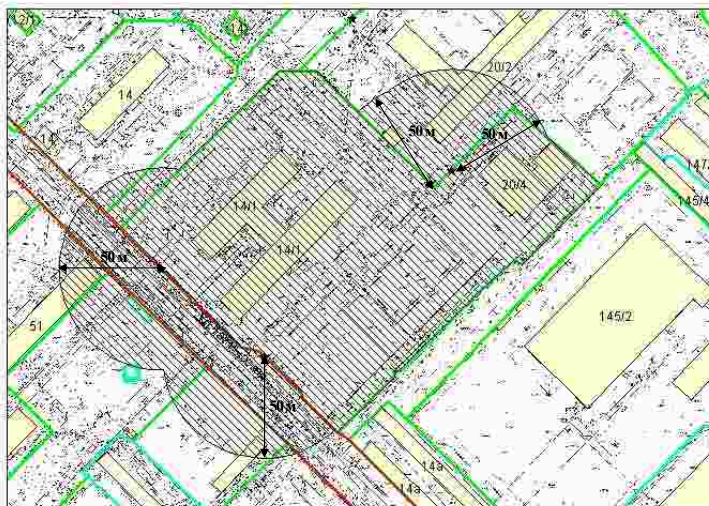
Масштаб 1:1500

Схема границ прилегающей территории является неотъемлемой частью постановления и без него недействительна

Приложение 16  
к постановлению мэрии  
города Новосибирска  
от 18.02.2014 № 1227

СХЕМА

границ прилегающей к муниципальному бюджетному общеобразовательному учреждению города Новосибирска «Средняя общеобразовательная школа № 170» территории, на которой не допускается розничная продажа алкогольной продукции, по адресу: ул. Новогодняя, 14/1



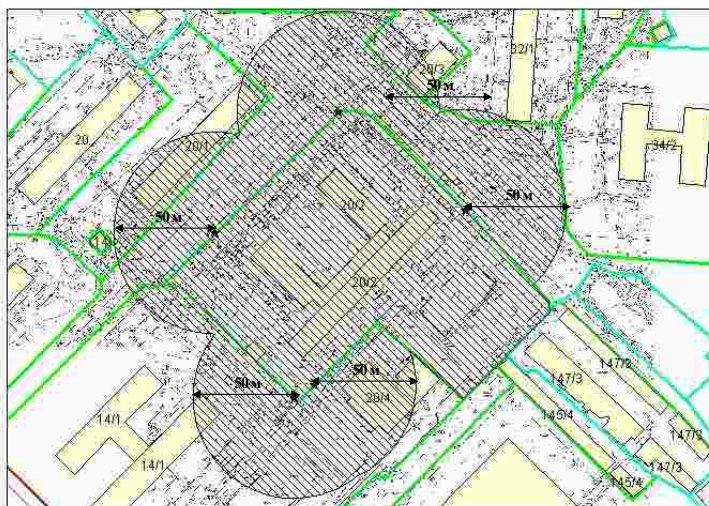
Масштаб 1:2000

Схема границ прилегающей территории является неотъемлемой частью постановления и без него недействительна.

Приложение 17  
к постановлению мэрии  
города Новосибирска  
от 18.02.2014 № 1227

СХЕМА

границ прилегающей к муниципальному автономному общеобразовательному учреждению города Новосибирска «Лицей № 176» территории, на которой не допускается розничная продажа алкогольной продукции, по адресу: ул. Новогодняя, 20/2



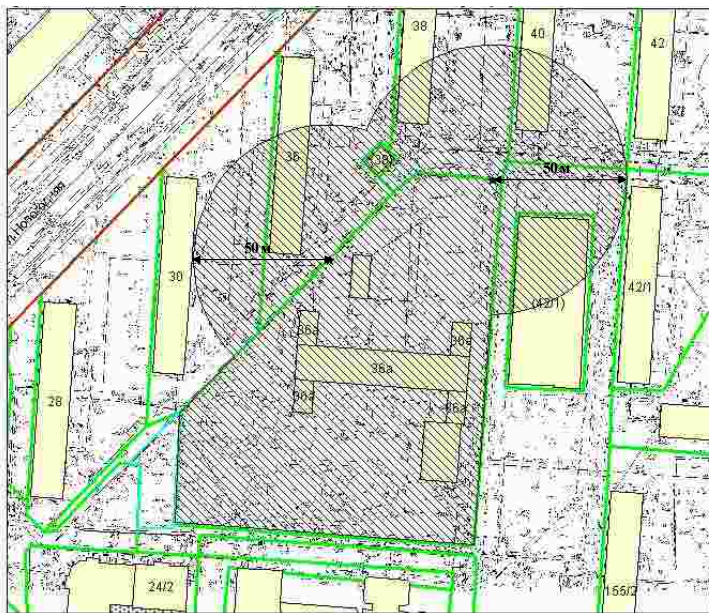
Масштаб 1: 2000

Схема границ прилегающей территории является неотъемлемой частью постановления и без него недействительна

Приложение 18  
к постановлению мэрии  
города Новосибирска  
от 18.02.2014 № 1227

СХЕМА

границ прилегающей к муниципальному казенному образовательному учреждению для детей дошкольного и младшего школьного возраста города Новосибирска «Прогимназия № 1» территории, на которой не допускается розничная продажа алкогольной продукции, по адресу: ул. Новогодняя, 36а



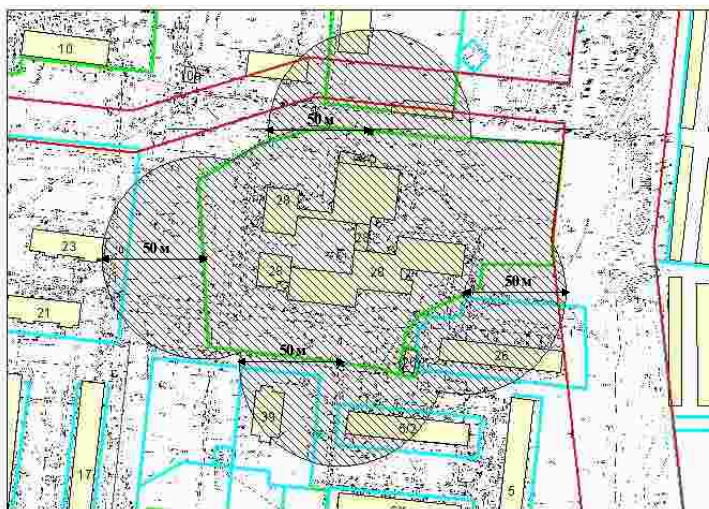
Масштаб 1:1500

Схема границ прилегающей территории является неотъемлемой частью постановления и без него недействительна



СХЕМА

границ прилегающей к муниципальному бюджетному общеобразовательному учреждению города Новосибирска «Средняя общеобразовательная школа № 198» территории, на которой не допускается розничная продажа алкогольной продукции, по адресу: ул. Палласа, 28



Масштаб 1:2000

Схема границ прилегающей территории является неотъемлемой частью постановления и без него недействительна

Приложение 20  
к постановлению мэрии  
города Новосибирска  
от 18.02.2014 № 1227

СХЕМА

границ прилегающей к муниципальному бюджетному общеобразовательному учреждению города Новосибирска «Средняя общеобразовательная школа № 183» территории, на которой не допускается розничная продажа алкогольной продукции, по адресу: ул. Петухова, 86



Масштаб 1:2000

Схема границ прилегающей территории является неотъемлемой частью постановления и без него недействительна

СХЕМА

границ прилегающей к муниципальному бюджетному общеобразовательному учреждению города Новосибирска «Средняя общеобразовательная школа № 134» территории, на которой не допускается розничная продажа алкогольной продукции, по адресу: ул. Петухова, 100



Масштаб 1:2000

Схема границ прилегающей территории является неотъемлемой частью постановления и без него недействительна

СХЕМА

границ прилегающей к муниципальному бюджетному общеобразовательному учреждению города Новосибирска «Лицей Информационных Технологий» территории, на которой не допускается розничная продажа алкогольной продукции, по адресу: ул. Римского-Корсакова, 13



Масштаб 1: 1500

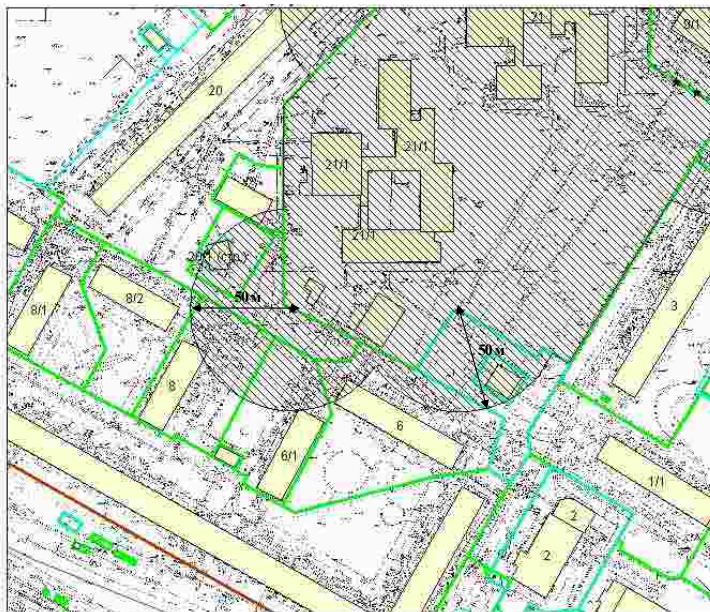
Схема границ прилегающей территории является неотъемлемой частью постановления и без него недействительна



Приложение 23  
к постановлению мэрии  
города Новосибирска  
от 18.02.2014 № 1227

СХЕМА

границ прилегающей к муниципальному бюджетному общеобразовательному учреждению города Новосибирска «Средняя общеобразовательная школа № 196» территории, на которой не допускается розничная продажа алкогольной продукции, по адресу: ул. Саввы Кожевникова, 21



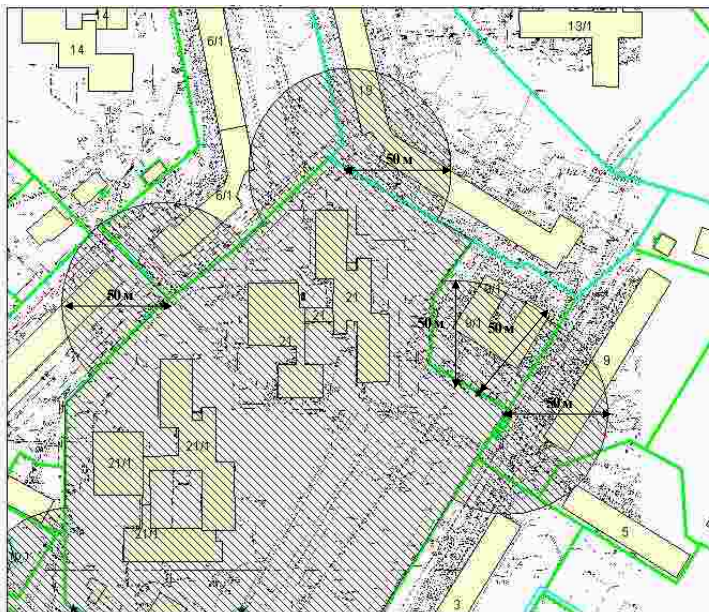
Масштаб 1:2000

Схема границ прилегающей территории является неотъемлемой частью постановления и без него недействительна

Приложение 24  
к постановлению мэрии  
города Новосибирска  
от 18.02.2014 № 1227

СХЕМА

границ прилегающей к муниципальному бюджетному общеобразовательному учреждению города Новосибирска «Средняя общеобразовательная школа № 196» территории, на которой не допускается розничная продажа алкогольной продукции, по адресу: ул. Саввы Кожевникова, 21



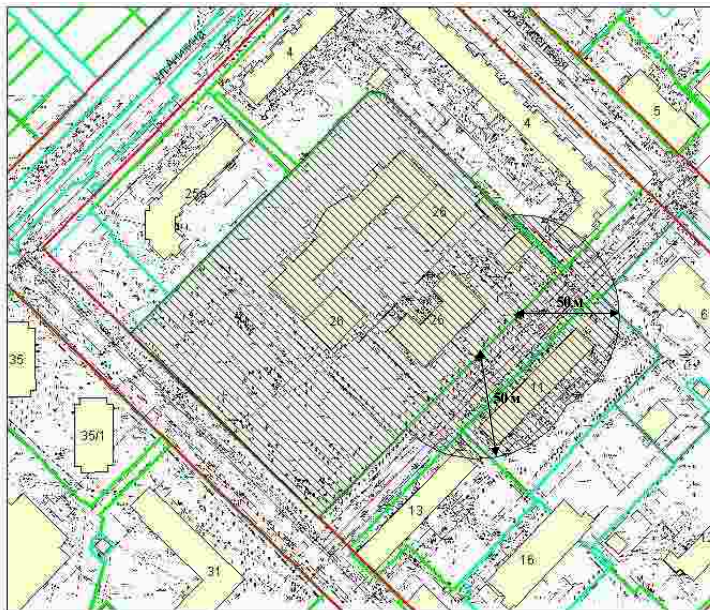
Масштаб 1:2000

Схема границ прилегающей территории является неотъемлемой частью постановления и без него недействительна

Приложение 25  
к постановлению мэрии  
города Новосибирска  
от 18.02.2014 № 1227

СХЕМА

границ прилегающей к муниципальному бюджетному общеобразовательному учреждению города Новосибирска «Средняя общеобразовательная школа № 49» территории, на которой не допускается розничная продажа алкогольной продукции, по адресу: ул. Урманова, 26



Масштаб 1:2000

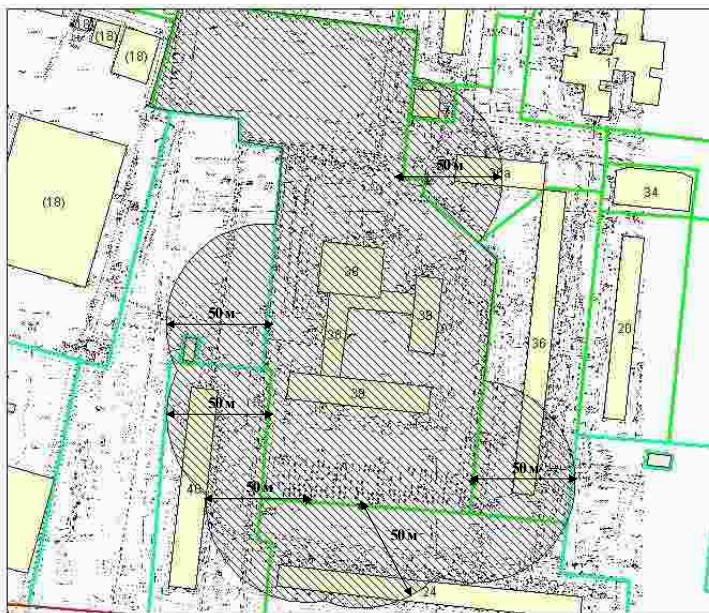
Схема границ прилегающей территории является неотъемлемой частью постановления и без него недействительна



Приложение 26  
к постановлению мэрии  
города Новосибирска  
от 18.02.2014 № 1227

СХЕМА

границ прилегающей к муниципальному бюджетному общеобразовательному учреждению города Новосибирска «Средняя общеобразовательная школа № 64» территории, на которой не допускается розничная продажа алкогольной продукции, по адресу: ул. Чемская, 38



Масштаб 1:2000

~~Схема границ прилегающей территории является неотъемлемой частью постановления и без него недействительна.~~



Приложение 27  
к постановлению мэрии  
города Новосибирска  
от 18.02.2014 № 1227

СХЕМА

границ прилегающей к муниципальному бюджетному общеобразовательному учреждению города Новосибирска «Средняя общеобразовательная школа № 192» территории, на которой не допускается розничная продажа алкогольной продукции, по адресу: ул. Чигорина, 8

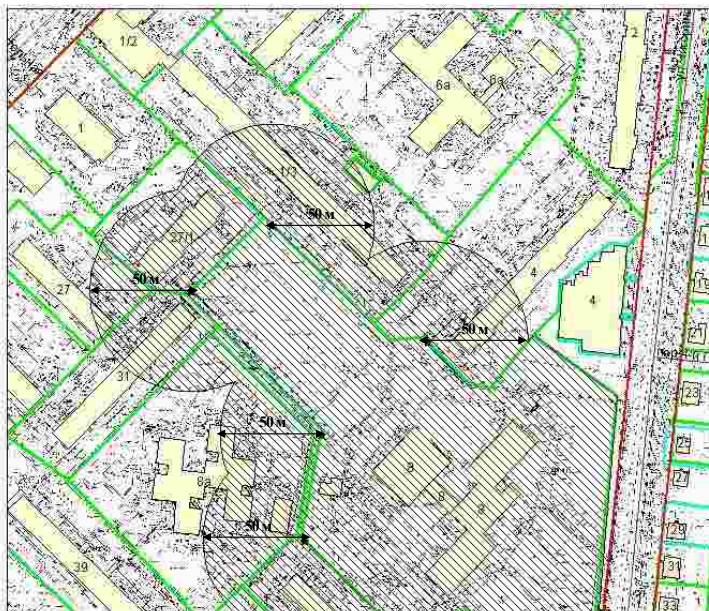


Масштаб 1:2000

Схема границ прилегающей территории является неотъемлемой частью постановления и без него недействительна.

СХЕМА

границ прилегающей к муниципальному бюджетному общеобразовательному учреждению города Новосибирска «Средняя общеобразовательная школа № 192» территории, на которой не допускается розничная продажа алкогольной продукции, по адресу: ул. Чигорина, 8



Масштаб 1:2000

Схема границ прилегающей территории является неотъемлемой частью постановления и без него недействительна

Приложение 1  
к постановлению мэрии  
города Новосибирска  
от 18.02.2014 № 1233

СХЕМА  
расположения застроенной территории в границах ул. Степной,  
пер. 2-го Станиславского в Ленинском районе

Категория земель: земли населенных пунктов

Местоположение: обл. Новосибирская, город Новосибирск, Ленинский район,  
ул. Степная

Площадь земельного участка: 6490 кв. м



Масштаб 1:2000

Идентификатор в базе данных: 857960

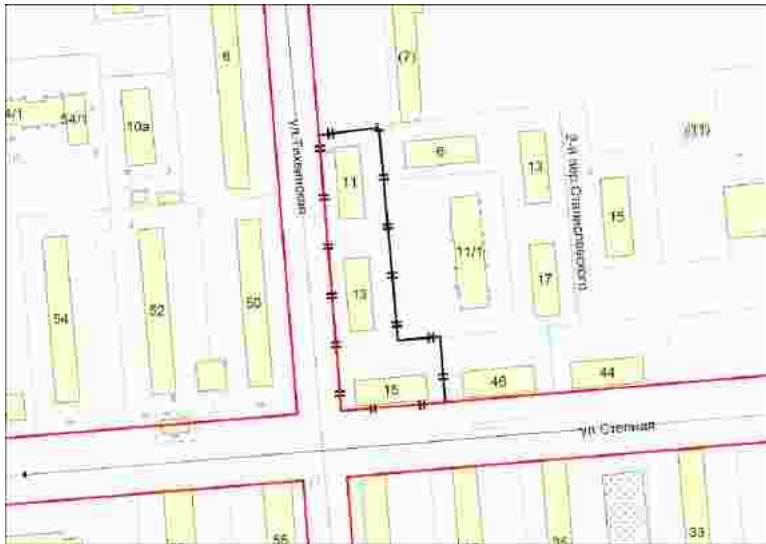
Приложение 1  
к постановлению мэрии  
города Новосибирска  
от 18.02.2014 № 1234

СХЕМА  
расположения застроенной территории в границах ул. Тихвинской,  
ул. Степной в Ленинском районе

Категория земель: земли населенных пунктов

Местоположение: обл. Новосибирская, город Новосибирск, Ленинский район,  
ул. Тихвинская

Площадь земельного участка: 4104 кв. м



Масштаб 1:2000

Идентификатор в базе данных: 857962

Приложение 1  
к постановлению мэрии  
города Новосибирска  
от 18.02.2014 № 1235

СХЕМА

расположения застроенной территории в границах пер. 2-го Станиславского,  
ул. Тихвинской в Ленинском районе

Категория земель: земли населенных пунктов

Местоположение: обл. Новосибирская, город Новосибирск, Ленинский район,  
пер. 2-й Станиславского

Площадь земельного участка: 3349 кв. м



Масштаб 1:2000

Идентификатор в базе данных: 857961

