



**БЮЛЛЕТЕНЬ
ОРГАНОВ МЕСТНОГО
САМОУПРАВЛЕНИЯ
ГОРОДА
НОВОСИБИРСКА**

№ 35 8 августа 2019 г.

**ПРАВОВЫЕ АКТЫ
МЭРИИ ГОРОДА НОВОСИБИРСКА**

ПОСТАНОВЛЕНИЯ

МЭРИЯ ГОРОДА НОВОСИБИРСКА

ПОСТАНОВЛЕНИЕ

От 05.08.2019

№ 2836

Об установлении размера платы за содержание жилых помещений для нанимателей жилых помещений по договорам социального найма и договорам найма жилых помещений государственного или муниципального жилищного фонда в многоквартирных домах

В целях обеспечения содержания общего имущества в многоквартирных домах, в соответствии со статьей 156 Жилищного кодекса Российской Федерации, руководствуясь Уставом города Новосибирска, ПОСТАНОВЛЯЮ:

1. Установить размер платы за содержание жилых помещений для нанимателей жилых помещений по договорам социального найма и договорам найма жилых помещений государственного или муниципального жилищного фонда в многоквартирных домах (приложение).
2. Департаменту информационной политики мэрии города Новосибирска обеспечить опубликование постановления.
3. Контроль за исполнением постановления возложить на начальника департамента энергетики, жилищного и коммунального хозяйства города, главу администрации Октябрьского района города Новосибирска.

Мэр города Новосибирска

А. Е. Локоть

Приложение
к постановлению мэрии
города Новосибирска
от 05.08.2019 № 2836

РАЗМЕР
платы за содержание жилых помещений для нанимателей жилых
помещений по договорам социального найма и договорам найма
жилых помещений государственного или муниципального
жилищного фонда в многоквартирных домах

№ п/п	Адрес многоквартирного дома	Размер платы в расчете за 1 кв. м занимаемой общей площади жилого помещения (с НДС), рублей
1	2	3
1	Российская Федерация, Новосибирская область, город Новосибирск, ул. Никитина, 3	25,93
2	Российская Федерация, Новосибирская область, город Новосибирск, ул. Никитина, 143	25,53
3	Российская Федерация, Новосибирская область, город Новосибирск, ул. Переселенческая, 1	24,76

МЭРИЯ ГОРОДА НОВОСИБИРСКА

ПОСТАНОВЛЕНИЕ

От 05.08.2019

№ 2837

Об установлении тарифов на платные услуги, оказываемые муниципальным бюджетным учреждением города Новосибирска «Спортивно-оздоровительный комплекс «Темп»

В целях упорядочения деятельности муниципальных бюджетных учреждений города Новосибирска по оказанию услуг, в соответствии с постановлением мэрии города Новосибирска от 26.12.2017 № 5752 «О Порядке определения платы для физических и юридических лиц за услуги (работы), оказываемые (выполняемые) муниципальными бюджетными и муниципальными казенными учреждениями города Новосибирска», на основании решения комиссии по установлению тарифов (протокол от 24.06.2019 № 7), руководствуясь Уставом города Новосибирска, ПОСТАНОВЛЯЮ:

1. Установить муниципальному бюджетному учреждению города Новосибирска «Спортивно-оздоровительный комплекс «Темп» тарифы на платные услуги (приложение).

2. Тарифы, установленные пунктом 1 настоящего постановления, вступают в действие на следующий день после опубликования и действуют до 01.09.2022.

3. Признать утратившими силу постановления мэрии города Новосибирска:

от 19.06.2018 № 2159 «Об изменении тарифов на платные услуги, оказываемые муниципальным бюджетным учреждением города Новосибирска «Спортивно-оздоровительный комплекс «Темп»;

от 09.07.2018 № 2497 «Об установлении тарифов на платные услуги, оказываемые муниципальным бюджетным учреждением города Новосибирска «Спортивно-оздоровительный комплекс «Темп».

4. Департаменту экономики и стратегического планирования мэрии города Новосибирска разместить постановление на официальном сайте города Новосибирска в информационно-телекоммуникационной сети «Интернет».

5. Департаменту информационной политики мэрии города Новосибирска обеспечить опубликование постановления.

6. Контроль за исполнением постановления возложить на начальника департамента культуры, спорта и молодежной политики мэрии города Новосибирска.

Мэр города Новосибирска

А. Е. Локоть

Приложение
к постановлению мэрии
города Новосибирска
от 05.08.2019 № 2837

ТАРИФЫ
на платные услуги, оказываемые муниципальным бюджетным учреждением
города Новосибирска «Спортивно-оздоровительный комплекс «Темп»

№ п/п	Наименование услуги	Единица измерения	Тариф (НДС не облагается), рублей
1	2	3	4
1	Организация групповых занятий в игровом зале	за один час	1084,0
2	Организация групповых занятий в фитнес-зале	за один час	542,0
3	Занятия в тренажерном зале одного человека		
3.1	Разовое занятие	за один час	75,0
3.2	Абонемент на 4 занятия	один абонемент	260,0
3.3	Абонемент на 8 занятий	один абонемент	520,0
3.4	Абонемент на 12 занятий	один абонемент	780,0
3.5	Абонемент на 16 занятий	один абонемент	1040,0
3.6	Абонемент на 30 занятий	один абонемент	1950,0
4	Организация занятий по настольному теннису:		
4.1	Индивидуальное	за один час за одного человека	104,0
4.2	В составе группы из двух человек	за один час за одного человека	52,0
4.3	В составе группы из четырех человек	за один час за одного человека	26,0

МЭРИЯ ГОРОДА НОВОСИБИРСКА

ПОСТАНОВЛЕНИЕ

От 05.08.2019

№ 2838

О перечне должностей специалистов, в которых имеется дефицит кадров в муниципальных образовательных организациях города Новосибирска, на 2020 год

В соответствии с постановлением мэрии города Новосибирска от 22.11.2017 № 5222 «О Порядке возмещения расходов на оплату стоимости найма (поднайма) жилых помещений специалистам, в которых имеется дефицит кадров в муниципальных образовательных организациях города Новосибирска», руководствуясь Уставом города Новосибирска, ПОСТАНОВЛЯЮ:

1. Утвердить перечень должностей специалистов, в которых имеется дефицит кадров в муниципальных образовательных организациях города Новосибирска, на 2020 год (приложение).
2. Департаменту информационной политики мэрии города Новосибирска обеспечить опубликование постановления.
3. Контроль за исполнением постановления возложить на заместителя мэра города Новосибирска Шварцкоппа В. А.

Мэр города Новосибирска

А. Е. Локоть

Приложение
к постановлению мэрии
города Новосибирска
от 05.08.2019 № 2838

ПЕРЕЧЕНЬ
должностей специалистов, в которых имеется дефицит кадров
в муниципальных образовательных организациях
города Новосибирска, на 2020 год

1. Учитель начальных классов.
 2. Учитель иностранного языка.
 3. Учитель физики.
 4. Учитель математики.
 5. Воспитатель муниципальных образовательных организаций, реализующих программы дошкольного образования.
-

МЭРИЯ ГОРОДА НОВОСИБИРСКА

ПОСТАНОВЛЕНИЕ

От 05.08.2019

№ 2839

О проекте планировки и проектах межевания территории, ограниченной перспективным направлением Красного проспекта, перспективным продолжением ул. Утренней, ул. Андреевской, планируемой магистральной улицей общегородского значения непрерывного движения, 1-м Мочищенским шоссе и границей города Новосибирска, в Заельцовском районе

В целях выделения элементов планировочной структуры, установления параметров планируемого развития элементов планировочной структуры, зон планируемого размещения объектов капитального строительства, в том числе объектов федерального значения, объектов регионального значения, объектов местного значения, определения местоположения границ образуемых и изменяемых земельных участков, с учетом протокола публичных слушаний и заключения о результатах публичных слушаний, в соответствии с Градостроительным кодексом Российской Федерации, постановлением Правительства Российской Федерации от 19.11.2014 № 1221 «Об утверждении Правил присвоения, изменения и аннулирования адресов», решением Совета депутатов города Новосибирска от 24.05.2017 № 411 «О Порядке подготовки документации по планировке территории и признании утратившими силу отдельных решений Совета депутатов города Новосибирска», постановлением мэрии города Новосибирска от 13.06.2018 № 2057 «О подготовке проекта планировки и проектов межевания территории, ограниченной перспективным направлением Красного проспекта, перспективным продолжением ул. Утренней, ул. Андреевской, планируемой магистральной улицей общегородского значения непрерывного движения, 1-м Мочищенским шоссе и границей города Новосибирска, в Заельцовском районе», руководствуясь Уставом города Новосибирска, ПОСТАНОВЛЯЮ:

1. Утвердить проект планировки территории, ограниченной перспективным направлением Красного проспекта, перспективным продолжением ул. Утренней, ул. Андреевской, планируемой магистральной улицей общегородского значения непрерывного движения, 1-м Мочищенским шоссе и границей города Новосибирска, в Заельцовском районе (приложение 1).

2. Утвердить проект межевания территории квартала 282.01.02.03 в границах проекта планировки территории, ограниченной перспективным направлением Красного проспекта, перспективным продолжением ул. Утренней, ул. Андреевской, планируемой магистральной улицей общегородского значения непрерывного движения, 1-м Мочищенским шоссе и границей города Новосибирска, в Заельцовском районе (приложение 2).

3. Утвердить проект межевания территории квартала 282.01.02.07 в границах проекта планировки территории, ограниченной перспективным направлением Красного проспекта, перспективным продолжением ул. Утренней, ул. Андреевской, планируемой магистральной улицей общегородского значения непрерывного движения, 1-м Мочищенским шоссе и границей города Новосибирска, в Завельцовском районе (приложение 3).

4. Утвердить проект межевания территории квартала 282.01.02.10 в границах проспекта планировки территории, ограниченной перспективным направлением Красного проспекта, перспективным продолжением ул. Утренней, ул. Андреевской, планируемой магистральной улицей общегородского значения непрерывного движения, 1-м Мочищенским шоссе и границей города Новосибирска, в Завельцовском районе (приложение 4).

5. Утвердить проект межевания застроенной территории в границах проекта планировки территории, ограниченной перспективным направлением Красного проспекта, перспективным продолжением ул. Утренней, ул. Андреевской, планируемой магистральной улицей общегородского значения непрерывного движения, 1-м Мочищенским шоссе и границей города Новосибирска, в Завельцовском районе в соответствии с договором о развитии застроенной территории от 13.11.2017 № 44 (приложение 5).

6. Утвердить проект межевания застроенной территории в границах проекта планировки территории, ограниченной перспективным направлением Красного проспекта, перспективным продолжением ул. Утренней, ул. Андреевской, планируемой магистральной улицей общегородского значения непрерывного движения, 1-м Мочищенским шоссе и границей города Новосибирска, в Завельцовском районе в соответствии с договором о развитии застроенной территории от 08.06.2018 № 53 (приложение 6).

7. Присвоить адреса образуемым земельным участкам:

согласно приложению 1 к проекту межевания территории квартала 282.01.02.03 в границах проекта планировки территории, ограниченной перспективным направлением Красного проспекта, перспективным продолжением ул. Утренней, ул. Андреевской, планируемой магистральной улицей общегородского значения непрерывного движения, 1-м Мочищенским шоссе и границей города Новосибирска, в Завельцовском районе;

согласно приложению 1 к проекту межевания территории квартала 282.01.02.07 в границах проекта планировки территории, ограниченной перспективным направлением Красного проспекта, перспективным продолжением ул. Утренней, ул. Андреевской, планируемой магистральной улицей общегородского значения непрерывного движения, 1-м Мочищенским шоссе и границей города Новосибирска, в Завельцовском районе;

согласно приложению 1 к проекту межевания территории квартала 282.01.02.10 в границах проекта планировки территории, ограниченной перспективным направлением Красного проспекта, перспективным продолжением ул. Утренней,

ул. Андреевской, планируемой магистральной улицей общегородского значения непрерывного движения, 1-м Мочищенским шоссе и границей города Новосибирска, в Засельцовском районе;

согласно приложению 1 к проекту межевания застроенной территории в границах проекта планировки территории, ограниченной перспективным направлением Красного проспекта, перспективным продолжением ул. Утренней, ул. Андреевской, планируемой магистральной улицей общегородского значения непрерывного движения, 1-м Мочищенским шоссе и границей города Новосибирска, в Засельцовском районе в соответствии с договором о развитии застроенной территории от 13.11.2017 № 44;

согласно приложению 1 к проекту межевания застроенной территории в границах проекта планировки территории, ограниченной перспективным направлением Красного проспекта, перспективным продолжением ул. Утренней, ул. Андреевской, планируемой магистральной улицей общегородского значения непрерывного движения, 1-м Мочищенским шоссе и границей города Новосибирска, в Засельцовском районе в соответствии с договором о развитии застроенной территории от 08.06.2018 № 53.

8. Признать утратившими силу:

постановление мэрии города Новосибирска от 16.01.2018 № 84 «О проекте планировки и проектах межевания территории, прилегающей к 1-му Мочищенскому шоссе, в Засельцовском районе» в части территории, ограниченной перспективным направлением Красного проспекта, перспективным продолжением ул. Утренней, ул. Андреевской, планируемой магистральной улицей общегородского значения непрерывного движения, 1-м Мочищенским шоссе и границей города Новосибирска, в Засельцовском районе;

постановление мэрии города Новосибирска от 18.12.2018 № 4489 «О подготовке проекта межевания территории квартала 280.01.02.10 в границах проекта планировки территории, прилегающей к 1-му Мочищенскому шоссе, в Засельцовском районе».

9. Департаменту строительства и архитектуры мэрии города Новосибирска разместить постановление на официальном сайте города Новосибирска в информационно-телекоммуникационной сети «Интернет».

10. Департаменту информационной политики мэрии города Новосибирска в течение семи дней со дня издания постановления обеспечить опубликование постановления.

11. Контроль за исполнением постановления возложить на заместителя мэра города Новосибирска – начальника департамента строительства и архитектуры мэрии города Новосибирска.

Мэр города Новосибирска

А. Е. Локоть

Приложение 1
к постановлению мэрии
города Новосибирска
от 05.08.2019 № 2839

ПРОЕКТ
планировки территории, ограниченной перспективным направлением
Красного проспекта, перспективным продолжением ул. Утренней,
ул. Андреевской, планируемой магистральной улицей
общегородского значения непрерывного движения,
1-м Мочищенским шоссе и границей города
Новосибирска, в Заельцовском районе

1. Чертеж планировки территории (приложение 1).
 2. Положение о характеристиках планируемого развития территории (приложение 2).
 3. Положения об очередности планируемого развития территории (приложение 3).
-

Приложение 2

к проекту планировки территории, ограниченной перспективным направлением Красного проспекта, перспективным продолжением ул. Утренней, ул. Андреевской, планируемой магистральной улицей общегородского значения непрерывного движения, 1-м Мочищенским шоссе и границей города Новосибирска, в Засельцовском районе

ПОЛОЖЕНИЕ

о характеристиках планируемого развития территории

1. Характеристики планируемого развития территории

Проект планировки территории, ограниченной перспективным направлением Красного проспекта, перспективным продолжением ул. Утренней, ул. Андреевской, планируемой магистральной улицей общегородского значения непрерывного движения, 1-м Мочищенским шоссе и границей города Новосибирска, в Засельцовском районе (далее – проект планировки) выполнен в отношении территории, ограниченной перспективным направлением Красного проспекта, перспективным продолжением ул. Утренней, ул. Андреевской, планируемой магистральной улицей общегородского значения непрерывного движения, 1-м Мочищенским шоссе и границей города Новосибирска, в Засельцовском районе (далее – планируемая территория).

Проектом планировки в соответствии с Генеральным планом города Новосибирска предусматриваются следующие основные мероприятия по развитию планируемой территории:

размещение на территориях, занятых садоводческими, огородническими или дачными некоммерческими объединениями граждан, кварталов малоэтажной, среднеэтажной и многоэтажной жилой и общественно-деловой застройки;

размещение вдоль магистральных улиц городского и районного значения в структуре отдельных кварталов объектов общественной застройки;

развитие улично-дорожной сети с устройством новых магистральных улиц общегородского, районного значения, улиц и дорог местного значения.

Существующая индивидуальная жилая застройка сохраняется, ее дальнейшее развитие будет направлено на обеспечение нормативных показателей по благоустройству, социальному и транспортному обслуживанию территорий малоэтажного жилья.

1.1. Размещение объектов капитального строительства различного назначения

В местах расположения существующих объектов предусматривается возможность развития территории с размещением новых объектов капитального строительства соответствующего назначения. Места планируемого размещения объектов капитального строительства предназначены для размещения новых объектов на расчетный срок до 2030 года:

в границах зоны застройки многоэтажными жилыми домами размещаются многоквартирные жилые дома высотой 9 – 13 этажей и более с придомовыми территориями, автопарковками местного обслуживания с возможностью размещения как отдельно стоящих, так и на первых этажах жилых и общественных зданий объектов местного обслуживания населения: магазинов, объектов общественного питания, аптек, организаций связи, отделения почтовой связи, банков, приемных пунктов прачечных, химчисток. В соответствии с принятыми проектными решениями предусмотрено размещение объектов жилищно-эксплуатационных служб;

в границах зон индивидуальной жилой застройки и застройки малоэтажными многоквартирными жилыми домами размещаются индивидуальные жилые дома с приквартирными участками. Предусмотрена возможность размещения необходимых объектов для обслуживания населения, в том числе магазинов, объектов общественного питания, аптек, организаций связи, отделения почтовой связи, банков, приемных пунктов прачечных и химчисток;

в границах зоны застройки объектами делового, общественного и коммерческого назначения, в том числе многоэтажных жилых домов, размещаются общественные здания административного назначения, офисы, бизнес-центры, банки, гостиницы и другие объекты. Здесь же предусмотрено размещение многоэтажной жилой застройки, застройки торгового назначения: магазинов, торговых центров, продовольственного рынка, спортивных залов, развлекательных комплексов, выставочных центров, а также автопарковок местного обслуживания;

в границах зоны объектов здравоохранения размещаются больницы, диспансеры, поликлиники, здания общей врачебной практики, станция скорой медицинской помощи, автопарковки местного обслуживания;

в границах зоны объектов культуры и спорта размещаются спортивно-оздоровительные комплексы и клубы, бассейны, бани, сауны, открытые игровые площадки и другие объекты, автопарковки местного обслуживания;

в границах зоны озеленения размещаются сады жилых районов, скверы, бульвары, благоустроенные водоемы, объекты вспомогательного рекреационного назначения, автопарковки местного обслуживания, озелененные участки охранных зон инженерно-технических коммуникаций;

в границах зоны коммунальных и складских объектов размещаются сохраняемые производственные, автотранспортные, складские и сервисные предприятия, могут размещаться новые предприятия аналогичного назначения с размером санитарно-

защитной зоны не более 50 м, станции технического обслуживания автомобилей, автомойки;

в границах зоны улично-дорожной сети, ограниченной красными линиями, размещаются элементы городских улиц: проезжая часть, тротуары, технические полосы инженерных сетей, газоны, парковочные карманы и другие элементы;

в границах зон объектов инженерной инфраструктуры размещаются существующие и планируемые объекты инженерной инфраструктуры.

В составе всех зон, кроме зоны улично-дорожной сети, могут размещаться объекты инженерно-технического обеспечения застройки.

В соответствии с нормативными требованиями на проектируемой территории размещаются объекты социально-культурного и коммунально-бытового обслуживания населения районного значения: поликлиника со взрослым и детским отделениями, взрослые и детские библиотеки, отделения почтовой связи, торговые центры, продовольственный рынок, детские школы искусств, дома детского творчества. Также могут размещаться другие необходимые службы коммунально-бытового обслуживания, охраны правопорядка: опорные пункты полиции, общественные уборные, жилищно-эксплуатационные службы жилых районов.

Планируется, что численность населения проектируемой территории на расчетный срок составит 80,211 тыс. человек, средняя плотность населения жилых кварталов – 125 чел./га.

Общеобразовательные школы и детские дошкольные учреждения расположены в нормативной пешеходной доступности от жилых комплексов кварталов (микрорайонов).

Радиус доступности для школ принят 500 м, для детских садов – 300 м в многоэтажной застройке, 500 м в малоэтажной застройке.

1.1.1. Размещение объектов капитального строительства федерального значения

В квартале 282.01.02.01 проектом предусмотрено строительство пожарного депо.

1.1.2. Размещение объектов капитального строительства регионального значения

Существующие на территории объекты капитального строительства регионального значения сохраняются на расчетный срок. На расчетный срок предусматривается размещение объектов регионального значения:

амбулаторно-поликлинического учреждения на 250 посещений в смену в квартале 282.01.02.02;

амбулаторно-поликлинического учреждения на 350 посещений в смену в квартале 282.02.01.13;

амбулаторно-поликлинического учреждения на 490 посещений в смену в квартале 282.04.01.01;
амбулаторно-поликлинического учреждения на 110 посещений в смену в квартале 282.02.01.08;
амбулаторно-поликлинического учреждения на 380 посещений в смену в квартале 282.01.02.12;
станции скорой медицинской помощи на 4 автомобиля в квартале 282.01.02.02;
станции скорой медицинской помощи на 5 автомобилей в квартале 282.04.01.01;
строительство лыжной базы с трассами по ул. Охотской в квартале 282.01.02.06.

1.1.3. Размещение объектов капитального строительства местного значения

На расчетный срок предусматривается строительство дошкольных образовательных организаций (детских садов) и общеобразовательных организаций (общеобразовательных школ) соответствующей расчетной вместимости:

пяти дошкольных образовательных организаций (детских садов) на 1445 мест (из них один встраиваемый на 70 мест) в кварталах 282.01.01.01, 282.01.02.01 – 282.01.02.08;

двух дошкольных образовательных организаций (детских садов) на 275 мест в кварталах 282.01.02.10 – 282.01.02.12;

двух дошкольных образовательных организаций (детских садов) на 400 мест в квартале 282.02.01;

пяти дошкольных образовательных организаций (детских садов) на 1027 мест (из них один встраиваемый на 70 мест) в кварталах 282.03.01, 282.04.01;

двух общеобразовательных организаций (общеобразовательных школ) на 2200 мест в кварталах 282.01.01, 282.01.02;

двух общеобразовательных организаций (общеобразовательных школ) на 2340 мест в квартале 282.02.01;

двух общеобразовательных организаций (общеобразовательных школ) на 2200 мест в кварталах 282.03.01, 282.04.01.

1.2. Развитие системы транспортного обслуживания

Одним из приоритетных направлений перспективного развития проектируемой территории является обеспечение ее транспортной доступности, создание устойчивых, комфортных и безопасных транспортных связей с другими частями города за счет поэтапного в соответствии с Генеральным планом города Новосибирска формирования улично-дорожной сети, скоростных видов пассажирского транспорта (метрополитена и скоростного трамвая), транспортно-пересадочных узлов, системы пешеходных коммуникаций.

Предусматривается развитие (реконструкция) существующих и строительство новых элементов системы транспортного обслуживания проектируемой территории. Развитие получают существующие уличные виды общественного и индивиду-

ального транспорта, формируются новые линии внеуличных видов массового пассажирского транспорта.

Проектными мероприятиями предусмотрен показатель плотности улично-дорожной сети до 4,74 км/кв. км, что обеспечит обслуживание перспективных транспортных нагрузок.

Предусматривается реконструкция существующих и строительство новых элементов улично-дорожной сети.

Улично-дорожная сеть планируемой территории определена на основании Местных нормативов градостроительного проектирования города Новосибирска, утвержденных решением Совета депутатов города Новосибирска от 02.12.2015 № 96 (далее – Местные нормативы), и включает в себя магистральные улицы общегородского значения непрерывного движения, магистральные улицы общегородского значения регулируемого движения, магистральные улицы районного значения и улицы местного значения.

Планируемая улично-дорожная сеть предназначена для обеспечения организации движения всех видов автомобильного транспорта и размещения основных элементов пешеходных связей, кроме того, для трассировки магистральных инженерных коммуникаций в границах красных линий.

Согласно принятой (по проекту планировки) классификации улично-дорожной сети основу транспортного каркаса составляют:

- реконструируемые магистральные улицы общегородского значения непрерывного движения – Мочищенское шоссе и Красноярское шоссе, ул. Кедровая;

- перспективная улица в северном направлении в продолжение оси Красного проспекта как магистральная улица общегородского значения непрерывного движения;

- перспективная магистральная улица общегородского значения непрерывного движения;

- магистральные улицы общегородского значения регулируемого движения (продолжение створа ул. Жуковского и др.).

При проектировании магистральных улиц непрерывного движения принята расчетная скорость движения, равная 60 км/час. В составе магистральных улиц данной категории предусмотрено устройство разделительных полос.

В местах пересечения Мочищенского шоссе с ул. Кедровой и перспективной магистральной улицей общегородского значения непрерывного движения запроектированы транспортные развязки в двух уровнях.

Проектируемые магистральные улицы районного значения имеют расчетную скорость движения 60 км/час. На территории микрорайонов планируется сеть местных проездов и улиц местного значения.

Сеть улиц местного значения представляет собой ортогональную структуру, что позволяет упорядочить застройку и создать устойчивые связи между ними.

Положение красных линий и линий регулирования застройки на проектируемой территории определяется шириной проезжей части улиц и дорог, а также шириной инженерных коридоров инженерно-технических коммуникаций, шириной тротуа-

ров, полос озеленения.

Согласно схеме линий метрополитена города Новосибирска предусмотрено продление линии метрополитена от станции Засельцовская в северном направлении до перспективных станций в створе перспективного направления Красного проспекта.

На проектируемой территории формируется сеть пешеходного движения, представленная системой бульваров и скверов, общих внутриквартальных территорий, пешеходными площадями при транспортно-пересадочных узлах, объектах массового посещения. Сеть пешеходных улиц и бульваров организована в направлении движения к транспортно-пересадочным узлам при станциях метрополитена, к местам массового отдыха на территории Засельцовского бора.

Предусматривается многоуровневая система постоянного и временного хранения индивидуального автотранспорта. Исходя из перспективного уровня автомобилизации (400 машин/1000 жителей) общее количество легковых автомобилей, принадлежащих населению, проживающему в границах проектируемой территории (80,211 тыс. человек), составит ориентировочно 32,08 тыс. единиц.

Количество мест постоянного хранения, вместимость временных автостоянок у объектов различного назначения регламентируется Местными нормативами.

Места постоянного хранения легковых автомобилей, принадлежащих гражданам, проживающим в зонах малоэтажной жилой застройки, предусматриваются в границах придомовых земельных участков.

В зоне застройки многоэтажными жилыми домами организация мест постоянного хранения автомобилей планируется посредством устройства многоярусных гаражей и открытых охраняемых стоянок.

Проектом планировки предусматривается размещение комплексов автостоянок в общественно-деловых, спортивных, рекреационных центрах проектируемой территории, а также в непосредственной близости от станций метрополитена, в составе транспортно-пересадочных узлов. Выделяются зоны размещения многоуровневых комплексов автостоянок районного уровня с радиусами доступности до 1500 м, вдоль проезжей части магистральных улиц устраиваются полосы, используемые для временного хранения автотранспорта.

1.3. Развитие системы инженерно-технического обеспечения

На расчетный срок предусматриваются мероприятия по развитию систем инженерно-технического обеспечения территории.

1.3.1. Водоснабжение

Предусматривается развитие централизованной системы водоснабжения от коммунальных сетей города. Система кольцевая, с тупиковыми отводами до потребителей. Планируется строительство комплекса инженерных сооружений и сетей:

резервуара чистой воды объемом 3000 куб. м на насосной станции V подъема;
водопровода Д 200 мм от водопровода Д 500 мм по ул. Охотской до водопровода Д 200 мм Заельцовской зоны отдыха;

водоводов Д 350 – Д 500 мм, проходящих транзитом согласно проекту планировки по створам новых дорог и специально предусмотренным техническим коридорам;

закольцованной районной сети водопровода по всем улицам для обеспечения водой проектируемых кварталов.

Удельное среднесуточное (за 1 год) водопотребление на хозяйственно-питьевые нужды населения принято в соответствии со схемой водоснабжения города Новосибирска до 2030 года, утвержденной постановлением мэрии города Новосибирска от 06.05.2013 № 4303 «Об утверждении схемы водоснабжения города Новосибирска до 2015 и до 2030 годов и схемы водоотведения города Новосибирска до 2015 и до 2030 годов».

Удельное среднесуточное (за 1 год) водопотребление на хозяйственно-питьевые нужды населения на 2019 год принято 300 л/человека в сутки.

Расчетное количество воды на территорию составляет 21059 куб. м/сутки, из них 12644 куб. м/сутки – на 2019 год.

В существующей застройке необходимо выполнить поэтапную замену существующих сетей на полиэтиленовые в зависимости от степени износа и застройки территории.

Протяженность проектируемых сетей водовода составит 9,8 км.

1.3.2. Водоотведение

Предусматривается развитие централизованной системы самотечно-напорной канализации, включающей прокладку самотечных коллекторов Д 350 – Д 500 мм, проходящих согласно проекту планировки по створам новых дорог, в специально предусмотренных технических коридорах, а также районной сети канализации по дорогам.

Самотечные сети канализации проложены с учетом существующих сетей и рельефа местности и обеспечивают оптимальный отвод сточных вод от зданий до существующих и проектируемых коллекторов, расположенных в пойме реки Ельцовки, и до коллекторов, подающих стоки на канализационную насосную станцию – (далее – КНС) КНС-28.

Протяженность проектируемых коллекторов составит 10 км.

Объем стоков проектируемой территории составляет 18000 куб. м/сутки.

1.3.3. Теплоснабжение

Предусматривается развитие централизованной системы теплоснабжения и горячего водоснабжения. Общая тепловая нагрузка территории в границах проекта планировки составляет 243,93 Гкал/час, в том числе перспективная тепловая нагрузка – 52,36 Гкал/час.

В проекте планировки рассмотрено два варианта теплоснабжения территории. Первый вариант – централизованная система теплоснабжения всего комплекса от ТЭЦ-4, от магистрального участка теплосети Д 700 мм, при этом часть жилых, административных и общественных зданий подключена к 4 существующим котельным. Внутри микрорайонов проектируются центральные тепловые пункты (далее – ЦТП). Параметры теплоносителя после ЦТП – 90/70 °С для районов с малоэтажной застройкой, высотные здания присоединяются непосредственно к тепловым сетям через индивидуальные тепловые пункты.

Второй вариант – централизованная система теплоснабжения для существующих и частично для проектируемых объектов от ТЭЦ-4 и четырех собственных котельных, для проектируемых объектов теплоснабжение предусматривается от пяти проектируемых локальных котельных.

В котельных устанавливаются котлы с параметрами теплоносителя 105/70 °С. Внутри микрорайонов проектируются ЦТП. Параметры теплоносителя после ЦТП – 90/70 °С.

Планируется выполнить реконструкцию существующих ЦТП, установить:
пластинчатые теплообменники;
насосы с частотно-регулируемым приводом;
регуляторы температуры.

Для повышения надежности теплоснабжения на участках тепловых сетей, где давно не проводились ремонтные работы, планируется выполнить замену трубопроводов и арматуры в тепловых камерах. Для сокращения теплопотерь необходимо выполнить ремонт тепловой изоляции.

Предусматривается устройство повысительных насосных станций водоснабжения отдельно от ЦТП с обеспечением возможности последующей передачи повысительных насосных станций и ЦТП в аренду или на техническое обслуживание профильным организациям, муниципальному унитарному предприятию города Новосибирска «ГОРВОДОКАНАЛ» и открытому акционерному обществу «Новосибирскгортеплоэнерго» соответственно.

В проекте планировки приняты следующие технические решения:

тепловые сети, проходящие в новых жилых и общественных кварталах, запроектированы с созданием кольцевых сетей;

предусмотрена двухконтурная схема теплоснабжения от котельной (с замкнутым первым контуром и теплообменниками на источнике);

предусмотрена подземная прокладка тепловых сетей, сети водоснабжения прокладываются отдельно;

предусматривается подключение 16 – и 24-этажных домов через индивидуаль-

ные тепловые пункты, подключение домов меньшей этажности – через ЦТП;

предусмотрена трассировка трубопроводов магистральных тепловых сетей под газонами вдоль проезжей части с соблюдением Свода правил 124.13330.2012 «Тепловые сети. Актуализированная редакция СНиП 41-02-2003»;

предусматривается удаление дренажных вод из тепловых камер выпусками в ливневую канализацию (с соблюдением уклонов и отметок для обеспечения самоотечного удаления воды);

для повышения надежности теплоснабжения на участках тепловых сетей до ЦТП предусмотрено устройство трубопроводов на 25 кгс/кв. см, после ЦТП – на 16 кгс/кв. см по государственному стандарту ГОСТ 21.605-82;

предусмотрена система теплоснабжения до ЦТП двухтрубная, после ЦТП – четырехтрубная;

параметры теплоносителя после ЦТП – 90/70 °С;

протяженность проектируемых магистральных тепловых сетей составит 49 км;

протяженность проектируемых внутриквартальных тепловых сетей составит 70 км.

Тепловая нагрузка составляет 243,93 Гкал/час.

1.3.4. Газоснабжение

Система газоснабжения проектируемой территории принята смешанная, состоящая из кольцевых и тупиковых газопроводов, двухступенчатая. Газопроводы высокого давления подключаются к существующей газораспределительной сети города. Объемы потребления природного газа запланированы в пределах, разрешенных для территории. Газ планируется использовать на нужды отопления части коммунально-бытовых и промышленных потребителей.

1.3.5. Электроснабжение

Суммарная расчетная электрическая нагрузка проектируемой застройки территории составит 34950 кВт.

За основу проектных решений приняты концептуальные мероприятия, предусмотренные Генеральным планом города Новосибирска (приложение 23 «Планируемое развитие электрических сетей в городе Новосибирске»).

Проектом планировки для централизованного электроснабжения потребителей электрической энергии предусматриваются следующие мероприятия:

строительство понизительной трансформаторной подстанции (далее – ПС) ПС-220/10 кВ глубокого ввода с двумя трансформаторами мощностью 80 МВА каждый. Разность нагрузок покрывается за счет резервной мощности ПС-220 кВ «Правобережная», расположенной в географической близости от них, по кабельным линиям 10 кВ;

распределительное устройство проектируемой ПС ЗРУ-10 кВ выполняется с одной секционированной системой сборных шин с устройством автоматического

ввода резерва на секционном выключателе;

строительство проектируемой ПС запланировано в зоне объектов инженерной инфраструктуры квартала 282.01.01.02. Площадь, отводимая для расположения ПС, составляет 0,82 га;

сооружение кабельного коллектора по техническому коридору для выполнения глубокого ввода 220 кВ от опорной ПС-220 кВ «Правобережная» до проектируемой ПС-220/10 кВ;

прокладка в кабельном коллекторе двух ниток из трех одножильных кабелей с изоляцией из сшитого полиэтилена на напряжение 220 кВ от разных секций источника питания РУ-220 кВ ПС «Правобережная» до вводных устройств 220 кВ проектируемой ПС.

Для равномерного распределения электрической энергии по проектируемой территории на напряжении 10 кВ предусматривается строительство пяти распределительных пунктов (далее – РП) РП-10 кВ со встроенными в них двухтрансформаторными понизительными подстанциями ТП-10/0,4 кВ с трансформаторами мощностью 1000 - 1250 кВА. Оптимальная проходная мощность РП-10 кВ составляет 12 МВт.

Для подключения конечных потребителей электроэнергии на напряжение 0,4 кВ на проектируемой территории планируется строительство ряда ТП-10/0,4 кВ с трансформаторами мощностью 630-1000 – 1250 кВА.

Обеспечение питания на напряжении 10 кВ РП-10 кВ и ТП-10/0,4 кВ осуществляется с помощью кабельных линий 10 кВ, прокладываемых подземно.

Подключение РП-10 кВ предусмотрено от ЗРУ-10 кВ проектируемой ПС-220/10 кВ. Подключение части ТП-10/0,4 кВ предусмотрено от РП-10 кВ. Часть ТП-10/0,4 кВ, расположенных в непосредственной близости от проектируемой ПС (квартал 282.01.01.02), подключены непосредственно к ЗРУ-10 кВ ПС.

Передача потребителям электрической энергии на напряжении 0,4 кВ производится от проектируемых ТП-10/0,4 кВ через распределительные сети, выполненные кабелями, на номинальное напряжение 1 кВ, прокладываемыми в земле.

2. Определение многофункциональных зон и планируемого значения их в городской застройке

В границах проектируемой территории выделены границы следующих зон планируемого размещения объектов социально-культурного и коммунально-бытового назначения, иных объектов капитального строительства:

- зона объектов религиозного назначения;
- зона объектов культуры и спорта;
- зона застройки объектами делового, общественного и коммерческого назначения, в том числе многоэтажных жилых домов;
- зона объектов здравоохранения;
- зона специализированной малоэтажной общественной застройки;
- зона специализированной средне- и многоэтажной общественной застройки;

зона объектов дошкольного, начального общего, основного общего и среднего (полного) общего образования;

зона застройки жилыми домами смешанной этажности;

зона застройки малоэтажными многоквартирными жилыми домами (до 4 этажей, включая мансардный);

зона застройки многоэтажными жилыми домами (9 – 13 этажей);

зона индивидуальной жилой застройки;

зона коммунальных и складских объектов;

зона улично-дорожной сети;

зона объектов инженерной инфраструктуры;

зона стоянок для легковых автомобилей.

Также проектом планировки предусматриваются зоны рекреационного назначения, в том числе:

природная зона;

парки, скверы, бульвары, иные озелененные территории общего пользования; озелененные территории ограниченного пользования.

2.1. Решения в части определения базового баланса зонирования территории

Проектируемый баланс территории на 2030 год представлен в таблице 1.

Таблица 1

Проектируемый баланс территории на 2030 год

№ п/п	Наименование зон планируемого размещения объектов социально-культурного и коммунально-бытового назначения, иных объектов капитального строительства	Площадь планируемой территории	
		га	процент от общей площади планируемой территории
1	2	3	4
1	Зоны рекреационного назначения, в том числе:	82,32	12,84
1.1	Озелененные территории ограниченного пользования	17,13	2,67
1.2	Природная зона	11,83	1,85
1.3	Парки, скверы, бульвары, иные озелененные территории общего пользования	38,48	6,00
1.4	Зона объектов культуры и спорта	14,88	2,32
2	Жилые зоны, в том числе:	232,68	36,3

1	2	3	4
2.1	Зона застройки жилыми домами смешанной этажности	81,46	12,71
2.2	Зона застройки малоэтажными многоквартирными жилыми домами (до 4 этажей, включая мансардный)	4,55	0,71
2.3	Зона застройки многоэтажными жилыми домами (9-13 этажей)	30,11	4,70
2.4	Зона индивидуальной жилой застройки;	116,56	18,18
3	Общественно-деловые зоны, в том числе:	114,75	17,9
3.1	Зона объектов религиозного назначения	0,84	0,13
3.2	Зона застройки объектами делового, общественного и коммерческого назначения, в том числе многоэтажных жилых домов	46,74	7,29
3.3	Зона объектов здравоохранения	36,46	5,69
3.4	Зона специализированной малоэтажной общественной застройки	0,39	0,06
3.5	Зона специализированной средне- и многоэтажной общественной застройки	0,51	0,08
3.6	Зона объектов дошкольного, начального общего, основного общего и среднего (полного) общего образования	29,81	4,65
4	Зоны инженерной и транспортной инфраструктур, в том числе:	180,37	28,14
4.1	Зона улично-дорожной сети	168,71	26,32
4.2	Зона объектов инженерной инфраструктуры	11,66	1,82
5	Производственные зоны, в том числе:	20,51	3,2
5.1	Зона коммунальных и складских объектов	20,51	3,20
6	Зоны специального назначения, в том числе:	10,35	1,61
6.1	Зона стоянок для легковых автомобилей	7,98	1,24
7	Территории водных объектов	2,37	0,37
Итого:		640,97	100

2.2. Основные показатели развития планируемой территории

На расчетный срок предусматривается размещение новых объектов озеленения общего пользования:

парков, скверов, бульваров и иных озелененных территорий общего пользования общей площадью 66,57 га;

пешеходных бульваров общей протяженностью 6,51 км.

На расчетный срок предусматриваются следующие мероприятия по реконструкции существующих и строительству объектов улично-дорожной сети в пределах установленных проектом красных линий:

реконструкция частично магистральной улицы общегородского значения непрерывного движения Мочищенского шоссе (0,90 км), частично магистральной улицы общегородского значения регулируемого движения с транспортными развязками, участка Красноярского шоссе (0,37 км);

реконструкция и строительство магистральной улицы общегородского значения непрерывного движения Красного проспекта (2,0 км) с транспортными развязками;

строительство магистральной улицы общегородского значения регулируемого движения ул. Жуковского (2,0 км) с транспортными развязками;

реконструкция и строительство магистральной улицы общегородского значения непрерывного движения ул. Кедровой (2,86 км) с транспортными развязками;

строительство магистральной улицы общегородского значения непрерывного движения (1,25 км) с транспортными развязками;

строительство ул. Широкой, ул. Аренского и проектируемых улиц (без названия) местного значения протяженностью 6,59 км;

расширение улиц районного значения и участка ул. Кубовой (2,32 км) районного значения;

расширение улиц местного значения: ул. Перспективной (0,38 км), ул. Утренней (0,38 км), ул. Легендарной (0,38 км), ул. Серпуховской (1,4 км), ул. Петрозаводской (0,66 км), пер. Таганрогского (0,8 км), ул. Петровской (1,08 км);

строительство участков улиц местного значения общей протяженностью 17,9 км.

Расчет параметров системы обслуживания населения осуществлен с учетом Местных нормативов градостроительного проектирования города Новосибирска, утвержденных решением Совета депутатов города Новосибирска от 02.12.2015 № 96, и представлен в таблице 2.

Таблица 2

Основные показатели развития планируемой территории

№ п/п	Наименование	Единица измерения	Состояние на 2019 год	Состояние на 2030 год
1	2	3	4	5
1	Планируемая территория	га	640,97	640,97
1.1	Зоны рекреационного назначения, в том числе:	га		
1.1.1	Озелененные территории ограниченного пользования	га	0	17,13

1	2	3	4	5
1.1.2	Природная зона	га	1,53	11,83
1.1.3	Парки, скверы, бульвары, иные озелененные территории общего пользования	га	0	38,48
1.1.4	Территории водных объектов	га	2,37	2,37
1.1.5	Зона объектов культуры и спорта	га	0	14,88
1.2	Общественно-деловые зоны, в том числе:	га		
1.2.1	Зона объектов религиозного назначения	га	0	0,84
1.2.2	Зона застройки объектами делового, общественного и коммерческого назначения, в том числе многоэтажных жилых домов	га	0	46,74
1.2.3	Зона объектов здравоохранения	га	21,72	36,46
1.2.4	Зона специализированной малоэтажной общественной застройки	га	0	0,39
1.2.5	Зона специализированной средне- и многоэтажной общественной застройки	га	0	0,51
1.2.6	Зона объектов дошкольного, начального общего, основного общего и среднего общего (полного) образования	га	3,26	29,81
1.3	Жилые зоны, в том числе:	га		
1.3.1	Зона застройка жилыми домами смешанной этажности	га	0	81,46
1.3.2	Зона застройки малоэтажными многоквартирными жилыми домами (до 4 этажей, включая мансардный)	га	15,05	4,55
1.3.3	Зона застройки многоэтажными жилыми домами (9 – 13 этажей)	га	31,16	30,11
1.3.4	Зона индивидуальной жилой застройки	га	111,18	116,56
1.4	Производственные зоны, в том числе:	га		
1.4.1	Зона коммунальных и складских объектов	га	20,51	20,51
1.5	Зоны инженерной и транспортной инфраструктуры, в том числе:	га		
1.5.1	Зона сооружений и коммуникаций железнодорожного транспорта	га	0,38	0,00
1.5.2	Зона сооружений и коммуникаций автомобильного, речного, воздушного транспорта, метрополитена	га	178,01	0,00
1.5.3	Зона улично-дорожной сети	га	25,03	168,71
1.5.4	Зона объектов инженерной инфраструктуры	га	2,18	11,66
1.6	Зоны специального назначения, в том числе:	га		
1.6.1	Зона военных и иных режимных объектов и территорий	га	4,28	0
1.7	Зона стоянок автомобильного транспорта, в том числе:	га		
1.7.1	Зона стоянок для легковых автомобилей	га	0	7,98

1	2	3	4	5
2	Население			
2.1	Численность населения	тыс. человек	12,895	80,211
2.2	Плотность населения проектируемой территории	чел./га	20	125
2.3	Плотность населения территорий жилой застройки	чел./га	37	210
2.4	Обеспеченность озеленением общего пользования	кв. м/ человека	52	9
3	Жилищный фонд			
3.1	Средняя обеспеченность населения общей площадью жилья	кв. м/ человека	24	30
3.2	Общий объем жилищного фонда	тыс. кв. м	309,48	2406,33
4	Объекты социального и культурно-бытового обслуживания населения			
4.1	Дошкольные образовательные учреждения	мест	619	3147
4.2	Общеобразовательные учреждения	мест	1127	8727
4.3	Библиотеки	объект	1	2
4.4	Амбулаторно-поликлинические учреждения	посещений в смену	450	1580
4.5	Предприятия торговли всех видов	тыс. кв. м торговой площади	–	6827
4.6	Спортивные залы	кв. м площади пола	–	4551
4.7	Бассейны	кв. м зеркала воды	–	1517
5	Транспортная инфраструктура			
5.1	Протяженность улично-дорожной сети, в том числе:	км	16,22	30,08
5.1.1	Магистральные улицы, в том числе:	км		
5.1.1.1	Общегородского значения непрерывного движения	км	–	6,19
5.1.1.2	Общегородского значения регулируемого движения	км	4,11	3,53
5.1.2	Улицы районного значения	км	2,05	3,28
5.1.3	Улицы местного значения	км	11,06	17,08
5.2	Плотность улично-дорожной сети	км/кв. км	2,55	4,74
5.3	Плотность магистральной сети	км/кв. км	0,97	2,05
5.4	Протяженность линий общественного транспорта, в том числе:	км	8,34	14,33
5.4.1	Автобуса	км	6,90	14,33

1	2	3	4	5
5.4.2	Метрополитена	км	0	1,49
5.5	Протяженность пешеходных бульваров	км	–	6,51
5.6	Парковочные места в гаражных комплексах	тыс. машино-мест	–	30,34

6 Инженерное оборудование и благоустройство территории				
6.1	Водопотребление	тыс. куб. м/ сутки	1,95	21,059
6.2	Водоотведение	тыс. куб. м/ сутки	1,44	18,0
6.3	Потребление тепла на отопление, вентиляцию, горячее водоснабжение	Гкал/час.	17,98	243,93
6.4	Потребление электроэнергии	МВт	4,78	37,047

Приложение 3
к проекту планировки территории,
ограниченной перспективным направ-
лением Красного проспекта, перспек-
тивным продолжением ул. Утренней,
ул. Андреевской, планируемой магист-
ральной улицей общегородского значе-
ния непрерывного движения, 1-м Мочищенским
шоссе и границей города Новосибирска, в
Заяльцовском районе

ПОЛОЖЕНИЕ **об очередности планируемого развития территории**

В соответствии с приложением 2 к Программе комплексного развития социаль-
ной инфраструктуры города Новосибирска на 2017 – 2030 годы, утвержденной
решением Совета депутатов города Новосибирска от 21.12.2016 № 329:

строительство детского сада по ул. Кубовой в Заяльцовском районе на 220 мест
(приложение 14) в 2020 году;

строительство детского сада в жилом массиве «Северная корона» в Калининском
районе на 150 мест (приложение 21) в 2022 году;

строительство детского сада по ул. Декоративный Питомник в Калининском
районе на 180 мест (приложение 28) в 2026 году;

строительство детского сада по ул. Декоративный Питомник в Калининском
районе на 240 мест (приложение 55) в 2028 году;

реконструкция школы № 51 по ул. Кубовой, 16а в Заяльцовском районе на 350
мест (приложение 100) в 2020 году;

реконструкция школы № 51 по ул. Охотской, 84 в Заяльцовском районе на 525
мест (приложение 156) в 2020 году;

строительство поликлиники по ул. Кубовой (приложение 253) в 2019 году;

строительство здания общей врачебной практики по ул. Бородинской (приложе-
ние 196) в 2030 году;

строительство льжной базы с трассами по ул. Охотской (приложение 257) в 2019 году.

Срок реализации развития систем водоснабжения и водоотведения в соответс-
твии с постановлением мэрии города Новосибирска от 06.05.2013 № 4303 «Об ут-
верждении схемы водоснабжения города Новосибирска до 2015 и до 2030 годов и
схемы водоотведения города Новосибирска до 2015 и до 2030 годов» – до 2030
года.

Срок реализации объектов социальной инфраструктуры в границах проекта пла-
нировки принят в соответствии с решением Совета депутатов города Новосибирска
от 21.12.2016 № 329 «О Программе комплексного развития социальной инфра-
структуры города Новосибирска на 2017 – 2030 годы», решением Совета депутатов
города Новосибирска от 28.03.2018 № 568 «О внесении изменений в Программу

комплексного развития социальной инфраструктуры города Новосибирска на 2017 – 2030 годы, утвержденную решением Совета депутатов города Новосибирска от 21.12.2016 № 329», – до 2030 года.

Строительство физкультурно-спортивных сооружений предполагается исходя из целей, установленных постановлением Правительства Новосибирской области от 23.01.2015 № 22-п «Об утверждении государственной программы Новосибирской области «Развитие физической культуры и спорта в Новосибирской области на 2015 – 2021 годы», - после 2020 года.

На последующих стадиях проектирования необходимо уточнить площадь территории, предназначенной для размещения очистных сооружений поверхностных стоков, их состав, а также степень очистки стоков в соответствии с установленными нормативами.

Предусмотреть перечень мероприятий, необходимых для выноса железнодорожных путей, с проработкой трассы железной дороги от жилого района «Пашино» до карьера Мочище с согласованием проектных решений с Управлением Западно-Сибирской железной дороги.

ПРОЕКТ
межевания территории квартала 282.01.02.03 в границах проекта
планировки территории, ограниченной перспективным
направлением Красного проспекта, перспективным
продолжением ул. Утренней, ул. Андреевской, планируемой
магистральной улицей общегородского значения
непрерывного движения, 1-м Мочищенским шоссе
и границей города Новосибирска,
в Засельцовском районе

1. Текстовая часть проекта межевания территории:
 - 1.1. Сведения об образуемых земельных участках (приложение 1).
 - 1.2. Сведения о границах территории, в отношении которой утвержден проект межевания (приложение 2).
 2. Чертеж межевания территории (приложение 3).
-

Приложение 1
к проекту межевания территории квартала
282.01.02.03 в границах проекта планировки
территории, ограниченной перспективным на-
правлением Красного проспекта, перспектив-
ным продолжением ул. Утренней, ул. Андреев-
ской, планируемой магистральной улицей обще-
городского значения непрерывного движения,
1-м Мочищенским шоссе и границей города Но-
восибирска, в Засильевском районе

СВЕДЕНИЯ об образуемых земельных участках на кадастровом плане территории

Услов- ный но- мер зе- мельно- го учас- тка на чертеже	Учетный но- мер кадаст- рового квар- тала	Вид разрешенно- го использования образуемого зе- мельного участ- ка в соответстви с проектом пла- нировки терри- тории	Площадь об- разуемого земельного участка и его частей, га	Адрес земельного участка	Возможные способы образования земельного участка
1 ЗУ 1	2 54:35:031130	3 Коммунальное обслуживание - стоянки	4 0,1623	5 Российская Федерация, Новосибирская область, городской округ Новосибирск, город Новосибирск, ул. Аренского, з/у 3б	6 Перераспределение земельного участка с кадастровым номером 54:35:00000:29800 с землями, государственная собственность на которые не разграничена

1	2	3	4	5	6
ЗУ 2	54:35:031130	Дошкольное, начальное и среднее общее образование - детские сады	0,8503	Российская Федерация, Новосибирская область, городской округ город Новосибирск, город Новосибирск, ул. Аренского, з/у 3б	Образование из земель, государственная собственность на которые не разграничена

Приложение 2

к проекту межевания территории квартала 282.01.02.03 в границах проекта планировки территории, ограниченной перспективным направлением Красного проспекта, перспективным продолжением ул. Утренней, ул. Андреевской, планируемой магистральной улицей обще-городского значения непрерывного движения, 1-м Мочищенским шоссе и границей города Новосибирска, в Заельцовском районе

СВЕДЕНИЯ

о границах территории, в отношении которой утвержден проект межевания

№ точки	Координаты	
	X	Y
1	2	3
1	498564,41	4197139,45
2	498561,17	4197151,68
3	498537,60	4197240,92
4	498517,76	4197274,88
5	498515,93	4197277,38
6	498509,13	4197289,66
7	498480,96	4197319,77
8	498462,14	4197301,80
9	498426,43	4197267,72
10	498346,30	4197198,18
11	498270,13	4197172,23
12	498233,57	4197141,51
13	498217,63	4197107,98
14	498178,09	4197033,35
15	498196,35	4197004,23
16	498241,17	4196960,31
17	498252,41	4196947,44
18	498252,97	4196946,81

1	2	3
19	498266,14	4196932,26
20	498268,87	4196935,04
21	498269,93	4196933,59
22	498280,50	4196919,25
23	498289,11	4196907,11
24	498303,9	4196889,95
25	498304,01	4196890,07
26	498316,62	4196876,76
27	498316,61	4196876,75
28	498314,75	4196875,07
29	498324,78	4196863,19
30	498342,90	4196843,20
31	498347,15	4196839,19
32	498353,95	4196833,17
33	498355,48	4196834,50
34	498373,25	4196809,91
35	498365,68	4196804,49
36	498377,65	4196787,08
37	498382,31	4196780,27
38	498376,32	4196774,42
39	498385,14	4196747,74
40	498401,38	4196739,26
41	498451,62	4196768,34
42	498413,40	4196812,66
43	498402,18	4196830,62
44	498409,98	4196834,86
45	498410,54	4196835,84
46	498412,51	4196837,12
47	498404,98	4196848,39
48	498398,17	4196843,95

1	2	3
49	498397,62	4196844,79
50	498393,42	4196841,82
51	498382,27	4196856,45
52	498379,16	4196854,01
53	498366,51	4196868,29
54	498368,20	4196870,47
55	498350,19	4196888,45
56	498351,49	4196889,82
57	498340,62	4196900,43
58	498347,43	4196907,81
59	498382,37	4196944,57
60	498411,36	4196919,49
61	498488,51	4196824,79
62	498489,98	4196822,32
63	498494,37	4196818,18
64	498501,03	4196812,63
65	498510,65	4196804,91
66	498532,38	4196819,47
67	498626,79	4196877,00
68	498695,43	4196942,08
69	498679,13	4196954,46
70	498680,18	4196956,29
71	498666,53	4196961,41
72	498643,73	4196974,48
73	498641,32	4196977,06
74	498624,82	4196994,74
75	498596,99	4197041,06
76	498595,90	4197040,52
77	498595,12	4197043,33
78	498590,56	4197051,28

1	2	3
79	498587,23	4197063,18
80	498580,69	4197086,60
81	498577,11	4197099,42
82	498575,12	4197106,51
83	498570,66	4197122,56
84	498569,25	4197121,89
85	498567,30	4197128,88
86	498565,44	4197135,53
87	498564,41	4197139,45

ПРОЕКТ
межевания территории квартала 282.01.02.07 в границах проекта
планировки территории, ограниченной перспективным направлением
Красного проспекта, перспективным продолжением ул. Утренней,
ул. Андреевской, планируемой магистральной улицей
общегородского значения непрерывного движения,
1-м Мочищенским шоссе и границей города
Новосибирска, в Засельцовском районе

1. Текстовая часть проекта межевания территории:
 - 1.1. Сведения об образуемых земельных участках (приложение 1).
 - 1.2. Сведения о границах территории, в отношении которой утвержден проект межевания (приложение 2).
 2. Чертеж межевания территории (приложение 3).
-

Приложение 1
к проекту межевания территории квартала 282.01.02.07 в границах проекта планировки территории, ограниченной перспективным направлением Красного проспекта, перспективным продолжением ул. Утренней, ул. Андреевской, планируемой магистральной улицей общегородского значения непрерывного движения, 1-м Мочищенским шоссе и границей города Новосибирска, в Засельцовском районе

СВЕДЕНИЯ об образуемых земельных участках

Условный номер земельного участка на чертеже	Учетный номер кадастрового квартала	Вид разрешенного использования образуемых земельных участков в соответствии с проектом планировки территории	Площадь образуемых земельных участков и их частей, га	Адрес земельного участка	Возможные способы образования земельного участка
1 ЗУ 1	2 54:35:031350	3 Земельные участки (территории) общего пользования - объекты улично-дорожной сети, скверы	4 0,5799	5 Российская Федерация, Новосибирская область, городской округ город Новосибирск, город Новосибирск, ул. Охотская, з/у 84а	6 Образование из земель, государственная собственность на которые не разграничена

1	2	3	4	5	6
ЗУ 2	54:35:031350	Бытовое обслуживание - объекты для оказания населению или организациям бытовых услуг; коммунальное обслуживание – котельные, стоянки	0,4772	Российская Федерация, Новосибирская область, городской округ город Новосибирск, город Новосибирск, ул. Охотская, з/у 82/2	Перераспределение земельного участка с кадастровым номером 54:35:031350:6 и земель, государственная собственность на которые не разграничена

Приложение 2

к проекту межевания территории квартала 282.01.02.07 в границах проекта планировки территории, ограниченной перспективным направлением Красного проспекта, перспективным продолжением ул. Утренней, ул. Андреевской, планируемой магистральной улицей общегородского значения непрерывного движения, 1-м Мочищенским шоссе и границей города Новосибирска, в Засельцовском районе

СВЕДЕНИЯ

о границах территории, в отношении которой утвержден проект межевания

№ точки	Координаты	
	X	Y
1	2	3
1	498361,81	4196717,91
2	498371,06	4196742,57
3	498354,38	4196793,00
4	498349,37	4196804,21
5	498342,88	4196814,63
6	498305,03	4196861,87
7	498257,49	4196920,88
8	498183,20	4196995,95
9	498158,75	4197011,88
10	498145,58	4196999,63
11	498113,49	4196976,68
12	498106,07	4196974,45
13	498070,04	4196963,63
14	498058,70	4196960,21
15	498043,23	4196955,56
16	498007,87	4196944,93
17	498050,17	4196876,04
18	498059,00	4196863,37
19	498074,52	4196820,07
20	498075,74	4196703,57
21	498078,83	4196693,88

1	2	3
22	498083,70	4196678,56
23	498055,01	4196676,20
24	498009,42	4196672,45
25	497993,34	4196609,07
26	498000,97	4196577,46
27	498045,32	4196586,63
28	498107,98	4196604,45
29	498224,48	4196640,08

Приложение 4
к постановлению мэрии
города Новосибирска
от 05.08.2019 № 2839

ПРОЕКТ
межевания территории квартала 282.01.02.10 в границах проекта
планировки территории, ограниченной перспективным направлением
Красного проспекта, перспективным продолжением ул. Утренней,
ул. Андреевской, планируемой магистральной улицей
общегородского значения непрерывного движения,
1-м Мочищенским шоссе и границей города
Новосибирска, в Зельцовском районе

1. Текстовая часть проекта межевания территории:
 - 1.1. Сведения об образуемых земельных участках (приложение 1).
 - 1.2. Сведения о границах территории, в отношении которой утвержден проект межевания (приложение 2).
 2. Чертеж межевания территории (приложение 3).
-

Приложение 1
к проекту межевания территории квартала 282.01.02.10 в границах проекта планировки территории, ограниченной перспективным направлением Красного проспекта, перспективным продолжением ул. Утренней, ул. Андреевской, планируемой магистральной улицей общегородского значения непрерывного движения, 1-м Мочищенским шоссе и границей города Новосибирска, в Засельцовском районе

СВЕДЕНИЯ об образуемых земельных участках

Условный номер земельного участка на чертеже межевания территории	Учетный номер кадастрового квартала	Вид разрешенного использования образуемого земельного участка в соответствии с проектом планировки территории	Площадь земельного участка, га	Адрес земельного участка	Возможный способ образования земельного участка
1	2	3	4	5	6
ЗУ 1	54:35:031560	Для индивидуального жилищного строительства – индивидуальные жилые дома	0,1000	Российская Федерация, Новосибирская область, городской округ Новосибирск, город Новосибирск, ул. Григоровича, з/у 59	Перераспределение земельного участка с кадастровым номером 54:35:031560:2 с землями, государственная собственность на которые не разграничена
ЗУ 2	54:35:031545	Для индивидуального жилищного строительства – индивидуальные жилые дома	0,0518	Российская Федерация, Новосибирская область, городской округ Новосибирск, ул. Кулундинская, з/у 38	Образование земельного участка из земель, государственная собственность на которые не разграничена

1	2	3	4	5	6
ЗУ 3	54:35:031540	Для индивидуального жилищного строительства – индивидуальные жилые дома	0,0647	Российская Федерация, Новосибирская область, городской округ Новосибирск, город Новосибирск, ул. Анжерская, з/у 38	Образование земельного участка из земель, государственная собственность на которые не разграничена
ЗУ 4	54:35:031560	Дошкольное, начальное и среднее общее образование – детские сады	0,7530	Российская Федерация, Новосибирская область, городской округ город Новосибирск, город Новосибирск, ул. Арктическая, з/у 53	Перераспределение земельного участка с кадастровым номером 54:35:031555:3 с землями, государственная собственность на которые не разграничена

Приложение 2
к проекту межевания территории квартала
282.01.02.10 в границах проекта планировки
территории, ограниченной перспективным
направлением Красного проспекта, пер-
спективным продолжением ул. Утренней, ул.
Андреевской, планируемой магистральной
улицей общегородского значения непрерыв-
ного движения, 1-м Мочищенским шоссе и
границей города Новосибирска, в Засельцов-
ском районе

СВЕДЕНИЯ

о границах территории, в отношении которой утвержден проект межевания

№ точки	Координаты	
	X	Y
1	2	3
1	497193,15	4196717,17
2	497209,78	4196666,73
3	497213,14	4196656,50
4	497230,29	4196604,63
5	497249,42	4196613,21
6	497271,44	4196619,69
7	497272,32	4196616,86
8	497322,27	4196630,39
9	497325,64	4196620,28
10	497342,32	4196564,53
11	497385,07	4196517,19
12	497423,04	4196527,70
13	497441,02	4196532,68
14	497442,19	4196528,83
15	497448,06	4196515,68
16	497463,06	4196467,44
17	497466,13	4196452,33

1	2	3
18	497473,54	4196428,21
19	497483,46	4196398,14
20	497575,97	4196313,90
21	497603,67	4196287,96
22	497615,91	4196276,51
23	497666,98	4196228,70
24	497663,29	4196225,70
25	497685,64	4196205,19
26	497697,87	4196184,67
27	497703,05	4196189,21
28	497744,32	4196151,34
29	497747,89	4196152,94
30	497764,02	4196137,83
31	497803,73	4196120,51
32	497824,14	4196128,52
33	497864,93	4196223,4
34	497877,70	4196252,37
35	497886,67	4196272,92
36	497891,27	4196273,17
37	497890,94	4196283,24
38	497901,86	4196309,53
39	497923,31	4196359,21
40	497936,39	4196389,62
41	497971,97	4196472,39
42	497978,93	4196488,57
43	497980,77	4196574,46
44	497933,49	4196732,86
45	497928,11	4196750,92
46	497913,81	4196798,83
47	497906,34	4196811,65

1	2	3
48	497899,57	4196821,02
49	497886,40	4196839,27
50	497863,88	4196870,47
51	497846,50	4196882,66
52	497829,97	4196883,03
53	497825,61	4196897,29
54	497815,20	4196904,61
55	497727,03	4196877,72
56	497712,13	4196869,76
57	497668,81	4196856,24
58	497668,44	4196857,71
59	497651,71	4196852,85
60	497651,98	4196852,05
61	497651,58	4196851,84
62	497647,99	4196850,75
63	497634,23	4196845,86
64	497624,13	4196843,06
65	497617,85	4196840,99
66	497617,30	4196841,02
67	497599,64	4196835,71
68	497582,15	4196830,70
69	497565,20	4196825,61
70	497558,18	4196823,55
71	497557,98	4196824,23
72	497547,21	4196821,05
73	497547,42	4196820,39
74	497545,50	4196819,83
75	497534,61	4196817,77
76	497495,80	4196806,99
77	497478,12	4196802,16

1	2	3
78	497477,64	4196802,06
79	497462,60	4196797,35
80	497458,15	4196795,93
81	497448,30	4196792,92
82	497446,61	4196792,04
83	497443,81	4196791,33
84	497443,21	4196791,00
85	497418,40	4196784,75
86	497408,92	4196782,63
87	497397,12	4196777,75
88	497370,91	4196770,08
89	497359,29	4196767,67
90	497339,09	4196761,84
91	497305,35	4196752,11
92	497287,57	4196746,80
93	497236,84	4196732,14
94	497193,15	4196717,17

ПРОЕКТ
межевания застроенной территории в границах планировки территории,
ограниченной перспективным направлением Красного проспекта,
перспективным продолжением ул. Утренней, ул. Андреевской,
планируемой магистральной улицей общегородского значения
непрерывного движения, 1-м Мочищенским шоссе и
границей города Новосибирска, в Заельцовском
районе в соответствии с договором о развитии
застроенной территории
от 13.11.2017 № 44

1. Текстовая часть проекта межевания территории:
 - 1.1. Сведения об образуемом земельном участке (приложение 1).
 - 1.2. Сведения о границах территории, в отношении которой утвержден проект межевания (приложение 2).
 2. Чертеж межевания территории (приложение 3).
-

Приложение 1
к проекту межевания застроенной в границах проекта планировки территории, ограниченной перспективным направлением Красного проспекта, перспективным продолжением ул. Утренней, ул. Андреевской, планируемой магистральной улицей общегородского значения непрерывного движения, 1-м Мочищенским шоссе и границей города Новосибирска, в Засельцовском районе в соответствии с договором о развитии застроенной территории от 13.11.2017 № 44

**СВЕДЕНИЯ
об образуемом земельном участке**

Условный номер земельного участка на чертеже межевания территории	Учетный номер кадастрового квартала	Вид разрешенного использования образуемого земельного участка в соответствии с проектом планировки территории	Площадь земельного участка, га	Адрес земельного участка	Возможный способ образования земельного участка
3У1	54:35:031080	3 Многоэтажная жилая застройка (высотная застройка) - многоквартирные многоэтажные дома; коммунальное обслуживание - трансформаторные подстанции	4 2,3421	5 Российская Федерация, Новосибирская область, городской округ город Новосибирск, ул. Декоративный Питомник, з/у 16	6 Перераспределение земельных участков с кадастровыми номерами: 54:35:031080:163, 54:35:031080:3, 54:35:031080:13, 54:35:031080:62, 54:35:031080:148 с землями, государственная собственность на которые не разграничена

Приложение 2

к проекту межевания застроенной территории в границах проекта планировки территории, ограниченной перспективным направлением Красного проспекта, перспективным продолжением ул. Утренней, ул. Андреевской, планируемой магистральной улицы общегородского значения непрерывного движения, 1-м Мочищенским шоссе и границей города Новосибирска, в Заельцовском районе, в соответствии с договором о развитии застроенной территории от 13.11.2017 № 44

СВЕДЕНИЯ

о границах территории, в отношении которой утвержден проект межевания

№ точки	Координаты	
	X	Y
1	2	3
1	497150,99	4198379,95
2	497154,52	4198383,51
3	497135,90	4198402,41
4	497134,55	4198401,15
5	497114,63	4198421,28
6	497094,85	4198441,83
7	497121,34	4198465,99
8	497129,33	4198457,26
9	497133,91	4198452,25
10	497139,99	4198445,60
11	497144,14	4198449,46
12	497146,84	4198451,97
13	497152,91	4198457,61
14	497156,17	4198460,66
15	497180,22	4198434,51
16	497206,77	4198458,23

1	2	3
17	497210,53	4198461,55
18	497192,52	4198480,70
19	497176,86	4198497,57
20	497170,02	4198504,50
21	497137,55	4198474,17
22	497134,07	4198470,92
23	497096,23	4198510,47
24	497089,44	4198504,78
25	497087,76	4198506,63
26	497087,61	4198506,47
27	497067,90	4198528,02
28	496900,38	4198449,50
29	496913,28	4198435,39
30	496913,32	4198435,41
31	496919,43	4198428,72
32	496945,42	4198411,63
33	496964,44	4198399,15
34	496968,34	4198396,60
35	496973,32	4198394,01
36	496990,54	4198385,05
37	497005,89	4198400,76
38	497021,94	4198397,50
39	497034,82	4198406,38
40	497072,30	4198439,66
41	497076,18	4198420,22
42	497078,68	4198404,84
43	497078,71	4198404,47
44	497080,46	4198384,60
45	497080,56	4198383,54
46	497087,87	4198375,78

1	2	3
47	497100,88	4198362,00
48	497116,70	4198345,23
49	497145,60	4198374,49
50	497150,99	4198379,95

Приложение 6
к постановлению мэрии
города Новосибирска
от 05.08.2019 № 2839

ПРОЕКТ
межевания застроенной территории в границах в границах проекта
планировки территории, ограниченной перспективным направлением
Красного проспекта, перспективным продолжением ул. Утренней,
ул. Андреевской, планируемой магистральной улицей общегородского
значения непрерывного движения, 1-м Мочищенским шоссе и
границей города Новосибирска, в Заельцовском районе
в соответствии с договором о развитии застроенной
территории от 08.06.2018 № 53

1. Текстовая часть проекта межевания территории:
 - 1.1. Сведения об образуемом земельном участке (приложение 1).
 - 1.2. Сведения о границах территории, в отношении которой утвержден проект межевания (приложение 2).
 2. Чертеж межевания территории (приложение 3).
-

Приложение 1

к проекту межевания застроенной территории в границах проекта планировки территории, ограниченной перспективным направлением Красного проспекта, перспективным продолжением ул. Угренней, ул. Андреевской, планируемой магистральной улицей общегородского значения непрерывного движения, 1-м Мочищенским шоссе и границей города Новосибирска, в Заельцовском районе в соответствии с договором о развитии застроенной территории от 08.06.2018 № 53

**СВЕДЕНИЯ
об образуемом земельном участке**

Условный номер земельного участка на чертеже межевания территории	Учетный номер кадастрового квартала	Вид разрешенного использования образуемого земельного участка в соответствии с проектом планировки территории	Площадь земельного участка, га	Адрес земельного участка	Возможный способ образования земельного участка
ЗУ 1	2 54:35:031080	3 Многоэтажная жилая застройка (высотная застройка) - многоквартирные многоэтажные дома; коммунальное обслуживание - трансформаторные подстанции	4 0,3089	5 Российская Федерация, Новосибирская область, городской округ город Новосибирск, город Новосибирск, ул. Декоративный Питомник, з/у 19	6 Перераспределение земельного участка с кадастровым номером 54:35:031080:143 с землями, государственная собственность на которые не разграничена

Приложение 2

к проекту межевания застроенной территории в границах проекта планировки территории, ограниченной перспективным направлением Красного проспекта, перспективным продолжением ул. Утренней, ул. Андреевской, планируемой магистральной улицей общегородского значения непрерывного движения, 1-м Мочищенским шоссе и границей города Новосибирска, в Засельцовском районе в соответствии с договором о развитии застроенной территории от 08.06.2018 № 53

СВЕДЕНИЯ

о границах территории, в отношении которой утвержден проект межевания

№ точки	Координаты	
	X	Y
1	2	3
1	497253,15	4198271,09
2	497197,48	4198214,51
3	497169,74	4198242,50
4	497170,73	4198243,46
5	497227,85	4198299,00

МЭРИЯ ГОРОДА НОВОСИБИРСКА

ПОСТАНОВЛЕНИЕ

От 05.08.2019

№ 2843

О внесении изменений в отдельные постановления мэрии города Новосибирска

В связи с организационно-штатными и кадровыми изменениями в мэрии города Новосибирска, в соответствии с Федеральным законом от 06.10.2003 № 131-ФЗ «Об общих принципах организации местного самоуправления в Российской Федерации», постановлениями мэрии города Новосибирска от 03.07.2015 № 4459 «О Положении о комиссии по вопросам заключения договоров на размещение и эксплуатацию нестационарных торговых объектов на территории города Новосибирска», от 24.01.2018 № 225 «О Положении о комиссии по вопросам демонтажа самовольных нестационарных объектов на территории города Новосибирска», руководствуясь Уставом города Новосибирска, ПОСТАНОВЛЯЮ:

1. Внести в приложение к постановлению мэрии города Новосибирска от 03.07.2015 № 4511 «О создании комиссии по вопросам заключения договоров на размещение и эксплуатацию нестационарных торговых объектов на территории города Новосибирска» (в редакции постановлений мэрии города Новосибирска от 26.04.2016 № 1653, от 28.09.2016 № 4358, от 03.02.2017 № 499, от 28.02.2017 № 805, от 31.07.2017 № 3607) следующие изменения:

1.1. Вывести из состава Колмакова Дениса Владимировича, Останина Максима Константиновича.

1.2. Ввести в состав:

Дроздецкую Ирину - заместителя начальника отдела нестационарных торговых объектов управления потребительского рынка мэрии города Новосибирска;

Симонова Дениса Марковича - консультанта - юриста организационно-контрольного отдела департамента промышленности, инноваций и предпринимательства мэрии города Новосибирска.

1.3. Указать должности:

Антонова Евгения Александровича - заместитель начальника Главного управления благоустройства, озеленения и правового обеспечения мэрии города Новосибирска – начальник отдела муниципального контроля за обеспечением сохранности автомобильных дорог;

Двойновой Натальи Валерьевны - начальник отдела нестационарных торговых объектов управления потребительского рынка мэрии города Новосибирска, секретарь.

2. Внести в приложение к постановлению мэрии города Новосибирска от 16.02.2018 № 631 «О создании комиссии по вопросам демонтажа самовольных нестационарных объектов на территории города Новосибирска» следующие изменения:

2.1. Вывести из состава Колмакова Дениса Владимировича, Гинтера Владимира Александровича.

2.2. Ввести в состав:

Дроздецкую Ирину - заместителя начальника отдела нестационарных торговых объектов управления потребительского рынка мэрии города Новосибирска;

Симонова Дениса - консультанта - юриста организационно-контрольного отдела департамента промышленности, инноваций и предпринимательства мэрии города Новосибирска.

2.3. Указать должность:

Двойновой Натальи - начальник отдела нестационарных торговых объектов управления потребительского рынка мэрии города Новосибирска, заместитель председателя.

3. Департаменту информационной политики мэрии города Новосибирска обеспечить опубликование постановления.

4. Контроль за исполнением постановления возложить на начальника департамента промышленности, инноваций и предпринимательства мэрии города Новосибирска.

Мэр города
Новосибирска

А. Е. Локоть

МЭРИЯ ГОРОДА НОВОСИБИРСКА

ПОСТАНОВЛЕНИЕ

От 05.08.2019

№ 2848

О внесении изменений в Порядок подготовки проектов правовых актов мэрии города Новосибирска, мэра города Новосибирска, утвержденный постановлением мэрии города Новосибирска от 12.10.2016 № 4600, Регламент мэрии города Новосибирска, утвержденный постановлением мэрии города Новосибирска от 29.09.2017 № 4444

В целях совершенствования процедуры подготовки муниципальных нормативных правовых актов города Новосибирска, в соответствии с Федеральным законом от 06.10.2003 № 131-ФЗ «Об общих принципах организации местного самоуправления в Российской Федерации», Регламентом Совета депутатов города Новосибирска, Регламентом мэрии города Новосибирска, руководствуясь Уставом города Новосибирска, ПОСТАНОВЛЯЮ:

1. Внести в Порядок подготовки проектов правовых актов мэрии города Новосибирска, мэра города Новосибирска, утвержденный постановлением мэрии города Новосибирска от 12.10.2016 № 4600 (в редакции постановлений мэрии города Новосибирска от 25.10.2017 № 4830, от 04.12.2018 № 4326), следующие изменения:

1.1. Пункт 3.1 изложить в следующей редакции:

«3.1. Проекты правовых актов подлежат согласованию следующими должностными лицами:

3.1.1. Руководителем структурного подразделения мэрии города Новосибирска, являющегося разработчиком проекта.

3.1.2. При наличии визы должностного лица, указанного в подпункте 3.1.1 Порядка:

руководителем структурного подразделения мэрии города Новосибирска, в компетенцию которого входит решение вопросов, составляющих предмет правового регулирования проекта, в том числе которому в проекте предусмотрены поручения;

начальником департамента финансов и налоговой политики мэрии города Новосибирска (в случае если проект затрагивает вопросы, касающиеся бюджетных и налоговых правоотношений, закупок товаров, работ, услуг для обеспечения муниципальных нужд города Новосибирска, проекты о положениях о структурных подразделениях мэрии города Новосибирска, структурах и штатных расписаниях структурных подразделений мэрии города Новосибирска);

начальником департамента экономики и стратегического планирования мэрии города Новосибирска (в случае если проект затрагивает вопросы, касающиеся социально-экономического развития города Новосибирска, инвестиционной и тарифной политики города Новосибирска, социально-трудовых отношений, муниципальных и ведомственных целевых программ, предоставления муниципальных услуг, мер социальной поддержки, субсидий из бюджета города Новосибирска, проекты о положениях о структурных подразделениях мэрии города Новосибирска);

начальником управления делами мэрии города Новосибирска (проекты о положениях о структурных подразделениях мэрии города Новосибирска, не являющихся главными распорядителями бюджетных средств, структурах и штатных расписаниях структурных подразделений мэрии города Новосибирска, не являющихся главными распорядителями бюджетных средств);

начальником управления муниципальной службы и кадров мэрии города Новосибирска (в случае если проект затрагивает вопросы реализации кадровой политики мэрии города Новосибирска);

руководителями заинтересованных органов и организаций;

первым заместителем мэра города Новосибирска, заместителем мэра города Новосибирска, в структуру управления которого входит структурное подразделение мэрии города Новосибирска, являющееся разработчиком проекта;

первым заместителем мэра города Новосибирска, заместителем мэра города Новосибирска, которому в проекте предусмотрены поручения.

3.1.3. При наличии виз должностных лиц, указанных в подпунктах 3.1.1, 3.1.2 Порядка, начальником департамента правовой и кадровой работы мэрии города Новосибирска (согласование проекта ненормативного правового акта допускается начальником управления нормативно-правовой работы мэрии города Новосибирска), за исключением проектов правовых актов, предусмотренных приложением к Порядку.

3.1.4. При наличии виз должностных лиц, указанных в подпунктах 3.1.1 – 3.1.3 Порядка, начальником управления документационного обеспечения мэрии города Новосибирска.».

1.2. В абзаце первом пункта 3.2 слова «комитетом распорядительных документов» заменить словами «управлением документационного обеспечения».

1.3. В пункте 3.4 слова «председателем комитета распорядительных документов» заменить словами «начальником управления документационного обеспечения».

1.4. В пункте 4.5:

1.4.1. Абзац третий дополнить словами «, информацию о проведении экспертиз, выполняемых лицами, не являющимися структурными подразделениями мэрии города Новосибирска, оценки регулирующего воздействия проекта правового акта, общественного контроля – в случае представления проекта правового акта, подлежащего таким экспертизам, оценке, контролю в соответствии с законодательством».

1.4.2. В абзаце девятом слова «абзацах втором – десятом пункта 3.1» заменить словами «подпунктах 3.1.1 – 3.1.2», слово «седьмым» заменить словом «восьмым».

1.5. В пункте 4.8 слова «не согласован в соответствии с пунктом 3.1» заменить словами «не визирован в соответствии пунктами 3.1, 3.3».

2. Внести в Регламент мэрии города Новосибирска, утвержденный постановлением мэрии города Новосибирска от 29.09.2017 № 4444 (в редакции постановлений мэрии города Новосибирска от 28.11.2018 № 4262, от 15.05.2019

№ 1717), следующие изменения:

2.1. В пункте 3.1.3.3:

2.1.1. В абзаце третьем слова «(для проектов иных муниципальных правовых актов)» исключить.

2.1.2. Дополнить абзацем следующего содержания:

«В случае если в отношении проекта муниципального правового акта законодательством Российской Федерации, Новосибирской области, муниципальными правовыми актами предусмотрено проведение экспертиз лицами, не являющимися структурными подразделениями мэрии, оценки регулирующего воздействия, общественного контроля, сроки выполнения которых не позволяют обеспечить представление в управление организационной работы и наградений мэрии документов, предусмотренных абзацем третьим настоящего пункта, за 14 дней до заседания коллегии мэрии, такие документы подлежат представлению в сокращенные сроки по согласованию с первым заместителем мэра по организационным вопросам в порядке, предусмотренном пунктом 2.3.7 Регламента.».

2.2. В пункте 3.2.3.3:

2.2.1. В абзаце третьем слова «правовыми актами мэрии (для проектов иных муниципальных правовых актов)» заменить словами «муниципальными правовыми актами».

2.2.2. Дополнить абзацем следующего содержания:

«В случае если в отношении проекта муниципального правового акта законодательством Российской Федерации, Новосибирской области, муниципальными правовыми актами предусмотрено проведение экспертиз лицами, не являющимися структурными подразделениями мэрии, оценки регулирующего воздействия, общественного контроля, сроки выполнения которых не позволяют обеспечить представление в управление организационной работы и наградений мэрии документов, предусмотренных абзацем третьим настоящего пункта, за 14 дней до заседания президиума мэрии, такие документы подлежат представлению в сокращенные сроки по согласованию с первым заместителем мэра по организационным вопросам в порядке, предусмотренном пунктом 2.3.7 Регламента.».

2.3. Пункт 6.3.2 дополнить абзацем следующего содержания:

«Финансово-экономическое обоснование и пояснительная записка, прилагаемые к проекту решения, подписываются руководителем структурного подразделения мэрии, подготовившего проект, при этом финансово-экономическое обоснование должно быть согласовано начальником департамента финансов и налоговой политики мэрии, начальником департамента экономики и стратегического планирования мэрии. Проект сопроводительного письма мэра в адрес председателя Совета депутатов города Новосибирска, прилагаемый к проекту решения, должен быть согласован руководителем структурного подразделения мэрии, ответственного за подготовку вопроса и представление его на всех стадиях

рассмотрения.».

2.4. Пункт 6.3.3 изложить в следующей редакции:

«6.3.3. Проект решения подлежит согласованию следующими должностными лицами:

6.3.3.1. Руководителем юридической службы (при ее отсутствии – специалистом, осуществляющим правовое обеспечение деятельности) структурного подразделения мэрии, подготовившего проект решения;

начальником управления (председателем комитета) мэрии, ответственного за подготовку проекта решения;

начальником департамента мэрии, в состав которого входит структурное подразделение мэрии, подготовившее проект решения.

6.3.3.2. При наличии виз должностных лиц, указанных в подпункте 6.3.3.1 Регламента:

руководителями структурных подразделений мэрии, в компетенцию которых входит решение вопросов, составляющих предмет правового регулирования проекта решения;

руководителями подведомственных организаций, иных заинтересованных органов и организаций, в отношении которых проектом решения предусмотрено участие в решении вопросов, составляющих предмет правового регулирования проекта решения;

начальником департамента финансов и налоговой политики мэрии, начальником департамента экономики и стратегического планирования мэрии (проект решения, предусматривающий расходы, покрываемые за счет средств бюджета города Новосибирска, и (или) изменение объема доходов бюджета города Новосибирска, а также проект решения об утверждении структуры мэрии, положения о структурном подразделении мэрии);

первым заместителем мэра, заместителем мэра, в структуру управления которого входит структурное подразделение мэрии, подготовившее проект.

6.3.3.3. При наличии виз должностных лиц, указанных в подпунктах 6.3.3.1, 6.3.3.2 Регламента, начальником департамента правовой и кадровой работы мэрии.».

2.5. В пункте 6.3.4:

2.5.1. В абзаце первом слова «подписями в листе согласования» заменить словами «визами, предусмотренными подпунктами 6.3.3.1, 6.3.3.2 Регламента в листе согласования», слова «нормативными правовыми актами» заменить словами «муниципальными правовыми актами, в том числе заключениями по результатам проведения экспертиз, выполняемых лицами, не являющимися структурными подразделениями мэрии, оценки регулирующего воздействия проекта решения, общественного контроля».

2.5.2. Абзац второй дополнить словами «, а также о приведении решений Совета депутатов города Новосибирска в соответствие с законодательством».

2.5.3. Абзац третий после слова «решения» дополнить словами «разработан в

целях приведения решения Совета депутатов города Новосибирска в соответствие с законодательством либо».

2.6. В пункте 6.3.5 слова «Регламентом Совета депутатов города Новосибирска» заменить словами «абзацем первым пункта 6.3.4 Регламента».

2.7. В абзаце первом пункта 6.3.7 слова «в сроки, установленные пунктами 3.1.3.2, 3.2.3.2» заменить словами «с соблюдением требований, установленных подразделами 3.1.3, 3.2.3».

3. Департаменту информационной политики мэрии города Новосибирска обеспечить опубликование постановления.

4. Контроль за исполнением постановления оставляю за собой.

Мэр города Новосибирска

А. Е. Локоть

МЭРИЯ ГОРОДА НОВОСИБИРСКА

ПОСТАНОВЛЕНИЕ

От 05.08.2019

№ 2849

О признании утратившим силу постановления мэрии города Новосибирска от 24.04.2013 № 4062

В соответствии со статьей 3.3 Федерального закона от 25.10.2001 № 137-ФЗ «О введении в действие Земельного кодекса Российской Федерации», руководствуясь Уставом города Новосибирска, ПОСТАНОВЛЯЮ:

1. Признать утратившим силу постановление мэрии города Новосибирска от 24.04.2013 № 4062 «О резервировании земель по ул. Плотинной в Советском районе для муниципальных нужд города Новосибирска».

2. Департаменту информационной политики мэрии города Новосибирска обеспечить опубликование постановления в установленном порядке.

Мэр города Новосибирска

А. Е. Локоть

МЭРИЯ ГОРОДА НОВОСИБИРСКА

ПОСТАНОВЛЕНИЕ

От 06.08.2019

№ 2861

О внесении изменений в Положение о контрактной службе мэрии города Новосибирска, утвержденное постановлением мэрии города Новосибирска от 28.09.2015 № 5950

В соответствии с Федеральными законами от 06.10.2003 № 131-ФЗ «Об общих принципах организации местного самоуправления в Российской Федерации», от 05.04.2013 № 44-ФЗ «О контрактной системе в сфере закупок товаров, работ, услуг для обеспечения государственных и муниципальных нужд», руководствуясь Уставом города Новосибирска, ПОСТАНОВЛЯЮ:

1. Внести в Положение о контрактной службе мэрии города Новосибирска, утвержденное постановлением мэрии города Новосибирска от 28.09.2015 № 5950 (в редакции постановлений мэрии города Новосибирска от 24.02.2016 № 625, от 13.09.2017 № 4262), следующие изменения:

1.1. Абзац пятый раздела 2 изложить в следующей редакции:

«обоснование начальной (максимальной) цены контракта, начальной цены единицы товара, работы, услуги».

1.2. Абзац шестой подпункта 3.1.1 изложить в следующей редакции:

«определение и обоснование начальной (максимальной) цены контракта, цены контракта, заключаемого с единственным поставщиком (подрядчиком, исполнителем), начальной цены единицы товара, работы, услуги, начальной суммы цен единиц товара, работы, услуги, максимального значения цены контракта (в случае, если количество поставляемых товаров, объем подлежащих выполнению работ, оказанию услуг невозможно определить) при формировании плана-графика в случаях, предусмотренных Федеральным законом.».

1.3. Абзацы третий, четвертый подпункта 3.1.2 изложить в следующей редакции:

«уточнение в рамках обоснования закупки начальной (максимальной) цены контракта, начальной цены единицы товара, работы, услуги, начальной суммы цен единиц товара, работы, услуги, максимального значения цены контракта и обоснование начальной (максимальной) цены контракта, начальной цены единицы товара, работы, услуги в извещениях об осуществлении закупок, приглашениях принять участие в определении поставщиков (подрядчиков, исполнителей) закрытыми способами, документации о закупке;

уточнение в рамках обоснования закупки начальной (максимальной) цены контракта, заключаемого с единственным поставщиком (подрядчиком, исполнителем), начальной цены единицы товара, работы, услуги, начальной суммы цен единиц товара, работы, услуги, максимального значения цены контракта».

1.4. Абзац восьмой подпункта 3.1.3 признать утратившим силу.

1.5. Подпункт 4.2.2 изложить в следующей редакции:

«4.2.2. Контрактная служба осуществляет подготовку описания объекта закупки, подготовку проекта контракта, уточняет начальную (максимальную) цену контракта, начальную цену единицы товара, работы, услуги, начальную сумму цен единиц товара, работы, услуги, максимальное значение цены контракта и обоснование начальной (максимальной) цены контракта, начальной цены единицы товара, работы, услуги, проверяет закупку на соответствие требованиям законодательства об осуществлении закупок у субъектов малого предпринимательства, социально ориентированных некоммерческих организаций, другим требованиям законодательства Российской Федерации.».

2. Департаменту информационной политики мэрии города Новосибирска обеспечить опубликование постановления.

3. Контроль за исполнением постановления возложить на первого заместителя мэра города Новосибирска Бурева Б. В.

Мэр города Новосибирска

А. Е. Локоть

МЭРИЯ ГОРОДА НОВОСИБИРСКА

ПОСТАНОВЛЕНИЕ

От 06.08.2019

№ 2862

О внесении изменений в Положение о порядке назначения, выплаты и перерасчета пенсии за выслугу лет лицам, замещавшим должности муниципальной службы в органах местного самоуправления, муниципальных органах города Новосибирска, утвержденное постановлением мэрии города Новосибирска от 09.02.2009 № 50

В соответствии с Федеральными законами от 15.12.2001 № 166-ФЗ «О государственном пенсионном обеспечении в Российской Федерации», от 02.03.2007 № 25-ФЗ «О муниципальной службе в Российской Федерации», от 28.12.2013 № 400-ФЗ «О страховых пенсиях», Законами Новосибирской области от 01.02.2005 № 265-ОЗ «О государственной гражданской службе Новосибирской области», от 30.10.2007 № 157-ОЗ «О муниципальной службе в Новосибирской области», руководствуясь Уставом города Новосибирска, ПОСТАНОВЛЯЮ:

1. Внести в Положение о порядке назначения, выплаты и перерасчета пенсии за выслугу лет лицам, замещавшим должности муниципальной службы в органах местного самоуправления, муниципальных органах города Новосибирска, утвержденное постановлением мэрии города Новосибирска от 09.02.2009 № 50 (в редакции постановлений мэрии города Новосибирска от 22.07.2009 № 325, от 10.03.2010 № 60, от 16.06.2010 № 175, от 10.09.2010 № 1700, от 27.06.2011 № 5444, от 20.02.2012 № 1546, от 05.05.2012 № 4316, от 09.04.2014 № 2990, от 06.03.2015 № 2346, от 17.04.2017 № 1717), следующие изменения:

1.1. Абзац первый пункта 2.1, абзац первый пункта 2.3, пункт 2.4 после слова «приложение» в соответствующем падеже дополнить цифрой «2».

1.2. В пункте 2.5 слова «и зачета в него иных периодов трудовой деятельности» исключить.

2. Департаменту информационной политики мэрии города Новосибирска обеспечить опубликование постановления.

3. Контроль за исполнением постановления оставляю за собой.

Мэр города Новосибирска

А. Е. Локоть

МЭРИЯ ГОРОДА НОВОСИБИРСКА

ПОСТАНОВЛЕНИЕ

От 06.08.2019

№ 2863

О подготовке проекта межевания территории квартала 250.05.01.04 в границах проекта планировки территории от ул. Автогенной до реки Плющи в Октябрьском районе

В целях подготовки документации по планировке территории города Новосибирска, в соответствии с Градостроительным кодексом Российской Федерации, Федеральным законом от 06.10.2003 № 131-ФЗ «Об общих принципах организации местного самоуправления в Российской Федерации», решением Совета депутатов города Новосибирска от 24.05.2017 № 411 «О Порядке подготовки документации по планировке территории и признании утратившими силу отдельных решений Совета депутатов города Новосибирска», постановлением мэрии города Новосибирска от 15.06.2015 № 4067 «Об утверждении проекта планировки территории от ул. Автогенной до реки Плющи в Октябрьском районе», руководствуясь Уставом города Новосибирска, ПОСТАНОВЛЯЮ:

1. Подготовить проект межевания территории квартала 250.05.01.04 в границах проекта планировки территории от ул. Автогенной до реки Плющи в Октябрьском районе (далее – проект межевания) согласно схеме (приложение 1).

2. Определить содержание проекта межевания (приложение 2).

3. Установить срок подготовки проекта межевания с учетом необходимых согласований и проведения общественных обсуждений – до конца 2020 года.

4. Предложить физическим и юридическим лицам в течение четырнадцати дней со дня официального опубликования постановления представить предложения о порядке, сроках подготовки и содержании проекта межевания в департамент строительства и архитектуры мэрии города Новосибирска по адресу: Российская Федерация, Новосибирская область, город Новосибирск, Красный проспект, 50, кабинет 515, почтовый индекс: 630091.

5. Департаменту строительства и архитектуры мэрии города Новосибирска:

5.1. В течение трех дней со дня издания постановления разместить постановление на официальном сайте города Новосибирска в информационно-телекоммуникационной сети «Интернет».

5.2. Со дня официального опубликования постановления осуществить прием и регистрацию предложений физических и юридических лиц о порядке, сроках подготовки и содержании проекта межевания.

5.3. В течение семи дней со дня окончания срока, указанного в пункте 4 настоящего постановления, с учетом предложений физических и юридических лиц осуществить разработку и утверждение задания на разработку проекта межевания.

6. Департаменту информационной политики мэрии города Новосибирска в течение трех дней со дня издания постановления обеспечить опубликование постановления.

7. Контроль за исполнением постановления возложить на заместителя мэра города Новосибирска – начальника департамента строительства и архитектуры мэрии города Новосибирска.

Мэр города Новосибирска

А. Е. Локоть

СОДЕРЖАНИЕ
проекта межевания территории квартала 250.05.01.04 в границах проекта
планировки территории от ул. Автогенной до реки Плющихи
в Октябрьском районе

1. Проект межевания территории состоит из основной части, которая подлежит утверждению, и материалов по обоснованию этого проекта.

2. Основная часть проекта межевания территории включает в себя текстовую часть и чертежи межевания территории.

2.1. Текстовая часть проекта межевания территории включает в себя:

2.1.1. Перечень и сведения о площади образуемых земельных участков, в том числе возможные способы их образования.

2.1.2. Перечень и сведения о площади образуемых земельных участков, которые будут отнесены к территориям общего пользования или имуществу общего пользования, в том числе в отношении которых предполагаются резервирование и (или) изъятие для государственных или муниципальных нужд.

2.1.3. Вид разрешенного использования образуемых земельных участков в соответствии с проектом планировки территории.

2.1.4. Целевое назначение лесов, вид (виды) разрешенного использования лесного участка, количественные и качественные характеристики лесного участка, сведения о нахождении лесного участка в границах особо защитных участков лесов (в случае если подготовка проекта межевания территории осуществляется в целях определения местоположения границ образуемых и (или) изменяемых лесных участков).

2.1.5. Сведения о границах территории, в отношении которой утвержден проект межевания, содержащие перечень координат характерных точек этих границ в системе координат, используемой для ведения Единого государственного реестра недвижимости.

2.2. На чертежах межевания территории отображаются:

2.2.1. Границы существующих элементов планировочной структуры.

2.2.2. Красные линии, утвержденные в составе проекта планировки территории, или красные линии, утверждаемые, изменяемые проектом межевания территории в соответствии с пунктом 2 части 2 статьи 43 Градостроительного кодекса Российской Федерации.

2.2.3. Линии отступа от красных линий в целях определения мест допустимого размещения зданий, строений, сооружений.

2.2.4. Границы образуемых и (или) изменяемых земельных участков, условные

номера образуемых земельных участков, в том числе в отношении которых предполагаются их резервирование и (или) изъятие для государственных или муниципальных нужд.

2.2.5. Границы публичных сервитутов.

3. Материалы по обоснованию проекта межевания территории включают в себя чертежи, на которых отображаются:

3.1. Границы существующих земельных участков.

3.2. Границы зон с особыми условиями использования территорий.

3.3. Местоположение существующих объектов капитального строительства.

3.4. Границы особо охраняемых природных территорий.

3.5. Границы территорий объектов культурного наследия.

3.6. Границы лесничеств, лесопарков, участковых лесничеств, лесных кварталов, лесотаксационных выделов или частей лесотаксационных выделов.

МЭРИЯ ГОРОДА НОВОСИБИРСКА

ПОСТАНОВЛЕНИЕ

От 06.08.2019

№ 2864

О подготовке проекта межевания территории, предусматривающего размещение линейного объекта транспортной инфраструктуры местного значения – автомобильной дороги общего пользования по ул. Дачной в Засельцовском районе в границах проекта планировки центральной части города Новосибирска

В целях подготовки документации по планировке территории города Новосибирска, в соответствии с Градостроительным кодексом Российской Федерации, Федеральным законом от 06.10.2003 № 131-ФЗ «Об общих принципах организации местного самоуправления в Российской Федерации», решением Совета депутатов города Новосибирска от 24.05.2017 № 411 «О Порядке подготовки документации по планировке территории и признании утратившими силу отдельных решений Совета депутатов города Новосибирска», постановлением мэрии города Новосибирска от 20.10.2017 № 4765 «О проекте планировки и проектах межевания территории центральной части города Новосибирска», руководствуясь Уставом города Новосибирска, ПОСТАНОВЛЯЮ:

1. Утвердить проект задания на выполнение инженерных изысканий, необходимых для подготовки документации по планировке территории (приложение 1).

2. Подготовить проект межевания территории, предусматривающий размещение линейного объекта транспортной инфраструктуры местного значения – автомобильной дороги общего пользования по ул. Дачной в Засельцовском районе в границах проекта планировки центральной части города Новосибирска (далее – проект межевания) согласно схеме (приложение 2).

3. Определить содержание проекта межевания (приложение 3).

4. Установить срок подготовки проекта межевания с учетом необходимых согласований и проведения общественных обсуждений – до конца 2020 года.

5. Предложить физическим и юридическим лицам в течение четырнадцати дней со дня официального опубликования постановления представить предложения о порядке, сроках подготовки и содержании проекта межевания в департамент строительства и архитектуры мэрии города Новосибирска по адресу: Российская Федерация, Новосибирская область, город Новосибирск, Красный проспект, 50, кабинет 515, почтовый индекс: 630091.

6. Департаменту строительства и архитектуры мэрии города Новосибирска:

6.1. В течение трех дней со дня издания постановления разместить постановление на официальном сайте города Новосибирска в информационно-телекоммуникационной сети «Интернет».

6.2. Со дня официального опубликования постановления осуществить прием и регистрацию предложений физических и юридических лиц о порядке, сроках подготовки и содержании проекта межевания.

6.3. В течение семи дней со дня окончания срока, указанного в пункте 5 настоящего постановления, с учетом предложений физических и юридических лиц осуществить разработку и утверждение задания на разработку проекта межевания.

7. Департаменту информационной политики мэрии города Новосибирска в течение трех дней со дня издания постановления обеспечить опубликование постановления.

8. Контроль за исполнением постановления возложить на заместителя мэра города Новосибирска – начальника департамента строительства и архитектуры мэрии города Новосибирска.

Мэр города Новосибирска

А. Е. Локоть

ЗАДАНИЕ
на выполнение инженерных изысканий, необходимых для подготовки
документации по планировке территории

1. Общие положения.

1.1. Основные сведения об объекте инженерных изысканий.

Наименование: проект межевания территории, предусматривающий размещение линейного объекта транспортной инфраструктуры местного значения – автомобильной дороги общего пользования по ул. Дачной в Засельдовском районе в границах проекта планировки центральной части города Новосибирска.

Местоположение: город Новосибирск, Центральный округ, территория от ул. Души Ковальчук вдоль улицы Дачной.

1.2. Основание для выполнения инженерных изысканий:

Градостроительный кодекс Российской Федерации («Российская газета», 2004, № 290);

постановление Правительства Российской Федерации от 31.03.2017 № 402 «Об утверждении Правил выполнения инженерных изысканий, необходимых для подготовки документации по планировке территории, перечня видов инженерных изысканий, необходимых для подготовки документации по планировке территории, и о внесении изменений в постановление Правительства Российской Федерации от 19 января 2006 г. № 20» («Собрание законодательства Российской Федерации», 2017, № 15 (Часть VII));

решение Совета депутатов города Новосибирска от 24.05.2017 № 411 «О Порядке подготовки документации по планировке территории и признании утратившими силу отдельных решений Совета депутатов города Новосибирска» («Бюллетень органов местного самоуправления города Новосибирска», 2017, № 22).

1.3. Заказчик: ООО «СПБ», ИНН 5407048252/КПП540601001.

1.4. Источник финансирования: собственные средства заказчика.

1.5. Виды инженерных изысканий:

инженерно-геодезические изыскания;

инженерно-геологические изыскания.

1.6. Цель выполнения инженерных изысканий, необходимых для подготовки документации по планировке территории (далее – инженерные изыскания): подготовка проекта межевания территории.

1.7. Задачи инженерных изысканий.

1.7.1. Установление границ земельных участков, на которых предполагается расположить объекты капитального строительства.

1.7.2. Ведение государственного фонда материалов и данных инженерных изыс-

каний и формирование информационных систем обеспечения градостроительной деятельности всех уровней.

1.7.3. Получение материалов, необходимых для установления границ земельных участков.

1.8. Перечень нормативных правовых актов и документов, в соответствии с требованиями которых необходимо выполнять инженерные изыскания:

Федеральный закон от 30.12.2015 № 431-ФЗ «О геодезии, картографии и пространственных данных и о внесении изменений в отдельные законодательные акты Российской Федерации» («Российская газета», 2016, № 1);

постановление Правительства Российской Федерации от 31.03.2017 № 402 «Об утверждении Правил выполнения инженерных изысканий, необходимых для подготовки документации по планировке территории, перечня видов инженерных изысканий, необходимых для подготовки документации по планировке территории, и о внесении изменений в постановление Правительства Российской Федерации от 19 января 2006 г. № 20» («Собрание законодательства Российской Федерации», 2017, № 15 (Часть VII));

постановление Правительства Российской Федерации от 22.04.2017 № 485 «О составе материалов и результатов инженерных изысканий, подлежащих размещению в информационных системах обеспечения градостроительной деятельности, федеральной государственной информационной системе территориального планирования, государственном фонде материалов и данных инженерных изысканий, Едином государственном фонде данных о состоянии окружающей среды, ее загрязнении, а также о форме и порядке их представления» («Собрание законодательства Российской Федерации», 2017, № 18);

решение Совета депутатов города Новосибирска от 24.05.2017 № 411 «О Порядке подготовки документации по планировке территории и признании утратившими силу отдельных решений Совета депутатов города Новосибирска» («Бюллетень органов местного самоуправления города Новосибирска», 2017, № 22);

СП 47.13330.2016 «Свод правил Инженерные изыскания для строительства. Основные положения. Актуализированная редакция СНиП 11-02-96», утвержденный приказом Минстроя России от 30.12.2016 № 1033/пр» (далее – СП 47.13330.2016);

СП 317.1325800.2017 «Свод правил. Инженерно-геодезические изыскания для строительства. Общие правила производства работ», утвержденный приказом Минстроя России от 22.12.2017 № 1702/пр (М., 2017).

1.9. Этапы выполнения инженерных изысканий:

I этап: ознакомление исполнителя с территорией (рекогносцировочное обследование) и изучение исходных материалов;

II этап: разработка исполнителем программы инженерных изысканий и ее утверждение заказчиком;

III этап: выполнение инженерных изысканий;

IV этап: составление и передача заказчику результатов инженерных изысканий.

1.10. Перечень передаваемых во временное пользование исполнителю инженерных изысканий, результатов ранее выполненных инженерных изысканий и иссле-

дований и иных исходных материалов:

1.10.1. Сведения о принятой системе координат и высот.

Инженерно-топографический план выполняется в государственной системе координат 1942 года.

1.10.2. Данные о границах и площадях участков, на которые создаются (обновляются) инженерно-топографические планы.

2. Основные требования к материалам и результатам инженерных изысканий.

2.1. Требования по обеспечению контроля качества при выполнении инженерных изысканий.

2.1.1. Исполнитель инженерных изысканий (далее – исполнитель) обязан обеспечивать внутренний контроль качества выполнения и приемку полевых, лабораторных и камеральных работ. Задача внутреннего контроля качества – проверка исполнителем соответствия выполняемых или выполненных работ требованиям задания, программы и нормативных технических документов.

Для обеспечения внутреннего контроля качества работ исполнитель обязан иметь систему контроля качества и приемки инженерных изысканий. Система контроля качества инженерных изысканий разрабатывается в виде стандарта организации или положения о системе контроля качества и должна содержать требования к организации контроля и приемки работ и соответствующие формы актов.

2.2. Состав результатов инженерных изысканий:

технический отчет по результатам инженерных изысканий в общем виде, содержащий разделы и сведения в соответствии с пунктом 4.39 СП 47.13330.2016;

инженерно-топографический план;

технический отчет по результатам инженерно-геодезических изысканий должен содержать разделы и сведения в соответствии с пунктами 4.39, 5.1.23 СП 47.13330.2016;

качественная и количественная оценка имеющихся фондовых материалов в соответствии с пунктом 5.2.6 СП 47.13330.2016;

технический отчет по результатам инженерно-геологических изысканий должен содержать разделы и сведения в соответствии с пунктом 6.2.2.3 СП 47.13330.2016.

2.3. Форма, формат результатов инженерных изысканий и порядок их передачи.

Материалы и результаты инженерных изысканий представляются для размещения в информационных системах обеспечения градостроительной деятельности, федеральной государственной информационной системе территориального планирования, государственном фонде материалов и данных инженерных изысканий, Едином государственном фонде данных о состоянии окружающей среды, ее загрязнений на бумажных и электронных носителях в формате, позволяющем обеспечить их размещение в указанных информационных системах.

Графические материалы и результаты инженерных изысканий представляются в форме векторной и (или) растровой модели.

Информация в текстовой форме представляется в форматах DOC, DOCX, TXT, RTF, XLS, XLSX и ODF.

Информация в растровой модели представляется в форматах TIFF, JPEG и PDF.

Информация в векторной модели представляется в обменных форматах GML и SHP.

В случае невозможности представления данных в вышеуказанных форматах могут быть использованы обменные форматы MIF/MID, DWG и SXF (совместно с файлами описания RSC).

Предоставленные пространственные данные должны иметь привязку к системе координат, используемой для ведения Единого государственного реестра недвижимости.

Инженерно-топографический план выполняется в масштабе 1:500.

СОДЕРЖАНИЕ
проекта межевания территории, предусматривающего размещение
линейного объекта транспортной инфраструктуры местного значения –
автомобильной дороги общего пользования по ул. Дачной в Заельцовском
районе в границах проекта планировки центральной части города
Новосибирска

1. Проект межевания территории состоит из основной части, которая подлежит утверждению, и материалов по обоснованию этого проекта.

2. Основная часть проекта межевания территории включает в себя текстовую часть и чертежи межевания территории.

2.1. Текстовая часть проекта межевания территории включает в себя:

2.1.1. Перечень и сведения о площади образуемых земельных участков, в том числе возможные способы их образования.

2.1.2. Перечень и сведения о площади образуемых земельных участков, которые будут отнесены к территориям общего пользования или имуществу общего пользования, в том числе в отношении которых предполагаются резервирование и (или) изъятие для государственных или муниципальных нужд.

2.1.3. Вид разрешенного использования образуемых земельных участков в соответствии с проектом планировки территории.

2.1.4. Целевое назначение лесов, вид (виды) разрешенного использования лесного участка, количественные и качественные характеристики лесного участка, сведения о нахождении лесного участка в границах особо защитных участков лесов (в случае если подготовка проекта межевания территории осуществляется в целях определения местоположения границ образуемых и (или) изменяемых лесных участков).

2.1.5. Сведения о границах территории, в отношении которой утвержден проект межевания, содержащие перечень координат характерных точек этих границ в системе координат, используемой для ведения Единого государственного реестра недвижимости.

2.2. На чертежах межевания территории отображаются:

2.2.1. Границы существующих элементов планировочной структуры.

2.2.2. Красные линии, утвержденные в составе проекта планировки территории, или красные линии, утверждаемые, изменяемые проектом межевания территории в соответствии с пунктом 2 части 2 статьи 43 Градостроительного кодекса Российской Федерации.

2.2.3. Линии отступа от красных линий в целях определения мест допустимого размещения зданий, строений, сооружений.

2.2.4. Границы образуемых и (или) изменяемых земельных участков, условные номера образуемых земельных участков, в том числе в отношении которых предполагается их резервирование и (или) изъятие для государственных или муниципальных нужд.

2.2.5. Границы публичных сервитутов.

3. Материалы по обоснованию проекта межевания территории включают в себя чертежи, на которых отображаются:

3.1. Границы существующих земельных участков.

3.2. Границы зон с особыми условиями использования территорий.

3.3. Местоположение существующих объектов капитального строительства.

3.4. Границы особо охраняемых природных территорий.

3.5. Границы территорий объектов культурного наследия.

3.6. Границы лесничеств, лесопарков, участковых лесничеств, лесных кварталов, лесотаксационных выделов или частей лесотаксационных выделов.

МЭРИЯ ГОРОДА НОВОСИБИРСКА

ПОСТАНОВЛЕНИЕ

От 06.08.2019

№ 2865

О признании утратившим силу постановления мэрии города Новосибирска от 25.07.2018 № 2721-а «О продлении обществу с ограниченной ответственностью «Центральный рынок» срока действия разрешения на право организации розничного рынка»

На основании заявления общества с ограниченной ответственностью «Центральный рынок», в соответствии с Федеральным законом от 30.12.2006 № 271-ФЗ «О розничных рынках и о внесении изменений в Трудовой кодекс Российской Федерации», постановлением Правительства Российской Федерации от 10.03.2007 № 148 «Об утверждении Правил выдачи разрешений на право организации розничного рынка», постановлением Правительства Новосибирской области от 25.12.2018 № 544-п «Об утверждении Плана организации розничных рынков на территории Новосибирской области», постановлением мэрии города Новосибирска от 14.10.2013 № 9730 «Об утверждении административного регламента предоставления муниципальной услуги по выдаче, продлению срока действия, переоформлению разрешений на право организации розничного рынка», руководствуясь Уставом города Новосибирска, ПОСТАНОВЛЯЮ:

1. Признать утратившим силу постановление мэрии города Новосибирска от 25.07.2018 № 2721-а «О продлении обществу с ограниченной ответственностью «Центральный рынок» срока действия разрешения на право организации розничного рынка».

2. Управлению потребительского рынка мэрии города Новосибирска в течение 15 рабочих дней со дня издания настоящего постановления разместить его на официальном сайте города Новосибирска в информационно-телекоммуникационной сети «Интернет».

3. Департаменту информационной политики мэрии города Новосибирска в течение 15 рабочих дней со дня издания настоящего постановления обеспечить его опубликование.

4. Контроль за исполнением постановления возложить на начальника департамента промышленности, инноваций и предпринимательства мэрии города Новосибирска.

Мэр города Новосибирска

А. Е. Локоть

МЭРИЯ ГОРОДА НОВОСИБИРСКА

ПОСТАНОВЛЕНИЕ

От 06.08.2019

№ 2866

О выдаче обществу с ограниченной ответственностью «Рынок Центральный» разрешения на право организации универсального розничного рынка

На основании заявления общества с ограниченной ответственностью «Рынок Центральный», в соответствии с Федеральным законом от 30.12.2006 № 271-ФЗ «О розничных рынках и о внесении изменений в Трудовой кодекс Российской Федерации», постановлением Правительства Российской Федерации от 10.03.2007 № 148 «Об утверждении Правил выдачи разрешений на право организации розничного рынка», постановлением Правительства Новосибирской области от 25.12.2018 № 544-п «Об утверждении Плана организации розничных рынков на территории Новосибирской области», постановлением мэрии города Новосибирска от 14.10.2013 № 9730 «Об утверждении административного регламента предоставления муниципальной услуги по выдаче, продлению срока действия, переоформлению разрешений на право организации розничного рынка», руководствуясь Уставом города Новосибирска, ПОСТАНОВЛЯЮ:

1. Выдать обществу с ограниченной ответственностью «Рынок Центральный» разрешение на право организации универсального розничного рынка по адресу: Российская Федерация, Новосибирская область, город Новосибирск, ул. Мичурина, 12.

2. Управлению потребительского рынка мэрии города Новосибирска:

2.1. В течение одного дня со дня издания настоящего постановления направить заявителю уведомление о выдаче разрешения и выдать ему копию настоящего постановления.

2.2. В течение 15 дней со дня издания настоящего постановления направить в министерство промышленности, торговли и развития предпринимательства Новосибирской области информацию, необходимую для ведения реестра рынков, расположенных на территории Новосибирской области.

2.3. В течение 15 рабочих дней со дня издания настоящего постановления разместить его на официальном сайте города Новосибирска в информационно-телекоммуникационной сети «Интернет».

3. Департаменту информационной политики мэрии города Новосибирска в течение 15 рабочих дней со дня издания настоящего постановления обеспечить его опубликование.

4. Контроль за исполнением постановления возложить на начальника департамента промышленности, инноваций и предпринимательства мэрии города Новосибирска.

Мэр города Новосибирска

А. Е. Локоть

МЭРИЯ ГОРОДА НОВОСИБИРСКА

ПОСТАНОВЛЕНИЕ

От 06.08.2019

№ 2867

О подготовке проекта межевания территории квартала 231.01.03.09 в границах проекта планировки территории, ограниченной ул. Одоевского, Бердским шоссе, рекой Иней, границей города Новосибирска, в Первомайском районе

В целях подготовки документации по планировке территории города Новосибирска, в соответствии с Градостроительным кодексом Российской Федерации, Федеральным законом от 06.10.2003 № 131-ФЗ «Об общих принципах организации местного самоуправления в Российской Федерации», решением Совета депутатов города Новосибирска от 24.05.2017 № 411 «О Порядке подготовки документации по планировке территории и признании утратившими силу отдельных решений Совета депутатов города Новосибирска», постановлением мэрии города Новосибирска от 04.06.2019 № 2093 «Об утверждении проекта планировки территории, ограниченной ул. Одоевского, Бердским шоссе, рекой Иней, границей города Новосибирска, в Первомайском районе», руководствуясь Уставом города Новосибирска, ПОСТАНОВЛЯЮ:

1. Подготовить проект межевания территории квартала 231.01.03.09 в границах проекта планировки территории, ограниченной ул. Одоевского, Бердским шоссе, рекой Иней, границей города Новосибирска, в Первомайском районе (далее – проект межевания) согласно схеме (приложение 1).

2. Определить содержание проекта межевания (приложение 2).

3. Установить срок подготовки проекта межевания с учетом необходимых согласований и проведения общественных обсуждений – до конца 2020 года.

4. Предложить физическим и юридическим лицам в течение четырнадцати дней со дня официального опубликования постановления представить предложения о порядке, сроках подготовки и содержании проекта межевания в департамент строительства и архитектуры мэрии города Новосибирска по адресу: Российская Федерация, Новосибирская область, город Новосибирск, Красный проспект, 50, кабинет 515, почтовый индекс: 630091.

5. Департаменту строительства и архитектуры мэрии города Новосибирска:

5.1. В течение трех дней со дня издания постановления разместить постановление на официальном сайте города Новосибирска в информационно-телекоммуникационной сети «Интернет».

5.2. Со дня официального опубликования постановления осуществить прием и регистрацию предложений физических и юридических лиц о порядке, сроках подготовки и содержании проекта межевания.

5.3. В течение семи дней со дня окончания срока, указанного в пункте 5 постановления, с учетом предложений физических и юридических лиц осуществить раз-

работку и утверждение задания на разработку проекта межевания.

6. Департаменту информационной политики мэрии города Новосибирска в течение трех дней со дня издания постановления обеспечить опубликование постановления.

7. Контроль за исполнением постановления возложить на заместителя мэра города Новосибирска – начальника департамента строительства и архитектуры мэрии города Новосибирска.

Мэр города Новосибирска

А. Е. Локоть

СОДЕРЖАНИЕ

проекта межевания территории квартала 231.01.03.09 в границах проекта планировки территории, ограниченной ул. Одоевского, Бердским шоссе, рекой Иней, границей города Новосибирска, в Первомайском районе

1. Проект межевания территории состоит из основной части, которая подлежит утверждению, и материалов по обоснованию этого проекта.

2. Основная часть проекта межевания территории включает в себя текстовую часть и чертежи межевания территории.

2.1. Текстовая часть проекта межевания территории включает в себя:

2.1.1. Перечень и сведения о площади образуемых земельных участков, в том числе возможные способы их образования.

2.1.2. Перечень и сведения о площади образуемых земельных участков, которые будут отнесены к территориям общего пользования или имуществу общего пользования, в том числе в отношении которых предполагаются резервирование и (или) изъятие для государственных или муниципальных нужд.

2.1.3. Вид разрешенного использования образуемых земельных участков в соответствии с проектом планировки территории.

2.1.4. Целевое назначение лесов, вид (виды) разрешенного использования лесного участка, количественные и качественные характеристики лесного участка, сведения о нахождении лесного участка в границах особо защитных участков лесов (в случае если подготовка проекта межевания территории осуществляется в целях определения местоположения границ образуемых и (или) изменяемых лесных участков).

2.1.5. Сведения о границах территории, в отношении которой утвержден проект межевания, содержащие перечень координат характерных точек этих границ в системе координат, используемой для ведения Единого государственного реестра недвижимости.

2.2. На чертежах межевания территории отображаются:

2.2.1. Границы существующих элементов планировочной структуры.

2.2.2. Красные линии, утвержденные в составе проекта планировки территории, или красные линии, утверждаемые, изменяемые проектом межевания территории в соответствии с пунктом 2 части 2 статьи 43 Градостроительного кодекса Российской Федерации.

2.2.3. Линии отступа от красных линий в целях определения мест допустимого размещения зданий, строений, сооружений.

2.2.4. Границы образуемых и (или) изменяемых земельных участков, условные номера образуемых земельных участков, в том числе в отношении которых пред-

полагаются их резервирование и (или) изъятие для государственных или муниципальных нужд.

2.2.5. Границы публичных сервитутов.

3. Материалы по обоснованию проекта межевания территории включают в себя чертежи, на которых отображаются:

3.1. Границы существующих земельных участков.

3.2. Границы зон с особыми условиями использования территорий.

3.3. Местоположение существующих объектов капитального строительства.

3.4. Границы особо охраняемых природных территорий.

3.5. Границы территорий объектов культурного наследия.

3.6. Границы лесничеств, лесопарков, участковых лесничеств, лесных кварталов, лесотаксационных выделов или частей лесотаксационных выделов.

МЭРИЯ ГОРОДА НОВОСИБИРСКА

ПОСТАНОВЛЕНИЕ

От 06.08.2019

№ 2869

О проведении общественных обсуждений по проектам решений о предоставлении разрешений на условно разрешенный вид использования земельного участка или объекта капитального строительства

В целях соблюдения права человека на благоприятные условия жизнедеятельности, прав и законных интересов правообладателей земельных участков и объектов капитального строительства города Новосибирска по проектам решений о предоставлении разрешения на условно разрешенный вид использования земельного участка или объекта капитального строительства, в соответствии с Градостроительным кодексом Российской Федерации, решением Совета депутатов города Новосибирска от 24.06.2009 № 1288 «О Правилах землепользования и застройки города Новосибирска», Федеральным законом от 06.10.2003 № 131-ФЗ «Об общих принципах организации местного самоуправления в Российской Федерации», решением Совета депутатов города Новосибирска от 20.06.2018 № 640 «О Порядке организации и проведения в городе Новосибирске общественных обсуждений и публичных слушаний в соответствии с законодательством о градостроительной деятельности», руководствуясь Уставом города Новосибирска, ПОСТАНОВЛЯЮ:

1. Провести общественные обсуждения по проектам решений о предоставлении разрешений на условно разрешенный вид использования земельного участка или объекта капитального строительства (далее – проекты):

1.1. Сахно Е. Н. на условно разрешенный вид использования земельного участка в границах территории кадастрового квартала 54:35:041122 площадью 566 кв. м, расположенного по адресу (местоположение): Российская Федерация, Новосибирская область, город Новосибирск, НСОТ «Озерное», участок № 20 (зона застройки жилыми домами смешанной этажности (Ж-1), подзона застройки жилыми домами смешанной этажности различной плотности застройки (Ж-1.1)), – «ведение садоводства (13.2)».

1.2. Нуриеву А. Ф. оглы на условно разрешенный вид использования земельного участка с кадастровым номером 54:35:073275:17 площадью 611 кв. м, расположенного по адресу (местоположение): Российская Федерация, Новосибирская область, город Новосибирск, ул. Московская, 180, и объекта

капитального строительства (зона делового, общественного и коммерческого назначения (ОД-1), подзона делового, общественного и коммерческого назначения с объектами различной плотности жилой застройки (ОД-1.1)) – «объекты придорожного сервиса (4.9.1) - автомобильные мойки».

1.3. Арищиной И. А. на условно разрешенный вид использования земельного участка с кадастровым номером 54:35:072695:32 площадью 322 кв. м, расположенного по адресу (местоположение): Российская Федерация, Новосибирская область, город Новосибирск, ул. Воинская, 172, и объекта капитального строительства (зона застройки жилыми домами смешанной этажности (Ж-1), подзона застройки жилыми домами смешанной этажности различной плотности застройки (Ж-1.1)) – «для индивидуального жилищного строительства (2.1) - индивидуальные жилые дома».

1.4. Елисееву С. М., Акимову О. Н. на условно разрешенный вид использования земельного участка с кадастровым номером 54:35:052425:2 площадью 1418 кв. м, расположенного по адресу (местоположение): Российская Федерация, Новосибирская область, город Новосибирск, ул. Луговая, 22, и объекта капитального строительства (зона застройки жилыми домами смешанной этажности (Ж-1), подзона застройки жилыми домами смешанной этажности различной плотности застройки (Ж-1.1)) – «для индивидуального жилищного строительства (2.1) - индивидуальные жилые дома».

1.5. Селезневу В. Б. на условно разрешенный вид использования земельного участка в границах территории кадастрового квартала 54:35:061215 площадью 542 кв. м, расположенного по адресу (местоположение): Российская Федерация, Новосибирская область, город Новосибирск, ул. Портовая, з/у 19 (зона застройки жилыми домами смешанной этажности (Ж-1), подзона застройки жилыми домами смешанной этажности различной плотности застройки (Ж-1.1)), – «для индивидуального жилищного строительства (2.1)».

1.6. Рыбаковой Л. А. на условно разрешенный вид использования земельного участка с кадастровым номером 54:35:061505:142 площадью 1332 кв. м, расположенного по адресу (местоположение): Российская Федерация, Новосибирская область, город Новосибирск, ул. Болотная (зона делового, общественного и коммерческого назначения (ОД-1), подзона делового, общественного и коммерческого назначения с объектами различной плотности жилой застройки (ОД-1.1)), – «садоводство (1.5)».

1.7. Гагариной В. Л. на условно разрешенный вид использования земельного участка с кадастровым номером 54:35:014425:1 площадью 436 кв. м, расположенного по адресу (местоположение): Российская Федерация, Новосибирская область, город Новосибирск, ул. Почтовый Лог, 61, и объекта капитального строительства (зона улично-дорожной сети (ИТ-3)) – «для индивидуального жилищного строительства (2.1) - индивидуальные жилые дома».

1.8. Костореву С. Н. на условно разрешенный вид использования земельного участка в границах территории кадастрового квартала 54:35:072456 площадью 667 кв. м, расположенного по адресу (местоположение): Российская Федерация, Новосибирская область, городской округ город Новосибирск, город Новосибирск, СТ

«Инструментальщик», участок № 124 (зона застройки жилыми домами смешанной этажности (Ж-1), подзона застройки жилыми домами смешанной этажности различной плотности застройки (Ж-1.1)), – «ведение садоводства (13.2)».

1.9. Департаменту имущества и земельных отношений Новосибирской области на условно разрешенные виды использования земельного участка с кадастровым номером 54:35:091625:822 площадью 29415 кв. м, расположенного по адресу (местоположение): Российская Федерация, Новосибирская область, город Новосибирск, тупик Бердский (зона отдыха и оздоровления (Р-3)), - «обслуживание автотранспорта (4.9)»; «спорт (5.1)»; «туристическое обслуживание (5.2.1)».

2. Установить порядок проведения общественных обсуждений, состоящий из следующих этапов:

оповещение о начале общественных обсуждений;

размещение проектов, подлежащих рассмотрению на общественных обсуждениях, и информационных материалов и открытие экспозиции или экспозиций таких проектов;

проведение экспозиции или экспозиций проектов, подлежащих рассмотрению на общественных обсуждениях;

подготовка и оформление протокола общественных обсуждений;

подготовка и опубликование заключения о результатах общественных обсуждений.

3. Определить организатором общественных обсуждений комиссию по подготовке проекта правил землепользования и застройки города Новосибирска (далее – комиссия), состав которой утвержден постановлением мэра от 30.10.2006 № 1135 «О подготовке проекта правил землепользования и застройки города Новосибирска».

4. Определить местонахождение комиссии по адресу: Российская Федерация, Новосибирская область, город Новосибирск, Красный проспект, 50, кабинет 504, почтовый индекс 630091; адрес электронной почты: NSeinihina@admnsk.ru, контактный телефон: 227-54-48.

5. Комиссии:

5.1. Провести общественные обсуждения в следующие сроки: с 08.08.2019 (дата опубликования оповещения о начале общественных обсуждений) по 05.09.2019 (дата опубликования заключения о результатах общественных обсуждений).

5.2. Подготовить оповещение о начале общественных обсуждений и организовать опубликование (обнародование) оповещения о начале общественных обсуждений в периодическом печатном издании «Бюллетень органов местного самоуправления города Новосибирска» и его размещение в средствах массовой информации, на официальном сайте города Новосибирска в информационно-телекоммуникационной сети «Интернет» (далее – официальный сайт) не позднее чем за семь дней до дня размещения проектов, подлежащих рассмотрению на общественных обсуждениях, в информационной системе Новосибирской области «Электронная демократия Новосибирской области» (далее – информационная система).

5.3. Организовать оборудование информационных стендов для распространения

оповещения о начале общественных обсуждений по адресам: Российская Федерация, Новосибирская область, город Новосибирск:

Красный проспект, 50, стенд кабинета 504;

ул. Сакко и Ванцетти, 33, стенд кабинета 409 (администрация Октябрьского района города Новосибирска);

ул. Петухова, 18, стенд кабинета 217 и у входа в здание (администрация Кировского района города Новосибирска);

ул. Станиславского, 6а, стенд в холле на первом этаже у входа в здание (администрация Ленинского района города Новосибирска);

пр-кт Дзержинского, 16, стенд в холле на первом этаже у входа в здание (администрация Дзержинского района города Новосибирска);

ул. Богдана Хмельницкого, 14/3, стенд кабинета 306 (администрация Калининского района города Новосибирска);

пр-кт Академика Лаврентьева, 14, стенд кабинета 237 (администрация Советского района города Новосибирска).

5.4. Разместить проекты решений и информационные материалы к ним в информационной системе.

5.5. Предложить участникам общественных обсуждений, определенным законодательством о градостроительной деятельности и прошедшим идентификацию в соответствии с данным законодательством, в течение десяти дней со дня размещения проекта и информационных материалов к нему внести в комиссию предложения и замечания, касающиеся проектов.

5.6. В течение срока, указанного в подпункте 5.5 настоящего постановления:

осуществлять регистрацию и рассмотрение предложений и замечаний, вносимых участниками общественных обсуждений;

провести экспозицию или экспозиции проектов, подлежащих рассмотрению на общественных обсуждениях.

6. Департаменту строительства и архитектуры мэрии города Новосибирска разместить постановление на официальном сайте.

7. Департаменту информационной политики мэрии города Новосибирска обеспечить опубликование постановления.

8. Контроль за исполнением постановления возложить на заместителя мэра города Новосибирска – начальника департамента строительства и архитектуры мэрии города Новосибирска.

Мэр города Новосибирска

А. Е. Локоть

МЭРИЯ ГОРОДА НОВОСИБИРСКА

ПОСТАНОВЛЕНИЕ

От 06.08.2019

№ 2870

О проведении общественных обсуждений по проектам решений о предоставлении разрешений на отклонение от предельных параметров разрешенного строительства, реконструкции объектов капитального строительства

В целях соблюдения права человека на благоприятные условия жизнедеятельности, прав и законных интересов правообладателей земельных участков и объектов капитального строительства города Новосибирска по проектам решений о предоставлении разрешений на отклонение от предельных параметров разрешенного строительства, реконструкции объектов капитального строительства, в соответствии с Градостроительным кодексом Российской Федерации, решением Совета депутатов города Новосибирска от 24.06.2009 № 1288 «О Правилах землепользования и застройки города Новосибирска», Федеральным законом от 06.10.2003 № 131-ФЗ «Об общих принципах организации местного самоуправления в Российской Федерации», решением Совета депутатов города Новосибирска от 20.06.2018 № 640 «О Порядке организации и проведения в городе Новосибирске общественных обсуждений и публичных слушаний в соответствии с законодательством о градостроительной деятельности», руководствуясь Уставом города Новосибирска, ПОСТАНОВЛЯЮ:

1. Провести общественные обсуждения по проектам решений о предоставлении разрешений на отклонение от предельных параметров разрешенного строительства, реконструкции объектов капитального строительства (далее - проекты):

1.1. Шляхтину А. В. (на основании заявления в связи с тем, что размер земельного участка меньше установленного градостроительным регламентом минимального размера земельного участка) в части уменьшения минимального отступа от границ земельного участка, за пределами которых запрещено строительство зданий, строений, сооружений, с кадастровым номером 54:35:073835:4 площадью 0,0412 га, расположенного по адресу ориентира: Российская Федерация, Новосибирская область, город Новосибирск, ул. Камышенская, 10 (зона застройки жилыми домами смешанной этажности (Ж-1), подзона застройки жилыми домами смешанной этажности различной плотности застройки (Ж-1.1)), с 3 м до 1,07 м с южной стороны, с 3 м до 2,02 м с юго-западной стороны, с 3 м до 2,8 м с северо-восточной стороны.

1.2. Сергееву А. М. (на основании заявления в связи с тем, что инженерно-геологические характеристики земельного участка являются неблагоприятными для застройки) в части уменьшения минимального отступа от границ земельного участка, за пределами которых запрещено строительство зданий, строений, сооружений,

с кадастровым номером 54:35:111600:107 площадью 0,0961 га, расположенного по адресу ориентира: Российская Федерация, Новосибирская область, город Новосибирск, ул. Ратная, [50] (зона застройки индивидуальными жилыми домами (Ж-6)), с 3 м до 1,5 м с северо-западной стороны.

1.3. Кучер А. А. (на основании заявления в связи с фактическим расположением объекта капитального строительства и необходимостью соблюдения линии регулирования застройки) в части уменьшения минимального отступа от границ земельного участка, за пределами которых запрещено строительство зданий, строений, сооружений, с кадастровым номером 54:35:033440:14 площадью 0,0516 га, расположенного по адресу: Российская Федерация, Новосибирская область, город Новосибирск, ул. Байкальская, 10 (зона застройки индивидуальными жилыми домами (Ж-6)), с 3 м до 0 м со стороны ул. Байкальской.

1.4. Аришиной И. А. (на основании заявления в связи с тем, что размер земельного участка меньше установленного градостроительным регламентом минимального размера земельного участка, а также в связи с тем, что часть земельного участка находится в границах красных линий) в части уменьшения минимального отступа от границ земельного участка, за пределами которых запрещено строительство зданий, строений, сооружений, с кадастровым номером 54:35:072695:32 площадью 0,0322 га, расположенного по адресу ориентира: Российская Федерация, Новосибирская область, город Новосибирск, ул. Воинская, 172 (зона застройки жилыми домами смешанной этажности (Ж-1), подзона застройки жилыми домами смешанной этажности различной плотности застройки (Ж-1.1)), с 3 м до 2 м с северо-западной стороны, с 3 м до 2 м юго-восточной стороны (со стороны земельного участка с кадастровым номером 54:35:072695:31), с 3 м до 1,5 м с юго-западной стороны (со стороны земельного участка с кадастровым номером 54:35:072695:31) в габаритах объекта капитального строительства.

1.5. Текутьеву П. В. (на основании заявления в связи с исторически сложившейся схемой застройки земельного участка) в части уменьшения минимального отступа от границ земельного участка, за пределами которых запрещено строительство зданий, строений, сооружений, с кадастровым номером 54:35:063350:26 площадью 0,0516 га, расположенного по адресу ориентира: Российская Федерация, Новосибирская область, город Новосибирск, ул. Осипенко, 13 (зона делового, общественного и коммерческого назначения (ОД-1), подзона делового, общественного и коммерческого назначения с объектами пониженной плотности жилой застройки (ОД-1.5)), с 3 м до 2,39 м с северной стороны (со стороны ул. Осипенко).

1.6. Махмудовой З. Т. (на основании заявления в связи с фактическим расположением объекта капитального строительства) в части уменьшения минимального отступа от границ земельного участка, за пределами которых запрещено строительство зданий, строений, сооружений, с кадастровым номером 54:35:051550:9 площадью 0,0930 га, расположенного по адресу ориентира: Российская Федерация, Новосибирская область, город Новосибирск, ул. Тульская, 230 (зона застройки жилыми домами смешанной этажности (Ж-1), подзона застройки жилыми домами

смешанной этажности различной плотности застройки (Ж-1.1)), с 3 м до 0 м со стороны ул. Костычева.

1.7. Сапуновой О. Ю. (на основании заявления в связи с фактическим расположением объекта капитального строительства и в целях сохранения линии регулирования застройки) в части уменьшения минимального отступа от границ земельного участка, за пределами которых запрещено строительство зданий, строений, сооружений, с кадастровым номером 54:35:063460:94 площадью 0,0540 га, расположенного по адресу ориентира: Российская Федерация, Новосибирская область, город Новосибирск, ул. Амурская, 85 (зона застройки жилыми домами смешанной этажности (Ж-1), подзона застройки жилыми домами смешанной этажности пониженной плотности застройки (Ж-1.5)), с 3 м до 1,4 м со стороны ул. Амурской, с 3 м до 1,9 м со стороны земельного участка с кадастровым номером 54:35:063490:93 в габаритах объекта капитального строительства.

1.8. Гагариной В. Л. (на основании заявления в связи с тем, что размер земельного участка меньше установленного градостроительным регламентом минимального размера земельного участка, а также учитывая фактическое расположение объекта капитального строительства) в части уменьшения минимального отступа от границ земельного участка, за пределами которых запрещено строительство зданий, строений, сооружений, с кадастровым номером 54:35:014425:1 площадью 0,0436 га, расположенного по адресу ориентира: Российская Федерация, Новосибирская область, город Новосибирск, ул. Почтовый Лог, 61 (зона улично-дорожной сети (ИТ-3)), с 3 м до 2,4 м с северо-западной стороны, с 3 м до 2 м с северо-восточной стороны, с 3 м до 2 м с южной стороны в габаритах объекта капитального строительства.

1.9. Попадюк А. Ю. (на основании заявления в связи с тем, что конфигурация земельного участка является неблагоприятной для застройки) в части уменьшения минимального отступа от границ земельного участка, за пределами которых запрещено строительство зданий, строений, сооружений, с кадастровым номером 54:35:061445:195 площадью 0,1 га, расположенного по адресу: Российская Федерация, Новосибирская область, город Новосибирск, ул. 1-я Ракитная (зона делового, общественного и коммерческого назначения (ОД-1), подзона делового, общественного и коммерческого назначения с объектами различной плотности жилой застройки (ОД-1.1)), с 3 м до 0 м с северной, северо-западной, восточной, юго-восточной, южной сторон в габаритах объекта капитального строительства.

2. Установить порядок проведения общественных обсуждений, состоящий из следующих этапов:

оповещение о начале общественных обсуждений;

размещение проектов, подлежащих рассмотрению на общественных обсуждениях, и информационных материалов и открытие экспозиции или экспозиций таких проектов;

проведение экспозиции или экспозиций проектов, подлежащих рассмотрению на общественных обсуждениях;

подготовка и оформление протокола общественных обсуждений;
подготовка и опубликование заключения о результатах общественных обсуждений.

3. Определить организатором общественных обсуждений комиссию по подготовке проекта правил землепользования и застройки города Новосибирска (далее – комиссия), состав которой утвержден постановлением мэра от 30.10.2006 № 1135 «О подготовке проекта правил землепользования и застройки города Новосибирска».

4. Определить местонахождение комиссии по адресу: Российская Федерация, Новосибирская область, город Новосибирск, Красный проспект, 50, кабинет 504, почтовый индекс 630091; адрес электронной почты: espaskaya@admnsk.ru, контактный телефон: 227-50-69.

5. Комиссии:

5.1. Провести общественные обсуждения в следующие сроки: с 08.08.2019 (дата опубликования оповещения о начале общественных обсуждений) до 05.09.2019 (дата опубликования заключения о результатах общественных обсуждений).

5.2. Подготовить оповещение о начале общественных обсуждений и организовать опубликование (обнародование) оповещения о начале общественных обсуждений в периодическом печатном издании «Бюллетень органов местного самоуправления города Новосибирска», на официальном сайте города Новосибирска в информационно-телекоммуникационной сети «Интернет» (далее – официальный сайт) не позднее чем за семь дней до дня размещения проектов, подлежащих рассмотрению на общественных обсуждениях, в информационной системе Новосибирской области «Электронная демократия Новосибирской области» (далее – информационная система).

5.3. Организовать оборудование информационных стендов для распространения оповещения о начале общественных обсуждений по адресам: Российская Федерация, Новосибирская область, город Новосибирск:

Красный проспект, 50, стенд кабинета 504;

пр-кт Дзержинского, 16, стенд в холле на первом этаже у входа в здание (администрация Дзержинского района города Новосибирска);

ул. Станиславского, 6а, стенд в холле на первом этаже у входа в здание (администрация Ленинского района города Новосибирска);

ул. Ленина, 57, стенд в холле на первом этаже у входа в здание (администрация Центрального округа по Железнодорожному, Заельцовскому и Центральному районам города Новосибирска);

ул. Богдана Хмельницкого, 14/3, стенд кабинета 306 (администрация Калининского района города Новосибирска);

ул. Сакко и Ванцетти, 33, стенд кабинета 409 (администрация Октябрьского района города Новосибирска).

5.4. Разместить проекты решений и информационные материалы к ним в информационной системе.

5.5. Предложить участникам общественных обсуждений, определенным законодательством о градостроительной деятельности и прошедшим идентификацию в соответствии с данным законодательством, в течение девяти дней со дня размещения проектов и информационных материалов к ним внести в комиссию предложения и замечания, касающиеся проектов.

5.6. В течение срока, указанного в подпункте 5.5 постановления:

осуществлять регистрацию и рассмотрение предложений и замечаний, вносимых участниками общественных обсуждений;

провести экспозицию или экспозиции проектов, подлежащих рассмотрению на общественных обсуждениях.

6. Департаменту строительства и архитектуры мэрии города Новосибирска разместить постановление на официальном сайте.

7. Департаменту информационной политики мэрии города Новосибирска обеспечить опубликование постановления.

8. Контроль за исполнением постановления возложить на заместителя мэра города Новосибирска – начальника департамента строительства и архитектуры мэрии города Новосибирска.

Мэр города Новосибирска

А. Е. Локоть

МЭРИЯ ГОРОДА НОВОСИБИРСКА

ПОСТАНОВЛЕНИЕ

От 07.08.2019

№ 2873

О проекте межевания территории квартала 240.01.03.03 в границах проекта планировки территории восточной части Октябрьского района

В целях определения местоположения границ образуемых и изменяемых земельных участков, с учетом протокола общественных обсуждений и заключения о результатах общественных обсуждений, в соответствии с Градостроительным кодексом Российской Федерации, постановлением Правительства Российской Федерации от 19.11.2014 № 1221 «Об утверждении Правил присвоения, изменения и аннулирования адресов», решением Совета депутатов города Новосибирска от 24.05.2017 № 411 «О Порядке подготовки документации по планировке территории и признании утратившими силу отдельных решений Совета депутатов города Новосибирска», постановлениями мэрии города Новосибирска от 05.02.2018 № 405 «О проекте планировки и проектах межевания территории восточной части Октябрьского района», от 14.08.2018 № 2933 «О подготовке проекта межевания территории квартала 240.01.03.03 в границах проекта планировки территории восточной части Октябрьского района», руководствуясь Уставом города Новосибирска, ПОСТАНОВЛЯЮ:

1. Утвердить проект межевания территории квартала 240.01.03.03 в границах проекта планировки территории восточной части Октябрьского района (приложение).
2. Присвоить адреса образуемым земельным участкам согласно приложению 1 к проекту межевания территории квартала 240.01.03.03 в границах проекта планировки территории восточной части Октябрьского района.
3. Признать утратившими силу пункт 5, приложение 5 к постановлению мэрии города Новосибирска от 05.02.2018 № 405 «О проекте планировки и проектах межевания территории восточной части Октябрьского района».
4. Департаменту строительства и архитектуры мэрии города Новосибирска разместить постановление на официальном сайте города Новосибирска в информационно-телекоммуникационной сети «Интернет».
5. Департаменту информационной политики мэрии города Новосибирска в течение семи дней со дня издания постановления обеспечить опубликование постановления.
6. Контроль за исполнением постановления возложить на заместителя мэра города Новосибирска – начальника департамента строительства и архитектуры мэрии города Новосибирска.

Мэр города Новосибирска

А. Е. Локоть

Приложение
к постановлению мэрии
города Новосибирска
от 07.08.2019 № 2873

ПРОЕКТ
межевания территории квартала 240.01.03.03 в границах проекта
планировки территории восточной части Октябрьского района

1. Текстовая часть проекта межевания территории:
 - 1.1. Сведения об образуемых земельных участках (приложение 1).
 - 1.2. Сведения о границах территории, в отношении которой утвержден проект межевания (приложение 2).
 2. Чертеж межевания территории (приложение 3).
-

Приложение 1
к проекту межевания территории квартала 240.01.03.03 в границах проекта планировки территории восточной части Октябрьского района

СВЕДЕНИЯ об образуемых земельных участках

Условный номер образуемого земельного участка на чертеже межевания территории	Учетный номер кадастрового квартала	Вид разрешенного использования участка в соответствии с проектом планировки территории	Площадь образуемого участка, га	Адрес земельного участка	Возможные способы образования земельного участка
1 ЗУ 1	2 54:35:072147	3 Для индивидуального жилищного строительства - индивидуальные дома; индивидуальные гаражи; подсобные сооружения	4 0,0667	5 Российская Федерация, Новосибирская область, Новосибирской округ город Новосибирск, город Новосибирск, ул. Кленовая, з/у 9/1	6 Образование из земель, государственная собственность на которые не разграничена
ЗУ 2	54:35:072147	Для индивидуального жилищного строительства - индивидуальные дома; индивидуальные гаражи; подсобные сооружения	0,0600	Российская Федерация, Новосибирская область, Новосибирской округ город Новосибирск, город Новосибирск, ул. Кленовая, з/у 3/1	Образование из земель, государственная собственность на которые не разграничена

1	2	3	4	5	6
ЗУ 3	54:35:072147	Для индивидуального жилищного строительства - индивидуальные дома; индивидуальные гаражи; подсобные сооружения	0,0744	Российская Федерация, Новосибирская область, городской округ город Новосибирск, город Новосибирск, ул. Рябиновая, з/у 57	Перераспределение земельного участка с кадастровым номером 54:35:072147:53 и земель, государственная собственность на которые не разграничена
ЗУ 4	54:35:072147	Для индивидуального жилищного строительства - индивидуальные дома; индивидуальные гаражи; подсобные сооружения	0,0746	Российская Федерация, Новосибирская область, городской округ город Новосибирск, ул. Рябиновая, з/у 55	Перераспределение земельного участка с кадастровым номером 54:35:072147:32 и земель, государственная собственность на которые не разграничена
ЗУ 5	54:35:072147	Для индивидуального жилищного строительства - индивидуальные дома; индивидуальные гаражи; подсобные сооружения	0,0792	Российская Федерация, Новосибирская область, городской округ город Новосибирск, город Новосибирск, ул. Рябиновая, з/у 53	Перераспределение земельного участка с кадастровым номером 54:35:072147:35 и земель, государственная собственность на которые не разграничена
ЗУ 6	54:35:072147	Для индивидуального жилищного строительства - индивидуальные дома; индивидуальные гаражи; подсобные сооружения	0,0907	Российская Федерация, Новосибирская область, городской округ город Новосибирск, ул. Кленовая, з/у 61	Образование из земель, государственная собственность на которые не разграничена

1	2	3	4	5	6
ЗУ 7	54:35:072147	Для индивидуального жилищного строительства - индивидуальные дома; индивидуальные гаражи; подсобные сооружения	0,0685	Российская Федерация, Новосибирская область, городской округ город Новосибирск, ул. Кленовая, з/у 7	Перераспределение земельного участка с кадастровым номером 54:35:072165:6 и земель, государственная собственность на которые не разграничена
ЗУ 8	54:35:072147	Для индивидуального жилищного строительства - индивидуальные дома; индивидуальные гаражи; подсобные сооружения	0,0743	Российская Федерация, Новосибирская область, городской округ город Новосибирск, ул. Кленовая, з/у 9	Перераспределение земельного участка с кадастровым номером 54:35:072165:5 и земель, государственная собственность на которые не разграничена

Приложение 2
к проекту межевания территории квартала 240.01.03.03 в границах проекта планировки территории восточной части Октябрьского района

СВЕДЕНИЯ
о границах территории, в отношении которой утвержден проект межевания

№ точки	Координаты	
	X	Y
1	2	3
1	485132,82	4205412,94
2	484938,20	4205411,07
3	484606,17	4205407,58
4	484539,27	4205271,63
5	484570,81	4205254,19
6	484632,95	4205223,15
7	484709,20	4205185,06
8	485023,65	4205027,93
9	485025,79	4205026,86
10	485055,58	4205011,98
11	485094,69	4204991,14
12	485215,91	4205309,49
13	485181,79	4205391,96

**МАТЕРИАЛЫ
НОВОСИБИРСКОЙ
ГОРОДСКОЙ МУНИЦИПАЛЬНОЙ
ИЗБИРАТЕЛЬНОЙ КОМИССИИ**

**НОВОСИБИРСКАЯ ГОРОДСКАЯ МУНИЦИПАЛЬНАЯ
ИЗБИРАТЕЛЬНАЯ КОМИССИЯ**

Р Е Ш Е Н И Е

26 июля 2019 года

№ 40/241

г. Новосибирск

**О дате и времени проведения жеребьевки по распределению между
зарегистрированными кандидатами эфирного времени на каналах
муниципальной организации, осуществляющей телерадиовещание,
при проведении дополнительных выборов депутата
Совета депутатов города Новосибирска шестого созыва
по одномандатному избирательному округу № 12**

В соответствии с пунктом 1 статьи 51 Федерального закона «Об основных гарантиях избирательных прав и права на участие в референдуме граждан Российской Федерации», частью 7 статьи 54 Закона Новосибирской области «О выборах депутатов представительных органов муниципальных образований в Новосибирской области», Новосибирская городская муниципальная избирательная комиссия р е ш и л а:

1. Провести жеребьевку по распределению между зарегистрированными кандидатами эфирного времени на каналах муниципальной организации, осуществляющей телерадиовещание (радиоканал «Новосибирская городская волна», телеканал «Новосибирские новости») при проведении дополнительных выборов депутата Совета депутатов города Новосибирска шестого созыва по одномандатному избирательному округу № 12 в 17.00 час. 29 июля 2019 года по адресу: г. Новосибирск, Красный проспект, 34, малый зал мэрии города Новосибирска.

2. Направить настоящее решение в окружную избирательную комиссию одномандатного избирательного округа № 12.

3. Опубликовать настоящее решение в средствах массовой информации и разместить на сайте Новосибирской городской муниципальной избирательной комиссии.

4. Контроль за выполнением настоящего решения возложить на заместителя председателя Новосибирской городской муниципальной избирательной комиссии Голомазова А. Г.

Председатель

Т.Г. Краткая

Секретарь

Т.А. Гладилина

НОВОСИБИРСКАЯ ГОРОДСКАЯ МУНИЦИПАЛЬНАЯ ИЗБИРАТЕЛЬНАЯ КОМИССИЯ

Р Е Ш Е Н И Е

30 июля 2019 года

№ 41/242

г. Новосибирск

О члене Новосибирской городской муниципальной избирательной комиссии с правом совещательного голоса, назначенном кандидатом на должность мэра города Новосибирска Проничевым Сергеем Дмитриевичем

Рассмотрев документы о назначении члена Новосибирской городской муниципальной избирательной комиссии с правом совещательного голоса, представленные в Новосибирскую городскую муниципальную избирательную комиссию 30 июля 2019 года кандидатом на должность мэра города Новосибирска Проничевым Сергеем Дмитриевичем, в соответствии со статьей 29 Федерального закона «Об основных гарантиях избирательных прав и права на участие в референдуме граждан Российской Федерации», Новосибирская городская муниципальная избирательная комиссия р е ш и л а:

1. Принять к сведению заявление кандидата на должность мэра города Новосибирска Проничева С.Д. от 30 июля 2019 года о назначении Антонова Ростислава Валерьевича, 1977 года рождения, членом Новосибирской городской муниципальной избирательной комиссии с правом совещательного голоса.

2. Выдать Антонову Р.В. удостоверение члена Новосибирской городской муниципальной избирательной комиссии с правом совещательного голоса установленного образца.

3. Опубликовать настоящее решение в средствах массовой информации и разместить на сайте Новосибирской городской муниципальной избирательной комиссии в информационной сети Интернет.

Председатель

Т. Г. Краткая

Секретарь

Т. А. Гладилина

**НОВОСИБИРСКАЯ ГОРОДСКАЯ МУНИЦИПАЛЬНАЯ ИЗБИРАТЕЛЬНАЯ
КОМИССИЯ**

Р Е Ш Е Н И Е

30 июля 2019 года

№ 41/243

г. Новосибирск

**О регистрации уполномоченного представителя по финансовым
вопросам кандидата на должность мэра города Новосибирска
Проничева Сергея Дмитриевича**

Рассмотрев документы, представленные в Новосибирскую городскую муниципальную избирательную комиссию для регистрации уполномоченного представителя по финансовым вопросам кандидата на должность мэра города Новосибирска Проничева Сергея Дмитриевича, в соответствии со статьей 55 Закона Новосибирской области «О выборах глав муниципальных образований в Новосибирской области», Новосибирская городская муниципальная избирательная комиссия р е ш и л а:

1. Зарегистрировать уполномоченного представителя по финансовым вопросам кандидата на должность мэра города Новосибирска С.Д. Проничева Горбовского Игоря Сергеевича.

2. Выдать уполномоченному представителю по финансовым вопросам кандидата на должность мэра города Новосибирска С.Д. Проничева Горбовскому Игорю Сергеевичу удостоверение установленного образца.

3. Опубликовать настоящее решение в средствах массовой информации и разместить на сайте Новосибирской городской муниципальной избирательной комиссии в информационной сети Интернет.

Председатель

Т. Г. Краткая

Секретарь

Т. А. Гладилина

**НОВОСИБИРСКАЯ ГОРОДСКАЯ МУНИЦИПАЛЬНАЯ ИЗБИРАТЕЛЬНАЯ
КОМИССИЯ**

Р Е Ш Е Н И Е

30 июля 2019 года

№ 41/244

г. Новосибирск

**О регистрации доверенных лиц кандидата на должность мэра города
Новосибирска Трушакина Александра Геннадьевича**

Рассмотрев заявление кандидата на должность мэра города Новосибирска Трушакина Александра Геннадьевича о назначении доверенных лиц, в соответствии со статьей 38 Закона Новосибирской области «О выборах глав муниципальных образований в Новосибирской области», Новосибирская городская муниципальная избирательная комиссия р е ш и л а:

1. Зарегистрировать доверенных лиц кандидата на должность мэра города Новосибирска Трушакина Александра Геннадьевича в количестве 2 человек (список прилагается).

2. Выдать зарегистрированным доверенным лицам удостоверения установленного образца.

3. Направить настоящее решение в территориальные избирательные комиссии города Новосибирска.

4. Опубликовать настоящее решение в средствах массовой информации и разместить на сайте Новосибирской городской муниципальной избирательной комиссии в информационной сети Интернет.

Председатель

Т. Г. Краткая

Секретарь

Т. А. Гладилина

Приложение
к решению
Новосибирской городской
муниципальной избирательной комиссии
от 30 июля 2019 года № 41/244

СПИСОК

**доверенных лиц кандидата на должность мэра города Новосибирска
Трушакина Александра Геннадьевича**

1. Березовский Игорь Святославович;
2. Кабанов Алексей Владимирович.

НОВОСИБИРСКАЯ ГОРОДСКАЯ МУНИЦИПАЛЬНАЯ ИЗБИРАТЕЛЬНАЯ КОМИССИЯ

РЕШЕНИЕ

30 июля 2019 года

№ 41/245

г. Новосибирск

Об организации работы Информационно-справочного центра Новосибирской городской муниципальной избирательной комиссии в период подготовки и проведения выборов мэра города Новосибирска 8 сентября 2019 года

В целях информирования избирателей о выборах, порядке и сроках проведения досрочного голосования, голосования вне помещения для голосования на выборах мэра города Новосибирска 8 сентября 2019 года, в соответствии с частью 11 статьи 5 Закона Новосибирской области «Об избирательных комиссиях, комиссиях референдума в Новосибирской области», статьей 41 Закона Новосибирской области «О выборах глав муниципальных образований в Новосибирской области», Новосибирская городская муниципальная избирательная комиссия **решила**:

1. Утвердить Положение об Информационно-справочном центре Новосибирской городской муниципальной избирательной комиссии в период подготовки и проведения выборов мэра города Новосибирска 8 сентября 2019 года (прилагается).

2. Организовать работу Информационно-справочного центра Новосибирской городской муниципальной избирательной комиссии в период подготовки и проведения выборов мэра города Новосибирска 8 сентября 2019 года с 1 августа 2019 года по 9 сентября 2019 года.

3. Установить режим работы

3.1. в период с 1 августа 2019 года по 23 августа 2019 года:

в рабочие дни - с 9.00 до 18.00 часов, в выходные дни - с 10.00 до 14.00 часов;

3.2. в период с 24 августа 2019 года по 9 сентября 2019 года:

в рабочие дни - с 9.00 до 18.00 часов, в выходные дни - с 10.00 до 17.00 часов.

4. Контроль за выполнением настоящего решения возложить на заместителя председателя Новосибирской городской муниципальной избирательной комиссии А.Г. Голомазова.

Председатель комиссии

Т.Г. Краткая

Секретарь комиссии

Т.А. Гладилина

УТВЕРЖДЕНО
решением
Новосибирской
городской
муниципальной
избирательной
комиссии
от 30 июля 2019 года
№ 41/245

**Положение
об Информационно-справочном центре Новосибирской городской
муниципальной избирательной комиссии в период подготовки и проведения
выборов мэра города Новосибирска 8 сентября 2019 года**

1. Основные задачи «Информационно-справочного центра»

Организация работы Информационно-справочного центра Новосибирской городской муниципальной избирательной комиссии в период подготовки и проведения выборов мэра города Новосибирска 8 сентября 2019 года (далее – «Информационно-справочный центр») направлена на:

содействие проведению выборов;

организацию информационно-консультационного взаимодействия с избирателями, разъяснение избирательного законодательства и порядка его применения;

информирование избирателей о порядке и сроках подачи заявлений об уточнении и внесении изменений в список избирателей по месту жительства, досрочном голосовании и голосовании вне помещения на выборах мэра города Новосибирска 8 сентября 2019 года;

информирование избирателей о номерах избирательных участков, адресах и номерах телефонов соответствующих участковых и территориальных избирательных комиссий, помещений для голосования;

обобщение и анализ обращений граждан, направление для рассмотрения по компетенции;

повышение правовой культуры избирателей.

2. Информирование избирателей о порядке работы Информационно-справочного центра

Номер телефона и режим работы Информационно-справочного центра доводится до сведения избирателей путем опубликования в средствах массовой информации, размещения на сайте Новосибирской городской муниципальной избирательной комиссии в информационно-телекоммуникационной сети «Интернет» и размещения информационного плаката в помещениях Новосибирской городской муниципальной избирательной комиссии, территориальных, участковых избирательных комиссий города Новосибирска.

3. Предоставление помещения, необходимого оборудования, технических средств, информационно-справочных материалов

Информационно-справочный центр размещается в отдельном помещении, обеспечивается необходимой мебелью, оргтехникой (компьютер с выходом в «Интернет», принтер, телефонный аппарат со связью по городу Новосибирску), нормативными документами, методическими и справочными материалами, канцелярскими принадлежностями.

В помещении располагается плакат с номером телефона, режимом работы Информационно-справочного центра.

4. Функциональные обязанности оператора Информационно-справочного центра, порядок получения и первичной обработки обращения, принятие мер реагирования

Работу Информационно-справочного центра обеспечивают операторы. Оператор Информационно-справочного центра принимает обращения, поступившие по телефону.

При получении обращения оператор представляется сам и предлагает обратившемуся сообщить информацию о себе, а именно:

фамилию, имя, отчество, адрес места жительства (при необходимости номер телефона, адрес электронной почты);

содержание обращения (в краткой форме).

При рассмотрении поступивших обращений оператор принимает следующие меры:

а) на обращения информационно-консультационного характера (о порядке и сроках подачи заявлений об уточнении и внесении изменений в список избирателей по месту жительства, о сроках избирательных мероприятий (организации и проведении досрочного голосования и голосования вне помещения, об участниках выборов, телефонах и адресах избирательных комиссий и т.д.) оператор дает необходимую справочную информацию;

б) на обращения граждан по социально-бытовым вопросам оператор дает реко-

мендации об обращении в орган или организацию, в компетенции которых находится рассмотрение данных вопросов.

Сведения об обращениях по вопросам избирательного законодательства, в том числе организации выборов на территории города Новосибирска, требующих квалифицированного разъяснения или принятия дополнительных решений со стороны избирательных комиссий, а также об обращениях о возможных нарушениях избирательных прав граждан или назревании конфликта, которые могут иметь негативные последствия для выборов, оператор фиксирует нарастающим итогом в сводной форме учета обращений в Информационно-справочный центр в период подготовки и проведения выборов мэра города Новосибирска 8 сентября 2019 года (приложение № 1) и во взаимодействии с руководителями Новосибирской городской муниципальной избирательной комиссии и территориальными избирательными комиссиями прорабатывает принятие мер по решению вопроса.

Обращения граждан по социально-бытовым вопросам оператор ежедневно передает в общественную приемную для рассмотрения и при необходимости принятия мер.

Статистика всех обращений ежедневно оформляется в виде информационной экспресс-сводки об обращениях, поступивших в Информационно-справочный центр в период подготовки и проведения выборов мэра города Новосибирска 8 сентября 2019 года (приложение № 2).

Сводная форма учета обращений в Информационно-справочный центр в период подготовки и проведения выборов мэра города Новосибирска 8 сентября 2019 года (приложение № 1) и Информационная экспресс-сводка об обращениях, поступивших в Информационно-справочный центр в период подготовки и проведения выборов мэра города Новосибирска 8 сентября 2019 года (приложение № 2) ежедневно направляются по электронной почте председателю, заместителю председателя и секретарю Новосибирской городской муниципальной избирательной комиссии

Приложение № 1
к Положению об Информационно-
справочном центре Новосибирской
городской муниципальной
избирательной комиссии в период
подготовки и проведения выборов мэра
города Новосибирска 8 сентября
2019 года

**Сводная форма учета обращений в Информационно-справочный центр в период подготовки и проведения
выборов мэра города Новосибирска 8 сентября 2019 года**

№ п/п	Ф.И.О. избирателя, представителя организации (учреждения)	Телефон (адрес, факс, е- mail) обратившегося	Содержание обращения	Принятые меры реагирования	Примечание

Оператор
Информационно-справочного центра _____
(фамилия) _____ (подпись)

Дата

Приложение № 2
к Положению об Информационно-
справочном центре
Новосибирской городской
муниципальной избирательной
комиссии в период подготовки и
проведения выборов мэра города
Новосибирска
8 сентября 2019 года

**Информационная экспресс-сводка
об обращениях, поступивших в Информационно-справочный центр в период
подготовки и проведения выборов мэра города Новосибирска
8 сентября 2019 года**

№ _____ " ____ " _____ 2018 года

Поступило обращений избирателей:	
Всего с начала работы Информационно-справочного центра	
Всего за истекшие сутки	
в том числе по вопросам:	
информационно-консультационного характера	
о порядке и сроках подачи заявлений о включении избирателя в список избирателей по месту нахождения	
несоблюдения избирательных прав граждан	
проведения предвыборной агитации	
составления списков избирателей	
организации голосования избирателей	
обжалования решений, действия (бездействия) избирательных комиссий	
деятельности представителей органов власти, организаций (учреждений)	
применения правонарушающих технологий	
несоблюдения прав наблюдателей и представителей СМИ	
иным вопросам, связанным с организацией избирательного процесса	
социально-бытового характера	
совершенствования законодательства	
иное (уточнить)	

Меры, принятые по рассмотрению обращений	
дано разъяснение	
дано поручение ТИК, УИК	
приняты иные оперативные меры реагирования	

Оператор

Информационно-справочного центра _____
(фамилия) (подпись)

НОВОСИБИРСКАЯ ГОРОДСКАЯ МУНИЦИПАЛЬНАЯ ИЗБИРАТЕЛЬНАЯ КОМИССИЯ

РЕШЕНИЕ

30 июля 2019 года

№ 41/247

г. Новосибирск

О графике работы участковых избирательных комиссий города Новосибирска для проведения досрочного голосования на выборах мэра города Новосибирска, дополнительных выборах депутата Совета депутатов города Новосибирска шестого созыва по одномандатному избирательному округу № 12 8 сентября 2019 года

В соответствии со статьей 65.1 Закона Новосибирской области «О выборах глав муниципальных образований в Новосибирской области» и статьей 67.1 Закона Новосибирской области «О выборах депутатов представительных органов муниципальных образований в Новосибирской области», Новосибирская городская муниципальная избирательная комиссия р е ш и л а:

1. Участковым избирательным комиссиям города Новосибирска организовать проведение досрочного голосования избирателей на выборах мэра города Новосибирска, дополнительных выборах депутата Совета депутатов города Новосибирска шестого созыва по одномандатному избирательному округу № 12 в период с 28 августа по 7 сентября 2019 года.

2. Установить следующий график работы участковых избирательных комиссий города Новосибирска для проведения досрочного голосования на выборах мэра города Новосибирска, дополнительных выборах депутата Совета депутатов города Новосибирска шестого созыва по одномандатному избирательному округу № 12:

- в рабочие дни – с 16.00 часов до 20.00 часов;
- в выходные дни – с 10.00 часов до 14.00 часов.

3. Председателям участковых избирательных комиссий города Новосибирска в период проведения досрочного голосования избирателей в помещении участковой избирательной комиссии обеспечить дежурство одновременно двух членов участковой избирательной комиссии с правом решающего голоса.

4. Территориальным избирательным комиссиям города Новосибирска довести настоящее решение до сведения участковых избирательных комиссий и обеспечить контроль за проведением досрочного голосования избирателей в помещениях участковых избирательных комиссий на соответствующей территории.

5. Направить настоящее решение в территориальные избирательные комиссии города Новосибирска.

6. Опубликовать настоящее решение в средствах массовой информации и разместить на сайте Новосибирской городской муниципальной избирательной комиссии в информационно-телекоммуникационной сети «Интернет».

7. Контроль за выполнением настоящего решения возложить на секретаря Новосибирской городской муниципальной избирательной комиссии Т.А. Гладилину.

Председатель

Т. Г. Краткая

Секретарь

Т. А. Гладиллина

НОВОСИБИРСКАЯ ГОРОДСКАЯ МУНИЦИПАЛЬНАЯ ИЗБИРАТЕЛЬНАЯ КОМИССИЯ

Р Е Ш Е Н И Е

30 июля 2019 года

№ 41/248

г. Новосибирск

О применении технологии изготовления протоколов участковых комиссий об итогах голосования с машиночитаемым кодом и ускоренного ввода данных протоколов участковых комиссий об итогах голосования в Государственную автоматизированную систему Российской Федерации «Выборы» с использованием машиночитаемого кода при проведении выборов 8 сентября 2019 года

В связи с проведением 8 сентября 2019 года выборов мэра города Новосибирска и дополнительных выборов депутата Совета депутатов города Новосибирска шестого созыва по одномандатному избирательному округу № 12, в соответствии с пунктом 1 постановления Центральной избирательной комиссии Российской Федерации от 15 февраля 2017 года № 74/667-7 «О применении технологии изготовления протоколов участковых комиссий об итогах голосования с машиночитаемым кодом и ускоренного ввода данных протоколов участковых комиссий об итогах голосования в Государственную автоматизированную систему Российской Федерации «Выборы» с использованием машиночитаемого кода», Новосибирская городская муниципальная избирательная комиссия р е ш и л а:

1. Применять технологию изготовления протоколов участковых комиссий об итогах голосования с машиночитаемым кодом и ускоренного ввода данных протоколов участковых комиссий об итогах голосования в Государственную автоматизированную систему Российской Федерации «Выборы» с использованием машиночитаемого кода на 308 избирательных участках (приложение) при проведении 8 сентября 2019 года выборов мэра города Новосибирска, дополнительных выборов депутата Совета депутатов города Новосибирска шестого созыва по одномандатному избирательному округу № 12.

2. Направить настоящее решение в Избирательную комиссию Новосибирской области для согласования.

3. Контроль за исполнением настоящего решения возложить на секретаря Новосибирской городской муниципальной избирательной комиссии Т.А. Гладилину.

Председатель комиссии

Т.Г. Краткая

Секретарь комиссии

Т.А. Гладилина

Приложение
к решению
Новосибирской
городской
муниципальной
избирательной
комиссии
от 30 июля 2019
года № 41/248

**Перечень
избирательных участков, на которых будет применяться технология
изготовления протоколов участковых избирательных комиссий об итогах
голосования с машиночитаемым кодом и ускоренного ввода данных
протоколов участковых избирательных комиссий об итогах голосования
в Государственную автоматизированную систему Российской Федерации
«Выборы» с использованием машиночитаемого кода при проведении
выборов мэра города Новосибирска и дополнительных выборов депутата
Совета депутатов города Новосибирска шестого созыва 8 сентября 2019 года**

№ п/п	Наименование муниципального района, городского округа, района в городе Новосибирске	Численность избирательных участков	Нумерация избирательных участков
1.	Дзержинский район г.Новосибирска	74	1425-1494, 2035-2038
2.	Заельцовский район г.Новосибирска	2	2039, 2040
3.	Калининский район г.Новосибирска	71	1581-1647, 2015, 2016, 2025, 2041
4.	Кировский район г.Новосибирска	69	1648-1708, 1847, 1895, 2014, 2020, 2021, 2026, 2029, 2042
5.	Ленинский район г.Новосибирска	3	2043-2045
6.	Октябрьский район г.Новосибирска	1	2046
7.	Первомайский район г. Новосибирск	35	1897-1928
8.	Советский район г.Новосибирска	53	1929-1980, 2047
ВСЕГО:		308	

**НОВОСИБИРСКАЯ ГОРОДСКАЯ МУНИЦИПАЛЬНАЯ ИЗБИРАТЕЛЬНАЯ
КОМИССИЯ**

Р Е Ш Е Н И Е

5 августа 2019 года

№ 42/249

г. Новосибирск

**О регистрации доверенных лиц кандидата на должность мэра города
Новосибирска Пинус Натальи Ивановны**

Рассмотрев заявление кандидата на должность мэра города Новосибирска Пинус Натальи Ивановны о назначении доверенных лиц, в соответствии со статьей 38 Закона Новосибирской области «О выборах глав муниципальных образований в Новосибирской области», Новосибирская городская муниципальная избирательная комиссия р е ш и л а:

1. Зарегистрировать доверенных лиц кандидата на должность мэра города Новосибирска Пинус Натальи Ивановны в количестве 2 человек (список прилагается).

2. Выдать зарегистрированным доверенным лицам удостоверения установленного образца.

3. Направить настоящее решение в территориальные избирательные комиссии города Новосибирска.

4. Опубликовать настоящее решение в средствах массовой информации и разместить на сайте Новосибирской городской муниципальной избирательной комиссии в информационной сети Интернет.

Председатель

Т. Г. Краткая

Секретарь

Т. А. Гладилина

Приложение
к решению
Новосибирской городской
муниципальной
избирательной комиссии
от 5 августа 2019 года № 42/249

СПИСОК

**доверенных лиц кандидата на должность мэра города Новосибирска
Пинус Натальи Ивановны**

1. Беляков Вячеслав Сергеевич;
2. Шипилова Валерия Юрьевна.

**НОВОСИБИРСКАЯ ГОРОДСКАЯ МУНИЦИПАЛЬНАЯ ИЗБИРАТЕЛЬНАЯ
КОМИССИЯ**

Р Е Ш Е Н И Е

5 августа 2019 года

№ 42/250

г. Новосибирск

**О регистрации доверенных лиц кандидата на должность мэра города
Новосибирска Сафиуллина Данияра Эльгизаровича**

Рассмотрев заявление кандидата на должность мэра города Новосибирска Сафиуллина Данияра Эльгизаровича о назначении доверенных лиц, в соответствии со статьей 38 Закона Новосибирской области «О выборах глав муниципальных образований в Новосибирской области», Новосибирская городская муниципальная избирательная комиссия р е ш и л а:

1. Зарегистрировать доверенным лицом кандидата на должность мэра города Новосибирска Сафиуллина Данияра Эльгизаровича Баглай Марину Романовну.

2. Выдать зарегистрированному доверенному лицу удостоверение установленного образца.

3. Направить настоящее решение в территориальные избирательные комиссии города Новосибирска.

4. Опубликовать настоящее решение в средствах массовой информации и разместить на сайте Новосибирской городской муниципальной избирательной комиссии в информационной сети Интернет.

Председатель

Т. Г. Краткая

Секретарь

Т. А. Гладилина

НОВОСИБИРСКАЯ ГОРОДСКАЯ МУНИЦИПАЛЬНАЯ ИЗБИРАТЕЛЬНАЯ КОМИССИЯ

РЕШЕНИЕ

5 августа 2019 года

№ 42/251

г. Новосибирск

Об изготовлении избирательных бюллетеней для голосования на выборах мэра города Новосибирска и на дополнительных выборах депутата Совета депутатов города Новосибирска шестого созыва по одномандатному избирательному округу № 12 8 сентября 2019 года

В соответствии с частью 8 статьи 52, статьей 63 Закона Новосибирской области «О выборах глав муниципальных образований в Новосибирской области», распоряжением Правительства Российской Федерации от 23 мая 2015 года № 939-р Новосибирская городская муниципальная избирательная комиссия р е ш и л а:

1. Для обеспечения голосования на выборах мэра города Новосибирска 8 сентября 2019 года осуществить закупку на оказание услуг по изготовлению избирательных бюллетеней для голосования на выборах мэра города Новосибирска 8 сентября 2019 года в количестве 1 182 815 штук, в том числе 607 924 штук избирательных бюллетеней для голосования с использованием технических средств подсчета голосов - комплексов обработки избирательных бюллетеней, у единственного поставщика, определенного Правительством Российской Федерации, акционерного общества «Советская Сибирь».

2. Для обеспечения голосования на дополнительных выборах депутата Совета депутатов города Новосибирска шестого созыва по одномандатному избирательному округу № 12 8 сентября 2019 года осуществить закупку на оказание услуг по изготовлению избирательных бюллетеней для голосования на дополнительных выборах депутата Совета депутатов города Новосибирска шестого созыва по одномандатному избирательному округу № 12 8 сентября 2019 года в количестве 24 946 штук избирательных бюллетеней у единственного поставщика, определенного Правительством Российской Федерации, акционерного общества «Советская Сибирь».

3. Утвердить требования к изготовлению избирательных бюллетеней для голосования на выборах мэра города Новосибирска 8 сентября 2019 года (приложение № 1).

4. Утвердить требования к изготовлению избирательных бюллетеней для голосования на выборах мэра города Новосибирска 8 сентября 2019 года с использованием технических средств подсчета голосов – комплексов обработки избирательных бюллетеней (приложение № 2).

5. Утвердить требования к изготовлению избирательных бюллетеней для голосования на дополнительных выборах депутата Совета депутатов города Новосибирска шестого созыва по одномандатному избирательному округу № 128 сентября 2019 года (приложение № 3).

6. Весь тираж изготовленных избирательных бюллетеней для голосования на выборах мэра города Новосибирска 8 сентября 2019 года, в том числе избирательных бюллетеней для голосования с использованием технических средств подсчета голосов - комплексов обработки избирательных бюллетеней, распределить в территориальные избирательные комиссии Новосибирской области в соответствии с приложением № 4.

7. Весь тираж изготовленных избирательных бюллетеней для голосования на дополнительных выборах депутата Совета депутатов города Новосибирска шестого созыва по одномандатному избирательному округу № 12 8 сентября 2019 года передать в окружную избирательную комиссию одномандатного избирательного округа № 12.

8. Направить настоящее решение в акционерное общество «Советская Сибирь», территориальные избирательные комиссии города Новосибирска, окружную избирательную комиссию одномандатного избирательного округа № 12.

9. Опубликовать настоящее решение в средствах массовой информации и разместить на сайте Новосибирской городской муниципальной избирательной комиссии в сети «Интернет».

10. Контроль за выполнением настоящего решения возложить на секретаря Новосибирской городской муниципальной избирательной комиссии Т.А. Гладилину.

Председатель

Т. Г. Краткая

Секретарь

Т. А. Гладиллина

Приложение 1
к решению Новосибирской городской
муниципальной избирательной комиссии
от 5 августа 2019 года № 42/251

Требования к изготовлению избирательных бюллетеней для голосования на выборах мэра города Новосибирска 8 сентября 2019 года

Избирательные бюллетени для голосования на выборах мэра города Новосибирска 8 сентября 2019 года (далее – избирательные бюллетени) печатаются на бумаге белого цвета плотностью 65 г/м².

Размер избирательного бюллетеня составляет 210х594 мм.

Текст избирательного бюллетеня размещается только на одной стороне избирательного бюллетеня.

Избирательные бюллетени печатаются на русском языке.

Каждый избирательный бюллетень должен содержать разъяснение о порядке его заполнения.

Сведения о кандидатах располагаются друг под другом в алфавитном порядке.

Текст избирательного бюллетеня печатается в одну краску черного цвета.

В избирательном бюллетене части, отведенные каждому кандидату, разделяются прямой линией черного цвета. Эти части избирательного бюллетеня должны быть одинаковыми по площади.

Фамилия, имя и отчество кандидата, сведения о кандидате и пустой квадрат для проставления знаков волеизъявления избирателей размещаются на уровне середины части избирательного бюллетеня, определенной для каждого кандидата.

Все квадраты для проставления знаков должны быть одинакового размера и располагаться строго друг под другом.

Нумерация избирательных бюллетеней не допускается.

На лицевой стороне избирательного бюллетеня в правом верхнем углу предусматривается свободное место для размещения подписей двух членов участковой избирательной комиссии с правом решающего голоса и печати этой комиссии.

Защита избирательных бюллетеней от подделки обеспечивается нанесением цветной нерегулярной гильоширной сетки сиреневого цвета на лицевую сторону бюллетеней.

Приложение 2
к решению Новосибирской городской
муниципальной избирательной комиссии
от 5 августа 2019 года № 42/251

Требования к изготовлению избирательных бюллетеней для голосования на выборах мэра города Новосибирска 8 сентября 2019 года с использованием технических средств подсчета голосов – комплексов обработки избирательных бюллетеней

Избирательные бюллетени для голосования на выборах мэра города Новосибирска 8 сентября 2019 года (далее – избирательные бюллетени) с использованием технических средств подсчета голосов - комплексов обработки избирательных бюллетеней (далее – КОИБ-2010, КОИБ -2017) изготавливаются на однородной целлюлозной белой бумаге плотностью не менее 80 г/м².

Поверхность бумаги должна быть сухой, не должна иметь вкраплений краски, специальных покрытий (клеящий слой, слой для самокопирования и т.п.) и оставлять загрязнений на контактных сенсорах сканирующих устройств КОИБ-2010, КОИБ -2017.

Избирательные бюллетени для голосования с использованием КОИБ-2010, КОИБ-2017 должны быть прямоугольной формы и удовлетворять следующим требованиям:

- углы должны быть равны $90,0^{\circ} \pm 0,1^{\circ}$;
- кривизна края обреза бюллетеня в точке максимального прогиба не должна превышать 1 мм;
- разность диагоналей бюллетеня не должна превышать 2 мм;
- ширина бюллетеня – 210 ± 1 мм;
- длина бюллетеня – 594 ± 1 мм.

Избирательные бюллетени изготавливаются типографским способом по электронному макету, подготовленному средствами ГАС «Выборы» на комплексе средств автоматизации Избирательной комиссии Новосибирской области.

Текст избирательного бюллетеня размещается только на одной стороне избирательного бюллетеня.

Избирательные бюллетени печатаются на русском языке.

Текст избирательного бюллетеня печатается в одну краску черного цвета.

Каждый избирательный бюллетень должен содержать разъяснение о порядке его заполнения.

Сведения о кандидатах располагаются друг под другом в алфавитном порядке.

В избирательном бюллетене части, отведенные каждому кандидату, разделяются прямой линией.

По периметру избирательного бюллетеня на расстоянии 12 мм от его краев печатается в одну линию толщиной 0,75 мм рамка черного цвета. Весь текст избирательного бюллетеня должен быть расположен внутри этой прямоугольной рамки, снаружи ее не должно быть никаких знаков, символов и иных изображений.

В верхней части избирательного бюллетеня (над словами «Избирательный бюллетень») и в его нижней части печатается идентификатор избирательного бюллетеня (маркер), определяющий ориентацию и тип бюллетеня.

Нумерация избирательных бюллетеней не допускается.

На лицевой стороне избирательного бюллетеня в правом верхнем углу предусматривается прямоугольное место для печати участков избирательной комиссии размером 50–80 мм х 40 мм и подписей двух членов участковой избирательной комиссии с правом решающего голоса.

При изготовлении тиража избирательных бюллетеней недопустимы перекосы при их обрезке (изменение формы и установленных размеров), бледный оттиск маркеров и базовых линий или их части, разрывы и вкрапления в базовых линиях и маркерах, следы типографской краски или иные темные вкрапления внутри квадратов для отметок избирателей.

Приложение 3
к решению Новосибирской городской
муниципальной избирательной комиссии
от 5 августа 2019 года № 42/251

Требования к изготовлению избирательных бюллетеней для голосования на дополнительных выборах депутата Совета депутатов города Новосибирска пятого созыва по одномандатному избирательному округу № 12

Избирательные бюллетени для голосования на дополнительных выборах депутата Совета депутатов города Новосибирска (далее – избирательные бюллетени) печатаются на бумаге белого цвета плотностью до 65 г/м².

Размер избирательного бюллетеня составляет 210 x 297 мм.

Текст избирательного бюллетеня размещается только на одной стороне избирательного бюллетеня.

Избирательные бюллетени печатаются на русском языке.

Сведения о кандидатах располагаются друг под другом в алфавитном порядке.

Текст избирательного бюллетеня печатается в одну краску черного цвета.

В избирательном бюллетене части, отведенные каждому кандидату, разделяются прямой линией. Эти части избирательного бюллетеня должны быть одинаковыми по площади.

Фамилия, имя и отчество кандидата, сведения о кандидате и пустой квадрат для проставления знаков волеизъявления избирателей размещаются на уровне середины части избирательного бюллетеня, определенной для каждого кандидата.

Все квадраты для проставления знаков должны быть одинакового размера и располагаться строго друг под другом.

Нумерация избирательных бюллетеней не допускается.

В целях защиты избирательного бюллетеня от подделки на лицевой стороне бюллетеня, по всей поверхности наносится защитная сетка зеленого цвета. Нанесение иных изображений на лицевой стороне бюллетеня не допускается.

Распределение в территориальные избирательные комиссии города Новосибирска избирательных бюллетеней для голосования на выборах мэра города Новосибирска, в том числе избирательных бюллетеней для голосования с использованием технических средств подсчета голосов - комплексов обработки избирательных бюллетеней (далее – КОИБ)

№ п/п	Территориальная избирательная комиссия	Количество избирательных бюллетеней для голосования	
		всего	в том числе без использования КОИБ с использованием КОИБ
1.	Держинский район г.Новосибирска	116700	116700
2.	Железнодорожный район г.Новосибирска	44700	0
3.	Засельцовский район г.Новосибирска	113850	600
4.	Калининский район г.Новосибирска	147300	147300
5.	Кировский район г.Новосибирска	141900	141900
6.	Ленинский район г.Новосибирска	226520	720
7.	Октябрьский район г.Новосибирска	169730	180
8.	Первомайский район г.Новосибирска	68000	68000
9.	Советский район г.Новосибирска	99491	99491
10.	Центральный район г.Новосибирска	54624	0
Итого:		1182815	574891
			607924

Временные
 Засельцовский - 600
 Ленинский - 720
 Октябрьский - 180

НОВОСИБИРСКАЯ ГОРОДСКАЯ МУНИЦИПАЛЬНАЯ ИЗБИРАТЕЛЬНАЯ КОМИССИЯ

РЕШЕНИЕ

5 августа 2019 года

№ 42/252

г. Новосибирск

О формах избирательных бюллетеней для голосования на выборах мэра города Новосибирска и дополнительных выборах депутата Совета депутатов города Новосибирска шестого созыва по одномандатному избирательному округу № 12 8 сентября 2019 года

В соответствии с частью 4 статьи 63 Закона Новосибирской области «О выборах глав муниципальных образований в Новосибирской области», частью 4 статьи 65 Закона Новосибирской области «О выборах депутатов представительных органов муниципальных образований в Новосибирской области», Новосибирская городская муниципальная избирательная комиссия р е ш и л а:

1. Утвердить форму избирательного бюллетеня для голосования на выборах мэра города Новосибирска (приложение № 1).

2. Утвердить форму избирательного бюллетеня для голосования на выборах мэра города Новосибирска с использованием технических средств подсчета голосов – комплексов обработки избирательных бюллетеней (приложение № 2).

3. Утвердить форму избирательного бюллетеня для голосования на дополнительных выборах депутата Совета депутатов города Новосибирска шестого созыва по одномандатному избирательному округу № 12 (приложение № 3).

4. Направить настоящее решение в окружную избирательную комиссию одномандатного избирательного округа № 12 по дополнительным выборам депутата Совета депутатов города Новосибирска шестого созыва.

5. Опубликовать настоящее решение в средствах массовой информации и разместить на сайте Новосибирской городской избирательной комиссии в сети «Интернет».

Председатель

Т. Г. Краткая

Секретарь

Т. А. Гладилина

ИЗБИРАТЕЛЬНЫЙ БЮЛЛЕТЕНЬ
для голосования
на выборах мэра города Новосибирска

(Место для подписей
двух членов
участковой
избирательной
комиссии с правом
равногласного голоса и
печати участковой
избирательной
комиссии)

8 сентября 2019 года

РАЗЪЯСНЕНИЕ ПОРЯДКА ЗАПОЛНЕНИЯ ИЗБИРАТЕЛЬНОГО БЮЛЛЕТЕНЯ

Поставьте любой знак в пустом квадрате справа от сведений о зарегистрированном кандидате, в пользу которого сделан выбор.

Избирательный бюллетень, который не содержит отметок в квадратах, расположенных напротив фамилий кандидатов, или в котором содержится две и более отметки, расположенные в указанных квадратах, считается недействительным.

Избирательный бюллетень, не заверенный подписями двух членов участковой избирательной комиссии с правом решающего голоса и печатью участковой избирательной комиссии, признается бюллетенем неустановленной формы и при подсчете голосов не учитывается.

В случае использования прозрачных ящиков для голосования, в целях защиты тайны голосования избирателя, избирательный бюллетень складывается лицевой стороной внутрь

ФАМИЛИЯ,
имя и отчество
зарегистрированного
кандидата
(в алфавитном порядке)

Год рождения; наименование субъекта Российской Федерации, района, города, иного населенного пункта, где находится место жительства кандидата; основное место работы или службы, занимаемая должность (в случае отсутствия основного места работы или службы – род занятий); если кандидат является депутатом, но работает на непостоянной основе - сведения об этом одновременно с указанием наименования представительного органа; если кандидат выдвинут избирательным объединением, - слово «выдвинут:» и наименование соответствующей политической партии, иного общественного объединения; если кандидат сам выдвинул свою кандидатуру, - слово «самовыдвижение»; если зарегистрированный кандидат указал в заявлении о согласии баллотироваться свою принадлежность к политической партии, иному общественному объединению, указываются наименование соответствующей политической партии, иного общественного объединения и статус зарегистрированного кандидата в этой политической партии, ином общественном объединении; если у зарегистрированного кандидата имелась или имеется судимость, указываются сведения о его судимости

ФАМИЛИЯ,
имя и отчество
зарегистрированного
кандидата
(в алфавитном порядке)

ФАМИЛИЯ,
имя и отчество
зарегистрированного
кандидата
(в алфавитном порядке)

ИЗБИРАТЕЛЬНЫЙ БЮЛЛЕТЕНЬ для голосования на выборах мэра города Новосибирска 8 сентября 2019 года		(Место для размещения подписей двух членов участковой избирательной комиссии с правом решающего голоса и печати участковой избирательной комиссии)
<p>РАЗЪЯСНЕНИЕ ПОРЯДКА ЗАПОЛНЕНИЯ ИЗБИРАТЕЛЬНОГО БЮЛЛЕТЕНЯ</p> <p><i>Поставьте любой знак в пустом квадрате справа от фамилии только одного зарегистрированного кандидата, в пользу которого сделали выбор.</i></p> <p><i>Избирательный бюллетень, который не содержит отметок в квадратах, расположенных напротив фамилий кандидатов, или в котором содержится две и более отметки, расположенные в указанных квадратах, считается недействительным.</i></p> <p><i>Избирательный бюллетень, не заверенный подписями двух членов участковой избирательной комиссии с правом решающего голоса и печатью участковой избирательной комиссии, признается бюллетенем неустановленной формы и при подсчете голосов не учитывается.</i></p>		
<p>ФАМИЛИЯ, имя, отчество зарегистрированного кандидата (в алфавитном порядке)</p>	<p>Год рождения; наименование субъекта Российской Федерации, района, города, иного населенного пункта, где находится место жительства кандидата; основное место работы или службы, занимаемая должность (в случае отсутствия основного места работы или службы – род занятий); если кандидат является депутатом, но работает на непостоянной основе – сведения об этом одновременно с указанием наименования представительного органа; если кандидат выдвинут избирательным объединением – слово «выдвинут» с указанием наименования этой политической партии, иного общественного объединения; если кандидат сам выдвинул свою кандидатуру – слово «самовыдвижение»; если зарегистрированный кандидат, выдвинутый непосредственно, указал в заявлении о согласии баллотироваться свою принадлежность к политической партии, иному общественному объединению, указываются наименование соответствующей политической партии, иного общественного объединения и статус зарегистрированного кандидата в этой политической партии, ином общественном объединении</p> <p>Если у зарегистрированного кандидата имелась или имеется судимость, указываются сведения о судимости кандидата</p>	<input type="checkbox"/>
<p>ФАМИЛИЯ, имя, отчество зарегистрированного кандидата (в алфавитном порядке)</p>		<input type="checkbox"/>
<p>ФАМИЛИЯ, имя, отчество зарегистрированного кандидата (в алфавитном порядке)</p>		<input type="checkbox"/>
<p>ФАМИЛИЯ, имя, отчество зарегистрированного кандидата (в алфавитном порядке)</p>		<input type="checkbox"/>

**Избирательный
округ № 12**

ИЗБИРАТЕЛЬНЫЙ БЮЛЛЕТЕНЬ
для голосования по одномандатному избирательному
округу на дополнительных выборах депутата Совета
депутатов города Новосибирска шестого созыва

(Место для подписей двух
членов участковой
избирательной комиссии с
правом решающего голоса и
печати участковой
избирательной комиссии)

8 сентября 2019 года

РАЗЪЯСНЕНИЕ ПОРЯДКА ЗАПОЛНЕНИЯ ИЗБИРАТЕЛЬНОГО БЮЛЛЕТЕНЯ

Поставьте любой знак в пустом квадрате справа от сведений о зарегистрированном кандидате, в пользу которого сделан выбор.

Избирательный бюллетень, который не содержит отметок в квадратах, расположенных напротив фамилий кандидатов, или в котором знак проставлен более чем в одном квадрате, считается недействительным.

Избирательный бюллетень, не заверенный подписями двух членов участковой избирательной комиссии с правом решающего голоса и печатью участковой избирательной комиссии, признается бюллетенем неустановленной формы и при подсчете голосов не учитывается.

В случае использования прозрачных ящиков для голосования, в целях защиты тайны голосования избирателя, избирательный бюллетень складывается лицевой стороной внутрь

ФАМИЛИЯ,
имя и отчество
зарегистрированного
кандидата
(в алфавитном порядке)

Год рождения; наименование субъекта Российской Федерации, района, города, иного населенного пункта, где находится место жительства кандидата; основное место работы или службы, занимаемая должность (в случае отсутствия основного места работы или службы – род занятий); если кандидат является депутатом, но работает на непостоянной основе - сведения об этом одновременно с указанием наименования представительного органа; если кандидат выдвинут избирательным объединением, - слово «выдвинут:» и наименование соответствующей политической партии, иного общественного объединения; если кандидат сам выдвинул свою кандидатуру, - слово «самовыдвижение»; если зарегистрированный кандидат указал в заявлении о согласии баллотироваться свою принадлежность к политической партии, иному общественному объединению, указываются наименование соответствующей политической партии, иного общественного объединения и статус зарегистрированного кандидата в этой политической партии, ином общественном объединении; если у зарегистрированного кандидата имелась или имеется судимость, указываются сведения о его судимости

ФАМИЛИЯ,
имя и отчество
зарегистрированного
кандидата
(в алфавитном порядке)

ФАМИЛИЯ,
имя и отчество
зарегистрированного
кандидата
(в алфавитном порядке)

НОВОСИБИРСКАЯ ГОРОДСКАЯ МУНИЦИПАЛЬНАЯ ИЗБИРАТЕЛЬНАЯ КОМИССИЯ

Р Е Ш Е Н И Е

5 августа 2019 года

№ 42/253

г. Новосибирск

О порядке осуществления контроля за изготовлением избирательных бюллетеней для голосования на выборах мэра города Новосибирска и дополнительных выборах депутата Совета депутатов города Новосибирска шестого созыва по одномандатному избирательному округу № 12 8 сентября 2019 года

В соответствии со статьей 63 Закона Новосибирской области «О выборах глав муниципальных образований в Новосибирской области», статьей 65 Закона Новосибирской области «О выборах депутатов представительных органов муниципальных образований в Новосибирской области», Новосибирская городская муниципальная избирательная комиссия р е ш и л а:

1. Утвердить Порядок осуществления контроля за изготовлением избирательных бюллетеней для голосования на выборах мэра города Новосибирска и дополнительных выборах депутата Совета депутатов города Новосибирска шестого созыва по одномандатному избирательному округу № 12 (приложение).

2. Для осуществления контроля за изготовлением избирательных бюллетеней для голосования на выборах мэра города Новосибирска и дополнительных выборах депутата Совета депутатов города Новосибирска шестого созыва по одномандатному избирательному округу № 12 назначить ответственными следующих членов Новосибирской городской муниципальной избирательной комиссии:

Голомазов Андрей Геннадьевич – заместитель председателя Новосибирской городской муниципальной избирательной комиссии;

Гладилина Татьяна Александровна – секретарь Новосибирской городской муниципальной избирательной комиссии;

Грошев Дмитрий Николаевич - член Новосибирской городской муниципальной избирательной комиссии с правом решающего голоса;

Недведский Дмитрий Станиславович - член Новосибирской городской муниципальной избирательной комиссии с правом решающего голоса;

Шушарин Николай Александрович - член Новосибирской городской муниципальной избирательной комиссии с правом решающего голоса.

3. Направить настоящее решение в акционерное общество «Советская Сибирь».
4. Опубликовать настоящее решение в средствах массовой информации и разместить на сайте Новосибирской городской муниципальной избирательной комиссии в сети Интернет.

Председатель

Т. Г. Краткая

Секретарь

Т. А. Гладилина

Приложение
к решению Новосибирской городской
муниципальной избирательной комиссии
от 5 августа 2019 года № 42/253

ПОРЯДОК

осуществления контроля за изготовлением избирательных бюллетеней для голосования на выборах мэра города Новосибирска и дополнительных выборах депутата Совета депутатов города Новосибирска шестого созыва по одномандатному избирательному округу № 12

1. Полиграфическая организация обеспечивает конфиденциальность, строгий учет и охрану изготавливаемой продукции, пожарную безопасность. Печатание избирательных бюллетеней должно производиться в изолированном помещении, где будут осуществляться все процессы по изготовлению, обрезке и упаковке избирательных бюллетеней. Исключается доступ в указанное помещение лиц, не имеющих отношения к вышеуказанным работам (пропускной режим). Должна быть обеспечена круглосуточная охрана помещения, в котором выполняются все работы по изготовлению, хранению и выдаче бюллетеней.

2. Место и время передачи избирательных бюллетеней Новосибирской городской муниципальной избирательной комиссии, проведения выбраковки и уничтожения избирательных бюллетеней определяется решением Новосибирской городской муниципальной избирательной комиссии не позднее чем за два дня до получения ею избирательных бюллетеней от полиграфической организации.

3. Изготовленные полиграфической организацией избирательные бюллетени выбраковываются ее работниками под наблюдением членов Новосибирской городской муниципальной избирательной комиссии с правом решающего голоса. Выбракованные и лишние бюллетени (при их выявлении) должны быть уничтожены в присутствии членов Новосибирской городской муниципальной избирательной комиссии с правом решающего голоса, о чем составляется «Акт об уничтожении» (приложение 1,2).

4. Избирательные бюллетени в количестве, указанном в решении об изготовлении, передаются полиграфической организацией членам Новосибирской городской муниципальной избирательной комиссии с правом решающего голоса по акту (приложение 3, 4).

5. Полиграфическая организация обязана предоставить возможность присутствия не менее чем одного представителя каждого из кандидатов, фамилии которых внесены в избирательный бюллетень, при проведении указанных действий, при этом каждый из присутствующих вправе подписать акты, указанные в пунктах 3 и 4 настоящего Порядка.

6. Полиграфическая организация должна обеспечить необходимые условия для организации работы по приему членами Новосибирской городской муниципальной избирательной комиссии с правом решающего голоса бюллетеней и передаче их территориальным избирательным комиссиям районов города Новосибирска и окружной избирательной комиссии одномандатного избирательного округа № 12.

Приложение 1
к порядку осуществления контроля за
изготовлением избирательных бюллетеней
для голосования на выборах мэра города
Новосибирска и дополнительных выборах
депутата Совета депутатов города
Новосибирска шестого созыва по
одномандатному избирательному округу
№ 12

Акт
об уничтожении выбракованных и лишних избирательных бюллетеней
для голосования на выборах мэра города Новосибирска 8 сентября 2019 года

«__» _____ 20__ года «__» часов «__» минут

Настоящим Актом подтверждается:

1. При печатании избирательных бюллетеней для голосования на выборах мэра города Новосибирска, в том числе избирательных бюллетеней для голосования с использованием комплексов обработки избирательных бюллетеней (далее – КОИБ), было изготовлено следующее количество избирательных бюллетеней:

Количество заказанных избирательных бюллетеней		Общее количество изготовленных избирательных бюллетеней		Количество выбракованных и лишних избирательных бюллетеней	
всего	в том числе для голосования с использованием КОИБ	всего	в том числе для голосования с использованием КОИБ	всего	в том числе для голосования с использованием КОИБ

2. Выбракованные и лишние избирательные бюллетени в количестве _____ штук, в том числе для голосования с использованием КОИБ в количестве _____ штук, уничтожены «__» _____ 20__ года в присутствии представителей Заказчика.

От Новосибирской городской муниципальной избирательной комиссии:

1. _____ (должность) _____ (подпись, фамилия, инициалы)
2. _____ (подпись, фамилия, инициалы)
м.п. _____ (должность) _____ (подпись, фамилия, инициалы)

От _____ (наименование полиграфической организации)
1. _____ (должность) _____ (подпись, фамилия, инициалы)
2. _____ (подпись, фамилия, инициалы)
м.п. _____ (должность) _____ (подпись, фамилия, инициалы)

_____ (статус лиц, присутствующих при передаче избирательных бюллетеней) _____ (подписи) _____ (фамилии, инициалы)

Приложение 2
к порядку осуществления контроля за
изготовлением избирательных бюллетеней
для голосования на выборах мэра города
Новосибирска и дополнительных выборах
депутата Совета депутатов города
Новосибирска шестого созыва по
одномандатному избирательному округу
№ 12

Акт
об уничтожении выбракованных и лишних избирательных бюллетеней
для голосования на дополнительных выборах депутата Совета депутатов города
Новосибирска по одномандатному избирательному округу №12
8 сентября 2019 года

«__» _____ 20__ года «__» часов «__» минут

Настоящим Актом подтверждается:

1. При печатании избирательных бюллетеней для голосования на дополнительных выборах депутата Совета депутатов города Новосибирска по одномандатному избирательному округу №12, было изготовлено следующее количество избирательных бюллетеней:

Количество заказанных избирательных бюллетеней	Общее количество изготовленных избирательных бюллетеней	Количество выбракованных и лишних избирательных бюллетеней
всего	всего	всего

2. Выбракованные и лишние избирательные бюллетени в количестве _____ штук, уничтожены «__» _____ 20__ года в присутствии представителей Заказчика.

От Новосибирской городской муниципальной избирательной комиссии:

1. _____ (должность) _____ (подпись, фамилия, инициалы)
2. _____ (подпись, фамилия, инициалы) _____ (подпись, фамилия, инициалы)
м.п. _____ (должность) _____ (подпись, фамилия, инициалы)

От _____
(наименование полиграфической организации)

1. _____ (должность) _____ (подпись, фамилия, инициалы)
2. _____ (подпись, фамилия, инициалы) _____ (подпись, фамилия, инициалы)
м.п. _____ (должность) _____ (подпись, фамилия, инициалы)

(статус лиц, присутствующих при передаче избирательных бюллетеней)

(подписи)

(фамилии, инициалы)

Приложение 3
к порядку осуществления контроля за
изготовлением избирательных бюллетеней
для голосования на выборах мэра города
Новосибирска и дополнительных выборах
депутата Совета депутатов города
Новосибирска шестого созыва по
одномандатному избирательному округу
№ 12

Акт
приема-передачи избирательных бюллетеней для голосования
на выборах мэра города Новосибирска 8 сентября 2019 года
«__» _____ 20__ года «__» часов «__» минут

В соответствии с Contractом №__ от «__» _____ 20__ г. на оказание услуг по
изготовлению избирательных бюллетеней для голосования на выборах мэра города
Новосибирска, в том числе с использованием технических средств подсчета голосов -
комплексов обработки избирательных бюллетеней, заключенным между

(наименование полиграфической организации)
и Новосибирской городской муниципальной избирательной комиссией,

(наименование полиграфической организации)
изготовила и передала Новосибирской городской муниципальной избирательной комиссии
избирательные бюллетени для голосования на выборах мэра города Новосибирска в
количестве _____,
(число цифрами и прописью)

в том числе _____
(число цифрами и прописью)
избирательных бюллетеней для голосования с использованием комплексов обработки
избирательных бюллетеней.

Руководитель полиграфической организации
(указывается должность и наименование организации)

_____/_____/_____
М.П. (ФИО)

Секретарь
Новосибирской городской муниципальной избирательной комиссии

_____/_____/_____
М.П. (ФИО)

(статус лиц, присутствующих
при передаче избирательных
бюллетеней)

(подписи)

(фамилии, инициалы)

Приложение 4
к порядку осуществления контроля за
изготовлением избирательных бюллетеней
для голосования на выборах мэра города
Новосибирска и дополнительных выборах
депутата Совета депутатов города
Новосибирска шестого созыва по
одномандатному избирательному округу
№ 12

Акт
приема-передачи избирательных бюллетеней для голосования
на дополнительных выборах депутата Совета депутатов города Новосибирска по
одномандатному избирательному округу №12
8 сентября 2019 года

«__» _____ 20__ года «__» часов «__» минут

В соответствии с Контрактом №__ от «__» _____ 20__ г. на оказание услуг по
изготовлению избирательных бюллетеней для голосования на дополнительных выборах
депутата Совета депутатов города Новосибирска по одномандатному избирательному округу
№12, заключенным между _____

и Новосибирской городской _____
(наименование полиграфической организации)
муниципальной избирательной комиссией,

_____ (наименование полиграфической организации)
изготовила и передала Новосибирской городской муниципальной избирательной комиссии
избирательные бюллетени для голосования на дополнительных выборах депутата Совета
депутатов города Новосибирска по одномандатному избирательному округу №12 8 сентября
2019 года в количестве _____.

(число цифрами и прописью)

Руководитель полиграфической организации
(указывается должность и наименование организации)

_____/_____/_____
м.п. (ФИО)

Секретарь
Новосибирской городской муниципальной избирательной комиссии

_____/_____/_____
м.п. (ФИО)

(статус лиц, присутствующих
при передаче избирательных
бюллетеней)

(подписи)

(фамилии, инициалы)

НОВОСИБИРСКАЯ ГОРОДСКАЯ МУНИЦИПАЛЬНАЯ ИЗБИРАТЕЛЬНАЯ КОМИССИЯ

Р Е Ш Е Н И Е

5 августа 2019 года

№ 42/254

г. Новосибирск

О месте и времени передачи и уничтожения лишних избирательных бюллетеней для голосования на выборах мэра города Новосибирска и дополнительных выборах депутата Совета депутатов города Новосибирска шестого созыва по одномандатному избирательному округу № 12

В соответствии с частью 9, 14 статьи 63 Закона Новосибирской области «О выборах глав муниципальных образований в Новосибирской области», с частью 13, 16 статьи 65 Закона Новосибирской области «О выборах депутатов представительных органов муниципальных образований в Новосибирской области» Новосибирская городская муниципальная избирательная комиссия р е ш и л а:

1. Определить, что акционерное общество «Советская Сибирь» передает членам Новосибирской городской муниципальной избирательной комиссии изготовленные бюллетени для голосования на выборах мэра города Новосибирска и дополнительных выборах депутата Совета депутатов города Новосибирска шестого созыва по одномандатному избирательному округу № 12 и уничтожает лишние избирательные бюллетени (при их выявлении) в 10.00 час. 23 августа 2019 года в помещении акционерного общества «Советская Сибирь» (г. Новосибирск, ул. Немировича – Данченко, 104).

2. Определить, что Новосибирская городская муниципальная избирательная комиссия передает территориальным избирательным комиссиям районов города Новосибирска избирательные бюллетени для голосования на выборах мэра города Новосибирска, окружной избирательной комиссии одномандатного избирательного округа № 12 избирательные бюллетени для голосования на дополнительных выборах депутата Совета депутатов города Новосибирска шестого созыва по одномандатному избирательному округу № 12 с 11.00 час. 23 августа 2019 года в помещении акционерного общества «Советская Сибирь» (г. Новосибирск, ул. Немировича – Данченко, 104).

3. Оповестить кандидатов, фамилии которых внесены в избирательный бюллетень, и средства массовой информации о месте и времени передачи избирательных бюллетеней для голосования на выборах мэра города Новосибирска.

4. Окружной избирательной комиссии одномандатного избирательного округа № 12 по дополнительным выборам депутата Совета депутатов города Новосибирска шестого созыва оповестить кандидатов, внесенных в избирательный бюллетень по дополнительным выборам депутата Совета депутатов города Новоси-

бирска шестого созыва по одномандатному избирательному округу № 12, о месте и времени передачи избирательных бюллетеней.

5. Направить настоящее решение в акционерное общество «Советская Сибирь», территориальные избирательные комиссии районов города Новосибирска и окружную избирательную комиссию одномандатного избирательного округа № 12 по дополнительным выборам депутата Совета депутатов города Новосибирска шестого созыва.

6. Опубликовать настоящее решение в средствах массовой информации и разместить на сайте Новосибирской городской муниципальной избирательной комиссии.

7. Контроль за исполнением настоящего решения возложить на секретаря Новосибирской городской муниципальной избирательной комиссии Т.А. Гладилину.

Председатель

Т. Г. Краткая

Секретарь

Т. А. Гладиллина

НОВОСИБИРСКАЯ ГОРОДСКАЯ МУНИЦИПАЛЬНАЯ ИЗБИРАТЕЛЬНАЯ КОМИССИЯ

РЕШЕНИЕ

5 августа 2019 года

№ 42/258

г. Новосибирск

О внесении изменений в решение Новосибирской городской муниципальной избирательной комиссии от 22 мая 2019 года № 25/153 «О применении средств видеонаблюдения и трансляции изображения, трансляции изображения в сети «Интернет», а также хранения соответствующих видеозаписей в помещениях территориальных избирательных комиссий города Новосибирска и помещениях для голосования избирательных участков на выборах мэра города Новосибирска 8 сентября 2019 года»

В соответствии с пунктом 1 постановления Центральной избирательной комиссии Российской Федерации от 18 июля 2018 года № 168/1387-7 «О применении средств видеонаблюдения и трансляции изображения, трансляции изображения в сети Интернет, а также хранения соответствующих видеозаписей на выборах в органы государственной власти субъектов Российской Федерации, органы местного самоуправления и референдумах субъектов Российской Федерации, местных референдумах» Новосибирская городская муниципальная избирательная комиссия решила:

1. Внести в решение Новосибирской городской муниципальной избирательной комиссии от 22 мая 2019 года № 25/153 «О применении средств видеонаблюдения и трансляции изображения, трансляции изображения в сети «Интернет», а также хранения соответствующих видеозаписей в помещениях территориальных избирательных комиссий города Новосибирска и помещениях для голосования избирательных участков на выборах мэра города Новосибирска 8 сентября 2019 года» следующие изменения и дополнения:

1.1. в перечне территориальных избирательных комиссий и избирательных участков города Новосибирска, на которых планируется применение отдельных технологий видеонаблюдения и трансляции изображения, в том числе в сети «Интернет», на выборах мэра города Новосибирска 8 сентября 2019 года (приложение № 1):

1) пункт 96 изложить в следующей редакции:

96.	Железнодорожный район города Новосибирска	1514	Новосибирская область, город Новосибирск, Железнодорожный район, ул. Прибрежная, д. 2
-----	---	------	---

2) пункт 451 изложить в следующей редакции:

451.	Октябрьский район города Новосибирска	1896	Новосибирская область, город Новосибирск, Октябрьский район, ул. Белинского, д. 1
------	--	------	---

3) пункты 279, 282, 321, 322 исключить;

4) дополнить пунктами 563-566 следующего содержания:

563.	Дзержинский район города Новосибирска	1459	Новосибирская область, город Новосибирск, Дзержинский район, ул. Промышленная, д. 1/1
564.	Дзержинский район города Новосибирска	1464	Новосибирская область, город Новосибирск, Дзержинский район, пр. Дзержинского, д. 60
565.	Дзержинский район города Новосибирска	1465	Новосибирская область, город Новосибирск, Дзержинский район пр. Дзержинского, д. 60
566	Дзержинский район города Новосибирска	1470	Новосибирская область, город Новосибирск, пр. Дзержинского, д. 60

2. Направить настоящее решение в территориальные избирательные комиссии города Новосибирска.

3. Опубликовать настоящее решение в средствах массовой информации и разместить на сайте Новосибирской городской избирательной комиссии в сети «Интернет».

Председатель

Т. Г. Краткая

Секретарь

Т. А. Гладилина

НОВОСИБИРСКАЯ ГОРОДСКАЯ МУНИЦИПАЛЬНАЯ ИЗБИРАТЕЛЬНАЯ КОМИССИЯ

РЕШЕНИЕ

5 августа 2019 года

№ 42/259

г. Новосибирск

Об утверждении графиков предоставления бесплатного эфирного времени, определенного в результате жеребьевки между зарегистрированными кандидатами на дополнительных выборах депутата Совета депутатов города Новосибирска шестого созыва по одномандатному избирательному округу № 12, на радиоканале «Новосибирская городская волна» и телеканале «Новосибирские новости» для размещения агитационных материалов

В соответствии со статьей 51 Федерального закона «Об основных гарантиях избирательных прав и права на участие в референдуме граждан Российской Федерации», статьей 54 Закона Новосибирской области «О выборах депутатов представительных органов муниципальных образований в Новосибирской области», Новосибирская городская муниципальная избирательная комиссия р е ш и л а:

1. Утвердить график предоставления бесплатного эфирного времени, определенного в результате жеребьевки между зарегистрированными кандидатами на дополнительных выборах депутата Совета депутатов города Новосибирска шестого созыва по одномандатному избирательному округу № 12, на радиоканале «Новосибирская городская волна» для размещения агитационных материалов (приложение № 1).

2. Утвердить график предоставления бесплатного эфирного времени, определенного в результате жеребьевки между зарегистрированными кандидатами на дополнительных выборах депутата Совета депутатов города Новосибирска шестого созыва по одномандатному избирательному округу № 12, на телеканале «Новосибирские новости» для размещения агитационных материалов (приложение № 2).

3. Опубликовать настоящее решение в средствах массовой информации и разместить на сайте Новосибирской городской муниципальной избирательной комиссии.

4. Контроль за выполнением настоящего решения возложить на заместителя председателя Новосибирской городской муниципальной избирательной комиссии Голомазова А. Г.

Председатель

Т. Г. Краткая

Секретарь

Т. А. Гладилина

График

предоставления бесплатного эфирного времени для размещения агитационных материалов зарегистрированных кандидатов в депутаты Совета депутатов города Новосибирска шестого созыва по одномандатному избирательному округу № 12 на радиоканале «Новосибирская городская волна»

№ п/п	Ф.И.О. зарегистрированно- го кандидата	Даты выхода в эфир агитационных материалов	Время выхода в эфир агитационных материалов (во временном интервале)	Продолжительность времени, предоставленного для агитационных материалов
1	Жаркова Анастасия Владимировна	19.08	07:50-07:52:12	2 минуты 12 секунд
2	Жаркова Анастасия Владимировна	20.08	07:50-07:52:12	2 минуты 12 секунд
3	Манохин Алексей Владимирович	21.08	07:50-07:52:12	2 минуты 12 секунд
4	Манохин Алексей Владимирович	23.08	07:50-07:52:12	2 минуты 12 секунд
5	Рытиков Игорь Михайлович	12.08	07:50-07:52:12	2 минуты 12 секунд
6	Рытиков Игорь Михайлович	13.08	07:50-07:52:12	2 минуты 12 секунд
7	Серебренников Владислав Михайлович	14.08	07:50-07:52:12	2 минуты 12 секунд
8	Серебренников Владислав Михайлович	22.08	07:50-07:52:12	2 минуты 12 секунд
9	Чернышев Павел Андреевич	15.08	07:50-07:52:12	2 минуты 12 секунд
10	Чернышев Павел Андреевич	16.08	07:50-07:52:12	2 минуты 12 секунд

График

предоставления бесплатного эфирного времени для размещения агитационных материалов зарегистрированных кандидатов в депутаты Совета депутатов города Новосибирска шестого созыва по одномандатному избирательному округу № 12 на телеканале «Новосибирские новости»

№ п/п	Ф.И.О. зарегистрированного кандидата	Даты выхода в эфир агитационных материалов	Время выхода в эфир агитационных материалов (во временном интервале)	Продолжительность времени, предоставленного для агитационных материалов
1	Жаркова Анастасия Владимировна	21.08	17:00-17:02:12	2 минуты 12 секунд
2	Жаркова Анастасия Владимировна	22.08	17:00-17:02:12	2 минуты 12 секунд
3	Манохин Алексей Владимирович	13.08	17:00-17:02:12	2 минуты 12 секунд
4	Манохин Алексей Владимирович	15.08	17:00-17:02:12	2 минуты 12 секунд
5	Рытиков Игорь Михайлович	16.08	17:00-17:02:12	2 минуты 12 секунд
6	Рытиков Игорь Михайлович	20.08	17:00-17:02:12	2 минуты 12 секунд
7	Серебренников Владислав Михайлович	14.08	17:00-17:02:12	2 минуты 12 секунд
8	Серебренников Владислав Михайлович	19.08	17:00-17:02:12	2 минуты 12 секунд
9	Чернышев Павел Андреевич	12.08	17:00-17:02:12	2 минуты 12 секунд
10	Чернышев Павел Андреевич	23.08	17:00-17:02:12	2 минуты 12 секунд

**ОФИЦИАЛЬНЫЕ
СООБЩЕНИЯ И МАТЕРИАЛЫ
ОРГАНОВ МЕСТНОГО
САМОУПРАВЛЕНИЯ
ГОРОДА НОВОСИБИРСКА**

**Регламент
информационного дня мэрии города Новосибирска в августе 2019 года**

Время	Мероприятие	Ответственный	Адрес
	Дзержинский район		
15.08.2019 16.00	Встреча с коллективом ФБУ «Государственный региональный центр стандартизации, метрологии и испытаний в Новосибирской области»	Жиров С. Н. Колмаков Д. В.	ФБУ «Государственный региональный центр стандартизации, метрологии и испытаний в Новосибирской области», пр. Дзержинского, 2/1
	Кировский район		
15.08.2019 17.00	Встреча с жителями Кировского района на территории ТОС «Акаутуйский»	Выходцев А. В.	Площадка перед домом, ул. Петухова, 14/2
	Октябрьский район		
15.08.2019 11.00	Встреча с коллективом ФБУНГосударственной публичной научно-технической библиотеки СО РАН	Прокудин П. И. Шлешнева С. Н.	ФГБУН Государственная публичная научно-техническая библиотека СО РАН, ул. Восход, 15
	Первомайский район		
15.08.2019 10.00	Встреча с работниками Вагонного ремонтного депо Инская «ВЧД-8»	Новоселов В. В.	Вагонное ремонтное депо Инская «ВЧД-8», ул. Подбельского, 51
	Советский район		
15.08.2019 16.00	Встреча с общественностью, посвященная спортивным достижениям Советского района, и в связи с 80-летием Всероссийского Дня физкультурника	Оленников Д. М. Кулаев А. П. Глушкова С. С. Киселева Н. А. Терновых Е. Н.	Администрация Советского района, пр. Академика Лаврентьева, 14
	Ленинский район		
19.08.2019 14.00	Встреча с трудовым коллективом ООО «Балтика-Новосибирск»	Гриб А. В.	ООО «Балтика-Новосибирск», ул. 2-я Станционная, 34 к.4

Калининский район		
22.08.2019 15.00	Встреча с жителями района об итогах подключения цифрового телерадиовещания	<p>Калининского</p> <p>Шатула Г. Н. Баев Ю. Г. Казакова Е. Ю. Борисов Г. П. Модин А. Б.</p> <p>Администрация Калининского района, ул. Б. Хмельницкого, 14/3</p>

ДЕПАРТАМЕНТ ПРОМЫШЛЕННОСТИ, ИННОВАЦИЙ И ПРЕДПРИНИМАТЕЛЬСТВА

Извещение о результатах торгов в форме конкурса на право заключения договора на размещение и эксплуатацию нестационарного торгового объекта на территории города Новосибирска

Наименование и реквизиты организатора конкурса: Департамент промышленности, инноваций и предпринимательства мэрии города Новосибирска, 630099, город Новосибирск, Красный проспект, 34.

Форма торгов: открытый конкурс (далее – Конкурс).

Дата, время, место проведения конкурса (вскрытие запечатанных конвертов с конкурсными предложениями участников конкурса): 05 августа 2019 г., в 15-15, г. Новосибирск, Красный проспект, 50, каб. 717.

Лот № 1: право на заключение договора на размещение и эксплуатацию нестационарного торгового объекта (тип: торговый павильон, специализация: продовольственные, непродовольственные товары, местоположение: г. Новосибирск, ул. Фадеева, 66; площадь: 208 кв. м; срок размещения: 5 лет).

Комиссия единогласно приняла решение признать победителем Конкурса участника № 1. Договор на размещение и эксплуатацию нестационарного торгового объекта заключается с участником № 1 ООО «Агентство Консул» по цене предложения – 1 788 684 рублей в год.

Лот № 2: право на заключение договора на размещение и эксплуатацию нестационарного торгового объекта (тип: торговый павильон, специализация: продовольственные товары, местоположение: г. Новосибирск, ул. Дмитрия Шмонина, 10; площадь: 15 кв. м; срок размещения: 5 лет).

Комиссия единогласно приняла решение признать победителем Конкурса участника № 3. Договор на размещение и эксплуатацию нестационарного торгового объекта заключается с участником № 3 ИП Генрих С. П. по цене предложения – 241500,0 рублей в год.

Сообщение о предстоящем заключении договоров на размещение и эксплуатацию нестационарных торговых объектов на территории города Новосибирска

По результатам заседания 01.08.2019 года комиссии по вопросам заключения договоров на размещение и эксплуатацию нестационарных торговых объектов на территории города Новосибирска принято решение о возможности заключения договоров на размещение и эксплуатацию нестационарных торговых объектов.

На основании изложенного, в соответствии с пунктом 4.8 Положения о нестационарных объектах на территории города Новосибирска, утвержденного решением Совета депутатов города Новосибирска от 29.04.2015 № 1336 (далее – Положение), сообщается о предстоящем заключении договоров на размещение и эксплуатацию нестационарных торговых объектов:

Дзержинский район:

- киоск, продовольственные товары, площадью 8 кв. м с адресным ориентиром ул. Адриена Лежена, 5 срок размещения 5 лет, номер в Схеме размещения нестационарных торговых объектов на территории города Новосибирска, утвержденной постановлением мэрии города Новосибирска от 11.01.2017 № 41 (далее – Схема размещения) 1.1.155, место расположения киоска в соответствии с планом размещения (Приложение 1 к сообщению о предстоящем заключении договоров на размещение). В случае выявления на предполагаемом месте размещения киоска самовольно установленных нестационарных объектов хозяйствующий субъект самостоятельно, за счет собственных средств освобождает земельный участок;

- киоск, продовольственные товары, площадью 9 кв. м с адресным ориентиром ул. Адриена Лежена, 5 срок размещения 5 лет, номер в Схеме размещения 1.1.161, место расположения киоска в соответствии с планом размещения (Приложение 2 к сообщению о предстоящем заключении договоров на размещение). В случае выявления на предполагаемом месте размещения киоска самовольно установленных нестационарных объектов хозяйствующий субъект самостоятельно, за счет собственных средств освобождает земельный участок.

Октябрьский район:

- елочный базар, непродовольственные товары, площадью 15 кв. м с адресным ориентиром ул. Бориса Богаткова, 201 сроком размещения с 15.12.2019 по 31.12.2019, номер в Схеме размещения 7.1.81, место расположения елочного базара в соответствии с планом размещения (Приложение 3 к сообщению о предстоящем заключении договоров на размещение);

- елочный базар, непродовольственные товары, площадью 10 кв. м с адресным ориентиром ул. Никитина, 64 сроком размещения с 15.12.2019 по 31.12.2019, номер в Схеме размещения 7.1.387, место расположения елочного базара в соответствии с планом размещения (Приложение 4 к сообщению о предстоящем заключении до-

говоров на размещение);

- елочный базар, непродовольственные товары, площадью 10 кв. м с адресным ориентиром ул. В. Высоцкого, 38 корпус 2 сроком размещения с 15.12.2019 по 31.12.2019, номер в Схеме размещения 7.1.114, место расположения елочного базара в соответствии с планом размещения (Приложение 5 к сообщению о предстоящем заключении договоров на размещение);

- елочный базар, непродовольственные товары, площадью 15 кв. м с адресным ориентиром ул. В. Высоцкого, 31/1 сроком размещения с 15.12.2019 по 31.12.2019, номер в Схеме размещения 7.1.109, место расположения елочного базара в соответствии с планом размещения (Приложение 6 к сообщению о предстоящем заключении договоров на размещение);

- елочный базар, непродовольственные товары, площадью 15 кв. м с адресным ориентиром ул. Большевикская, 52/1 сроком размещения с 15.12.2019 по 31.12.2019, номер в Схеме размещения 7.1.39, место расположения елочного базара в соответствии с планом размещения (Приложение 7 к сообщению о предстоящем заключении договоров на размещение);

- елочный базар, непродовольственные товары, площадью 10 кв. м с адресным ориентиром ул. Выборная, 125/1 сроком размещения с 15.12.2019 по 31.12.2019, номер в Схеме размещения 7.1.170, место расположения елочного базара в соответствии с планом размещения (Приложение 8 к сообщению о предстоящем заключении договоров на размещение);

- елочный базар, непродовольственные товары, площадью 15 кв. м с адресным ориентиром ул. Федосеева, 24 сроком размещения с 15.12.2019 по 31.12.2019, номер в Схеме размещения 7.1.427, место расположения елочного базара в соответствии с планом размещения (Приложение 9 к сообщению о предстоящем заключении договора на размещение).

Центральный округ:

Железнодорожный район:

- елочный базар, непродовольственные товары, площадью 30 кв. м с адресным ориентиром Вокзальная магистраль, 4 сроком размещения с 01.12.2019 по 31.12.2019, номер в Схеме размещения 2.1.19, место расположения елочного базара в соответствии с планом размещения (Приложение 10 к сообщению о предстоящем заключении договора на размещение);

- елочный базар, непродовольственные товары, площадью 30 кв. м с адресным ориентиром Вокзальная магистраль, 5 сроком размещения с 01.12.2019 по 31.12.2019, номер в Схеме размещения 2.1.25, место расположения елочного базара в соответствии с планом размещения (Приложение 11 к сообщению о предстоящем заключении договора на размещение);

Засельцовский район:

- елочный базар, непродовольственные товары, площадью 40 кв. м с адресным ориентиром ул. Дуся Ковальчук, 18 сроком размещения с 01.12.2019 по 31.12.2019,

номер в Схеме размещения 3.1.116, место расположения елочного базара в соответствии с планом размещения (Приложение 12 к сообщению о предстоящем заключении договора на размещение);

- елочный базар, непродовольственные товары, площадью 30 кв. м с адресным ориентиром ул. Дуся Ковальчук, 91 сроком размещения с 01.12.2019 по 31.12.2019, номер в Схеме размещения 3.1.166, место расположения елочного базара в соответствии с планом размещения (Приложение 13 к сообщению о предстоящем заключении договора на размещение).

В соответствии с Положением физическим и юридическим лицам, заинтересованным в размещении указанных нестационарных торговых объектов, предлагается подать заявление о намерении участвовать в торгах на право заключения договоров на размещение и эксплуатацию нестационарных торговых объектов в департамент промышленности, инноваций и предпринимательства мэрии города Новосибирска.

Заявление необходимо подать **по 22 августа 2019 года** по адресу: Красный проспект, 50, каб. 201 с учетом требований пункта 4.9 Положения.

ИЗВЕЩЕНИЯ ДЕПАРТАМЕНТА ЗЕМЕЛЬНЫХ И ИМУЩЕСТВЕННЫХ ОТНОШЕНИЙ

Извещение

о проведении аукционов **12 сентября 2019 года** на право заключения договоров аренды земельных участков для строительства

Сведения об организаторе аукционов: Мэрия города Новосибирска.

Сведения об уполномоченном органе: Департамент земельных и имущественных отношений мэрии города Новосибирска, действующий от имени мэрии города Новосибирска, 630091, г. Новосибирск, Красный проспект, 50; dzio@admnsk.ru; 227-52-84, 227-53-93, 227-51-00.

Аукционы проводятся комиссией по организации и проведению торгов в сфере земельных отношений, состав которой утвержден постановлением мэрии города Новосибирска от 29.04.2015 № 3196.

Место, дата, время проведения аукционов: г. Новосибирск, Красный проспект, 50, каб. 717, **12 сентября 2019 года в 10:00 часов.**

Сведения о правах на земельные участки: Аукционы проводятся на право заключения договоров аренды земельных участков, государственная собственность на которые не разграничена.

1. ул. Станционная, 86/1, Ленинский район.

Решение о проведении аукциона: постановление мэрии города Новосибирска от 23.07.2019 № 2692 «О проведении аукциона на право заключения договора аренды земельного участка в целях строительства по ул. Станционной, 86/1».

Площадь земельного участка – 8320 кв. м.

Кадастровый номер земельного участка – 54:35:062240:92.

Сведения об ограничениях прав на земельный участок: земельный участок частично расположен в охранной зоне объекта электросетевого хозяйства «ВЛ-110 кВ переключательный пункт «Западный» - п.с. «Аэропорт». На земельный участок установлены ограничения использования земель в соответствии с постановлением Правительства РФ от 24.02.2009 № 160 «О порядке установления охранных зон объектов электросетевого хозяйства и особых условий использования земельных участков, расположенных в границах таких зон».

Разрешенное использование земельного участка – магазины (4.4) - объекты для продажи товаров, торговая площадь которых составляет до 5000 кв. метров; обслуживание автотранспорта (4.9) - стоянки (парковки); объекты придорожного сервиса (4.9.1) - магазины сопутствующей торговли; объекты для организации общественного питания в качестве придорожного сервиса; автомобильные мойки; прачечные для автомобильных принадлежностей; мастерские, предназначенные для ремонта и обслуживания автомобилей и прочих объектов придорожного сервиса;

коммунальное обслуживание (3.1) - котельные; трансформаторные подстанции.

Категория земель – земли населенных пунктов.

Территориальная зона – зона коммунальных и складских объектов (П-2).

Допустимые параметры разрешенного строительства объекта капитального строительства:

- минимальный отступ от границ земельного участка для объектов капитального строительства с видом разрешенного использования «трансформаторные подстанции», «котельные», «стоянки» - 1 м;

- минимальный отступ от границ земельного участка для объектов капитального строительства с иным видом разрешенного использования - 3 м (для проекций балконов, крылец, примысков - 1 м);

- предельное максимальное количество надземных этажей зданий, строений, сооружений – 16 этажей;

- минимальный процент застройки в границах земельного участка - 30%, максимальный процент застройки в границах земельного участка - 80%;

- максимальный процент застройки в границах земельного участка для объектов капитального строительства с видом разрешенного использования «трансформаторные подстанции», «котельные», «стоянки» устанавливается равным всей площади земельного участка, за исключением площади, занятой минимальными отступами от границ земельного участка.

По вопросу присоединения к электрическим сетям объекта строительства с нагрузкой 850 кВт АО «РЭС» (письмо от 09.10.2018 № 53-20/157340) сообщает следующее:

Объект строительства находится в зоне действия ПС 110 кВ Западная, входящей в зону эксплуатационной ответственности АО «РЭС». Объем свободной для технологического присоединения потребителей трансформаторной мощности по состоянию на 01.07.2018 по ПС 110 кВ Западная отсутствует.

Технологическое присоединение объекта строительства к электрическим сетям возможно при условии выполнения следующих мероприятий:

- строительство ПС 110 с питающими линиями;

- строительство от вновь построенной ПС 110 кВ распределительных электрических сетей 10 кВ в необходимом объеме.¹

Вышеуказанный объем работ утвержденной МЖКХиЭ НСО приказом от 09.06.2018 № 144 Инвестиционной программой АО «РЭС» на очередной период регулирования (2016-2020 гг.) не предусмотрен.

Предварительные технические условия на подключение объекта строительства к сетям газораспределения ООО «Газпром газораспределение Томск» филиал в Новосибирской области (письмо от 30.07.2019 № 689/ТУН):

- максимальная нагрузка (часовой расход газа) – 154 м³/час;

- срок подключения (технологического присоединения) к сетям газораспределения объекта строительства с даты заключения договора о подключении (технологическом присоединении) объекта строительства к сети газораспределения – 2 года.

Срок действия настоящих технических условий составляет 70 рабочих дней.

Предварительные технические условия от 01.11.2018 № 5-27690 подключения объекта строительства к сетям водоснабжения и водоотведения выданы МУП г. Новосибирска «ГОРВОДОКАНАЛ».

Подключение к сетям водоснабжения и водоотведения объекта строительства с максимальной нагрузкой 2,92 куб. м/час (70,0 куб. м/сут.) возможно в точках:

- водопровод централизованной системы холодного водоснабжения, к которому возможно подключение объекта – водовод Д=500 мм по ул. Станционная, находящийся в муниципальной собственности, в проектируемом колодце;

- коллектор централизованной системы водоотведения, к которому возможно подключение объекта – коллектор Д=1000мм по ул. Невельского, находящийся в муниципальной собственности, в существующем колодце.

Срок подключения объекта к сетям водоснабжения и водоотведения – III квартал 2019 г.

Срок действия настоящих технических условий заканчивается 01.11.2021 года.¹

На земельном участке находятся самовольно размещенное некапитальное строение (металлический объект). На земельном участке имеется древесно-кустарниковая растительность.

Начальный размер годовой арендной платы – 3 051 800 рублей; задаток – 1 500 000 рублей; шаг аукциона – 91 000 рублей.

Срок действия договора аренды земельного участка составляет 32 месяца.

Арендатор земельного участка не имеет преимущественного права на заключение на новый срок договора аренды земельного участка без проведения торгов.

2. ул. Полякова, Дзержинский район.

Решение о проведении аукциона: постановление мэрии города Новосибирска от 01.08.2019 № 2828 «О проведении аукциона на право заключения договора аренды земельного участка в целях строительства по ул. Полякова».

Площадь земельного участка – 9478 кв. м.

Кадастровый номер земельного участка – 54:35:011890:408.

Сведения об ограничениях прав на земельный участок – ограничения прав на земельный участок отсутствуют.

Разрешенное использование земельного участка – склады (6.9) – промышленные базы; склады; погрузочные терминалы и доки.

Категория земель – земли населенных пунктов.

Территориальная зона – зона производственной деятельности (П-1).

Допустимые параметры разрешенного строительства объекта капитального строительства:

- минимальный отступ от границ земельного участка – 3 м (для проекций балконов, крылец, приемков – 1 м);

- предельное максимальное количество надземных этажей зданий, строений, сооружений – 16 этажей;

- минимальный процент застройки в границах земельного участка – 40%, максимальный процент застройки в границах земельного участка – 80%.

По вопросу присоединения к электрическим сетям объекта строительства с нагрузкой 930 кВт АО «РЭС» (письмо от 01.07.2019 № 53-04-14/165714) сообщает следующее:

Объект строительства находится в зоне действия ПС 110 кВ Волочаевская, входящей в зону эксплуатационной ответственности АО «РЭС». Объем свободной для технологического присоединения потребителей трансформаторной мощности по состоянию на 01.04.2019 по ПС 110 кВ Волочаевская отсутствует.

Технологическое присоединение объекта строительства к электрическим сетям возможно при условии выполнения следующих мероприятий:

- строительство ПС 110 с питающими линиями;
- строительство от вновь построенной ПС 110 кВ распределительных электрических сетей 10 кВ в необходимом объеме.¹

Вышеуказанный объем работ утвержденной МЖКХиЭ НСО приказом от 09.06.2018 № 144 Инвестиционной программой АО «РЭС» на очередной период регулирования (2016-2020 гг.) не предусмотрен.

Теплоснабжение объекта строительства следует предусмотреть от электрических источников тепла.

Предварительные технические условия от 16.05.2019 № 5-13310 подключения объекта строительства к сетям водоснабжения и водоотведения выданы МУП г. Новосибирска «ГОРВОДОКАНАЛ».

Подключение к сетям водоснабжения и водоотведения объекта строительства с максимальной нагрузкой 0,83 куб. м/час (20 куб. м/сут.) возможно в точках:

- водопровод централизованной системы холодного водоснабжения, к которому возможно подключение объекта – водопровод Д=250 мм по ул. Полякова, находящийся в муниципальной собственности, в проектируемом колодце.

Сети канализации в районе размещения объекта отсутствуют.

Срок подключения строящегося объекта к сетям водоснабжения и водоотведения – II квартал 2020 г.

Срок действия настоящих технических условий заканчивается 16.05.2022 года.¹

На земельном участке имеется древесно-кустарниковая растительность.

Начальный размер годовой арендной платы – 2 440 000 рублей; задаток – 1 500 000 рублей; шаг аукциона – 73 000 рублей.

Срок действия договора аренды земельного участка составляет 38 месяцев.

Арендатор земельного участка не имеет преимущественного права на заключение на новый срок договора аренды земельного участка без проведения торгов.

3. ул. Часовая, Советский район.

Решение о проведении аукциона: постановление мэрии города Новосибирска от 06.02.2019 № 411 «О проведении аукциона на право заключения договора аренды земельного участка в целях строительства по ул. Часовой».

Площадь земельного участка – 2191 кв. м.

Кадастровый номер земельного участка – 54:35:091945:45.

Сведения об ограничениях прав на земельный участок – ограничения прав на земельный участок отсутствуют.

Разрешенное использование – коммунальное обслуживание (3.1) – стоянки.

Категория земель – земли населенных пунктов.

Территориальная зона – зона делового, общественного и коммерческого назначения (ОД-1), подзона делового, общественного и коммерческого назначения с объектами различной плотности жилой застройки (ОД-1.1).

Допустимые параметры разрешенного строительства объекта капитального строительства:

- минимальный отступ от границ земельного участка - 1 м;
- минимальный отступ от границ земельного участка, совпадающих с красными линиями улиц, в целях определения мест допустимого размещения зданий, строений, сооружений, за пределами которых запрещено строительство зданий, строений, сооружений - 0 м;
- предельное максимальное количество надземных этажей зданий, строений, сооружений – 30 этажей;
- максимальный процент застройки в границах земельного участка устанавливается равным всей площади земельного участка, за исключением площади, занятой минимальными отступами от границ земельного участка;
- минимальный процент застройки в границах земельного участка - 25% (без учета эксплуатируемой кровли подземных, подвальных, цокольных частей объектов).

По вопросу присоединения к электрическим сетям объекта строительства с нагрузкой 20 кВт АО «РЭС» (письмо от 26.10.2018 № 53-18/158009) сообщает следующее:

Объект строительства находится в зоне действия ПС 110 кВ Обская, входящей в зону эксплуатационной ответственности АО «РЭС». Объем свободной для технологического присоединения потребителей трансформаторной мощности по состоянию на 01.07.2018 по ПС 110 кВ Обская составляет 0,73 МВт.

Технологическое присоединение объекта строительства к электрическим сетям возможно при условии выполнения следующих мероприятий:

- установка (строительство) трансформаторной подстанции напряжением 10/0,4 кВ;
- строительство электрических сетей 10 кВ в необходимом объеме.¹

Вышеуказанный объем работ утвержденной МЖКХиЭ НСО приказом от 09.06.2018 № 144 Инвестиционной программой АО «РЭС» на очередной период регулирования (2016-2020 гг.) не предусмотрен.

Теплоснабжение объекта строительства следует предусмотреть от электрических источников тепла.

Предварительные технические условия от 14.12.2018 № 5-31481 подключения объекта строительства к сетям водоснабжения и водоотведения выданы

МУП г. Новосибирска «ГОРВОДОКАНАЛ».

Подключение к сетям водоснабжения и водоотведения объекта строительства с максимальной нагрузкой 0,042 куб. м/час (1,0 куб. м/сут.) возможно в точках:

- водопровод централизованной системы холодного водоснабжения, к которому возможно подключение объекта – водопровод $D=250$ мм по ул. Часовая в проектируемом колодце;

- коллектор централизованной системы водоотведения, к которому возможно подключение объекта – канализация $D=200$ мм по ул. Варшавская в существующем колодце.

Срок подключения объекта строительства к сетям водоснабжения и водоотведения – IV квартал 2019 г.

Дополнительно МУП г. Новосибирска «ГОРВОДОКАНАЛ» сообщает, что вдоль отводимого земельного участка под строительство объекта проходит действующий водопровод $D=250$ мм, находящийся в муниципальной собственности. В связи с этим необходимо:

- в градостроительном плане указать охрannую зону инженерных коммуникаций, границы которой определяются расстоянием по 5 метров по горизонтали (в свету) в обе стороны от стенок существующего водопровода $D=250$ мм до зданий и сооружений, с учетом их архитектурных форм, в соответствии с действующими нормами СП 42.13330.2011 актуализированной редакцией СНиП 2.07.01-89*. Градостроительный план предоставить при обращении с заявлением о подключении;

- заключить двустороннее соглашение между заказчиком и МУП г. Новосибирска «ГОРВОДОКАНАЛ» о границах охрannой зоны инженерных коммуникаций. Соглашение заключить при обращении с заявлением о подключении;

- согласно п.90 Правил холодного водоснабжения и водоотведения, утвержденных Постановлением Правительства РФ от 29.07.2013 № 644, согласовать топографическую карту земельного участка в масштабе 1:500 (со всеми наземными и подземными коммуникациями и сооружениями) с эксплуатирующими организациями. Согласование предоставить при обращении с заявлением о подключении.

Срок действия настоящих технических условий заканчивается 14.12.2021 года.¹

На земельном участке находятся самовольно размещенные некапитальные строения (металлические гаражи и погреба), имеется древесно-кустарниковая растительность.

Начальный размер годовой арендной платы – 450 000 рублей; задаток – 450 000 рублей; шаг аукциона – 13 000 рублей.

Срок действия договора аренды земельного участка составляет 32 месяца.

Арендатор земельного участка не имеет преимущественного права на заключение на новый срок договора аренды земельного участка без проведения торгов.

Условия оплаты по земельным участкам: арендная плата вносится ежемесячно равными частями не позднее первого числа месяца, следующего за расчетным.

Срок принятия решения об отказе в проведении аукционов: не позднее чем за три дня до наступления даты проведения аукционов.

Перечень документов, представляемых для участия в аукционе:

- заявка на участие в аукционе по установленной форме (приложение № 1 – для физического лица, приложение № 2 – для юридического лица);

- копия документа (всех страниц), удостоверяющего личность заявителя (для граждан);

- надлежащим образом заверенный перевод на русский язык документов о государственной регистрации юридического лица в соответствии с законодательством иностранного государства в случае, если заявителем является иностранное юридическое лицо;

- документы, подтверждающие внесение задатка.

Реквизиты счета для перечисления задатка:

Получатель: ДФИНП мэрии (ДЗиИО мэрии, л/с 740.01.001.3)

ИНН/КПП 5406102806/540601001

Счет получателя 40 302 810 100 045 000 002

Код бюджетной классификации 740 000 000 000 000 00 510

ОКТМО: 50701000

Банк получателя: СИБИРСКОЕ ГУ БАНКА РОССИИ Г. НОВОСИБИРСК

БИК 045004001

В текстовой части платежного документа необходимо указать: задаток для участия в аукционе на право заключения договора аренды земельного участка, кадастровый номер земельного участка.

Предоставление документов, подтверждающих внесение задатка, признается заключением соглашения о задатке.

Заявка на участие в аукционе составляется в двух экземплярах, один из которых остается у организатора аукциона, другой - у заявителя.

В случае подачи заявки представителем заявителя предъявляется оригинал доверенности с полномочиями на предоставление согласия на обработку персональных данных доверителя.

Один заявитель вправе подать только одну заявку на участие в аукционе.

Адрес места приема, дата, время начала и окончания приема, порядок подачи заявок на участие в аукционах: г. Новосибирск, Красный проспект, 50, каб. 607, с даты опубликования извещения о проведении аукциона **по 09 сентября 2019 года** ежедневно (за исключением выходных и праздничных дней) с 09:30 до 12:30, с 14:30 до 16:30.

Дата рассмотрения заявок на участие в аукционах: 10 сентября 2019 года.

Место и срок подведения итогов аукционов: г. Новосибирск, Красный проспект, 50, каб. 717, **12 сентября 2019 года.**

Порядок проведения аукционов, порядок определения победителей аукционов: Аукцион проводится в открытой форме. Аукцион ведет аукционист. Аукцион начинается с оглашения аукционистом начального размера годовой арендной платы за земельный участок, «шага аукциона» и порядка проведения аукциона. Участникам аукциона выдаются карточки с номерами, которые они поднимают после оглашения аукционистом начального размера годовой арендной платы и удерживают их в вертикальном положении до тех пор, пока возможности позволят торговаться. Размер арендной платы оглашается аукционистом с прибавлением «шага аукциона». Победителем аукциона признается участник аукциона, предложивший наибольший размер ежегодной арендной платы за земельный участок относительно других участников аукциона.

В день проведения аукциона победитель аукциона, заявитель, признанный единственным участником аукциона, единственный принявший участие в аукционе его участник подписывает протокол аукциона в двух экземплярах. Один экземпляр протокола передается победителю аукциона, а второй остается у организатора аукциона.

Срок заключения договора аренды земельного участка: договор аренды земельного участка заключается с победителем аукциона, заявителем, признанным единственным участником аукциона, единственным принявшим участие в аукционе его участником не ранее чем через десять дней со дня размещения информации о результатах аукциона на официальном сайте, но не позднее чем через тридцать дней со дня направления ему организатором аукциона проекта указанного договора. Проект договора аренды земельного участка (приложение № 3).

Если договор аренды земельного участка не будет подписан победителем аукциона в установленные сроки, организатор аукциона предлагает заключить указанный договор иному участнику аукциона, который сделал предпоследнее предложение о размере годовой арендной платы, по цене, предложенной победителем аукциона.

В случае отказа победителя аукциона, заявителя, признанного единственным участником аукциона, единственного принявшего участие в аукционе его участника от подписания договора аренды в установленный срок, сумма задатка не возвращается.

Дата, время и порядок осмотра земельного участка на местности: осмотр осуществляется претендентами самостоятельно с даты опубликования извещения о проведении открытого аукциона в любое время.

С подробными техническими условиями АО «РЭС», МУП г. Новосибирска «ГОРВОДОКАНАЛ», ООО «Газпром газораспределение Томск» филиал в Новосибирской области, топоосновой М 1:500 (коммуникациями, проходящими по земельному участку), актом обследования земельного участка, выпиской из Единого государственного реестра недвижимости об основных характеристиках объекта недвижимости необходимо ознакомиться по адресу: г. Новосибирск, Красный проспект, 50, каб. 607.

¹Технические условия и договор об осуществлении технологического присоединения к электрическим сетям будут разработаны сетевой организацией АО «РЭС» на основании заявки на технологическое присоединение объектов строительства, оформленной в соответствии с требованиями «Правил технологического присоединения энергопринимающих устройств потребителей электрической энергии, объектов по производству электрической энергии, а также объектов электросетевого хозяйства, принадлежащих сетевым организациям и иным лицам, к электрическим сетям», утвержденных Постановлением Правительства РФ от 27.12.2004 № 861, при этом плата за технологическое присоединение указанных объектов будет определена в соответствии с действующим на момент подготовки договора тарифа за технологическое присоединение. Прием заявок на технологическое присоединение к электрическим сетям осуществляется в Центре обслуживания клиентов АО «РЭС», который находится по адресу: г. Новосибирск, ул. Якушева, 16а, БЦ «Триумф» тел. 289-37-38.

Подключение объекта к сетям теплоснабжения осуществляется на основании договора о подключении (с разработкой соответствующих условий подключения). Порядок заключения и исполнения указанного договора, существенные условия такого договора, права и обязанности сторон определяются в соответствии с законодательством Российской Федерации.

Победитель аукциона в течение 1 года с даты выдачи МУП г. Новосибирска «ГОРВОДОКАНАЛ» указанных в настоящем извещении технических условий на водоснабжение и водоотведение должен определить необходимую ему подключаемую нагрузку и обратиться с заявлением о подключении объекта к сетям водоснабжения и водоотведения в МУП г. Новосибирска «ГОРВОДОКАНАЛ». Стоимость технических условий на водоснабжение и канализование определяется на основании заключенного Победителем аукциона с МУП г. Новосибирска «ГОРВОДОКАНАЛ» договора о подключении объекта. С информацией о действующих двухставочных тарифах на подключение (технологическое присоединение) объекта капитального строительства к централизованным системам холодного водоснабжения и водоотведения на территории Новосибирской области, установленных приказом Департамента по тарифам Новосибирской области от 28.11.2014 № 381-В, можно ознакомиться по адресу: г. Новосибирск, Красный проспект, 50, каб. 607. Дата окончания срока действия указанных тарифов – 31.12.2019.

Вышеуказанные нормативные акты находятся в свободном доступе в сети «Интернет». Участники аукциона могут ознакомиться с указанными нормативными актами и тарифами на подключение в сети «Интернет».

Победитель аукциона самостоятельно, за счет собственных средств освобождает земельный участок от самовольно возведенных (размещенных) некапитальных строений (в том числе металлических гаражей и иных объектов, указанных в данном извещении, а также выявленных им иных самовольно возведенных (размещенных) некапитальных строений).

Возврат задатка производится в следующих случаях:

- если заявитель отозвал принятую организатором аукциона заявку на участие в аукционе до дня окончания срока приема заявок, возврат задатка осуществляется в течение трех рабочих дней со дня поступления уведомления об отзыве заявки;

- если заявитель отозвал принятую организатором аукциона заявку на участие в аукционе позднее дня окончания срока приема заявок, возврат задатка осуществляется в течение трех рабочих дней со дня подписания протокола о результатах аукциона;

- если заявитель не допущен к участию в аукционе, возврат задатка осуществляется в течение трех рабочих дней со дня оформления протокола приема заявок на участие в аукционе;

- если заявитель не признан победителем аукциона, возврат задатка осуществляется в течение трех рабочих дней со дня подписания протокола о результатах аукциона.

Информация также размещается на официальном сайте Российской Федерации для размещения информации о проведении торгов www.torgi.gov.ru, а также на официальном сайте города Новосибирска www.novo-sibirsk.ru. Контактный телефон: 227-53-93, 227-52-84.

И.о. начальника департамента
земельных и имущественных
отношений мэрии города Новосибирска

В. П. Аверин

ЗАЯВКА
на участие в аукционе (для физического лица)

1. Ознакомившись с данными информационного сообщения, опубликованного в Бюллетене органов местного самоуправления города Новосибирска и размещенного на официальном сайте города Новосибирска www.novo-sibirsk.ru, а также на официальном сайте Российской Федерации для размещения информации о проведении торгов www.torgi.gov.ru о проведении аукциона (далее по тексту – аукцион) _____, я, _____

(дата проведения)

(фамилия, имя, отчество, дата рождения)

_____ (серия и номер паспорта, дата выдачи и орган, выдавший паспорт)

заявляю об участии в аукционе на право заключения договора аренды земельного участка с кадастровым номером _____, площадью _____ (га), местоположение: _____ для строительства с разрешенным использованием: _____

_____ (указывается разрешенное использование земельного участка)

2. В случае моей победы на аукционе я принимаю на себя обязательство оплатить сложившуюся в результате аукциона арендную плату за земельный участок в соответствии с условиями аукциона.

3. Уведомлен(на), что в случае отказа победителя аукциона, заявителя, признанного единственным участником аукциона, единственного принявшего участие в аукционе его участника от подписания протокола аукциона и (или) от заключения договора аренды земельного участка в установленный срок, сумма задатка не возвращается.

4. Уведомлен(а) о необходимости освобождения земельного участка от сооружений, некапитальных строений (в том числе самовольно установленных металлических гаражей, погребов и других объектов), а также зеленых насаждений за счет собственных средств.

5. Ознакомлен(а) с предварительными техническими условиями на электроснабжение, теплоснабжение, водоотведение и водоснабжение объекта строительства; топоосновой М 1:500 (коммуникациями, проходящими по земельному участку); актом обследования земельного участка; земельным участком на местности и его характеристиками; выпиской из Единого государственного реестра недвижимости об основных характеристиках объекта недвижимости, условиями проекта договора аренды земельного участка.

6. Адрес регистрации заявителя, телефон _____

7. Банковские реквизиты для возврата задатка: _____

(указывается счет получателя (20 знаков), наименование банка; БИК банка; кор. счет банка)

8. Перечень документов, прилагаемых к заявке: _____

9. Я, _____, даю свое согласие на обработку мэрией города Новосибирска моих персональных данных и персональных данных доверителя (в случае представления интересов законным представителем или по доверенности) и подтверждаю, что, давая такое согласие, я действую по своей воле и в своих интересах (интересах своего доверителя). Настоящее согласие предоставляется на осуществление любых действий по обработке моих персональных данных для достижения целей обработки персональных данных и/или в течение срока хранения информации, в соответствии с требованиями, установленными Федеральным законом от 27.07.2006 № 152-ФЗ «О персональных данных» и принятыми в соответствии с ним нормативными правовыми актами. Данное согласие может быть отозвано в любой момент по моему письменному заявлению.

Подпись, ФИО _____

Заявку сдал _____ (ФИО, подпись)

Заявку принял _____ (ФИО, подпись)

_____ час. _____ мин. « _____ » _____ 20__ г. за № _____

ЗАЯВКА
на участие в аукционе (для юридического лица)

1. Ознакомившись с данными информационного сообщения, опубликованного в Бюллетене органов местного самоуправления города Новосибирска и размещенного на официальном сайте города Новосибирска www.novo-sibirsk.ru, а также на официальном сайте Российской Федерации для размещения информации о проведении торгов www.torgi.gov.ru о проведении аукциона (далее по тексту – аукцион) _____,

(дата проведения)

(наименование организации)

в лице _____,

(должность, ФИО полностью)

действующего на основании _____

заявляет об участии в аукционе
(указывается документ, дата,
номер)

на право заключения договора аренды земельного участка с кадастровым номером _____, площадью _____ (га), местоположение: _____

для строительства с разрешенным использованием: _____

_____ (указывается разрешенное использование земельного участка)

2. В случае победы на аукционе принимаем на себя обязательство оплатить сложившуюся в результате аукциона арендную плату за земельный участок в соответствии с условиями аукциона.

3. Уведомлены, что в случае отказа победителя аукциона, заявителя, признанного единственным участником аукциона, единственного принявшего участие в аукционе его участника от подписания протокола аукциона и (или) от заключения договора аренды земельного участка в установленный срок, сумма задатка не возвращается.

4. Уведомлены о необходимости освобождения земельного участка от сооружений, некапитальных строений (в том числе самовольно установленных металлических гаражей, погребов и других объектов), а также зеленых насаждений за счет собственных средств.

5. Ознакомлены с предварительными техническими условиями на электроснабжение, теплоснабжение, водоотведение и водоснабжение объекта строительства; топоосновой М 1:500 (коммуникациями, проходящими по земельному участку); актом обследования земельного участка; земельным участком на местности и его характеристиками; выпиской из Единого государственного

реестра недвижимости об основных характеристиках объекта недвижимости, условиями проекта договора аренды земельного участка.

6. Юридический адрес, ИНН, ОГРН заявителя, телефон _____

7. Банковские реквизиты для возврата задатка: _____

(указывается счет получателя (20 знаков), наименование банка; БИК банка; кор. счет банка)

8. Перечень документов, прилагаемых к заявке: _____

9. Я, _____, даю свое согласие на обработку мэрией города Новосибирска моих персональных данных и персональных данных доверителя (в случае представления интересов законным представителем или по доверенности) и подтверждаю, что, давая такое согласие, я действую по своей воле и в своих интересах (интересах своего доверителя). Настоящее согласие предоставляется на осуществление любых действий по обработке моих персональных данных для достижения целей обработки персональных данных и/или в течение срока хранения информации, в соответствии с требованиями, установленными Федеральным законом от 27.07.2006 № 152-ФЗ «О персональных данных» и принятыми в соответствии с ним нормативными правовыми актами. Данное согласие может быть отозвано в любой момент по моему письменному заявлению.

Подпись, ФИО _____

М. П.

Заявку сдал _____ (ФИО, подпись)

Заявку принял _____ (ФИО, подпись)

_____ час. _____ мин. « _____ » _____ 20 _____ г. за № _____

Д О Г О В О Р
АРЕНДЫ ЗЕМЕЛЬНОГО УЧАСТКА НА ТЕРРИТОРИИ ГОРОДА
НОВОСИБИРСКА

Город Новосибирск «__» _____ 20__ г.
№ _____

Мэрия города Новосибирска, именуемая в дальнейшем «Арендодатель», от имени которой действует департамент земельных и имущественных отношений мэрии города Новосибирска, в лице _____, действующего на основании _____, с одной стороны, и _____, именуемое в дальнейшем «Арендатор», в лице _____, действующего на основании _____, с другой стороны, вместе именуемые «Стороны» **в соответствии с протоколом о результатах аукциона от _____ № _____** (далее по тексту – Протокол) заключили настоящий договор (далее по тексту - Договор) о нижеследующем:

1. ПРЕДМЕТ ДОГОВОРА

- 1.1. Арендодатель передает, а Арендатор принимает в аренду для строительства земельный участок из земель населенных пунктов с кадастровым номером **54:35:_____**, площадью _____ (прописью) кв. м по ул. _____.
- 1.2. Разрешенное использование земельного участка: _____.
Изменение вида разрешенного использования земельного участка не допускается.
- 1.3. Срок действия Договора: с «__» _____ года по «__» _____ года.

2. АРЕНДНАЯ ПЛАТА

- 2.1. Размер годовой арендной платы в соответствии с Протоколом составляет _____ (прописью) рублей.
- 2.2. Арендная плата по Договору вносится Арендатором ежемесячно равными частями не позднее первого числа месяца, следующего за расчетным на р/с _____ в _____, БИК _____ . Получатель: ИНН _____, КПП _____, ОКТМО _____, КБК _____.
- Неустойка по Договору вносится Арендатором на р/с _____ в _____, БИК _____ . Получатель: ИНН _____, КПП _____, ОКТМО _____, КБК _____.
- Задаток, ранее внесенный в сумме _____ (прописью) рублей, засчитывается в счет погашения арендной платы.
- 2.3. В случае несвоевременного перечисления арендной платы в размере и в срок, установленные в пунктах 2.1, 2.2 Договора, Арендатор обязан уплатить Арендодателю пеню в размере 0,05 % от суммы задолженности по арендной плате за каждый день просрочки платежа.
- 2.4. Арендная плата ежегодно, но не ранее чем через год после заключения дого-

вора аренды земельного участка, изменяется в одностороннем порядке Арендодателем на размер уровня инфляции, установленного в федеральном законе о федеральном бюджете на очередной финансовый год и плановый период, который применяется ежегодно по состоянию на начало очередного финансового года, начиная с года, следующего за годом, в котором заключен указанный договор аренды.

3. ПРАВА И ОБЯЗАННОСТИ АРЕНДОДАТЕЛЯ

3.1. Арендодатель имеет право:

3.1.1. Досрочно расторгнуть Договор в порядке и случаях, предусмотренных законодательством.

3.1.2. Вносить по согласованию с Арендатором в Договор необходимые изменения в случае изменения законодательства и иных правовых актов.

3.1.3. Беспрепятственно посещать и обследовать земельный участок на предмет соблюдения земельного законодательства РФ.

3.1.4. На односторонний отказ от исполнения Договора полностью в случаях, предусмотренных Договором.

3.2. Арендодатель обязан:

3.2.1. Не вмешиваться в хозяйственную деятельность Арендатора, если она не противоречит условиям Договора и действующему законодательству РФ.

3.2.2. Не использовать и не предоставлять прав третьей стороне на использование минеральных и водных ресурсов, находящихся на земельном участке, без согласования с Арендатором.

3.2.3. В случаях, связанных с необходимостью изъятия земельного участка для государственных либо муниципальных нужд, гарантировать Арендатору возмещение всех убытков в соответствии с действующим законодательством.

4. ПРАВА И ОБЯЗАННОСТИ АРЕНДАТОРА

4.1. Арендатор имеет право:

4.1.1. Использовать земельный участок в соответствии с его разрешенным использованием, предусмотренным в Договоре;

4.1.2. Возводить здания, сооружения в соответствии с разрешенным использованием земельного участка после получения разрешения на строительство с соблюдением требований градостроительных регламентов, строительных, экологических, санитарно-гигиенических, противопожарных и иных правил, нормативов;

4.1.3. Передавать в пределах срока действия Договора свои права и обязанности по Договору третьему лицу, в том числе передавать арендные права земельного участка в залог и вносить их в качестве вклада в уставный капитал хозяйственного товарищества или общества, а также передавать земельный участок (часть земельного участка) в субаренду в случаях, если срок Договора составляет менее 5 лет – только с письменного согласия Арендодателя; в случаях, если срок Договора составляет более 5 лет – при условии уведомления Арендодателя.

4.2. Арендатор обязан:

4.2.1. Эффективно использовать земельный участок в соответствии с его разрешенным использованием, предусмотренным в Договоре.

4.2.2. Не допускать ухудшения экологической обстановки на земельном участке и прилегающих территориях в результате своей хозяйственной деятельности.

4.2.3. Осуществлять комплекс мероприятий по рациональному использованию и охране земель.

4.2.4. Возмещать Арендодателю за свой счет убытки, включая упущенную выгоду, в полном объеме в связи с ухудшением качества земель в результате своей хозяйственной деятельности.

4.2.5. На территории строительства снять плодородный слой, складировать и использовать после строительства на благоустройство.

4.2.6. На прилегающей к земельному участку территории соблюдать правила благоустройства, обеспечения чистоты и порядка.

4.2.7. Не нарушать права других землепользователей;

4.2.8. Своевременно вносить арендную плату, предусмотренную Договором.

4.2.9. В случаях, если срок Договора составляет более 5 лет, уведомлять Арендодателя о передаче своих прав и обязанностей по Договору третьему лицу, в том числе о передаче арендных прав земельного участка в залог и внесении их в качестве вклада в уставный капитал хозяйственного товарищества или общества, а также о передаче земельного участка (части земельного участка) в субаренду.

4.2.10. Соблюдать трудовое и налоговое законодательство.

4.2.11. Письменно уведомлять Арендодателя об изменении своих юридических или финансовых реквизитов в срок не позднее, чем через 15 календарных дней с момента изменения последних.

4.2.12. В случае, если земельный участок полностью или частично расположен в охранной зоне, установленной в отношении линейного объекта, обеспечить допуск представителей собственника линейного объекта или представителей организации, осуществляющей эксплуатацию линейного объекта, к данному объекту, в целях обеспечения его безопасности.

5. ОТВЕТСТВЕННОСТЬ СТОРОН

5.1. Стороны несут ответственность по своим обязательствам в соответствии с действующим законодательством РФ.

5.2. Изменения и дополнения к условиям настоящего Договора будут действительны только тогда, когда они сделаны в письменной форме и подписаны уполномоченными представителями договаривающихся сторон, за исключением случаев, когда Арендодателю не требуется согласие Арендатора на изменение условий Договора.

5.3. За причиненный Арендатору ущерб в результате затопления земельного участка Арендодатель ответственности не несет.

5.4. Арендодатель не отвечает за недостатки предоставленного в аренду земель-

ного участка, которые были им оговорены при заключении договора аренды или были заранее известны Арендатору, в том числе из аукционной документации, либо должны были быть обнаружены Арендатором во время осмотра и указаны в пункте 7.1 Договора.

5.5. Арендатор признается недобросовестным в случае невнесения им арендной платы более двух сроков подряд, систематического (более двух раз) внесения арендной платы не в полном размере, определенном Договором.

Сведения о недобросовестном арендаторе публикуются Арендодателем на официальном сайте города Новосибирска в информационно-телекоммуникационной сети Интернет.

5.6. Споры, возникающие при реализации Договора, разрешаются в порядке, установленном действующим законодательством РФ.

6. ИЗМЕНЕНИЕ И РАСТОРЖЕНИЕ ДОГОВОРА

6.1. Договор может быть изменен или расторгнут по соглашению Сторон.

6.2. Истечение срока действия Договора влечет за собой его прекращение.

6.3. В случае если Арендатор не вносит арендную плату, установленную Договором, более двух сроков подряд или систематически (более двух сроков) вносит арендную плату не в полном размере, определенном Договором, Арендодатель направляет Арендатору уведомление об одностороннем отказе от исполнения Договора аренды заказным письмом. Договор считается прекращенным без обращения в суд с даты, указанной в уведомлении.

Арендатор обязан передать земельный участок Арендодателю в срок, указанный в уведомлении об отказе от исполнения Договора.

6.4. По требованию одной из Сторон Договор может быть расторгнут или изменен в судебном порядке.

6.5. Досрочное расторжение Договора, заключенного на срок более чем 5 лет, по требованию Арендодателя возможно только на основании решения суда при существенном нарушении Договора Арендатором.

6.6. В случае, если срок Договора составляет менее 5 лет, дополнительно к основаниям, установленным законодательством, Договор аренды может быть расторгнут досрочно в судебном порядке по требованию Арендодателя в следующих случаях:

6.6.1. Передачи Арендатором земельного участка (части земельного участка) в субаренду либо прав и обязанностей по Договору третьим лицам, передачи арендных прав по Договору в залог или внесения их в качестве вклада в уставный капитал хозяйственных товариществ или обществ либо паевого взноса в производственные кооперативы без письменного согласия Арендодателя;

6.6.2. Невыполнения Арендатором обязанностей, установленных в пункте 4.2 Договора.

6.7. В случае если земельный участок, предоставленный по Договору, входит в земли, зарезервированные для муниципальных нужд, Арендодатель направляет

Арендатору уведомление о досрочном расторжении Договора заказным письмом. Договор считается расторгнутым без обращения в суд с даты, указанной в уведомлении, но не ранее, чем по истечении одного года после уведомления Арендатора о расторжении Договора.

7. ПРОЧИЕ УСЛОВИЯ ДОГОВОРА

7.1. Договор со дня его подписания Сторонами одновременно приобретает силу акта приема-передачи, в соответствии с которым Арендодатель передал, а Арендатор принял земельный участок, указанный в пункте 1.1 Договора.

Стороны подтверждают, что на земельном участке, предоставленном Арендатору, обнаружены следующие недостатки (обременения): _____ (недостатки (обременения) отсутствуют).

В случае необходимости освобождения земельного участка от некапитальных строений, сооружений (обременений), указанных в настоящем пункте, с целью использования земельного участка в соответствии с его разрешенным использованием, такие действия осуществляются Арендатором самостоятельно и за свой счет.

7.2. В случае государственной регистрации перехода права собственности на объекты недвижимости, расположенные на земельном участке, от Арендатора к другому лицу, Арендатор в течение месяца с момента государственной регистрации перехода права собственности на объекты недвижимости обязан уведомить Арендодателя о смене собственника объектов недвижимости, расположенных на земельном участке.

7.3. Досрочное прекращение (расторжение) Договора не является основанием для возврата Арендатору арендной платы в размере задатка, указанного в пункте 2.2 Договора.

7.4. Не позднее пяти рабочих дней с даты подписания Договора Арендодатель направляет в Управление Федеральной службы государственной регистрации, кадастра и картографии по Новосибирской области заявление о государственной регистрации Договора и необходимые документы для его регистрации.

7.5. Арендатор имеет право самостоятельно обратиться с заявлением о государственной регистрации Договора в Управление Федеральной службы государственной регистрации, кадастра и картографии по Новосибирской области, в указанном случае расходы по государственной регистрации Договора возлагаются на Арендатора.

7.6. Сведения о недобросовестных арендаторах не являются конфиденциальной информацией и не могут составлять коммерческую тайну.

Договор составлен и подписан в **3 экземплярах**.

ЮРИДИЧЕСКИЕ АДРЕСА, РЕКВИЗИТЫ И ПОДПИСИ СТОРОН

ДЕПАРТАМЕНТ СТРОИТЕЛЬСТВА И АРХИТЕКТУРЫ

ОПОВЕЩЕНИЕ

о начале общественных обсуждений

В соответствии с Порядком организации и проведения в городе Новосибирске общественных обсуждений и публичных слушаний, в соответствии с законодательством о градостроительной деятельности, на основании постановления мэрии города Новосибирска от 06.08.2019 № 2869 о проведении общественных обсуждений по проектам решений о предоставлении разрешения на условно разрешенный вид использования земельного участка или объекта капитального строительства (далее – проекты) сообщаем о начале общественных обсуждений по проектам:

1. Сахно Е. Н. на условно разрешенный вид использования земельного участка в границах территории кадастрового квартала 54:35:041122 площадью 566 кв. м, расположенного по адресу (местоположение): Российская Федерация, Новосибирская область, город Новосибирск, НСОТ «Озерное», участок № 20 (зона застройки жилыми домами смешанной этажности (Ж-1), подзона застройки жилыми домами смешанной этажности различной плотности застройки (Ж-1.1)), – «ведение садоводства (13.2)».

2. Нуриеву А. Ф. оглы на условно разрешенный вид использования земельного участка с кадастровым номером 54:35:073275:17 площадью 611 кв. м, расположенного по адресу (местоположение): Российская Федерация, Новосибирская область, город Новосибирск, ул. Московская, 180, и объекта капитального строительства (зона делового, общественного и коммерческого назначения (ОД-1), подзона делового, общественного и коммерческого назначения с объектами различной плотности жилой застройки (ОД-1.1)) – «объекты придорожного сервиса (4.9.1) - автомобильные мойки».

3. Арициной И. А. на условно разрешенный вид использования земельного участка с кадастровым номером 54:35:072695:32 площадью 322 кв. м, расположенного по адресу (местоположение): Российская Федерация, Новосибирская область, город Новосибирск, ул. Воинская, 172, и объекта капитального строительства (зона застройки жилыми домами смешанной этажности (Ж-1), подзона застройки жилыми домами смешанной этажности различной плотности застройки (Ж-1.1)) – «для индивидуального жилищного строительства (2.1) - индивидуальные жилые дома».

4. Елисееву С. М., Акимову О. Н. на условно разрешенный вид использования земельного участка с кадастровым номером 54:35:052425:2 площадью 1418 кв. м, расположенного по адресу (местоположение): Российская Федерация, Новосибирская область, город Новосибирск, ул. Луговая, 22, и объекта капитального строительства (зона застройки жилыми домами смешанной этажности (Ж-1), подзона застройки жилыми домами смешанной этажности различной плотности застройки

(Ж-1.1)) – «для индивидуального жилищного строительства (2.1) - индивидуальные жилые дома».

5. Селезневу В. Б. на условно разрешенный вид использования земельного участка в границах территории кадастрового квартала 54:35:061215 площадью 542 кв. м, расположенного по адресу (местоположение): Российская Федерация, Новосибирская область, город Новосибирск, ул. Портовая, з/у 19 (зона застройки жилыми домами смешанной этажности (Ж-1), подзона застройки жилыми домами смешанной этажности различной плотности застройки (Ж-1.1)), – «для индивидуального жилищного строительства (2.1)».

6. Рыбаковой Л. А. на условно разрешенный вид использования земельного участка с кадастровым номером 54:35:061505:142 площадью 1332 кв. м, расположенного по адресу (местоположение): Российская Федерация, Новосибирская область, город Новосибирск, ул. Болотная, (зона делового, общественного и коммерческого назначения (ОД-1), подзона делового, общественного и коммерческого назначения с объектами различной плотности жилой застройки (ОД-1.1)) – «садоводство (1.5)».

7. Гагариной В. Л. на условно разрешенный вид использования земельного участка с кадастровым номером 54:35:014425:1 площадью 436 кв. м, расположенного по адресу (местоположение): Российская Федерация, Новосибирская область, город Новосибирск, ул. Почтовый лог, 61, и объекта капитального строительства (зона улично-дорожной сети (ИТ-3)) – «для индивидуального жилищного строительства (2.1) - индивидуальные жилые дома».

8. Костореву С. Н. на условно разрешенный вид использования земельного участка в границах территории кадастрового квартала 54:35:072456 площадью 667 кв. м, расположенного по адресу (местоположение): Российская Федерация, Новосибирская область, городской округ город Новосибирск, город Новосибирск, СТ «Инструментальщик», участок № 124 (зона застройки жилыми домами смешанной этажности (Ж-1), подзона застройки жилыми домами смешанной этажности различной плотности застройки (Ж-1.1)), – «ведение садоводства (13.2)».

9. Департаменту имущества и земельных отношений Новосибирской области на условно разрешенные виды использования земельного участка с кадастровым номером 54:35:091625:822 площадью 29415 кв. м, расположенного по адресу (местоположение): Российская Федерация, Новосибирская область, город Новосибирск, туп. Бердский (зона отдыха и оздоровления (Р-3)), - «обслуживание автотранспорта (4.9)»; «спорт (5.1)»; «туристическое обслуживание (5.2.1)».

Порядок проведения общественных обсуждений согласно решению совета депутатов города Новосибирска от 20.06.2018 № 640 «О Порядке организации и проведения в городе Новосибирске общественных обсуждений и публичных слушаний в соответствии с законодательством о градостроительной деятельности» (далее – Решение) состоит из следующих этапов:

оповещение о начале общественных обсуждений;

размещение проектов, подлежащих рассмотрению на общественных обсуждениях;

ях, и информационных материалов и открытие экспозиции или экспозиций таких проектов;

проведение экспозиции или экспозиций проектов, подлежащих рассмотрению на общественных обсуждениях;

подготовка и оформление протокола общественных обсуждений;

подготовка и опубликование заключения о результатах общественных обсуждений.

Срок проведения общественных обсуждений - с 08 августа (дата опубликования оповещения о начале общественных обсуждений) до 05 сентября (дата опубликования заключения о результатах общественных обсуждений) 2019 года.

Проекты и информационные материалы к ним в период с 14 августа по 25 августа 2019 года будут размещены:

- в информационной системе Новосибирской области «Электронная демократия Новосибирской области» в информационно-телекоммуникационной сети «Интернет» по адресу: dem.nso.ru (далее – информационная система);

- на информационном стенде в виде экспозиции по адресу: Российская Федерация, Новосибирская область, город Новосибирск, Красный проспект, 50, стенд кабинета 504.

Дата и время консультирования посетителей экспозиции проектов по местонахождению комиссии по подготовке проекта правил землепользования и застройки города Новосибирска (далее – Комиссия):

16 августа 2019 года – с 14.30 час. до 16.30 час;

20 августа 2019 года - с 09.30 час. до 12.30 час;

23 августа 2019 года - с 09.30 час. до 12.30 час.

Участники общественных обсуждений, прошедшие идентификацию в соответствии с законодательством о градостроительной деятельности, вправе вносить предложения и замечания, касающиеся проектов решений с 14 августа по 25 августа 2019 года:

посредством информационной системы;

в письменной форме в Комиссию;

посредством записи в журнале учета посетителей экспозиции проекта решения.

Местонахождение Комиссии по адресу: Российская Федерация, Новосибирская область, г. Новосибирск, Красный проспект, 50, кабинет 508, почтовый индекс 630091; адрес электронной почты: NSemenihina@admnsk.ru; контактные телефоны: 227-54-48, 227-50-67.

ОПОВЕЩЕНИЕ

о начале общественных обсуждений

В соответствии с Порядком организации и проведения в городе Новосибирске общественных обсуждений и публичных слушаний, в соответствии с законодательством о градостроительной деятельности, на основании постановления мэрии города Новосибирска от 06.08.2019 № 2870 «О проведении общественных обсуждений по проектам решений о предоставлении разрешений на отклонение от предельных параметров разрешенного строительства, реконструкции объектов капитального строительства» (далее – проект) сообщаем о начале общественных обсуждений по проектам:

1. Шляхтину А. В. (на основании заявления в связи с тем, что размер земельного участка меньше установленного градостроительным регламентом минимального размера земельного участка) в части уменьшения минимального отступа от границ земельного участка, за пределами которых запрещено строительство зданий, строений, сооружений, с кадастровым номером 54:35:073835:4 площадью 0,0412 га, расположенного по адресу ориентира: Российская Федерация, Новосибирская область, город Новосибирск, ул. Камышенская, 10 (зона застройки жилыми домами смешанной этажности (Ж-1), подзона застройки жилыми домами смешанной этажности различной плотности застройки (Ж-1.1)), с 3 м до 1,07 м с южной стороны, с 3 м до 2,02 м с юго-западной стороны, с 3 м до 2,8 м с северо-восточной стороны.

2. Сергееву А. М. (на основании заявления в связи с тем, что инженерно-геологические характеристики земельного участка являются неблагоприятными для застройки) в части уменьшения минимального отступа от границ земельного участка, за пределами которых запрещено строительство зданий, строений, сооружений, с кадастровым номером 54:35:111600:107 площадью 0,0961 га, расположенного по адресу ориентира: Российская Федерация, Новосибирская область, город Новосибирск, ул. Ратная [50] (зона застройки индивидуальными жилыми домами (Ж-6)), с 3 м до 1,5 м с северо-западной стороны.

3. Кучер А. А. (на основании заявления в связи с фактическим расположением объекта капитального строительства и необходимостью соблюдения линии регулирования застройки) в части уменьшения минимального отступа от границ земельного участка, за пределами которых запрещено строительство зданий, строений, сооружений, с кадастровым номером 54:35:033440:14 площадью 0,0516 га, расположенного по адресу: Российская Федерация, Новосибирская область, город Новосибирск, ул. Байкальская, 10 (зона застройки индивидуальными жилыми домами (Ж-6)), с 3 м до 0 м со стороны ул. Байкальской.

4. Аришиной И. А. (на основании заявления в связи с тем, что размер земельного участка меньше установленного градостроительным регламентом минимального размера земельного участка, а также в связи с тем, что часть земельного участка находится в границах красных линий) в части уменьшения минимального отступа от границ земельного участка, за пределами которых запрещено строительство зданий, строений, сооружений, с кадастровым номером 54:35:072695:32 площадью

0,0322 га, расположенного по адресу ориентира: Российская Федерация, Новосибирская область, город Новосибирск, ул. Воинская, 172 (зона застройки жилыми домами смешанной этажности (Ж-1), подзона застройки жилыми домами смешанной этажности различной плотности застройки (Ж-1.1)), с 3 м до 2 м с северо-западной стороны, с 3 м до 2 м юго-восточной стороны (со стороны земельного участка с кадастровым номером 54:35:072695:31), с 3 м до 1,5 м с юго-западной стороны (со стороны земельного участка с кадастровым номером 54:35:072695:31) в габаритах объекта капитального строительства.

5. Текутьеву П. В. (на основании заявления в связи с исторически сложившейся застройкой земельного участка) в части уменьшения минимального отступа от границ земельного участка, за пределами которых запрещено строительство зданий, строений, сооружений, с кадастровым номером 54:35:063350:26 площадью 0,0516 га, расположенного по адресу ориентира: Российская Федерация, Новосибирская область, город Новосибирск, ул. Осипенко, 13 (зона делового, общественного и коммерческого назначения (ОД-1), подзона делового, общественного и коммерческого назначения с объектами пониженной плотности жилой застройки (ОД-1.5)), с 3 м до 2,39 м с северной стороны (со стороны ул. Осипенко).

6. Махмудовой З. Т. (на основании заявления в связи с фактическим расположением объекта капитального строительства) в части уменьшения минимального отступа от границ земельного участка, за пределами которых запрещено строительство зданий, строений, сооружений, с кадастровым номером 54:35:051550:9 площадью 0,0930 га, расположенного по адресу ориентира: Российская Федерация, Новосибирская область, город Новосибирск, ул. Тульская, 230 (зона застройки жилыми домами смешанной этажности (Ж-1), подзона застройки жилыми домами смешанной этажности различной плотности застройки (Ж-1.1)), с 3 м до 0 м со стороны ул. Костычева.

7. Сапуновой О. Ю. (на основании заявления в связи с фактическим расположением объекта капитального строительства и в целях сохранения линии регулирования застройки) в части уменьшения минимального отступа от границ земельного участка, за пределами которых запрещено строительство зданий, строений, сооружений, с кадастровым номером 54:35:063460:94 площадью 0,0540 га, расположенного по адресу ориентира: Российская Федерация, Новосибирская область, город Новосибирск, ул. Амурская, 85 (зона застройки жилыми домами смешанной этажности (Ж-1), подзона застройки жилыми домами смешанной этажности пониженной плотности застройки (Ж-1.5)), с 3 м до 1,4 м со стороны ул. Амурской, с 3 м до 1,9 м со стороны земельного участка с кадастровыми номером 54:35:063490:93 в габаритах объекта капитального строительства.

8. Гагариной В. Л. (на основании заявления в связи с тем, что размер земельного участка меньше установленного градостроительным регламентом минимального размера земельного участка, а также учитывая фактическое расположение объекта капитального строительства) в части уменьшения минимального отступа от границ земельного участка, за пределами которых запрещено строительство зданий,

строений, сооружений, с кадастровым номером 54:35:014425:1 площадью 0,0436 га, расположенного по адресу ориентира: Российская Федерация, Новосибирская область, город Новосибирск, ул. Почтовый Лог, 61 (зона улично-дорожной сети (ИТ-3)), с 3 м до 2,4 м с северо-западной, с 3 м до 2 м с северо-восточной, с 3 м до 2 м с южной сторон в габаритах объекта капитального строительства.

9. Попадюк А. Ю. (на основании заявления в связи с тем, что конфигурация земельного участка является неблагоприятной для застройки) в части уменьшения минимального отступа от границ земельного участка, за пределами которых запрещено строительство зданий, строений, сооружений, с кадастровым номером 54:35:061445:195 площадью 0,1 га, расположенного по адресу: Российская Федерация, Новосибирская область, город Новосибирск, ул. Ракитная 1-я (зона делового, общественного и коммерческого назначения (ОД-1), подзона делового, общественного и коммерческого назначения с объектами различной плотности жилой застройки (ОД-1.1)), с 3 м до 0 м с северной, северо-западной, восточной, юго-восточной, южной сторон в габаритах объекта капитального строительства.

Порядок проведения общественных обсуждений согласно решению Совета депутатов города Новосибирска от 20.06.2018 № 640 «О Порядке организации и проведения в городе Новосибирске общественных обсуждений и публичных слушаний в соответствии с законодательством о градостроительной деятельности» (далее – Решение) состоит из следующих этапов:

оповещение о начале общественных обсуждений;

размещение проекта, подлежащего рассмотрению на общественных обсуждениях, и информационных материалов и открытие экспозиции такого проекта;

проведение экспозиции проекта, подлежащего рассмотрению на общественных обсуждениях;

подготовка и оформление протокола общественных обсуждений;

подготовка и опубликование заключения о результатах общественных обсуждений.

Срок проведения общественных обсуждений - с **08 августа 2019 года** (дата опубликования оповещения о начале общественных обсуждений) до **05 сентября 2019 года** (дата опубликования заключения о результатах общественных обсуждений).

Проект и информационные материалы к нему в период с 14 августа 2019 по 25 августа 2019 года будет размещен:

- в информационной системе Новосибирской области «Электронная демократия Новосибирской области» в информационно-телекоммуникационной сети «Интернет» по адресу: dem.nso.ru (далее – информационная система);

- на информационном стенде в виде экспозиции по адресу: Российская Федерация, Новосибирская область, город Новосибирск, Красный проспект, 50, стенд кабинета 504.

Дата и время консультирования посетителей экспозиции проекта по местонахождению комиссии по подготовке проекта правил землепользования и застройки

города Новосибирска (далее – Комиссия):

16 августа 2019 года - с 14.30 час. до 16.30 час.;

20 августа 2019 года - с 09.30 час. до 12.30 час.;

23 августа 2019 года - с 09.30 час. до 12.30 час.

Участники общественных обсуждений, прошедшие идентификацию в соответствии с законодательством о градостроительной деятельности, вправе вносить предложения и замечания, касающиеся проектов решений с 14 августа 2019 по 25 августа 2019 года:

посредством информационной системы;

в письменной форме в Комиссию;

посредством записи в журнале учета посетителей экспозиции проекта решения.

Местонахождение Комиссии по адресу: Российская Федерация, Новосибирская область, город Новосибирск, Красный проспект, 50, кабинет 504, почтовый индекс 630091; адрес электронной почты: epasskaya@admnsk.ru; контактные телефоны: 227-50-69; 227-50-56.

Сообщение о внесении изменений в постановление мэрии города Новосибирска от 17.07.2019 № 2561 «О подготовке проекта решения Совета депутатов города Новосибирска «О внесении изменений в решение Совета депутатов города Новосибирска от 24.06.2009 № 1288 «О Правилах землепользования и застройки города Новосибирска

В соответствии с частью 8 статьи 31 Градостроительного кодекса Российской Федерации, постановлением мэрии города Новосибирска от 07.08.2019 № 2880 «О внесении изменений в постановление мэрии города Новосибирска от 17.07.2019 № 2561 «О подготовке проекта решения Совета депутатов города Новосибирска «О внесении изменений в решение Совета депутатов города Новосибирска от 24.06.2009 № 1288 «О Правилах землепользования и застройки города Новосибирска» сообщаем о принятии решения об изменении сроков проведения работ по подготовке проекта решения Совета депутатов города Новосибирска «О внесении изменений в решение Совета депутатов города Новосибирска от 24.06.2009 № 1288 «О Правилах землепользования и застройки города Новосибирска».

Комиссии по подготовке проекта правил землепользования и застройки города Новосибирска (далее – комиссия) **до 01.09.2019** подготовить проект решения Совета депутатов города Новосибирска «О внесении изменений в решение Совета депутатов города Новосибирска от 24.06.2009 № 1288 «О Правилах землепользования и застройки города Новосибирска» применительно ко всей территории города Новосибирска на основании рассмотренных предложений заинтересованных лиц и направить его в департамент строительства и архитектуры мэрии города Новосибирска для вынесения на публичные слушания.

Заинтересованным лицам в срок **до 23.08.2019** направить в комиссию предложение по подготовке проекта решения Совета депутатов города Новосибирска «О внесении изменений в решение Совета депутатов города Новосибирска от 24.06.2009 № 1288 «О Правилах землепользования и застройки города Новосибирска».

ДЕПАРТАМЕНТ ЭНЕРГЕТИКИ, ЖИЛИЩНОГО И КОММУНАЛЬНОГО ХОЗЯЙСТВА ГОРОДА

УВЕДОМЛЕНИЕ

о намечаемой хозяйственной деятельности

Общество с ограниченной ответственностью «Агротехнологии-проект», департамент энергетики, жилищного и коммунального хозяйства города уведомляют о проведении общественных слушаний в рамках оценки воздействия намечаемой хозяйственной деятельности по созданию технической и конструкторской документации для изготовления модульной установки по демеркуризации грунтов и металлических конструкций, включая материалы оценки воздействия на окружающую среду.

Название намечаемой деятельности: изготовление модульной установки по демеркуризации грунтов и металлических конструкций.

Цели намечаемой деятельности:

- утилизация загрязненных отходов предприятия;
- снижение негативного влияния на окружающую среду путем демеркуризации отходов;
- вовлечение в хозяйственный оборот грунтов, очищенных от ртути, обезвреженных металлических конструкций и извлеченной металлической ртути;
- снижение негативного воздействия на окружающую среду за счет мобильности передвижной модульной установки, обезвреживающей отходы на месте их образования, без перемещения на дальние расстояния.

Месторасположение намечаемой деятельности: промплощадка публичного акционерного общества «Новосибирский завод химконцентратов», г. Новосибирск, ул. Богдана Хмельницкого, 94.

Наименование и адрес заказчика: Общество с ограниченной ответственностью «РЕАФАРМ», 115230, г. Москва, Каширское шоссе, д. 9, корп. 3.

Примерные сроки проведения оценки воздействия на окружающую среду: III – IV кв. 2019 г.

Предполагаемая форма выявления общественных предпочтений: общественные слушания.

Форма представления замечаний и предложений: письменная.

Ознакомиться с технической и конструкторской документацией, техническим заданием и материалами оценки воздействия на окружающую среду можно в течение 30 календарных дней по адресам:

- ООО «Агротехнологии-проект», 656063, Алтайский край, г. Барнаул, ул. Попова, 11, офис 7, приемная, тел. +7 (905)9855931, +7(963)5046300.

- департамент энергетики, жилищного и коммунального хозяйства города, 630099, г. Новосибирск, ул. Трудовая, 1, каб. 143, отдел охраны окружающей среды, тел. 228-88-07.

Орган ответственный за организацию общественных обсуждений: ООО «Агротехнологии-проект», 656063, Алтайский край, г. Барнаул, ул. Попова, 11.

РАЗНОЕ

Извещение о проведении аукциона на право заключения договоров на установку и эксплуатацию рекламных конструкций с использованием имущества, находящегося в муниципальной собственности города Новосибирска

Муниципальное казенное учреждение города Новосибирска «Городской центр наружной рекламы», расположенное по адресу: г. Новосибирск, Вокзальная магистраль, 16, в лице директора Малиновского Владислава Александровича, извещает о проведении открытого аукциона на право заключения договоров на установку и эксплуатацию рекламных конструкций с использованием имущества, находящегося в муниципальной собственности города Новосибирска.

Форма проведения: открытый аукцион по составу участников и форме подачи предложений.

Место, дата, время проведения аукциона: г. Новосибирск, Вокзальная магистраль, 16 к. 506; 23.09.2019 г., 10 ч. 00 мин.

Предмет аукциона:

№ Лота	1
Тип конструкции	Отдельно стоящая рекламная конструкция
Вид конструкции	Рекламный указатель
Адресный ориентир места размещения	Северный проезд – Северный проезд, 4
Место размещения	Участок улично – дорожной сети
Размеры	1,2 м. × 1,8 м.
Количество сторон	2
Освещенность	Применение внешней подсветки
Размер задатка	2200 руб.
Начальная цена	8709,12 руб.
Шаг аукциона	435,46 руб.
Сведения о существующих обременениях	ограничения прав отсутствуют

№ Лота	2
Тип конструкции	Рекламная конструкция, размещаемая на зданиях, строениях, сооружениях
Вид конструкции	Настенное панно

Адресный ориентир места размещения	ул. Тополевая, 26
Место размещения	сооружение
Размеры	7,1 м. × 0,7 м.
Количество сторон	1
Освещенность	Применение внутренней подсветки
Размер задатка	4100 руб.
Начальная цена	16031,23 руб.
Шаг аукциона	801,56 руб.
Сведения о существующих обременениях	ограничения прав отсутствуют

№ Лота	3
Тип конструкции	Отдельно стоящая рекламная конструкция
Вид конструкции	Щит
Адресный ориентир места размещения	ул. Одоевского – ул. Газонная, 84 (через дорогу)
Место размещения	Участок улично – дорожной сети
Размеры	3,0 м. × 0,6 м.
Количество сторон	2
Освещенность	Применение внешней подсветки
Размер задатка	22700 руб.
Начальная цена	90720 руб.
Шаг аукциона	4536 руб.
Сведения о существующих обременениях	ограничения прав отсутствуют

№ Лота	4
Тип конструкции	Рекламная конструкция, размещаемая на нестационарном объекте
Вид конструкции	-
Адресный ориентир места размещения	Красный проспект, 31
Место размещения	Торговый павильон
Размеры	0,65 м. × 0,65 м.
Количество сторон	2
Освещенность	Применение внутренней подсветки

Размер задатка	1100 руб.
Начальная цена	4233,6 руб.
Шаг аукциона	211,68 руб.
Сведения о существующих обременениях	ограничения прав отсутствуют

№ Лота	5
Тип конструкции	Рекламная конструкция, размещаемая на нестационарном объекте
Вид конструкции	-
Адресный ориентир места размещения	Красный проспект, 31
Место размещения	Торговый павильон
Размеры	0,8 м. × 4,06 м.
Количество сторон	1
Освещенность	Применение внутренней подсветки
Размер задатка	4100 руб.
Начальная цена	16380 руб.
Шаг аукциона	819 руб.
Сведения о существующих обременениях	ограничения прав отсутствуют

№ Лота	6
Тип конструкции	Рекламная конструкция, размещаемая на нестационарном объекте
Вид конструкции	-
Адресный ориентир места размещения	Красный проспект, 31
Место размещения	Торговый павильон
Размеры	0,8 м. × 4,06 м.
Количество сторон	1
Освещенность	Применение внутренней подсветки
Размер задатка	4100 руб.
Начальная цена	16380 руб.
Шаг аукциона	819 руб.
Сведения о существующих обременениях	ограничения прав отсутствуют

№ Лота	7
Тип конструкции	Рекламная конструкция, размещаемая на нестационарном объекте
Вид конструкции	-
Адресный ориентир места размещения	Ул. Светлановская, 50
Место размещения	Торговый павильон
Размеры	0,7 м. × 6,3 м.
Количество сторон	1
Освещенность	Применение внутренней подсветки
Размер задатка	1800 руб.
Начальная цена	7112,45 руб.
Шаг аукциона	355,62 руб.
Сведения о существующих обременениях	ограничения прав отсутствуют

№ Лота	8
Тип конструкции	Рекламная конструкция, размещаемая на нестационарном объекте
Вид конструкции	-
Адресный ориентир места размещения	Ул. Светлановская, 50
Место размещения	Торговый павильон
Размеры	1,1 м. × 1,6 м.
Количество сторон	1
Освещенность	Применение внутренней подсветки
Размер задатка	800 руб.
Начальная цена	2838,53 руб.
Шаг аукциона	141,93 руб.
Сведения о существующих обременениях	ограничения прав отсутствуют

№ Лота	9
Тип конструкции	Рекламная конструкция, размещаемая на зданиях, строениях, сооружениях
Вид конструкции	Настенное панно
Адресный ориентир места размещения	Ул. Фрунзе, 4
Место размещения	сооружение

Размеры	0,56 м. × 1,0 м.
Количество сторон	2
Освещенность	Применение внутренней подсветки
Размер задатка	1000 руб.
Начальная цена	3612,67 руб.
Шаг аукциона	180,63 руб.
Сведения о существующих обременениях	ограничения прав отсутствуют

№ Лота	10
Тип конструкции	Рекламная конструкция, размещаемая на зданиях, строениях, сооружениях
Вид конструкции	Настенное панно
Адресный ориентир места размещения	Ул. Фрунзе, 4
Место размещения	сооружение
Размеры	0,71 м. × 4,49 м.
Количество сторон	1
Освещенность	Применение внутренней подсветки
Размер задатка	2600 руб.
Начальная цена	10289,66 руб.
Шаг аукциона	514,48 руб.
Сведения о существующих обременениях	ограничения прав отсутствуют

№ Лота	11
Тип конструкции	Рекламная конструкция, размещаемая на зданиях, строениях, сооружениях
Вид конструкции	Настенное панно
Адресный ориентир места размещения	ул. Фабричная, 55/4
Место размещения	здание
Размеры	0,68 м. × 13,7 м.
Количество сторон	1
Освещенность	Применение внешней подсветки
Размер задатка	5900 руб.
Начальная цена	23486,4 руб.
Шаг аукциона	1174,32 руб.

Сведения о существующих обременениях	ограничения прав отсутствуют
---	------------------------------

№ Лота	12
Тип конструкции	Рекламная конструкция, размещаемая на зданиях, строениях, сооружениях
Вид конструкции	Настенное панно
Адресный ориентир места размещения	ул. Фабричная, 55/4
Место размещения	здание
Размеры	1,7 м. × 7,68 м.
Количество сторон	1
Освещенность	Применение внутренней подсветки
Размер задатка	6600 руб.
Начальная цена	26328,96 руб.
Шаг аукциона	1316,45 руб.
Сведения о существующих обременениях	ограничения прав отсутствуют

№ Лота	13
Тип конструкции	Рекламная конструкция, размещаемая на нестационарном объекте
Вид конструкции	-
Адресный ориентир места размещения	Мочищенское шоссе, 19
Место размещения	Торговый павильон
Размеры	4,0 м. × 0,4 м.
Количество сторон	1
Освещенность	Применение внешней подсветки
Размер задатка	900 руб.
Начальная цена	3225,6 руб.
Шаг аукциона	161,28 руб.
Сведения о существующих обременениях	ограничения прав отсутствуют

№ Лота	14
Тип конструкции	Рекламная конструкция, размещаемая на нестационарном объекте
Вид конструкции	-

Адресный ориентир места размещения	ул. Первомайская, 53 а
Место размещения	Торговый павильон
Размеры	1,75 м. × 11,8 м.
Количество сторон	1
Освещенность	Применение внешней подсветки
Размер задатка	20900 руб.
Начальная цена	83260,8 руб.
Шаг аукциона	4163,04 руб.
Сведения о существующих обременениях	ограничения прав отсутствуют
№ Лота	15
Тип конструкции	Рекламная конструкция, размещаемая на нестационарном объекте
Вид конструкции	-
Адресный ориентир места размещения	Ул. Первомайская, 53 а
Место размещения	Торговый павильон
Размеры	2,3 м. × 3,05 м.
Количество сторон	1
Освещенность	Применение внешней подсветки
Размер задатка	4500 руб.
Начальная цена	17665,2 руб.
Шаг аукциона	883,26 руб.
Сведения о существующих обременениях	ограничения прав отсутствуют

№ Лота	16
Тип конструкции	Рекламная конструкция, размещаемая на нестационарном объекте
Вид конструкции	-
Адресный ориентир места размещения	ул. Курчатова. 37 к. 1
Место размещения	Торговый павильон
Размеры	10,0 м. × 1,0 м.
Количество сторон	1
Освещенность	Применение внутренней подсветки
Размер задатка	4100 руб.
Начальная цена	16128 руб.

Шаг аукциона	806,4 руб.
Сведения о существующих обременениях	ограничения прав отсутствуют

№ Лота	17
Тип конструкции	Рекламная конструкция, размещаемая на зданиях, строениях, сооружениях
Вид конструкции	Настенное панно
Адресный ориентир места размещения	ул. Громова, 16
Место размещения	сооружение
Размеры	1,3 м. × 2,8 м.
Количество сторон	1
Освещенность	Отсутствие подсветки
Размер задатка	2800 руб.
Начальная цена	11007,36 руб.
Шаг аукциона	550,37 руб.
Сведения о существующих обременениях	ограничения прав отсутствуют

№ Лота	18
Тип конструкции	Рекламная конструкция, размещаемая на зданиях, строениях, сооружениях
Вид конструкции	Настенное панно
Адресный ориентир места размещения	ул. Галуцака, 2 а
Место размещения	здание
Размеры	4,0 м. × 0,6 м.
Количество сторон	1
Освещенность	Применение внутренней подсветки
Размер задатка	1000 руб.
Начальная цена	3870,72 руб.
Шаг аукциона	193,54 руб.
Сведения о существующих обременениях	ограничения прав отсутствуют

№ Лота	19
Тип конструкции	Рекламная конструкция, размещаемая на зданиях, строениях, сооружениях

Вид конструкции	Настенное панно
Адресный ориентир места размещения	ул. Галушцака, 2а
Место размещения	здание
Размеры	4,0 м. × 0,3 м.
Количество сторон	1
Освещенность	Применение внутренней подсветки
Размер задатка	500 руб.
Начальная цена	1935,36 руб.
Шаг аукциона	96,77 руб.
Сведения о существующих обременениях	ограничения прав отсутствуют

№ Лота	20
Тип конструкции	Рекламная конструкция, размещаемая на зданиях, строениях, сооружениях
Вид конструкции	Настенное панно
Адресный ориентир места размещения	Красный проспект, 186
Место размещения	сооружение
Размеры	1,8 м. × 1,15 м.
Количество сторон	1
Освещенность	Применение внутренней подсветки
Размер задатка	2700 руб.
Начальная цена	10432,8 руб.
Шаг аукциона	521,64 руб.
Сведения о существующих обременениях	ограничения прав отсутствуют

№ Лота	21
Тип конструкции	Рекламная конструкция, размещаемая на зданиях, строениях, сооружениях
Вид конструкции	Настенное панно
Адресный ориентир места размещения	Красный проспект, 186
Место размещения	сооружение
Размеры	0,6 м. × 5,9 м.
Количество сторон	1
Освещенность	Применение внутренней подсветки

Размер задатка	4500 руб.
Начальная цена	17841,6 руб.
Шаг аукциона	892,08 руб.
Сведения о существующих обременениях	ограничения прав отсутствуют

№ Лота	22
Тип конструкции	Рекламная конструкция, размещаемая на нестационарном объекте
Вид конструкции	-
Адресный ориентир места размещения	Ул. Фабричная, 55/4
Место размещения	Торговый павильон
Размеры	6,0 м. × 1,2 м.
Количество сторон	1
Освещенность	Применение внутренней подсветки
Размер задатка	3700 руб.
Начальная цена	14515,2 руб.
Шаг аукциона	725,76 руб.
Сведения о существующих обременениях	ограничения прав отсутствуют

№ Лота	23
Тип конструкции	Рекламная конструкция, размещаемая на зданиях, строениях, сооружениях
Вид конструкции	Настенное панно
Адресный ориентир места размещения	Пр. Дзержинского, 61
Место размещения	сооружение
Размеры	4,25 м. × 0,86 м.
Количество сторон	1
Освещенность	Применение внутренней подсветки
Размер задатка	1900 руб.
Начальная цена	7358,4 руб.
Шаг аукциона	367,92 руб.
Сведения о существующих обременениях	ограничения прав отсутствуют

№ Лота	24
---------------	----

Тип конструкции	Отдельно стоящая рекламная конструкция
Вид конструкции	стела
Адресный ориентир места размещения	Проезд Энергетиков, 4
Место размещения	Участок улично – дорожной сети
Размеры	2,5 м. × 7,5 м.
Количество сторон	2
Освещенность	Применение внутренней подсветки
Размер задатка	30300 руб.
Начальная цена	120960 руб.
Шаг аукциона	6048 руб.
Сведения о существующих обременениях	ограничения прав отсутствуют

№ Лота	25
Тип конструкции	Отдельно стоящая рекламная конструкция
Вид конструкции	стела
Адресный ориентир места размещения	Ул. Немировича – Данченко, 145 а
Место размещения	Участок улично – дорожной сети
Размеры	2,5 м. × 7,5 м.
Количество сторон	2
Освещенность	Применение внутренней подсветки
Размер задатка	30300 руб.
Начальная цена	120960 руб.
Шаг аукциона	6048 руб.
Сведения о существующих обременениях	ограничения прав отсутствуют

№ Лота	26
Тип конструкции	Рекламная конструкция, размещаемая на зданиях, строениях, сооружениях
Вид конструкции	Настенное панно
Адресный ориентир места размещения	Ул. Галуцака, 2 а
Место размещения	здание
Размеры	4,0 м. × 0,3 м.

Количество сторон	1
Освещенность	Применение внутренней подсветки
Размер задатка	500 руб.
Начальная цена	1935,36 руб.
Шаг аукциона	96,77 руб.
Сведения о существующих обременениях	ограничения прав отсутствуют

№ Лота	27
Тип конструкции	Рекламная конструкция, размещаемая на зданиях, строениях, сооружениях
Вид конструкции	Настенное панно
Адресный ориентир места размещения	Ул. Галушака, 2 а
Место размещения	здание
Размеры	6,0 м. × 0,6 м.
Количество сторон	1
Освещенность	Применение внутренней подсветки
Размер задатка	1500 руб.
Начальная цена	5806,08 руб.
Шаг аукциона	290,3 руб.
Сведения о существующих обременениях	ограничения прав отсутствуют

№ Лота	28
Тип конструкции	Отдельно стоящая рекламная конструкция
Вид конструкции	Стела
Адресный ориентир места размещения	Ул. Толмачевская, 2 а
Место размещения	Участок улично – дорожной сети
Размеры	2,5 м. × 7,5 м.
Количество сторон	2
Освещенность	Применение внутренней подсветки
Размер задатка	30300 руб.
Начальная цена	120960 руб.
Шаг аукциона	6048 руб.
Сведения о существующих обременениях	ограничения прав отсутствуют

№ Лота	29
Тип конструкции	Рекламная конструкция, размещаемая на зданиях, строениях, сооружениях
Вид конструкции	Настенное панно
Адресный ориентир места размещения	Ул. Станиславского, 17
Место размещения	сооружение
Размеры	2,1 м. × 1,4 м.
Количество сторон	1
Освещенность	Отсутствие подсветки
Размер задатка	4500 руб.
Начальная цена	17781,12 руб.
Шаг аукциона	889,06 руб.
Сведения о существующих обременениях	ограничения прав отсутствуют

№ Лота	30
Тип конструкции	Рекламная конструкция, размещаемая на зданиях, строениях, сооружениях
Вид конструкции	Настенное панно
Адресный ориентир места размещения	Ул. Станиславского, 17
Место размещения	сооружение
Размеры	2,1 м. × 1,4 м.
Количество сторон	1
Освещенность	Отсутствие подсветки
Размер задатка	4500 руб.
Начальная цена	17781,12 руб.
Шаг аукциона	889,06 руб.
Сведения о существующих обременениях	ограничения прав отсутствуют

№ Лота	31
Тип конструкции	Рекламная конструкция, размещаемая на зданиях, строениях, сооружениях
Вид конструкции	Настенное панно
Адресный ориентир места размещения	Ул. Станиславского, 17

Место размещения	сооружение
Размеры	1,0 м. × 0,44 м.
Количество сторон	2
Освещенность	Применение внутренней подсветки
Размер задатка	800 руб.
Начальная цена	2838,53 руб.
Шаг аукциона	141,93 руб.
Сведения о существующих обременениях	ограничения прав отсутствуют

№ Лота	32
Тип конструкции	Рекламная конструкция, размещаемая на зданиях, строениях, сооружениях
Вид конструкции	Настенное панно
Адресный ориентир места размещения	Ул. Станиславского, 17
Место размещения	сооружение
Размеры	5,16 м. × 1,01 м.
Количество сторон	1
Освещенность	Применение внутренней подсветки
Размер задатка	4300 руб.
Начальная цена	16805,38 руб.
Шаг аукциона	840,27 руб.
Сведения о существующих обременениях	ограничения прав отсутствуют

№ Лота	33
Тип конструкции	Отдельно стоящая рекламная конструкция
Вид конструкции	стела
Адресный ориентир места размещения	Ул. Инская, 56
Место размещения	Участок улично – дорожной сети
Размеры	1,5 м. × 5,5 м.
Количество сторон	2
Освещенность	Применение внутренней подсветки
Размер задатка	6700 руб.
Начальная цена	26611,2 руб.
Шаг аукциона	1330,56 руб.

Сведения о существующих обременениях	ограничения прав отсутствуют
---	------------------------------

№ Лота	34
Тип конструкции	Рекламная конструкция, размещаемая на зданиях, строениях, сооружениях
Вид конструкции	Настенное панно
Адресный ориентир места размещения	ул. Широкая, 2 а
Место размещения	сооружение
Размеры	1,0 м. × 8,0 м.
Количество сторон	1
Освещенность	Применение внешней подсветки
Размер задатка	5100 руб.
Начальная цена	20160 руб.
Шаг аукциона	1008 руб.
Сведения о существующих обременениях	ограничения прав отсутствуют

№ Лота	35
Тип конструкции	Рекламная конструкция, размещаемая на зданиях, строениях, сооружениях
Вид конструкции	Настенное панно
Адресный ориентир места размещения	ул. Широкая, 2 а
Место размещения	сооружение
Размеры	1,0 м. × 8,0 м.
Количество сторон	1
Освещенность	Применение внешней подсветки
Размер задатка	5100 руб.
Начальная цена	20160 руб.
Шаг аукциона	1008 руб.
Сведения о существующих обременениях	ограничения прав отсутствуют

№ Лота	36
Тип конструкции	Рекламная конструкция, размещаемая на зданиях, строениях, сооружениях
Вид конструкции	Настенное панно

Адресный ориентир места размещения	ул. Каменская, 44
Место размещения	здание
Размеры	4,1 м. × 1,0 м.
Количество сторон	1
Освещенность	Применение внешней подсветки
Размер задатка	2600 руб.
Начальная цена	10332 руб.
Шаг аукциона	516,6 руб.
Сведения о существующих обременениях	ограничения прав отсутствуют

№ Лота	37
Тип конструкции	Рекламная конструкция, размещаемая на зданиях, строениях, сооружениях
Вид конструкции	Настенное панно
Адресный ориентир места размещения	Ул. Каменская, 44
Место размещения	здание
Размеры	4,1 м. × 1,0 м.
Количество сторон	1
Освещенность	Применение внешней подсветки
Размер задатка	2600 руб.
Начальная цена	10332 руб.
Шаг аукциона	516,6 руб.
Сведения о существующих обременениях	ограничения прав отсутствуют

№ Лота	38
Тип конструкции	Рекламная конструкция, размещаемая на зданиях, строениях, сооружениях
Вид конструкции	Настенное панно
Адресный ориентир места размещения	Ул. Каменская, 44
Место размещения	здание
Размеры	3,75 м. × 1,0 м.
Количество сторон	1
Освещенность	Применение внешней подсветки
Размер задатка	2400 руб.

Начальная цена	9450 руб.
Шаг аукциона	472,5 руб.
Сведения о существующих обременениях	ограничения прав отсутствуют
№ Лота	39
Тип конструкции	Рекламная конструкция, размещаемая на зданиях, строениях, сооружениях
Вид конструкции	Настенное панно
Адресный ориентир места размещения	Ул. Каменская, 44
Место размещения	здание
Размеры	3,75 м. × 1,0 м.
Количество сторон	1
Освещенность	Применение внешней подсветки
Размер задатка	2400 руб.
Начальная цена	9450 руб.
Шаг аукциона	472,5 руб.
Сведения о существующих обременениях	ограничения прав отсутствуют

№ Лота	40
Тип конструкции	Рекламная конструкция, размещаемая на зданиях, строениях, сооружениях
Вид конструкции	Настенное панно
Адресный ориентир места размещения	Ул. Каменская, 44
Место размещения	здание
Размеры	0,82 м. × 1,0 м.
Количество сторон	1
Освещенность	Применение внутренней подсветки
Размер задатка	500 руб.
Начальная цена	1653,12 руб.
Шаг аукциона	82,66 руб.
Сведения о существующих обременениях	ограничения прав отсутствуют

№ Лота	41
Тип конструкции	Рекламная конструкция, размещаемая на зданиях, строениях, сооружениях

Вид конструкции	Настенное панно
Адресный ориентир места размещения	ул. Каменская, 44
Место размещения	здание
Размеры	0,82 м. × 1,0 м.
Количество сторон	1
Освещенность	Применение внутренней подсветки
Размер задатка	500 руб.
Начальная цена	1653,12 руб.
Шаг аукциона	82,66 руб.
Сведения о существующих обременениях	ограничения прав отсутствуют

№ Лота	42
Тип конструкции	Рекламная конструкция, размещаемая на нестационарном объекте
Вид конструкции	-
Адресный ориентир места размещения	Ул. Никитина, 162 /1
Место размещения	Торговый павильон
Размеры	0,6 м. × 4,4 м.
Количество сторон	1
Освещенность	Применение внутренней подсветки
Размер задатка	1400 руб.
Начальная цена	5322,24 руб.
Шаг аукциона	266,11 руб.
Сведения о существующих обременениях	ограничения прав отсутствуют

№ Лота	43
Тип конструкции	Рекламная конструкция, размещаемая на нестационарном объекте
Вид конструкции	-
Адресный ориентир места размещения	Ул. Никитина, 162 /1
Место размещения	Торговый павильон
Размеры	0,6 м. × 4,4 м.
Количество сторон	1
Освещенность	Применение внутренней подсветки

Размер задатка	1400 руб.
Начальная цена	5322,24 руб.
Шаг аукциона	266,11 руб.
Сведения о существующих обременениях	ограничения прав отсутствуют

№ Лота	44
Тип конструкции	Рекламная конструкция, размещаемая на нестационарном объекте
Вид конструкции	-
Адресный ориентир места размещения	Ул. Никитина, 162/1
Место размещения	Торговый павильон
Размеры	0,35 м. × 3,25 м.
Количество сторон	1
Освещенность	Применение внутренней подсветки
Размер задатка	600 руб.
Начальная цена	2298,24 руб.
Шаг аукциона	114,91 руб.
Сведения о существующих обременениях	ограничения прав отсутствуют

№ Лота	45
Тип конструкции	Рекламная конструкция, размещаемая на нестационарном объекте
Вид конструкции	-
Адресный ориентир места размещения	Ул. Никитина, 162/1
Место размещения	Торговый павильон
Размеры	0,35 м. × 3,25 м.
Количество сторон	1
Освещенность	Применение внутренней подсветки
Размер задатка	600 руб.
Начальная цена	2298,24 руб.
Шаг аукциона	114, 91 руб.
Сведения о существующих обременениях	ограничения прав отсутствуют

№ Лота	46
Тип конструкции	Рекламная конструкция, размещаемая на нестационарном объекте
Вид конструкции	-
Адресный ориентир места размещения	Ул. Первомайская, 222а
Место размещения	Торговый павильон
Размеры	12,18 м. × 0,75 м.
Количество сторон	1
Освещенность	Применение внешней подсветки
Размер задатка	5800 руб.
Начальная цена	23007,6 руб.
Шаг аукциона	1150,38 руб.
Сведения о существующих обременениях	ограничения прав отсутствуют

№ Лота	47
Тип конструкции	Отдельно стоящая рекламная конструкция
Вид конструкции	Щит
Адресный ориентир места размещения	Ул. Виллойская, 18
Место размещения	Участок улично – дорожной сети
Размеры	3,0 м. × 6,0 м.
Количество сторон	2
Освещенность	Применение внешней подсветки
Размер задатка	22700 руб.
Начальная цена	90720 руб.
Шаг аукциона	4536 руб.
Сведения о существующих обременениях	ограничения прав отсутствуют

№ Лота	48
Тип конструкции	Отдельно стоящая рекламная конструкция
Вид конструкции	Щит
Адресный ориентир места размещения	Ул. Виллойская, 24 к. 2

Место размещения	Участок улично – дорожной сети
Размеры	3,0 м. × 6,0 м.
Количество сторон	2
Освещенность	Применение внешней подсветки
Размер задатка	22700 руб.
Начальная цена	90720 руб.
Шаг аукциона	4536 руб.
Сведения о существующих обременениях	ограничения прав отсутствуют

№ Лота	49
Тип конструкции	Рекламная конструкция, размещаемая на нестационарном объекте
Вид конструкции	-
Адресный ориентир места размещения	Бердское шоссе - ул. Русская, 50/1
Место размещения	Торговый павильон
Размеры	2,6 м. × 0,36 м.
Количество сторон	1
Освещенность	Применение внутренней подсветки
Размер задатка	500 руб.
Начальная цена	1895,04 руб.
Шаг аукциона	94,75 руб.
Сведения о существующих обременениях	ограничения прав отсутствуют

№ Лота	50
Тип конструкции	Рекламная конструкция, размещаемая на зданиях, строениях, сооружениях
Вид конструкции	Настенное панно
Адресный ориентир места размещения	Ул. Д. Ковальчук, 73 к.2
Место размещения	сооружение
Размеры	1,18 м. × 9,17 м.
Количество сторон	1
Освещенность	Применение внешней подсветки
Размер задатка	6900 руб.
Начальная цена	27266,4 руб.
Шаг аукциона	1363,32 руб.

Сведения о существующих обременениях	ограничения прав отсутствуют
---	------------------------------

№ Лота	51
Тип конструкции	Отдельно стоящая рекламная конструкция
Вид конструкции	Рекламный указатель
Адресный ориентир места размещения	Ул. Сибиряков – Гвардейцев, 54/3
Место размещения	Участок улично – дорожной сети
Размеры	1,2 м. × 1,8 м.
Количество сторон	2
Освещенность	Применение внешней подсветки
Размер задатка	2800 руб.
Начальная цена	10886,4 руб.
Шаг аукциона	544,32 руб.
Сведения о существующих обременениях	ограничения прав отсутствуют

№ Лота	52
Тип конструкции	Рекламная конструкция, размещаемая на зданиях, строениях, сооружениях
Вид конструкции	Настенное панно
Адресный ориентир места размещения	Ул. Станиславского, 17
Место размещения	сооружение
Размеры	1,56 м. × 1,35 м.
Количество сторон	1
Освещенность	Применение внутренней подсветки
Размер задатка	1100 руб.
Начальная цена	4253,76 руб.
Шаг аукциона	212,69 руб.
Сведения о существующих обременениях	ограничения прав отсутствуют

№ Лота	53
Тип конструкции	Рекламная конструкция, размещаемая на зданиях, строениях, сооружениях
Вид конструкции	Настенное панно

Адресный ориентир места размещения	Пр. К. Маркса, 13
Место размещения	сооружение
Размеры	9,0 м. × 1,08 м.
Количество сторон	1
Освещенность	Применение внутренней подсветки
Размер задатка	7900 руб.
Начальная цена	31352,83 руб.
Шаг аукциона	1567,64 руб.
Сведения о существующих обременениях	ограничения прав отсутствуют

№ Лота	54
Тип конструкции	Рекламная конструкция, размещаемая на нестационарном объекте
Вид конструкции	-
Адресный ориентир места размещения	Ул. Первомайская, 39/4
Место размещения	Торговый павильон
Размеры	0,85 м. × 4,0 м.
Количество сторон	1
Освещенность	Применение внутренней подсветки
Размер задатка	1800 руб.
Начальная цена	6854,4 руб.
Шаг аукциона	342,72 руб.
Сведения о существующих обременениях	ограничения прав отсутствуют

№ Лота	55
Тип конструкции	Рекламная конструкция, размещаемая на зданиях, строениях, сооружениях
Вид конструкции	Настенное панно
Адресный ориентир места размещения	Пр. Дзержинского, 61
Место размещения	сооружение
Размеры	1,0 м. × 3,0 м.
Количество сторон	1
Освещенность	Применение внутренней подсветки
Размер задатка	1600 руб.

Начальная цена	6048 руб.
Шаг аукциона	302,4 руб.
Сведения о существующих обременениях	ограничения прав отсутствуют

№ Лота	56
Тип конструкции	Рекламная конструкция, размещаемая на зданиях, строениях, сооружениях
Вид конструкции	Настенное панно
Адресный ориентир места размещения	Пр. Дзержинского, 61
Место размещения	сооружение
Размеры	1,0 м. × 3,5 м.
Количество сторон	1
Освещенность	Применение внутренней подсветки
Размер задатка	1800 руб.
Начальная цена	7056 руб.
Шаг аукциона	352,8 руб.
Сведения о существующих обременениях	ограничения прав отсутствуют

№ Лота	57
Тип конструкции	Рекламная конструкция, размещаемая на нестационарном объекте
Вид конструкции	-
Адресный ориентир места размещения	Ул. Первомайская, 39/4
Место размещения	Торговый павильон
Размеры	0,85 м. × 0,85 м.
Количество сторон	2
Освещенность	Применение внутренней подсветки
Размер задатка	800 руб.
Начальная цена	2903,04 руб.
Шаг аукциона	145,15 руб.
Сведения о существующих обременениях	ограничения прав отсутствуют

№ Лота	58
---------------	----

Тип конструкции	Рекламная конструкция, размещаемая на нестационарном объекте
Вид конструкции	-
Адресный ориентир места размещения	Ул. Никитина, 162/1
Место размещения	Торговый павильон
Размеры	0,9 м. × 2,34 м.
Количество сторон	1
Освещенность	Отсутствие подсветки
Размер задатка	2000 руб.
Начальная цена	7975,8 руб.
Шаг аукциона	398,79 руб.
Сведения о существующих обременениях	ограничения прав отсутствуют

№ Лота	59
Тип конструкции	Рекламная конструкция, размещаемая на нестационарном объекте
Вид конструкции	-
Адресный ориентир места размещения	Ул. Никитина, 162/1
Место размещения	Торговый павильон
Размеры	0,9 м. × 2,34 м.
Количество сторон	1
Освещенность	Отсутствие подсветки
Размер задатка	2000 руб.
Начальная цена	7975,8 руб.
Шаг аукциона	398,79 руб.
Сведения о существующих обременениях	ограничения прав отсутствуют

№ Лота	60
Тип конструкции	Рекламная конструкция, размещаемая на нестационарном объекте
Вид конструкции	-
Адресный ориентир места размещения	Ул. Никитина, 162/1
Место размещения	Торговый павильон
Размеры	0,9 м. × 2,34 м.

Количество сторон	1
Освещенность	Отсутствие подсветки
Размер задатка	2000 руб.
Начальная цена	7975,8 руб.
Шаг аукциона	398,79 руб.
Сведения о существующих обременениях	ограничения прав отсутствуют

№ Лота	61
Тип конструкции	Рекламная конструкция, размещаемая на нестационарном объекте
Вид конструкции	-
Адресный ориентир места размещения	Пр. К. Маркса, 22
Место размещения	Торговый павильон
Размеры	9,25 м. × 1,0 м.
Количество сторон	1
Освещенность	Отсутствие подсветки
Размер задатка	14000 руб.
Начальная цена	55944 руб.
Шаг аукциона	2797,2 руб.
Сведения о существующих обременениях	ограничения прав отсутствуют

№ Лота	62
Тип конструкции	Рекламная конструкция, размещаемая на нестационарном объекте
Вид конструкции	-
Адресный ориентир места размещения	Пр. К. Маркса, 22
Место размещения	Торговый павильон
Размеры	3,85 м. × 1,0 м.
Количество сторон	1
Освещенность	Применение внутренней подсветки
Размер задатка	3200 руб.
Начальная цена	12418,56 руб.
Шаг аукциона	620,93 руб.
Сведения о существующих обременениях	ограничения прав отсутствуют

№ Лота	63
Тип конструкции	Рекламная конструкция, размещаемая на нестационарном объекте
Вид конструкции	-
Адресный ориентир места размещения	Пр. К. Маркса, 22
Место размещения	Торговый павильон
Размеры	3,85 м. × 1,0 м.
Количество сторон	1
Освещенность	Применение внутренней подсветки
Размер задатка	3200 руб.
Начальная цена	12418,56 руб.
Шаг аукциона	620,93 руб.
Сведения о существующих обременениях	ограничения прав отсутствуют

№ Лота	64
Тип конструкции	Рекламная конструкция, размещаемая на нестационарном объекте
Вид конструкции	-
Адресный ориентир места размещения	Пр. К. Маркса, 22
Место размещения	Торговый павильон
Размеры	9,25 м. × 1,0 м.
Количество сторон	1
Освещенность	Применение внутренней подсветки
Размер задатка	7500 руб.
Начальная цена	29836,8 руб.
Шаг аукциона	1491,84 руб.
Сведения о существующих обременениях	ограничения прав отсутствуют

№ Лота	65
Тип конструкции	Рекламная конструкция, размещаемая на зданиях, строениях, сооружениях
Вид конструкции	Настенное панно
Адресный ориентир места размещения	Бердске шоссе, 270/1

Место размещения	сооружение
Размеры	4,65 м. × 0,4 м.
Количество сторон	1
Освещенность	Применение внутренней подсветки
Размер задатка	1000 руб.
Начальная цена	3749,76 руб.
Шаг аукциона	187,49 руб.
Сведения о существующих обременениях	ограничения прав отсутствуют

№ Лота	66
Тип конструкции	Рекламная конструкция, размещаемая на нестационарном объекте
Вид конструкции	-
Адресный ориентир места размещения	Ул. Б. Хмельницкого, 4
Место размещения	Торговый павильон
Размеры	0,38 м. × 4,22 м.
Количество сторон	1
Освещенность	Применение внутренней подсветки
Размер задатка	900 руб.
Начальная цена	3225,6 руб.
Шаг аукциона	161,28 руб.
Сведения о существующих обременениях	ограничения прав отсутствуют

№ Лота	67
Тип конструкции	Рекламная конструкция, размещаемая на нестационарном объекте
Вид конструкции	-
Адресный ориентир места размещения	Ул. 9-й Гвардейской дивизии, 25 а
Место размещения	Торговый павильон
Размеры	0,15 м. × 2,2 м.
Количество сторон	1
Освещенность	Отсутствие подсветки
Размер задатка	300 руб.
Начальная цена	997, 92 руб.
Шаг аукциона	49, 9 руб.

Сведения о существующих обременениях	ограничения прав отсутствуют
---	------------------------------

№ Лота	68
Тип конструкции	Рекламная конструкция, размещаемая на нестационарном объекте
Вид конструкции	-
Адресный ориентир места размещения	Ул. 9-й Гвардейской дивизии, 25 а
Место размещения	Торговый павильон
Размеры	3,0 м. × 1,1 м.
Количество сторон	1
Освещенность	Применение внешней подсветки
Размер задатка	1700 руб.
Начальная цена	6652,8 руб.
Шаг аукциона	332,64 руб.
Сведения о существующих обременениях	ограничения прав отсутствуют

№ Лота	69
Тип конструкции	Рекламная конструкция, размещаемая на нестационарном объекте
Вид конструкции	-
Адресный ориентир места размещения	Ул. Громова, 16 к. 1
Место размещения	Торговый павильон
Размеры	7,64 м. × 0,42 м.
Количество сторон	1
Освещенность	Применение внутренней подсветки
Размер задатка	1300 руб.
Начальная цена	5177,09 руб.
Шаг аукциона	258,85 руб.
Сведения о существующих обременениях	ограничения прав отсутствуют

№ Лота	70
Тип конструкции	Рекламная конструкция, размещаемая на зданиях, строениях, сооружениях
Вид конструкции	Настенное панно

Адресный ориентир места размещения	Вокзальная магистраль, 15
Место размещения	сооружение
Размеры	5,53 м. × 0,75 м.
Количество сторон	1
Освещенность	Применение внутренней подсветки
Размер задатка	5300 руб.
Начальная цена	20916 руб.
Шаг аукциона	1045,8 руб.
Сведения о существующих обременениях	ограничения прав отсутствуют

№ Лота	71
Тип конструкции	Рекламная конструкция, размещаемая на зданиях, строениях, сооружениях
Вид конструкции	Настенное панно
Адресный ориентир места размещения	Бердске шоссе, 170/1
Место размещения	сооружение
Размеры	4,0 м. × 0,3 м.
Количество сторон	1
Освещенность	Применение внутренней подсветки
Размер задатка	700 руб.
Начальная цена	2419,2 руб.
Шаг аукциона	120,96 руб.
Сведения о существующих обременениях	ограничения прав отсутствуют

№ Лота	72
Тип конструкции	Рекламная конструкция, размещаемая на нестационарном объекте
Вид конструкции	-
Адресный ориентир места размещения	Ул. Б. Хмельницкого, 72 - ул. Б. Хмельницкого, 72 к. 1
Место размещения	Торговый павильон
Размеры	1,63 м. × 0,63 м.
Количество сторон	1
Освещенность	Применение внутренней подсветки
Размер задатка	600 руб.

Начальная цена	2076,48 руб.
Шаг аукциона	103,84 руб.
Сведения о существующих обременениях	ограничения прав отсутствуют

№ Лота	73
Тип конструкции	Рекламная конструкция, размещаемая на нестационарном объекте
Вид конструкции	-
Адресный ориентир места размещения	Ул. Б. Хмельницкого, 72 - ул. Б. Хмельницкого, 72 к. 1
Место размещения	Торговый павильон
Размеры	1,63 м. × 0,63 м.
Количество сторон	1
Освещенность	Применение внутренней подсветки
Размер задатка	600 руб.
Начальная цена	2076,48 руб.
Шаг аукциона	103,84 руб.
Сведения о существующих обременениях	ограничения прав отсутствуют

№ Лота	74
Тип конструкции	Рекламная конструкция, размещаемая на нестационарном объекте
Вид конструкции	-
Адресный ориентир места размещения	Ул. Б. Хмельницкого, 72 - ул. Б. Хмельницкого, 72 к. 1
Место размещения	Торговый павильон
Размеры	2,3 м. × 0,63 м.
Количество сторон	1
Освещенность	Применение внутренней подсветки
Размер задатка	800 руб.
Начальная цена	2923,2 руб.
Шаг аукциона	146,16 руб.
Сведения о существующих обременениях	ограничения прав отсутствуют

№ Лота	75
Тип конструкции	Рекламная конструкция, размещаемая на нестационарном объекте
Вид конструкции	-
Адресный ориентир места размещения	Ул. Б. Хмельницкого, 72 - ул. Б. Хмельницкого, 72 к. 1
Место размещения	Торговый павильон
Размеры	1,01 м. × 0,45 м.
Количество сторон	1
Освещенность	Применение внутренней подсветки
Размер задатка	300 руб.
Начальная цена	907,2 руб.
Шаг аукциона	45,36 руб.
Сведения о существующих обременениях	ограничения прав отсутствуют

№ Лота	76
Тип конструкции	Рекламная конструкция, размещаемая на зданиях, строениях, сооружениях
Вид конструкции	Настенное панно
Адресный ориентир места размещения	Ул. Д. Ковальчук, 270
Место размещения	здание
Размеры	0,6 м. × 12,3 м.
Количество сторон	1
Освещенность	Применение внутренней подсветки
Размер задатка	3800 руб.
Начальная цена	14878,08 руб.
Шаг аукциона	743,9 руб.
Сведения о существующих обременениях	ограничения прав отсутствуют

№ Лота	77
Тип конструкции	Рекламная конструкция, размещаемая на зданиях, строениях, сооружениях
Вид конструкции	Настенное панно
Адресный ориентир места размещения	Красный проспект, 159
Место размещения	сооружение

Размеры	0,9 м. × 2,5 м.
Количество сторон	1
Освещенность	Применение внутренней подсветки
Размер задатка	2900 руб.
Начальная цена	11340 руб.
Шаг аукциона	567 руб.
Сведения о существующих обременениях	ограничения прав отсутствуют

Срок, место и порядок предоставления документации об аукционе:

Документация об аукционе и извещение о проведении аукциона размещены на сайте www.novo-sibirsk.ru, извещение опубликовано в Бюллетене органов местного самоуправления города Новосибирска. Извещение и документация об аукционе доступны для ознакомления на сайте без взимания платы. С условиями аукциона также можно ознакомиться по адресу: г. Новосибирск, Вокзальная магистраль, 16, к. 510 а в период с даты размещения на сайте извещения о проведении аукциона до даты окончания срока регистрации заявок на участие в аукционе.

Требования к участникам аукциона:

Заявителем может быть юридическое или физическое лицо, предоставившее организатору аукциона:

1. Заявку на участие в аукционе;
2. Документ, удостоверяющий личность заявителя, являющегося физическим лицом, либо личность представителя физического или юридического лица;
3. Копию документа, подтверждающего полномочия руководителя (для юридического лица);
4. Копию документа, удостоверяющего полномочия представителя физического или юридического лица, если заявка на участие в аукционе подается представителем заявителя;
5. Копии учредительных документов (для юридического лица);
6. Полученную не ранее чем за шесть месяцев до даты размещения на официальном сайте города Новосибирска извещения о проведении аукциона выписку из Единого государственного реестра юридических лиц или нотариально заверенная копия такой выписки (для юридических лиц), выписку из Единого государственного реестра индивидуальных предпринимателей или нотариально заверенная копия такой выписки (для индивидуальных предпринимателей);
7. Платежный документ, подтверждающий внесение задатка в установленном размере (в случае, если заявитель намерен участвовать в аукционе в отношении нескольких предметов аукциона, то задаток оплачивается по каждому из них);
8. Заявление об отсутствии решения о ликвидации заявителя – юридического лица, об отсутствии решения арбитражного суда о признании заявителя – юридического лица, индивидуального предпринимателя банкротом и об открытии кон-

курсного производства, об отсутствии решения о приостановлении деятельности заявителя в порядке, предусмотренном Кодексом Российской Федерации об административных правонарушениях.

Сроки и порядок внесения задатка: Задаток вносится на счет департамента финансов и налоговой политики мэрии города Новосибирска с 09.08.2019 по 13.09.2019.

Реквизиты для перечисления задатка:

Получатель: ДФИНП мэрии (МКУ «ГЦНР». л/счет 730.01.002.3)

ИНН 5407216531

КПП 540701001

Счет получателя: 40302810100045000002

Банк получателя: Сибирское ГУ Банка России г. Новосибирск

БИК банка 045004001

КБК 73000000000000000180

ОКТМО 50701000

Начальная (минимальная) цена на каждое рекламное место определяется в соответствии с Порядком расчета размера начальной (минимальной) оплаты за установку и эксплуатацию рекламной конструкции с использованием имущества, находящегося в муниципальной собственности города Новосибирска (приложение 7 к Правилам распространения наружной рекламы и информации в городе Новосибирске, принятых решением городского Совета от 25.10.2006 № 372 (в данную сумму включен НДС 20 %)). Размер базового тарифа одного квадратного метра рекламной площади (БТ) составляет 350 рублей. По результатам аукциона размер базового тарифа может быть увеличен. В извещении о проведении аукциона указывается цена договора за двенадцать месяцев.

Место, дата начала, дата и время окончания срока, порядок подачи заявок на участие в аукционе: г. Новосибирск, Вокзальная магистраль, 16, к. 510а, срок подачи заявок с 09.08.2019 по 13.09.2019, понедельник-четверг с 8-00 до 13-00, с 14-00 до 16-30, пятница с 8-00 до 13-00. Заявитель подает заявку на участие в аукционе в письменной форме (Приложение 1 к аукционной документации).

Порядок определения победителя аукциона:

В день, во время и в месте, указанные в извещении о проведении аукциона, организатором аукциона проводится аукцион в присутствии членов аукционной комиссии и участников аукциона (их представителей).

Аукционная комиссия непосредственно перед началом проведения аукциона регистрирует явившихся на аукцион участников аукциона (их представителей). В случае проведения аукциона по нескольким лотам аукционная комиссия перед началом каждого лота регистрирует явившихся на аукцион участников аукциона, подавших заявки в отношении такого лота (их представителей). При регистрации участникам аукциона (их представителям) выдаются пронумерованные карточки.

Аукцион проводится путем повышения начальной цены предмета аукциона, указанной в извещении о проведении аукциона, на «шаг аукциона» в размере 5% от

начальной цены предмета аукциона (лота).

В случае если участник аукциона согласен заключить договор по объявленной цене, увеличенной в соответствии с «шагом аукциона», он поднимает карточку.

Аукцион считается оконченным, если после трехкратного объявления последнего предложения о цене предмета аукциона ни один участник аукциона не поднял карточку.

Победителем аукциона признается лицо, предложившее наиболее высокую цену предмета аукциона.

В случае, если к участию в аукционе допущен один участник, аукцион признается не состоявшимся и договор на установку и эксплуатацию рекламной конструкции с использованием имущества, находящегося в муниципальной собственности города Новосибирска, заключается с лицом, которое являлось единственным участником аукциона.

Результаты аукциона оформляются протоколом аукциона, который подписывается всеми присутствующими членами аукционной комиссии в день проведения аукциона.

Протокол аукциона публикуется в Бюллетене органов местного самоуправления города Новосибирска и размещается на сайте www.novo-sibirsk.ru. Проект договора на установку и эксплуатацию рекламной конструкции должен быть подписан в течение 14 дней со дня опубликования протокола аукциона.

Ответственное лицо: Сарнова Олеся Владимировна, тел. 2177320, г. Новосибирск, Вокзальная магистраль, 16, к. 510 а, sarnova@komitet-reklamy.ru.

ИЗВЕЩЕНИЕ О ПРОВЕДЕНИИ ТОРГОВ В ФОРМЕ АУКЦИОНА
Территориальное управление федерального агентства по управлению
государственным имуществом в Новосибирской области сообщает о
проведении торгов в форме аукциона на право заключения договора аренды
земельного участка с кадастровым номером 54:35:051106:9, находящегося в
федеральной собственности

Организатор аукциона - Территориального управления Федерального агентства по управлению государственным имуществом в Новосибирской области.

Основание для проведения аукциона - распоряжение Территориального управления Федерального агентства по управлению государственным имуществом в Новосибирской области (далее ТУ Росимущества в НСО) от 19.06.2019 № 298-р «О проведении аукциона на право заключения договора аренды земельного участка с кадастровым номером 54:35:051106:9».

Аукцион проводится в соответствии со статьями 39.11, 39.12 Земельного кодекса Российской Федерации.

Место проведения аукциона – город Новосибирск, улица Революции, 38, 3 этаж, кабинет 301.

Дата проведения аукциона – 12 сентября 2019 года.

Время проведения аукциона - 10 часов 00 минут (время местное).

Порядок проведения аукциона.

1. Аукцион на право заключения договора аренды земельного участка, находящегося в федеральной собственности Российской Федерации, является открытым по составу участников и форме подачи предложений о размере арендной платы. К участию в аукционе допускаются юридические лица, физические лица, индивидуальные предприниматели.

2. Аукцион проводится при участии членов Комиссии по проведению аукционов по продаже находящихся в федеральной собственности земельных участков или права на заключение договоров аренды таких земельных участков. Состав комиссии утвержден Приказом ТУ Росимущества в Новосибирской области от 27.06.2019 №43-ОВ в следующем порядке:

аукцион ведет аукционист;

аукцион начинается с оглашения председателем комиссии наименования, основных характеристик и начальной цены размера арендной платы, величины повышения начальной цены предмета аукциона («шага аукциона»), информации об участниках, допущенных к участию в аукционе, и присутствующих на аукционе участников аукциона, а также порядка проведения аукциона;

участникам аукциона выдаются пронумерованные карточки, которые они поднимают после оглашения аукционистом начального размера арендной платы и каждого очередного размера арендной платы в случае, если готовы заключить договор аренды в соответствии с этим размером арендной платы;

каждый последующий размер арендной платы аукционист назначает путем уве-

личения текущего размера арендной платы на «шаг аукциона». После объявления очередного размера арендной платы аукционист называет номер карточки участника аукциона, который первым поднял карточки, и указывает на этого участника аукциона. Затем аукционист объявляет следующий размер арендной платы в соответствии с «шагом аукциона»;

при отсутствии участников аукциона, готовых заключить договор аренды в соответствии с названным аукционистом размером арендной платы, аукционист повторяет этот размер арендной платы три раза.

Если после трехкратного объявления очередного размера арендной платы ни один из участников аукциона не поднял карточку, аукцион завершается. Победителем аукциона признается тот участник аукциона, номер карточки которого был назван аукционистом последним.

По завершении аукциона аукционист объявляет о продаже права на заключение договора его аренды, называет размер арендной платы и номер карточки победителя аукциона.

Предмет аукциона - земельный участок с кадастровым номером 54:35:051106:9, адрес: обл. Новосибирская, г. Новосибирск, ул. Бородина, д. 2, площадью 1342 кв.м., категория земли населенных пунктов, разрешенное использование – для эксплуатации здания конторы. Земельный участок находится в собственности Российской Федерации номер и дата гос. регистрации № 54-54-01/219/2011-28 от 22.04.2011.

Ограничение прав и обременение земельного участка отсутствуют.

Информация о технических условиях подключения (технологического присоединения) объектов капитального строительства: Технологическое присоединение объекта капитального строительства на земельном участке с кадастровым номером 54:35:051106:9 согласно, градостроительного плана № RU 5430300010158 от 31.05.2019 предоставленного мэрией города Новосибирск, к сетям инженерно-технического обеспечения возможно.

Осмотр земельного участка на местности производится самостоятельно.

Начальная цена предмета аукциона: установить для предложений участников аукциона начальную цену предмета аукциона определенной в соответствии с Федеральным законом от 29 июля 1998 года № 135-ФЗ «Об оценочной деятельности в Российской Федерации» 266 681 двести шестьдесят шесть тысяч шестьсот восемьдесят один рубль 00 коп.)

Шаг аукциона - величина повышения начальной цены (шаг аукциона) 8 000 рублей 00 копеек (восемь тысяч рублей 00 копеек).

Порядок приема заявок на участие в аукционе.

1. Для участия в аукционе заявители представляют в установленный в настоящем извещении срок следующие документы:

заявка на участие в аукционе (приложение №1) по установленной в извещении о проведении аукциона форме с указанием банковских реквизитов счета для возврата задатка;

копии документов, удостоверяющих личность заявителя (для граждан);

надлежащим образом заверенный перевод на русский язык документов о государственной регистрации юридического лица в соответствии с законодательством иностранного государства в случае, если заявителем является иностранное юридическое лицо;

документы, подтверждающие внесение задатка на участие в аукционе.

Организатор аукциона не вправе требовать представления иных документов.

2. Один заявитель вправе подать только одну заявку на участие в аукционе

3. Заявка на участие в аукционе, поступившая по истечении окончания срока приема заявок, возвращается заявителю в день ее поступления.

4. Заявитель имеет право отозвать принятую организатором аукциона заявку на участие в аукционе.

5. Заявитель не допускается к участию в аукционе в следующих случаях:

непредставление необходимых для участия в аукционе документов или представление недостоверных сведений;

не поступление задатка на дату рассмотрения заявок на участие в аукционе;

подача заявки на участие в аукционе лицом, которое в соответствии с Земельным Кодексом и другими федеральными законами не имеет права быть участником аукциона, приобрести земельный участок в аренду;

наличие сведений о заявителе, об учредителях (участниках), о членах коллегиальных исполнительных органов заявителя, лицах, исполняющих функции единоличного исполнительного органа заявителя, являющегося юридическим лицом, в предусмотренном статьей 39.12 Земельного кодекса Российской Федерации реестре недобросовестных участников аукциона.

Адрес и место приема заявок на участие в аукционе. Прием заявок с прилагаемыми к ним документами осуществляется в рабочие дни по адресу организатора торгов г. Новосибирск, ул. Революции, 38 кабинет 306 и кабинет 313.

Дата и время начала приема заявок и окончания приема заявок на участие в аукционе. В рабочие дни по адресу организатора торгов (г. Новосибирск, ул. Революции, 38 каб. 306 и каб. 313) в период с 10 часов 00 минут (время местное) 08 августа 2019 г. до 15 часов 00 минут (время местное) 06 сентября 2019 г.

Место и время определения участников аукциона – 10 сентября 2019 г. в 15-00 по адресу г. Новосибирск, ул. Революции 38, 3 этаж кабинет 301.

Порядок внесения, возврата задатка и его размер.

1. Задаток на участие в аукционе (далее - задаток) должен быть внесен заявителем на счет организатора аукциона – Территориального управления Росимущества в Новосибирской области согласно следующим реквизитам:

Получатель средств: УФК по Новосибирской области (Территориальное управление Федерального агентства по управлению государственным имуществом

в Новосибирской области) л/с 05511А18510. ИНН 5407063282/ КПП 540701001. Наименование банка Сибирское ГУ Банка России г. Новосибирск БИК 045004001 р/с 40302810050041000004 ОКТМО 50701000 ОКПО 70529162.

Назначение платежа: задаток для участия в аукционе на право заключения договора аренды земельного участка находящегося в федеральной собственности с кадастровым номером 54:35:051106:9. Задаток вносится единым платежом.

Размер задатка составляет 100 000 рублей 00 копеек (сто тысяч рублей 00 копеек).

Заявитель допускается до участия в аукционе при условии поступления задатка на счет организатора аукциона на дату рассмотрения заявок на участие в аукционе.

Документом, подтверждающим поступление задатка на счет организатора аукциона, является выписка из лицевого счета администратора доходов бюджета.

Представление заявителями документов, подтверждающих внесение задатка, признается заключением соглашения о задатке.

2. Задаток возвращается участнику аукциона (заявителю) при условиях:

участникам аукциона (заявителям) при принятии организатором аукциона решение об отказе в проведении аукциона участникам аукциона (заявителям) - в течение трех дней со дня принятия решения об отказе в проведении аукциона;

заявителю в случае отзыва им заявки на участие в аукционе до дня окончания срока приема заявок - в течение трех рабочих дней со дня поступления уведомления об отзыве заявки;

заявителю, не допущенному к участию в аукционе - в течение трех рабочих дней со дня оформления протокола приема заявок на участие в аукционе;

участникам аукциона, не признанным победителями аукциона (заявителю в случае отзыва им заявки на участие в аукционе позднее дня окончания срока приема заявок) - в течение трех рабочих дней со дня подписания протокола о результатах аукциона.

3. Задаток, внесенный лицом, признанным победителем аукциона, а также задаток, внесенный иным лицом, с которым договор аренды земельного участка заключается в соответствии с пунктом 13, 14 или 20 статьи 39.12 Земельного кодекса Российской Федерации, засчитывается в счет арендной платы за земельный участок.

4. Задатки, внесенные этими лицами, не заключившими в установленном порядке договор аренды земельного участка вследствие уклонения от заключения указанного договора, не возвращаются.

Срок договора аренды: 5 лет.

Проект договора аренды земельного участка с кадастровым номером 54:35:051106:9, находящегося в федеральной собственности, размещен на официальном сайте Российской Федерации для размещения информации о проведении торгов <http://www.torgi.gov.ru>, на сайте ТУ Росимущества в Новосибирской области <https://tu54.rosim.ru>.

Приложение №1 к извещению
В ТУ Росимущества Новосибирской области

от _____
(фамилия, имя, отчество физического лица)
_____ или полное наименование юридического лица)
адрес: _____
телефон: _____, эл. адрес: _____

Заявка на участие в аукционе по продаже права аренды земельного участка с кадастровым номером _____

Изучив извещение о проведении аукциона, а также применимое к данному аукциону законодательство, _____
_____ (полное официальное наименование юридического лица или Ф.И.О., подающего заявку)

в лице _____
_____ (фамилия, имя, отчество, должность),
действующ _____ на основании _____, зарегистрированного № _____ от _____ года, именуемый далее Претендент, сообщает о согласии участвовать в аукционе на условиях, установленных извещением о проведении аукциона, и направляет настоящую заявку.

Принимая решение об участии в аукционе по продаже права аренды земельного участка с кадастровым номером _____, Претендент обязуется:

1) Соблюдать условия аукциона, содержащиеся в извещении о проведении аукциона, опубликованном _____, а также порядок проведения аукциона, установленный Земельным кодексом Российской Федерации;

2) В случае признания Претендента победителем аукциона заключить с организатором торгов договор аренды земельного участка не позднее семи рабочих дней со дня подписания протокола об итогах аукциона и совершать оплату в соответствии с результатом аукциона, в сроки, определенные договором аренды земельного участка;

3) В случае, если победителем аукциона станет иной участник данного аукциона, просим перечислить задаток на счет со следующими реквизитами: _____

_____ (реквизиты указываются полностью).

Адрес и телефон Претендента (в том числе почтовый адрес для высылки уведомлений о результатах рассмотрения предоставленной Организатору торгов заявки и документов)

Подпись претендента _____ «__» _____
201__ г.

Заявка принята Организатором торгов: час. _____ мин. _____ «__» _____
201__ г. № _____.

Подпись уполномоченного лица Организатора торгов _____

ОПИСЬ¹
документов на участие в аукционе по продаже права аренды земельного
участка с кадастровым номером _____

представленных

(полное наименование юридического лица или фамилия, имя, отчество и паспортные дан-
ные физического лица, подающего заявку)

№ п/п	Документ	Кол-во листов	Примечание
1			
2			
3			
4			
5			
6			
7			
8			
9			
10			

Документы по описи сдал:

_____ (_____)

« ____ » _____ 20__ г.

Документы по описи принял:

_____ (_____)

« ____ » _____ 20__ г.

¹ Данная форма заполняется в двух экземплярах, каждый из которых распечатывается на одном листе, а в случае необходимости – на одном листе с двух сторон.

Согласие на обработку персональных данных

Я, _____
Фамилия Имя Отчество (при наличии) Претендента и его представителя

Адрес Претендента и его представителя

выдан _____

Документ, удостоверяющий личность	Номер документа	Дата выдачи	Орган, выдавший документ
---	-----------------	-------------	--------------------------

в соответствии со статьей 9 Федерального закона от 27.07.2006 г. № 152-ФЗ «О персональных данных», даю свое бессрочное согласие ТУ Росимущества по Новосибирской области на обработку моих персональных данных и персональных данных представляемого по доверенности от _____ (*ненужное зачеркнуть*), включающих фамилию, имя, отчество, год, месяц, дату и место рождения, пол, данные документа удостоверяющего личность, ИНН, адрес регистрации и фактического проживания, гражданство и семейное положение, контактные телефоны неавтоматизированным и автоматизированным (с помощью ПЭВМ и специальных программных продуктов) способом, а также посредством их получения из иного государственного органа, органа местного самоуправления и подведомственной им организации, в целях предоставления государственной услуги, обеспечения соблюдения законов и иных нормативных правовых актов Российской Федерации и Новосибирской области, обеспечения необходимых условий для участия в торгах и последующего оформления предмета торгов в собственность (*аренду*). Данное согласие может быть мною отозвано в любое время путем направления письменного обращения.

Подпись Заявителя _____ / _____
(полномочного представителя) « ____ » _____ 201_ г.

ИЗВЕЩЕНИЕ О ПРОВЕДЕНИИ ТОРГОВ В ФОРМЕ АУКЦИОНА
Территориальное управление федерального агентства по управлению
государственным имуществом в Новосибирской области сообщает о
проведении торгов в форме аукциона на право заключения договора аренды
земельного участка с кадастровым номером 54:35:051106:10, находящегося в
федеральной собственности

Организатор аукциона - Территориального управления Федерального агентства по управлению государственным имуществом в Новосибирской области.

Основание для проведения аукциона - распоряжение Территориального управления Федерального агентства по управлению государственным имуществом в Новосибирской области (далее ТУ Росимущества в НСО) от 19.06.2019 № 297-р «О проведении аукциона на право заключения договора аренды земельного участка с кадастровым номером 54:35:051106:10».

Аукцион проводится в соответствии со статьями 39.11, 39.12 Земельного кодекса Российской Федерации.

Место проведения аукциона – город Новосибирск, улица Революции, 38, 3 этаж, кабинет 301.

Дата проведения аукциона – 12 сентября 2019 года.

Время проведения аукциона - 12 часов 00 минут (время местное).

Порядок проведения аукциона.

1. Аукцион на право заключения договора аренды земельного участка, находящегося в федеральной собственности Российской Федерации, является открытым по составу участников и форме подачи предложений о размере арендной платы. К участию в аукционе допускаются юридические лица, физические лица, индивидуальные предприниматели.

2. Аукцион проводится при участии членов Комиссии по проведению аукционов по продаже находящихся в федеральной собственности земельных участков или права на заключение договоров аренды таких земельных участков. Состав комиссии утвержден Приказом ТУ Росимущества в Новосибирской области от 27.06.2019 №43-ОВ в следующем порядке:

аукцион ведет аукционист;

аукцион начинается с оглашения председателем комиссии наименования, основных характеристик и начальной цены размера арендной платы, величины повышения начальной цены предмета аукциона («шага аукциона»), информации об участниках, допущенных к участию в аукционе, и присутствующих на аукционе участников аукциона, а также порядка проведения аукциона;

участникам аукциона выдаются пронумерованные карточки, которые они поднимают после оглашения аукционистом начального размера арендной платы и каждого очередного размера арендной платы в случае, если готовы заключить договор аренды в соответствии с этим размером арендной платы;

каждый последующий размер арендной платы аукционист назначает путем уве-

личения текущего размера арендной платы на «шаг аукциона». После объявления очередного размера арендной платы аукционист называет номер карточки участника аукциона, который первым поднял карточки, и указывает на этого участника аукциона. Затем аукционист объявляет следующий размер арендной платы в соответствии с «шагом аукциона»;

при отсутствии участников аукциона, готовых заключить договор аренды в соответствии с названным аукционистом размером арендной платы, аукционист повторяет этот размер арендной платы три раза.

Если после трехкратного объявления очередного размера арендной платы ни один из участников аукциона не поднял карточку, аукцион завершается. Победителем аукциона признается тот участник аукциона, номер карточки которого был назван аукционистом последним.

По завершении аукциона аукционист объявляет о продаже права на заключение договора его аренды, называет размер арендной платы и номер карточки победителя аукциона.

Предмет аукциона - земельный участок с кадастровым номером 54:35:051106:10, адрес: обл. Новосибирская, г. Новосибирск, ул. Бородина, д. 12, площадью 3204 кв.м., категория земли населенных пунктов, разрешенное использование – для эксплуатации здания гаража, емкости для ГСМ заглубленной. Земельный участок находится в собственности Российской Федерации номер и дата гос. регистрации № 54-54-01/174/2011-477 от 22.04.2011.

Ограничение прав и обременение земельного участка отсутствуют.

Информация о технических условиях подключения (технологического присоединения) объектов капитального строительства: Технологическое присоединение объекта капитального строительства на земельном участке с кадастровым номером 54:35:051106:10 согласно, градостроительного плана № RU 5430300010159 от 31.05.2019 предоставленного мэрией города Новосибирск, к сетям инженерно-технического обеспечения возможно.

Земельный участок частично находится в охранной зоне объекта электросетевого хозяйства - Воздушная линия 10 кВ Ф- 1057 №54.19.88, площадь участка, покрываемая зоной, составляет 192 кв.м.

Осмотр земельного участка на местности производится самостоятельно.

Начальная цена предмета аукциона: установить для предложений участников аукциона начальную цену предмета аукциона определенной в соответствии с Федеральным законом от 29 июля 1998 года № 135-ФЗ «Об оценочной деятельности в Российской Федерации» 568 592 (пятьсот шестьдесят восемь тысяч пятьсот девяносто два рубля 00 коп.)

Шаг аукциона - величина повышения начальной цены (шаг аукциона) 17 000 рублей 00 копеек (семнадцать тысяч рублей 00 копеек).

Порядок приема заявок на участие в аукционе.

1. Для участия в аукционе заявители представляют в установленный в настоящем извещении срок следующие документы:

заявка на участие в аукционе (приложение №1) по установленной в извещении о проведении аукциона форме с указанием банковских реквизитов счета для возврата задатка;

копии документов, удостоверяющих личность заявителя (для граждан);

надлежащим образом заверенный перевод на русский язык документов о государственной регистрации юридического лица в соответствии с законодательством иностранного государства в случае, если заявителем является иностранное юридическое лицо;

документы, подтверждающие внесение задатка на участие в аукционе.

Организатор аукциона не вправе требовать представления иных документов.

2. Один заявитель вправе подать только одну заявку на участие в аукционе

3. Заявка на участие в аукционе, поступившая по истечении окончания срока приема заявок, возвращается заявителю в день ее поступления.

4. Заявитель имеет право отозвать принятую организатором аукциона заявку на участие в аукционе.

5. Заявитель не допускается к участию в аукционе в следующих случаях:

непредставление необходимых для участия в аукционе документов или представление недостоверных сведений;

не поступление задатка на дату рассмотрения заявок на участие в аукционе;

подача заявки на участие в аукционе лицом, которое в соответствии с Земельным Кодексом и другими федеральными законами не имеет права быть участником аукциона, приобрести земельный участок в аренду;

наличие сведений о заявителе, об учредителях (участниках), о членах коллегиальных исполнительных органов заявителя, лицах, исполняющих функции единоличного исполнительного органа заявителя, являющегося юридическим лицом, в предусмотренном статьей 39.12 Земельного кодекса Российской Федерации реестре недобросовестных участников аукциона.

Адрес и место приема заявок на участие в аукционе. Прием заявок с прилагаемыми к ним документами осуществляется в рабочие дни по адресу организатора торгов г. Новосибирск, ул. Революции, 38 кабинет 306 и кабинет 313.

Дата и время начала приема заявок и окончания приема заявок на участие в аукционе. В рабочие дни по адресу организатора торгов (г. Новосибирск, ул. Революции, 38 каб. 306 и каб. 313) в период с 10 часов 00 минут (время местное) 08 августа 2019 г. до 15 часов 00 минут (время местное) 06 сентября 2019 г.

Место и время определения участников аукциона – 10 сентября 2019 г. в 16-00 по адресу г. Новосибирск, ул. Революции 38, 3 этаж кабинет 301.

Порядок внесения, возврата задатка и его размер.

1. Задаток на участие в аукционе (далее - задаток) должен быть внесен заявителем на счет организатора аукциона – Территориального управления Росимущества

в Новосибирской области согласно следующим реквизитам:

Получатель средств: УФК по Новосибирской области (Территориальное управление Федерального агентства по управлению государственным имуществом в Новосибирской области) л/с 05511А18510. ИНН 5407063282/ КПП 540701001. Наименование банка Сибирское ГУ Банка России г. Новосибирск БИК 045004001 р/с 40302810050041000004 ОКТМО 50701000 ОКПО 70529162.

Назначение платежа: задаток для участия в аукционе на право заключения договора аренды земельного участка находящегося в федеральной собственности с кадастровым номером 54:35:051106:10. Задаток вносится единым платежом.

Размер задатка составляет 250 000 рублей 00 копеек (двести пятьдесят тысяч рублей 00 копеек).

Заявитель допускается до участия в аукционе при условии поступления задатка на счет организатора аукциона на дату рассмотрения заявок на участие в аукционе.

Документом, подтверждающим поступление задатка на счет организатора аукциона, является выписка из лицевого счета администратора доходов бюджета.

Представление заявителями документов, подтверждающих внесение задатка, признается заключением соглашения о задатке.

2. Задаток возвращается участнику аукциона (заявителю) при условиях:

участникам аукциона (заявителям) при принятии организатором аукциона решения об отказе в проведении аукциона участникам аукциона (заявителям) - в течение трех дней со дня принятия решения об отказе в проведении аукциона;

заявителю в случае отзыва им заявки на участие в аукционе до дня окончания срока приема заявок - в течение трех рабочих дней со дня поступления уведомления об отзыве заявки;

заявителю, не допущенному к участию в аукционе - в течение трех рабочих дней со дня оформления протокола приема заявок на участие в аукционе;

участникам аукциона, не признанным победителями аукциона (заявителю в случае отзыва им заявки на участие в аукционе позднее дня окончания срока приема заявок) - в течение трех рабочих дней со дня подписания протокола о результатах аукциона.

3. Задаток, внесенный лицом, признанным победителем аукциона, а также задаток, внесенный иным лицом, с которым договор аренды земельного участка заключается в соответствии с пунктом 13, 14 или 20 статьи 39.12 Земельного кодекса Российской Федерации, засчитывается в счет арендной платы за земельный участок.

4. Задатки, внесенные этими лицами, не заключившими в установленном порядке договор аренды земельного участка вследствие уклонения от заключения указанного договора, не возвращаются.

Срок договора аренды: 5 лет.

Проект договора аренды земельного участка с кадастровым номером 54:35:051106:10, находящегося в федеральной собственности, размещен на официальном сайте Российской Федерации для размещения информации о проведении торгов <http://www.torgi.gov.ru>, на сайте ТУ Росимущества в Новосибирской области <https://tu54.rosim.ru>.

Приложение №1 к извещению
В ТУ Росимущества Новосибирской области

от _____
(фамилия, имя, отчество физического лица)
_____ или полное наименование юридического лица)
адрес: _____
телефон: _____, эл. адрес: _____

Заявка на участие в аукционе по продаже права аренды земельного участка с кадастровым номером _____

Изучив извещение о проведении аукциона, а также применимое к данному аукциону законодательство, _____

_____ (полное официальное наименование юридического лица или Ф.И.О., подающего заявку) в лице _____

(фамилия, имя, отчество, должность),

действующ _____ на основании _____, зарегистрированного № _____ от _____ года, именуемый далее Претендент, сообщает о согласии участвовать в аукционе на условиях, установленных извещением о проведении аукциона, и направляет настоящую заявку.

Принимая решение об участии в аукционе по продаже права аренды земельного участка с кадастровым номером _____, Претендент обязуется:

1) Соблюдать условия аукциона, содержащиеся в извещении о проведении аукциона, опубликованном _____, а также порядок проведения аукциона, установленный Земельным кодексом Российской Федерации;

2) В случае признания Претендента победителем аукциона заключить с организатором торгов договор аренды земельного участка не позднее семи рабочих дней со дня подписания протокола об итогах аукциона и совершать оплату в соответствии с результатом аукциона, в сроки, определенные договором аренды земельного участка;

3) В случае, если победителем аукциона станет иной участник данного аукциона, просим перечислить задаток на счет со следующими реквизитами: _____

_____ (реквизиты указываются полностью).

Адрес и телефон Претендента (в том числе почтовый адрес для высылки уведомлений о результатах рассмотрения предоставленной Организатору торгов заявки и документов)

Подпись претендента _____ «__» _____
201__ г.

Заявка принята Организатором торгов: час. _____ мин. _____ «__» _____
201__ г. № _____.

Подпись уполномоченного лица Организатора торгов _____

ОПИСЬ 1
документов на участие в аукционе по продаже права аренды земельного
участка с кадастровым номером _____

представленных

(полное наименование юридического лица или фамилия, имя, отчество и паспортные
данные физического лица, подающего заявку)

№ п/п	Документ	Кол-во листов	Примечание
1			
2			
3			
4			
5			
6			
7			
8			
9			
10			

Документы по описи сдал:

_____ (_____)

« ____ » _____ 20__ г.

Документы по описи принял:

_____ (_____)

« ____ » _____ 20__ г.

¹ Данная форма заполняется в двух экземплярах, каждый из которых распечатывается на одном листе, а в случае необходимости – на одном листе с двух сторон.
232

СОГЛАСИЕ НА ОБРАБОТКУ ПЕРСОНАЛЬНЫХ ДАННЫХ

Я, _____
Фамилия Имя Отчество (при наличии) Претендента и его представителя

Адрес Претендента и его представителя

выдан _____

Документ, удостоверяющий личность Номер документа Дата выдачи Орган, выдавший документ

в соответствии со статьей 9 Федерального закона от 27.07.2006 г. № 152-ФЗ «О персональных данных», даю свое бессрочное согласие ТУ Росимущества по Новосибирской области на обработку моих персональных данных и персональных данных представляемого по доверенности от _____ (*ненужное зачеркнуть*), включающих фамилию, имя, отчество, год, месяц, дату и место рождения, пол, данные документа удостоверяющего личность, ИНН, адрес регистрации и фактического проживания, гражданство и семейное положение, контактные телефоны неавтоматизированным и автоматизированным (с помощью ПЭВМ и специальных программных продуктов) способом, а также посредством их получения из иного государственного органа, органа местного самоуправления и подведомственной им организации, в целях предоставления государственной услуги, обеспечения соблюдения законов и иных нормативных правовых актов Российской Федерации и Новосибирской области, обеспечения необходимых условий для участия в торгах и последующего оформления предмета торгов в собственность (*аренду*). Данное согласие может быть мною отозвано в любое время путем направления письменного обращения.

Подпись Заявителя _____ / _____
(полномочного представителя) « ____ » _____ 201_ г.

СОДЕРЖАНИЕ

Правовые акты мэрии города Новосибирска	1
Постановления	2
Об установлении размера платы за содержание жилых помещений для нанимателей жилых помещений по договорам социального найма и договорам найма жилых помещений государственного или муниципального жилищного фонда в многоквартирных домах	2
Об установлении тарифов на платные услуги, оказываемые муниципальным бюджетным учреждением города Новосибирска «Спортивно-оздоровительный комплекс «Темп»	4
О перечне должностей специалистов, в которых имеется дефицит кадров в муниципальных образовательных организациях города Новосибирска, на 2020 год	6
О проекте планировки и проектах межевания территории, ограниченной перспективным направлением Красного проспекта, перспективным продолжением ул. Утренней, ул. Андреевской, планируемой магистральной улицей общегородского значения непрерывного движения, 1-м Мочищенским шоссе и границей города Новосибирска, в Засельцовском районе	8
О внесении изменений в отдельные постановления мэрии города Новосибирска	57
О внесении изменений в Порядок подготовки проектов правовых актов мэрии города Новосибирска, мэра города Новосибирска, утвержденный постановлением мэрии города Новосибирска от 12.10.2016 № 4600, Регламент мэрии города Новосибирска, утвержденный постановлением мэрии города Новосибирска от 29.09.2017 № 4444	59
О признании утратившим силу постановления мэрии города Новосибирска от 24.04.2013 № 4062	64
О внесении изменений в Положение о контрактной службе мэрии города Новосибирска, утвержденное постановлением мэрии города Новосибирска от 28.09.2015 № 5950	65

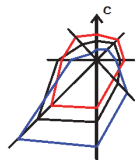
О внесении изменений в Положение о порядке назначения, выплаты и перерасчета пенсии за выслугу лет лицам, замещавшим должности муниципальных органов самоуправления, муниципальных органах города Новосибирска, утвержденное постановлением мэрии города Новосибирска от 09.02.2009 № 50	67
О подготовке проекта межевания территории квартала 250.05.01.04 в границах проекта планировки территории от ул. Автогенной до реки Плющихи в Октябрьском районе	68
О подготовке проекта межевания территории, предусматривающего размещение линейного объекта транспортной инфраструктуры местного значения – автомобильной дороги общего пользования по ул. Дачной в Заельцовском районе в границах проекта планировки центральной части города Новосибирска	72
О признании утратившим силу постановления мэрии города Новосибирска от 25.07.2018 № 2721-а «О продлении обществу с ограниченной ответственностью «Центральный рынок» срока действия разрешения на право организации розничного рынка»	80
О выдаче обществу с ограниченной ответственностью «Рынок Центральный» разрешения на право организации универсального розничного рынка	81
О подготовке проекта межевания территории квартала 231.01.03.09 в границах проекта планировки территории, ограниченной ул. Одоевского, Бердским шоссе, рекой Иней, границей города Новосибирска, в Первомайском районе	82
О проведении общественных обсуждений по проектам решений о предоставлении разрешений на условно разрешенный вид использования земельного участка или объекта капитального строительства	86
О проведении общественных обсуждений по проектам решений о предоставлении разрешений на отклонение от предельных параметров разрешенного строительства, реконструкции объектов капитального строительства	90
О проекте межевания территории квартала 240.01.03.03 в границах проекта планировки территории восточной части Октябрьского района	95

Материалы Новосибирской городской муниципальной избирательной комиссии	101
Официальные сообщения и материалы органов местного самоуправления города новосибирска	147
Департамент промышленности, инноваций и предпринимательства	150
Извещения департамента земельных и имущественных отношений	154
Департамент строительства и архитектуры	173
Разное	183

Редакционный совет Бюллетеня органов местного самоуправления города Новосибирска:
Столяров М.Н. - председатель, Маликова Е.А., Волобуев О.Н., Тыртышный А.Г.
630099, Новосибирск, Красный проспект, 34, телефон/факс: (383) 227-41-90, 227-43-57
Отпечатано в типографии ООО «Плюс Реклама», тел.: 314-13-04
Бюллетень № 35. 08.08.2019 г. Заказ № 169. Тираж 500 экз.

Приложение 1
к проекту планировки территории, ограниченной перспективным направлением Красного проспекта, перспективным продолжением ул. Утренней, ул. Андреевской, планируемой магистральной улицей общегородского значения непрерывного движения, 1-м Мочищенским шоссе и границей города Новосибирска, в Зельцовском районе

ЧЕРТЕЖ планировки территории



Границы планируемых элементов планировочной структуры

- границы проектирования
- границы районов
- границы микрорайонов
- границы кварталов

Границы существующих элементов планировочной структуры

- границы города Новосибирска
- границы районов города Новосибирска

282.01.01.01 - номера элементов планировочной структуры (номер планируемой территории, номер района, номер микрорайона, номер квартала)

Условные обозначения

- красные линии
- озелененные территории ограниченного пользования

Границы зон территорий общего пользования

- водные объекты
- природная зона
- парки, скверы, бульвары, иные озелененные территории общего пользования

Границы зон планируемого размещения объектов капитального строительства

- зона объектов религиозного назначения
- зона объектов культуры и спорта
- зона застройки объектами делового, общественного и коммерческого назначения, в том числе многоквартирных жилых домов
- зона объектов здравоохранения
- зона специализированной средне- и многоэтажной общественной застройки
- зона специализированной малоэтажной общественной застройки
- зона объектов дошкольного, начального общего, основного общего и среднего (полного) общего образования
- зона застройки жилыми домами смешанной этажности
- зона застройки малоэтажными многоквартирными жилыми домами (до 4 этажей, включая мансардный)
- зона застройки многоэтажными жилыми домами (9 - 13 этажей)
- зона индивидуальной жилой застройки
- зона коммунальных и складских объектов
- зона объектов инженерной инфраструктуры
- зона стоянок для легковых автомобилей

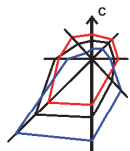
Объекты капитального строительства

- суш. проект.
- амбулаторно-поликлиническое учреждение
 - аптека
 - общеобразовательное учреждение
 - дошкольное образовательное учреждение
 - дошкольное образовательное учреждение (встраиваемый детский сад)
 - научно-исследовательское учреждение
 - центр социальной реабилитации
 - объект спортивного назначения
 - отделение почтовой связи
 - культовый объект
 - опорный пункт охраны порядка
 - многоуровневый гаражный комплекс
 - пожарное депо
 - станция скорой медицинской помощи

Объекты транспортной инфраструктуры

- зона улично-дорожной сети
- магистральные улицы общегородского значения непрерывного движения
- магистральные улицы общегородского значения регулируемого движения
- магистральные улицы районного значения транспортно-пешеходные
- магистральные улицы районного значения пешеходно-транспортные
- улицы в жилой застройке
- планируемая станция метро

Приложение 3
к проекту межевания территории квартала
282.01.02.03 в границах в границах проекта
планировки территории, ограниченной
перспективным направлением Красного
проспекта, перспективным продолжением
ул. Утринской, ул. Андреевской, планируемой
магистральной улицей общегородского
значения непрерывного движения, 1-м
Мочищенским шоссе и границей города
Новосибирска, в Засельцовском районе



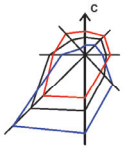
ЧЕРТЕЖ межевания территории



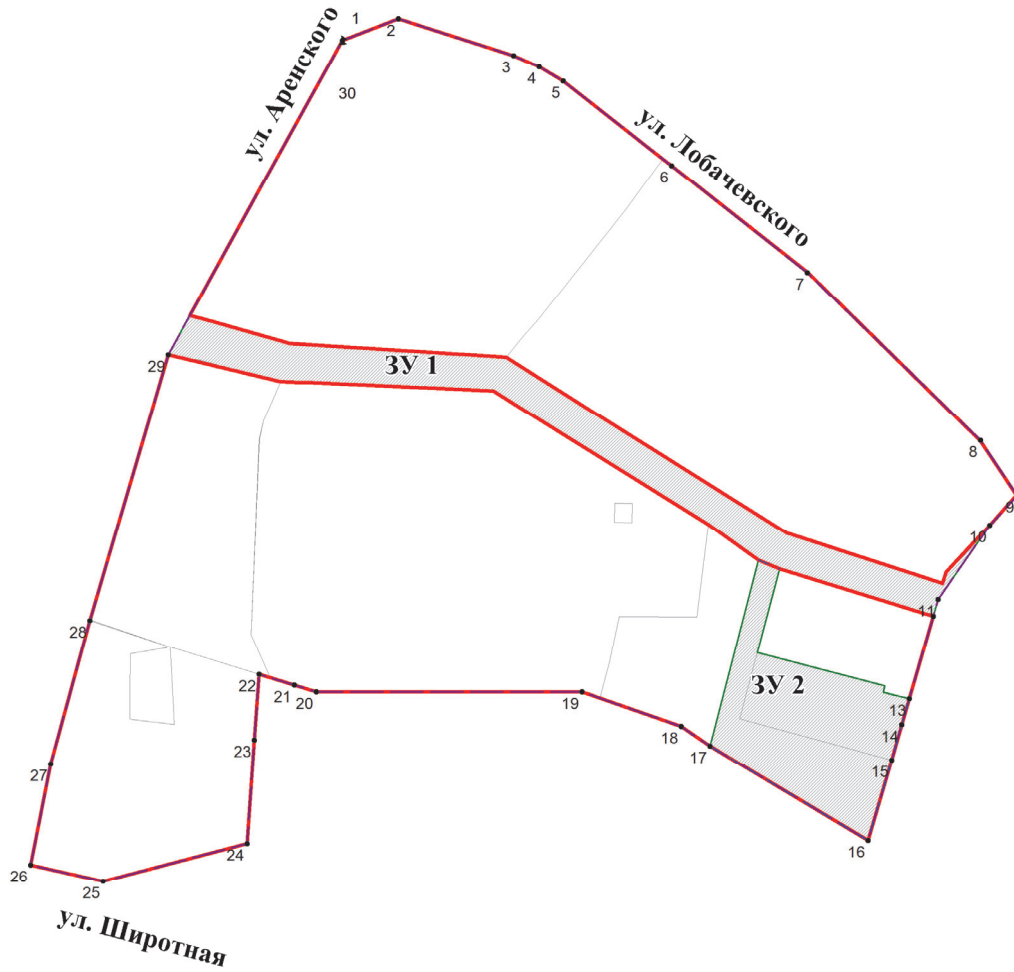
Условные обозначения:

- красные линии, утвержденные в составе проекта планировки территории
- линии отступа от красных линий в целях определения места допустимого размещения зданий, строений, сооружений
- границы планируемого элемента планировочной структуры
- границы образуемого земельного участка
- ЗУ 1** - условный номер образуемого земельного участка
- ул. Кубовая** - наименование элемента улично-дорожной сети
- 1** - номер характерной точки границы территории, в отношении которой утвержден проект межевания

Приложение
к проекту межевания территории квартала 282.01.02.07 в границах
проекта планировки территории, ограниченной перспективным
направлением Красного проспекта, перспективным продолжением
ул. Утренней, ул. Андреевской, планируемой магистральной
улицей общегородского значения непрерывного движения,
1-м Мочищенским шоссе и границей города Новосибирска,
в Завельцовском районе



ЧЕРТЕЖ
межевания территории



Условные обозначения:

- - красные линии, утвержденные в составе проекта планировки территории
- - границы планируемого элемента планировочной структуры
- - линии отступа от красных линий в целях определения места допустимого размещения зданий, строений, сооружений
- границы образуемого земельного участка
- ЗУ 1** - условный номер образуемого земельного участка

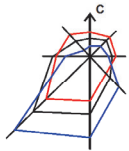
ул. Аренского - наименование элемента улично-дорожной сети

1 - номер характерной точки границы территории, в отношении которой утвержден проект межевания




Приложение 3


к проекту межевания территории квартала 282.01.02.10 в границах проекта планировки территории, ограниченной перспективным направлением Красного проспекта, перспективным продолжением ул. Утренней, ул. Андреевской, планируемой магистральной улицей общегородского значения непрерывного движения, 1-м Мочищенским шоссе и границей города Новосибирска, в Заельцовском районе

ЧЕРТЕЖ
межевания территории

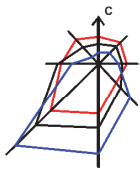


Условные обозначения:

-  - красные линии, утвержденные в составе проекта планировки территории
-  - границы планируемого элемента планировочной структуры (квартала)
-  - линии отступа от красных линий, в целях определения места допустимого размещения зданий, строений, сооружений

- ЗУ 1** - условный номер образуемого земельного участка
- ул. Широкая** - наименование элемента улично-дорожной сети
-  - границы образуемого земельного участка

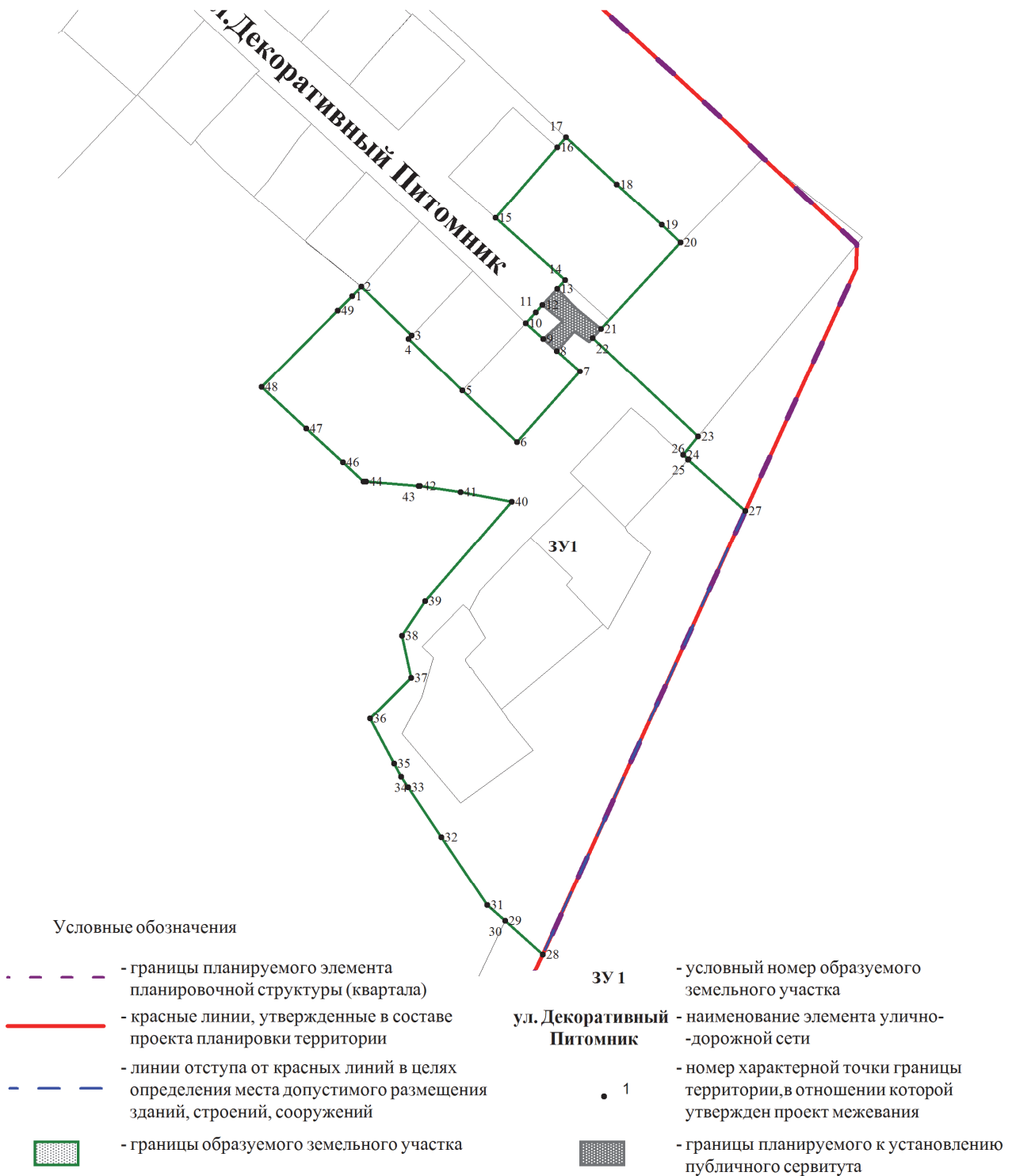
- 1** - номер характерной точки границы территории, в отношении которой утвержден проект межевания

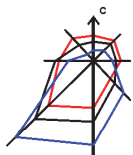


Приложение 3

к проекту межевания застроенной территории в границах ул. Декоративный Питомник в Завельцовском районе, в границах проекта планировки территории, ограниченной перспективным направлением Красного проспекта, перспективным продолжением ул. Утренней, ул. Андреевской, планируемой магистральной улицей общегородского значения непрерывного движения, 1-м Мочищенским шоссе и границей города Новосибирска, в Завельцовском районе, в соответствии с договором о развитии застроенной территории от 13.11.2017 № 44

ЧЕРТЕЖ
межевания территории





Приложение 3

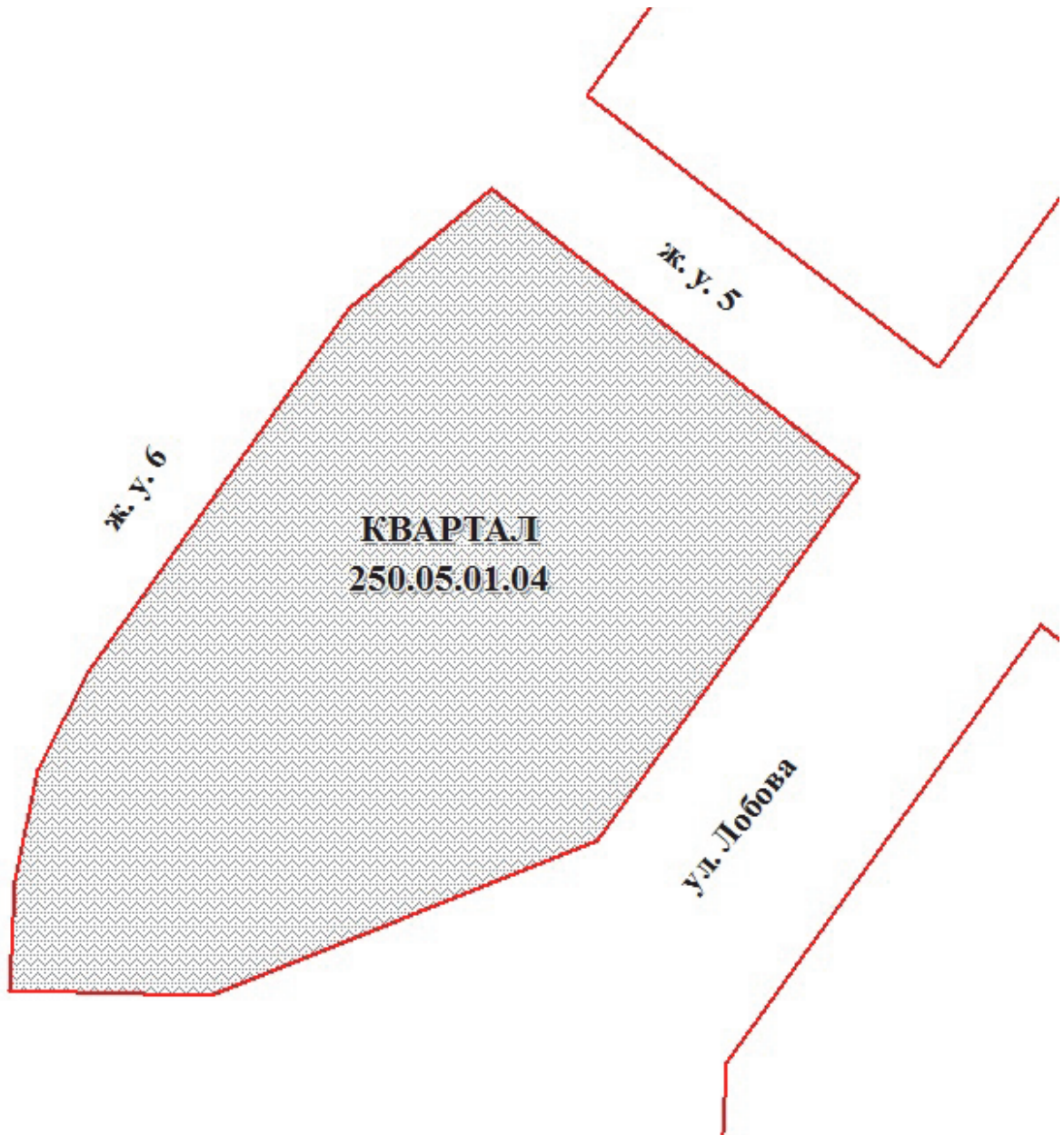
к проекту межевания застроенной территории в границах ул. Декоративный Питомник в Заельцовском районе, в границах проекта планировки территории, ограниченной перспективным направлением Красного проспекта, перспективным продолжением ул. Утренней, ул. Андреевской, планируемой магистральной улицей общегородского значения непрерывного движения, 1-м Мочищенским шоссе и границей города Новосибирска, в Заельцовском районе, в соответствии с договором о развитии застроенной территории от 08.06.2018 № 53

ЧЕРТЕЖ межевания территории



Приложение 1
к постановлению мэрии
города Новосибирска
от 06.08.2019 № 2863

СХЕМА
границ территории квартала 250.05.01.04 в границах проекта планировки
территории от ул. Автогенной до реки Плющи в Октябрьском районе



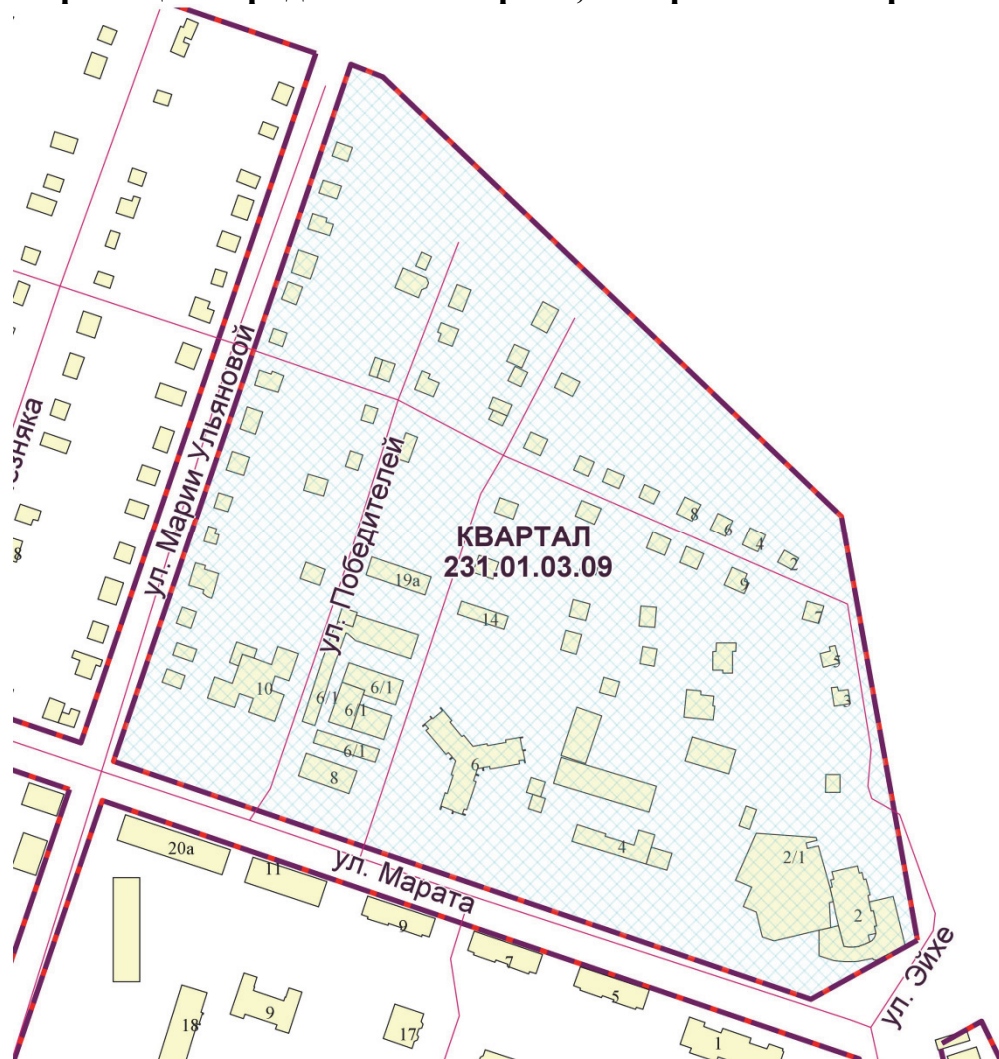
Площадь территории – 3,43 га

СХЕМА
границ территории, предусматривающей размещение линейного объекта
транспортной инфраструктуры местного значения – автомобильной дороги
общего пользования по ул. Дачной в Заельцовском районе в границах
проекта планировки центральной части города Новосибирска



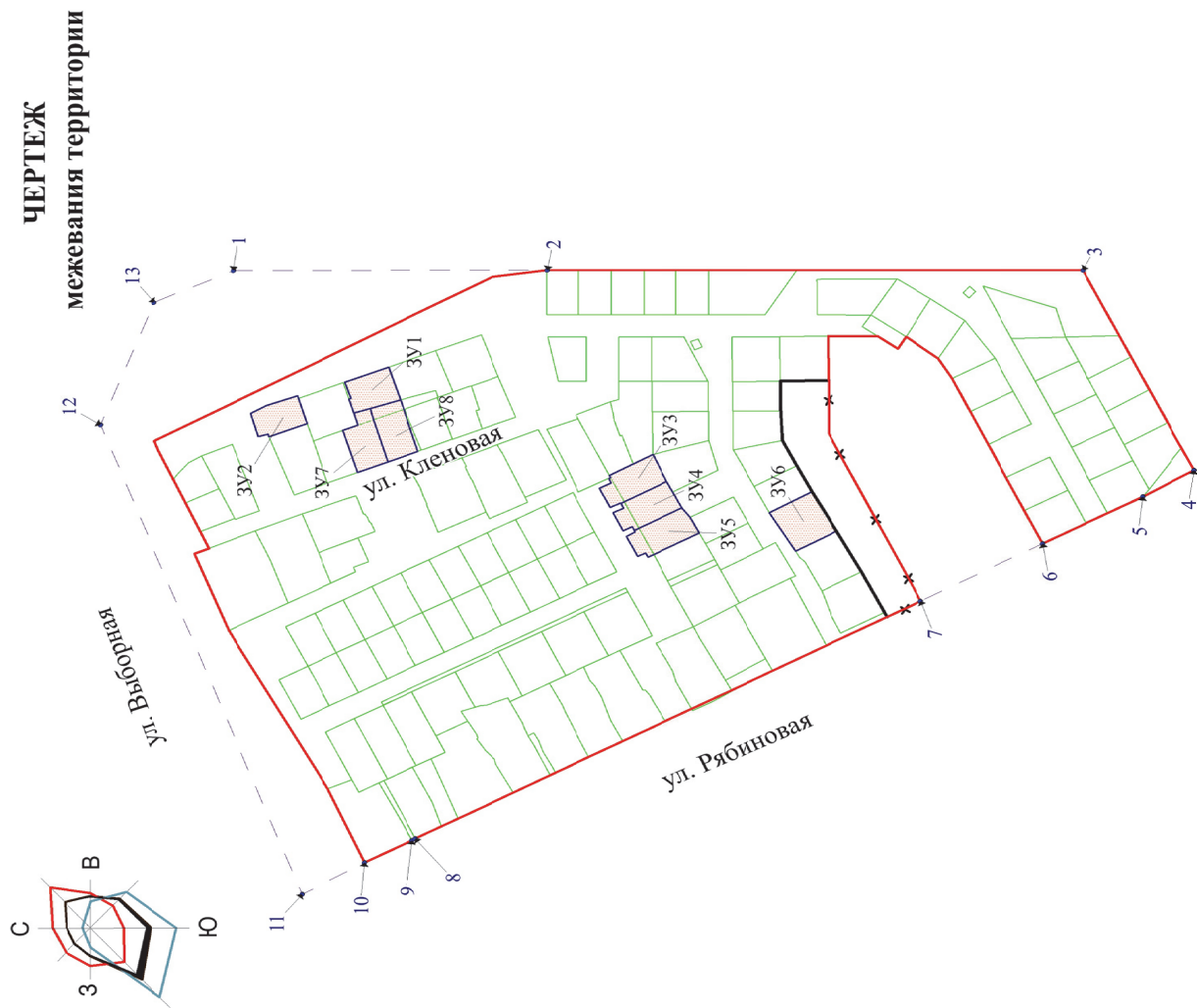
Площадь территории – 0, 54 га

СХЕМА
границ территории квартала 231.01.03.09 в границах проекта планировки
территории, ограниченной ул. Одоевского, Бердским шоссе, рекой Иней,
границей города Новосибирска, в Первомайском районе



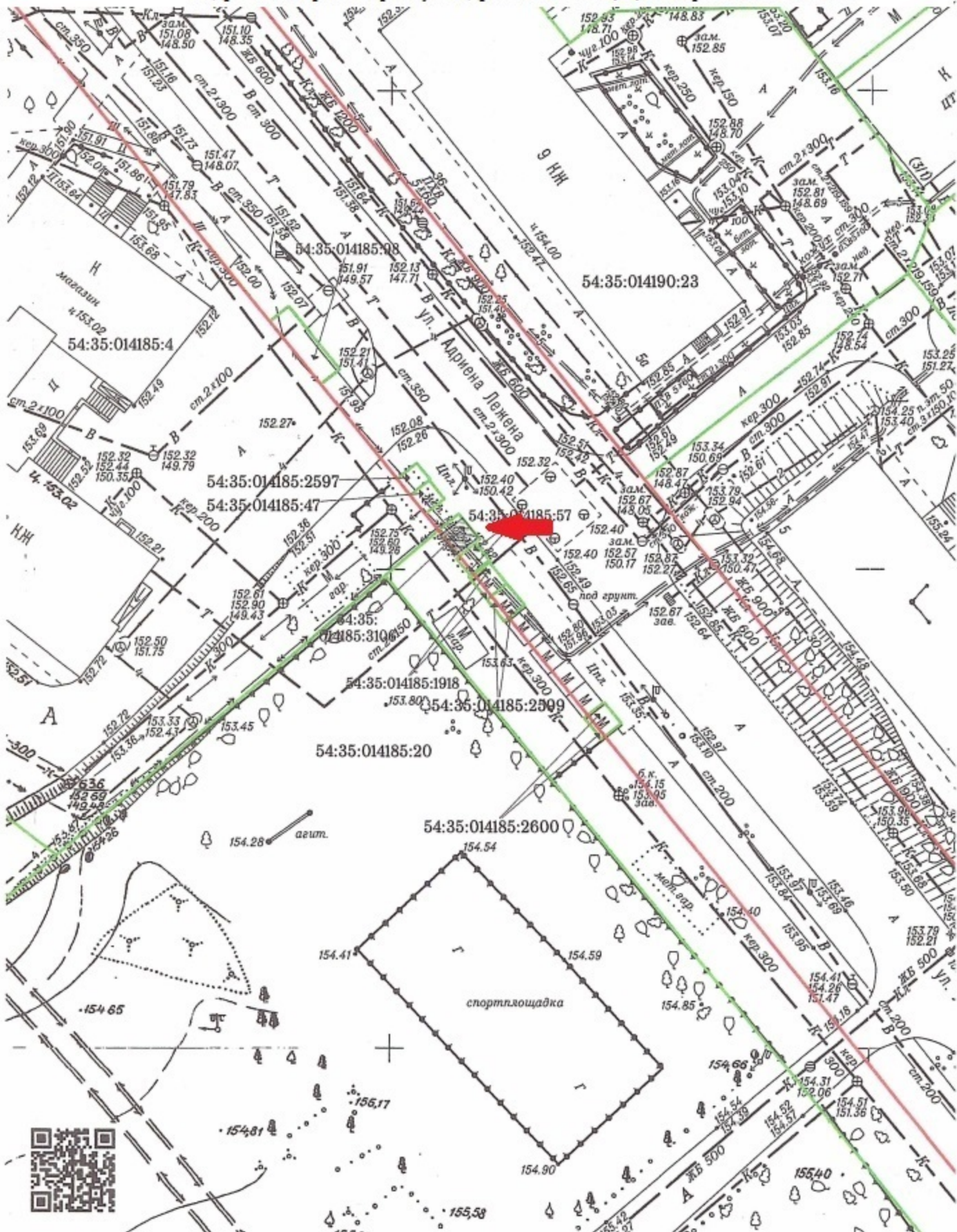
Площадь территории – 10,23 га

Приложение 3
 к проекту межевания территории квартала 240.01.03.03 в границах
 проекта планировки территории восточной части Октябрьского района

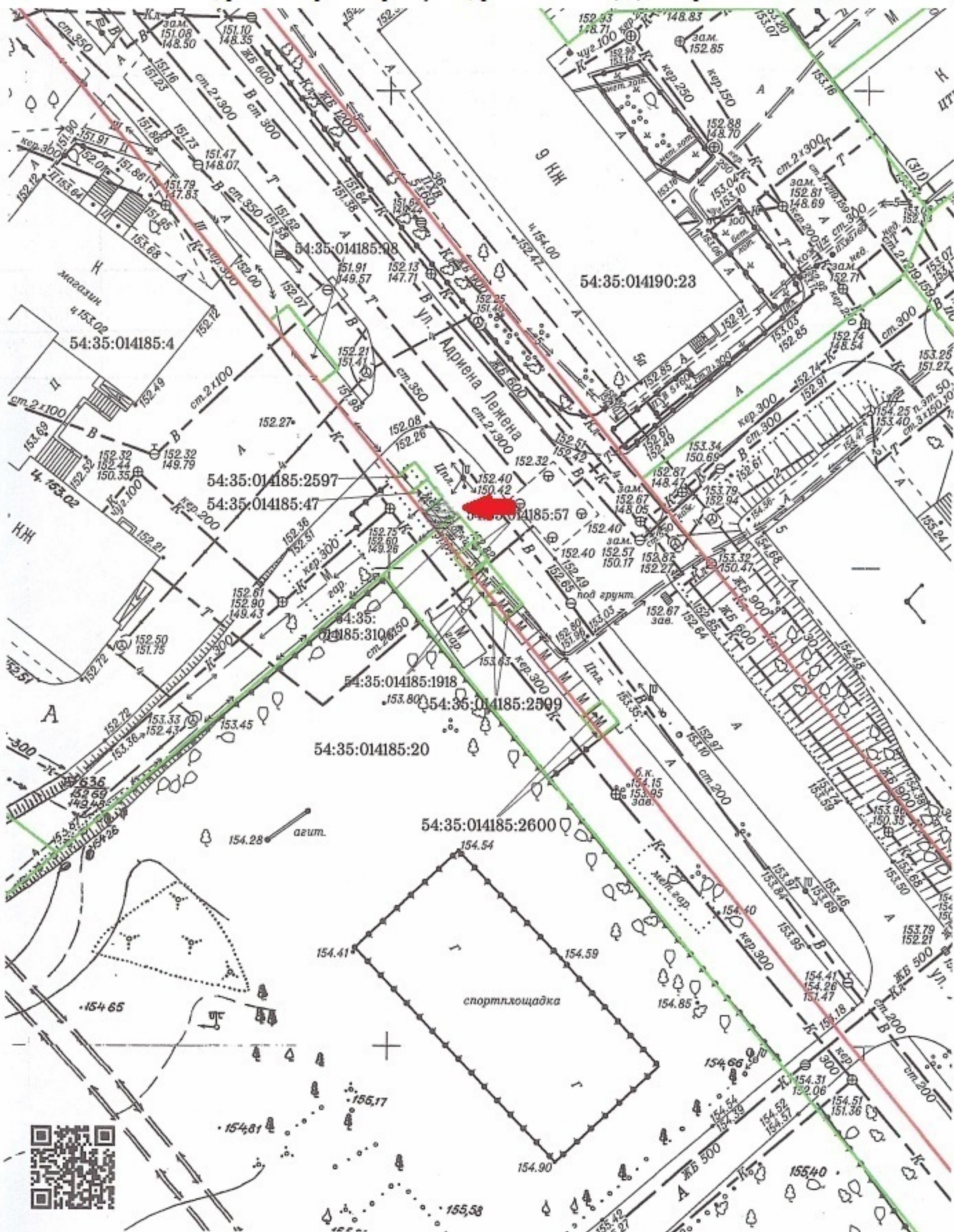


Приложение 1
к сообщению о предстоящем
заключении договоров на размещение

План размещения
нестационарного торгового объекта - киоска
с адресным ориентиром ул. Адриена Лежена, 5, номер в Схеме 1.1.155.

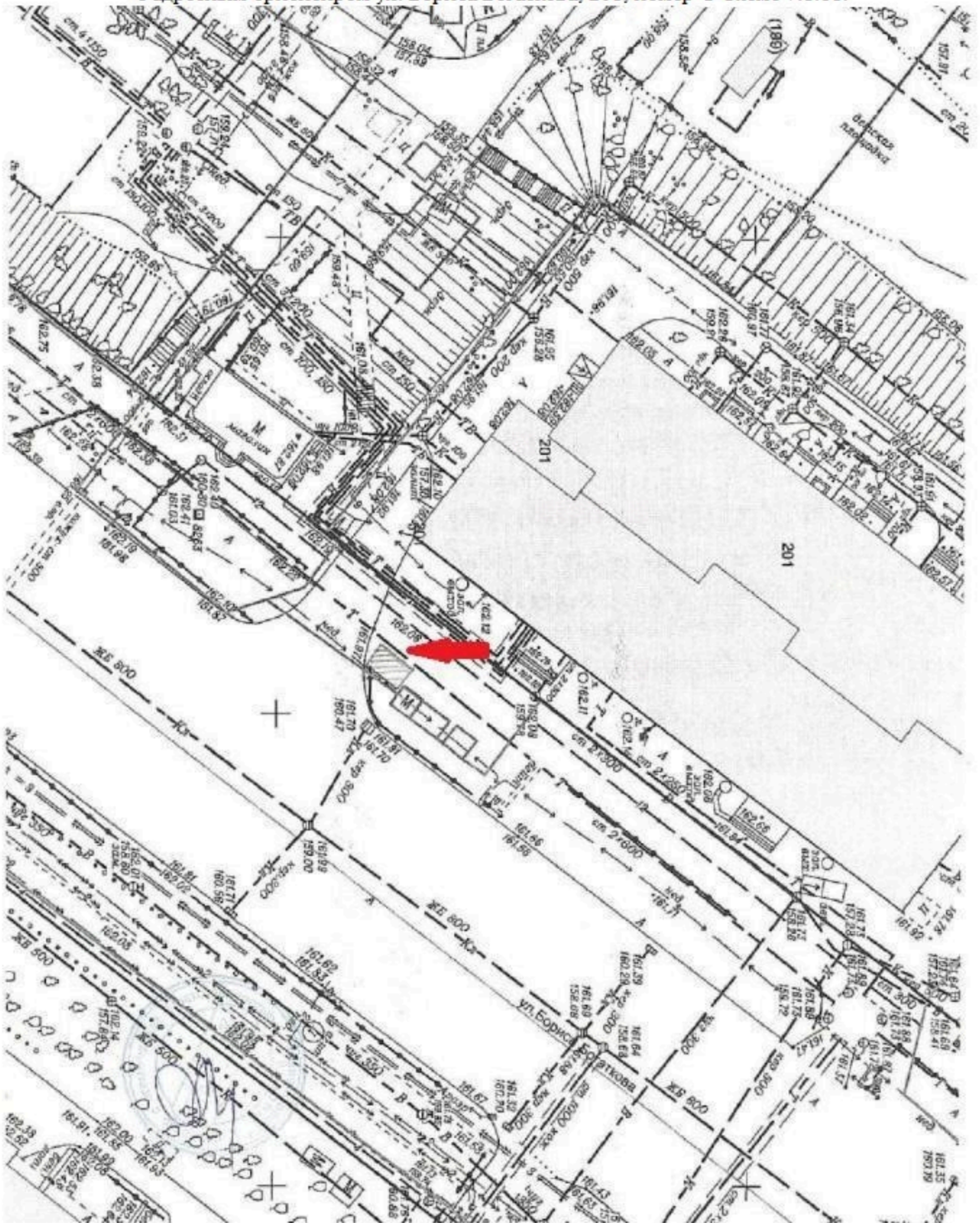


План размещения
нестационарного торгового объекта - киоска
с адресным ориентиром ул. Адриена Лежена, 5, номер в Схеме 1.1.161.

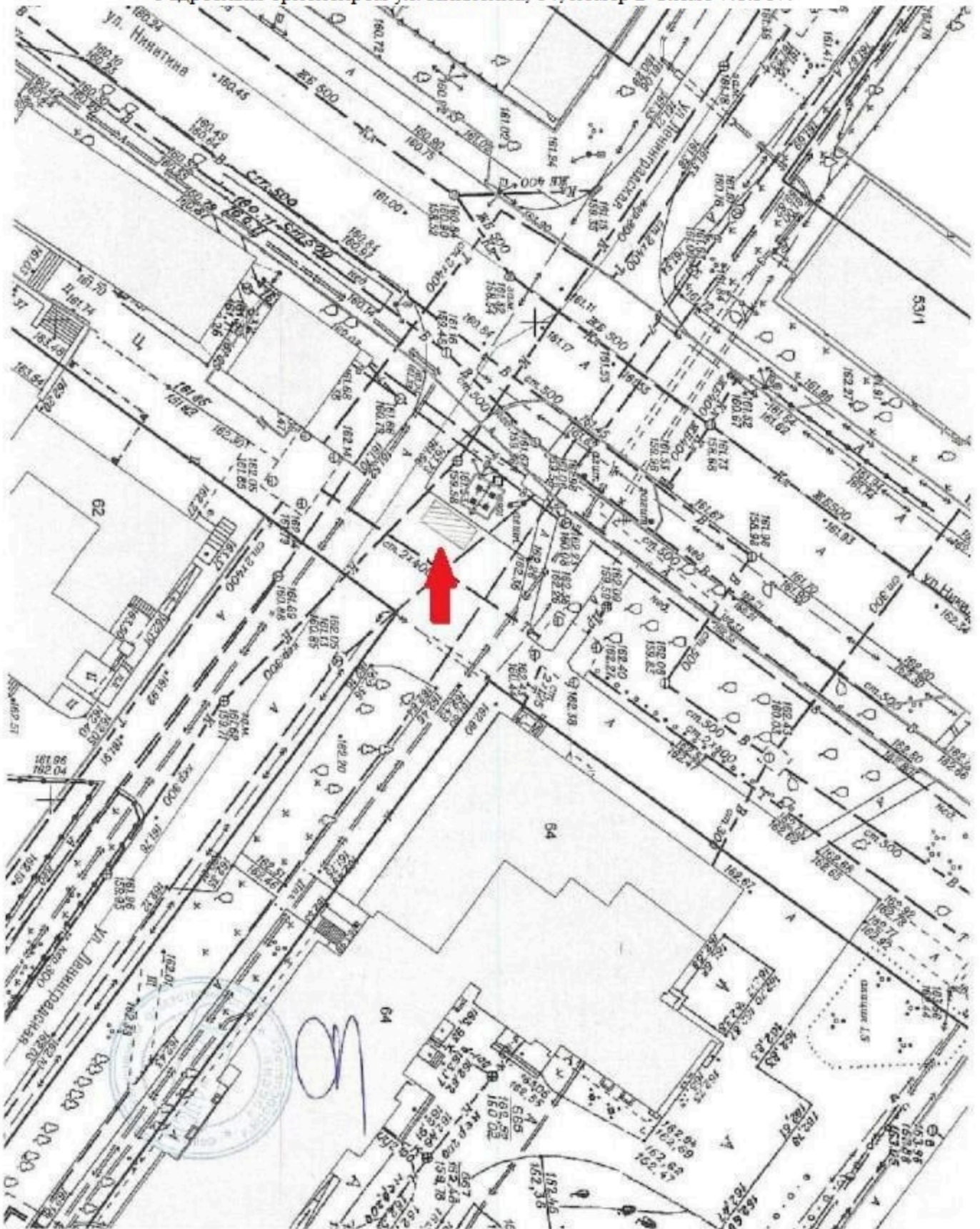


План размещения

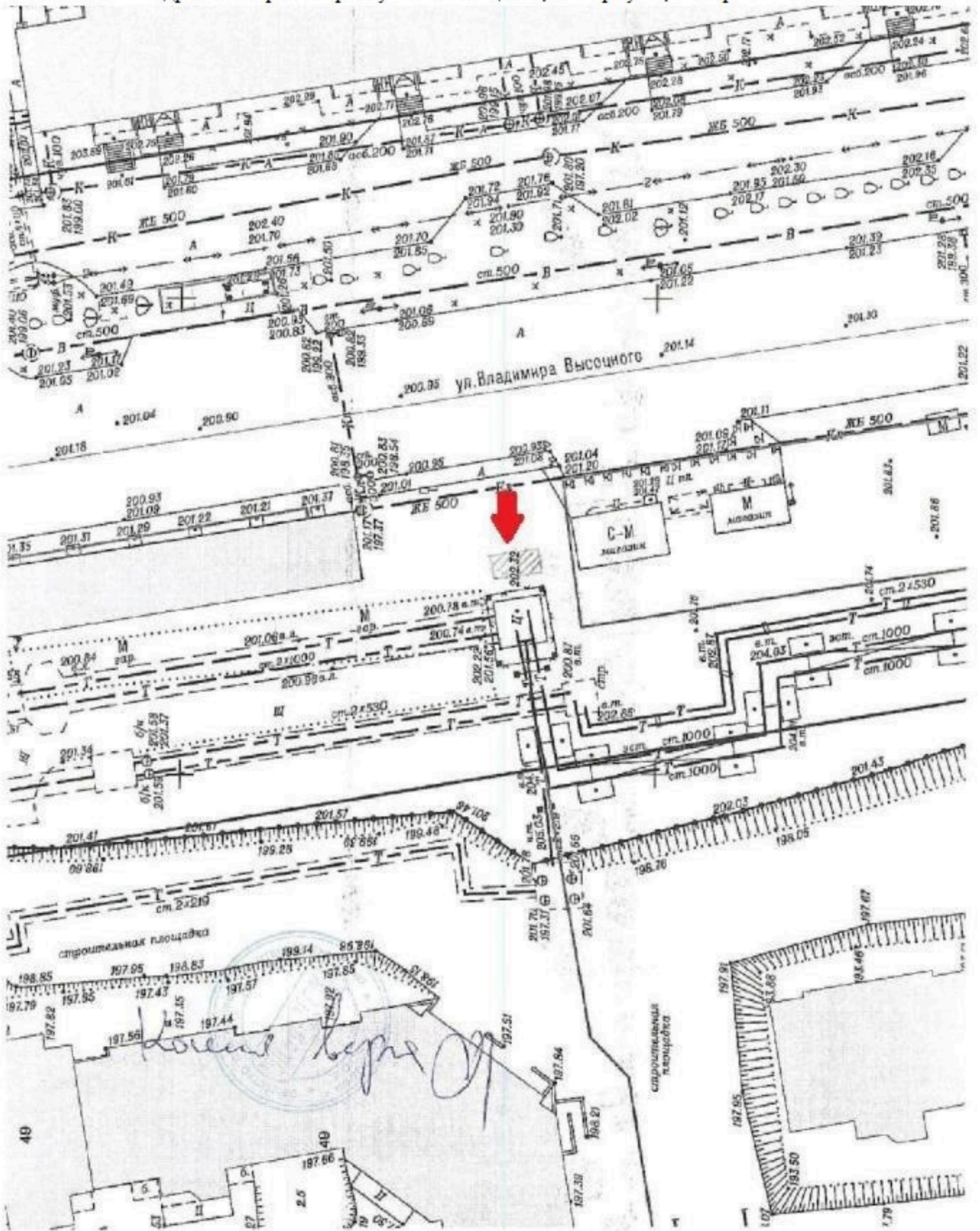
нестационарного торгового объекта - елочного базара
с адресным ориентиром ул. Бориса Богаткова, 201, номер в Схеме 7.1.81.



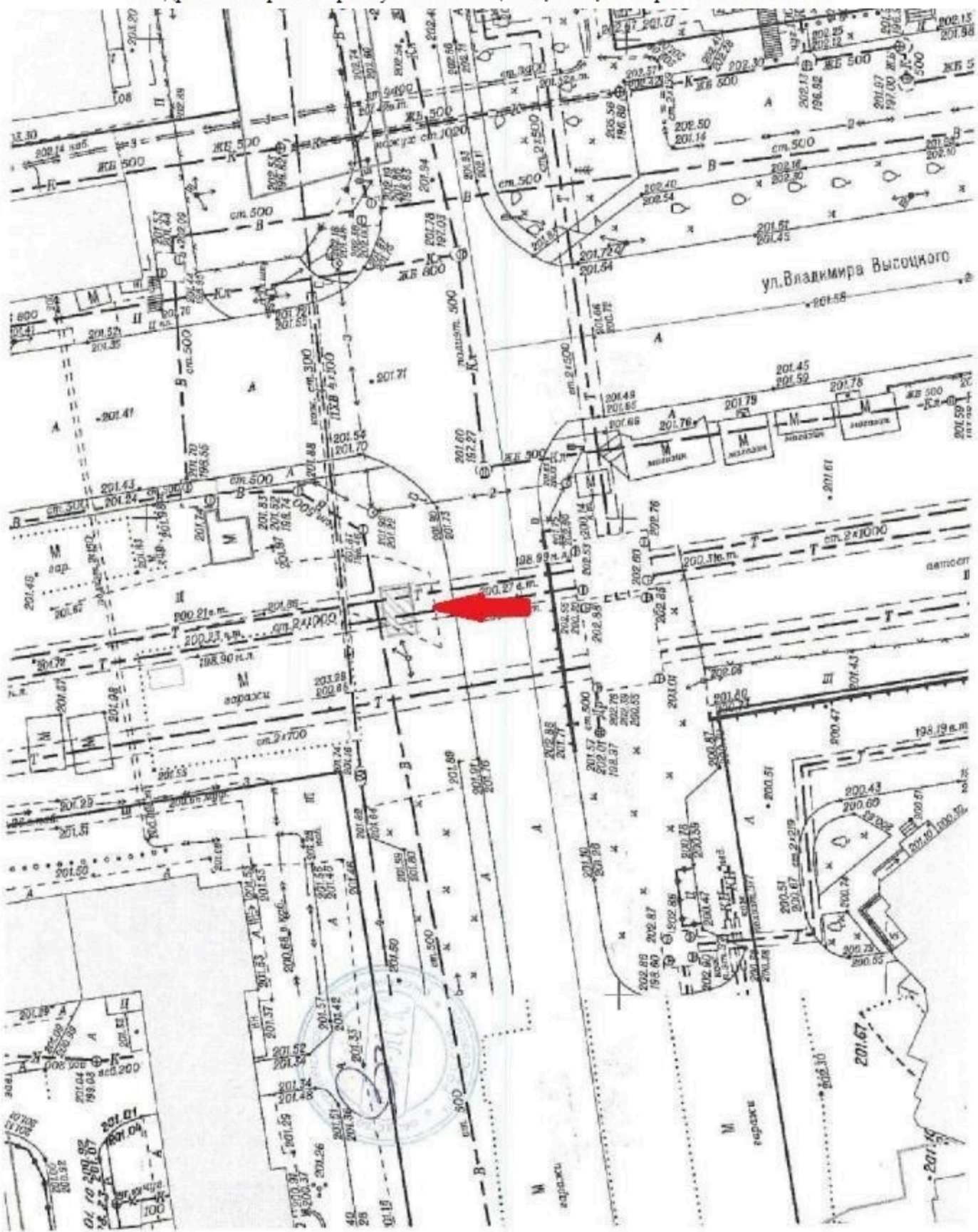
План размещения
нестационарного торгового объекта - елочного базара
с адресным ориентиром ул. Никитина, 64, номер в Схеме 7.1.387.



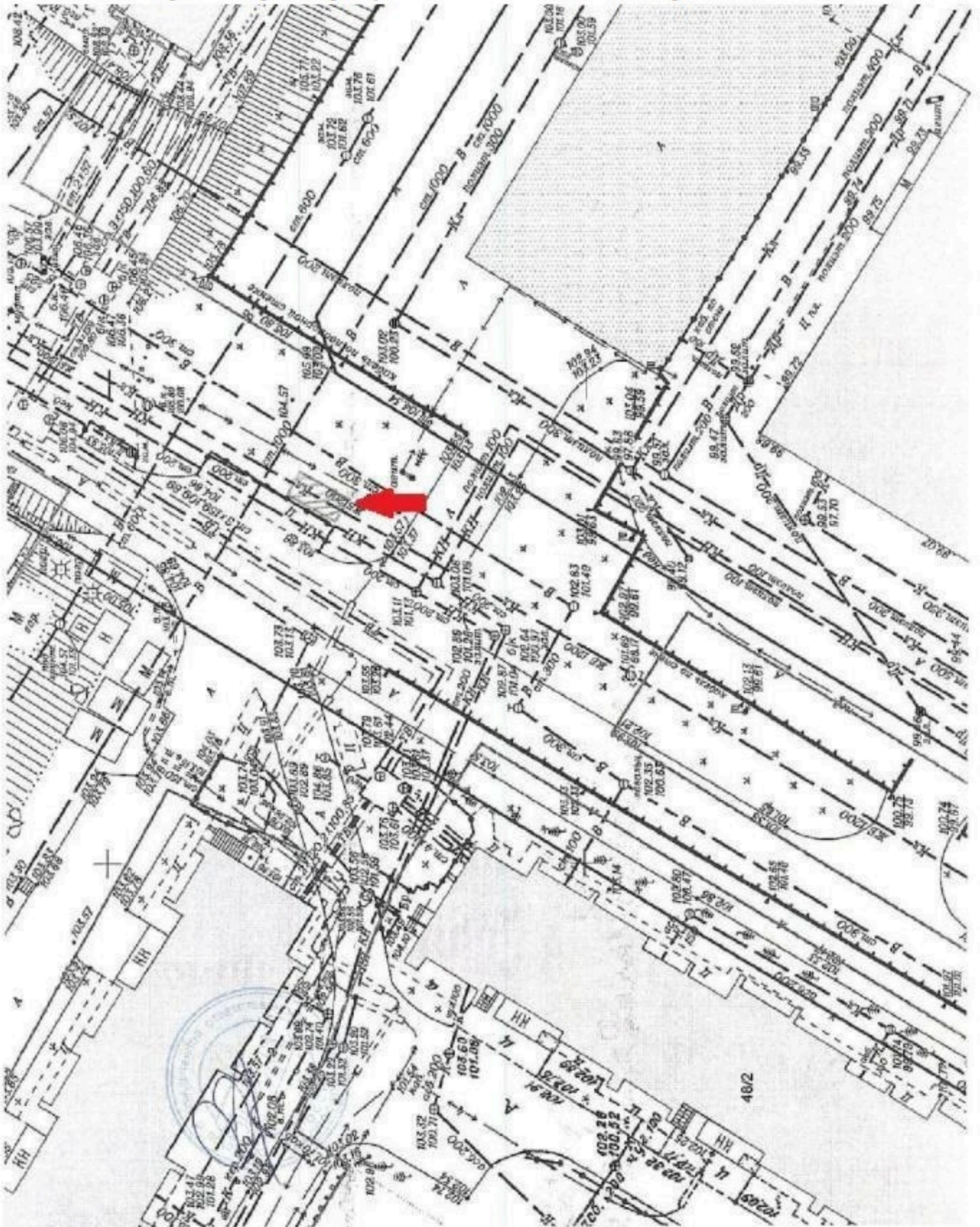
План размещения
нестационарного торгового объекта - елочного базара
с адресным ориентиром ул. В. Высоцкого, 38 корпус 2, номер в Схеме 7.1.114.



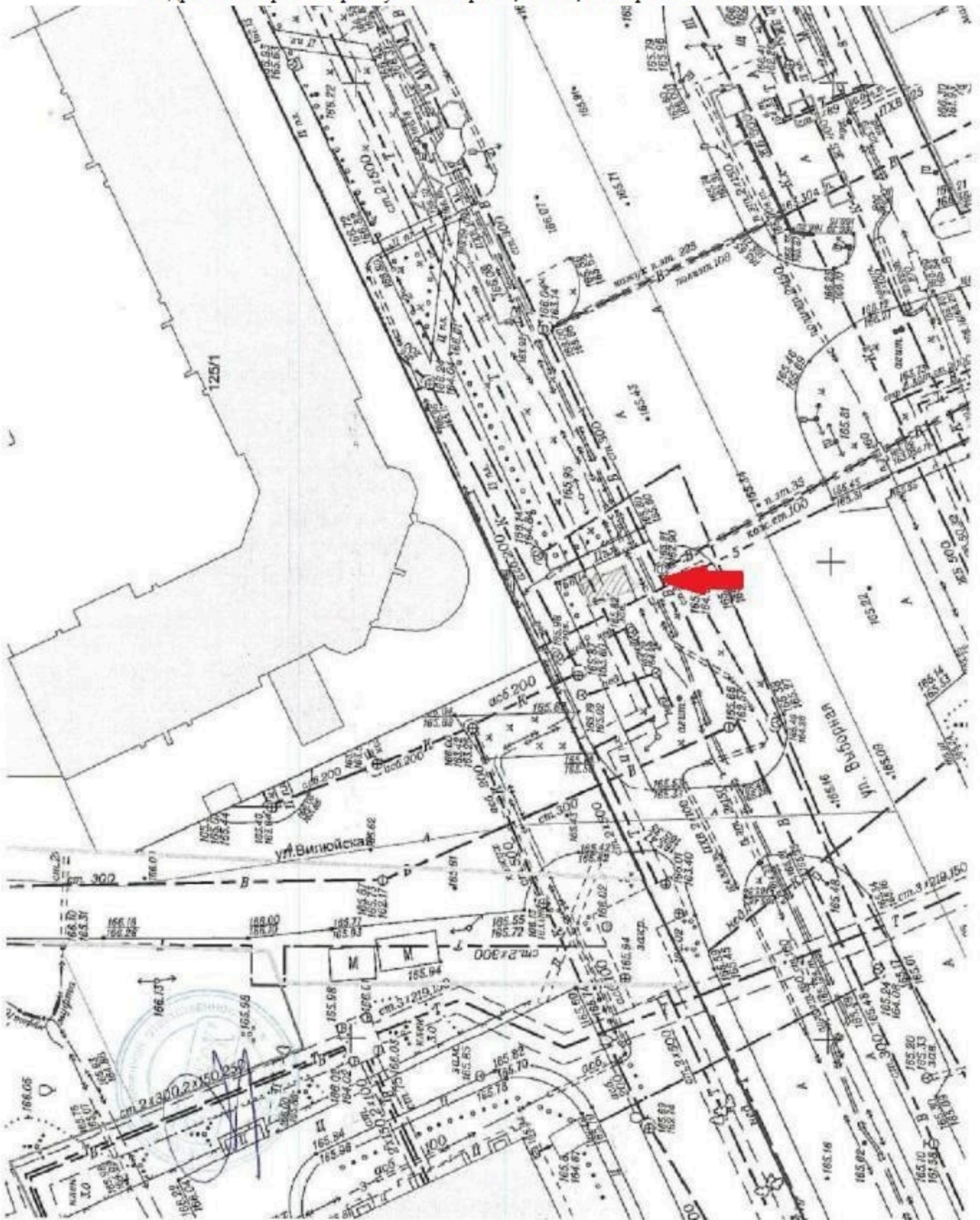
План размещения
нестационарного торгового объекта - елочного базара
с адресным ориентиром ул. В. Высоцкого, 31/1, номер в Схеме 7.1.109.



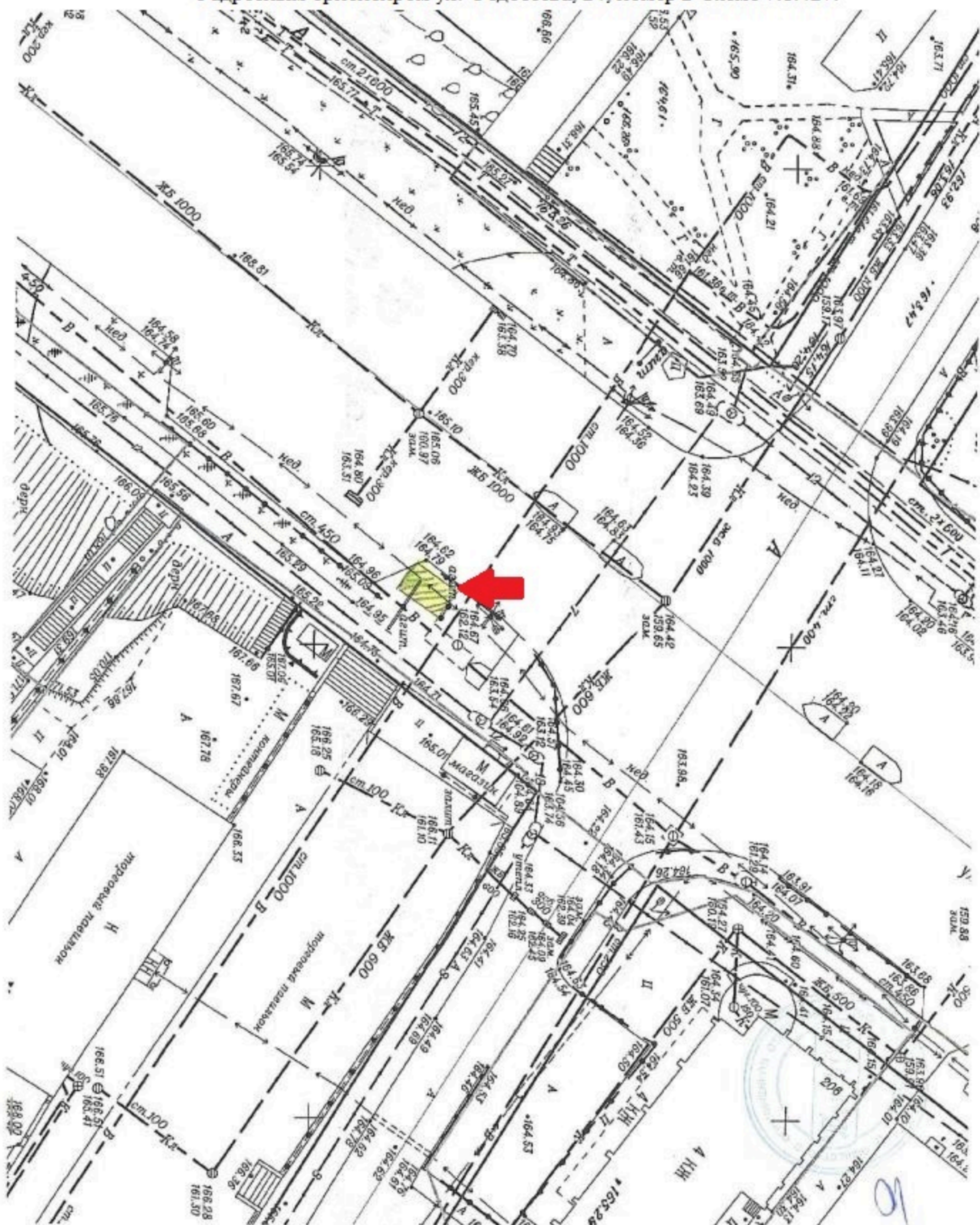
План размещения
нестационарного торгового объекта - елочного базара
с адресным ориентиром ул. Большевикская, 52/1, номер в Схеме 7.1.39.



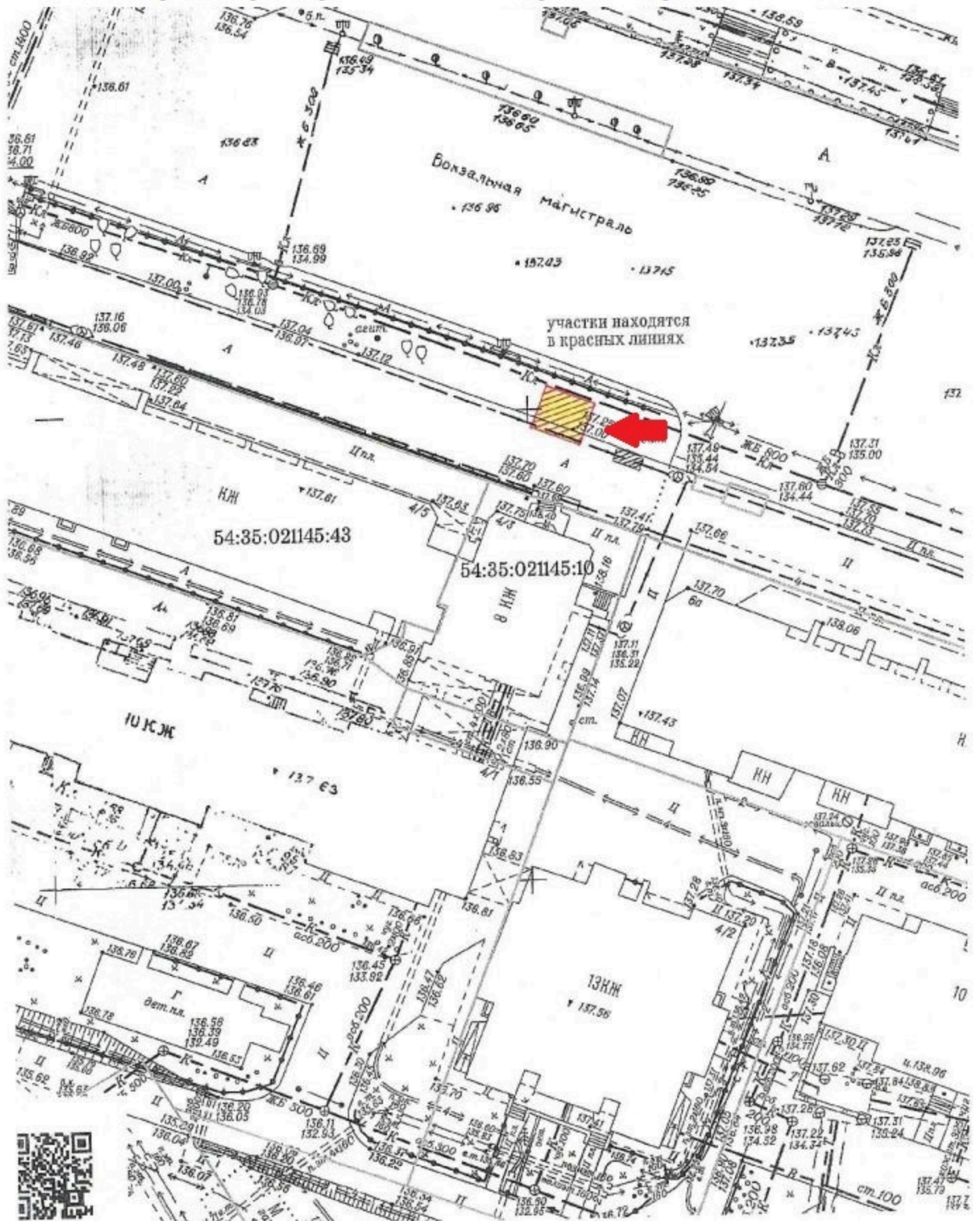
План размещения
нестационарного торгового объекта - елочного базара
с адресным ориентиром ул. Выборная, 125/1, номер в Схеме 7.1.170.



План размещения
нестационарного торгового объекта - елочного базара
с адресным ориентиром ул. Федосеева, 24, номер в Схеме 7.1.427.

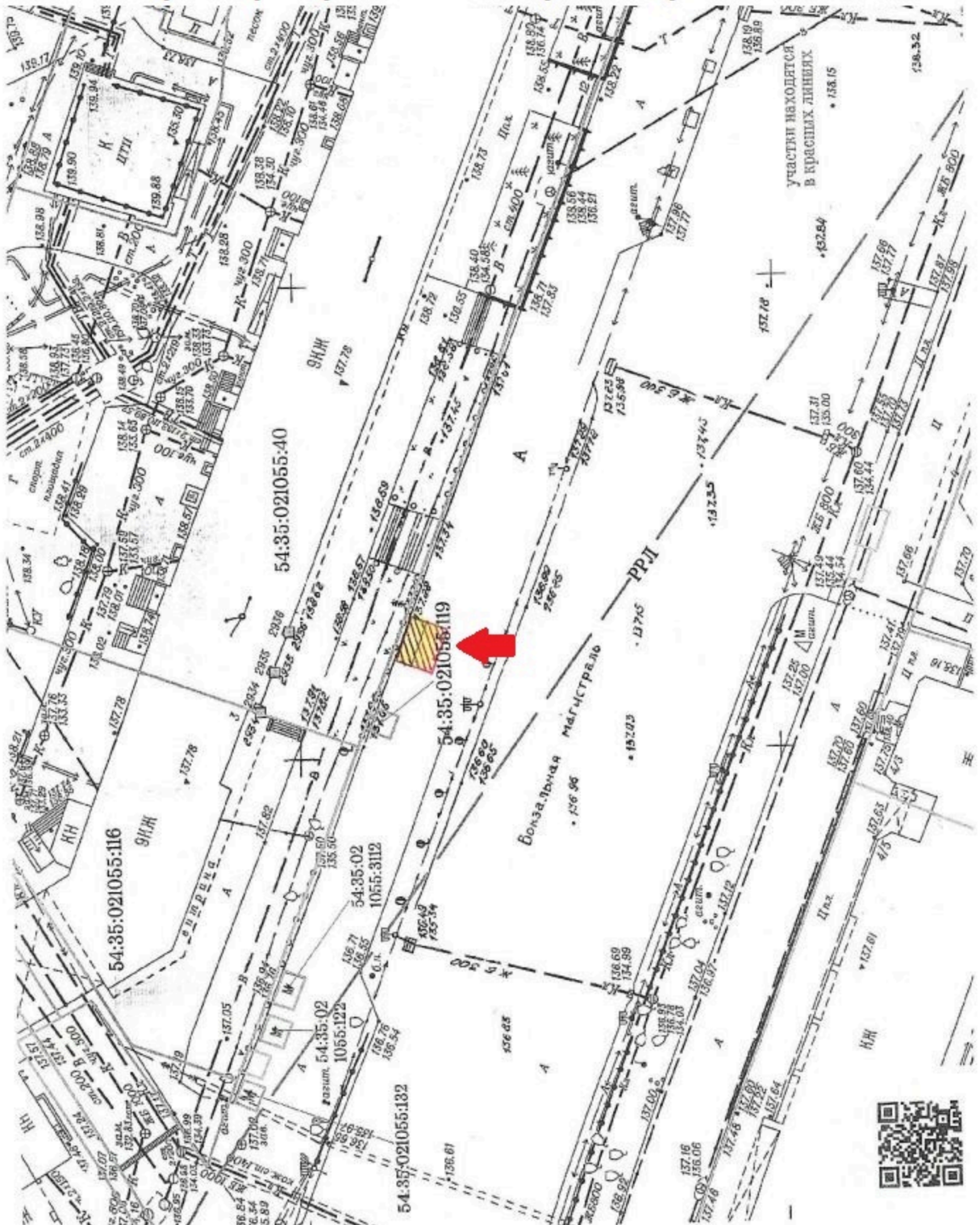


План размещения
нестационарного торгового объекта - елочного базара
с адресным ориентиром Вокзальная магистраль, 4, номер в Схеме 2.1.19.

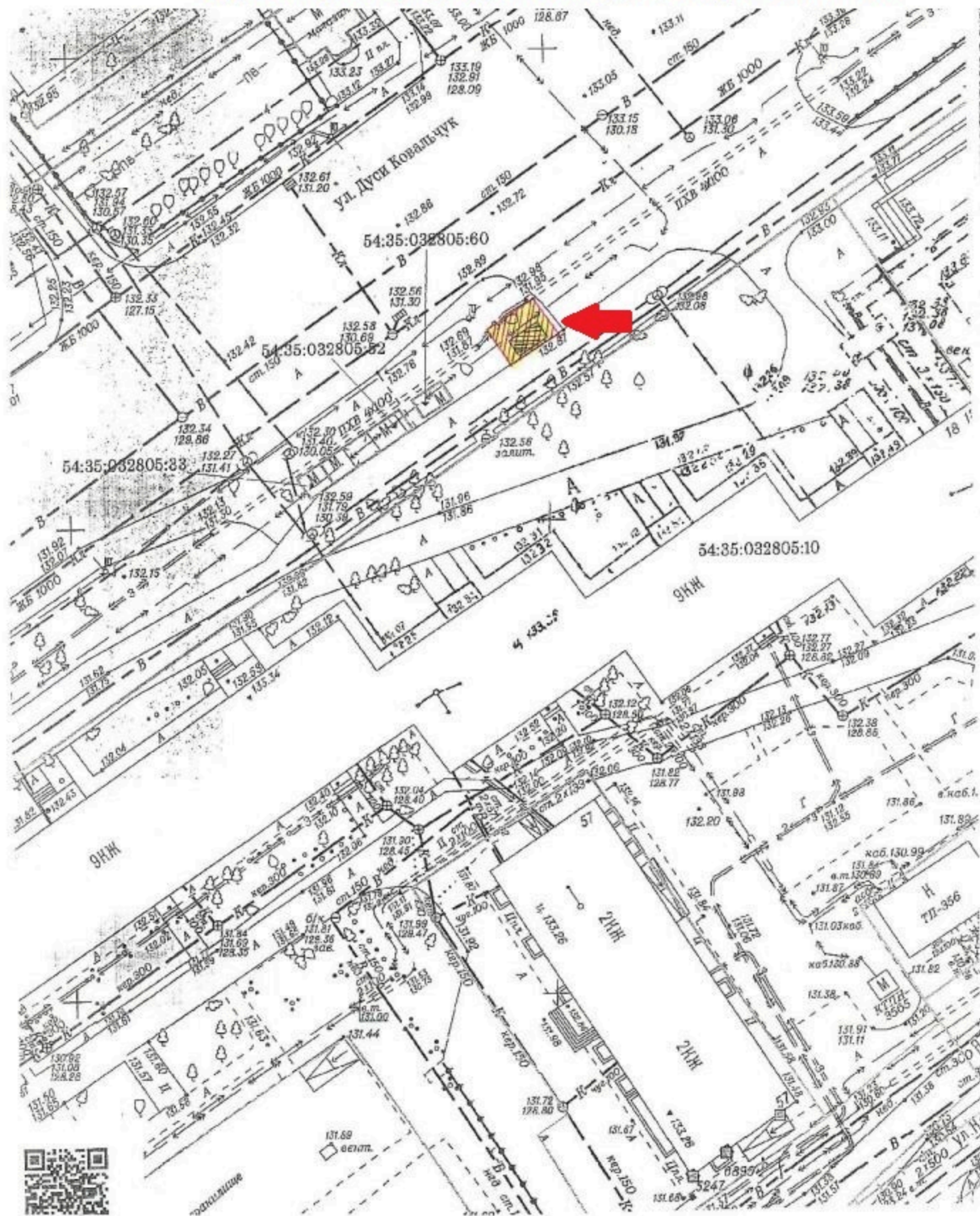


План размещения

нестационарного торгового объекта - елочного базара
с адресным ориентиром Вокзальная магистраль, 5, номер в Схеме 2.1.25.



План размещения
нестационарного торгового объекта - елочного базара
с адресным ориентиром ул. Дуси Ковальчук, 18, номер в Схеме 3.1.116.



План размещения
нестационарного торгового объекта - елочного базара
с адресным ориентиром ул. Дуси Ковальчук, 91, номер в Схеме 3.1.166.

