



**БЮЛЛЕТЕНЬ  
ОРГАНОВ МЕСТНОГО  
САМОУПРАВЛЕНИЯ  
ГОРОДА  
НОВОСИБИРСКА**

**№ 22 23 мая 2019 г.**

**ЗАКЛЮЧЕНИЕ**  
**о результатах публичных слушаний**  
**по проекту решения Совета депутатов города Новосибирска**  
**«О внесении изменений в Устав города Новосибирска, принятый**  
**решением городского Совета Новосибирска от 27.06.2007 № 616»**

В целях обеспечения реализации прав жителей города Новосибирска на участие в процессе обсуждения проектов муниципальных правовых актов города Новосибирска по вопросам местного значения проведены публичные слушания по проекту решения Совета депутатов города Новосибирска «О внесении изменений в Устав города Новосибирска, принятый решением городского Совета Новосибирска от 27.06.2007 № 616» (далее – проект решения).

В Бюллетене органов местного самоуправления города Новосибирска от 25.04.2019 № 18 были официально опубликованы, а также размещены на официальном сайте города Новосибирска ([novo-sibirsk.ru](http://novo-sibirsk.ru)), официальном сайте Совета депутатов города Новосибирска ([gorsovetnsk.ru](http://gorsovetnsk.ru)), в сетевых изданиях «Комсомольская правда. Новосибирск» ([nsk.kp.ru](http://nsk.kp.ru)) и «Наш дом Новосибирск» ([ndn.info](http://ndn.info)):

проект решения;

решение Совета депутатов города Новосибирска от 24.04.2019 № 793 «О назначении публичных слушаний по проекту решения Совета депутатов города Новосибирска «О внесении изменений в Устав города Новосибирска, принятый решением городского Совета Новосибирска от 27.06.2007 № 616»;

решение Совета депутатов города Новосибирска от 20.06.2018 № 642 «О Порядке организации и проведения публичных слушаний в городе Новосибирске и признании утратившими силу отдельных решений городского Совета Новосибирска, Совета депутатов города Новосибирска»;

решение городского Совета Новосибирска от 27.03.2007 № 528 «О Порядке учета предложений граждан и их участия в обсуждении проекта Устава города Новосибирска, проекта решения Совета депутатов города Новосибирска о внесении изменений и дополнений в Устав города Новосибирска».

Публичные слушания по проекту решения проведены 21 мая 2019 года.

В процессе проведения публичных слушаний заслушаны выступления экспертов. По результатам публичных слушаний сделано следующее

**заключение:**

1. Считать публичные слушания по проекту решения состоявшимися.
2. Процедура проведения публичных слушаний осуществлена в соответствии с Федеральным законом от 06.10.2003 № 131-ФЗ «Об общих принципах организации

местного самоуправления в Российской Федерации» и Порядком организации и проведения публичных слушаний в городе Новосибирске, определенным решением Совета депутатов города Новосибирска от 20.06.2018 № 642.

3. В целом проект решения получил положительную оценку и рекомендуется к принятию Советом депутатов города Новосибирска.

Председатель организационного комитета,  
заместитель председателя Совета  
депутатов города Новосибирска

Ю. Ф. Зарубин

Секретарь

Ю. С. Малдаван

**ПРАВОВЫЕ АКТЫ  
МЭРИИ ГОРОДА НОВОСИБИРСКА**

# ПОСТАНОВЛЕНИЯ

## МЭРИЯ ГОРОДА НОВОСИБИРСКА

### ПОСТАНОВЛЕНИЕ

От 15.05.2019

№ 1715

#### **О сводном перечне муниципальных программ города Новосибирска на 2020 год**

В соответствии с Бюджетным кодексом Российской Федерации, постановлением мэрии города Новосибирска от 19.06.2014 № 5141 «О Порядке принятия решений о разработке муниципальных программ города Новосибирска, их формирования и реализации и признании утратившими силу отдельных правовых актов мэрии города Новосибирска», руководствуясь Уставом города Новосибирска, **ПОСТАНОВЛЯЮ:**

1. Утвердить сводный перечень муниципальных программ города Новосибирска на 2020 год (приложение).
2. Департаменту экономики и стратегического планирования мэрии города Новосибирска разместить постановление на официальном сайте города Новосибирска в информационно-телекоммуникационной сети «Интернет».
3. Департаменту информационной политики мэрии города Новосибирска обеспечить опубликование постановления.
4. Контроль за исполнением постановления возложить на первого заместителя мэра города Новосибирска Буреева Б. В.

Мэр города Новосибирска

А. Е. Локоть

Приложение  
к постановлению мэрии  
города Новосибирска  
от 15.05.2019 № 1715

**СВОДНЫЙ ПЕРЕЧЕНЬ  
муниципальных программ города Новосибирска на 2020 год**

№ п/п	Наименование муниципальной программы	Наименование структурного подразделения мэрии города Новосибирска – разработчика (разработчика-координатора) муниципальной программы
1	2	3
1	«Создание условий для организации транспортного обслуживания населения и осуществления дорожной деятельности в отношении автомобильных дорог общего пользования местного значения и обеспечения безопасности дорожного движения на них в границах города Новосибирска» на 2020 – 2024 годы	Департамент транспорта и дорожно-благоустроительно-го комплекса мэрии города Новосибирска
2	«Профилактика терроризма, минимизация и (или) ликвидация проявлений терроризма на территории города Новосибирска» на 2020 – 2023 годы	Комитет мэрии города Новосибирска по взаимодействию с административными органами

# МЭРИЯ ГОРОДА НОВОСИБИРСКА

## ПОСТАНОВЛЕНИЕ

От 16.05.2019

№ 1728

### **О создании Консультативного совета по вопросам семьи и детства**

В соответствии с Федеральным законом от 06.10.2003 № 131-ФЗ «Об основных принципах организации местного самоуправления в Российской Федерации», постановлением мэрии города Новосибирска от 29.04.2019 № 1524 «О Положении о Консультативном совете по вопросам семьи и детства», руководствуясь Уставом города Новосибирска, ПОСТАНОВЛЯЮ:

1. Создать Консультативный совет по вопросам семьи и детства и утвердить его состав (приложение).

2. Признать утратившими силу постановления мэрии города Новосибирска: от 31.10.2014 № 9473 «Об утверждении состава Консультативного совета общестественности по вопросам семьи, материнства и детства»;

от 20.05.2015 № 3551 «О внесении изменений в состав Консультативного совета общественности по вопросам семьи, материнства и детства, утвержденный постановлением мэрии города Новосибирска от 31.10.2014 № 9473».

3. Департаменту информационной политики мэрии города Новосибирска обеспечить опубликование постановления.

4. Контроль за исполнением постановления возложить на начальника департамента по социальной политике мэрии города Новосибирска.

Мэр города Новосибирска

А. Е. Локоть

**СОСТАВ**  
**Консультативного совета по вопросам семьи и детства**

- Локоть Анатолий Евгеньевич – мэр города Новосибирска, председатель;
- Шварцкопф Валерий Александрович – заместитель мэра города Новосибирска, заместитель председателя;
- Незамаева Ольга Борисовна – начальник департамента по социальной политике мэрии города Новосибирска, заместитель председателя;
- Дегтярёва Ольга Викторовна – заместитель начальника управления социальной поддержки населения мэрии города Новосибирска, секретарь.

**Члены Консультативного совета:**

- Аксенова Марина Анатольевна – директор Детского благотворительного фонда «Солнечный город» (по согласованию);
- Алькова Татьяна Викторовна – заместитель главы администрации Ленинского района города Новосибирска;
- Аникина Ирина Владимировна – председатель комитета опеки и попечительства мэрии города Новосибирска;
- Артемова Светлана Анатольевна – исполнительный директор ассоциации помощи людям с расстройствами аутистического спектра и другими нарушениями психологического развития «Спектр» (по согласованию);
- Болтенко Надежда Николаевна – заместитель руководителя администрации Губернатора Новосибирской области и Правительства Новосибирской области (по согласованию);
- Бондарь Евгений Александрович – президент автономной некоммерческой организации помощи людям с расстройствами аутистического спектра «Атмосфера» (по согласованию);
- Женова Татьяна Ивановна – директор Благотворительного фонда Памяти имени Володи Женова (по согласованию);



- Жижков Владимир Васильевич – директор ассоциации по разработке и реализации социальных и культурных проектов «Агентство культурно-социальной работы» (по согласованию);
- Ложкина Идея Тимофеевна – директор учреждения культуры музея «Сибирская береста» (по согласованию);
- Логвиненко Яна Васильевна – председатель правления Новосибирской областной организации Общероссийской общественной организации инвалидов «Всероссийское ордена Трудового Красного Знамени общество слепых» (по согласованию);
- Малков Максим Александрович – начальник отдела поддержки общественных инициатив управления общественных связей мэрии города Новосибирска;
- Машанов Владимир Александрович – директор муниципального предприятия г. Новосибирска «Новосибирская аптечная сеть»;
- Мухин Сергей Петрович – директор муниципального бюджетного учреждения города Новосибирска «Комплексный центр социального обслуживания населения» Первомайского района;
- Осьмук Людмила Алексеевна – директор Института социальных технологий и реабилитации федерального государственного бюджетного образовательного учреждения высшего образования «Новосибирский государственный технический университет» (по согласованию);
- Павленко Наталия Юрьевна – директор муниципального казенного учреждения города Новосибирска «Агентство развития социальной политики города Новосибирска»;
- Самодумов Игорь Петрович – председатель региональной общественной организации поддержки института семьи и традиционных семейных ценностей «Совет отцов Новосибирской области» (по согласованию);
- Семенко Виктор Леонидович – председатель совета Новосибирской региональной общественной организации инвалидов колясочников «Центр Независимой Жизни «ФИНЕСТ» (по согласованию);
- Семикова Маргарита Александровна – директор благотворительного фонда «Созвездие сердец» (по согласованию);
- Супрун Анастасия Владимировна – президент благотворительного фонда «Дети России – будущее мира» (по согласованию);

- Тямин Николай Андреевич – председатель постоянной комиссии Совета депутатов города Новосибирска по социальной политике и образованию;
- Хрячкова Марина Валентиновна – заместитель начальника департамента по социальной политике мэрии города Новосибирска – начальник управления социальной поддержки населения мэрии города Новосибирска;
- Цыбизов Андрей Евгеньевич – начальник отдела реализации программ и проектов в социальной сфере управления социальной поддержки населения мэрии города Новосибирска.
-

# МЭРИЯ ГОРОДА НОВОСИБИРСКА

## ПОСТАНОВЛЕНИЕ

От 16.05.2019

№ 1729

### **Об изъятии земельного участка и жилых помещений для муниципальных нужд**

В связи с признанием многоквартирного дома, расположенного по адресу: Российская Федерация, Новосибирская область, город Новосибирск, ул. Океанская, 6, аварийным и подлежащим сносу, в соответствии с Гражданским кодексом Российской Федерации, Земельным кодексом Российской Федерации, Жилищным кодексом Российской Федерации, руководствуясь Уставом города Новосибирска, **ПОСТАНОВЛЯЮ:**

1. Изъять путем выкупа для муниципальных нужд земельный участок, находящийся в общей долевой собственности собственников жилых помещений в многоквартирном доме, с кадастровым номером 54:35:091377:417 площадью 1697 кв. м, с адресным ориентиром: Российская Федерация, Новосибирская область, город Новосибирск, ул. Океанская, 6 (в связи с признанием расположенного на нем многоквартирного дома аварийным и подлежащим сносу).

2. В связи с изъятием для муниципальных нужд земельного участка, указанного в пункте 1 настоящего постановления, изъять путем выкупа для муниципальных нужд у собственников жилые помещения согласно приложению к настоящему постановлению (далее – жилые помещения).

3. Управлению по жилищным вопросам мэрии города Новосибирска:

3.1. В течение 10 дней со дня издания постановления:

разместить постановление на официальном сайте города Новосибирска в информационно-телекоммуникационной сети «Интернет»;

направить копию постановления письмом с уведомлением о вручении собственникам жилых помещений;

направить копию постановления в Управление Федеральной службы государственной регистрации, кадастра и картографии по Новосибирской области.

3.2. Обеспечить от имени города Новосибирска заключение соглашений об изъятии земельного участка и жилых помещений для муниципальных нужд в соответствии с законодательством либо предъявление исковых заявлений к собственникам жилых помещений в случаях принудительного изъятия.

3.3. Предусмотреть возможность предоставления собственникам взамен изымаемых жилых помещений других жилых помещений в соответствии с частью 8 статьи 32 Жилищного кодекса Российской Федерации.

3.4. Организовать проведение оценки рыночной стоимости помещений с учетом стоимости изымаемого земельного участка, указанного в пункте 1 настоящего постановления, для определения выкупной цены, а также подлежащих возмещению убытков в порядке, установленном законодательством.

3.5. Обеспечить прекращение права собственности на жилые помещения в установленном законом порядке.

4. Департаменту информационной политики мэрии города Новосибирска в течение 10 дней со дня издания постановления обеспечить его опубликование.

5. Настоящее постановление действует в течение трех лет со дня его издания.

6. Контроль за исполнением постановления возложить на заместителя мэра города Новосибирска – начальника департамента строительства и архитектуры мэрии города Новосибирска.

Мэр города Новосибирска

А. Е. Локоть

Приложение  
к постановлению мэрии  
города Новосибирска  
от 16.05.2019 № 1729

**ПЕРЕЧЕНЬ**  
**жилых помещений, подлежащих изъятию у собственников**

№ п/п	Адрес	Площадь помещения, кв. м	Кадастровый (ус- ловный) номер помещения
1	2	3	4
1	Российская Федерация, Новосибирская область, город Новосибирск, ул. Океанская, 6, кв. 1	47,5	54:35:091377:379
2	Российская Федерация, Новосибирская область, город Новосибирск, ул. Океанская, 6, кв. 4	47,5	54:35:091377:380
3	Российская Федерация, Новосибирская область, город Новосибирск, ул. Океанская, 6, кв. 5	47,5	54:35:091377:341
4	Российская Федерация, Новосибирская область, город Новосибирск, ул. Океанская, 6, кв. 6	49,2	54:35:091377:344
5	Российская Федерация, Новосибирская область, город Новосибирск, ул. Океанская, 6, кв. 8	48,1	54:35:091377:210

## МЭРИЯ ГОРОДА НОВОСИБИРСКА

### ПОСТАНОВЛЕНИЕ

От 16.05.2019

№ 1730

**О предоставлении Арабекову П. Р., Арабековой С. И., Арабековой Н. П., Арабековой М. П., Арабекову А. П. разрешения на отклонение от предельных параметров разрешенного строительства, реконструкции объекта капитального строительства**

В соответствии со статьей 40 Градостроительного кодекса Российской Федерации, решением Совета депутатов города Новосибирска от 24.06.2009 № 1288 «О Правилах землепользования и застройки города Новосибирска», на основании заключения о результатах общественных обсуждений по проекту решения о предоставлении разрешения на отклонение от предельных параметров разрешенного строительства, реконструкции объектов капитального строительства от 12.04.2019, рекомендаций комиссии по подготовке проекта правил землепользования и застройки города Новосибирска о предоставлении и об отказе в предоставлении разрешения на отклонение от предельных параметров разрешенного строительства, реконструкции объектов капитального строительства от 22.04.2019, руководствуясь Уставом города Новосибирска, ПОСТАНОВЛЯЮ:

1. Предоставить Арабекову П. Р., Арабековой С. И., Арабековой Н. П., Арабековой М. П., Арабекову А. П. разрешение на отклонение от предельных параметров разрешенного строительства, реконструкции объекта капитального строительства (на основании заявления в связи с тем, что рельеф земельного участка является неблагоприятным для застройки, а также в связи с сохранением линии регулирования застройки) в части уменьшения минимального отступа от границ земельного участка, за пределами которого запрещено строительство зданий, строений, сооружений, с кадастровым номером 54:35:063911:30 площадью 0,0770 га, расположенного по адресу: Российская Федерация, Новосибирская область, город Новосибирск, пер. 2-й Вертковский, 12 (зона застройки жилыми домами смешанной этажности (Ж-1), подзона застройки жилыми домами смешанной этажности пониженной плотности застройки (Ж-1.5)), с 3 м до 1,5 м со стороны пер. 2-го Вертковского.

2. Департаменту строительства и архитектуры мэрии города Новосибирска разместить постановление на официальном сайте города Новосибирска в информационно-телекоммуникационной сети «Интернет».

3. Департаменту информационной политики мэрии города Новосибирска обеспечить опубликование постановления.

4. Контроль за исполнением постановления возложить на заместителя мэра города Новосибирска - начальника департамента строительства и архитектуры мэрии города Новосибирска.

Мэр города Новосибирска

А. Е. Локоть

## МЭРИЯ ГОРОДА НОВОСИБИРСКА

### ПОСТАНОВЛЕНИЕ

От 16.05.2019

№ 1735

**О внесении изменения в пункт 2 постановления мэрии города Новосибирска от 20.07.2016 № 3193 «О признании аварийным и подлежащим сносу многоквартирного дома, расположенного по адресу: Российская Федерация, Новосибирская область, город Новосибирск, ул. Никитина, 57а»**

В соответствии с Федеральным законом от 06.10.2003 № 131-ФЗ «Об общих принципах организации местного самоуправления в Российской Федерации», руководствуясь Уставом города Новосибирска, ПОСТАНОВЛЯЮ:

1. Внести в пункт 2 постановления мэрии города Новосибирска от 20.07.2016 № 3193 «О признании аварийным и подлежащим сносу многоквартирного дома, расположенного по адресу: Российская Федерация, Новосибирская область, город Новосибирск, ул. Никитина, 57а» изменение, заменив слова «в 2020 году в рамках реализации подпрограммы «Безопасность жилищно-коммунального хозяйства» государственной программы Новосибирской области «Жилищно-коммунальное хозяйство Новосибирской области в 2015 – 2020 годах», утвержденной постановлением Правительства Новосибирской области от 16.02.2015 № 66-п» словами «в 2024 году в рамках реализации Региональной адресной программы Новосибирской области по переселению граждан из аварийного жилищного фонда на 2019 – 2025 годы, утвержденной постановлением Правительства Новосибирской области от 01.04.2019 № 122-п».

2. Департаменту информационной политики мэрии города Новосибирска обеспечить опубликование постановления.

3. Контроль за исполнением постановления возложить на заместителя мэра города Новосибирска – начальника департамента строительства и архитектуры мэрии города Новосибирска.

Мэр города Новосибирска

А. Е. Локоть



## МЭРИЯ ГОРОДА НОВОСИБИРСКА

### ПОСТАНОВЛЕНИЕ

От 16.05.2019

№ 1737

**О внесении изменения в пункт 2 постановления мэрии города Новосибирска от 29.03.2019 № 1129 «О проекте планировки территории, ограниченной ул. Станиславского, полосой отвода Западно-Сибирской железной дороги, перспективной городской магистралью непрерывного движения, руслом реки Тулы, в Кировском и Ленинском районах»**

В целях устранения технической ошибки, в соответствии с Градостроительным кодексом Российской Федерации, Федеральным законом от 06.10.2003 № 131-ФЗ «Об общих принципах организации местного самоуправления в Российской Федерации», руководствуясь Уставом города Новосибирска, ПОСТАНОВЛЯЮ:

1. Внести в пункт 2 постановления мэрии города Новосибирска от 29.03.2019 № 1129 «О проекте планировки территории, ограниченной ул. Станиславского, полосой отвода Западно-Сибирской железной дороги, перспективной городской магистралью непрерывного движения, руслом реки Тулы, в Кировском и Ленинском районах» изменение, заменив слова «утратившим силу постановление» словами «утратившими силу пункты 1, 6 постановления».

2. Департаменту строительства и архитектуры мэрии города Новосибирска разместить постановление на официальном сайте города Новосибирска в информационно-телекоммуникационной сети «Интернет».

3. Департаменту информационной политики мэрии города Новосибирска обеспечить опубликование постановления.

4. Контроль за исполнением постановления возложить на заместителя мэра города Новосибирска – начальника департамента строительства и архитектуры мэрии города Новосибирска.

Мэр города Новосибирска

А. Е. Локоть

## МЭРИЯ ГОРОДА НОВОСИБИРСКА

### ПОСТАНОВЛЕНИЕ

От 16.05.2019

№ 1738

**О проведении публичных слушаний по проекту постановления мэрии города Новосибирска «О проекте планировки и проектах межевания территории, ограниченной перспективным направлением Красного проспекта, перспективным продолжением ул. Утренней, ул. Андреевской, планируемой магистральной улицей общегородского значения непрерывного движения, 1-м Мочищенским шоссе и границей города Новосибирска, в Зяельцовском районе»**

В целях выявления и учета мнения и интересов жителей города Новосибирска по проекту постановления мэрии города Новосибирска «О проекте планировки и проектах межевания территории, ограниченной перспективным направлением Красного проспекта, перспективным продолжением ул. Утренней, ул. Андреевской, планируемой магистральной улицей общегородского значения непрерывного движения, 1-м Мочищенским шоссе и границей города Новосибирска, в Зяельцовском районе», в соответствии с Градостроительным кодексом Российской Федерации, Федеральным законом от 06.10.2003 № 131-ФЗ «Об общих принципах организации местного самоуправления в Российской Федерации», решением Совета депутатов города Новосибирска от 20.06.2018 № 640 «О Порядке организации и проведения в городе Новосибирске общественных обсуждений и публичных слушаний в соответствии с законодательством о градостроительной деятельности», постановлением мэрии города Новосибирска от 13.06.2018 № 2057 «О подготовке проекта планировки и проектов межевания территории, ограниченной перспективным направлением Красного проспекта, перспективным продолжением ул. Утренней, ул. Андреевской, планируемой магистральной улицей общегородского значения непрерывного движения, 1-м Мочищенским шоссе и границей города Новосибирска, в Зяельцовском районе», руководствуясь Уставом города Новосибирска, **ПОСТАНОВЛЯЮ:**

#### 1. Провести:

1.1. Публичные слушания по проекту постановления мэрии города Новосибирска «О подготовке проекта планировки и проектов межевания территории, ограниченной перспективным направлением Красного проспекта, перспективным продолжением ул. Утренней, ул. Андреевской, планируемой магистральной улицей общегородского значения непрерывного движения, 1-м Мочищенским шоссе и границей города Новосибирска, в Зяельцовском районе» (далее – публичные слушания) (приложение) с 23.05.2019 по 04.07.2019.

1.2. Собрание участников публичных слушаний 14.06.2019 в 15.30 час. по адре-

су: Российская Федерация, Новосибирская область, город Новосибирск, Красный проспект, 50, кабинет 230.

2. Создать организационный комитет по подготовке и проведению публичных слушаний (далее – организационный комитет) в следующем составе:

- |                                |   |   |
|--------------------------------|---|---|
| Бакулова Екатерина Ивановна    | – | начальник отдела градостроительной подготовки территорий Главного управления архитектуры и градостроительства мэрии города Новосибирска;  |
| Галимова Ольга Лингвинстоновна | – | начальник отдела планировки территории города Главного управления архитектуры и градостроительства мэрии города Новосибирска;   |
| Демченко Татьяна Юрьевна       | – | консультант отдела градостроительной подготовки территорий Главного управления архитектуры и градостроительства мэрии города Новосибирска;  |
| Игнатьева Антониды Ивановна    | – | заместитель начальника Главного управления архитектуры и градостроительства мэрии города Новосибирска;  |
| Канунников Сергей Иванович     | – | глава администрации Центрального округа по Железнодорожному, Заельцовскому и Центральному районам города Новосибирска;  |
| Кухарева Татьяна Владимировна  | – | главный специалист отдела градостроительной подготовки территорий Главного управления архитектуры и градостроительства мэрии города Новосибирска;   |
| Кучинская Ольга Владимировна   | – | главный специалист отдела планировки территории города Главного управления архитектуры и градостроительства мэрии города Новосибирска;  |
| Никулина Евгений Евгеньевна    | – | ведущий специалист отдела градостроительной подготовки территорий Главного управления архитектуры и градостроительства мэрии города Новосибирска;   |
| Новокшенов Сергей Михайлович   | – | заместитель начальника управления – начальник отдела территориального планирования управления архитектуры и строительства министерства строительства Новосибирской области (по согласованию); |
| Позднякова Елена Викторовна    | – | заместитель начальника Главного управления архитектуры и градостроительства мэрии города Новосибирска;  |

Столбов Виталий Николаевич	–	начальник Главного управления архитектуры и градостроительства мэрии города Новосибирска;
Тимонов Виктор Александрович	–	заместитель начальника департамента строительства и архитектуры мэрии города Новосибирска – главный архитектор города;
Шиверкина Екатерина Алексеевна	–	главный специалист отдела планировки территории города Главного управления архитектуры и градостроительства мэрии города Новосибирска.

3. Определить местонахождение организационного комитета по адресу: Российская Федерация, Новосибирская область, город Новосибирск, Красный проспект, 50, кабинет 528, почтовый индекс: 630091, адрес электронной почты: ogalimova@admnsk.ru, контактный телефон: 227-54-18.

4. Установить порядок проведения публичных слушаний, состоящий из следующих этапов:

- оповещение о начале публичных слушаний;
- размещение проекта, подлежащего рассмотрению на публичных слушаниях, и открытие экспозиции или экспозиций такого проекта;
- проведение экспозиции или экспозиций проекта, подлежащего рассмотрению на публичных слушаниях;
- проведение собрания участников публичных слушаний;
- подготовка и оформление протокола публичных слушаний;
- подготовка и опубликование заключения о результатах публичных слушаний.

5. Предложить участникам публичных слушаний, определенным законодательством о градостроительной деятельности и прошедшим идентификацию в соответствии с данным законодательством, с 30.05.2019 по 14.06.2019 внести в организационный комитет предложения и замечания, касающиеся проекта.

6. Организационному комитету:

- 6.1. Подготовить оповещение о начале публичных слушаний.
- 6.2. Организовать опубликование (обнародование) оповещения о начале публичных слушаний в периодическом печатном издании «Бюллетень органов местного самоуправления города Новосибирска» и его размещение в средствах массовой информации, на официальном сайте города Новосибирска в информационно-телекоммуникационной сети «Интернет» (далее – официальный сайт) не позднее чем за семь дней до дня размещения на официальном сайте проекта, подлежащего рассмотрению на публичных слушаниях.

6.3. Организовать размещение проекта и информационных материалов к нему на официальном сайте.

6.4. Организовать оборудование информационных стендов, расположенных по адресам:

Российская Федерация, Новосибирская область, город Новосибирск, Красный проспект, 50, кабинет 528;

Российская Федерация, Новосибирская область, город Новосибирск, ул. Ленина, 57, стенд кабинета 217 (администрации Центрального округа по Железнодорожному, Заельцовскому и Центральному районам города Новосибирска).

6.5. В течение срока, указанного в пункте 5 настоящего постановления, осуществлять регистрацию и рассмотрение предложений и замечаний, вносимых участниками публичных слушаний.

7. Возложить на Тимонова Виктора Александровича, заместителя начальника департамента строительства и архитектуры мэрии города Новосибирска - главного архитектора города, ответственность за организацию и проведение первого заседания организационного комитета.

8. Департаменту строительства и архитектуры мэрии города Новосибирска разместить постановление и оповещение о начале публичных слушаний на официальном сайте.

9. Департаменту информационной политики мэрии города Новосибирска обеспечить опубликование постановления и оповещения о начале публичных слушаний в средствах массовой информации.

10. Контроль за исполнением постановления возложить на заместителя мэра города Новосибирска – начальника департамента строительства и архитектуры мэрии города Новосибирска.

Мэр города Новосибирска

А. Е. Локоть

Приложение  
к постановлению мэрии  
города Новосибирска  
от 16.05.2019 № 1738

Проект постановления мэрии  
города Новосибирска

О проекте планировки и проектах межевания территории, ограниченной перспективным направлением Красного проспекта, перспективным продолжением ул. Утренней, ул. Андреевской, планируемой магистральной улицей общегородского значения непрерывного движения, 1-м Мочищенским шоссе и границей города Новосибирска, в Заельцовском районе

В целях выделения элементов планировочной структуры, установления параметров планируемого развития элементов планировочной структуры, зон планируемого размещения объектов капитального строительства, в том числе объектов федерального значения, объектов регионального значения, объектов местного значения, определения местоположения границ образуемых и изменяемых земельных участков, с учетом протокола публичных слушаний и заключения о результатах публичных слушаний, в соответствии с Градостроительным кодексом Российской Федерации, постановлением Правительства Российской Федерации от 19.11.2014 № 1221 «Об утверждении Правил присвоения, изменения и аннулирования адресов», решением Совета депутатов города Новосибирска от 24.05.2017 № 411 «О Порядке подготовки документации по планировке территории и признании утратившими силу отдельных решений Совета депутатов города Новосибирска», постановлением мэрии города Новосибирска от 13.06.2018 № 2057 «О подготовке проекта планировки и проектов межевания территории, ограниченной перспективным направлением Красного проспекта, перспективным продолжением ул. Утренней, ул. Андреевской, планируемой магистральной улицей общегородского значения непрерывного движения, 1-м Мочищенским шоссе и границей города Новосибирска, в Заельцовском районе», руководствуясь Уставом города Новосибирска, **ПОСТАНОВЛЯЮ:**

1. Утвердить проект планировки территории, ограниченной перспективным направлением Красного проспекта, перспективным продолжением ул. Утренней, ул. Андреевской, планируемой магистральной улицей общегородского значения непрерывного движения, 1-м Мочищенским шоссе и границей города Новосибирска, в Заельцовском районе (приложение 1).

2. Утвердить проект межевания территории квартала 282.01.02.03 в границах проекта планировки территории, ограниченной перспективным направлением Красного проспекта, перспективным продолжением ул. Утренней, ул. Андреевской, планируемой магистральной улицей общегородского значения непрерывного

движения, 1-м Мочищенским шоссе и границей города Новосибирска, в Зяельцовском районе (приложение 2).

3. Утвердить проект межевания территории квартала 282.01.02.07 в границах проекта планировки территории, ограниченной перспективным направлением Красного проспекта, перспективным продолжением ул. Утренней, ул. Андреевской, планируемой магистральной улицей общегородского значения непрерывного движения, 1-м Мочищенским шоссе и границей города Новосибирска, в Зяельцовском районе (приложение 3).

4. Утвердить проект межевания территории квартала 282.01.02.10 в границах проекта планировки территории, ограниченной перспективным направлением Красного проспекта, перспективным продолжением ул. Утренней, ул. Андреевской, планируемой магистральной улицей общегородского значения непрерывного движения, 1-м Мочищенским шоссе и границей города Новосибирска, в Зяельцовском районе (приложение 4).

5. Утвердить проект межевания застроенной территории в границах проекта планировки территории, ограниченной перспективным направлением Красного проспекта, перспективным продолжением ул. Утренней, ул. Андреевской, планируемой магистральной улицей общегородского значения непрерывного движения, 1-м Мочищенским шоссе и границей города Новосибирска, в Зяельцовском районе в соответствии с договором о развитии застроенной территории от 13.11.2017 № 44 (приложение 5).

6. Утвердить проект межевания застроенной территории в границах проекта планировки территории, ограниченной перспективным направлением Красного проспекта, перспективным продолжением ул. Утренней, ул. Андреевской, планируемой магистральной улицей общегородского значения непрерывного движения, 1-м Мочищенским шоссе и границей города Новосибирска, в Зяельцовском районе в соответствии с договором о развитии застроенной территории от 08.06.2018 № 53 (приложение 6).

7. Присвоить адреса образуемым земельным участкам:

согласно приложению 1 к проекту межевания территории квартала 282.01.02.03 в границах проекта планировки территории, ограниченной перспективным направлением Красного проспекта, перспективным продолжением ул. Утренней, ул. Андреевской, планируемой магистральной улицей общегородского значения непрерывного движения, 1-м Мочищенским шоссе и границей города Новосибирска, в Зяельцовском районе;

согласно приложению 1 к проекту межевания территории квартала 282.01.02.07 в границах проекта планировки территории, ограниченной перспективным направлением Красного проспекта, перспективным продолжением ул. Утренней, ул. Андреевской, планируемой магистральной улицей общегородского значения непрерывного движения, 1-м Мочищенским шоссе и границей города Новосибирска, в Зяельцовском районе;

согласно приложению 1 к проекту межевания территории квартала 282.01.02.10

в границах проекта планировки территории, ограниченной перспективным направлением Красного проспекта, перспективным продолжением ул. Утренней, ул. Андреевской, планируемой магистральной улицей общегородского значения непрерывного движения, 1-м Мочищенским шоссе и границей города Новосибирска, в Засельцовском районе;

согласно приложению 1 к проекту межевания застроенной территории в границах проекта планировки территории, ограниченной перспективным направлением Красного проспекта, перспективным продолжением ул. Утренней, ул. Андреевской, планируемой магистральной улицей общегородского значения непрерывного движения, 1-м Мочищенским шоссе и границей города Новосибирска, в Засельцовском районе в соответствии с договором о развитии застроенной территории от 13.11.2017 № 44;

согласно приложению 1 к проекту межевания застроенной территории в границах проекта планировки территории, ограниченной перспективным направлением Красного проспекта, перспективным продолжением ул. Утренней, ул. Андреевской, планируемой магистральной улицей общегородского значения непрерывного движения, 1-м Мочищенским шоссе и границей города Новосибирска, в Засельцовском районе в соответствии с договором о развитии застроенной территории от 08.06.2018 № 53.

8. Признать утратившими силу:

пункты 1, 5, 7 постановления мэрии города Новосибирска от 16.01.2018 № 84 «О проекте планировки и проектах межевания территории, прилегающей к 1-му Мочищенскому шоссе, в Засельцовском районе»;

постановление мэрии города Новосибирска от 18.12.2018 № 4489 «О подготовке проекта межевания территории квартала 280.01.02.10 в границах проекта планировки территории, прилегающей к 1-му Мочищенскому шоссе, в Засельцовском районе».

9. Департаменту строительства и архитектуры мэрии города Новосибирска разместить постановление на официальном сайте города Новосибирска в информационно-телекоммуникационной сети «Интернет».

10. Департаменту информационной политики мэрии города Новосибирска в течение семи дней со дня издания постановления обеспечить опубликование постановления.

11. Контроль за исполнением постановления возложить на заместителя мэра города Новосибирска – начальника департамента строительства и архитектуры мэрии города Новосибирска.

Мэр города Новосибирска

А. Е. Локоть



Приложение 1  
к постановлению мэрии  
города Новосибирска  
от \_\_\_\_\_ № \_\_\_\_\_

**ПРОЕКТ**  
**планировки территории, ограниченной перспективным направлением**  
**Красного проспекта, перспективным продолжением ул. Утренней,**  
**ул. Андреевской, планируемой магистральной улицей**  
**общегородского значения непрерывного движения,**  
**1-м Мочищенским шоссе и границей города**  
**Новосибирска, в Заельцовском районе**

1. Чертеж планировки территории (приложение 1).
  2. Положение о характеристиках планируемого развития территории (приложение 2).
  3. Положения об очередности планируемого развития территории (приложение 3).
-

Приложение 2  
к проекту планировки территории, ограниченной перспективным направлением Красного проспекта, перспективным продолжением ул. Утренней, ул. Андреевской, планируемой магистральной улицей общегородского значения непрерывного движения, 1-м Мочищенским шоссе и границей города Новосибирска, в Заельцовском районе

## **ПОЛОЖЕНИЕ**

### **о характеристиках планируемого развития территории**

#### **1. Характеристики планируемого развития территории**

Проект планировки территории, ограниченной перспективным направлением Красного проспекта, перспективным продолжением ул. Утренней, ул. Андреевской, планируемой магистральной улицей общегородского значения непрерывного движения, 1-м Мочищенским шоссе и границей города Новосибирска, в Заельцовском районе (далее – проект планировки) выполнен в отношении территории, ограниченной перспективным направлением Красного проспекта, перспективным продолжением ул. Утренней, ул. Андреевской, планируемой магистральной улицей общегородского значения непрерывного движения, 1-м Мочищенским шоссе и границей города Новосибирска, в Заельцовском районе (далее – планируемая территория).

Проект планировки разработан в соответствии с Генеральным планом города Новосибирска, где предусматриваются следующие основные мероприятия по развитию планируемой территории:

- размещение на планируемой территории на земельных участках, занятых садоводческими, огородническими или дачными некоммерческими объединениями граждан, кварталов малоэтажной, среднеэтажной и многоэтажной жилой и общественно-деловой застройки;

- размещение вдоль магистральных улиц городского и районного значения в структуре отдельных кварталов объектов общественной застройки;

- развитие улично-дорожной сети с устройством новых магистральных улиц городского, районного и местного значения.

Существующая индивидуальная жилая застройка сохраняется, ее дальнейшее развитие будет направлено на обеспечение нормативных показателей по благоустройству, социальному и транспортному обслуживанию территорий малоэтажно-го жилья.

## **1.1. Размещение объектов капитального строительства различного назначения**

В местах расположения существующих объектов предусматривается возможность развития планируемой территории с размещением новых объектов капитального строительства соответствующего назначения. Места планируемого размещения объектов капитального строительства предназначены для размещения новых объектов на расчетный срок до 2030 года:

в границах зоны застройки многоэтажными жилыми домами размещаются многоквартирные жилые дома высотой 9 – 13 этажей и более с придомовыми территориями, автопарковками местного обслуживания с возможностью размещения как отдельно стоящих, так и на первых этажах жилых и общественных зданий объектов местного обслуживания населения: магазинов, объектов общественного питания, аптек, организаций связи, отделения почтовой связи, банков, приемных пунктов прачечных, химчисток. В соответствии с принятыми проектными решениями предусмотрено размещение объектов жилищно-эксплуатационных служб;

в границах зон индивидуальной жилой застройки и застройки малоэтажными многоквартирными жилыми домами размещаются индивидуальные жилые дома с приватизированными участками. Предусмотрена возможность размещения необходимых объектов для обслуживания населения, в том числе магазинов, объектов общественного питания, аптек, организаций связи, отделения почтовой связи, банков, приемных пунктов прачечных и химчисток;

в границах зоны застройки объектами делового, общественного и коммерческого назначения, в том числе многоэтажных жилых домов, размещаются общественные здания административного назначения, офисы, бизнес-центры, банки, гостиницы и другие объекты. Здесь же предусмотрено размещение многоэтажной жилой застройки, застройки торгового назначения – магазинов, торговых центров, продовольственного рынка, спортивных залов, развлекательных комплексов, выставочных центров, а также автопарковок местного обслуживания;

в границах зоны объектов здравоохранения размещаются больницы, диспансеры, поликлиники, здания общей врачебной практики, станция скорой медицинской помощи, автопарковки местного обслуживания;

в границах зоны объектов культуры и спорта размещаются спортивно-оздоровительные комплексы и клубы, бассейны, бани, сауны, открытые игровые площадки и другие объекты, автопарковки местного обслуживания;

в границах зоны озеленения размещаются сады жилых районов, скверы, бульвары, благоустроенные водоемы, объекты вспомогательного рекреационного назначения, автопарковки местного обслуживания, озелененные участки охранных зон инженерно-технических коммуникаций;

в границах зоны коммунальных и складских объектов размещаются сохраняемые производственные, автотранспортные, складские и сервисные предприятия, могут размещаться новые предприятия аналогичного назначения с размером санитарно-защитной зоны не более 50 м, станции технического обслуживания автомо-

билей, автостоянки;

в границах зоны улично-дорожной сети, ограниченной красными линиями, размещаются элементы городских улиц: проезжая часть, тротуары, технические полосы инженерных сетей, газоны, парковочные карманы и другие элементы;

в границах зон объектов инженерной инфраструктуры размещаются существующие и планируемые объекты инженерной инфраструктуры.

В составе всех зон, кроме зоны улично-дорожной сети, могут размещаться объекты инженерно-технического обеспечения застройки.

В соответствии с нормативными требованиями на планируемой территории размещаются объекты социально-культурного и коммунально-бытового обслуживания населения районного значения: поликлиника со взрослым и детским отделениями, взрослые и детские библиотеки, отделения почтовой связи, торговые центры, продовольственный рынок, детские школы искусств, дома детского творчества. Также могут размещаться другие необходимые службы коммунально-бытового обслуживания, охраны правопорядка: опорные пункты полиции, общественные уборные, жилищно-эксплуатационные службы жилых районов.

Предполагается, что численность населения планируемой территории на расчетный срок составит 75,857 тыс. человек, средняя плотность населения жилых кварталов – 119 чел./га.

Общеобразовательные школы и детские дошкольные учреждения расположены в нормативной пешеходной доступности от жилых комплексов кварталов (микрорайонов).

Радиус доступности для школ принят 500 м, для детских садов - 300 м в многоэтажной застройке, 500 м в малоэтажной застройке.

### **1.1.1. Размещение объектов капитального строительства федерального значения**

Размещение объектов капитального строительства федерального значения на планируемой территории:

в квартале 282.01.02.01 предусмотрено строительство пожарного депо.

### **1.1.2. Размещение объектов капитального строительства регионального значения**

Существующие на территории объекты капитального строительства регионального значения сохраняются на расчетный срок. Предусмотрено размещение новых объектов:

в квартале 282.01.02.02 - амбулаторно-поликлиническое учреждение на 250 посещений в смену;

в квартале 282.02.01.13 - амбулаторно-поликлиническое учреждение на 350 посещений в смену;

в квартале 282.04.01.01 - амбулаторно-поликлиническое учреждение на 490 по-

сещений в смену;

в квартале 282.02.01.08 - амбулаторно-поликлиническое учреждение на 110 посещений в смену;

в квартале 282.01.02.12 - амбулаторно-поликлиническое учреждение на 380 посещений в смену;

в квартале 282.01.02.02 – станция скорой медицинской помощи на 4 автомобиля;

в квартале 282.04.01.01 – станция скорой медицинской помощи на 5 автомобилей;

в квартале 282.01.02.06 строительство лыжной базы с трассами по ул. Охотской.

### **1.1.3. Размещение объектов капитального строительства местного значения**

На расчетный срок предусматривается строительство новых объектов дошкольного образования:

для групп кварталов 282.01.01, 282.01.02.01 - 282.01.02.08 – четыре детских дошкольных учреждения общей вместимостью 1375 мест;

для групп кварталов 282.01.02.10 – 282.01.02.12 два детских дошкольных учреждения общей вместимостью 275 мест;

для квартала 282.02.01 – два детских дошкольных учреждения вместимостью 400 мест;

для групп кварталов 282.03.01 и 282.04.01 – пять детских дошкольных учреждений общей вместимостью 1027 мест (из них один встраиваемый на 70 мест).

На расчетный срок предусматривается строительство новых объектов общего среднего образования:

для групп кварталов 282.01.01 и 282.01.02 – две школы общей вместимостью 2200 мест;

для квартала 282.02.01 – две школы общей вместимостью 2340 мест;

для групп кварталов 282.03.01 и 282.04.01 – две школы общей вместимостью 2200 мест.

## **1.2. Развитие системы транспортного обслуживания**

Одним из приоритетных направлений перспективного развития планируемой территории является обеспечение ее транспортной доступности, создание устойчивых, комфортных и безопасных транспортных связей с другими частями города за счет поэтапного в соответствии с Генеральным планом города Новосибирска формирования улично-дорожной сети, скоростных видов пассажирского транспорта (метрополитена и скоростного трамвая), транспортно-пересадочных узлов, системы пешеходных коммуникаций.

Предусматривается развитие (реконструкция) существующих и строительство новых элементов системы транспортного обслуживания проектируемой территории. Развитие получают существующие уличные виды общественного и индивидуального транспорта, формируются новые линии внеуличных видов массового пас-

сажирского транспорта и дополнительно скоростного трамвая.

Проектными мероприятиями предусмотрен показатель плотности улично-дорожной сети до 4,74 км/кв. км, что обеспечит обслуживание перспективных транспортных нагрузок.

Предусматривается реконструкция существующих и строительство новых элементов улично-дорожной сети.

Улично-дорожная сеть планируемой территории определена на основании Местных нормативов градостроительного проектирования города Новосибирска, утвержденных решением Совета депутатов города Новосибирска от 02.12.2015 № 96 (далее – МНГП), и включает в себя магистральные улицы общегородского значения непрерывного движения, магистральные улицы общегородского значения регулируемого движения, магистральные улицы районного значения и улицы местного значения.

Планируемая улично-дорожная сеть предназначена для обеспечения организации движения всех видов автомобильного транспорта и размещения основных элементов пешеходных связей, кроме того, для трассировки магистральных инженерных коммуникаций в границах красных линий.

Согласно принятой (по проекту планировки) классификации улично-дорожной сети основу транспортного каркаса составляют:

реконструируемые магистральные улицы общегородского значения непрерывного движения - Мочищенское шоссе и Красноярское шоссе, ул. Кедровая;

перспективная улица в северном направлении в продолжение оси Красного проспекта как магистральная улица общегородского значения непрерывного движения;

перспективная магистральная улица общегородского значения непрерывного движения;

магистральные улицы общегородского значения регулируемого движения (продолжение створа ул. Жуковского и др.).

При проектировании магистральных улиц непрерывного движения принята расчетная скорость движения, равная 60 км/час. В составе магистральных улиц данной категории предусмотрено устройство разделительных полос.

В местах пересечения Мочищенского шоссе с ул. Кедровой и перспективной магистральной улицей общегородского значения непрерывного движения запроектированы транспортные развязки в двух уровнях.

Проектируемые магистральные улицы районного значения имеют расчетную скорость движения 60 км/час. На территории микрорайонов планируется сеть местных проездов и улиц местного значения.

Сеть улиц местного значения представляет собой ортогональную структуру, что позволяет упорядочить застройку и создать устойчивые связи между ними.

Положение красных линий и линий регулирования застройки на проектируемой территории определяется шириной проезжей части улиц и дорог, а также шириной инженерных коридоров инженерно-технических коммуникаций, шириной тротуаров, полос озеленения.

Согласно схеме линий метрополитена города Новосибирска предусмотрено продление линии метрополитена от станции Заельцовская в северном направлении до перспективных станций в створе продолжения Красного проспекта.

Проектом планировки намечено размещение северной трассы и строительство одной новой станции метрополитена.

На планируемой территории формируется сеть пешеходного движения, представленная системой бульваров и скверов, общих внутриквартальных территорий, пешеходными площадями при транспортно-пересадочных узлах, объектах массового посещения. Сеть пешеходных улиц и бульваров организована в направлении движения к транспортно-пересадочным узлам при станциях метрополитена, к местам массового отдыха на территории Заельцовского бора.

Предусматривается многоуровневая система постоянного и временного хранения индивидуального автотранспорта. Исходя из перспективного уровня автомобилизации (400 машин/1000 жителей) общее количество легковых автомобилей, принадлежащих населению, проживающему в границах проектируемой территории (75,857 тыс. человек), составит ориентировочно 30,34 тыс. единиц.

Количество мест постоянного хранения, вместимость временных автостоянок у объектов различного назначения регламентируется МНПП.

Места постоянного хранения легковых автомобилей, принадлежащих гражданам, проживающим в зонах малоэтажной жилой застройки, предусматриваются в границах придомовых земельных участков.

В зоне застройки многоэтажными жилыми домами организация мест постоянного хранения автомобилей планируется посредством устройства многоярусных гаражей и открытых охраняемых стоянок.

Проектом планировки предусматривается размещение комплексов автостоянок в общественно-деловых, спортивных, рекреационных центрах проектируемой территории, а также в непосредственной близости от станций метрополитена, в составе транспортно-пересадочных узлов. Выделяются зоны размещения многоуровневых комплексов автостоянок районного уровня с радиусами доступности до 1500 м, вдоль проезжей части магистральных улиц устраиваются полосы, используемые для временного хранения автотранспорта.

### **1.3. Развитие системы инженерно-технического обеспечения**

На расчетный срок предусматриваются мероприятия по развитию систем инженерно-технического обеспечения территории.

#### **1.3.1. Водоснабжение**

Предусматривается развитие централизованной системы водоснабжения от коммунальных сетей города. Система кольцевая с тупиковыми отводами до потребителей. Планируется строительство комплекса инженерных сооружений и сетей:

резервуара чистой воды объемом 3000 куб. м на насосной станции V подъема;

водопровода Д 200 мм от водопровода Д 500 мм по ул. Охотской до водопровода Д 200 мм Засельцовской зоны отдыха;

водоводов Д 350 – Д 500 мм, проходящих транзитом согласно проекту планировки по створам новых дорог и специально предусмотренным техническим коридорам;

закольцованной районной сети водопровода по всем улицам для обеспечения водой проектируемых кварталов.

Удельное среднесуточное (за 1 год) водопотребление на хозяйственно-питьевые нужды населения принято в соответствии со схемой водоснабжения города Новосибирска до 2030 года, утвержденной постановлением мэрии города Новосибирска от 06.05.2013 № 4303.

Удельное среднесуточное (за 1 год) водопотребление на хозяйственно-питьевые нужды населения на 2019 год принято 300 л/человека в сутки.

Расчетное количество воды на территорию составляет 19867 куб. м/сутки, из них 11928 куб. м/сутки – на 2019 год.

В существующей застройке необходимо выполнить поэтапную замену существующих сетей на полиэтиленовые в зависимости от степени износа и застройки территории.

Протяженность проектируемых сетей водовода составит 9,8 км.

### **1.3.2. Водоотведение**

Предусматривается развитие централизованной системы самотечно-напорной канализации, включающей прокладку самотечных коллекторов Д 350 – Д 500 мм, проходящих согласно проекту планировки по створам новых дорог, в специально предусмотренных технических коридорах, а также районной сети канализации по дорогам.

Самотечные сети канализации проложены с учетом существующих сетей и рельефа местности и обеспечивают оптимальный отвод сточных вод от зданий до существующих и проектируемых коллекторов, расположенных в пойме реки Ельцовки, и до коллекторов, подающих стоки на канализационную насосную станцию - КНС-28.

Протяженность проектируемых коллекторов составит 10 км.

Объем стоков проектируемой территории составляет 16981 куб. м/сутки.

### **1.3.3. Теплоснабжение**

Предусматривается развитие централизованной системы теплоснабжения и горячего водоснабжения. Общая тепловая нагрузка территории в границах проекта планировки составляет 230,12 Гкал/час, в том числе перспективная тепловая нагрузка – 52,36 Гкал/час.

В проекте планировки рассмотрено два варианта теплоснабжения территории. Первый вариант – централизованная система теплоснабжения всего комплекса



от ТЭЦ-4, от магистрального участка теплосети с  $D$  700 мм, при этом часть жилых, административных и общественных зданий подключена к 4 существующим котельным. Внутри микрорайонов проектируются центральные тепловые пункты (далее – ЦТП). Параметры теплоносителя после ЦТП –  $90/70$  °С для районов с малоэтажной застройкой, высотные здания присоединяются непосредственно к тепловым сетям через индивидуальные тепловые пункты.

Второй вариант – централизованная система теплоснабжения для существующих и частично для проектируемых объектов от ТЭЦ-4 и четырех собственных котельных, для проектируемых объектов теплоснабжение предусматривается от пяти проектируемых локальных котельных.

В котельных устанавливаются котлы с параметрами теплоносителя  $105/70$  °С. Внутри микрорайонов проектируются ЦТП. Параметры теплоносителя после ЦТП –  $90/70$  °С.

Планируется выполнить реконструкцию существующих ЦТП, установить:

- пластинчатые теплообменники;
- насосы с частотно-регулируемым приводом;
- регуляторы температуры.

Для повышения надежности теплоснабжения на участках тепловых сетей, где давно не проводились ремонтные работы, планируется выполнить замену трубопроводов и арматуры в тепловых камерах. Для сокращения теплопотерь необходимо выполнить ремонт тепловой изоляции.

Предусматривается устройство повысительных насосных станций водоснабжения отдельно от ЦТП с обеспечением возможности последующей передачи повысительных насосных станций и ЦТП в аренду или на техническое обслуживание профильным организациям, муниципальному унитарному предприятию г. Новосибирска «ГОРВОДОКАНАЛ» и ОАО «Новосибирскгортеплоэнерго» соответственно.

В проекте планировки приняты следующие технические решения:

тепловые сети, проходящие в новых жилых и общественных кварталах, запроектированы с созданием кольцевых сетей;

предусмотрена двухконтурная схема теплоснабжения от котельной (с замкнутым первым контуром и теплообменниками на источнике);

предусмотрена подземная прокладка тепловых сетей, сети водоснабжения прокладываются отдельно;

предусматривается подключение 16- и 24-этажных домов через индивидуальные тепловые пункты, подключение домов меньшей этажности – через ЦТП;

предусмотрена трассировка трубопроводов магистральных тепловых сетей под газонами вдоль проезжей части с соблюдением свода правил 124.13330.2012 «Тепловые сети». Актуализированная редакция СНиП 41-02-2003;

предусматривается удаление дренажных вод из тепловых камер выпусками в ливневую канализацию (с соблюдением уклонов и отметок для обеспечения самостоятельного удаления воды);

для повышения надежности теплоснабжения на участках тепловых сетей до

ЦТП предусмотрено устройство трубопроводов на 25 кгс/кв. см, после ЦТП – на 16 кгс/ кв. см по государственному стандарту ГОСТ 21.605-82;

предусмотрена система теплоснабжения до ЦТП двухтрубная, после ЦТП – четырехтрубная;

параметры теплоносителя после ЦТП – 90/70 °С;

протяженность проектируемых магистральных тепловых сетей составит 49 км;

протяженность проектируемых внутриквартальных тепловых сетей составит 70 км.

Тепловая нагрузка составляет 230,12 Гкал/час.

#### **1.3.4. Газоснабжение**

Система газоснабжения планируемой территории принята смешанная, состоящая из кольцевых и тупиковых газопроводов, двухступенчатая. Газопроводы высокого давления подключаются к существующей газораспределительной сети города. Объемы потребления природного газа запланированы в пределах, разрешенных для территории. Газ планируется использовать на нужды отопления части коммунально-бытовых и промышленных потребителей.

#### **1.3.5. Электроснабжение**

Суммарная расчетная электрическая нагрузка планируемой территории составит 34950 кВт.

За основу проектных решений приняты концептуальные мероприятия, предусмотренные Генеральным планом города Новосибирска (приложение 23 «Планируемое развитие электрических сетей в городе Новосибирске»).

Проектом планировки для централизованного электроснабжения потребителей электрической энергии предусматриваются следующие мероприятия:

строительство понизительной трансформаторной подстанции (далее – ПС) ПС-220/10 кВ глубокого ввода с двумя трансформаторами мощностью 80 МВА каждый. Разность нагрузок покрывается за счет резервной мощности ПС-220 кВ «Правобережная», расположенной в географической близости от них, по кабельным линиям 10 кВ;

распределительное устройство проектируемой ПС ЗРУ-10 кВ выполняется с одной секционированной системой сборных шин с устройством автоматического ввода резерва на секционном выключателе;

строительство проектируемой ПС запланировано в зоне объектов инженерной инфраструктуры квартала 282.01.01.02. Площадь, отводимая для расположения ПС, составляет 0,82 га;

строительство кабельного коллектора по техническому коридору для выполнения глубокого ввода 220 кВ от опорной ПС-220 кВ «Правобережная» до проектируемой ПС-220/10 кВ;

прокладка в кабельном коллекторе двух ниток из трех одножильных кабелей с

изоляция из сшитого полиэтилена на напряжение 220 кВ от разных секций источника питания РУ-220 кВ ПС «Правобережная» до вводных устройств 220 кВ проектируемой ПС.

Для равномерного распределения электрической энергии по планируемой территории на напряжении 10 кВ предусматривается строительство пяти распределительных пунктов (далее – РП) РП-10 кВ со встроенными в них двухтрансформаторными понизительными подстанциями ПС ТП-10/0,4 кВ с трансформаторами мощностью 1000 - 1250 кВА. Оптимальная проходная мощность РП-10 кВ составляет 12 МВт.

Для подключения конечных потребителей электроэнергии на напряжение 0,4 кВ на планируемой территории планируется строительство ряда ПС ТП-10/0,4 кВ с трансформаторами мощностью 630-1000 – 1250 кВА.

Обеспечение питания на напряжении 10 кВ РП-10 кВ и ПС ТП-10/0,4 кВ осуществляется с помощью кабельных линий 10 кВ, прокладываемых подземно.

Подключение РП-10 кВ предусмотрено от ЗРУ-10 кВ проектируемой ПС-220/10 кВ. Подключение части ПС ТП-10/0,4 кВ предусмотрено от РП-10 кВ. Часть ПС ТП-10/0,4 кВ, расположенных в непосредственной близости от проектируемой ПС (квартал 282.01.01.02), подключены непосредственно к ЗРУ-10 кВ ПС.

Передача потребителям электрической энергии на напряжении 0,4 кВ производится от проектируемых ПС ТП-10/0,4 кВ через распределительные сети, выполненные кабелями, на номинальное напряжение 1 кВ, прокладываемыми в земле.

## **2. Определение многофункциональных зон и планируемого значения их в городской застройке**

В границах планируемой территории выделены границы следующих зон планируемого размещения объектов социально-культурного и коммунально-бытового назначения, иных объектов капитального строительства:

- зона объектов религиозного назначения;
- зона объектов культуры и спорта;
- зона застройки объектами делового, общественного и коммерческого назначения, в том числе многоэтажных жилых домов;
- зона объектов здравоохранения;
- зона специализированной малоэтажной общественной застройки;
- зона специализированной средне- и многоэтажной общественной застройки;
- зона объектов дошкольного, начального общего, основного общего и среднего (полного) общего образования;
- зона застройки жилыми домами смешанной этажности;
- зона застройки малоэтажными многоквартирными жилыми домами (до 4 этажей, включая мансардный);
- зона застройки многоэтажными жилыми домами (9 - 13 этажей);
- зона индивидуальной жилой застройки;
- зона коммунальных и складских объектов;

зона улично-дорожной сети;  
 зона объектов инженерной инфраструктуры;  
 зона стоянок для легковых автомобилей.

Также проектом планировки предусматриваются зоны рекреационного назначения, в том числе:

природная зона;  
 парки, скверы, бульвары, иные озелененные территории общего пользования;  
 озелененные территории ограниченного пользования.

### **2.1. Решения в части определения базового баланса зонирования планируемой территории**

Баланс планируемой территории в границах проекта планировки представлен в таблице 1.

Таблица 1

Баланс планируемой территории на 2030 год

№ п/п	Наименование зон планируемого размещения объектов социально-культурного и коммунально-бытового назначения, иных объектов капитального строительства	Площадь планируемой территории	
		га	процент от общей площади планируемой территории
1	2	3	4
1	Зоны рекреационного назначения, в том числе:		
1.1	Озелененные территории ограниченного пользования	17,90	2,82
1.2	Природная зона	11,83	1,86
1.3	Парки, скверы, бульвары, иные озелененные территории общего пользования	38,32	6,03
1.4	Зона объектов культуры и спорта	15,82	2,49
2	Жилые зоны, в том числе:		
2.1	Зона застройки жилыми домами смешанной этажности	73,44	11,57
2.2	Зона застройки малоэтажными многоквартирными жилыми домами (до 4 этажей, включая мансардный)	4,55	0,72

1	2	3	4
2.3	Зона застройки многоэтажными жилыми домами (9 - 13 этажей)	27,46	4,32
2.4	Зона индивидуальной жилой застройки	119,06	18,75
3	Общественно-деловые зоны, в том числе:		
3.1	Зона объектов религиозного назначения	0,84	0,13
3.2	Зона застройки объектами делового, общественного и коммерческого назначения, в том числе многоэтажных жилых домов	46,75	7,36
3.3	Зона объектов здравоохранения	36,46	5,74
3.4	Зона специализированной малоэтажной общественной застройки	0,39	0,06
3.5	Зона специализированной средне- и многоэтажной общественной застройки	0,51	0,08
3.6	Зона объектов дошкольного, начального общего, основного общего и среднего (полного) общего образования	29,36	4,62
4	Зоны инженерной и транспортной инфраструктуры, в том числе:		
4.1	Зона улично-дорожной сети	169,65	26,72
4.2	Зона объектов инженерной инфраструктуры	11,78	1,86
5	Производственные зоны, в том числе:		
5.1	Зона коммунальных и складских объектов	20,51	3,23
6	Зоны специального назначения, в том числе:		
6.1	Зона стоянок для легковых автомобилей	7,98	1,26
7	Территории водных объектов	2,37	0,37
Итого:		634,98	100

## 2.2. Основные показатели развития планируемой территории

На расчетный срок предусматривается размещение новых объектов озеленения общего пользования:

парков, скверов, бульваров и иных озелененных территорий общего пользования общей площадью 66,57 га;

пешеходных бульваров общей протяженностью 6,51 км.

На расчетный срок предусматриваются следующие мероприятия по реконструкции существующих и строительству объектов улично-дорожной сети в пределах установленных проектом красных линий:

реконструкция частично магистральной улицы общегородского значения непрерывного движения Мочищенского шоссе (0,90 км), частично магистральной улицы общегородского значения регулируемого движения с транспортными развязка-

ми, участка Красноярского шоссе (0,37 км);

реконструкция и строительство магистральной улицы общегородского значения непрерывного движения Красного проспекта (2,0 км) с транспортными развязками;

строительство магистральной улицы общегородского значения регулируемого движения ул. Жуковского (2,0 км) с транспортными развязками;

реконструкция и строительство магистральной улицы общегородского значения непрерывного движения ул. Кедровой (2,86 км) с транспортными развязками;

строительство магистральной улицы общегородского значения непрерывного движения (1,25 км) с транспортными развязками;

строительство ул. Широкой, ул. Аренского и проектируемых улиц (без названия) местного значения протяженностью 6,59 км;

расширение улиц районного значения и участка ул. Кубовой (2,32 км) районного значения;

расширение улиц местного значения: ул. Перспективной (0,38 км), ул. Утренней (0,38 км), ул. Легендарной (0,38 км), ул. Серпуховской (1,4 км), ул. Петрозаводской (0,66 км), пер. Таганрогского (0,8 км), ул. Петровской (1,08 км);

строительство участков улиц местного значения общей протяженностью 17,9 км.

Основные показатели развития планируемой территории, расчет параметров системы обслуживания населения осуществлен с учетом МНГП и представлен в таблице 2.

Таблица 2

#### Основные показатели развития планируемой территории

№ п/п	Наименование	Единица измерения	Состояние на 2018 год	Состояние на 2030 год
1	2	3	4	5
1	Планируемая территория	га	634,98	634,98
1.1	Зоны рекреационного назначения, в том числе:	га		
1.1.1	Озелененные территории ограниченного пользования	га	0	17,90
1.1.2	Природная зона	га	1,53	11,83
1.1.3	Парки, скверы, бульвары, иные озелененные территории общего пользования	га	0	38,32
1.1.4	Территории водных объектов	га	2,37	2,37
1.1.5	Зона объектов культуры и спорта	га	0	15,82

1	2	3	4	5
1.2	Общественно-деловые зоны, в том числе:	га		
1.2.1	Зона объектов религиозного назначения	га	0	0,84
1.2.2	Зона застройки объектами делового, общественного и коммерческого назначения, в том числе многоэтажных жилых домов	га	0	46,75
1.2.3	Зона объектов здравоохранения	га	21,72	36,46
1.2.4	Зона специализированной малоэтажной общественной застройки	га	0	0,39
1.2.5	Зона специализированной средне- и многоэтажной общественной застройки	га	0	0,51
1.2.6	Зона объектов дошкольного, начального общего, основного общего и среднего общего (полного) образования	га	3,26	29,36
1.3	Жилые зоны, в том числе:	га		
1.3.1	Зона застройка жилыми домами смешанной этажности	га	0	73,44
1.3.2	Зона застройки малоэтажными многоквартирными жилыми домами (до 4 этажей, включая мансардный)	га	15,05	4,55
1.3.3	Зона застройки многоэтажными жилыми домами (9 - 13 этажей)	га	31,16	27,46
1.3.4	Зона индивидуальной жилой застройки	га	111,18	119,06
1.4	Производственные зоны, в том числе:	га		
1.4.1	Зона коммунальных и складских объектов	га	20,51	20,51
1.5	Зоны инженерной и транспортной инфраструктур, в том числе:	га		
1.5.1	Зона сооружений и коммуникаций железнодорожного транспорта	га	0,38	0,00

1	2	3	4	5
1.5.2	Зона сооружений и коммуникаций автомобильного, речного, воздушного транспорта, метрополитена	га	178,01	0,00
1.5.3	Зона улично-дорожной сети	га	25,03	169,65
1.5.4	Зона объектов инженерной инфраструктуры	га	2,18	11,78
1.6	Зоны специального назначения, в том числе:	га		
1.6.1	Зона военных и иных режимных объектов и территорий	га	4,28	0
1.7	Зона стоянок автомобильного транспорта, в том числе:	га		
1.7.1	Зона стоянок для легковых автомобилей	га	0	7,98
2	Население			
2.1	Численность населения	тыс. человек	12,895	75,857
2.2	Плотность населения проектируемой территории	чел./га	20	119
2.3	Плотность населения территорий жилой застройки	чел./га	37	210
2.4	Обеспеченность озеленением общего пользования	кв. м/человека	52	9
3	Жилищный фонд			
3.1	Средняя обеспеченность населения общей площадью жилья	кв. м/человека	24	30
3.2	Общий объем жилищного фонда	тыс. кв. м	309,48	2275,71
4	Объекты социального и культурно-бытового обслуживания населения			
4.1	Дошкольные образовательные учреждения	мест		3077
4.2	Общеобразовательные учреждения	мест		8727
4.3	Библиотеки	объект	1	2
4.4	Амбулаторно-поликлинические учреждения	посещений в смену	450	1580
4.5	Предприятия торговли всех видов	тыс. кв. м торговой площади	–	6827



1	2	3	4	5
4.6	Спортивные залы	кв. м площади пола	–	4551
4.7	Бассейны	кв. м зер- кала во- ды	–	1517
5	<b>Транспортная инфраструктура</b>			
5.1	Протяженность улично-дорожной сети, в том числе:	км	16,22	30,08
5.1.1	Магистральные улицы, в том числе:	км		
5.1.1.1	Общегородского значения непрерывного движения	км	–	6,19
5.1.1.2	Общегородского значения регулируемого движения	км	4,11	3,53
5.1.2	Улицы районного значения	км	2,05	3,28
5.1.3	Улицы местного значения	км	11,06	17,08
5.2	Плотность улично-дорожной сети	км/кв. км	2,55	4,74
5.3	Плотность магистральной сети	км/кв. км	0,97	2,05
5.4	Протяженность линий общественного транспорта, в том числе:	км	8,34	14,33
5.4.1	Автобуса	км	6,90	14,33
5.4.2	Метрополитена	км	0	1,49
5.5	Протяженность пешеходных бульваров	км	–	6,51
5.6	Парковочные места в гаражных комплексах	тыс. машино- мест	–	30,34
6	<b>Инженерное оборудование и благоустройство территории</b>			
6.1	Водопотребление	тыс. куб. м/ сутки	1,95	19,867
6.2	Водоотведение	тыс. куб. м/ сутки	1,44	16,981

1	2	3	4	5
6.3	Потребление тепла на отопление, вентиляцию, горячее водоснабжение	Гкал/час	17,98	230,12
6.4	Потребление электроэнергии	МВт	4,78	34,950

---

### Приложение 3

к проекту планировки территории, ограниченной перспективным направлением Красного проспекта, перспективным продолжением ул. Утренней, ул. Андреевской, планируемой магистральной улицей общегородского значения непрерывного движения, 1-м Мочищенским шоссе и границей города Новосибирска, в Засельцовском районе

## ПОЛОЖЕНИЕ

### об очередности развития планируемой территории

В соответствии с Приложением 2 к Программе комплексного развития социальной инфраструктуры города Новосибирска на 2017 – 2030 годы, утвержденной решением Совета депутатов города Новосибирска от 21.12.2016 № 329, запланировано:

строительство детского сада по ул. Кубовой в Засельцовском районе на 220 мест (Приложение 14) в 2020 году;

строительство детского сада в жилом массиве «Северная корона» в Калининском районе на 150 мест (Приложение 21) в 2022 году;

строительство детского сада по ул. Декоративный Питомник в Калининском районе на 180 мест (Приложение 28) в 2026 году;

строительство детского сада по ул. Декоративный Питомник в Калининском районе на 240 мест (Приложение 55) в 2028 году;

реконструкция школы № 51 по ул. Кубовая, 16а в Засельцовском районе на 350 мест (Приложение 100) в 2020 году;

реконструкция школы № 51 по ул. Охотской, 84 в Засельцовском районе на 525 мест (Приложение 156) в 2020 году;

строительство поликлиники по ул. Кубовой (Приложение 253) в 2019 году;

строительство здания общей врачебной практики по ул. Бородинской (Приложение 196) в 2030 году;

строительство лыжной базы с трассами по ул. Охотской (Приложение 257) в 2019 году.

Срок реализации развития систем водоснабжения и водоотведения в соответствии с постановлением мэрии города Новосибирска от 06.05.2013 № 4303 «Об утверждении схемы водоснабжения города Новосибирска до 2015 и до 2030 годов и схемы водоотведения города Новосибирска до 2015 и до 2030 годов» – до 2030 года.

Срок реализации объектов социальной инфраструктуры в границах проекта планировки принят в соответствии с решением Совета депутатов города Новосибирска от 21.12.2016 № 329 «О Программе комплексного развития социальной инфра-

структуры города Новосибирска на 2017 – 2030 годы» – до 2030 года.

Строительство физкультурно-спортивных сооружений предполагается исходя из целей, установленных постановлением Правительства Новосибирской области от 23.01.2015 № 24-п «Об утверждении государственной программы Новосибирской области «Развитие физической культуры и спорта в Новосибирской области на 2015 – 2021 годы», после 2020 года.

На последующих стадиях проектирования необходимо уточнить площадь территории, предназначенной для размещения очистных сооружений поверхностных стоков, их состав, а также степень очистки стоков в соответствии с установленными нормативами.

Предусмотреть перечень мероприятий, необходимых для выноса железнодорожных путей, с проработкой трассы железной дороги от жилого района «Пашино» до карьера Мочище с согласованием проектных решений с Управлением Западно-Сибирской железной дороги.

---

Приложение 2  
к постановлению мэрии  
города Новосибирска  
от \_\_\_\_\_ № \_\_\_\_\_

**ПРОЕКТ**  
**межевания территории квартала 282.01.02.03 в границах проекта**  
**планировки территории, ограниченной перспективным**  
**направлением Красного проспекта, перспективным**  
**продолжением ул. Утренней, ул. Андреевской, планируемой**  
**магистральной улицей общегородского значения**  
**непрерывного движения, 1-м Мочищенским шоссе**  
**и границей города Новосибирска,**  
**в Засельцовском районе**

1. Текстовая часть проекта межевания территории:
    - 1.1. Сведения об образуемых земельных участках (приложение 1).
    - 1.2. Сведения о границах территории, в отношении которой утвержден проект межевания (приложение 2).
  2. Чертеж межевания территории (приложение 3).
-

Приложение 1

к проекту межевания территории квартала 282.01.02.03 в границах проекта планировки территории, ограниченной перспективным направлением Красного проспекта, перспективным продолжением ул. Утренней, ул. Андреевской, планируемой магистральной улицей общегородского значения непрерывного движения, 1-м Мочиченским шоссе и границей города Ново-сибирска, в Заельцовском районе

**СВЕДЕНИЯ**  
**об образуемых земельных участках на кадастровом плане территории**

Условный номер земельного участка на чертеже	Учетный номер кадастрового квартала	Вид разрешенного использования образуемого земельного участка в соответствии с проектом планировки территории	Площадь образуемого земельного участка и его частей, га	Адрес земельного участка	Возможные способы образования земельного участка
1 ЗУ 1	2 54:35:031130	3 Малоэтажная многоквартирная жилая застройка – малоэтажные многоквартирные дома	4 0,1623	5 Российская Федерация, Новосибирская область, городской округ город Ново-сибирск, город Ново-сибирск, ул. Аренского, з/у 3б	6 Перераспределение земельного участка с кадастровым номером 54:35:000000:29800 с землями, находящимися в муниципальной собственности, которая не разграничена

## Приложение 2

к проекту межевания территории квартала 282.01.02.03 в границах проекта планировки территории, ограниченной перспективным направлением Красного проспекта, перспективным продолжением ул. Утренней, ул. Андреевской, планируемой магистральной улицей общего городского значения непрерывного движения, 1-м Мочищенским шоссе и границей города Новосибирска, в Заельцовском районе

### **СВЕДЕНИЯ о границах территории, в отношении которой утвержден проект межевания**

№ точки	Координаты	
	X	Y
1	2	3
1	498323,05	4197181,04
2	498272,61	4197155,45
3	498244,59	4197136,19
4	498234,46	4197127,72
5	498232,01	4197124,63
6	498226,97	4197116,41
7	498223,28	4197108,29
8	498217,63	4197107,98
9	498215,15	4197094,83
10	498213,77	4197084,26
11	498184,65	4197036,92
12	498204,37	4197013,36
13	498222,34	4196990,02
14	498221,06	4196988,83
15	498231,79	4196976,87
16	498235,18	4196972,68
17	498237,02	4196970,51

1	2	3
18	498243,91	4196962,53
19	498241,17	4196960,31
20	498252,41	4196947,44
21	498252,97	4196946,81
22	498266,14	4196932,26
23	498268,87	4196935,04
24	498269,93	4196933,59
25	498280,5	4196919,25
26	498289,11	4196907,11
27	498303,90	4196889,95
28	498304,01	4196890,07
29	498316,62	4196876,76
30	498316,61	4196876,75
31	498314,75	4196875,07
32	498324,78	4196863,20
33	498324,78	4196863,19
34	498342,90	4196843,20
35	498347,15	4196839,19
36	498353,95	4196833,17
37	498355,48	4196834,5
38	498373,25	4196809,91
39	498365,68	4196804,49
40	498377,65	4196787,08
41	498382,31	4196780,27
42	498376,32	4196774,42
43	498385,14	4196747,74
44	498401,38	4196739,26
45	498451,62	4196768,34
46	498413,40	4196812,66
47	498402,18	4196830,62
48	498409,98	4196834,86



1	2	3
49	498410,54	4196835,84
50	498412,51	4196837,12
51	498404,98	4196848,39
52	498398,17	4196843,95
53	498397,62	4196844,79
54	498393,42	4196841,82
55	498382,27	4196856,45
56	498379,16	4196854,01
57	498366,51	4196868,29
58	498368,2	4196870,47
59	498350,19	4196888,45
60	498351,49	4196889,82
61	498340,62	4196900,43
62	498347,43	4196907,81
63	498382,37	4196944,57
64	498411,36	4196919,49
65	498421,83	4196915,35
66	498460,38	4196891,84
67	498466,65	4196877,60
68	498468,58	4196874,46
69	498477,83	4196873,54
70	498494,41	4196848,63
71	498488,51	4196824,79
72	498489,98	4196822,32
73	498494,37	4196818,18
74	498501,03	4196812,63
75	498510,65	4196804,91
76	498532,38	4196819,47
77	498626,79	4196877,00
78	498695,43	4196942,08
79	498679,13	4196954,46

1	2	3
80	498680,18	4196956,29
81	498666,53	4196961,41
82	498643,73	4196974,48
83	498643,73	4196974,48
84	498641,32	4196977,06
85	498624,82	4196994,74
86	498596,99	4197041,06
87	498595,90	4197040,52
88	498595,12	4197043,33
89	498590,56	4197051,28
90	498587,23	4197063,18
91	498580,69	4197086,6
92	498577,11	4197099,42
93	498575,12	4197106,51
94	498570,66	4197122,56
95	498569,25	4197121,89
96	498567,3	4197128,88
97	498565,44	4197135,53
98	498537,60	4197240,92
99	498517,76	4197274,88
100	498515,93	4197277,38
101	498509,13	4197289,66
102	498480,96	4197319,77
103	498462,14	4197301,8
104	498426,43	4197267,72
105	498341,11	4197186,27
106	498323,05	4197181,04

**Приложение 3**  
**к постановлению мэрии**  
**города Новосибирска**  
от \_\_\_\_\_ № \_\_\_\_\_

**ПРОЕКТ**  
**межевания территории квартала 282.01.02.07 в границах проекта**  
**планировки территории, ограниченной перспективным направлением**  
**Красного проспекта, перспективным продолжением ул. Утренней,**  
**ул. Андреевской, планируемой магистральной улицей**  
**общегородского значения непрерывного движения,**  
**1-м Мочищенским шоссе и границей города**  
**Новосибирска, в Зельцовском районе**

1. Текстовая часть проекта межевания территории:
    - 1.1. Сведения об образуемых земельных участках (приложение 1).
    - 1.2. Сведения о границах территории, в отношении которой утвержден проект межевания (приложение 2).
  2. Чертеж межевания территории (приложение 3).
- \_\_\_\_\_

Приложение 1

к проекту межевания территории квартала 282.01.02.07 в границах проекта планировки территории, ограниченной перспективным направлением Красного проспекта, перспективным продолжением ул. Утренней, ул. Андреевской, планируемой магистральной улицы общегородского значения непрерывного движения, 1-м Мочинским шоссе и границей города Новосибирска, в Засельцовском районе

**СВЕДЕНИЯ  
об образуемых земельных участках**

Условный номер земельного участка на чертеже	Учетный номер кадастрового квартала	Вид разрешенного использования образуемых земельных участков в соответствии с проектом планировки территории	Площадь образуемых земельных участков и их частей, га	Адрес земельного участка	Возможные способы образования земельного участка
1	2	3	4	5	6
ЗУ 1	54:35:031350	Земельные участки (территории) общего пользования - объекты улично-дорожной сети, скверы	0,5799	Российская Федерация, Новосибирская область, городской округ город Новосибирск, город Новосибирск, ул. Охотская, з/у 84а	Образование из земель, государственная собственность на которые не разграничена
ЗУ 2	54:35:031350	Религиозное использование - объекты для оправдания религиозных обрядов	0,7808	Российская Федерация, Новосибирская область, городской округ город Новосибирск, город Новосибирск, ул. Охотская, з/у 86/1	Образование из земель, государственная собственность на которые не разграничена

1	2	3	4	5	6
ЗУ 3	54:35:031350	Бытовое обслуживание - объекты для оказания населению или организациям бытовых услуг; коммунальное обслуживание – котельные, стоянки	0,4772	Российская Федерация, Новосибирская область, городской округ город Новосибирск, ул. Охотская, з/у 82/2	Перераспределение земельного участка с кадастровым номером 54:35:031350:6 и земель, государственная собственность на которые не разграничена

**Приложение 2**  
**к проекту межевания территории**  
**квартала 282.01.02.07 в границах проекта**  
**планировки территории, ограниченной**  
**перспективным направлением Красного**  
**проспекта, перспективным продолжением**  
**ул. Утренней, ул. Андреевской, планируемой**  
**магистральной улицей общегородского**  
**значения непрерывного движения, 1-м**  
**Мочищенским шоссе и границей города**  
**Новосибирска, в Заельцовском районе**

**СВЕДЕНИЯ**  
**о границах территории, в отношении которой утвержден проект**  
**межевания**

№ точки	Координаты	
	X	Y
1	2	3
1	498361,81	4196717,91
2	498371,06	4196742,57
3	498354,38	4196793
4	498349,37	4196804,21
5	498342,88	4196814,63
6	498305,03	4196861,87
7	498257,49	4196920,88
8	498183,2	4196995,95
9	498158,75	4197011,88
10	498145,58	4196999,63
11	498113,49	4196976,68
12	498106,07	4196974,45
13	498070,04	4196963,63
14	498058,70	4196960,21
15	498043,23	4196955,56
16	498007,87	4196944,93
17	498050,17	4196876,04
18	498059,00	4196863,37
19	498074,52	4196820,07
20	498075,74	4196703,57
21	498078,83	4196693,88
22	498083,7	4196678,56

1	2	3
23	498055,01	4196676,2
24	498009,42	4196672,45
25	497993,34	4196609,07
26	498000,97	4196577,46
27	498045,32	4196586,63
28	498107,98	4196604,45
29	498224,48	4196640,08

---

**ПРОЕКТ**  
**межевания территории квартала 282.01.02.10 в границах проекта**  
**планировки территории, ограниченной перспективным направлением**  
**Красного проспекта, перспективным продолжением ул. Утренней,**  
**ул. Андреевской, планируемой магистральной улицей**  
**общегородского значения непрерывного движения,**  
**1-м Мочищенским шоссе и границей города**  
**Новосибирска, в Зельцовском районе**

1. Текстовая часть проекта межевания территории:
    - 1.1. Сведения об образуемых земельных участках (приложение 1).
    - 1.2. Сведения о границах территории, в отношении которой утвержден проект межевания (приложение 2).
  2. Чертеж межевания территории (приложение 3).
-



**Приложение 1**  
к проекту межевания территории квартала 282.01.02.10 в границах проекта планировки территории, ограниченной перспективным направлением Красного проспекта, перспективным продолжением ул. Утренней, ул. Андреевской, планируемой магистральной улицей общегородского значения непрерывного движения, 1-м Мочищенским шоссе и границей города Новосибирска, в Засельцовском районе

### СВЕДЕНИЯ об образуемых земельных участках

Условный номер земельного участка на чертеже межевания территории	Учетный номер кадастрового квартала	Вид разрешенного использования образуемого земельного участка в соответствии с проектом планировки территории	Площадь земельного участка, га	Адрес земельного участка	Возможный способ образования земельного участка
1 ЗУ 1	2 54:35:031560	3 Для индивидуального жилищного строительства – индивидуальные жилые дома	4 0,1000	5 Российская Федерация, Новосибирская область, городской округ город Новосибирск, район Засельцовский, ул. Утренней, д. 59	6 Перераспределение земельного участка с кадастровым номером 54:35:031560:2 с землями, государственная собственность на которые не разграничена

1	2	3	4	5	6
ЗУ 2	54:35:031545	Для индивидуального жилищного строительства – индивидуальные жилые дома	0,0518	Российская Федерация, Новосибирская область, городской округ город Новосибирск, город Новосибирск, ул. Курдюнская, з/у 38	Образование участка из земель, государственная собственность на которые не разграничена
ЗУ 3	54:35:031540	Для индивидуального жилищного строительства – индивидуальные жилые дома	0,0647	Российская Федерация, Новосибирская область, городской округ город Новосибирск, город Новосибирск, ул. Анжерская, з/у 38	Образование участка из земель, государственная собственность на которые не разграничена
ЗУ 4	54:35:031560	Дошкольное, начальное и среднее общее образование – детские сады	0,7530	Российская Федерация, Новосибирская область, городской округ город Новосибирск, город Новосибирск, ул. Арктическая, з/у 53	Перераспределение земельного участка с кадастровым номером 54:35:031555:3 с землями, государственная собственность на которые не разграничена

## Приложение 2

к проекту межевания территории квартала 282.01.02.10 в границах проекта планировки территории, ограниченной перспективным направлением Красного проспекта, перспективным продолжением ул. Утренней, ул. Андреевской, планируемой магистральной улицей общегородского значения непрерывного движения, 1-м Мочищенским шоссе и границей города Новосибирска, в Зельцовском районе

### **СВЕДЕНИЯ о границах территории, в отношении которой утвержден проект межевания**

№ точки	Координаты	
	X	Y
1	2	3
1	497193,15	4196717,17
2	497209,78	4196666,73
3	497213,14	4196656,50
4	497230,29	4196604,63
5	497249,42	4196613,21
6	497271,44	4196619,69
7	497272,32	4196616,86
8	497322,27	4196630,39
9	497325,64	4196620,28
10	497342,32	4196564,53
11	497385,07	4196517,19
12	497423,04	4196527,70
13	497441,02	4196532,68
14	497442,19	4196528,83
15	497448,06	4196515,68

1	2	3
16	497463,06	4196467,44
17	497466,13	4196452,33
18	497473,54	4196428,21
19	497483,46	4196398,14
20	497575,97	4196313,90
21	497603,67	4196287,96
22	497615,91	4196276,51
23	497666,98	4196228,70
24	497663,29	4196225,70
25	497685,64	4196205,19
26	497697,87	4196184,67
27	497703,05	4196189,21
28	497744,32	4196151,34
29	497747,89	4196152,94
30	497764,02	4196137,83
31	497803,73	4196120,51
32	497824,14	4196128,52
33	497864,93	4196223,4
34	497877,7	4196252,37
35	497886,67	4196272,92
36	497891,27	4196273,17
37	497890,94	4196283,24
38	497901,86	4196309,53
39	497923,31	4196359,21
40	497936,39	4196389,62
41	497971,97	4196472,39
42	497978,93	4196488,57
43	497980,77	4196574,46
44	497933,49	4196732,86
45	497928,11	4196750,92

1	2	3
46	497913,81	4196798,83
47	497906,34	4196811,65
48	497899,57	4196821,02
49	497886,40	4196839,27
50	497863,88	4196870,47
51	497846,50	4196882,66
52	497829,97	4196883,03
53	497825,61	4196897,29
54	497815,2	4196904,61
55	497727,03	4196877,72
56	497712,13	4196869,76
57	497668,81	4196856,24
58	497668,44	4196857,71
59	497651,71	4196852,85
60	497651,98	4196852,05
61	497651,58	4196851,84
62	497647,99	4196850,75
63	497634,23	4196845,86
64	497624,13	4196843,06
65	497617,85	4196840,99
66	497617,30	4196841,02
67	497599,64	4196835,71
68	497582,15	4196830,70
69	497565,20	4196825,61
70	497558,18	4196823,55
71	497557,98	4196824,23
72	497547,21	4196821,05
73	497547,42	4196820,39
74	497545,50	4196819,83
75	497534,61	4196817,77

1	2	3
76	497495,80	4196806,99
77	497478,12	4196802,16
78	497477,64	4196802,06
79	497462,60	4196797,35
80	497458,15	4196795,93
81	497448,30	4196792,92
82	497446,61	4196792,04
83	497443,81	4196791,33
84	497443,21	4196791,00
85	497418,40	4196784,75
86	497408,92	4196782,63
87	497397,12	4196777,75
88	497370,91	4196770,08
89	497359,29	4196767,67
90	497339,09	4196761,84
91	497305,35	4196752,11
92	497287,57	4196746,80
93	497236,84	4196732,14
94	497193,15	4196717,17

---

**ПРОЕКТ**  
**межевания застроенной территории в границах планировки территории,**  
**ограниченной перспективным направлением Красного проспекта,**  
**перспективным продолжением ул. Утренней, ул. Андреевской,**  
**планируемой магистральной улицей общегородского значения**  
**непрерывного движения, 1-м Мочищенским шоссе и**  
**границей города Новосибирска, в Заельцовском**  
**районе в соответствии с договором о развитии**  
**застроенной территории**  
**от 13.11.2017 № 44**

1. Текстовая часть проекта межевания территории:
    - 1.1. Сведения об образуемом земельном участке (приложение 1).
    - 1.2. Сведения о границах территории, в отношении которой утвержден проект межевания (приложение 2).
  2. Чертеж межевания территории (приложение 3).
-

Приложение 1  
 к проекту межевания застроенной в границах проекта планировки территории, ограниченной перспективным направлением Красного проспекта, перспективным продолжением ул. Утренней, ул. Андреевской, планируемой магистральной улицей областного значения непрерывного движения, в 1-м Мочищенском шоссе и границей города Новосибирска, в Засельковском районе в соответствии с договором о развитии застроенной территории от 13.11.2017 № 44

**СВЕДЕНИЯ  
 об образуемом земельном участке**

Условный номер земельного участка на чертеже межевания территории	Учетный номер кадастрового квартала	Вид разрешенного использования земельного участка в соответствии с проектом планировки территории	Площадь земельного участка, га	Адрес земельного участка	Возможный способ образования земельного участка
1 ЗУ 1	2 54:35:031080	3 Многоэтажная жилая застройка (высотная застройка) - многоквартирные многоэтажные дома; коммунальное обслуживание - трансформаторные подстанции	4 2,3421	5 Российская Федерация, Новосибирская область, городская округ город Новосибирск, ул. Декоративный Питомник, з/у 16	6 Перераспределение земельных участков с кадастровыми номерами: 54:35:031080:163, 54:35:031080:3, 54:35:031080:13, 54:35:031080:62, 54:35:031080:148 с землями, государственная собственность на которые не разграничена



## Приложение 2

к проекту межевания застроенной территории в границах проекта планировки территории, ограниченной перспективным направлением Красного проспекта, перспективным продолжением ул. Утренней, ул. Андреевской, планируемой магистральной улицы общегородского значения непрерывного движения, 1-м Мочищенским шоссе и границей города Новосибирска, в Заельцовском районе, в соответствии с договором о развитии застроенной территории от 13.11.2017 № 44

### **СВЕДЕНИЯ о границах территории, в отношении которой утвержден проект межевания**

№ точки	Координаты	
	X	Y
1	2	3
1	497150,99	4198379,95
2	497154,52	4198383,51
3	497135,90	4198402,41
4	497134,55	4198401,15
5	497114,63	4198421,28
6	497094,85	4198441,83
7	497121,34	4198465,99
8	497129,33	4198457,26
9	497133,91	4198452,25
10	497139,99	4198445,60
11	497144,14	4198449,46
12	497146,84	4198451,97
13	497152,91	4198457,61
14	497156,17	4198460,66
15	497180,22	4198434,51
16	497206,77	4198458,23

1	2	3
17	497210,53	4198461,55
18	497192,52	4198480,70
19	497176,86	4198497,57
20	497170,02	4198504,50
21	497137,55	4198474,17
22	497134,07	4198470,92
23	497096,23	4198510,47
24	497089,44	4198504,78
25	497087,76	4198506,63
26	497087,61	4198506,47
27	497067,90	4198528,02
28	496900,38	4198449,50
29	496913,28	4198435,39
30	496913,32	4198435,41
31	496919,43	4198428,72
32	496945,42	4198411,63
33	496964,44	4198399,15
34	496968,34	4198396,60
35	496973,32	4198394,01
36	496990,54	4198385,05
37	497005,89	4198400,76
38	497021,94	4198397,50
39	497034,82	4198406,38
40	497072,30	4198439,66
41	497076,18	4198420,22
42	497078,68	4198404,84
43	497078,71	4198404,47
44	497080,46	4198384,60
45	497080,56	4198383,54
46	497087,87	4198375,78

1	2	3
47	497100,88	4198362,00
48	497116,70	4198345,23
49	497145,60	4198374,49
50	497150,99	4198379,95

---

**ПРОЕКТ**  
**межевания застроенной территории в границах в границах проекта**  
**планировки территории, ограниченной перспективным направлением**  
**Красного проспекта, перспективным продолжением ул. Утренней,**  
**ул. Андреевской, планируемой магистральной улицей общегородского**  
**значения непрерывного движения, 1-м Мочищенским шоссе и**  
**границей города Новосибирска, в Заельцовском районе**  
**в соответствии с договором о развитии застроенной**  
**территории от 08.06.2018 № 53**

1. Текстовая часть проекта межевания территории:
    - 1.1. Сведения об образуемом земельном участке (приложение 1).
    - 1.2. Сведения о границах территории, в отношении которой утвержден проект межевания (приложение 2).
  2. Чертеж межевания территории (приложение 3).
-

Приложение 1  
к проекту межевания застроенной территории в границах проекта планировки территории, ограниченной перспективным направлением Красного проспекта, перспективным продолжением ул. Утренней, ул. Андреевской, планируемой магистральной улицей общегородского значения непрерывного движения, 1-м Мочисленским шоссе и границей города Новосибирска, в Засельцовском районе в соответствии с договором о развитии застроенной территории от 08.06.2018 № 53

### СВЕДЕНИЯ об образуемом земельном участке

Условный номер земельного участка на чертеже межевания территории	Учетный номер кадастрового квартала	Вид разрешенного использования образуемого земельного участка в соответствии с проектом планировки территории	Площадь земельного участка, га	Адрес земельного участка	Возможный способ образования земельного участка
1 ЗУ 1	2 54:35:031080	3 Многоэтажная жилищная застройка (высокая застройка) - многоквартирные многоэтажные дома; коммунальное обслуживание - трансформаторные подстанции	4 0,3089	5 Российская Федерация, Новосибирская область, городской округ город Новосибирск, район Питомник, з/у 19	6 Перераспределение земельного участка с кадастровым номером 54:35:031080:143 с землями, государственная собственность на которые не разграничена

## Приложение 2

к проекту межевания застроенной территории в границах проекта планировки территории, ограниченной перспективным направлением Красного проспекта, перспективным продолжением ул. Утренней, ул. Андреевской, планируемой магистральной улицей общегородского значения непрерывного движения, 1-м Мочищенским шоссе и границей города Новосибирска, в Заельцовском районе в соответствии с договором о развитии застроенной территории от 08.06.2018 № 53

### СВЕДЕНИЯ

**о границах территории, в отношении которой утвержден проект межевания**

№ точки	Координаты	
	X	Y
1	2	3
1	497253,15	4198271,09
2	497197,48	4198214,51
3	497169,74	4198242,50
4	497170,73	4198243,46
5	497227,85	4198299,00

# МЭРИЯ ГОРОДА НОВОСИБИРСКА

## ПОСТАНОВЛЕНИЕ

От 17.05.2019

№ 1755

**О внесении изменений в состав комиссии по организации и проведению торгов в сфере земельных отношений, утвержденный постановлением мэрии города Новосибирска от 29.04.2015 № 3196**

В связи с организационно-штатными и кадровыми изменениями в мэрии города Новосибирска, в соответствии с Федеральным законом от 06.10.2003 № 131-ФЗ «Об общих принципах организации местного самоуправления в Российской Федерации», руководствуясь Уставом города Новосибирска, ПОСТАНОВЛЯЮ:

1. Внести в состав комиссии по организации и проведению торгов в сфере земельных отношений, утвержденный постановлением мэрии города Новосибирска от 29.04.2015 № 3196 (в редакции постановлений мэрии города Новосибирска от 28.12.2015 № 7396, от 06.04.2016 № 1273, от 25.09.2017 № 4391, от 04.07.2018 № 2432, от 22.08.2018 № 3038, от 17.12.2018 № 4486, от 18.01.2019 № 176, от 12.03.2019 № 867), следующие изменения:

1.1. Вывести из состава Бекбузарова Адама Юрьевича.

1.2. Ввести в состав:

Савоськина Александра - заместителя начальника департамента земельных и имущественных отношений мэрии города Новосибирска - начальника управления по земельным ресурсам мэрии города Новосибирска, председателя.

2. Департаменту информационной политики мэрии города Новосибирска обеспечить опубликование постановления.

3. Контроль за исполнением постановления возложить на начальника департамента земельных и имущественных отношений мэрии города Новосибирска.

Мэр города Новосибирска

А. Е. Локоть

# МЭРИЯ ГОРОДА НОВОСИБИРСКА

## ПОСТАНОВЛЕНИЕ

От 20.05.2019

№ 1757

### **Об установлении тарифов на платные услуги, оказываемые муниципальным автономным учреждением города Новосибирска «Новосибирский Центр Высшего Спортивного Мастерства»**

В целях упорядочения деятельности муниципальных автономных учреждений города Новосибирска по оказанию услуг, в соответствии с решением Совета депутатов города Новосибирска от 23.12.2015 № 125 «О Порядке принятия решений об установлении тарифов на услуги, предоставляемые муниципальными унитарными предприятиями и муниципальными учреждениями, и работы, выполняемые муниципальными унитарными предприятиями и муниципальными учреждениями, и признании утратившими силу отдельных решений (положений решений) Совета депутатов города Новосибирска», на основании решения комиссии по установлению тарифов (протокол от 08.04.2019 № 2), руководствуясь Уставом города Новосибирска, ПОСТАНОВЛЯЮ:

1. Установить муниципальному автономному учреждению города Новосибирска «Новосибирский Центр Высшего Спортивного Мастерства» тарифы на платные услуги (приложение).

2. Тарифы, установленные пунктом 1 настоящего постановления, вступают в действие на следующий день после опубликования постановления и действуют до 01.07.2022.

3. Департаменту экономики и стратегического планирования мэрии города Новосибирска разместить постановление на официальном сайте города Новосибирска в информационно-телекоммуникационной сети «Интернет».

4. Департаменту информационной политики мэрии города Новосибирска обеспечить опубликование постановления.

5. Контроль за исполнением постановления возложить на начальника департамента культуры, спорта и молодежной политики мэрии города Новосибирска.

Мэр города Новосибирска

А. Е. Локоть



Приложение  
к постановлению мэрии  
города Новосибирска  
от 20.05.2019 № 1757

**ТАРИФЫ**  
**на платные услуги, оказываемые муниципальным автономным**  
**учреждением города Новосибирска «Новосибирский Центр Высшего**  
**Спортивного Мастерства»**

№ п/п	Наименование услуги	Количество человек в группе с продолжительностью занятий 1 час	Тариф (с учетом налога на добавленную стоимость), рублей
1	2	3	4
1	Организация занятий игровыми видами спорта в спортивном зале, расположенном по адресу: Российская Федерация, Новосибирская область, город Новосибирск, Красный проспект, 167, с 8.00 до 13.00 час.:		
1.1	Теннисом	6	315,0
		4	475,0
		2	950,0
1.2	Прочими видами игрового спорта	20	95,0
		18	105,0
2	Организация занятий игровыми видами спорта в спортивном зале, расположенном по адресу: Российская Федерация, Новосибирская область, город Новосибирск, Красный проспект, 167, с 13.00 до 22.00 час.:		
2.1	Теннисом	6	384,0
		4	575,0
		2	1150,0
2.2	Прочими видами игрового спорта	20	115,0
		18	128,0
3	Организация занятий на футбольном поле площадью 108x72 м, расположенном по адресу: Российская Федерация, Новосибирская область, город Новосибирск, ул. Зорге, 82/2	20	165,0

1	2	3	4
4	Организация занятий на 1/2 футбольного поля площадью 108х72 м, расположенного по адресу: Российская Федерация, Новосибирская область, город Новосибирск, ул. Зорге, 82/2	10	165,0
5	Организация занятий на 1/4 футбольного поля площадью 108х72 м, расположенного по адресу: Российская Федерация, Новосибирская область, город Новосибирск, ул. Зорге, 82/2	5	165,0
6	Организация занятий на футбольном поле с искусственным покрытием площадью 27х47 м, расположенном по адресу: Российская Федерация, Новосибирская область, город Новосибирск, ул. Зорге, 82/3	10	62,0
7	Организация массового катания с коньками посетителей на крытом катке с искусственным льдом, расположенном по адресу: Российская Федерация, Новосибирская область, город Новосибирск, ул. Зорге, 82/3		
7.1	Разовое занятие для физических лиц до 18 лет	1	85,0
7.2	Разовое занятие для физических лиц старше 18 лет	1	104,0
8	Заточка одной пары коньков	-	104,0

## МЭРИЯ ГОРОДА НОВОСИБИРСКА

### ПОСТАНОВЛЕНИЕ

От 20.05.2019

№ 1760

#### **О признании утратившими силу отдельных постановлений мэрии города Новосибирска**

В соответствии с Федеральным законом от 06.10.2003 № 131-ФЗ «Об общих принципах организации местного самоуправления в Российской Федерации», руководствуясь Уставом города Новосибирска, ПОСТАНОВЛЯЮ:

1. Признать утратившими силу постановления мэрии города Новосибирска:  
от 18.01.2010 № 9 «О проведении конкурса профессионального мастерства в сфере торговли города Новосибирска»;  
от 03.07.2015 № 4488 «О внесении изменений в постановление мэрии города Новосибирска от 18.01.2010 № 9 «О проведении конкурса профессионального мастерства в сфере торговли города Новосибирска».
2. Департаменту информационной политики мэрии города Новосибирска обеспечить опубликование постановления.

Мэр города Новосибирска

А. Е. Локоть

# МЭРИЯ ГОРОДА НОВОСИБИРСКА

## ПОСТАНОВЛЕНИЕ

От 20.05.2019

№ 1769

### **О резервировании земель по ул. Терешковой в Советском районе для муниципальных нужд города Новосибирска**

В целях планируемого размещения объекта местного значения - музыкальной школы по ул. Терешковой в Советском районе, на основании постановлений мэрии города Новосибирска от 13.04.2012 № 3615 «Об утверждении границ зоны планируемого размещения объекта капитального строительства местного значения по ул. Терешковой в Советском районе», от 04.07.2012 № 6575 «О резервировании земель по ул. Терешковой в Советском районе для муниципальных нужд города Новосибирска» (в редакции постановления от 26.05.2016 № 2170), в соответствии со статьями 11, 56.1, 70.1 Земельного кодекса Российской Федерации, постановлением Правительства Российской Федерации от 22.07.2008 № 561 «О некоторых вопросах, связанных с резервированием земель для государственных или муниципальных нужд», руководствуясь Уставом города Новосибирска, ПОСТАНОВЛЯЮ:

1. Зарезервировать сроком на три года с 01.06.2019 земли площадью 3842 кв. м в границах зоны планируемого размещения объекта местного значения – музыкальной школы по ул. Терешковой в Советском районе (приложение 1).

2. Определить:

2.1. Перечень кадастровых номеров земельных участков, которые полностью или частично расположены в границах резервируемых земель, указанных в пункте 1 настоящего постановления (приложение 2).

2.2. Место и время ознакомления заинтересованных лиц со схемой резервируемых земель: департамент строительства и архитектуры мэрии города Новосибирска (Красный проспект, 50, 5-й этаж, кабинет 507, понедельник и четверг с 9.00 до 13.00 час.) или официальный сайт города Новосибирска ([www.novo-sibirsk.ru](http://www.novo-sibirsk.ru)).

3. Установить следующие ограничения прав собственников, землепользователей, землевладельцев, арендаторов на земельные участки, расположенные в границах резервируемых земель, указанных в пункте 1 настоящего постановления:

3.1. Ограничение на возведение жилых, производственных, культурно-бытовых и иных зданий, сооружений.

3.2. Ограничение на проведение оросительных, осушительных, культуртехнических и других мелиоративных работ, строительство прудов и иных водных объектов.

4. Департаменту земельных и имущественных отношений мэрии города Новосибирска зарегистрировать в Управлении Федеральной службы государственной регистрации, кадастра и картографии по Новосибирской области ограничения прав на земельные участки, расположенные в границах резервируемых земель, указанных в пункте 1 настоящего постановления.

5. Департаменту информационной политики мэрии города Новосибирска обеспечить опубликование постановления.

6. Контроль за исполнением постановления возложить на заместителя мэра города Новосибирска – начальника департамента строительства и архитектуры мэрии города Новосибирска и начальника департамента земельных и имущественных отношений мэрии города Новосибирска.

Мэр города Новосибирска

А. Е. Локоть

Приложение 2  
к постановлению мэрии  
города Новосибирска  
от 20.05.2019 № 1769

**ПЕРЕЧЕНЬ**  
**кадастровых номеров земельных участков, которые полностью или**  
**частично расположены в границах резервируемых земель**

№ п/п	Кадастровый номер земельного участка
1	2
1	54:35:091515:84

# МЭРИЯ ГОРОДА НОВОСИБИРСКА

## ПОСТАНОВЛЕНИЕ

От 20.05.2019

№ 1772

### **О внесении изменений в Порядок оказания социальной помощи жителям города Новосибирска, утвержденный постановлением мэрии города Новосибирска от 08.06.2012 № 5444**

В целях социальной поддержки граждан, имеющих хроническое инфекционное заболевание, проходящих лечение в подразделении «Центр по профилактике и борьбе со СПИД» государственного бюджетного учреждения здравоохранения Новосибирской области «Городская инфекционная клиническая больница № 1», в соответствии с Федеральным законом от 06.10.2003 № 131-ФЗ «Об общих принципах организации местного самоуправления в Российской Федерации», руководствуясь Уставом города Новосибирска, ПОСТАНОВЛЯЮ:

1. Внести в Порядок оказания социальной помощи жителям города Новосибирска, утвержденный постановлением мэрии города Новосибирска от 08.06.2012 № 5444 (в редакции постановлений мэрии города Новосибирска от 28.06.2013 № 6123, от 14.01.2014 № 46, от 13.03.2014 № 2016, от 16.05.2014 № 4255, от 10.12.2014 № 10935, от 24.02.2016 № 630, от 27.12.2016 № 6001, от 11.07.2017 № 3288, от 20.11.2017 № 5179, от 06.02.2018 № 415, от 09.04.2018 № 1239, от 08.10.2018 № 3679, от 16.01.2019 № 156), следующие изменения:

1.1. Абзац восьмой пункта 1.1 дополнить словами «, гражданам, имеющим хроническое инфекционное заболевание, вызываемое вирусом иммунодефицита человека, проходящим лечение в медицинской организации государственной системы здравоохранения в течение не менее шести месяцев непрерывно».

1.2. Абзац пятый пункта 2.2 изложить в следующей редакции:  
«документы, содержащие сведения о лицах, проживающих совместно с заявителем по месту жительства (пребывания), выданные не ранее чем за один месяц до дня обращения с заявлением об оказании социальной помощи (при обращении за социальной помощью, оказание которой осуществляет МБУ КЦСОН. В иных случаях указанный документ представляется по собственной инициативе заявителя);».

1.3. В абзаце пятом подпункта 2.2.7 слова «копия донесения о пожаре либо справки о факте» заменить словами «документы, подтверждающие факт».

1.4. Подпункт 2.2.14 дополнить абзацем следующего содержания:  
«справка, выданная медицинской организацией государственной системы здравоохранения, подтверждающая, что гражданин состоит на учете в данном учреждении и проходит лечение в течение не менее шести месяцев непрерывно (для граждан, имеющих хроническое инфекционное заболевание, вызываемое вирусом иммунодефицита человека, проходящих лечение в медицинской организации государственной системы здравоохранения).».

2. Департаменту информационной политики мэрии города Новосибирска обеспечить опубликование постановления.

3. Контроль за исполнением постановления возложить на начальника департамента по социальной политике мэрии города Новосибирска.

Мэр города Новосибирска

А. Е. Локоть



# МЭРИЯ ГОРОДА НОВОСИБИРСКА

## ПОСТАНОВЛЕНИЕ

От 20.05.2019

№ 1773

**Об установлении публичного сервитута на земельный участок по ул. Беловежской, 8**

В соответствии со статьей 23 Земельного кодекса Российской Федерации, Федеральным законом от 06.10.2003 № 131-ФЗ «Об общих принципах организации местного самоуправления в Российской Федерации», руководствуясь Уставом города Новосибирска, ПОСТАНОВЛЯЮ:

1. Установить публичный сервитут на неопределенный срок на земельный участок с кадастровым номером 54:35:051835:15 (учетный номер части – 2, площадь части – 219 кв. м), местоположение установлено относительно ориентира – жилого дома, расположенного в границах участка, почтовый адрес ориентира: Российская Федерация, Новосибирская область, город Новосибирск, ул. Беловежская, 8, в целях прохода или проезда через земельный участок согласно приложению к настоящему постановлению.

2. Департаменту земельных и имущественных отношений мэрии города Новосибирска:

2.1. Обеспечить проведение государственной регистрации публичного сервитута на земельный участок, указанный в пункте 1 настоящего постановления, в Управлении Федеральной службы государственной регистрации, кадастра и картографии по Новосибирской области.

2.2. Разместить постановление на официальном сайте города Новосибирска в информационно-телекоммуникационной сети «Интернет».

3. Департаменту информационной политики мэрии города Новосибирска обеспечить опубликование постановления.

4. Контроль за исполнением постановления возложить на главу администрации Кировского района города Новосибирска, начальника департамента земельных и имущественных отношений мэрии города Новосибирска.

Мэр города Новосибирска

А. Е. Локоть

# МЭРИЯ ГОРОДА НОВОСИБИРСКА

## ПОСТАНОВЛЕНИЕ

От 20.05.2019

№ 1789

### **О резервировании земель по ул. Кирова в Октябрьском районе для муниципальных нужд города Новосибирска**

В целях планируемого размещения объекта капитального строительства местного значения – дороги по ул. Кирова в Октябрьском районе, на основании постановления мэрии города Новосибирска от 15.06.2015 № 4067 «Об утверждении проекта планировки территории от ул. Автогенной до реки Плющихи в Октябрьском районе», в соответствии со статьями 11, 70.1 Земельного кодекса Российской Федерации, постановлением Правительства Российской Федерации от 22.07.2008 № 561 «О некоторых вопросах, связанных с резервированием земель для государственных или муниципальных нужд», руководствуясь Уставом города Новосибирска, ПОСТАНОВЛЯЮ:

1. Зарезервировать сроком на три года с момента выхода постановления для муниципальных нужд города Новосибирска земли площадью 73313 кв. м в границах зоны планируемого размещения объекта капитального строительства местного значения – дороги по ул. Кирова в Октябрьском районе (приложение 1).

2. Определить:

2.1. Перечень кадастровых номеров земельных участков, которые полностью или частично расположены в границах резервируемых земель, указанных в пункте 1 настоящего постановления (приложение 2).

2.2. Место и время ознакомления заинтересованных лиц со схемой резервируемых земель: департамент строительства и архитектуры мэрии города Новосибирска (Красный проспект, 50, 5-й этаж, кабинет 507, понедельник и четверг с 9.00 до 13.00 час.) или официальный сайт города Новосибирска ([www.novo-sibirsk.ru](http://www.novo-sibirsk.ru)).

3. Установить следующие ограничения прав собственников, землепользователей, землевладельцев, арендаторов на земельные участки, расположенные в границах резервируемых земель, указанных в пункте 1 настоящего постановления:

3.1. Ограничение на возведение жилых, производственных, культурно-бытовых и иных зданий, сооружений.

3.2. Ограничение на проведение оросительных, осушительных, культуртехнических и других мелиоративных работ, строительство прудов и иных водных объектов.

4. Департаменту земельных и имущественных отношений мэрии города Новосибирска зарегистрировать в Управлении Федеральной службы государственной регистрации, кадастра и картографии по Новосибирской области ограничения прав

на земельные участки, расположенные в границах резервируемых земель, указанных в пункте 1 настоящего постановления.

5. Департаменту информационной политики мэрии города Новосибирска обеспечить опубликование постановления.

6. Контроль за исполнением постановления возложить на заместителя мэра города Новосибирска – начальника департамента строительства и архитектуры мэрии города Новосибирска и начальника департамента земельных и имущественных отношений мэрии города Новосибирска.

Мэр города Новосибирска

А. Е. Локоть

Приложение 2  
к постановлению мэрии  
города Новосибирска  
от 20.05.2019 № 1789

**ПЕРЕЧЕНЬ**  
**кадастровых номеров земельных участков, которые полностью или**  
**частично расположены в границах резервируемых земель**

№ п/п	Кадастровый номер земельного участка
1	2
1	54:35:073275:18
2	54:35:073275:6
3	54:35:073275:9
4	54:35:073275:10
5	54:35:073275:21
6	54:35:073275:22
7	54:35:073275:24
8	54:35:073275:23
9	54:35:073340:2
10	54:35:073340:13
11	54:35:073340:3
12	54:35:073340:14
13	54:35:073340:22
14	54:35:073340:20
15	54:35:073340:18
16	54:35:073340:23
17	54:35:073340:17
18	54:35:073340:15
19	54:35:073340:6
20	54:35:073340:7
21	54:35:073345:16
22	54:35:073345:27
23	54:35:073345:8
24	54:35:073345:10
25	54:35:073345:9

1	2
26	54:35:073345:212
27	54:35:073345:25
28	54:35:073345:202
29	54:35:073355:34
30	54:35:073355:30
31	54:35:073355:33
32	54:35:073355:24
33	54:35:073355:11
34	54:35:073355:5
35	54:35:073355:13
36	54:35:073355:28
37	54:35:073355:29
38	54:35:073355:17
39	54:35:073355:9
40	54:35:073355:8
41	54:35:073355:31
42	54:35:073355:15
43	54:35:073355:67
44	54:35:073495:3
45	54:35:073495:27
46	54:35:073495:18
47	54:35:073495:9
48	54:35:073495:6
49	54:35:073495:11
50	54:35:073495:30
51	54:35:073495:29
52	54:35:073495:19
53	54:35:073495:2
54	54:35:073495:8
55	54:35:073495:21
56	54:35:073495:15
57	54:35:073275:71
58	54:35:074315:16
59	54:35:074315:30
60	54:35:074315:24

1	2
61	54:35:074315:4
62	54:35:074315:29
63	54:35:074315:66
64	54:35:074315:23
65	54:35:074315:78
66	54:35:074320:15
67	54:35:074320:1
68	54:35:074380:7
69	54:35:074380:45
70	54:35:074380:43
71	54:35:074380:9
72	54:35:074385:25
73	54:35:074385:27
74	54:35:074385:34
75	54:35:074385:22
76	54:35:074385:31
77	54:35:074385:19
78	54:35:074385:29
79	54:35:074385:24
80	54:35:074385:30
81	54:35:074385:3
82	54:35:074505:22
83	54:35:074505:50
84	54:35:074505:46
85	54:35:074315:9
86	54:35:074320:35

# МЭРИЯ ГОРОДА НОВОСИБИРСКА

## ПОСТАНОВЛЕНИЕ

От 20.05.2019

№ 1791

**О внесении изменений в Порядок осуществления капитальных вложений в объекты муниципальной собственности на территории города Новосибирска, утвержденный постановлением мэрии города Новосибирска от 15.05.2014 № 4125**

В соответствии с Бюджетным кодексом Российской Федерации, Федеральным законом от 06.10.2003 № 131-ФЗ «Об общих принципах организации местного самоуправления в Российской Федерации», руководствуясь Уставом города Новосибирска, ПОСТАНОВЛЯЮ:

1. Внести в Порядок осуществления капитальных вложений в объекты муниципальной собственности на территории города Новосибирска, утвержденный постановлением мэрии города Новосибирска от 15.05.2014 № 4125 (в редакции постановлений мэрии города Новосибирска от 29.03.2016 № 1136, от 04.05.2016 № 1734, от 01.07.2016 № 2896, от 25.10.2017 № 4830, от 15.01.2019 № 124), следующие изменения:

1.1. Пункты 2.1, 2.2 изложить в следующей редакции:

«2.1. Предложения о распределении бюджетных ассигнований на капитальные вложения в объекты муниципальной собственности на очередной (текущий) финансовый год и плановый период рассматриваются на заседании комиссии по вопросам осуществления капитальных вложений (далее – комиссия).

Положение о комиссии и состав комиссии утверждаются постановлениями мэрии города Новосибирска.

2.2. Главные распорядители бюджетных средств направляют предложения об осуществлении капитальных вложений в объекты муниципальной собственности на очередной (текущий) финансовый год и плановый период в департамент финансов и налоговой политики мэрии города Новосибирска:

ежегодно при формировании проекта бюджета города Новосибирска на очередной финансовый год и плановый период - в срок до 1 августа текущего года;

при необходимости корректировки распределения бюджетных ассигнований на капитальные вложения в объекты муниципальной собственности на текущий финансовый год и плановый период – в срок не позднее семи рабочих дней до дня заседания комиссии.».

1.2. В пункте 2.3:

1.2.1. Абзац первый изложить в следующей редакции:

«2.3. Предложения об осуществлении капитальных вложений в объекты муниципальной собственности содержат обоснование и указание по каждому объекту капитального строительства (объекту недвижимого имущества):».

1.2.2. Абзацы шестой, десятый признать утратившими силу.

1.3. Пункты 2.4 – 2.9 изложить в следующей редакции:

«2.4. В случае если подготовка обоснования инвестиций для объекта капитального строительства в соответствии с законодательством Российской Федерации является обязательной, главные распорядители бюджетных средств также направляют в департамент финансов и налоговой политики мэрии города Новосибирска подготовленное в установленном законодательством Российской Федерации порядке обоснование инвестиций, результат его технологического и ценового аудита, утвержденное задание на проектирование (далее – обоснование инвестиций).

2.5. Департамент финансов и налоговой политики мэрии города Новосибирска проводит анализ предложений, указанных в пункте 2.3 Порядка, на соответствие направлений расходования бюджетных средств полномочиям города Новосибирска, на наличие источников, за счет которых могут быть обеспечены предлагаемые дополнительные расходы, а также оценивает возможность наступления существенных негативных последствий для сбалансированности бюджета города Новосибирска.

По итогам анализа предложений, указанных в пункте 2.3 Порядка, департамент финансов и налоговой политики мэрии города Новосибирска формирует и направляет главным распорядителям бюджетных средств не позднее одного рабочего дня до дня проведения комиссии предложения о распределении бюджетных ассигнований на капитальные вложения в объекты муниципальной собственности на очередной (текущий) финансовый год и плановый период для подписания и подготовки к представлению вопросов на комиссии в соответствии с повесткой дня очередного заседания.

Подписанный экземпляр предложений о распределении бюджетных ассигнований на капитальные вложения в объекты муниципальной собственности на очередной (текущий) финансовый год и плановый период главные распорядители бюджетных средств представляют в департамент финансов и налоговой политики мэрии города Новосибирска до начала заседания комиссии.

2.6. Предложения о распределении бюджетных ассигнований на капитальные вложения в объекты муниципальной собственности на очередной (текущий) финансовый год и плановый период рассматриваются комиссией с учетом приоритетов и целей развития города Новосибирска, возможности привлечения средств межбюджетных трансфертов на осуществление капитальных вложений, исходя из параметров прогноза социально-экономического развития города Новосибирска, Генерального плана города Новосибирска, градостроительного зонирования, документации по планировке территорий города Новосибирска, оценки влияния объекта капитального строительства на комплексное развитие территории города Новосибирска, оценки эффективности использования средств бюджета города Новосибирска, с учетом поручений мэра города Новосибирска, а в случае, если подготовка обоснования инвестиций для объекта капитального строительства в соответствии с законодательством Российской Федерации является обязательной, с



учетом обоснования инвестиций.

2.7. По итогам рассмотрения предложений о распределении бюджетных ассигнований на капитальные вложения в объекты муниципальной собственности на очередной (текущий) финансовый год и плановый период комиссия принимает решение о распределении бюджетных ассигнований на капитальные вложения в объекты муниципальной собственности на очередной (текущий) финансовый год и плановый период (далее – решение комиссии) и определяет способы осуществления капитальных вложений в объекты муниципальной собственности:

осуществление бюджетных инвестиций;

предоставление бюджетных ассигнований за счет субсидий из бюджета города Новосибирска.

2.8. Департамент финансов и налоговой политики мэрии города Новосибирска в течение пяти рабочих дней со дня принятия решения комиссии:

доводит до главных распорядителей бюджетных средств распределение бюджетных ассигнований на капитальные вложения в объекты муниципальной собственности на очередной (текущий) финансовый год и плановый период;

осуществляет подготовку (корректировку) приложений к проекту решения Совета депутатов города Новосибирска о бюджете города Новосибирска на очередной финансовый год и плановый период (о внесении изменений в бюджет города Новосибирска на текущий финансовый год и плановый период) о распределении бюджетных ассигнований на капитальные вложения в объекты муниципальной собственности на очередной (текущий) финансовый год и плановый период.

2.9. В случае если решение комиссии принято об осуществлении бюджетных инвестиций, главный распорядитель бюджетных средств осуществляет подготовку проекта постановления мэрии города Новосибирска о подготовке и реализации бюджетных инвестиций в объекты муниципальной собственности, в котором указываются:

предварительные параметры объекта капитального строительства (объекта недвижимого имущества);

срок ввода в эксплуатацию (приобретения) объекта капитального строительства (объекта недвижимого имущества);

предполагаемая (предельная) стоимость строительства (приобретения) объекта капитального строительства (объекта недвижимого имущества) с распределением финансирования по годам;

главный распорядитель бюджетных средств;

застройщик.».

1.4. Дополнить пунктами 2.10 – 2.12 следующего содержания:

«2.10. В случае если решение комиссии принято о предоставлении бюджетных ассигнований за счет субсидий из бюджета города Новосибирска бюджетному учреждению, автономному учреждению или унитарному предприятию, главный распорядитель бюджетных средств осуществляет подготовку проекта постановления мэрии о предоставлении бюджетных ассигнований на осуществление за счет суб-

сидий из бюджета города Новосибирска капитальных вложений в объекты муниципальной собственности, в котором указываются:

параметры объекта капитального строительства (объекта недвижимого имущества);

срок ввода в эксплуатацию (приобретения) объекта капитального строительства (объекта недвижимого имущества);

предполагаемая (предельная) стоимость строительства (приобретения) объекта капитального строительства (объекта недвижимого имущества) с распределением финансирования по годам;

общий (предельный) размер бюджетных ассигнований с указанием размера средств, выделяемых на подготовку проектной документации, проведение инженерных изысканий, выполняемых для подготовки такой проектной документации, а также на проведение технологического и ценового аудита (в случае предоставления субсидии на строительство (реконструкцию) объекта капитального строительства);

главный распорядитель бюджетных средств;

застройщик.

2.11. В случае если решение комиссии принято об осуществлении бюджетных инвестиций или предоставлении субсидий в целях подготовки обоснования инвестиций и проведения его технологического и ценового аудита, главный распорядитель бюджетных средств осуществляет подготовку проекта постановления мэрии, в котором указываются:

объект капитального строительства, в отношении которого необходимо подготовить обоснование и провести технологический и ценовой аудит обоснования;

срок подготовки обоснования инвестиций и проведения его технологического и ценового аудита;

предполагаемая (предельная) стоимость подготовки обоснования инвестиций и проведения его технологического и ценового аудита;

главный распорядитель бюджетных средств.

2.12. Проекты постановлений мэрии города Новосибирска, указанные в пунктах 2.9 – 2.11 Порядка, до подписания мэром города Новосибирска подлежат согласованию с первым заместителем мэра города Новосибирска Буревым Б. В., руководителем структурного подразделения мэрии города Новосибирска – главным распорядителем бюджетных средств, в сфере деятельности которого планируется осуществление капитальных вложений в объекты муниципальной собственности, и курирующим его первым заместителем (заместителем) мэра города Новосибирска, а также с руководителями департамента экономики и стратегического планирования мэрии города Новосибирска, департамента финансов и налоговой политики мэрии города Новосибирска, департамента правовой и кадровой работы мэрии города Новосибирска, управления документационного обеспечения мэрии города Новосибирска.»

1.5. В разделе 3:

- 1.5.1. В абзаце первом цифры «2.6, 2.8» заменить цифрами «2.9, 2.11».
- 1.5.2. В абзаце четвертом цифры «2.6» заменить цифрами «2.9».
- 1.6. В пункте 4.1 цифры «2.7, 2.8» заменить цифрами «2.10, 2.11».
- 1.7. В абзаце втором пункта 4.4 цифры «2.7» заменить цифрами «2.10», цифры «2.8» заменить цифрами «2.10».
2. Департаменту информационной политики мэрии города Новосибирска обеспечить опубликование постановления.
3. Контроль за исполнением постановления возложить на первого заместителя мэра города Новосибирска Буреева Б. В.

Мэр города Новосибирска

А. Е. Локоть

## МЭРИЯ ГОРОДА НОВОСИБИРСКА

### ПОСТАНОВЛЕНИЕ

От 21.05.2019

№ 1794

#### **О подготовке проекта межевания территории квартала 270.04.02.01 в границах проекта планировки территории восточной части Калининского района**

В целях подготовки документации по планировке территории города Новосибирска, в соответствии с Градостроительным кодексом Российской Федерации, Федеральным законом от 06.10.2003 № 131-ФЗ «Об общих принципах организации местного самоуправления в Российской Федерации», решением Совета депутатов города Новосибирска от 24.05.2017 № 411 «О Порядке подготовки документации по планировке территории и признании утратившими силу отдельных решений Совета депутатов города Новосибирска», постановлением мэрии города Новосибирска от 16.06.2017 № 2814 «О проекте планировки территории восточной части Калининского района и проекте межевания территории квартала 270.04.02.02 в границах проекта планировки восточной части Калининского района», руководствуясь Уставом города Новосибирска, ПОСТАНОВЛЯЮ:

1. Подготовить проект межевания территории квартала 270.04.02.01 в границах проекта планировки территории восточной части Калининского района (приложение 1).

2. Определить содержание проекта межевания территории квартала 270.04.02.01 в границах проекта планировки территории восточной части Калининского района (приложение 2).

3. Установить срок подготовки проекта межевания территории квартала 270.04.02.01 в границах проекта планировки территории восточной части Калининского района с учетом необходимых согласований и проведения общественных обсуждений – до конца 2020 года.

4. Предложить физическим и юридическим лицам в течение четырнадцати дней со дня официального опубликования постановления представить предложения о порядке, сроках подготовки и содержании проекта межевания территории квартала 270.04.02.01 в границах проекта планировки территории восточной части Калининского района в департамент строительства и архитектуры мэрии города Новосибирска по адресу: Российская Федерация, Новосибирская область, город Новосибирск, Красный проспект, 50, кабинет 515, почтовый индекс: 630091.

5. Департаменту строительства и архитектуры мэрии города Новосибирска:

5.1. В течение трех дней со дня издания постановления разместить постановление на официальном сайте города Новосибирска в информационно-телекоммуникационной сети «Интернет».

5.2. Со дня официального опубликования постановления осуществить прием и регистрацию предложений физических и юридических лиц о порядке, сроках подготовки и содержании проекта межевания территории квартала 270.04.02.01 в границах проекта планировки территории восточной части Калининского района.

5.3. В течение семи дней со дня окончания срока, указанного в пункте 4 настоящего постановления, с учетом предложений физических и юридических лиц осуществить разработку и утверждение задания на разработку проекта межевания территории квартала 270.04.02.01 в границах проекта планировки территории восточной части Калининского района.

6. Департаменту информационной политики мэрии города Новосибирска в течение трех дней со дня издания постановления обеспечить опубликование постановления.

7. Контроль за исполнением постановления возложить на заместителя мэра города Новосибирска – начальника департамента строительства и архитектуры мэрии города Новосибирска.

Мэр города Новосибирска

А. Е. Локоть

## **СОДЕРЖАНИЕ**

### **проекта межевания территории квартала 270.04.02.01 в границах проекта планировки территории восточной части Калининского района**

1. Проект межевания территории состоит из основной части, которая подлежит утверждению, и материалов по обоснованию этого проекта.

2. Основная часть проекта межевания территории включает в себя текстовую часть и чертежи межевания территории.

2.1. Текстовая часть проекта межевания территории включает в себя:

2.1.1. Перечень и сведения о площади образуемых земельных участков, в том числе возможные способы их образования.

2.1.2. Перечень и сведения о площади образуемых земельных участков, которые будут отнесены к территориям общего пользования или имуществу общего пользования, в том числе в отношении которых предполагаются резервирование и (или) изъятие для государственных или муниципальных нужд.

2.1.3. Вид разрешенного использования образуемых земельных участков в соответствии с проектом планировки территории.

2.1.4. Целевое назначение лесов, вид (виды) разрешенного использования лесного участка, количественные и качественные характеристики лесного участка, сведения о нахождении лесного участка в границах особо защитных участков лесов (в случае если подготовка проекта межевания территории осуществляется в целях определения местоположения границ образуемых и (или) изменяемых лесных участков).

2.1.5. Сведения о границах территории, в отношении которой утвержден проект межевания, содержащие перечень координат характерных точек этих границ в системе координат, используемой для ведения Единого государственного реестра недвижимости.

2.2. На чертежах межевания территории отображаются:

2.2.1. Границы существующих элементов планировочной структуры.

2.2.2. Красные линии, утвержденные в составе проекта планировки территории, или красные линии, утверждаемые, изменяемые проектом межевания территории в соответствии с пунктом 2 части 2 статьи 43 Градостроительного кодекса Российской Федерации.

2.2.3. Линии отступа от красных линий в целях определения мест допустимого размещения зданий, строений, сооружений.

2.2.4. Границы образуемых и (или) изменяемых земельных участков, условные номера образуемых земельных участков, в том числе в отношении которых пред-

полагаются их резервирование и (или) изъятие для государственных или муниципальных нужд.

2.2.5. Границы публичных сервитутов.

3. Материалы по обоснованию проекта межевания территории включают в себя чертежи, на которых отображаются:

3.1. Границы существующих земельных участков.

3.2. Границы зон с особыми условиями использования территорий.

3.3. Местоположение существующих объектов капитального строительства.

3.4. Границы особо охраняемых природных территорий.

3.5. Границы территорий объектов культурного наследия.

3.6. Границы лесничеств, лесопарков, участковых лесничеств, лесных кварталов, лесотаксационных выделов или частей лесотаксационных выделов.

---

# МЭРИЯ ГОРОДА НОВОСИБИРСКА

## ПОСТАНОВЛЕНИЕ

От 21.05.2019

№ 1799

### **Об отклонении предложения о внесении изменений в решение Совета депутатов города Новосибирска от 24.06.2009 № 1288 «О Правилах землепользования и застройки города Новосибирска»**

В соответствии со статьями 33, 34 Градостроительного кодекса Российской Федерации, решением Совета депутатов города Новосибирска от 24.06.2009 № 1288 «О Правилах землепользования и застройки города Новосибирска», с учетом рекомендаций, содержащихся в заключении комиссии по подготовке проекта правил землепользования и застройки города Новосибирска от 12.04.2019 № 162, руководствуясь Уставом города Новосибирска, ПОСТАНОВЛЯЮ:

1. Отклонить предложения о внесении изменений в решение Совета депутатов города Новосибирска от 24.06.2009 № 1288 «О Правилах землепользования и застройки города Новосибирска» (в редакции решений Совета депутатов города Новосибирска от 26.05.2010 № 69, от 28.09.2010 № 139, от 28.04.2011 № 360, от 27.06.2012 № 642, от 19.09.2012 № 674, от 27.02.2013 № 797, от 26.06.2013 № 898, от 26.02.2014 № 1047, от 22.10.2014 № 1199, от 26.11.2014 № 1221, от 31.03.2015 № 1315, от 02.12.2015 № 94, от 23.06.2016 № 231, от 19.10.2016 № 285, от 14.02.2017 № 353, от 19.06.2017 № 467, от 25.10.2017 № 501, от 01.12.2017 № 517, от 23.05.2018 № 625, от 05.12.2018 № 705) Матюшенко В. В. для оформления прав на земельный участок общей площадью 1095 кв. м в кадастровом квартале 54:35:033070, в границах которого расположен объект капитального строительства (нежилое здание) площадью 147,9 кв. м по адресу: Российская Федерация, Новосибирская область, город Новосибирск, ул. Светлановская, 100, о внесении изменений в градостроительные регламенты зоны коммунальных и складских объектов (П-2) в части отмены требования минимальной плотности застройки 30 % и понятия максимальной плотности застройки земельного участка в связи с тем, что предложение:

не соответствует планируемому развитию функциональных зон, определенному Генеральным планом города Новосибирска;

не соответствует пункту 4 части 1, части 1.2 статьи 38 Градостроительного кодекса Российской Федерации, не учитывает рекомендуемый минимальный коэффициент застройки территории производственных объектов согласно пункту 5.2 раздела 5, Приложению В свода правил СП 18.13330.2011 «Генеральные планы промышленных предприятий. Актуализированная редакция СНиП П-89-80\*»;

не соответствует требованиям подпункта 14.1 статьи 39.16 Земельного кодекса ввиду установленных охранных зон объектов электросетевого хозяйства, а также части 4.7 статьи 4 свода правил СП 113.13330.2016 «Стоянки автомобилей. Акту-



ализированная редакция СНиП 21-02-99\*» ввиду размещения объекта в водоохраной зоне реки.

2. Департаменту строительства и архитектуры мэрии города Новосибирска:

2.1. Разместить постановление на официальном сайте города Новосибирска в информационно-телекоммуникационной сети «Интернет».

2.2. Направить копию постановления заявителю.

3. Департаменту информационной политики мэрии города Новосибирска обеспечить опубликование постановления.

4. Контроль за исполнением постановления возложить на заместителя мэра города Новосибирска – начальника департамента строительства и архитектуры мэрии города Новосибирска.

Мэр города Новосибирска

А. Е. Локоть

# МЭРИЯ ГОРОДА НОВОСИБИРСКА

## ПОСТАНОВЛЕНИЕ

От 21.05.2019

№ 1801

**О внесении изменений в муниципальную программу «Формирование современной городской среды» на 2018 – 2022 годы, утвержденную постановлением мэрии города Новосибирска от 29.12.2017 № 5833**

В соответствии с Федеральным законом от 06.10.2003 № 131-ФЗ «Об общих принципах организации местного самоуправления в Российской Федерации», постановлением Правительства Российской Федерации от 30.12.2017 № 1710 «Об утверждении государственной программы Российской Федерации «Обеспечение доступным и комфортным жильем и коммунальными услугами граждан Российской Федерации», Положением об определении последовательности и порядка разработки документов стратегического планирования города Новосибирска и их содержания, принятым решением Совета депутатов города Новосибирска от 02.12.2015 № 90, Порядком принятия решений о разработке муниципальных программ города Новосибирска, их формирования и реализации, установленным постановлением мэрии города Новосибирска от 19.06.2014 № 5141, руководствуясь Уставом города Новосибирска, ПОСТАНОВЛЯЮ:

1. Внести в муниципальную программу «Формирование современной городской среды» на 2018 – 2022 годы, утвержденную постановлением мэрии города Новосибирска от 29.12.2017 № 5833 (в редакции постановлений мэрии города Новосибирска от 19.03.2018 № 934, от 20.03.2018 № 977, от 29.03.2018 № 1128, от 21.12.2018 № 4558, от 29.12.2018 № 4774), следующие изменения:

1.1. В разделе 1 «Паспорт муниципальной программы «Формирование современной городской среды» на 2018 – 2022 годы»:

1.1.1. В строке «Исполнители Программы» слова «муниципальное казенное учреждение города Новосибирска «Управление дорожного строительства» (далее – МКУ «УДС»);» исключить.

1.1.2. Строки «Целевые индикаторы Программы», «Сроки (этапы) реализации Программы», «Объем финансирования Программы» изложить в редакции приложения 1 к настоящему постановлению.

1.1.3. Дополнить примечаниями следующего содержания:

«Примечания: 1 – подлежит продлению на 2023, 2024 годы в соответствии со сроками реализации федерального проекта «Формирование комфортной городской среды» в составе государственной программы

Российской Федерации «Обеспечение доступным и комфортным жильем и коммунальными услугами граждан Российской Федерации», утвержденной постановлением Правительства Российской Федерации от 30.12.2017 № 1710.».

1.2. В разделе 3 «Цели, задачи, целевые индикаторы Программы»:

1.2.1. Строки 1.1, 1.2 таблицы 1 изложить в редакции приложения 2 к настоящему постановлению.

1.2.2. В таблице 2:

1.2.2.1. Строки 5 – 7 изложить в редакции приложения 3 к настоящему постановлению.

1.2.2.2. Дополнить строкой 8 в редакции приложения 4 к настоящему постановлению.

1.3. Раздел 4 «Перечень мероприятий Программы» изложить в редакции приложения 5 к настоящему постановлению.

1.4. В разделе 5 «Механизм реализации Программы»:

1.4.1. В абзаце восьмом слова «постановлением Правительства Российской Федерации от 10.02.2017 № 169 «Об утверждении Правил предоставления и распределения субсидий из федерального бюджета бюджетам субъектов Российской Федерации на поддержку государственных программ субъектов Российской Федерации и муниципальных программ формирования современной городской среды» заменить словами «постановлением Правительства Российской Федерации от 10.02.2017 № 169 «Об утверждении Правил предоставления и распределения субсидий из федерального бюджета бюджетам субъектов Российской Федерации на поддержку государственных программ субъектов Российской Федерации и муниципальных программ формирования современной городской среды», Правилами предоставления и распределения субсидий из федерального бюджета бюджетам субъектов Российской Федерации на поддержку государственных программ субъектов Российской Федерации и муниципальных программ формирования современной городской среды, предусмотренных приложением 15 к государственной программе Российской Федерации «Обеспечение доступным и комфортным жильем и коммунальными услугами граждан Российской Федерации», утвержденной постановлением Правительства Российской Федерации от 30.12.2017 № 1710».

1.4.2. Абзац девятый дополнить предложением следующего содержания: «Дворовые территории, расположенные вблизи многоквартирных домов, физический износ основных конструктивных элементов (крыша, стены, фундамент) которых превышает 70 %, дворовые территории, которые планируются к изъятию для муниципальных или государственных нужд в соответствии с Генеральным планом города Новосибирска, а также дворовые территории, собственники помещений которых приняли решение об отказе от благоустройства дворовой территории в рамках Программы или не приняли решения о благоустройстве дворовой территории в сроки, установленные Программой, могут быть исключены из адресного перечня дворовых территорий, подлежащих благоустройству в рамках реализации Программы, при условии одобрения решения об исключении указанных территорий из адресного перечня дворовых территорий межведомственной комиссией по координации деятельности в рамках реализации приоритетного проекта «Формирование комфортной городской среды», созданной правовым актом Губернатора Новосибирской области, в порядке, установленном такой комиссией.».

1.4.3. Абзацы пятнадцатый, шестнадцатый изложить в следующей редакции:

«Трудовое участие заинтересованных лиц в реализации мероприятий по благоустройству дворовых территорий предполагает выполнение ими неоплачиваемых работ, включенных в минимальный или дополнительный перечень работ по благоустройству, не требующих специальной подготовки (субботники, подготовка дворовой территории к началу работ (земляные работы), участие в строительных работах (снятие старого оборудования, установка уличной мебели, зачистка от ржавчины, окрашивание элементов благоустройства), участие в озеленении территории (высадка растений, создание клумб, уборка территории)), других видов работ (по решению заинтересованных лиц). Трудовое участие заинтересованных лиц в выполнении работ по благоустройству дворовых территорий в соответствии с минимальным перечнем работ по благоустройству является обязательным.

Финансовое участие собственников помещений многоквартирного дома в выполнении работ по благоустройству дворовых территорий в соответствии с дополнительным перечнем работ по благоустройству является обязательным и предполагает софинансирование ими работ по благоустройству дворовых территорий в размере не менее 20 % стоимости выполнения таких работ.»

1.4.4. Абзац двадцать шестой дополнить предложением следующего содержания: «Общественные территории, расположенные вблизи многоквартирных домов, физический износ основных конструктивных элементов (крыша, стены, фундамент) которых превышает 70 %, а также общественные территории, которые планируются к изъятию для муниципальных или государственных нужд в соответствии с Генеральным планом города Новосибирска, могут быть исключены из адресного перечня общественных территорий, подлежащих благоустройству в рамках реализации Программы, при условии одобрения решения об исключении указанных территорий из адресного перечня общественных территорий межведомственной комиссии по координации деятельности в рамках реализации приоритетного проекта «Формирование комфортной городской среды», созданной правовым актом Губернатора Новосибирской области, в порядке, установленном такой комиссией.»

1.4.5. Абзац тридцать первый изложить в следующей редакции:

«Муниципальные контракты в целях реализации Программы заключаются не позднее 1 июля года предоставления субсидии – на выполнение работ по благоустройству общественных территорий, не позднее 1 мая года предоставления субсидии – на выполнение работ по благоустройству дворовых территорий, за исключением случаев обжалования действий (бездействия) заказчика и (или) комиссии по осуществлению закупок и (или) оператора электронной площадки при осуществлении закупок товаров, работ, услуг в порядке, установленном законодательством Российской Федерации, при которых срок заключения таких муниципальных контрактов продлевается на срок указанного обжалования.»

1.4.6. Дополнить абзацем следующего содержания:

«План реализации Программы приведен в приложении 4 к Программе.»

1.5. Раздел 6 «Финансовое обеспечение Программы» изложить в редакции при-

ложения 6 к настоящему постановлению.

2. Департаменту культуры, спорта и молодежной политики мэрии города Новосибирска разместить постановление на официальном сайте города Новосибирска в информационно-телекоммуникационной сети «Интернет».

3. Департаменту информационной политики мэрии города Новосибирска обеспечить опубликование постановления.

4. Настоящее постановление вступает в силу на следующий день после его официального опубликования.

5. Положения абзацев пятнадцатого, шестнадцатого раздела 5 «Механизм реализации Программы» муниципальной программы «Формирование современной городской среды» на 2018 – 2022 годы, утвержденной постановлением мэрии города Новосибирска от 29.12.2017 № 5833 (в редакции настоящего постановления), применяются с 01.01.2020.

6. Контроль за исполнением постановления оставляю за собой.

Мэр города Новосибирска

А. Е. Локоть

Приложение 1  
к постановлению мэрии  
города Новосибирска  
от 21.05.2019 № 1801

Целевые индикаторы Программы	<p>Количество благоустроенных дворовых территорий в рамках Программы – 422 единицы;</p> <p>доля благоустроенных дворовых территорий в рамках Программы от общего количества дворовых территорий – 9,59 %;</p> <p>доля трудового участия заинтересованных лиц в выполнении минимального перечня видов работ по благоустройству дворовых территорий – 50 %;</p> <p>доля трудового участия заинтересованных лиц в выполнении дополнительного перечня видов работ по благоустройству дворовых территорий – 100 %;</p> <p>доля финансового участия собственников помещений многоквартирного дома в выполнении дополнительного перечня видов работ по благоустройству дворовых территорий – 20 %;</p> <p>площадь благоустроенных общественных территорий – 1606,0 тыс. кв. м;</p> <p>количество оформленных паспортов фасадов зданий, сооружений, нестационарных объектов в городе Новосибирске в рамках Программы – 2050 единиц;</p> <p>доля индивидуальных жилых домов и земельных участков, предоставленных для их размещения, в отношении которых проведена инвентаризация уровня благоустройства, в общем количестве индивидуальных жилых домов и земельных участков, предоставленных для их размещения, в городе Новосибирске – 100 %</p>
Сроки (этапы) реализации Программы	2018 – 2022 годы <sup>1</sup>

Объем финансирования Программы	Финансирование Программы осуществляется в объеме 901130,31 тыс. рублей, в том числе: за счет федерального бюджета – 459488,70 тыс. рублей; за счет средств областного бюджета Новосибирской области – 168233,10 тыс. рублей; за счет средств бюджета города Новосибирска – 265746,39 тыс. рублей; за счет внебюджетных источников – 7662,12 тыс. рублей
--------------------------------	---

Приложение 2  
к постановлению мэрии  
города Новосибирска  
от 21.05.2019 № 1801

1.1	Повышение уровня благоустройства дворовых территорий, в том числе с вовлечением заинтересованных лиц в реализацию мероприятий по благоустройству	Количество благоустроенных дворовых территорий в рамках Программы	единиц	126	106	461	901	901	901	4221	
		Доля благоустроенных дворовых территорий в рамках Программы от общего количества дворовых территорий	%	2,9	2,41	3,45	5,50	7,54	9,59	9,59	
		Доля трудового участия заинтересованных лиц в выполнении минимального перечня работ по благоустройству дворовых территорий	%	50	50	50	50	50	50	50	50
		Доля трудового участия заинтересованных лиц в выполнении дополнительного перечня видов работ по благоустройству дворовых территорий	%	100	100	100	—	—	—	—	100
	Повышение уровня благоустройства общественных территорий	Доля финансового участия собственников помещений многоквартирного дома в выполнении дополнительного перечня видов работ по благоустройству дворовых территорий	%	—	—	—	20	20	20	20	
1.2		Площадь благоустроенных общественных территорий	тыс. кв. м	36,0	39,0	149,0	625,0	670,0	123,0	1606,0	



5	Доля финансового участия собственников помещений многоквартирного дома в выполнении дополнительного перечня видов работ по благоустройству дворовых территорий	Отношение суммы затрат за счет средств собственников помещений многоквартирных домов к общей сумме затрат на выполнение дополнительного перечня видов работ по благоустройству дворовых территорий	Отчет ДЭЖКХ
6	Площадь благоустроенных общественных территорий	-	Концепция (дизайн-проект) благоустройства общественной территории, акт выполненных работ (документ, подтверждающий факт завершения работ), отчет ДКСиМП и ДТиДБК
7	Количество оформленных паспортов фасадов зданий, сооружений, стационарных объектов в рамках Программы	-	Отчет ДСиА

Приложение 4  
к постановлению мэрии  
города Новосибирска  
от 21.05.2019 № 1801

8	Доля индивидуальных жилых домов и земельных участков, предоставленных для их размещения, в отношении которых проведена инвентаризация уровня благоустройства, в общем количестве индивидуальных жилых домов и земельных участков, предоставленных для их размещения, в городе Новосибирске	Отношение количества индивидуальных жилых домов и земельных участков, предоставленных для их размещения, в отношении которых проведены мероприятия по инвентаризации уровня их благоустройства, к общему количеству индивидуальных жилых домов и земельных участков, предоставленных для их размещения, в городе, умноженное на 100	Отчет о результатах инвентаризации уровня благоустройства индивидуальных жилых домов и земельных участков, предоставленных для их размещения
---	--	---	--

#### 4. Перечень мероприятий Программы

№ п/п	Цель, задача, мероприятие	Показатель	Единица измерения	Период реализации Программы по годам					Всего по Программе	Исполнитель	Срок исполнения мероприятия, годы
				2018	2019	2020	2021	2022			
1	2	3	4	5	6	7	8	9	10	11	12
<p>1. Повышение качества и комфорта городской среды на территории города Новосибирска</p> <p>1.1. Повышение уровня благоустройства дворовых территорий, в том числе с вовлечением заинтересованных лиц в реализацию мероприятий по благоустройству<sup>1</sup></p>											
1.1.1	Благоустройство дворовых территорий многоквартирных домов	Количество сумм затрат <sup>2</sup> , в том числе:	единиц тыс. рублей	106 250990,91	46 <sup>3</sup> 170601,18	90 <sup>3</sup> 15324,22	90 <sup>3</sup> 15324,22 <sup>4</sup>	90 <sup>3</sup> 15324,22 <sup>4</sup>	422 <sup>2</sup> 467564,75 <sup>4</sup>	ДЭЖСХ, ДТидБК, МКУ «УТН», привлеченные организации, администрации, управляющие организации, заинтересованные лица	2018 – 2022
		федеральный бюджет	тыс. рублей	100011,30	151517,70	–	–	–	251529,00		
		областной бюджет Новосибирской области	тыс. рублей	128208,32	6313,30	–	–	–	134521,62		
		бюджет города Новосибирска	тыс. рублей	2271,29	12770,18	12770,18	12770,18 <sup>4</sup>	12770,18 <sup>4</sup>	73852,01 <sup>4</sup>		
		внебюджетные источники	тыс. рублей	–	–	2554,04	2554,04	2554,04	7662,12		
1.1.2	Разработка проектно-сметной документации (в том числе дизайн-проектов), государственная экспертиза	Сумма затрат, в том числе:	тыс. рублей	15628,48	11518,48	8018,48	8018,48	8018,48	51202,40	ДЭЖСХ, МКУ «УТН», привлеченные организации, администрации, управляющие организации, заинтересованные лица	2018 – 2022
		бюджет города Новосибирска	тыс. рублей	15628,48	11518,48	8018,48	8018,48	8018,48	51202,40		

1	2	3	4	5	6	7	8	9	10	11	12
1.1.3	Инвентаризация благоустройства дворовых территорий	Количество единиц Сумма затрат, в том числе:	тыс. рублей	–	4402	–	–	–	4402	ДЭЖКХ, привлеченные организации, администрации, управляющие организации	2019
		бюджет города Новосибирска	тыс. рублей	–	2500,00	–	–	–	2500,00		
		Сумма затрат, в том числе:	тыс. рублей	266619,39	184619,66	23342,70	23342,70 <sup>4</sup>	23342,70 <sup>4</sup>	521267,15 <sup>4</sup>		
		федеральный бюджет	тыс. рублей	100011,30	151517,70	–	–	–	251529,00		
		областной бюджет Новосибирской области	тыс. рублей	128208,32	6313,30	–	–	–	134521,62		
		бюджет города Новосибирска	тыс. рублей	38399,77	26788,66	20788,66	20788,66 <sup>4</sup>	20788,66 <sup>4</sup>	127554,41 <sup>4</sup>		
		внебюджетные источники	тыс. рублей	–	–	2554,04	2554,04	2554,04	7662,12		
<b>1.2. Повышение уровня благоустройства общественных территорий</b>											
1.2.1	Благоустройство парка культуры и отдыха «Михайловская набережная» от парка «Городское Начало» до государственного парка «Городские парки» (вторая очередь 1 этапа)	Количество кв. м Сумма затрат, в том числе:	тыс. кв. м рублей	39,0	–	–	–	–	39,0	ДКСамП, ДТдДВК, МКУ «Гореленхоз», МКУ «Горюсть», привлеченные организации	2018
		федеральный бюджет	тыс. рублей	148169,16	–	–	–	–	148169,16		
		областной бюджет Новосибирской области	тыс. рублей	104194,10	–	–	–	–	104194,10		
		бюджет города Новосибирска	тыс. рублей	29388,08	–	–	–	–	29388,08		
		бюджет города Новосибирска	тыс. рублей	14586,98	–	–	–	–	14586,98		

1	2	3	4	5	6	7	8	9	10	11	12
1.2.2	Благоустройство иных общественных территорий в соот- ветствии с адрес- ным перечнем об- щественных терри- торий, нуждающих- ся в благоустройстве и подлежащих бла- гоустройству в 2018	Количество Сумма затрат, в том числе: федеральный бюджет областной бюджет Новосибирской области	единиц/ тыс. кв. м тыс. рублей тыс. рублей тыс. рублей	2/- 13385,50 - - 13385,50	2/149,0 124603,50 103765,60 4323,40	3/625,0 31235,00 <sup>5</sup> - - 31235,00 <sup>5</sup>	3/670,0 31235,00 <sup>5</sup> - - 31235,00 <sup>5</sup>	-/123,0 31235,00 <sup>5</sup> - - 31235,00 <sup>5</sup>	10/1567,0 231694,00 <sup>5</sup> 103765,60 4323,40 123605,00 <sup>5</sup>	ДКСамП, ДТидБК, МКУ «Горзеленхоз», МБУК ПКЮ «Бугринская роща», МАУК ПКЮ «Засельковский», привлеченные организации	2018 – 2022
1.2.2.1	Благоустройство Монумента Славы (сквер Славы, от- раищен улца- ми Плахотного, П а р х о м е н к о, Станиславского и Римско- К о р с а к о в а ), Заулинского дис- персного парка («3 а т у л и н с к и й Новосибирска Новосибирска Новосибирска Новосибирска Новосибирска», вкло- пчав:	Количество Сумма затрат, в том числе: федеральный бюджет областной бюджет Новосибирской области города Новосибирска	единиц/ тыс. кв. м тыс. рублей тыс. рублей тыс. рублей	2/- 13385,50 - - 13385,50	-/149,0 113777,90 103765,60 4323,40 5688,90	-/105,0 - - - -	- - - - -	- - - - -	2/254,0 127163,40 103765,60 4323,40 19074,40	ДКСамП, ДТидБК, МКУ «Горзеленхоз», МБУК ПКЮ «Бугринская роща», привлеченные организации	2018 – 2020

1	2	3	4	5	6	7	8	9	10	11	12
1.2.2.1.1	Разработка проектно-сметной документации	Количество единиц	единиц	2	-	-	-	-	2	ДТчДБК, МКУ «Горзеленхоз», привлеченные организации	2018
		Сумма затрат, в том числе:	тыс. рублей	13385,50	-	-	-	-	13385,50		
		бюджет города Новосибирска	тыс. рублей	13385,50	-	-	-	-	13385,50		
1.2.2.1.2	Проведение благоустроительных работ	Количество тыс. кв. м	тыс. кв. м	-	149,0	105,0	-	-	254,0	ДКСиМП, ДТчДБК, МКУ «Горзеленхоз», МБУК ПКНО «Буртинская рошад», привлеченные организации	2019, 2020
		Сумма затрат, в том числе:	тыс. рублей	-	113777,90	-	-	-	113777,90		
		федеральный бюджет	тыс. рублей	-	103765,60	-	-	-	103765,60		
		областной бюджет Новосибирской области	тыс. рублей	-	4323,40	-	-	-	4323,40		
		бюджет города Новосибирска	тыс. рублей	-	5688,90	-	-	-	5688,90		
1.2.2.2	Благоустройство парка культуры и отдыха «Заяльдовский», озеленной территории в пойме реки Каменки, включая:	Количество единиц/ тыс. кв. м	единиц/ тыс. кв. м	-	2/-	-520,0	-	-	2/520,0	ДКСиМП, ДТчДБК, МКУ «Горзеленхоз», МАУК ПКНО «Заяльдовский», привлеченные организации	2019, 2020
		Сумма затрат, в том числе:	тыс. рублей	-	10825,60	-	-	-	10825,60		
		областной бюджет Новосибирской области	тыс. рублей	-	-	-	-	-	-		
		бюджет города Новосибирска	тыс. рублей	-	10825,60	-	-	-	10825,60		
1.2.2.2.1	Разработка проектно-сметной документации	Количество единиц	единиц	-	2	-	-	-	2	ДКСиМП, ДТчДБК, МКУ «Горзеленхоз», МАУК ПКНО «Заяльдовский», привлеченные организации	2019
		Сумма затрат, в том числе:	тыс. рублей	-	10825,60	-	-	-	10825,60		
		бюджет города Новосибирска	тыс. рублей	-	10825,60	-	-	-	10825,60		

1	2	3	4	5	6	7	8	9	10	11	12
1.2.2.2.2	Проведение благоустроительных работ	Количество	тыс. кв. м	-	-	520,0	-	-	520,0	ДКСнМП, ДТЦДБК, МКУ «Горзеленхоз», МАУК ПКНО «Засельковский», привлеченные организации	2020
		Сумма затрат, в том числе:	тыс. рублей	-	-	-	-	-	-		
		областной бюджет Новосибирской области	тыс. рублей	-	-	-	-	-	-		
		бюджет города Новосибирска	тыс. рублей	-	-	-	-	-	-		
1.2.2.3	Благоустройство набережной реки Иней (территория между рекой Иней и микрорайоном Весенним, вдоль домов по ул. Заречной, 3 – 9), Инюшенского бора, бульвара по Красному проспекту (от площади им. Ле-нина до площади Инженера Будагова), включая:	Количество	единиц/тыс. кв. м	-	-	3/-	-670,0	-	3/670,0	ДКСнМП, ДТЦДБК, МКУ «Горзеленхоз», привлеченные организации	2020,2021
		Сумма затрат, в том числе:	тыс. рублей	-	-	31235,00 <sup>5</sup>	-	-	31235,00 <sup>5</sup>		
		областной бюджет Новосибирской области	тыс. рублей	-	-	-	-	-	-		
		бюджет города Новосибирска	тыс. рублей	-	-	31235,00 <sup>5</sup>	-	-	31235,00 <sup>5</sup>		
1.2.2.3.1	Разработка проектно-сметной документации	Количество	единиц	-	-	3	-	-	3	ДТЦДБК, МКУ «Горзеленхоз», привлеченные организации	2020
		Сумма затрат, в том числе:	тыс. рублей	-	-	31235,00 <sup>5</sup>	-	-	31235,00 <sup>5</sup>		
		бюджет города Новосибирска	тыс. рублей	-	-	31235,00 <sup>5</sup>	-	-	31235,00 <sup>5</sup>		

1	2	3	4	5	6	7	8	9	10	11	12
1.2.2.3.2	Проведение благоустроительных работ	Количество	тыс. кв. м	-	-	-	670,0	-	670,0	ДТЦ/ДБК, МКУ «Горзеленхоз», привлеченные организации	2021
		Сумма затрат, в том числе:	тыс. рублей	-	-	-	-	-	-		
		областной бюджет Новосибирской области	тыс. рублей	-	-	-	-	-	-		
		бюджет города Новосибирска	тыс. рублей	-	-	-	-	-	-		
1.2.2.4	Благоустройство озера Мышкино, сквера у памятника А. Демакову в нижней зоне Академгородка (на пересечении улиц Демакова Росийской, Арбузова), транзитно-рек-реакционной зоны по ул. Ленина (от площади им. Ленина до проспекта Дмитрова, включая площадь им. Ленина), включая:	Количество	единиц/ тыс. кв. м	-	-	-	3/-	-/123,0	3/123,0	ДКС/МП, ДТЦ/ДБК, МКУ «Горзеленхоз», привлеченные организации	2021, 2022
		Сумма затрат, в том числе:	тыс. рублей	-	-	-	31235,00 <sup>5</sup>	31235,00 <sup>5</sup>	62470,00 <sup>5</sup>		
		областной бюджет Новосибирской области	тыс. рублей	-	-	-	-	-	-		
		бюджет города Новосибирска	тыс. рублей	-	-	-	31235,00 <sup>5</sup>	31235,00 <sup>5</sup>	62470,00 <sup>5</sup>		
1.2.2.4.1	Разработка проектно-сметной документации	Количество	единиц	-	-	-	3	-	3	ДТЦ/ДБК, МКУ «Горзеленхоз», привлеченные организации	2021
		Сумма затрат, в том числе:	тыс. рублей	-	-	-	31235,00 <sup>5</sup>	-	31235,00 <sup>5</sup>		
		бюджет города Новосибирска	тыс. рублей	-	-	-	31235,00 <sup>5</sup>	-	31235,00 <sup>5</sup>		



1	2	3	4	5	6	7	8	9	10	11	12
1.2.2.4.2	Проведение благоустроительных работ	Количество	тыс. кв. м	-	-	-	-	123,0	123,0	ДТНДБК, МКУ «Горзеленхоз», привлеченные организации	2022
		Сумма затрат, в том числе:	тыс. рублей	-	-	-	-	3 1235,00 <sup>5</sup>	3 1235,00 <sup>5</sup>		
		бюджет областной области Новосибирской области	тыс. рублей	-	-	-	-	-	-		
		бюджет города Новосибирска	тыс. рублей	-	-	-	-	3 1235,00 <sup>5</sup>	3 1235,00 <sup>5</sup>		
1.2.3	Проведение инвентаризации общественных территорий	Количество	актуализированных паспортов благоустройства общест-венных терри-торий	-	-	237	-	-	237	ДТНДБК, ДКСЯМП, администратии, привлеченные организации	2020

1	2	3	4	5	6	7	8	9	10	11	12
1.2.4	Заключение соглашений по благоустройству объектов недвижимого имущества (включая объекты незавершенного строительства) и земельных участков, находящихся в собственности (пользовании) юридических лиц и индивидуальных предпринимателей, за счет средств указанных лиц	Количество	соглашений	1	-	-	-	-	1	ДКСиМП	2018
Итого по подпункту 1.2.:			Сумма затрат, в том числе:	161554,66	124603,50	31235,00 <sup>5</sup>	31235,00 <sup>5</sup>	31235,00 <sup>5</sup>	379863,16 <sup>5</sup>		
			Федеральный бюджет	104194,10	103765,60	-	-	-	207959,70		
			областной бюджет Новосибирской области	29388,08	4323,4	-	-	-	33711,48		
			бюджет города Новосибирска	27972,48	16514,5	31235,00 <sup>5</sup>	31235,00 <sup>5</sup>	31235,00 <sup>5</sup>	138191,98 <sup>5</sup>		

1	2	3	4	5	6	7	8	9	10	11	12
1.3. Формирование единого облика города Новосибирска											
1.3.1	Публикация средств массовой информации информационных материалов по вопросам оформления паспортов фасадов зданий, сооружений, стационарных объектов	Количество в	мероприятий	-	1	-	-	-	1	ДСиА	2019
1.3.2	Организация открытых встреч с населением по вопросам оформления паспортов фасадов зданий, сооружений, стационарных объектов	Количество	мероприятий	1	-	-	-	-	1	ДСиА, администрации, УОС	2018
1.3.3	Оформление паспортов фасадов зданий, сооружений, стационарных объектов в городе Новосибирске	Количество	паспортов	170	250	360	520	750	2050	ДСиА	2018 – 2022
1.3.4	Разработка концепции системы навигации и ориентировочной информации для населения города Новосибирска	Количество	концепций	-	-	-	-	1	1	ДСиА, ДТЦДБК, ДКСиМП	2022

1	2	3	4	5	6	7	8	9	10	11	12
1.3.5	Размещение в районах города Новосибирска специализированных мест для торговли сельскохозяйственной продукцией	Количество	зон	6	-	-	-	-	6	ДПНП, администрации	2018
1.3.6	Проведение эксперименты опор линий передач	Количество	единиц	-	-	-	-	1	1	ДПДБК, МКУ «Горсвет»	2022
1.3.7	Разработка плана мероприятий по переносу воздушных кабельных линий связи в подземные коммуникации	Количество	единиц	-	-	-	-	1	1	ДПДБК, ДСИИ	2022
1.3.8	Реализация пилотного проекта по переносу воздушных линий связи в подземные коммуникации	Количество	тыс. м	-	-	-	-	0,8	0,8	ДПДБК, ДСИИ, МКУ «Горсвет», заинтересованные лица	2022
1.4. Повышение уровня благоустройства индивидуальных жилых домов и земельных участков, предоставленных для их размещения											
1.4.1	Проведение инвентаризации уровня благоустройства индивидуальных жилых домов и земельных участков, предоставленных для их размещения	Количество домовладений	тыс. единиц	-	-	15	16	16	47	Администрации, привлеченные организации	2020 -2022

1	2	3	4	5	6	7	8	9	10	11	12		
1.4.2	Формирование адресного перечня индивидуальных жилых домов и земельных участков, представленных для их размещения, которые подлежат благоустройству за счет средств собственников (пользователей) указанных домов (земельных участков) в соответствии с законодательными актами органами местного самоуправления города Новосибирска	Количество	адресных переездов	-	-	1	1	1	3	Администрации	2020-2022		
Итого по пункту 1:			Сумма затрат, в том числе:	428174,05	309223,16	54577,70	54577,70	54577,70	901130,31				
			федеральный бюджет	рублей тыс.	204205,40	253283,30	-	-	-	459488,70			
			областной бюджет Новосибирской области	рублей тыс.	157596,40	10636,70	-	-	-	-	168233,10		
			бюджет города Новосибирска	рублей тыс.	66372,25	43303,16	52023,66	52023,66	52023,66	52023,66	265746,39		
			внебюджетные источники	-	-	2554,04	2554,04	2554,04	7662,12				

1	2	3	4	5	6	7	8	9	10	11	12
Итого по Программе:	Сумма затрат, в том числе:	федеральный бюджет	тыс. рублей	428174,05	309223,16	54577,70	54577,70	54577,70	901130,31		
		областной бюджет Новосибирской области	тыс. рублей	204205,40	255283,30	-	-	-	459488,70		
		бюджет города Новосибирска	тыс. рублей	157596,40	10636,70	-	-	-	-	168233,10	
		внебюджетные источники	тыс. рублей	66372,25	43303,16	52023,66	52023,66	52023,66	52023,66	265746,39	
				-	-	2554,04	2554,04	2554,04	7662,12		

**Примечания:**

- 1 – мероприятия по проведению работ по образованию земельные участков, на которых расположены многоквартирные дома, работы по благоустройству дворовых территорий которых финансируются из областного бюджета Новосибирской области, подлежат включению в Программу на 2023, 2024 годы в соответствии с бюджетом города Новосибирска на соответствующий год;
- 2 – итоговые суммы затрат могут иметь расхождения за счет округления;
- 3 – количество уточняется ежегодно, исходя из результатов ранжирования дворовых территорий на основании проведенной инвентаризации и предложений заинтересованных лиц;
- 4 – ожидаемый объем бюджетных ассигнований;
- 5 – мероприятия реализуются за счет средств бюджета города Новосибирска, выделяемых на обеспечение финансирования мероприятий Программы в соответствии с Условиями предоставления и расходования субсидий местным бюджетам из областного бюджета Новосибирской области на реализацию мероприятий государственной программы Новосибирской области «Жилищно-коммунальное хозяйство Новосибирской области в 2015 – 2022 годах», установленными постановлением Правительства Новосибирской области от 16.02.2015 № 66-п.

### 6. Финансовое обеспечение Программы

№ п/п	Источник финансирования	Объем финансирования, тыс. рублей							Всего по Программе
		Период реализации Программы по годам						2022	
		2018	2019	2020	2021	2021	2022		
1	2	3	4	5	6	7	8		
1	Федеральный бюджет, в том числе:	204205,40	253283,30	-	-	-	-	459488,70	
	ДЭЖКХ	100011,30	151517,70	-	-	-	-	251529,00	
	ДКСиМП	99835,82	-	-	-	-	-	99835,82	
	ДТиДБК	4358,28	103765,60	-	-	-	-	108123,88	
2	Областной бюджет Новосибирской области, в том числе:	157596,40	10636,70	-	-	-	-	168233,10	
	ДЭЖКХ	128208,32	6313,30	-	-	-	-	134521,62	
	ДКСиМП	28158,82	-	-	-	-	-	28158,82	
	ДТиДБК	1229,26	4323,40	-	-	-	-	5552,66	
3	Бюджет города Новосибирска, в том числе:	66372,25	43303,16	52023,66	52023,66	52023,66	52023,66	265746,39	
	ДЭЖКХ	38399,77	26788,66	20788,66	20788,66	20788,66	20788,66	127554,41	
	ДКСиМП	10967,22	10825,60	31235,00	31235,00	31235,00	31235,00	115497,82	
	ДТиДБК	17005,26	5688,90	-	-	-	-	22694,16	
4	Внебюджетные источники, в том числе:	-	-	2554,04	2554,04	2554,04	2554,04	7662,12	
	ДЭЖКХ	-	-	2554,04	2554,04	2554,04	2554,04	7662,12	
	Итого:	428174,05	309223,16	54577,70	54577,70	54577,70	54577,70	901130,31	

## МЭРИЯ ГОРОДА НОВОСИБИРСКА

### ПОСТАНОВЛЕНИЕ

От 21.05.2019

№ 1806

**О внесении изменений в муниципальную программу «Жилищно-коммунальное хозяйство города Новосибирска» на 2016 – 2020 годы, утвержденную постановлением мэрии города Новосибирска от 31.12.2015 № 7503**

В целях уточнения объема финансирования и корректировки программных мероприятий, в соответствии с Федеральным законом от 06.10.2003 № 131-ФЗ «Об общих принципах организации местного самоуправления в Российской Федерации», Положением об определении последовательности и порядка разработки документов стратегического планирования города Новосибирска и их содержания, принятым решением Совета депутатов города Новосибирска от 02.12.2015 № 90, Порядком принятия решений о разработке муниципальных программ города Новосибирска, их формирования и реализации, установленным постановлением мэрии города Новосибирска от 19.06.2014 № 5141, руководствуясь Уставом города Новосибирска, ПОСТАНОВЛЯЮ:

1. Внести в муниципальную программу «Жилищно-коммунальное хозяйство города Новосибирска» на 2016 – 2020 годы, утвержденную постановлением мэрии города Новосибирска от 31.12.2015 № 7503 (в редакции постановлений мэрии города Новосибирска от 26.07.2016 № 3303, от 15.11.2016 № 5197, от 27.12.2016 № 6045, от 09.10.2017 № 4573, от 29.12.2017 № 5841, от 20.06.2018 № 2189, от 26.09.2018 № 3503, от 29.12.2018 № 4778, от 29.03.2019 № 1124), следующие изменения:

1.1. В таблице раздела 1 «Паспорт муниципальной программы «Жилищно-коммунальное хозяйство города Новосибирска» на 2016 – 2020 годы»:

1.1.1. В строке «Целевые индикаторы Программы» цифры «44,2» заменить цифрами «41,7».

1.1.2. Строку «Объем финансирования Программы» изложить в редакции приложения 1 к настоящему постановлению.

1.2. Строку 1.2 таблицы 1 раздела 3 «Цели, задачи, целевые индикаторы Программы» изложить в редакции приложения 2 к настоящему постановлению.

1.3. Раздел 4 «Перечень мероприятий Программы» изложить в редакции приложения 3 к настоящему постановлению.

1.4. Раздел 6 «Финансовое обеспечение Программы» изложить в редакции приложения 4 к настоящему постановлению.

2. Департаменту энергетики, жилищного и коммунального хозяйства города разместить постановление на официальном сайте города Новосибирска в информационно-телекоммуникационной сети «Интернет».



3. Департаменту информационной политики мэрии города Новосибирска обеспечить опубликование постановления.

4. Контроль за исполнением постановления возложить на начальника департамента энергетики, жилищного и коммунального хозяйства города.

Мэр города Новосибирска

А. Е. Локоть

Приложение 1  
к постановлению мэрии  
города Новосибирска  
от 21.05.2019 № 1806

Объем финансирования Программы	Финансирование Программы осуществляется в объеме 5415195,39 тыс. рублей, в том числе: за счет средств бюджета города Новосибирска (далее – бюджет города) – 4265486,06 тыс. рублей; за счет средств областного бюджета Новосибирской области (далее – областной бюджет) – 213634,00 тыс. рублей; за счет внебюджетных источников – 936075,33 тыс. рублей
--------------------------------	---

Приложение 2  
к постановлению мэрии  
города Новосибирска  
от 21.05.2019 № 1806

1.2	Обеспечение сохранности, реконструкции, модернизации и ремонта жилищного фонда города Новосибирска	Доля отремонтированных дворовых территорий МКД, проездов к дворовым территориям МКД города Новосибирска	%	-	13,9	33,6	38,4	69,2	100	100
		Общая площадь реконструированного жилищного фонда города Новосибирска	тыс. кв. м	43,93	7,5	2,5	5,0	5,0	21,7	41,7

#### 4. Перечень мероприятий Программы

№ п/п	Цель, задача, мероприятие	Показатель	Единица измерения	Период реализации Программы по годам					Всего по Программе	Исполнитель	Срок исполнения мероприятия-выгоды
				2016	2017	2018	2019	2020			
1	2	3	4	5	6	7	8	9	10	11	12
1. Создание безопасных и благоприятных условий проживания граждан на территории города Новосибирска											
1.1. Развитие и модернизация коммунальной инфраструктуры на территории города Новосибирска											
1.1.1	Строительство, реконструкция, техническое перевооружение, модернизация объектов тепло-, вододо-, электроснабжения	Количество объектов Стоимость единицы! Сумма затрат, в том числе: бюджет города областной бюджет внебюджетные источники	объектов тыс. рублей тыс. рублей тыс. рублей тыс. рублей	16 - 30000,00 15000,00 15000,00	13 - 117800,00 15000,00 100000,00	6 - 15277,58 15000,00 -	1 - 3500,00 3500,00 -	- - - - -	36 - 166577,58 48500,00 115000,00 3077,58	ДЭЖХ, МУП «Энергия», МУП «Электросеть»	2016 - 2019

1	2	3	4	5	6	7	8	9	10	11	12
1.1.2	Строительство, реконструкция и модернизация объектов централизованной системы водоснабжения и водоотведения	Количество единиц¹	объектов тыс. рублей	13	29	62	8	7	119	ДЭЖКХ, МУП «ТОРВО-ДОКА-НАД»	2016 – 2020
		Сумма затрат, в том числе:	тыс. рублей	80000,00	188393,45	1003000,00	65758,00	65659,00	500110,45		
		бюджет города внебюджетные источники	тыс. рублей тыс. рублей	80000,00 –	160000,00 28393,45	85000,00 153000,00	65000,00 758,00	65000,00 659,00	455000,00 45110,45		
1.1.3	Мероприятия по улучшению тепло-, водо-, электроснабжения	Количество единиц¹	мероприятий тыс. рублей	4	9	3	2	3	21	ДЭЖКХ	2016 – 2020
		Сумма затрат, в том числе:	тыс. рублей	5000,00	7269,32	7535,21	5000,00	5000,00	29804,53		
		бюджет города, в том числе: кредиторская задолженность	тыс. рублей тыс. рублей	5000,00 –	7269,32 2359,32	7535,21 –	5000,00 –	5000,00 –	29804,53 2359,32		
1.1.4	Строительство газовых сетей для обеспечения газификации жилых домов и квартир в МКД индивидуального жилищного фонда	Протяженность	км	3,4	0,9	0,4	1,5	0,6	6,8	ДЭЖКХ, администрации, ПО	2016 – 2020
		Количество	ликвидированных групповых установок сжиженного газа тыс. рублей	–	–	–	–	–	–	61	
		Сумма затрат, в том числе:	тыс. рублей	15814,70	7000,00	9140,65	7000,00	7000,00	7000,00	45955,35	
		бюджет города, в том числе: кредиторская задолженность	тыс. рублей тыс. рублей	15814,70 –	7000,00 1820,00	7140,65 –	7000,00 –	7000,00 –	7000,00 –	43955,35 1820,00	
		областной бюджет	тыс. рублей	–	–	2000,00	–	–	–	2000,00	

1	2	3	4	5	6	7	8	9	10	11	12
1.1.5	Реконструкция систем газоснабжения помещений в МКД жилищного фонда города Новосибирска	Количество	помещений, обеспеченных технической возможностью перевода на использование природного газа	1000	-	-	1311	1311	3622	ДЭЖХХ, ПО, собственные помещения в МКД	2016, 2018 – 2020
		Количество	помещений, переоборудованных на использование природного газа	2000	-	275	3019	3019	8313		
		Стоимость единицы <sup>1</sup>	тыс. рублей	-	-	-	-	-	-		
		Сумма затрат, в том числе:	тыс. рублей	601,70	-	5363,30	11937,20	13537,70	31439,90		
		внебюджетные источники	тыс. рублей	601,70	-	5363,30	11937,20	13537,70	31439,90		

1	2	3	4	5	6	7	8	9	10	11	12
1.1.6	Предоставление субсидий организациям, выполняющим работы по газификации индивидуальных жилых домов и квартир в МКД и замене внутримониторного газового оборудования в жилых домах или квартирах в МКД и газификации индивидуальных жилых домов и квартир в МКД граждан, нуждающихся в газификации и замене жилого дома или квартиры в МКД жилого фонда и замены внутримониторного газового оборудования в индивидуальном жилом доме и (или) в МКД жилищного фонда	Количество	газифицированных и подвентрихся за-мене внутримо-ного и (или) внутримо-ного газово-го оборудова-ния индивиду-альных жилых домов и квар-тир в МКД жи-лищного фонда граждан, нуж-дающихся в га-зификации и за-мене внутримо-ного и (или) внутримо-ного газового оборудования в индивидуаль-ном жилом до-ме и (или) в МКД жилищ-ного фонда	100	102	139	100	100	541	ДЭЖХ, адми-нистрации	2016 – 2020
		Стоимость еди-ницы!	тыс. рублей	–	–	–	–	–	–		
		Сумма затрат, в том числе:	тыс. рублей	10880,62	12000,00	10000,00	10000,00	10000,00	52880,62		
		бюджет города, в том числе:	тыс. рублей	10880,62	12000,00	10000,00	10000,00	10000,00	52880,62		
		кредиторская задолженность	тыс. рублей	–	132,64	–	–	–	132,64		

1	2	3	4	5	6	7	8	9	10	11	12
	Итого по подпункту 1.1:	Сумма затрат, в том числе: бюджет города областной бюджет внебюджетные источники	тыс. рублей тыс. рублей тыс. рублей тыс. рублей	142297,02 126695,32 15000,00 601,70	332462,77 201269,32 100000,00 31193,45	147616,74 124675,86 2000,00 20940,88	103195,20 90500,00 — 12695,20	101196,70 87000,00 — 14196,70	826768,43 630140,50 117000,00 79627,93		
1.2. Обеспечение сохранности, реконструкции, модернизации и ремонта жилищного фонда города Новосибирска											
1.2.1	Организация содержания и ремонта общего имущества МКД в соответствии с жилищным законодательством	Количество мероприятий Стоимость единиц¹ Сумма затрат, в том числе: бюджет города, в том числе: кредиторская задолженность	тыс. рублей тыс. рублей тыс. рублей тыс. рублей тыс. рублей	183 — 56784,59 56784,59 —	123 — 83000,00 83000,00 25980,71	119 — 72378,18 72378,18 5055,10	400 — 70000,00 70000,00 —	400 — 70000,00 70000,00 —	1225 — 352162,77 352162,77 31035,81	ДЭЖКХ, администрация, МКУ «УПЬ»	2016 — 2020
1.2.2	Организация проведения ремонта общего имущества МКД для принятия безотлагательных мер с целью предотвращения чрезвычайных ситуаций	Сумма затрат, в том числе: бюджет города, в том числе: кредиторская задолженность	тыс. рублей тыс. рублей тыс. рублей	39258,80 39258,80 —	47362,51 47362,51 —	30000,00 30000,00 845,33	30000,00 30000,00 —	30000,00 30000,00 —	176621,31 176621,31 845,33	ДЭЖКХ	2016 — 2020



1	2	3	4	5	6	7	8	9	10	11	12	
1.2.3	Выполнение мероприятий по обеспечению пожарной безопасности в МКД этажностью свыше девяти и (или) в которых находятся жилые помещения муниципального специализированного жилищного фонда города Новосибирска в общежитиях	Количество <sup>2</sup>	подъездов	-	-	-	-	-	-	ДЭЖКХ, администрации, МКУ «УП»	2017	
		Стоимость единицы <sup>1</sup>	тыс. рублей	-	-	-	-	-	-	-	-	-
		Сумма затрат, в том числе:	тыс. рублей	6902,56	3621,82	10000,00	10000,00	10000,00	10000,00	30524,38	-	2020
1.2.4	Диагностика внутренних газовых сетей МКД	Количество	тыс. п. м	-	8,6	8,6	5,7	5,7	28,6	ДЭЖКХ, администрации	2017	
		Стоимость единицы <sup>1</sup>	тыс. рублей	-	-	-	-	-	-	-	-	-
		Сумма затрат, в том числе:	тыс. рублей	6000,00	5785,75	4000,00	4000,00	4000,00	4000,00	19785,75	-	2020
1.2.5	Возмещение затрат по содержанию муниципального специализированного жилищного фонда	Количество	зданий	181	82	105	133	133	133	ДЭЖКХ	2016	
		Стоимость единицы <sup>1</sup>	тыс. рублей	-	-	-	-	-	-	-	-	-
		Сумма затрат, в том числе:	тыс. рублей	172605,96	163275,22	161896,09	165808,50	168808,50	168808,50	832394,27	-	2020
		бюджет города, в том числе:	тыс. рублей	172605,96	163275,22	161896,09	165808,50	168808,50	832394,27	-	-	-
		кредиторская задолженность	тыс. рублей	-	10813,66	2436,79	-	-	-	13250,45	-	-

1	2	3	4	5	6	7	8	9	10	11	12
1.2.6	Взносы на капитальный ремонт общего имущества МКД в отношении жилищного фонда, находящегося в муниципальной собственности	Количество единиц <sup>1</sup>	кв. м	1328365,05	1251060,94	1209862,43	1187425,38	1187425,38	1187425,38	ДЭЖКХ	2016 – 2020
		Сумма затрат, в том числе:	тыс. рублей	102880,00	105799,40	105295,09	109955,10	113155,10	537084,69		
		бюджет города, в том числе:	тыс. рублей	102880,00	105799,40	105295,09	109955,10	113155,10	537084,69		
1.2.7	Организация взаимных платежей за пользование жилым помещением (платы за наем) муниципального жилищного фонда	кредиторская задолженность	тыс. рублей	–	9575,19	152,06	–	–	9727,25	ДЭЖКХ	2016 – 2020
		Количество	лицевых счетов	68337	27671	23770	23770	23770	23770		
		Сумма затрат, в том числе:	тыс. рублей	4000,00	4300,00	4116,00	5000,00	5000,00	22416,00		
1.2.8	Организация мероприятий, направленных на совершенствование процесса управления жилищным фондом	кредиторская задолженность	тыс. рублей	–	552,03	–	–	–	552,03	ДЭЖКХ, администрации	2016 – 2020
		Количество мероприятий	мероприятий	6	6	6	6	6	30		
		Сумма затрат, в том числе:	тыс. рублей	5740,00	5450,00	4000,00	4000,00	4000,00	23190,00		
		бюджет города, в том числе:	тыс. рублей	5740,00	5450,00	4000,00	4000,00	4000,00	23190,00		
		кредиторская задолженность	тыс. рублей	–	39,71	–	–	–	39,71		

1	2	3	4	5	6	7	8	9	10	11	12
1.2.9	Ремонт и обустройство дворовых территорий МКД, проездов к дворовым территориям МКД	Площадь Стоимостью единицы!	тыс. кв. м тыс. рублей	41,6 -	80,1 -	78,0 -	160,0 -	160,0 -	519,7 -	ДЭЖСХ, администрации, МКУ «УП»	2016 - 2020
		Сумма затрат, в том числе:	тыс. рублей	50021,00	100050,00	97528,02	210000,00	200000,00	657599,02		
		бюджет города, в том числе:	тыс. рублей	50021,00	100050,00	97528,02	210000,00	200000,00	657599,02		
		кредиторская задолженность	тыс. рублей	-	7494,16	-	-	-	7494,16		
1.2.10	Организационно-техническое обеспечение деятельности межведомственной комиссии по признанию помещений жилыми, жилых помещений пригодными для проживания граждан (непригодными) и МКД аварийными и подлежащими сносу или реконструкции на территории города Новосибирска	Количество <sup>2</sup>	документов	-	-	-	-	-	-	ДЭЖСХ	2016 - 2020
		Стоимостью единицы!	тыс. рублей	-	-	-	-	-	-		
		Сумма затрат, в том числе:	тыс. рублей	475,51	1140,00	194,93	1340,00	1340,00	4490,44		
		бюджет города	тыс. рублей	475,51	1140,00	194,93	1340,00	1340,00	4490,44		
1.2.11	Финансовое обеспечение деятельности МКУ «ДЕЗ»	Количество Стоимостью единицы	учреждений тыс. рублей	1 16343,40	1 17269,63	1 19181,63	1 18164,63	1 17469,63	1 -	ДЭЖСХ, МКУ «ДЕЗ»	2016 - 2020
		Сумма затрат, в том числе:	тыс. рублей	16343,40	17269,63	19181,63	18164,63	17469,63	88428,92		
		бюджет города	тыс. рублей	16343,40	17269,63	19008,58	18164,63	17469,63	88255,87		
		областной бюджет	тыс. рублей	-	-	173,05	-	-	173,05		

1	2	3	4	5	6	7	8	9	10	11	12
1.2.12	Финансовое обеспечение деятельности МКУ «УТН»	Количество учреждений Стоимость единицы	учреждений тыс. рублей	1 30909,51	1 31991,59	1 36891,63	1 28780,69	1 26780,69	1 -	ДЭЖКХ, МКУ «УТН»	2016 - 2020
		Сумма затрат, в том числе:	тыс. рублей	30909,51	31991,59	36891,63	28780,69	26780,69	155354,11		
		бюджет города	тыс. рублей	30909,51	31991,59	36202,69	28780,69	26780,69	154665,17		
		областной бюджет	тыс. рублей	-	-	688,94	-	-	688,94		
1.2.13	Реконструкция жилищного фонда города Новосибирска, в том числе:	Сумма затрат, в том числе:	тыс. рублей	325387,90	223860,69	43383,24	123590,20	554078,20	1270300,23	ДЭЖКХ, ПО	2016 - 2020
		бюджет города	тыс. рублей	65400,00	53812,11	43383,24	50000,00	122435,80	335031,15		
		областной бюджет	тыс. рублей	45000,00	33821,68	-	-	-	78821,68		
		внебюджетные источники	тыс. рублей	214987,90	136226,90	-	73590,20	431642,40	856447,40		
1.2.13.1	Услуги заказчика-застройщика на выполнение реконструкции комплексов жилых домов, отделе-льных жилых домов, по строительству и восстановлению внешних инженерных коммуникаций и предпроектных работ по реконструкции комплексов жилых домов (II этап)	Сумма затрат, в том числе:	тыс. рублей	2986,51	768,97	823,87	1152,15	2718,48	8449,98	ДЭЖКХ	2016 - 2020
		бюджет города	тыс. рублей	2986,51	768,97	823,87	1152,15	2718,48	8449,98		

1	2	3	4	5	6	7	8	9	10	11	12
1.2.13.2	Оплата кредиторской задолженности по ул. Кубовой, 85, 89 за работы, выполненные в 2015 году	Сумма затрат, в том числе: бюджет города	тыс. рублей	2551,50	-	-	-	-	2551,50	ДЭЖХ, ПО	2016
			тыс. рублей	2551,50	-	-	-	-	2551,50		
1.2.13.3	Оплата кредиторской задолженности по ул. Кубовой, 75 за работы, выполненные в 2015 году	Сумма затрат, в том числе: бюджет города	тыс. рублей	12845,40	3812,11	-	-	-	16657,51	ДЭЖХ, ПО	2016, 2017
			тыс. рублей	12845,40	3812,11	-	-	-	16657,51		
1.2.13.4	Оплата кредиторской задолженности по ул. Кубовой, 69, 71 за работы, выполненные в 2015 году	Сумма затрат, в том числе: бюджет города	тыс. рублей	24553,90	-	-	-	-	24553,90	ДЭЖХ, ПО	2016
			тыс. рублей	4553,90	-	-	-	-	4553,90		
			тыс. рублей	20000,00	-	-	-	-	20000,00		
1.2.13.5	Оплата кредиторской задолженности по ул. Кубовой, 77, 78 за работы, выполненные в 2015 году	Сумма затрат, в том числе: бюджет города	тыс. рублей	10255,48	24098,42	-	-	-	34353,90	ДЭЖХ, ПО	2016, 2017
			тыс. рублей	10255,48	24098,42	-	-	-	34353,90		
1.2.13.6	Реконструкция МКД по ул. Добролюбова, 199, 201, 203, 205	Общая площадь объекта/ муниципально-го жилищного фонда в объекте/ прирост муниципальной площади	кв. м	-	-	-	-	-	6700,0/ 2046,1/ 341,0	ДЭЖХ, ПО	2020
		Сумма затрат, в том числе: бюджет города	тыс. рублей	-	-	-	-	-	129383,83		
		внебюджетные источники	тыс. рублей	-	-	-	-	-	48588,83		
			тыс. рублей	-	-	-	-	-	80795,00		

1	2	3	4	5	6	7	8	9	10	11	12
1.2.13.7	Реконструкция МКД по ул. Добролюбова, 207, 209, 217, 219, 221, 223	Общая площадь объекта/ муниципального жилищного фонда в объекте/прирост муниципальной площади	кв. м	-	-	-	-	7500,0/ 2453,9/ 409,0	7500,0/ 2453,9/ 409,0	ДЭЖКХ, ПО	2018 - 2020
		Сумма затрат, в том числе:	тыс. рублей	-	-	16034,07	95129,34	137019,85	248183,26		
		бюджет города	тыс. рублей	-	-	16034,07	31539,14	7058,85	54632,06		
		внебюджетные источники	тыс. рублей	-	-	-	63590,20	129961,00	193551,20		
1.2.13.8	Реконструкция МКД по ул. Добролюбова, 211, 213, 225, 227, ул. Журавлева, 7, 9	Общая площадь объекта/ муниципального жилищного фонда в объекте/прирост муниципальной площади	кв. м	-	-	-	-	7500,0/ 2159,8/ 360,0	7500,0/ 2159,8/ 360,0	ДЭЖКХ, ПО	2020
		Сумма затрат, в том числе:	тыс. рублей	-	-	-	-	284956,04	284956,04		
		бюджет города	тыс. рублей	-	-	-	-	64069,64	64069,64		
		внебюджетные источники	тыс. рублей	-	-	-	-	220886,40	220886,40		

1	2	3	4	5	6	7	8	9	10	11	12
1.2.13.9	Реконструкция МКД по ул. Журавлева, 1, 3, 5, ул.Добролюбова, 215, 229, 231, ул. Стофато, 2, 4, 6, 8	Общая площадь объекта/ муниципально-го жилищного фонда в объекте/прирост муниципальной площади	кв. м	-	-	5000,0/ 1675,7/ 279,3	5000,0/ 1675,7/ 279,3	-	10000,0/ 3351,4/ 558,6	ДЭЖКХ, ПО	2016 - 2019
		Сумма затрат, в том числе:	тыс. рублей	82135,30	186203,90	26525,30	27308,71	-	322173,21		
		бюджет города	тыс. рублей	-	21762,32	26525,30	17308,71	-	65596,33		
		областной бюджет	тыс. рублей	-	33821,68	-	-	-	33821,68		
		внебюджетные источники	тыс. рублей	82135,30	130619,90	-	10000,00	-	222755,20		
1.2.13.10	Реконструкция МКД по ул. Победителей, 3, 5, 7, ул. Марии Ульяновой, 16	Общая площадь объекта/ муниципально-го жилищного фонда в объекте/прирост муниципальной площади	кв. м	7500,0/ 1985,5/ 330,9	-	-	-	-	7500,0/ 1985,5/ 330,9	ДЭЖКХ, ПО	2016
		Сумма затрат, в том числе:	тыс. рублей	122936,10	-	-	-	-	122936,10		
		бюджет города	тыс. рублей	28108,50	-	-	-	-	28108,50		
		внебюджетные источники	тыс. рублей	94827,60	-	-	-	-	94827,60		

1	2	3	4	5	6	7	8	9	10	11	12
1.2.13.11	Реконструкция МКД по ул. Победителей, 1, 2	Общая площадь объекта/ муниципально-жилищного фонда в объекте/прирост муниципальной площади	кв. м	-	2500,0/ 1199,0/ 199,8	-	-	-	2500,0/ 1199,0/ 199,8	ДЭЖКХ, ПО	2016, 2017
		Сумма затрат, в том числе:	тыс. рублей	65027,71	8977,29	-	-	-	74005,00		
		бюджет города	тыс. рублей	4002,71	3370,29	-	-	-	7373,00		
		областной бюджет	тыс. рублей	25000,00	-	-	-	-	25000,00		
		внебюджетные источники	тыс. рублей	36025,00	5607,00	-	-	-	41632,00		
1.2.13.12	Реконструкция МКД по ул. Полярной, 10 (I этап подготовительных работ)	Сумма затрат, в том числе: внебюджетные источники	тыс. рублей	2000,00	-	-	-	-	2000,00	ДЭЖКХ, ПО	2016
		внебюджетные источники	тыс. рублей	2000,00	-	-	-	-	2000,00		



1	2	3	4	5	6	7	8	9	10	11	12
1.2.13.13	Выполнение работ по техническому обследованию несущих и ограждающих конструкций здания на объекте «Многоэтажный жилой дом на ул. Столетова, 19 в Калининском районе г. Новосибирска»	Сумма затрат, в том числе: бюджет города	тыс. рублей	96,00	-	-	-	-	96,00	ДЭЖКХ, ПО	2016
			тыс. рублей	96,00	-	-	-	-	96,00		
1.2.14	Строительство и восстановление инженерных коммуникаций в Октябрьском районе	Сумма затрат, в том числе:	тыс. рублей	-	16178,32	6616,76	-	-	22795,08	ДЭЖКХ, ПО	2017, 2018
		бюджет города	тыс. рублей	-	-	6616,76	-	-	6616,76		
		областной бюджет	тыс. рублей	-	16178,32	-	-	-	16178,32		
	Итого по подпункту 1.2:	Сумма затрат, в том числе:	тыс. рублей	804406,67	812579,92	590889,14	780639,12	1204632,12	4193146,97		
		бюджет города	тыс. рублей	544418,77	626553,02	590027,15	707048,92	772989,72	3240837,58		
		областной бюджет	тыс. рублей	45000,00	50000,00	861,99	-	-	95861,99		
		внебюджетные источники	тыс. рублей	214987,90	136226,90	-	73590,20	431642,40	856447,40		
1.3.1	Проведение санитарно-оздоровительных мероприятий в отношении зеленых насаждений в границах жилых кварталов, в том числе:	1.3. Организация мероприятий по охране окружающей среды на территории города Новосибирска	штук	2929	3540	2938	2938	2929	15274	ДЭЖКХ, администрация	2016 – 2020
		Количество	штук	-	-	-	-	-	-		
		Стоимость мероприятий	тыс. рублей	-	-	-	-	-	-		
		Сумма затрат, в том числе:	тыс. рублей	16649,77	15476,93	15296,70	15667,60	15667,60	78758,60		
		бюджет города	тыс. рублей	16649,77	15476,93	15296,70	15667,60	15667,60	78758,60		

1	2	3	4	5	6	7	8	9	10	11	12	
1.3.1.1	Территории, прилегающие к МКД, в которых расположены жилые помещения муниципального специализированного жилищного фонда	Количество единиц <sup>5</sup>	штук	102	111	111	111	102	537	ДЗЖХ	2016 – 2020	
		Стоимость единиц <sup>5</sup>	тыс. рублей	–	–	–	–	–	–	–	–	–
		Сумма затрат, в том числе:	тыс. рублей	1045,07	612,90	192,00	562,90	562,90	562,90	2975,77	–	–
		бюджет города, в том числе:	тыс. рублей	1045,07	612,90	192,00	562,90	562,90	562,90	2975,77	–	–
1.3.1.2	Дзержинский район	кредиторская задолженность	тыс. рублей	–	99,64	–	–	–	–	99,64	–	–
		Количество	штук	326	405	326	326	326	1709	Администрация Дзержинского района города Новосибирска	2016 – 2020	
		Стоимость единиц <sup>5</sup>	тыс. рублей	–	–	–	–	–	–	–	–	–
		Сумма затрат, в том числе:	тыс. рублей	1800,70	1520,63	1800,70	1800,70	1800,70	1800,70	8723,43	–	–
1.3.1.3	Калининский район	бюджет города, в том числе:	тыс. рублей	1800,70	1520,63	1800,70	1800,70	1800,70	1800,70	8723,43	–	–
		кредиторская задолженность	тыс. рублей	–	131,11	–	–	–	–	131,11	–	–
		Количество	штук	290	290	290	290	290	290	1450	Администрация Калининского района города Новосибирска	2016 – 2020
		Стоимость единиц <sup>5</sup>	тыс. рублей	–	–	–	–	–	–	–	–	–
1.3.1.4	Кировский район	Сумма затрат, в том числе:	тыс. рублей	1600,00	1600,00	1600,00	1600,00	1600,00	8000,00	8000,00	–	–
		бюджет города	тыс. рублей	1600,00	1600,00	1600,00	1600,00	1600,00	1600,00	8000,00	–	–
		Количество	штук	417	417	417	417	417	417	2085	Администрация Кировского района города Новосибирска	2016 – 2020
		Стоимость единиц <sup>5</sup>	тыс. рублей	–	–	–	–	–	–	–	–	–
		Сумма затрат, в том числе:	тыс. рублей	2300,00	2300,00	2300,00	2300,00	2300,00	11500,00	11500,00	–	–
		бюджет города	тыс. рублей	2300,00	2300,00	2300,00	2300,00	2300,00	2300,00	11500,00	–	–

1	2	3	4	5	6	7	8	9	10	11	12	
1.3.1.5	Ленинский район	Количество единиц	штук	471	360	471	471	471	2244	Администрация Ленинского района города Новосибирска	2016 – 2020	
		Стоимость единиц	тыс. рублей	–	–	–	–	–	–	–	–	–
1.3.1.6	Октябрьский район	Сумма затрат, в том числе:	тыс. рублей	2600,00	2600,00	2600,00	2600,00	2600,00	2600,00	13000,00	Администрация Октябрьского района города Новосибирска	2016 – 2020
		бюджет города	тыс. рублей	2600,00	2600,00	2600,00	2600,00	2600,00	2600,00	13000,00	–	–
1.3.1.7	Первомайский район	Количество единиц	штук	344	270	344	344	344	1646	Администрация Первомайского района города Новосибирска	2016 – 2020	
		Стоимость единиц	тыс. рублей	–	–	–	–	–	–	–	–	–
1.3.1.8	Советский район	Сумма затрат, в том числе:	тыс. рублей	1900,00	1439,40	1900,00	1900,00	1900,00	9039,40	Администрация Советского района города Новосибирска	2016 – 2020	
		бюджет города, в том числе:	тыс. рублей	1900,00	1439,40	1900,00	1900,00	1900,00	9039,40	–	–	–
1.3.1.8	Советский район	кредиторская задолженность	тыс. рублей	–	702,15	–	–	–	702,15	–	–	–
		Количество единиц	штук	239	239	239	239	239	1195	Администрация Первомайского района города Новосибирска	2016 – 2020	
1.3.1.7	Первомайский район	Стоимость единиц	тыс. рублей	–	–	–	–	–	–	–	–	–
		Сумма затрат, в том числе:	тыс. рублей	1321,00	1321,00	1321,00	1321,00	1321,00	6605,00	Администрация Первомайского района города Новосибирска	2016 – 2020	
1.3.1.8	Советский район	бюджет города	тыс. рублей	1321,00	1321,00	1321,00	1321,00	1321,00	6605,00	–	–	–
		Количество единиц	штук	272	614	272	272	272	1702	Администрация Советского района города Новосибирска	2016 – 2020	
1.3.1.8	Советский район	Стоимость единиц	тыс. рублей	–	–	–	–	–	–	–	–	–
		Сумма затрат, в том числе:	тыс. рублей	1500,00	1500,00	1000,00	1000,00	1000,00	6000,00	Администрация Советского района города Новосибирска	2016 – 2020	
1.3.1.8	Советский район	бюджет города	тыс. рублей	1500,00	1500,00	1000,00	1000,00	1000,00	6000,00	–	–	–
		Количество единиц	штук	1000,00	1000,00	1000,00	1000,00	1000,00	6000,00	Администрация Советского района города Новосибирска	2016 – 2020	

1	2	3	4	5	6	7	8	9	10	11	12
1.3.1.9	Железнодорожный, Засельковский и Центральный районы	Количество	штук	468	834	468	468	468	2706	Администрация Центрального округа по Железнодорожному,	2016 – 2020
		Стоимость единицы <sup>2</sup>	тыс. рублей	–	–	–	–	–	–		
		Сумма затрат, в том числе: бюджет города, в том числе: кредиторская задолженность	тыс. рублей	2583,00	2583,00	2583,00	2583,00	2583,00	2583,00	2583,00	12915,00
1.3.2	Организация мероприятий по обеспечению благоприятной окружающей среды и экологической безопасности на территории города Новосибирска	Количество <sup>6</sup>	мероприятий	–	–	–	–	–	–	ДЭЖСХ	2016 – 2020
		Стоимость единицы <sup>1</sup>	тыс. рублей	–	–	–	–	–	–		
		Сумма затрат, в том числе: бюджет города	тыс. рублей	842,70	919,40	1381,19	1419,40	1419,40	1419,40	1419,40	5982,09
1.3.3	Организация накопления, сбора, транспортирования, обработки, утилизации и обезвреживания отрутеподержащих отходов, в том числе отработанных ламп и приборов	Количество	штук	158807	158836	158836	158836	158807	794122	ДЭЖСХ	2016 – 2020
		Стоимость единицы <sup>1</sup>	рублей	–	–	–	–	–	–		
		Сумма затрат, в том числе: бюджет города	тыс. рублей	2675,90	2919,40	2874,68	2919,40	2919,40	2919,40	2919,40	14308,78
			тыс. рублей	2675,90	2919,40	2874,68	2919,40	2919,40	14308,78		

1	2	3	4	5	6	7	8	9	10	11	12
1.3.4	Организация деятельности по накоплению (в том числе раздельному накоплению), сбору, транспортированию, обработке, утилизации, обезвреживанию, захоронению отходов с несанкционированных мест их размещения, в том числе:	Количество единиц	куб. м	101400,9	112640,9	94995,3	99662,0	99662,0	508361,1	Администрация	2016 – 2020
		Стоимость единиц	рублей	249,70	232,33	251,44	249,70	249,70	–		
		Сумма затрат, в том числе:	тыс. рублей	25319,80	26169,65	23885,31	24885,60	24885,60	125145,96		
		бюджет города	тыс. рублей	25319,80	26169,65	23885,31	24885,60	24885,60	125145,96		
1.3.4.1	Дзержинский район	Количество единиц	куб. м	13780,5	17087	13780,5	13780,5	13780,5	72209,0	Администрация	2016 – 2020
		Стоимость единиц	рублей	249,70	200,15	249,70	249,70	249,70	–		
		Сумма затрат, в том числе:	тыс. рублей	3441,00	3721,07	3441,00	3441,00	3441,00	17485,07		
		бюджет города, в том числе:	тыс. рублей	3441,00	3721,07	3441,00	3441,00	3441,00	17485,07		
		кредиторская задолженность	тыс. рублей	–	301,14	–	–	–	301,14		
1.3.4.2	Калининский район	Количество единиц	куб. м	7043,3	7043,3	7043,3	7043,3	7043,3	35216,5	Администрация	2016 – 2020
		Стоимость единиц	рублей	249,70	249,70	249,70	249,70	249,70	–		
		Сумма затрат, в том числе:	тыс. рублей	1758,70	1758,70	1758,70	1758,70	1758,70	8793,50		
		бюджет города	тыс. рублей	1758,70	1758,70	1758,70	1758,70	1758,70	8793,50		

1	2	3	4	5	6	7	8	9	10	11	12
1.3.4.3	Кировский район	Количество	куб. м	8881,1	8881,1	8881,1	8881,1	8881,1	44405,5	Администрация Кировского района города Новосибирска	2016 – 2020
		Стоимость единицы <sup>7</sup>	рублей	249,70	249,70	249,70	249,70	249,70	249,70		
		Сумма затрат, в том числе:	тыс. рублей	2217,60	2217,60	2217,60	2217,60	2217,60	11088,00		
		бюджет города	тыс. рублей	2217,60	2217,60	2217,60	2217,60	2217,60	11088,00		
1.3.4.4	Ленинский район	Количество	куб. м	14416,1	14416,1	9326,0	12505,4	12505,4	63169,0	Администрация Ленинского района города Новосибирска	2016 – 2020
		Стоимость единицы <sup>7</sup>	рублей	249,70	249,70	249,70	249,70	249,70	–		
		Сумма затрат, в том числе:	тыс. рублей	3599,70	3599,70	2328,70	3122,60	3122,60	15773,30		
		бюджет города	тыс. рублей	3599,70	3599,70	2328,70	3122,60	3122,60	15773,30		
1.3.4.5	Октябрьский район	Количество	куб. м	16986,8	30368,0	19116,6	20603,9	20603,9	107679,2	Администрация Октябрьского района города Новосибирска	2016 – 2020
		Стоимость единицы <sup>7</sup>	рублей	249,70	172,6	258,33	249,70	249,70	–		
		Сумма затрат, в том числе:	тыс. рублей	4241,60	6171,68	4938,41	5144,80	5144,80	25641,29		
		бюджет города, в том числе:	тыс. рублей	4241,60	6171,68	4938,41	5144,80	5144,80	25641,29		
		кредиторская задолженность	тыс. рублей	–	930,08	–	–	–	930,08		
1.3.4.6	Первомайский район	Количество	куб. м	12516,6	12516,6	12516,6	12516,6	12516,6	62583,0	Администрация Первомайского района города Новосибирска	2016 – 2020
		Стоимость единицы <sup>7</sup>	рублей	249,70	249,70	249,70	249,70	249,70	–		
		Сумма затрат, в том числе:	тыс. рублей	3125,40	3125,40	3125,40	3125,40	3125,40	15627,00		
		бюджет города	тыс. рублей	3125,40	3125,40	3125,40	3125,40	3125,40	15627,00		

1	2	3	4	5	6	7	8	9	10	11	12
1.3.4.7	Советский район	Количество	куб. м	5307,6	5307,6	7310,0	7310,0	7310,0	32545,2	Администрация Советского района города Новосибирска	2016 – 2020
		Стоимость единицы <sup>7</sup>	рублей	249,70	249,70	249,70	249,70	249,70	–		
1.3.4.8	Железнодорожный, Засильковский и Центральные районы	Сумма затрат, в том числе:	тыс. рублей	1325,30	1325,30	1825,30	1825,30	1825,30	8126,50	Администрация Центрального округа по Железнодорожному, Засильковскому и Центральному районам города Новосибирска	2016 – 2020
		бюджет города	тыс. рублей	1325,30	1325,30	1825,30	1825,30	1825,30	8126,50		
1.3.5	Установка биотуалетов в дни проведения городских праздничных мероприятий	Количество	штук	250	267	380	368	368	1633	ДЭЖХХ	2016 – 2020
		Стоимость единицы	рублей	3146,00	3438,20	3218,82	3217,39	3217,39	–		
1.3.6	Организация экологического воспитания и формирование экологической культуры, в том числе в области обращения с твердыми коммунальными отходами	Сумма затрат, в том числе:	тыс. рублей	786,50	918,00	1223,15	1184,00	1184,00	5295,65	ДЭЖХХ	2016 – 2020
		бюджет города	тыс. рублей	786,50	918,00	1223,15	1184,00	1184,00	5295,65		
1.3.6	Организация экологического воспитания и формирование экологической культуры, в том числе в области обращения с твердыми коммунальными отходами	Количество мероприятий	мероприятий	46	46	46	46	46	230	ДЭЖХХ	2016 – 2020
		Сумма затрат, в том числе:	тыс. рублей	440,83	1000,40	812,37	961,00	961,00	4175,60		
1.3.6	Организация экологического воспитания и формирование экологической культуры, в том числе в области обращения с твердыми коммунальными отходами	бюджет города	тыс. рублей	440,83	1000,40	812,37	961,00	961,00	4175,60	ДЭЖХХ	2016 – 2020
		Сумма затрат, в том числе:	тыс. рублей	440,83	1000,40	812,37	961,00	961,00	4175,60		

1	2	3	4	5	6	7	8	9	10	11	12
1.3.7	Финансовое обеспечение деятельности МКУ «НЦДЖ»	Количество учреждений	тыс. рублей	тыс. рублей	тыс. рублей	тыс. рублей	тыс. рублей	тыс. рублей	тыс. рублей	ДЭЖСХ, МКУ «НЦДЖ»	2016 – 2020
		Стоимость единицы									
	Сумма затрат, в том числе:										
	бюджет города	28799,10	30984,58	33965,09	32432,27	32432,27	32432,27	32432,27	158613,31		
	областной бюджет	28799,10	30984,58	33193,08	32432,27	32432,27	32432,27	32432,27	157841,30		
				772,01					772,01		
1.3.8	Создание мест (площадок) накопления твердых коммунальных отходов на территории индивидуального жилищного строительства, находящейся в собственности города Новосибирска или являющейся территорией, государственная собственность на которую не разграничена, и их содержание	Количество единиц	тыс. рублей						40	ДЭЖСХ, МУП «Спецавтозвество»	2019
		Стоимость единицы <sup>1</sup>									
	Сумма затрат, в том числе:										
	бюджет города						3000,00		3000,00		
							3000,00		3000,00		
	Итого по подпункту 1.3:			75514,60	78388,36	79438,49	82469,27	79469,27	395279,99		
		Сумма затрат, в том числе:									
	бюджет города			75514,60	78388,36	78666,48	82469,27	79469,27	394507,98		
	областной бюджет					772,01			772,01		



1	2	3	4	5	6	7	8	9	10	11	12
Итого по пункту 1:	Сумма затрат, в том числе:	тыс. рублей	1022218,29	1223431,05	817944,37	966303,59	1385298,09	5415195,39			
	бюджет города	тыс. рублей	746628,69	906010,70	793369,49	880018,19	939458,99	4265486,06			
	областной бюджет	тыс. рублей	60000,00	150000,00	3634,00	–	–	213634,00			
	внебюджетные источники	тыс. рублей	215589,60	167420,35	20940,88	86285,40	445839,10	936075,33			
Итого по Программе:	Сумма затрат, в том числе:	тыс. рублей	1022218,29	1223431,05	817944,37	966303,59	1385298,09	5415195,39			
	бюджет города	тыс. рублей	746628,69	906010,70	793369,49	880018,19	939458,99	4265486,06			
	областной бюджет	тыс. рублей	60000,00	150000,00	3634,00	–	–	213634,00			
	внебюджетные источники	тыс. рублей	215589,60	167420,35	20940,88	86285,40	445839,10	936075,33			

### Примечания:

- Итоговые суммы затрат могут иметь расхождения за счет округления средней стоимости единицы.
- 1 – стоимость единицы определяется индивидуально по каждому мероприятию по результатам конкурсных процедур на основании локально-сметного расчета;  
2 – зависит от количества обращений;
- тариф (рублей/кв. м) определяется решением собственников, но не ниже установленного Правительством Новосибирской области минимального размера взноса на капитальный ремонт общего имущества в МКД;
- перечень дворовых территорий МКД, проездов к дворовым территориям МКД, подлежащих ремонту и обустройству, определяется правовыми актами мэрии города Новосибирска;
- стоимость единицы рассчитывается согласно локально-сметному расчету (с учетом толщины ствола дерева, высоты, условий стесненности, вида работ);
- количество мероприятий определяется приказами начальника ДЭЖСХ;
- стоимость единицы рассчитывается согласно расценкам МУП г. Новосибирска «Спецавтохозяйство».

### 6. Финансовое обеспечение Программы

№ п/п	Источник финансирования	Объем финансирования, тыс. рублей							
		Период реализации Программы по годам							
		2016	2017	2018	2019	2020	Всего по Программе		
1	2	3	4	5	6	7	8		
1	Бюджет города, в том числе: ДЭЖСХ	746628,69 705704,19	906010,70 864977,02	793369,49 754379,48	880018,19 840027,89	939458,99 899468,69	4265486,06 4064557,27		
	администрация Дзержинского района города Новосибирска	5241,70	5241,70	5241,70	5241,70	5241,70	26208,50		
	администрация Калининского района города Новосибирска	3358,70	3358,70	3358,70	3358,70	3358,70	16793,50		
	администрация Кировского района города Новосибирска	4517,60	4517,60	4517,60	4517,60	4517,60	22588,00		
	администрация Ленинского района города Новосибирска	6199,70	6199,70	4928,70	5722,60	5722,60	28773,30		
	администрация Октябрьского района города Новосибирска	6141,60	7611,08	6838,41	7044,80	7044,80	34680,69		
	администрация Первомайского района города Новосибирска	4446,40	4446,40	4446,40	4446,40	4446,40	22232,00		

	администрация Советского района города Новосибирска	2825,30	2825,30	2825,30	2825,30	2825,30	2825,30	14126,50
	администрация Центрального округа по Железнодорожному, Завельцовскому и Центральному районам города Новосибирска	8193,50	6833,20	6833,20	6833,20	6833,20	6833,20	35526,30
2	Областной бюджет	60000,00	150000,00	3634,00	—	—	—	213634,00
3	Внебюджетные источники	215589,60	167420,35	20940,88	86285,40	445839,10	445839,10	936075,33
Итого:		1022218,29	1223431,05	817944,37	966303,59	1385298,09	1385298,09	5415195,39

## МЭРИЯ ГОРОДА НОВОСИБИРСКА

### ПОСТАНОВЛЕНИЕ

От 21.05.2019

№ 1811

**О подготовке проекта планировки и проектов межевания территории, ограниченной береговой линией реки Камышенки, продолжением створа ул. Кленовой, ул. Ключ-Камышенское Плато, береговой линией реки Ини, ул. Большевистской и ул. Хитровской, в Октябрьском районе**

В целях подготовки документации по планировке территории города Новосибирска, в соответствии с Градостроительным кодексом Российской Федерации, Федеральным законом от 06.10.2003 № 131-ФЗ «Об общих принципах организации местного самоуправления в Российской Федерации», решением Совета депутатов города Новосибирска от 24.05.2017 № 411 «О Порядке подготовки документации по планировке территории и признании утратившими силу отдельных решений Совета депутатов города Новосибирска», руководствуясь Уставом города Новосибирска, ПОСТАНОВЛЯЮ:

1. Утвердить проект задания на выполнение инженерных изысканий, необходимых для подготовки документации по планировке территории (приложение 1).
2. С учетом результатов инженерных изысканий подготовить проект планировки и проекты межевания территории, ограниченной береговой линией реки Камышенки, продолжением створа ул. Кленовой, ул. Ключ-Камышенское Плато, береговой линией реки Ини, ул. Большевистской и ул. Хитровской, в Октябрьском районе (далее – территория) согласно схеме (приложение 2).
3. Определить содержание проекта планировки территории (приложение 3).
4. Определить содержание проектов межевания территории (приложение 4).
5. Установить срок подготовки проекта планировки и проектов межевания территории с учетом необходимых согласований и проведения публичных слушаний – до конца 2021 года.
6. Предложить физическим и юридическим лицам в течение четырнадцати дней со дня официального опубликования постановления представить предложения о порядке, сроках подготовки и содержании проекта планировки и проектов межевания территории в департамент строительства и архитектуры мэрии города Новосибирска по адресу: Российская Федерация, Новосибирская область, город Новосибирск, Красный проспект, 50, кабинет 515, почтовый индекс: 630091.
7. Департаменту строительства и архитектуры мэрии города Новосибирска:
  - 7.1. В течение трех дней со дня издания постановления разместить постановление на официальном сайте города Новосибирска в информационно-телекоммуникационной сети «Интернет».
  - 7.2. Со дня официального опубликования постановления осуществить прием и

регистрацию предложений физических и юридических лиц о порядке, сроках подготовки и содержании проекта планировки и проектов межевания территории.

7.3. В течение семи дней со дня окончания срока, указанного в пункте б настоящего постановления, с учетом предложений физических и юридических лиц осуществить разработку и утверждение задания на разработку проекта планировки и проектов межевания территории.

8. Департаменту информационной политики мэрии города Новосибирска в течение трех дней со дня издания постановления обеспечить опубликование постановления.

9. Контроль за исполнением постановления возложить на заместителя мэра города Новосибирска – начальника департамента строительства и архитектуры мэрии города Новосибирска.

Мэр города Новосибирска

А. Е. Локоть

**ЗАДАНИЕ**  
**на выполнение инженерных изысканий, необходимых для подготовки**  
**документации по планировке территории**

1. Общие положения.

1.1. Основные сведения об объекте инженерных изысканий.

Наименование: территория, ограниченная береговой линией реки Камышенки, продолжением створа ул. Кленовой, ул. Ключ-Камышенское Плато, береговой линией реки Ини, ул. Большевистской и ул. Хитровской, в Октябрьском районе (далее – территория).

Местоположение: город Новосибирск, территория, ограниченная береговой линией реки Камышенки, продолжением створа ул. Кленовой, ул. Ключ-Камышенское Плато, береговой линией реки Ини, ул. Большевистской и ул. Хитровской, в Октябрьском районе.

1.2. Основания для выполнения инженерных изысканий:

Градостроительный кодекс Российской Федерации («Российская газета», 2004, № 290);

постановление Правительства Российской Федерации от 31.03.2017 № 402 «Об утверждении Правил выполнения инженерных изысканий, необходимых для подготовки документации по планировке территории, перечня видов инженерных изысканий, необходимых для подготовки документации по планировке территории, и о внесении изменений в постановление Правительства Российской Федерации от 19 января 2006 г. № 20» («Собрание законодательства Российской Федерации», 2017, № 15 (Часть VII), статья 2231);

решение Совета депутатов города Новосибирска от 24.05.2017 № 411 «О Порядке подготовки документации по планировке территории и признании утратившими силу отдельных решений Совета депутатов города Новосибирска» («Бюллетень органов местного самоуправления города Новосибирска», 2017, № 22).

1.3. Заказчик: общество с ограниченной ответственностью «Премиум Парк», ИНН/КПП 5406612557/540601001, ОГРП 1165476121800.

1.4. Источник финансирования: собственные средства заказчика.

1.5. Виды инженерных изысканий:

инженерно-геологические;

инженерно-экологические;

инженерно-гидрометеорологические;

инженерно-геодезические.

1.6. Цель выполнения инженерных изысканий, необходимых для подготовки документации по планировке территории (далее – инженерные изыскания) – подго-

товка проекта планировки и проектов межевания территории.

#### 1.7. Задачи инженерных изысканий.

1.7.1. Выделение элементов планировочной структуры территории и установление границ земельных участков, на которых предполагается расположить объекты капитального строительства, включая линейные сооружения.

1.7.2. Разработка мероприятий по инженерной защите от опасных природных процессов и техногенных процессов и по устранению или ослаблению их влияния, подготовка предложений и рекомендаций для принятия решений по организации такой защиты.

1.7.3. Ведение государственного фонда материалов и данных инженерных изысканий и формирование информационных систем обеспечения градостроительной деятельности всех уровней.

#### 1.7.4. Получение материалов:

о природных условиях территории и факторах техногенного воздействия на окружающую среду, прогнозов их изменения для обеспечения рационального и безопасного использования территории;

необходимых для обоснования проведения мероприятий по организации поверхностного стока вод, частичному или полному осушению территории и других подобных мероприятий, инженерной защиты и благоустройства;

необходимых для установления границ зон планируемого размещения объектов капитального строительства, уточнения их предельных параметров, установления границ земельных участков;

для выделения границ территорий с особыми условиями использования (зон затопления и водоохранных зон) и границ территорий, подверженных риску воздействия опасных гидрометеорологических процессов и явлений;

об экологическом состоянии территории, необходимых для принятия оптимальных градостроительных решений, выделения элементов планировочной структуры и границ территорий с особыми условиями использования.

1.7.5. Инженерно-гидрометеорологические изыскания должны выполняться для решения следующих задач:

обоснование схемы комплексного использования и охраны вод, возможности использования водных объектов в качестве источников водоснабжения, в санитарно-технических, транспортных, энергетических, мелиоративных, спортивных и культурно-бытовых целях;

выделение границ территорий с особыми условиями использования (зон затопления и водоохранных зон) и территорий, подверженных риску возникновения опасных гидрометеорологических процессов и явлений;

обоснование проведения мероприятий по организации поверхностного стока, частичному или полному осушению территории;

оценка воздействия объектов строительства на гидрологический режим и климат территории и разработка природоохранных мероприятий.

1.8. Перечень нормативных правовых актов и документов, в соответствии с требованиями которых необходимо выполнять инженерные изыскания:

Федеральный закон от 30.12.2015 № 431-ФЗ «О геодезии, картографии и пространственных данных и о внесении изменений в отдельные законодательные акты Российской Федерации» («Российская газета», 2016, № 1, статья 51);

постановление Правительства Российской Федерации от 31.03.2017 № 402 «Об утверждении Правил выполнения инженерных изысканий, необходимых для подготовки документации по планировке территории, перечня видов инженерных изысканий, необходимых для подготовки документации по планировке территории, и о внесении изменений в постановление Правительства Российской Федерации от 19 января 2006 г. № 20» («Собрание законодательства Российской Федерации», 2017, № 15 (Часть VII), статья 2231);

постановление Правительства Российской Федерации от 22.04.2017 № 485 «О составе материалов и результатов инженерных изысканий, подлежащих размещению в информационных системах обеспечения градостроительной деятельности, федеральной государственной информационной системе территориального планирования, государственном фонде материалов и данных инженерных изысканий, Едином государственном фонде данных о состоянии окружающей среды, ее загрязнении, а также о форме и порядке их представления» («Собрание законодательства Российской Федерации», 2017, № 18, статья 2794);

решение Совета депутатов города Новосибирска от 24.05.2017 № 411 «О Порядке подготовки документации по планировке территории и признании утратившими силу отдельных решений Совета депутатов города Новосибирска» («Бюллетень органов местного самоуправления города Новосибирска», 2017, № 22);

СП 47.13330.2016 «СНиП 11-02-96 Инженерные изыскания для строительства. Основные положения», утвержденный приказом Минстроя России от 30.12.2016 № 1033/пр (М.: Стандартинформ, 2017) (далее – СП 47.13330.2016).

#### 1.9. Этапы выполнения инженерных изысканий:

I этап: ознакомление исполнителя инженерных изысканий (далее – исполнитель) с территорией (рекогносцировочное обследование) и изучение исходных материалов;

II этап: разработка исполнителем программы инженерных изысканий и ее утверждение заказчиком;

III этап: выполнение инженерных изысканий;

IV этап: составление и передача заказчику результатов инженерных изысканий.

1.10. Перечень передаваемых во временное пользование исполнителю инженерных изысканий, результатов ранее выполненных инженерных изысканий и исследований и иных исходных материалов:

1.10.1. Сведения о принятой системе координат и высот.

Инженерно-топографический план выполняется в государственной системе координат 1942 года.

1.10.2. Данные о границах и площадях участков, на которые создаются (обновляются) инженерно-топографические планы.

1.10.3. Сведения о существующих и возможных источниках загрязнения окружающей среды.



1.10.4. Общие технические решения и основные параметры технологических процессов, планируемых к осуществлению в рамках градостроительной деятельности, необходимые для обоснования предполагаемых границ зоны воздействия объекта.

1.10.5. Сведения о возможных аварийных ситуациях, типах аварий, мероприятиях по их предупреждению и ликвидации.

2. Основные требования к материалам и результатам инженерных изысканий.

2.1. Требования по обеспечению контроля качества при выполнении инженерных изысканий.

2.1.1. Исполнитель обязан обеспечивать внутренний контроль качества выполнения и приемку полевых, лабораторных и камеральных работ. Задача внутреннего контроля качества – проверка исполнителем соответствия выполняемых или выполненных работ требованиям задания, программы и нормативных технических документов.

Для обеспечения внутреннего контроля качества работ исполнитель обязан иметь систему контроля качества и приемки инженерных изысканий. Система контроля качества инженерных изысканий разрабатывается в виде стандарта организации или положения о системе контроля качества и должна содержать требования к организации контроля и приемки работ и соответствующие формы актов.

2.1.2. Внешний контроль качества выполнения инженерных изысканий осуществляется застройщиком, техническим заказчиком. Технический заказчик осуществляет контроль качества инженерных изысканий собственными силами или с привлечением независимых организаций. Задача контроля качества со стороны технического заказчика – проверка соответствия выполненных или выполняемых исполнителем работ и их результатов требованиям задания, программы, нормативных технических документов.

2.2. Состав результатов инженерных изысканий:

технический отчет по результатам инженерных изысканий в общем виде, содержащий разделы и сведения в соответствии с пунктом 4.39 СП 47.13330.2016;

предложения и рекомендации для принятия решений по организации инженерной защиты территории от опасных природных и техногенных процессов и устранению или ослаблению их влияния;

инженерно-топографический план;

технический отчет по результатам инженерно-геодезических изысканий должен содержать разделы и сведения в соответствии с пунктами 4.39, 5.1.23 СП 47.13330.2016;

качественная и количественная оценка имеющихся фондовых материалов в соответствии с пунктом 5.2.6 СП 47.13330.2016;

технический отчет по результатам инженерно-геологических изысканий должен содержать разделы и сведения в соответствии с пунктом 6.2.2.3 СП 47.13330.2016;

технический отчет по результатам инженерно-гидрометеорологических изысканий должен содержать разделы и сведения в соответствии с пунктами 4.39, 7.1.21 СП 47.13330.2016;

технический отчет по результатам инженерно-экологических изысканий должен содержать разделы и сведения в соответствии с пунктами 4.39, 8.1.11 СП 47.13330.2016.

2.3. Форма, формат результатов инженерных изысканий и порядок их передачи.

Материалы и результаты инженерных изысканий представляются для размещения в информационных системах обеспечения градостроительной деятельности, федеральной государственной информационной системе территориального планирования, государственном фонде материалов и данных инженерных изысканий, Едином государственном фонде данных о состоянии окружающей среды, ее загрязнений на бумажном и электронном носителях в формате, позволяющем обеспечить их размещение в указанных информационных системах.

Графические материалы и результаты инженерных изысканий представляются в форме векторной и (или) растровой модели.

Информация в текстовой форме представляется в форматах DOC, DOCX, TXT, RTF, XLS, XLSX и ODF.

Информация в растровой модели представляется в форматах TIFF, JPEG и PDF.

Информация в векторной модели представляется в обменных форматах GML и SHP.

В случае невозможности представления данных в вышеуказанных форматах могут быть использованы обменные форматы MIF/MID, DWG и SXF (совместно с файлами описания RSC).

Представляемые пространственные данные должны иметь привязку к системе координат, используемой для ведения Единого государственного реестра недвижимости.

Инженерно-топографический план выполняется в масштабе 1:500.

---

## **СОДЕРЖАНИЕ**

### **проекта планировки территории, ограниченной береговой линией реки Камышенки, продолжением створа ул. Кленовой, ул. Ключ-Камышенское Плато, береговой линией реки Ини, ул. Большевистской и ул. Хитровской, в Октябрьском районе**

1. Проект планировки территории состоит из основной части, которая подлежит утверждению, и материалов по ее обоснованию.
2. Основная часть проекта планировки территории включает в себя:
  - 2.1. Чертеж или чертежи планировки территории, на которых отображаются:
    - 2.1.1. Красные линии.
    - 2.1.2. Границы существующих и планируемых элементов планировочной структуры.
    - 2.1.3. Границы зон планируемого размещения объектов капитального строительства.
  - 2.2. Положение о характеристиках планируемого развития территории.
  - 2.3. Положение об очередности планируемого развития территории.
3. Материалы по обоснованию проекта планировки территории содержат:
  - 3.1. Карту (фрагмент карты) планировочной структуры территорий поселения, городского округа, межселенной территории муниципального района с отображением границ элементов планировочной структуры.
  - 3.2. Результаты инженерных изысканий в объеме, предусмотренном разрабатываемой исполнителем работ программой инженерных изысканий, в случаях, если выполнение таких инженерных изысканий для подготовки документации по планировке территории требуется в соответствии с Градостроительным кодексом Российской Федерации.
  - 3.3. Обоснование определения границ зон планируемого размещения объектов капитального строительства.
  - 3.4. Схему организации движения транспорта (включая транспорт общего пользования) и пешеходов, отражающую местоположение объектов транспортной инфраструктуры и учитывающую существующие и прогнозные потребности в транспортном обеспечении на территории, а также схему организации улично-дорожной сети.
  - 3.5. Схему границ территорий объектов культурного наследия.
  - 3.6. Схему границ зон с особыми условиями использования территории.
  - 3.7. Обоснование соответствия планируемых параметров, местоположения и назначения объектов регионального значения, объектов местного значения нормативам градостроительного проектирования и требованиям градостроительных регламентов, а также применительно к территории, в границах которой предусматривается осуществление деятельности по комплексному и устойчивому развитию тер-

ритории, установленным правилами землепользования и застройки расчетным показателям минимально допустимого уровня обеспеченности территории объектами коммунальной, транспортной, социальной инфраструктур и расчетным показателям максимально допустимого уровня территориальной доступности таких объектов для населения.

3.8. Схему, отображающую местоположение существующих объектов капитального строительства, в том числе линейных объектов, объектов, подлежащих сносу, объектов незавершенного строительства, а также проходы к водным объектам общего пользования и их береговым полосам.

3.9. Варианты планировочных и (или) объемно-пространственных решений застройки территории в соответствии с проектом планировки территории (в отношении элементов планировочной структуры, расположенных в жилых или общественно-деловых зонах).

3.10. Перечень мероприятий по защите территории от чрезвычайных ситуаций природного и техногенного характера, в том числе по обеспечению пожарной безопасности и по гражданской обороне.

3.11. Перечень мероприятий по охране окружающей среды.

3.12. Обоснование очередности планируемого развития территории.

3.13. Схему вертикальной планировки территории, инженерной подготовки и инженерной защиты территории, подготовленную в случаях, установленных уполномоченным Правительством Российской Федерации федеральным органом исполнительной власти, и в соответствии с требованиями, установленными уполномоченным Правительством Российской Федерации федеральным органом исполнительной власти.

3.14. Иные материалы для обоснования положений по планировке территории.

---

## **СОДЕРЖАНИЕ**

### **проектов межевания территории, ограниченной береговой линией реки Камышенки, продолжением створа ул. Кленовой, ул. Ключ-Камышенское Плато, береговой линией реки Ини, ул. Большевистской и ул. Хитровской, в Октябрьском районе**

1. Проект межевания территории состоит из основной части, которая подлежит утверждению, и материалов по обоснованию этого проекта.

2. Основная часть проекта межевания территории включает в себя текстовую часть и чертежи межевания территории.

2.1. Текстовая часть проекта межевания территории включает в себя:

2.1.1. Перечень и сведения о площади образуемых земельных участков, в том числе возможные способы их образования.

2.1.2. Перечень и сведения о площади образуемых земельных участков, которые будут отнесены к территориям общего пользования или имуществу общего пользования, в том числе в отношении которых предполагаются резервирование и (или) изъятие для государственных или муниципальных нужд.

2.1.3. Вид разрешенного использования образуемых земельных участков в соответствии с проектом планировки территории.

2.1.4. Целевое назначение лесов, вид (виды) разрешенного использования лесного участка, количественные и качественные характеристики лесного участка, сведения о нахождении лесного участка в границах особо защитных участков лесов (в случае если подготовка проекта межевания территории осуществляется в целях определения местоположения границ образуемых и (или) изменяемых лесных участков).

2.1.5. Сведения о границах территории, в отношении которой утвержден проект межевания, содержащие перечень координат характерных точек этих границ в системе координат, используемой для ведения Единого государственного реестра недвижимости.

2.2. На чертежах межевания территории отображаются:

2.2.1. Границы планируемых и существующих элементов планировочной структуры.

2.2.2. Красные линии, утвержденные в составе проекта планировки территории, или красные линии, утверждаемые, изменяемые проектом межевания территории в соответствии с пунктом 2 части 2 статьи 43 Градостроительного кодекса Российской Федерации.

2.2.3. Линии отступа от красных линий в целях определения мест допустимого размещения зданий, строений, сооружений.

2.2.4. Границы образуемых и (или) изменяемых земельных участков, условные номера образуемых земельных участков, в том числе в отношении которых предполагаются их резервирование и (или) изъятие для государственных или муниципальных нужд.

2.2.5. Границы публичных сервитутов.

3. Материалы по обоснованию проекта межевания территории включают в себя чертежи, на которых отображаются:

3.1. Границы существующих земельных участков.

3.2. Границы зон с особыми условиями использования территорий.

3.3. Местоположение существующих объектов капитального строительства.

3.4. Границы особо охраняемых природных территорий.

3.5. Границы территорий объектов культурного наследия.

3.6. Границы лесничеств, лесопарков, участковых лесничеств, лесных кварталов, лесотаксационных выделов или частей лесотаксационных выделов.

---

# МЭРИЯ ГОРОДА НОВОСИБИРСКА

## ПОСТАНОВЛЕНИЕ

От 21.05.2019

№ 1813

**О подготовке проекта межевания территории квартала 070.01.01.01 в границах проекта планировки территории микрорайона «Плющихинский» в Октябрьском районе**

В целях подготовки документации по планировке территории города Новосибирска, в соответствии с Градостроительным кодексом Российской Федерации, Федеральным законом от 06.10.2003 № 131-ФЗ «Об общих принципах организации местного самоуправления в Российской Федерации», решением Совета депутатов города Новосибирска от 24.05.2017 № 411 «О Порядке подготовки документации по планировке территории и признании утратившими силу отдельных решений Совета депутатов города Новосибирска», постановлением мэрии города Новосибирска от 21.02.2017 № 719 «О проекте планировки территории микрорайона «Плющихинский» в Октябрьском районе», руководствуясь Уставом города Новосибирска, ПОСТАНОВЛЯЮ:

1. Утвердить проект задания на выполнение инженерных изысканий, необходимых для подготовки документации по планировке территории (приложение 1).

2. С учетом результатов инженерных изысканий подготовить проект межевания территории квартала 070.01.01.01 в границах проекта планировки территории микрорайона «Плющихинский» в Октябрьском районе (далее – проект межевания) согласно схеме (приложение 2).

3. Определить содержание проекта межевания (приложение 3).

4. Установить срок подготовки проекта межевания с учетом необходимых согласований и проведения общественных обсуждений – до конца 2019 года.

5. Предложить физическим и юридическим лицам в течение четырнадцати дней со дня официального опубликования постановления представить предложения о порядке, сроках подготовки и содержании проекта межевания в департамент строительства и архитектуры мэрии города Новосибирска по адресу: Российская Федерация, Новосибирская область, город Новосибирск, Красный проспект, 50, кабинет 515, почтовый индекс: 630091.

6. Департаменту строительства и архитектуры мэрии города Новосибирска:

6.1. В течение трех дней со дня издания постановления разместить постановление на официальном сайте города Новосибирска в информационно-телекоммуникационной сети «Интернет».

6.2. Со дня официального опубликования постановления осуществить прием и регистрацию предложений физических и юридических лиц о порядке, сроках подготовки и содержании проекта межевания.

6.3. В течение семи дней со дня окончания срока, указанного в пункте 5 настоя-

шего постановления, с учетом предложений физических и юридических лиц осуществить разработку и утверждение задания на разработку проекта межевания.

7. Департаменту информационной политики мэрии города Новосибирска в течение трех дней со дня издания постановления обеспечить опубликование постановления.

8. Контроль за исполнением постановления возложить на заместителя мэра города Новосибирска – начальника департамента строительства и архитектуры мэрии города Новосибирска.

Мэр города Новосибирска

А. Е. Локоть



**ЗАДАНИЕ**  
**на выполнение инженерных изысканий, необходимых для подготовки**  
**документации по планировке территории**

1. Общие положения.

1.1. Основные сведения об объекте инженерных изысканий.

Наименование: территория квартала 070.01.01.01 в границах проекта планировки территории микрорайона «Плющихинский» в Октябрьском районе (далее – территория).

Местоположение: город Новосибирск, Октябрьский район, территория, ограниченная улицами Волочаевской, Лазурной, Доватора и Гусинобродским шоссе.

1.2. Основания для выполнения инженерных изысканий:

Градостроительный кодекс Российской Федерации («Российская газета», 2004, № 290);

постановление Правительства Российской Федерации от 31.03.2017 № 402 «Об утверждении Правил выполнения инженерных изысканий, необходимых для подготовки документации по планировке территории, перечня видов инженерных изысканий, необходимых для подготовки документации по планировке территории, и о внесении изменений в постановление Правительства Российской Федерации от 19 января 2006 г. № 20» («Собрание законодательства Российской Федерации», 2017, № 15 (Часть VII));

решение Совета депутатов города Новосибирска от 24.05.2017 № 411 «О Порядке подготовки документации по планировке территории и признании утратившими силу отдельных решений Совета депутатов города Новосибирска» («Бюллетень органов местного самоуправления города Новосибирска», 2017, № 22).

1.3. Заказчик: физическое лицо, по инициативе которого принимается решение о подготовке документации по планировке территории.

1.4. Источник финансирования: собственные средства заказчика.

1.5. Виды инженерных изысканий:

инженерно-геодезические.

1.6. Цель выполнения инженерных изысканий, необходимых для подготовки документации по планировке территории (далее – инженерные изыскания), - подготовка проекта межевания территории.

1.7. Задачи инженерных изысканий.

1.7.1. Установление границ земельных участков, на которых предполагается расположить объекты капитального строительства.

1.7.2. Разработка мероприятий по инженерной защите от опасных природных процессов и техногенных процессов и по устранению или ослаблению их влия-

ния, подготовка предложений и рекомендаций для принятия решений по организации такой защиты.

1.7.3. Ведение государственного фонда материалов и данных инженерных изысканий и формирование информационных систем обеспечения градостроительной деятельности всех уровней.

1.7.4. Получение материалов:

о природных условиях территории и факторах техногенного воздействия на окружающую среду, прогнозов их изменения для обеспечения рационального и безопасного использования территории;

необходимых для обоснования проведения мероприятий по организации поверхностного стока вод, частичному или полному осушению территории и других подобных мероприятий, инженерной защиты и благоустройства;

необходимых для установления границ земельных участков.

1.8. Перечень нормативных правовых актов и документов, в соответствии с требованиями которых необходимо выполнять инженерные изыскания:

Федеральный закон от 30.12.2015 № 431-ФЗ «О геодезии, картографии и пространственных данных и о внесении изменений в отдельные законодательные акты Российской Федерации» («Российская газета», 2016, № 1);

постановление Правительства Российской Федерации от 31.03.2017 № 402 «Об утверждении Правил выполнения инженерных изысканий, необходимых для подготовки документации по планировке территории, перечня видов инженерных изысканий, необходимых для подготовки документации по планировке территории, и о внесении изменений в постановление Правительства Российской Федерации от 19 января 2006 г. № 20» («Собрание законодательства Российской Федерации», 2017, № 15 (Часть VII));

постановление Правительства Российской Федерации от 22.04.2017 № 485 «О составе материалов и результатов инженерных изысканий, подлежащих размещению в информационных системах обеспечения градостроительной деятельности, федеральной государственной информационной системе территориального планирования, государственном фонде материалов и данных инженерных изысканий, Едином государственном фонде данных о состоянии окружающей среды, ее загрязнении, а также о форме и порядке их представления» («Собрание законодательства Российской Федерации», 2017, № 18);

решение Совета депутатов города Новосибирска от 24.05.2017 № 411 «О Порядке подготовки документации по планировке территории и признании утратившими силу отдельных решений Совета депутатов города Новосибирска» («Бюллетень органов местного самоуправления города Новосибирска», 2017, № 22);

СП 47.13330.2016 «Свод правил. Инженерные изыскания для строительства. Основные положения. Актуализированная редакция СНиП 11-02-96», утвержденный приказом Минстроя России от 30.12.2016 № 1033/пр (М.: Стандартинформ, 2017) (далее – СП 47.13330.2016);

СП 317.1325800.2017 «Свод правил. Инженерно-геодезические изыскания для строительства. Общие правила производства работ», утвержденный приказом

Министрства России от 22.12.2017 № 1702/пр (М., 2017).

1.9. Этапы выполнения инженерных изысканий:

I этап: ознакомление исполнителя с территорией (рекогносцировочное обследование) и изучение исходных материалов;

II этап: разработка исполнителем программы инженерных изысканий и ее утверждение заказчиком;

III этап: выполнение инженерных изысканий;

IV этап: составление и передача заказчику результатов инженерных изысканий.

1.10. Перечень передаваемых во временное пользование исполнителю инженерных изысканий, результатов ранее выполненных инженерных изысканий и исследований и иных исходных материалов:

1.10.1. Сведения о принятой системе координат и высот.

Инженерно-топографический план выполняется в государственной системе координат 1942 года.

1.10.2. Данные о границах и площадях участков, на которые создаются (обновляются) инженерно-топографические планы.

2. Основные требования к материалам и результатам инженерных изысканий.

2.1. Требования по обеспечению контроля качества при выполнении инженерных изысканий.

2.1.1. Исполнитель инженерных изысканий (далее – исполнитель) обязан обеспечивать внутренний контроль качества выполнения и приемку полевых, лабораторных и камеральных работ. Задача внутреннего контроля качества – проверка исполнителем соответствия выполняемых или выполненных работ требованиям задания, программы и нормативных технических документов.

Для обеспечения внутреннего контроля качества работ исполнитель обязан иметь систему контроля качества и приемки инженерных изысканий. Система контроля качества инженерных изысканий разрабатывается в виде стандарта организации или положения о системе контроля качества и должна содержать требования к организации контроля и приемки работ и соответствующие формы актов.

2.1.2. Внешний контроль качества выполнения инженерных изысканий осуществляется застройщиком, техническим заказчиком (далее – заказчик). Заказчик осуществляет контроль качества инженерных изысканий собственными силами или с привлечением независимых организаций. Задача контроля качества со стороны заказчика – проверка соответствия выполненных или выполняемых исполнителем работ и их результатов требованиям задания, программы, нормативных технических документов.

2.2. Состав результатов инженерных изысканий:

технический отчет по результатам инженерных изысканий в общем виде, содержащий разделы и сведения в соответствии с пунктом 4.39 СП 47.13330.2016;

предложения и рекомендации для принятия решений по организации инженерной защиты территории от опасных природных и техногенных процессов и устранению или ослаблению их влияния;

инженерно-топографический план;

технический отчет по результатам инженерно-геодезических изысканий должен содержать разделы и сведения в соответствии с пунктами 4.39, 5.1.23 СП 47.13330.2016;

качественная и количественная оценка имеющихся фондовых материалов в соответствии с пунктом 5.2.6 СП 47.13330.2016.

2.3. Форма, формат результатов инженерных изысканий и порядок их передачи.

Материалы и результаты инженерных изысканий представляются для размещения в информационных системах обеспечения градостроительной деятельности, федеральной государственной информационной системе территориального планирования, государственном фонде материалов и данных инженерных изысканий, Едином государственном фонде данных о состоянии окружающей среды, ее загрязнений на бумажном и электронном носителях в формате, позволяющем обеспечить их размещение в указанных информационных системах.

Графические материалы и результаты инженерных изысканий представляются в форме векторной и (или) растровой модели.

Информация в текстовой форме представляется в форматах DOC, DOCX, TXT, RTF, XLS, XLSX и ODF.

Информация в растровой модели представляется в форматах TIFF, JPEG и PDF.

Информация в векторной модели представляется в обменных форматах GML и SHP.

В случае невозможности представления данных в вышеуказанных форматах могут быть использованы обменные форматы MIF/MID, DWG и SXF (совместно с файлами описания RSC).

Представляемые пространственные данные должны иметь привязку к системе координат, используемых для ведения ЕГРН (Единый государственный реестр недвижимости).

Инженерно-топографический план выполняется в масштабе 1:500.

---

**СОДЕРЖАНИЕ**  
**проекта межевания территории квартала 070.01.01.01 в границах проекта**  
**планировки территории микрорайона «Плющихинский»**  
**в Октябрьском районе**

1. Проект межевания территории состоит из основной части, которая подлежит утверждению, и материалов по обоснованию этого проекта.

2. Основная часть проекта межевания территории включает в себя текстовую часть и чертежи межевания территории.

2.1. Текстовая часть проекта межевания территории включает в себя:

2.1.1. Перечень и сведения о площади образуемых земельных участков, в том числе возможные способы их образования.

2.1.2. Перечень и сведения о площади образуемых земельных участков, которые будут отнесены к территориям общего пользования или имуществу общего пользования, в том числе в отношении которых предполагаются резервирование и (или) изъятие для государственных или муниципальных нужд.

2.1.3. Вид разрешенного использования образуемых земельных участков в соответствии с проектом планировки территории.

2.1.4. Целевое назначение лесов, вид (виды) разрешенного использования лесного участка, количественные и качественные характеристики лесного участка, сведения о нахождении лесного участка в границах особо защитных участков лесов (в случае если подготовка проекта межевания территории осуществляется в целях определения местоположения границ образуемых и (или) изменяемых лесных участков).

2.1.5. Сведения о границах территории, в отношении которой утвержден проект межевания, содержащие перечень координат характерных точек этих границ в системе координат, используемой для ведения Единого государственного реестра недвижимости.

2.2. На чертежах межевания территории отображаются:

2.2.1. Границы существующих элементов планировочной структуры.

2.2.2. Красные линии, утвержденные в составе проекта планировки территории, или красные линии, утверждаемые, изменяемые проектом межевания территории в соответствии с пунктом 2 части 2 статьи 43 Градостроительного кодекса Российской Федерации.

2.2.3. Линии отступа от красных линий в целях определения мест допустимого размещения зданий, строений, сооружений.

2.2.4. Границы образуемых и (или) изменяемых земельных участков, условные номера образуемых земельных участков, в том числе в отношении которых пред-

полагаются их резервирование и (или) изъятие для государственных или муниципальных нужд.

2.2.5. Границы публичных сервитутов.

3. Материалы по обоснованию проекта межевания территории включают в себя чертежи, на которых отображаются:

3.1. Границы существующих земельных участков.

3.2. Границы зон с особыми условиями использования территорий.

3.3. Местоположение существующих объектов капитального строительства.

3.4. Границы особо охраняемых природных территорий.

3.5. Границы территорий объектов культурного наследия.

3.6. Границы лесничеств, лесопарков, участковых лесничеств, лесных кварталов, лесотаксационных выделов или частей лесотаксационных выделов.

---

# МЭРИЯ ГОРОДА НОВОСИБИРСКА

## ПОСТАНОВЛЕНИЕ

От 21.05.2019

№ 1817

**О внесении изменения в пункт 1 постановления мэрии города Новосибирска от 15.04.2019 № 1363 «Об отклонении предложения о внесении изменений в решение Совета депутатов города Новосибирска от 24.06.2009 № 1288 «О Правилах землепользования и застройки города Новосибирска»**

В целях устранения технической ошибки, руководствуясь Уставом города Новосибирска, ПОСТАНОВЛЯЮ:

1. Внести в пункт 1 постановления мэрии города Новосибирска от 15.04.2019 № 1363 «Об отклонении предложения о внесении изменений в решение Совета депутатов города Новосибирска от 24.06.2009 № 1288 «О Правилах землепользования и застройки города Новосибирска» изменение, дополнив после слов «что предложение» словами «не соответствует планируемому развитию функциональных зон, определенному Генеральным планом города Новосибирска.»

2. Департаменту строительства и архитектуры мэрии города Новосибирска:

2.1. Разместить постановление на официальном сайте города Новосибирска в информационно-телекоммуникационной сети «Интернет».

2.2. Направить копию постановления заявителю.

3. Департаменту информационной политики мэрии города Новосибирска обеспечить опубликование постановления.

4. Контроль за исполнением постановления возложить на заместителя мэра города Новосибирска – начальника департамента строительства и архитектуры мэрии города Новосибирска.

Мэр города Новосибирска

А. Е. Локоть

# МЭРИЯ ГОРОДА НОВОСИБИРСКА

## ПОСТАНОВЛЕНИЕ

От 22.05.2019

№ 1818

### **О введении временных прекращения и ограничения движения транспортных средств по ул. Мичурина, ул. Фрунзе в Центральном районе**

В связи с проведением акционерным обществом «СИБЭКО» земляных работ по капитальному ремонту теплотрассы по ул. Мичурина, ул. Фрунзе в Центральном районе, в соответствии с Федеральными законами от 10.12.1995 № 196-ФЗ «О безопасности дорожного движения», от 06.10.2003 № 131-ФЗ «Об общих принципах организации местного самоуправления в Российской Федерации», от 08.11.2007 № 257-ФЗ «Об автомобильных дорогах и о дорожной деятельности в Российской Федерации и о внесении изменений в отдельные законодательные акты Российской Федерации», постановлением Правительства Новосибирской области от 09.04.2012 № 171-п «О временных ограничении или прекращении движения транспортных средств по автомобильным дорогам на территории Новосибирской области», руководствуясь Уставом города Новосибирска, ПОСТАНОВЛЯЮ:

#### 1. Ввести:

1.1. Временное прекращение движения транспортных средств путем закрытия проезжей части:

1.1.1. По ул. Мичурина в районе дома № 15а по ул. Фрунзе с 10.06.2019 по 26.06.2019, обеспечив объезд по автомобильным дорогам общего пользования.

1.1.2. По ул. Фрунзе в районе дома № 15а с 27.06.2019 по 01.07.2019, обеспечив объезд по автомобильным дорогам общего пользования.

1.2. Временное ограничение движения транспортных средств по ул. Фрунзе путем сужения проезжей части на 7,5 м по четной стороне в районе парка культуры и отдыха «Центральный» с 01.07.2019 по 30.07.2019.

2. Акционерному обществу «СИБЭКО» обеспечить временные прекращения и ограничение движения транспортных средств посредством установки соответствующих дорожных знаков или иных технических средств организации дорожного движения.

3. Департаменту транспорта и дорожно-благоустроительного комплекса мэрии города Новосибирска:

3.1. В течение 24 часов со дня, следующего за днем официального опубликования постановления, проинформировать о введенных временных прекращениях и ограничении движения транспортных средств министерство транспорта и дорожного хозяйства Новосибирской области.

3.2. В течение 15 календарных дней со дня, следующего за днем официального опубликования постановления, направить копию постановления, схему организации дорожного движения в Управление Государственной инспекции безопас-



ности дорожного движения Главного управления Министерства внутренних дел Российской Федерации по Новосибирской области.

4. Департаменту информационной политики мэрии города Новосибирска:

4.1. Обеспечить опубликование постановления.

4.2. За 30 календарных дней до начала введения временных прекращений и ограничения движения транспортных средств проинформировать пользователей автомобильными дорогами о причинах и сроках этого ограничения, а также о возможных маршрутах объезда, путем размещения на официальном сайте города Новосибирска в информационно-телекоммуникационной сети «Интернет» и через средства массовой информации.

5. Контроль за исполнением постановления возложить на начальника департамента транспорта и дорожно-благоустроительного комплекса мэрии города Новосибирска.

Мэр города Новосибирска

А. Е. Локоть

# МЭРИЯ ГОРОДА НОВОСИБИРСКА

## ПОСТАНОВЛЕНИЕ

От 22.05.2019

№ 1819

### **О введении временного прекращения движения транспортных средств по ул. Фрунзе в Центральном районе**

В связи с проведением акционерным обществом «СИБЭКО» земляных работ по капитальному ремонту теплотрассы по ул. Фрунзе в Центральном районе, в соответствии с Федеральными законами от 10.12.1995 № 196-ФЗ «О безопасности дорожного движения», от 06.10.2003 № 131-ФЗ «Об общих принципах организации местного самоуправления в Российской Федерации», от 08.11.2007 № 257-ФЗ «Об автомобильных дорогах и о дорожной деятельности в Российской Федерации и о внесении изменений в отдельные законодательные акты Российской Федерации», постановлением Правительства Новосибирской области от 09.04.2012 № 171-п «О временных ограничениях или прекращении движения транспортных средств по автомобильным дорогам на территории Новосибирской области», руководствуясь Уставом города Новосибирска, ПОСТАНОВЛЯЮ:

1. Ввести с 05.07.2019 по 07.08.2019 временное прекращение движения транспортных средств путем закрытия проезжей части по ул. Фрунзе в Центральном районе от ул. Советской до Красного проспекта, обеспечив объезд по автомобильным дорогам общего пользования.

2. Акционерному обществу «СИБЭКО» обеспечить временное прекращение движения транспортных средств посредством установки соответствующих дорожных знаков или иных технических средств организации дорожного движения.

3. Департаменту транспорта и дорожно-благоустроительного комплекса мэрии города Новосибирска:

3.1. В течение 24 часов со дня, следующего за днем официального опубликования постановления, проинформировать о введенном временном прекращении движения транспортных средств министерство транспорта и дорожного хозяйства Новосибирской области.

3.2. В течение 15 календарных дней со дня, следующего за днем официального опубликования постановления, направить копию постановления, схему организации дорожного движения в Управление Государственной инспекции безопасности дорожного движения Главного управления Министерства внутренних дел Российской Федерации по Новосибирской области.

4. Департаменту информационной политики мэрии города Новосибирска:

4.1. Обеспечить опубликование постановления.

4.2. За 30 календарных дней до начала введения временного прекращения движения транспортных средств проинформировать пользователей автомобильными дорогами о причинах и сроках этого ограничения, а также о возможных маршрутах

объезда, путем размещения на официальном сайте города Новосибирска в информационно-телекоммуникационной сети «Интернет» и через средства массовой информации.

5. Контроль за исполнением постановления возложить на начальника департамента транспорта и дорожно-благоустроительного комплекса мэрии города Новосибирска.

Мэр города Новосибирска

А. Е. Локоть

# МЭРИЯ ГОРОДА НОВОСИБИРСКА

## ПОСТАНОВЛЕНИЕ

От 22.05.2019

№ 1820

### **О введении временного ограничения движения транспортных средств по ул. Семьи Шамшиных, ул. Фрунзе в Центральном районе**

В связи с проведением акционерным обществом «СИБЭКО» земляных работ по капитальному ремонту теплотрассы по ул. Семьи Шамшиных, ул. Фрунзе в Центральном районе, в соответствии с Федеральными законами от 10.12.1995 № 196-ФЗ «О безопасности дорожного движения», от 06.10.2003 № 131-ФЗ «Об общих принципах организации местного самоуправления в Российской Федерации», от 08.11.2007 № 257-ФЗ «Об автомобильных дорогах и о дорожной деятельности в Российской Федерации и о внесении изменений в отдельные законодательные акты Российской Федерации», постановлением Правительства Новосибирской области от 09.04.2012 № 171-п «О временных ограничениях или прекращении движения транспортных средств по автомобильным дорогам на территории Новосибирской области», руководствуясь Уставом города Новосибирска, ПОСТАНОВЛЯЮ:

1. Ввести временное ограничение движения транспортных средств путем сужения проезжей части:

1.1. По ул. Фрунзе напротив дома № 80 на 11 м с 13.06.2019 по 23.06.2019.

1.2. По ул. Фрунзе в районе дома № 80 на 11 м с 23.06.2019 по 01.07.2019.

1.3. По ул. Семьи Шамшиных на перекрестке с ул. Фрунзе на 7,5 м по четной стороне с 01.07.2019 по 30.07.2019.

2. Акционерному обществу «СИБЭКО» обеспечить временное ограничение движения транспортных средств посредством установки соответствующих дорожных знаков или иных технических средств организации дорожного движения.

3. Департаменту транспорта и дорожно-благоустроительного комплекса мэрии города Новосибирска:

3.1. В течение 24 часов со дня, следующего за днем официального опубликования постановления, проинформировать о введенных временного ограничения движения транспортных средств министерство транспорта и дорожного хозяйства Новосибирской области.

3.2. В течение 15 календарных дней со дня, следующего за днем официального опубликования постановления, направить копию постановления, схему организации дорожного движения в Управление Государственной инспекции безопасности дорожного движения Главного управления Министерства внутренних дел Российской Федерации по Новосибирской области.

4. Департаменту информационной политики мэрии города Новосибирска:

4.1. Обеспечить опубликование постановления.

4.2. За 30 календарных дней до начала введения временных прекращений дви-

жения транспортных средств проинформировать пользователей автомобильными дорогами о причинах и сроках этого ограничения, а также о возможных маршрутах объезда, путем размещения на официальном сайте города Новосибирска в информационно-телекоммуникационной сети «Интернет» и через средства массовой информации.

5. Контроль за исполнением постановления возложить на начальника департамента транспорта и дорожно-благоустроительного комплекса мэрии города Новосибирска.

Мэр города Новосибирска

А. Е. Локоть

# МЭРИЯ ГОРОДА НОВОСИБИРСКА

## ПОСТАНОВЛЕНИЕ

От 22.05.2019

№ 1821

### **Об установлении размера платы за содержание жилых помещений для нанимателей жилых помещений по договорам социального найма и договорам найма жилых помещений государственного или муниципального жилищного фонда в многоквартирных домах**

В целях обеспечения содержания общего имущества в многоквартирных домах, в соответствии со статьей 156 Жилищного кодекса Российской Федерации, руководствуясь Уставом города Новосибирска, ПОСТАНОВЛЯЮ:

1. Установить размер платы за содержание жилых помещений для нанимателей жилых помещений по договорам социального найма и договорам найма жилых помещений государственного или муниципального жилищного фонда в многоквартирных домах (приложение).

2. Признать утратившими силу:

строки 34, 163 таблицы приложения к постановлению мэрии города Новосибирска от 09.08.2017 № 3767 «Об установлении размера платы за содержание жилых помещений для нанимателей жилых помещений по договорам социального найма и договорам найма жилых помещений государственного или муниципального жилищного фонда в многоквартирных домах»;

строки 4, 6, 10, 13, 19, 27, 30, 70, 88, 95 таблицы приложения к постановлению мэрии города Новосибирска от 17.04.2018 № 1372 «Об установлении размера платы за содержание жилых помещений для нанимателей жилых помещений по договорам социального найма и договорам найма жилых помещений государственного или муниципального жилищного фонда в многоквартирных домах»;

строки 28, 40, 49, 63, 74, 76, 95, 97, 103 таблицы приложения к постановлению мэрии города Новосибирска от 28.04.2018 № 1564 «Об установлении размера платы за содержание жилых помещений для нанимателей жилых помещений по договорам социального найма и договорам найма жилых помещений государственного или муниципального жилищного фонда в многоквартирных домах»;

строки 10, 17, 24 таблицы приложения к постановлению мэрии города Новосибирска от 04.06.2018 № 1965 «Об установлении размера платы за содержание жилых помещений для нанимателей жилых помещений по договорам социального найма и договорам найма жилых помещений государственного или муниципального жилищного фонда в многоквартирных домах».

3. Департаменту информационной политики мэрии города Новосибирска обеспечить опубликование постановления.

4. Контроль за исполнением постановления возложить на начальника департамента энергетики, жилищного и коммунального хозяйства города, главу администрации Дзержинского района города Новосибирска.

Мэр города Новосибирска

А. Е. Локоть

**РАЗМЕР**  
**платы за содержание жилых помещений для нанимателей жилых помещений**  
**по договорам социального найма и договорам найма жилых помещений**  
**государственного или муниципального жилищного фонда**  
**в многоквартирных домах**

№ п/п	Адрес многоквартирного дома	Размер платы в расчете за 1 кв. м занимаемой общей площади жилого помещения (с НДС), рублей
1	2	3
1	Российская Федерация, Новосибирская область, город Новосибирск, ул. Бориса Богаткова, 247	22,34
2	Российская Федерация, Новосибирская область, город Новосибирск, ул. Бориса Богаткова, 260	27,76
3	Российская Федерация, Новосибирская область, город Новосибирск, ул. Гоголя, 202	29,56
4	Российская Федерация, Новосибирская область, город Новосибирск, ул. Гоголя, 229/1	31,07
5	Российская Федерация, Новосибирская область, город Новосибирск, ул. Гоголя, 231а	27,80
6	Российская Федерация, Новосибирская область, город Новосибирск, ул. Гоголя, 236	20,74
7	Российская Федерация, Новосибирская область, город Новосибирск, Гусинобродское шоссе, 17	27,98
8	Российская Федерация, Новосибирская область, город Новосибирск, пр-кт Дзержинского, 19	19,83
9	Российская Федерация, Новосибирская область, город Новосибирск, пр-кт Дзержинского, 28а	25,19



1	2	3
10	Российская Федерация, Новосибирская область, город Новосибирск, пр-кт Дзержинского, 33	25,90
11	Российская Федерация, Новосибирская область, город Новосибирск, ул. Доватора, 15/1	26,03
12	Российская Федерация, Новосибирская область, город Новосибирск, ул. Доватора, 31/2	31,52
13	Российская Федерация, Новосибирская область, город Новосибирск, ул. Доватора, 33/3	22,50
14	Российская Федерация, Новосибирская область, город Новосибирск, ул. Есенина, 8	48,42
15	Российская Федерация, Новосибирская область, город Новосибирск, ул. Есенина, 8/6	25,38
16	Российская Федерация, Новосибирская область, город Новосибирск, ул. Индустриальная, 15	39,88
17	Российская Федерация, Новосибирская область, город Новосибирск, ул. Красина, 61	28,60
18	Российская Федерация, Новосибирская область, город Новосибирск, ул. Красина, 70а	28,01
19	Российская Федерация, Новосибирская область, город Новосибирск, ул. Красина, 72а	17,81
20	Российская Федерация, Новосибирская область, город Новосибирск, ул. Куприна, 24	40,26
21	Российская Федерация, Новосибирская область, город Новосибирск, ул. Промышленная, 1б	32,51
22	Российская Федерация, Новосибирская область, город Новосибирск, ул. Промышленная, 26	23,02
23	Российская Федерация, Новосибирская область, город Новосибирск, ул. Республиканская, 1	34,41
24	Российская Федерация, Новосибирская область, город Новосибирск, ул. Трикотажная, 37	21,98

# МЭРИЯ ГОРОДА НОВОСИБИРСКА

## ПОСТАНОВЛЕНИЕ

От 22.05.2019

№ 1822

### **О введении временного ограничения движения транспортных средств по ул. Мира в Кировском районе**

В связи с проведением акционерным обществом «СИБЭКО» земляных работ по капитальному ремонту теплотрассы по ул. Мира в Кировском районе, в соответствии с Федеральными законами от 10.12.1995 № 196-ФЗ «О безопасности дорожного движения», от 06.10.2003 № 131-ФЗ «Об общих принципах организации местного самоуправления в Российской Федерации», от 08.11.2007 № 257-ФЗ «Об автомобильных дорогах и о дорожной деятельности в Российской Федерации и о внесении изменений в отдельные законодательные акты Российской Федерации», постановлением Правительства Новосибирской области от 09.04.2012 № 171-п «О временных ограничениях или прекращении движения транспортных средств по автомобильным дорогам на территории Новосибирской области», руководствуясь Уставом города Новосибирска, ПОСТАНОВЛЯЮ:

1. Ввести временное ограничение движения транспортных средств путем сужения проезжей части:

1.1. По ул. Мира на 7,5 м по четной стороне в сторону здания по ул. Ватутина, 107 с 24.05.2019 по 10.06.2019.

1.2. По ул. Мира на 16,5 м по середине проезжей части в сторону здания по ул. Ватутина, 107 с 11.06.2019 по 18.06.2019.

1.3. По ул. Мира на 10,5 м по нечетной стороне в сторону Советского шоссе с 19.06.2019 по 30.06.2019.

2. Акционерному обществу «СИБЭКО» обеспечить временное ограничение движения транспортных средств посредством установки соответствующих дорожных знаков или иных технических средств организации дорожного движения.

3. Департаменту транспорта и дорожно-благоустроительного комплекса мэрии города Новосибирска:

3.1. В течение 24 часов со дня, следующего за днем официального опубликования постановления, проинформировать о введенном временном ограничении движения транспортных средств министерство транспорта и дорожного хозяйства Новосибирской области.

3.2. В течение 15 календарных дней со дня, следующего за днем официального опубликования постановления, направить копию постановления, схему организации дорожного движения в Управление Государственной инспекции безопасности дорожного движения Главного управления Министерства внутренних дел Российской Федерации по Новосибирской области.

4. Департаменту информационной политики мэрии города Новосибирска:

4.1. Обеспечить опубликование постановления.

4.2. За 30 календарных дней до начала введения временного ограничения движения транспортных средств проинформировать пользователей автомобильными дорогами о причинах и сроках этого ограничения, а также о возможных маршрутах объезда, путем размещения на официальном сайте города Новосибирска в информационно-телекоммуникационной сети «Интернет» и через средства массовой информации.

5. Контроль за исполнением постановления возложить на начальника департамента транспорта и дорожно-благоустроительного комплекса мэрии города Новосибирска.

Мэр города Новосибирска

А. Е. Локоть

# МЭРИЯ ГОРОДА НОВОСИБИРСКА

## ПОСТАНОВЛЕНИЕ

От 22.05.2019

№ 1823

**Об установлении размера платы за содержание жилых помещений для нанимателей жилых помещений по договорам социального найма и договорам найма жилых помещений государственного или муниципального жилищного фонда в многоквартирных домах**

В целях обеспечения содержания общего имущества в многоквартирных домах, в соответствии со статьей 156 Жилищного кодекса Российской Федерации, руководствуясь Уставом города Новосибирска, ПОСТАНОВЛЯЮ:

1. Установить размер платы за содержание жилых помещений для нанимателей жилых помещений по договорам социального найма и договорам найма жилых помещений государственного или муниципального жилищного фонда в многоквартирных домах (приложение).

2. Признать утратившими силу:

строки 1, 92, 93 таблицы приложения к постановлению мэрии города Новосибирска от 17.04.2018 № 1372 «Об установлении размера платы за содержание жилых помещений для нанимателей жилых помещений по договорам социального найма и договорам найма жилых помещений государственного или муниципального жилищного фонда в многоквартирных домах»;

строки 5, 8, 61, 111, 115, 117, 120, 125 таблицы приложения к постановлению мэрии города Новосибирска от 28.04.2018 № 1564 «Об установлении размера платы за содержание жилых помещений для нанимателей жилых помещений по договорам социального найма и договорам найма жилых помещений государственного или муниципального жилищного фонда в многоквартирных домах».

3. Департаменту информационной политики мэрии города Новосибирска обеспечить опубликование постановления.

4. Контроль за исполнением постановления возложить на начальника департамента энергетики, жилищного и коммунального хозяйства города, главу администрации Дзержинского района города Новосибирска.

Мэр города Новосибирска

А. Е. Локоть

Приложение  
к постановлению мэрии  
города Новосибирска  
от 22.05.2019 № 1823

**РАЗМЕР**  
**платы за содержание жилых помещений для нанимателей жилых помещений**  
**по договорам социального найма и договорам найма жилых помещений**  
**государственного или муниципального жилищного фонда**  
**в многоквартирных домах**

№ п/п	Адрес многоквартирного дома	Размер платы в расчете за 1 кв. м занимаемой общей площади жилого помещения (с НДС), рублей
1	2	3
1	Российская Федерация, Новосибирская область, город Новосибирск, ул. Авиастроителей, 1/6	39,25
2	Российская Федерация, Новосибирская область, город Новосибирск, ул. Авиастроителей, 1/10	31,97
3	Российская Федерация, Новосибирская область, город Новосибирск, ул. Алейская, 12	28,35
4	Российская Федерация, Новосибирская область, город Новосибирск, пр-кт Дзержинского, 20/1	32,07
5	Российская Федерация, Новосибирская область, город Новосибирск, ул. Республиканская, 3а	23,24
6	Российская Федерация, Новосибирская область, город Новосибирск, ул. Республиканская, 9а	23,17
7	Российская Федерация, Новосибирская область, город Новосибирск, ул. Республиканская, 11а	38,86
8	Российская Федерация, Новосибирская область, город Новосибирск, ул. Селезнева, 26	25,77
9	Российская Федерация, Новосибирская область, город Новосибирск, ул. Селезнева, 40	34,51
10	Российская Федерация, Новосибирская область, город Новосибирск, ул. Трикотажная, 49	43,01
11	Российская Федерация, Новосибирская область, город Новосибирск, ул. Чкалова, 74	34,43

# МЭРИЯ ГОРОДА НОВОСИБИРСКА

## ПОСТАНОВЛЕНИЕ

От 22.05.2019

№ 1824

### **О введении временного ограничения движения транспортных средств по ул. Фабричной в Железнодорожном районе**

В связи с проведением акционерным обществом «СИБЭКО» земляных работ по капитальному ремонту теплотрассы по ул. Фабричной в Железнодорожном районе, в соответствии с Федеральными законами от 10.12.1995 № 196-ФЗ «О безопасности дорожного движения», от 06.10.2003 № 131-ФЗ «Об общих принципах организации местного самоуправления в Российской Федерации», от 08.11.2007 № 257-ФЗ «Об автомобильных дорогах и о дорожной деятельности в Российской Федерации и о внесении изменений в отдельные законодательные акты Российской Федерации», постановлением Правительства Новосибирской области от 09.04.2012 № 171-п «О временных ограничениях или прекращении движения транспортных средств по автомобильным дорогам на территории Новосибирской области», руководствуясь Уставом города Новосибирска, ПОСТАНОВЛЯЮ:

1. Ввести временное ограничение движения транспортных средств путем сужения проезжей части:

1.1. По ул. Фабричной, предназначенной для движения в сторону площади Инженера Будагова, на 7,5 м с 23.06.2019 по 12.07.2019.

1.2. По ул. Фабричной со стороны разделительной полосы в сторону площади Инженера Будагова на 7,5 м с 12.07.2019 по 30.07.2019.

2. Акционерному обществу «СИБЭКО» обеспечить временное ограничение движения транспортных средств посредством установки соответствующих дорожных знаков или иных технических средств организации дорожного движения.

3. Департаменту транспорта и дорожно-благоустроительного комплекса мэрии города Новосибирска:

3.1. В течение 24 часов со дня, следующего за днем официального опубликования постановления, проинформировать о введенных временного ограничения движения транспортных средств министерство транспорта и дорожного хозяйства Новосибирской области.

3.2. В течение 15 календарных дней со дня, следующего за днем официального опубликования постановления, направить копию постановления, схему организации дорожного движения в Управление Государственной инспекции безопасности дорожного движения Главного управления Министерства внутренних дел Российской Федерации по Новосибирской области.

4. Департаменту информационной политики мэрии города Новосибирска:

4.1. Обеспечить опубликование постановления.

4.2. За 30 календарных дней до начала введения временных ограничений движения транспортных средств проинформировать пользователей автомобильными дорогами о причинах и сроках этого ограничения, а также о возможных маршрутах объезда, путем размещения на официальном сайте города Новосибирска в информационно-телекоммуникационной сети «Интернет» и через средства массовой информации.

5. Контроль за исполнением постановления возложить на начальника департамента транспорта и дорожно-благоустроительного комплекса мэрии города Новосибирска.

Мэр города Новосибирска

А. Е. Локоть

# МЭРИЯ ГОРОДА НОВОСИБИРСКА

## ПОСТАНОВЛЕНИЕ

От 22.05.2019

№ 1825

### **О введении временного ограничения движения транспортных средств по ул. Фабричной в Железнодорожном районе**

В связи с проведением акционерным обществом «СИБЭКО» земляных работ по капитальному ремонту теплотрассы по ул. Фабричной в Железнодорожном районе, в соответствии с Федеральными законами от 10.12.1995 № 196-ФЗ «О безопасности дорожного движения», от 06.10.2003 № 131-ФЗ «Об общих принципах организации местного самоуправления в Российской Федерации», от 08.11.2007 № 257-ФЗ «Об автомобильных дорогах и о дорожной деятельности в Российской Федерации и о внесении изменений в отдельные законодательные акты Российской Федерации», постановлением Правительства Новосибирской области от 09.04.2012 № 171-п «О временных ограничениях или прекращении движения транспортных средств по автомобильным дорогам на территории Новосибирской области», руководствуясь Уставом города Новосибирска, ПОСТАНОВЛЯЮ:

1. Ввести с 25.06.2019 по 30.07.2019 временное ограничение движения транспортных средств по ул. Фабричной в Железнодорожном районе путем сужения проезжей части в районе дома № 11 на 5 метров.

2. Акционерному обществу «СИБЭКО» обеспечить временное ограничение движения транспортных средств посредством установки соответствующих дорожных знаков или иных технических средств организации дорожного движения.

3. Департаменту транспорта и дорожно-благоустроительного комплекса мэрии города Новосибирска:

3.1. В течение 24 часов со дня, следующего за днем официального опубликования постановления, проинформировать о введенном временном ограничении движения транспортных средств министерство транспорта и дорожного хозяйства Новосибирской области.

3.2. В течение 15 календарных дней со дня, следующего за днем официального опубликования постановления, направить копию постановления, схему организации дорожного движения в Управление Государственной инспекции безопасности дорожного движения Главного управления Министерства внутренних дел Российской Федерации по Новосибирской области.

4. Департаменту информационной политики мэрии города Новосибирска:

4.1. Обеспечить опубликование постановления.



4.2. За 30 календарных дней до начала введения временного ограничения движения транспортных средств проинформировать пользователей автомобильными дорогами о причинах и сроках этого ограничения, а также о возможных маршрутах объезда, путем размещения на официальном сайте города Новосибирска в информационно-телекоммуникационной сети «Интернет» и через средства массовой информации.

5. Контроль за исполнением постановления возложить на начальника департамента транспорта и дорожно-благоустроительного комплекса мэрии города Новосибирска.

Мэр города Новосибирска

А. Е. Локоть

## МЭРИЯ ГОРОДА НОВОСИБИРСКА

### ПОСТАНОВЛЕНИЕ

От 22.05.2019

№ 1826

#### **О подготовке и проведении в городе Новосибирске IV Международного Форума Мира**

В целях продвижения гражданской дипломатии как института миротворчества, сохранения памяти о роли советского народа в победе во Второй мировой войне, укрепления позитивного имиджа города Новосибирска на международной арене, в соответствии с Федеральным законом от 06.10.2003 № 131-ФЗ «Об общих принципах организации местного самоуправления в Российской Федерации», руководствуясь Уставом города Новосибирска, ПОСТАНОВЛЯЮ:

1. Провести 22.06.2019 IV Международный Форум Мира в городе Новосибирске (далее – форум).

2. Создать организационный комитет по подготовке и проведению форума (далее – организационный комитет) и утвердить его состав (приложение).

3. Организационному комитету до 31.05.2019:

3.1. Разработать концепцию и программу мероприятий форума.

3.2. Утвердить план мероприятий форума и обеспечить его выполнение.

4. Департаменту культуры, спорта и молодежной политики мэрии города Новосибирска (далее – организатор):

4.1. Организовать приглашение на мероприятия форума иностранных участников, руководителей консульских учреждений, культурных центров, Почетных консулов иностранных государств в Новосибирске.

4.2. Обеспечить оформление необходимых документов для организации визита иностранных участников в город Новосибирск.

4.3. Организовать взаимодействие с представительством Министерства иностранных дел Российской Федерации в городе Новосибирске, администрацией Губернатора Новосибирской области и Правительства Новосибирской области, министерствами и ведомствами для организации участия иностранных представителей в мероприятиях форума.

4.4. Организовать подготовку мероприятий программы проведения форума.

5. Департаменту организационно-контрольной работы мэрии города Новосибирска оказать содействие организатору при решении организационных вопросов в рамках подготовки форума.

6. Департаменту по чрезвычайным ситуациям и мобилизационной работе мэрии города Новосибирска:

6.1. Разработать план взаимодействия сил и средств города Новосибирска, привлекаемых для обеспечения безопасности во время проведения форума.

6.2. Обеспечить готовность необходимых сил и средств на случай возникновения аварийных и чрезвычайных ситуаций во время проведения форума.

7. Комитету мэрии города Новосибирска по взаимодействию с административными органами организовать взаимодействие с Главным управлением Министерства внутренних дел Российской Федерации по Новосибирской области по вопросам охраны общественного порядка во время проведения форума.

8. Департаменту по социальной политике мэрии города Новосибирска организовать взаимодействие с министерством здравоохранения Новосибирской области по вопросу обеспечения дежурства медицинского персонала при проведении форума.

9. Департаменту связи и информатизации мэрии города Новосибирска провести интернет-трансляцию пленарного заседания форума на странице официального сайта города Новосибирска в информационно-телекоммуникационной сети «Интернет» (<http://tv.novo-sibirsk.ru>).

10. Управлению делами мэрии города Новосибирска оказать содействие организатору в проведении форума, осуществить материально-техническое обеспечение участия иностранных и российских делегатов.

11. Департаменту информационной политики мэрии города Новосибирска обеспечить:

11.1. Опубликование постановления.

11.2. Информирование жителей города Новосибирска о проведении форума.

11.3. Информационное сопровождение форума.

12. Контроль за исполнением постановления оставляю за собой.

Мэр города Новосибирска

А. Е. Локоть

**СОСТАВ**  
**организационного комитета по подготовке и проведению**  
**IV Международного Форума Мира**

- Локоть Анатолий Евгеньевич – мэр города Новосибирска, председатель;
- Шварцкопф Валерий Александрович – заместитель мэра города Новосибирска, заместитель председателя;
- Терешкова Анна Васильевна – начальник департамента культуры, спорта и молодежной политики мэрии города Новосибирска, заместитель председателя;
- Молин Евгений Борисович – председатель комитета по международному сотрудничеству мэрии города Новосибирска, секретарь.
- Члены организационного комитета:
- Ахметгареев Рамиль Миргазьянович – начальник департамента образования мэрии города Новосибирска;
- Витухин Виталий Геннадьевич – заместитель начальника департамента промышленности, инноваций и предпринимательства мэрии города Новосибирска – начальник управления потребительского рынка мэрии города Новосибирска;
- Горнштейн Александр Анатольевич – начальник департамента связи и информатизации мэрии города Новосибирска;
- Делова Людмила Николаевна – начальник управления организационной работы и наградений мэрии города Новосибирска;
- Державец Владимир Ефимович – заместитель начальника департамента культуры, спорта и молодежной политики мэрии города Новосибирска – начальник управления культуры мэрии города Новосибирска;
- Ерохин Александр Афанасьевич – начальник департамента по чрезвычайным ситуациям и мобилизационной работе мэрии города Новосибирска;

- Катюхин Александр Владимирович – советник мэра города Новосибирска;
- Кудрявцев Сергей Александрович – начальник департамента организационно-контрольной работы мэрии города Новосибирска;
- Люлько Александр Николаевич – начальник департамента промышленности, инноваций и предпринимательства мэрии города Новосибирска;
- Незамаева Ольга Борисовна – начальник департамента по социальной политике мэрии города Новосибирска;
- Соловьева Ирина Сергеевна – председатель комитета по делам молодежи мэрии города Новосибирска;
- Спиридонов Александр Викторович – директор муниципального автономного учреждения культуры города Новосибирска «Муниципальный культурный центр «Сибирь-Хоккайдо»;
- Столяров Михаил Николаевич – начальник департамента информационной политики мэрии города Новосибирска;
- Тужилкин Сергей Витальевич – начальник управления делами мэрии города Новосибирска;
- Щукин Игорь Викторович – начальник управления общественных связей мэрии города Новосибирска;
- Юрченко Лада Валериановна – главный аналитик муниципального казенного учреждения города Новосибирска «Агентство методического обеспечения учреждений культуры, спорта и молодежной политики».
-

## МЭРИЯ ГОРОДА НОВОСИБИРСКА

### ПОСТАНОВЛЕНИЕ

От 22.05.2019

№ 1827

#### **О проведении карнавального шествия в городе Новосибирске в рамках Международного фестиваля театров кукол «Перекресток»**

На основании уведомления государственного автономного учреждения культуры Новосибирской области «Новосибирский областной театр кукол», в соответствии с Федеральными законами от 10.12.1995 № 196-ФЗ «О безопасности дорожного движения», от 08.11.2007 № 257-ФЗ «Об автомобильных дорогах и о дорожной деятельности в Российской Федерации и о внесении изменений в отдельные законодательные акты Российской Федерации», постановлением Правительства Новосибирской области от 09.04.2012 № 171-п «О временных ограничениях или прекращении движения транспортных средств по автомобильным дорогам на территории Новосибирской области», постановлением мэра города Новосибирска от 13.12.2007 № 1000 «Об утверждении Порядка рассмотрения уведомлений о проведении массовых культурно-просветительных, театрално-зрелищных, спортивных, рекламных мероприятий и фейерверков в городе Новосибирске», руководствуясь Уставом города Новосибирска, ПОСТАНОВЛЯЮ:

1. Согласовать государственному автономному учреждению культуры Новосибирской области «Новосибирский областной театр кукол» (далее – организатор) проведение с 9.30 до 12.30 час. 26.05.2019 карнавального шествия в городе Новосибирске в рамках Международного фестиваля театров кукол «Перекресток» (далее – мероприятие) с использованием звукоусиливающей аппаратуры на участке автомобильной дороги по маршруту: площадь Ленина от парковочной зоны у здания, расположенного по адресу: Российская Федерация, Новосибирская область, город Новосибирск, Красный проспект, 25, до пересечения с ул. Ленина, по ул. Ленина от пересечения с площадью им. Ленина до пересечения с ул. Революции.

2. Департаменту культуры, спорта и молодежной политики мэрии города Новосибирска совместно с администрацией Центрального округа по Железнодорожному, Заельцовскому и Центральному районам города Новосибирска оказать содействие организатору в проведении мероприятия.

3. Ввести временное ограничение и прекращение движения транспортных средств с 6.30 до 14.30 час. 26.05.2019 на период сбора и шествия колонны участников мероприятия с обеспечением объезда по автомобильным дорогам общего пользования по площади им. Ленина от парковочной зоны у здания, расположенного по адресу: Российская Федерация, Новосибирская область, город Новосибирск, Красный проспект, 25, до пересечения с ул. Ленина, по улице Ленина от пересечения с площадью им. Ленина до пересечения с ул. Революции.

4. Департаменту транспорта и дорожно-благоустроительного комплекса мэрии города Новосибирска:

4.1. Разработать схему организации дорожного движения, включающую в себя размещение и установку технических средств организации дорожного движения, а также установку и размещение инженерного и технического оборудования (противотаранные устройства, бетонные блоки, турникетные и иные ограждающие элементы, большегрузные транспортные и специальные автомобили).

4.2. Подготовить список транспортных средств, задействованных в обеспечении мероприятий (марка, государственный регистрационный номер), водительского состава, привлекаемого к транспортному обеспечению мероприятий.

4.3. Информацию, указанную в пунктах 4.1, 4.2 настоящего постановления, предоставить в отдел Государственной инспекции безопасности дорожного движения Управления Министерства внутренних дел Российской Федерации по городу Новосибирску.

4.4. Обеспечить временное прекращение и ограничение движения транспортных средств посредством установки до начала временного ограничения движения, сохранность на период временного ограничения движения и демонтаж после окончания временного ограничения движения дорожных знаков или иных технических средств организации дорожного движения, а также знаков дополнительной информации о возможном перемещении транспортных средств, с незамедлительным информированием в дежурную часть полка дорожно-патрульной службы Государственной инспекции безопасности дорожного движения Управления Министерства внутренних дел Российской Федерации по городу Новосибирску, в соответствии с разработанной и утвержденной схемой организации дорожного движения.

4.5. Незамедлительно (в течение 24 часов со дня, следующего за днем официального опубликования постановления) проинформировать о введении временных ограничения и прекращения движения транспортных средств министерство транспорта и дорожного хозяйства Новосибирской области, направить копию постановления в отдел Государственной инспекции безопасности дорожного движения Управления Министерства внутренних дел Российской Федерации по городу Новосибирску.

4.6. Провести изменения в маршрутах и графиках движения общественного транспорта 26.05.2019 на период проведения мероприятия.

5. Департаменту по социальной политике мэрии города Новосибирска организовать взаимодействие с министерством здравоохранения Новосибирской области по вопросу обеспечения дежурства медицинского персонала 26.05.2019 во время проведения мероприятия.

6. Департаменту по чрезвычайным ситуациям и мобилизационной работе мэрии города Новосибирска обеспечить готовность необходимых сил и средств на случай возникновения аварийных и чрезвычайных ситуаций во время проведения мероприятия.

7. Комитету мэрии города Новосибирска по взаимодействию с административными органами организовать взаимодействие с Управлением Министерства внутренних дел Российской Федерации по городу Новосибирску и Управлением Государственной инспекции безопасности дорожного движения Главного управления Министерства внутренних дел Российской Федерации по Новосибирской области по вопросам охраны общественного порядка и обеспечения безопасности дорожного движения в период проведения мероприятия.

8. Предложить:

8.1. Организатору обеспечить общественный порядок и безопасность граждан в пределах своей компетенции во время проведения мероприятия.

8.2. Управлению Министерства внутренних дел Российской Федерации по городу Новосибирску оказать содействие организатору в обеспечении общественного порядка и безопасности граждан в местах проведения мероприятия и на прилегающих территориях.

8.3. Отделу Государственной инспекции безопасности дорожного движения Управления Министерства внутренних дел Российской Федерации по городу Новосибирску установить контроль за соблюдением режима временных ограничения и прекращения движения транспортных средств и обеспечить безопасность дорожного движения в период проведения мероприятия по маршруту его проведения.

9. Департаменту информационной политики мэрии города Новосибирска обеспечить:

9.1. Опубликование постановления.

9.2. Информирование жителей города Новосибирска о месте и времени проведения мероприятия, в том числе информирование пользователей автомобильными дорогами о причинах и сроках введения временного ограничения и прекращения движения транспортных средств, о возможных маршрутах объезда (незамедлительно (в течение 24 часов со дня, следующего за днем официального опубликования постановления)) путем размещения информации на официальном сайте города Новосибирска в информационно-телекоммуникационной сети «Интернет» и через средства массовой информации.

10. Контроль за исполнением постановления возложить начальника департамента культуры, спорта и молодежной политики мэрии города Новосибирска.

Мэр города Новосибирска

А. Е. Локоть



## МЭРИЯ ГОРОДА НОВОСИБИРСКА

### ПОСТАНОВЛЕНИЕ

От 22.05.2019

№ 1828

**О признании утратившим силу пункта 2 постановления мэрии города Новосибирска от 06.03.2017 № 878 «О проекте планировки территории, ограниченной перспективной транспортной магистралью, ул. Олимпийской, полосой отвода железной дороги и границей города Новосибирска, в Ленинском районе и проекте межевания территории планировочного квартала, ограниченного улицами Ягодинской, Станционной, Дукача, в Ленинском районе»**

В соответствии с Федеральным законом от 06.10.2003 № 131-ФЗ «Об общих принципах организации местного самоуправления в Российской Федерации», руководствуясь Уставом города Новосибирска, ПОСТАНОВЛЯЮ:

1. Признать утратившим силу пункт 2 постановления мэрии города Новосибирска от 06.03.2017 № 878 «О проекте планировки территории, ограниченной перспективной транспортной магистралью, ул. Олимпийской, полосой отвода железной дороги и границей города Новосибирска, в Ленинском районе и проекте межевания территории планировочного квартала, ограниченного улицами Ягодинской, Станционной, Дукача, в Ленинском районе».

2. Департаменту строительства и архитектуры мэрии города Новосибирска разместить постановление на официальном сайте города Новосибирска в информационно-телекоммуникационной сети «Интернет».

3. Департаменту информационной политики мэрии города Новосибирска обеспечить опубликование постановления.

4. Контроль за исполнением постановления возложить на заместителя мэра города Новосибирска – начальника департамента строительства и архитектуры мэрии города Новосибирска.

Мэр города Новосибирска

А. Е. Локоть

# МЭРИЯ ГОРОДА НОВОСИБИРСКА

## ПОСТАНОВЛЕНИЕ

От 22.05.2019

№ 1830

### **Об изъятии земельного участка и жилых помещений для муниципальных нужд**

В связи с признанием многоквартирного дома, расположенного по адресу: Российская Федерация, Новосибирская область, город Новосибирск, ул. Дунаевского, 8, аварийным и подлежащим сносу, в соответствии с Гражданским кодексом Российской Федерации, Земельным кодексом Российской Федерации, Жилищным кодексом Российской Федерации, руководствуясь Уставом города Новосибирска, **ПОСТАНОВЛЯЮ:**

1. Изъять путем выкупа для муниципальных нужд земельный участок, находящийся в общей долевой собственности собственников жилых помещений в многоквартирном доме, с кадастровым номером 54:35:041255:7 площадью 1439 кв. м, с адресным ориентиром: Российская Федерация, Новосибирская область, город Новосибирск, ул. Дунаевского, 8 (в связи с признанием расположенного на нем многоквартирного дома аварийным и подлежащим сносу).

2. В связи с изъятием для муниципальных нужд земельного участка, указанного в пункте 1 настоящего постановления, изъять путем выкупа для муниципальных нужд у собственников жилые помещения согласно приложению к настоящему постановлению (далее – жилые помещения).

3. Управлению по жилищным вопросам мэрии города Новосибирска:

3.1. В течение 10 дней со дня издания постановления:

разместить постановление на официальном сайте города Новосибирска в информационно-телекоммуникационной сети «Интернет»;

направить копию постановления письмом с уведомлением о вручении собственникам жилых помещений;

направить копию постановления в Управление Федеральной службы государственной регистрации, кадастра и картографии по Новосибирской области.

3.2. Обеспечить от имени города Новосибирска заключение соглашений об изъятии земельного участка и жилых помещений для муниципальных нужд в соответствии с законодательством либо предъявление исковых заявлений к собственникам жилых помещений в случаях принудительного изъятия.

3.3. Предусмотреть возможность предоставления собственникам взамен изымаемых жилых помещений других жилых помещений в соответствии с частью 8 статьи 32 Жилищного кодекса Российской Федерации.

3.4. Организовать проведение оценки рыночной стоимости помещений с учетом стоимости изымаемого земельного участка, указанного в пункте 1 настоящего постановления, для определения выкупной цены, а также подлежащих возмещению убытков в порядке, установленном законодательством.

3.5. Обеспечить прекращение права собственности на жилые помещения в установленном законом порядке.

4. Департаменту информационной политики мэрии города Новосибирска в течение 10 дней со дня издания постановления обеспечить его опубликование.

5. Настоящее постановление действует в течение трех лет со дня его издания.

6. Контроль за исполнением постановления возложить на заместителя мэра города Новосибирска – начальника департамента строительства и архитектуры мэрии города Новосибирска.

Мэр города Новосибирска

А. Е. Локоть

Приложение  
к постановлению мэрии  
города Новосибирска  
от 22.05.2019 № 1830

**ПЕРЕЧЕНЬ**  
**жилых помещений, подлежащих изъятию у собственников**

№ п/п	Адрес	Площадь помещения, кв. м	Кадастровый (условный) номер помещения
1	2	3	4
1	Российская Федерация, Новосибирская область, город Новосибирск, ул. Дунаевского, 8, кв. 1 (доля 21/39)	62,3	54:35:041255:31
2	Российская Федерация, Новосибирская область, город Новосибирск, ул. Дунаевского, 8, кв. 4 (комната)	17,8	54:35:041255:42
3	Российская Федерация, Новосибирская область, город Новосибирск, ул. Дунаевского, 8, кв. 6	79,7	54:35:041255:19
4	Российская Федерация, Новосибирская область, город Новосибирск, ул. Дунаевского, 8, кв. 8 (доля 21/40)	64,4	54:35:041255:45

# МЭРИЯ ГОРОДА НОВОСИБИРСКА

## ПОСТАНОВЛЕНИЕ

От 22.05.2019

№ 1831

### **О введении временных ограничения и прекращения движения транспортных средств 26.05.2019 в связи с проведением публичных мероприятий**

В целях обеспечения дорожной безопасности при проведении 26.05.2019 демонстрации (Крестного хода) и митингов (далее – публичных мероприятий), в соответствии с Федеральными законами от 10.12.1995 № 196-ФЗ «О безопасности дорожного движения», от 19.06.2004 № 54-ФЗ «О собраниях, митингах, демонстрациях, шествиях и пикетированиях», от 08.11.2007 № 257-ФЗ «Об автомобильных дорогах и о дорожной деятельности в Российской Федерации и о внесении изменений в отдельные законодательные акты Российской Федерации», Законами Новосибирской области от 10.12.2004 № 238-ОЗ «Об обеспечении условий проведения публичных мероприятий на территории Новосибирской области», от 07.07.2011 № 95-ОЗ «О порядке проведения публичного мероприятия на объектах транспортной инфраструктуры, используемых для транспорта общего пользования, и о внесении изменения в статью 1 Закона Новосибирской области «О порядке подачи уведомления о проведении публичного мероприятия», постановлением Правительства Новосибирской области от 09.04.2012 № 171-п «О временных ограничениях или прекращении движения транспортных средств по автомобильным дорогам на территории Новосибирской области», руководствуясь Уставом города Новосибирска, ПОСТАНОВЛЯЮ:

1. Ввести временные ограничение и прекращение движения транспортных средств 26.05.2019 на период сбора участников публичных мероприятий и проведения публичных мероприятий с обеспечением объезда по автомобильным дорогам общего пользования:

1.1. С 11.00 до 12.40 час.:

по ул. Советской на участке от ул. Достоевского до ул. Гоголя;  
по ул. Гоголя на участке от ул. Челюскинцев до Красного проспекта.

1.2. С 12.00 до 14.00 час.:

по Красному проспекту на участке от ул. Гоголя до ул. Советской;  
по Октябрьской магистрали на участке от Красного проспекта до ул. Кирова;  
по нечетной стороне ул. Кирова на участке от Октябрьской магистрали до ул.

Восход.

1.3. С 13.00 до 14.00 час. по ул. Советской на участке от Красного проспекта до ул. Спартака.

2. Департаменту транспорта и дорожно-благоустроительного комплекса мэрии города Новосибирска:

2.1. Разработать схему организации дорожного движения, включающую в себя размещение и установку технических средств организации дорожного движения, а также установку и размещение инженерного и технического оборудования (противотаранные устройства, бетонные блоки, турникетные и иные ограждающие элементы, большегрузные транспортные и специальные автомобили).

2.2. Подготовить список транспортных средств, задействованных в обеспечении публичных мероприятий (марка, государственный регистрационный номер), водительского состава, привлекаемого к транспортному обеспечению публичных мероприятий.

2.3. Информацию, указанную в пунктах 2.1, 2.2 настоящего постановления, предоставить в отдел Государственной инспекции безопасности дорожного движения Управления Министерства внутренних дел Российской Федерации по городу Новосибирску.

2.4. Обеспечить временные ограничение и прекращение движения транспортных средств посредством установки до начала временного ограничения движения, сохранность на период временного ограничения движения и демонтаж после окончания временного ограничения движения дорожных знаков или иных технических средств организации дорожного движения, а также знаков дополнительной информации о возможном перемещении транспортных средств, с незамедлительным информированием дежурной части полка дорожно-патрульной службы Государственной инспекции безопасности дорожного движения Управления Министерства внутренних дел Российской Федерации по городу Новосибирску в соответствии с разработанной и утвержденной схемой организации дорожного движения.

2.5. Незамедлительно (в течение 24 часов со дня, следующего за днем официального опубликования постановления) проинформировать о введении временных ограничения и прекращения движения транспортных средств министерство транспорта и дорожного хозяйства Новосибирской области, направить копию постановления в отдел Государственной инспекции безопасности дорожного движения Управления Министерства внутренних дел Российской Федерации по городу Новосибирску.

2.6. Провести изменения в маршрутах и графиках движения общественного транспорта на период проведения публичных мероприятий.

3. Департаменту по социальной политике мэрии города Новосибирска организовать взаимодействие с министерством здравоохранения Новосибирской области по вопросу обеспечения дежурства медицинского персонала 26.05.2019 при проведении публичных мероприятий.

4. Предложить отделу Государственной инспекции безопасности дорожного движения Управления Министерства внутренних дел Российской Федерации по городу Новосибирску установить контроль за соблюдением режима временных ограничения и прекращения движения транспортных средств и обеспечить безопасность дорожного движения в период проведения публичных мероприятий по маршруту следования участников и на прилегающих улицах.

5. Департаменту информационной политики мэрии города Новосибирска обеспечить:

5.1. Опубликование постановления.

5.2. Информирование пользователей автомобильными дорогами о причинах и сроках введения временных ограничения и прекращения движения транспортных средств, о возможных маршрутах объезда (незамедлительно (в течение 24 часов со дня, следующего за днем официального опубликования постановления)) путем размещения постановления на официальном сайте города Новосибирска в информационно-телекоммуникационной сети «Интернет» и через средства массовой информации.

6. Контроль за исполнением постановления возложить на первого заместителя мэра города Новосибирска Захарова Г. П.

Мэр города Новосибирска

А. Е. Локоть

## МЭРИЯ ГОРОДА НОВОСИБИРСКА

### ПОСТАНОВЛЕНИЕ

От 22.05.2019

№ 1832

#### **О введении временного прекращения движения транспортных средств 25.05.2019 в связи с проведением шествия**

В целях обеспечения дорожной безопасности при проведении 25.05.2019 шествия, в соответствии с Федеральными законами от 10.12.1995 № 196-ФЗ «О безопасности дорожного движения», от 19.06.2004 № 54-ФЗ «О собраниях, митингах, демонстрациях, шествиях и пикетированиях», от 08.11.2007 № 257-ФЗ «Об автомобильных дорогах и о дорожной деятельности в Российской Федерации и о внесении изменений в отдельные законодательные акты Российской Федерации», Законами Новосибирской области от 10.12.2004 № 238-ОЗ «Об обеспечении условий проведения публичных мероприятий на территории Новосибирской области», от 07.07.2011 № 95-ОЗ «О порядке проведения публичного мероприятия на объектах транспортной инфраструктуры, используемых для транспорта общего пользования, и о внесении изменения в статью 1 Закона Новосибирской области «О порядке подачи уведомления о проведении публичного мероприятия», постановлением Правительства Новосибирской области от 09.04.2012 № 171-п «О временных ограничениях или прекращении движения транспортных средств по автомобильным дорогам на территории Новосибирской области», руководствуясь Уставом города Новосибирска, ПОСТАНОВЛЯЮ:

1. Ввести временное прекращение движения транспортных средств 25.05.2019 с 13.20 до 14.00 час. на период сбора участников шествия и проведения шествия с обеспечением объезда по автомобильным дорогам общего пользования по ул. Вяземской, ул. Полевой, ул. Арбузова на участке от перекрестка у здания № 6а по ул. Арбузова до ул. Российской.

2. Департаменту транспорта и дорожно-благоустроительного комплекса мэрии города Новосибирска:

2.1. Разработать схему организации дорожного движения, включающую в себя размещение и установку технических средств организации дорожного движения, а также установку и размещение инженерного и технического оборудования (противотаранные устройства, бетонные блоки, турникетные и иные ограждающие элементы, большегрузные транспортные и специальные автомобили).

2.2. Подготовить список транспортных средств, задействованных в обеспечении шествия (марка, государственный регистрационный номер), водительского состава, привлекаемого к транспортному обеспечению шествия.

2.3. Информацию, указанную в пунктах 2.1, 2.2 настоящего постановления, предоставить в отдел Государственной инспекции безопасности дорожного движения Управления Министерства внутренних дел Российской Федерации по городу Новосибирску.



2.4. Обеспечить временное прекращение движения транспортных средств посредством установки до начала временного прекращения движения, сохранность на период временного прекращения движения и демонтаж после окончания временного прекращения движения дорожных знаков или иных технических средств организации дорожного движения, а также знаков дополнительной информации о возможном перемещении транспортных средств, с незамедлительным информированием дежурной части полка дорожно-патрульной службы Государственной инспекции безопасности дорожного движения Управления Министерства внутренних дел Российской Федерации по городу Новосибирску в соответствии с разработанной и утвержденной схемой организации дорожного движения.

2.5. Незамедлительно (в течение 24 часов со дня, следующего за днем официального опубликования постановления) проинформировать о введении временного прекращения движения транспортных средств министерство транспорта и дорожного хозяйства Новосибирской области, направить копию постановления в отдел Государственной инспекции безопасности дорожного движения Управления Министерства внутренних дел Российской Федерации по городу Новосибирску.

3. Департаменту по социальной политике мэрии города Новосибирска организовать взаимодействие с министерством здравоохранения Новосибирской области по вопросу обеспечения дежурства медицинского персонала 25.05.2019 при проведении шествия.

4. Предложить отделу Государственной инспекции безопасности дорожного движения Управления Министерства внутренних дел Российской Федерации по городу Новосибирску установить контроль за соблюдением режима временного прекращения движения транспортных средств и обеспечить безопасность дорожного движения в период проведения шествия по маршруту следования участников и на прилегающих улицах.

5. Департаменту информационной политики мэрии города Новосибирска обеспечить:

5.1. Опубликование постановления.

5.2. Информирование пользователей автомобильными дорогами о причинах и сроках введения временного прекращения движения транспортных средств, о возможных маршрутах объезда (незамедлительно (в течение 24 часов со дня, следующего за днем официального опубликования постановления)) путем размещения постановления на официальном сайте города Новосибирска в информационно-телекоммуникационной сети «Интернет» и через средства массовой информации.

6. Контроль за исполнением постановления возложить на первого заместителя мэра города Новосибирска Захарова Г. П.

Мэр города Новосибирска

А. Е. Локоть

# МЭРИЯ ГОРОДА НОВОСИБИРСКА

## ПОСТАНОВЛЕНИЕ

От 22.05.2019

№ 1833

### **Об изъятии земельного участка и жилых помещений для муниципальных нужд**

В связи с признанием многоквартирного дома, расположенного по адресу: Российская Федерация, Новосибирская область, город Новосибирск, ул. Дунаевского, 10, аварийным и подлежащим сносу, в соответствии с Гражданским кодексом Российской Федерации, Земельным кодексом Российской Федерации, Жилищным кодексом Российской Федерации, руководствуясь Уставом города Новосибирска, **ПОСТАНОВЛЯЮ:**

1. Изъять путем выкупа для муниципальных нужд земельный участок, находящийся в общей долевой собственности собственников жилых помещений в многоквартирном доме, с кадастровым номером 54:35:041255:5 площадью 1448 кв. м, с адресным ориентиром: Российская Федерация, Новосибирская область, город Новосибирск, ул. Дунаевского, 10 (в связи с признанием расположенного на нем многоквартирного дома аварийным и подлежащим сносу).

2. В связи с изъятием для муниципальных нужд земельного участка, указанного в пункте 1 настоящего постановления, изъять путем выкупа для муниципальных нужд у собственников жилые помещения согласно приложению к настоящему постановлению (далее – жилые помещения).

3. Управлению по жилищным вопросам мэрии города Новосибирска:

3.1. В течение 10 дней со дня издания постановления:

разместить постановление на официальном сайте города Новосибирска в информационно-телекоммуникационной сети «Интернет»;

направить копию постановления письмом с уведомлением о вручении собственникам жилых помещений;

направить копию постановления в Управление Федеральной службы государственной регистрации, кадастра и картографии по Новосибирской области.

3.2. Обеспечить от имени города Новосибирска заключение соглашений об изъятии земельного участка и жилых помещений для муниципальных нужд в соответствии с законодательством либо предъявление исковых заявлений к собственникам жилых помещений в случаях принудительного изъятия.

3.3. Предусмотреть возможность предоставления собственникам взамен изымаемых жилых помещений других жилых помещений в соответствии с частью 8 статьи 32 Жилищного кодекса Российской Федерации.

3.4. Организовать проведение оценки рыночной стоимости жилых помещений с учетом стоимости изымаемого земельного участка, указанного в пункте 1 настоя-

шего постановления, для определения выкупной цены, а также подлежащих возмещению убытков в порядке, установленном законодательством.

3.5. Обеспечить прекращение права собственности на жилые помещения в установленном законом порядке.

4. Департаменту информационной политики мэрии города Новосибирска в течение 10 дней со дня издания постановления обеспечить его опубликование.

5. Настоящее постановление действует в течение трех лет со дня его издания.

6. Контроль за исполнением постановления возложить на заместителя мэра города Новосибирска – начальника департамента строительства и архитектуры мэрии города Новосибирска.

Мэр города Новосибирска

А. Е. Локоть

Приложение  
к постановлению мэрии  
города Новосибирска  
от 22.05.2019 № 1833

**ПЕРЕЧЕНЬ**  
**жильих помещений, подлежащих изъятию у собственников**

№ п/п	Адрес	Площадь помещения, кв. м	Кадастровый (условный) номер помещения
1	2	3	4
1	Российская Федерация, Новосибирская область, город Новосибирск, ул. Дунаевского, 10, кв. 1	60,3	54:35:041255:37
2	Российская Федерация, Новосибирская область, город Новосибирск, ул. Дунаевского, 10, кв. 2 (комната)	40,0	54:35:041255:51
3	Российская Федерация, Новосибирская область, город Новосибирск, ул. Дунаевского, 10, кв. 3	63,1	54:35:041255:35
4	Российская Федерация, Новосибирская область, город Новосибирск, ул. Дунаевского, 10, кв. 6 (доля 16/55)	82,1	54:35:041255:34
5	Российская Федерация, Новосибирская область, город Новосибирск, ул. Дунаевского, 10, кв. 7	64,4	54:35:041255:36
6	Российская Федерация, Новосибирская область, город Новосибирск, ул. Дунаевского, 10, кв. 8 (комната)	21,3	54:35:041255:33

# МЭРИЯ ГОРОДА НОВОСИБИРСКА

## ПОСТАНОВЛЕНИЕ

От 22.05.2019

№ 1844

### **О подготовке и проведении 24.05.2019 в городе Новосибирске праздничного шествия, посвященного Дню славянской письменности и культуры**

В целях участия в общенациональном праздновании Дня славянской письменности и культуры, патриотического воспитания юных граждан на основе ценностей и традиций отечественной культуры, в соответствии с Федеральными законами от 10.12.1995 № 196-ФЗ «О безопасности дорожного движения», от 06.10.2003 № 131-ФЗ «Об общих принципах организации местного самоуправления в Российской Федерации», от 08.11.2007 № 257-ФЗ «Об автомобильных дорогах и о дорожной деятельности в Российской Федерации и о внесении изменений в отдельные законодательные акты Российской Федерации», постановлением Правительства Новосибирской области от 09.04.2012 № 171-п «О временных ограничениях или прекращении движения транспортных средств по автомобильным дорогам на территории Новосибирской области», руководствуясь Уставом города Новосибирска, ПОСТАНОВЛЯЮ:

1. Департаменту образования мэрии города Новосибирска (далее – организатор) провести в городе Новосибирске с 13.00 до 14.00 час. 24.05.2019 праздничное шествие, посвященное Дню славянской письменности и культуры (далее – шествие), от Первомайского сквера по тротуарам нечетной стороны Красного проспекта до здания, расположенного по адресу: Российская Федерация, Новосибирская область, город Новосибирск, Красный проспект, 15.

2. Создать организационный комитет по подготовке и проведению шествия (далее – организационный комитет) и утвердить его состав (приложение).

3. Организационному комитету:

3.1. Разработать и утвердить план подготовки и проведения шествия (далее – план).

3.2. Обеспечить контроль и координацию действий структурных подразделений мэрии города Новосибирска по подготовке и проведению мероприятий, предусмотренных планом.

4. Ввести временное прекращение движения транспортных средств 24.05.2019 на период сбора участников шествия и его проведения с обеспечением объезда по автомобильным дорогам общего пользования на следующих участках автомобильных дорог:

4.1. С 13.10 до 13.20 час. на перекрестке по нечетной стороне Красного проспекта, Октябрьской магистралю и ул. Максима Горького;

4.2. С 13.25 до 13.45 час. на перекрестке по нечетной стороне Красного проспекта и ул. Чаплыгина.

5. Департаменту транспорта и дорожно-благоустроительного комплекса мэрии города Новосибирска:

5.1. Обеспечить временное прекращение движения транспортных средств посредством установки до начала временного прекращения движения, сохранность на период временного прекращения движения и демонтаж после окончания временного прекращения движения дорожных знаков или иных технических средств организации дорожного движения, а также знаков дополнительной информации о возможном перемещении транспортных средств, с незамедлительным информированием дежурной части полка дорожно-патрульной службы Государственной инспекции безопасности дорожного движения Управления Министерства внутренних дел Российской Федерации по городу Новосибирску.

5.2. Незамедлительно (в течение 24 часов со дня, следующего за днем официального опубликования постановления) проинформировать о введении временного прекращения движения транспортных средств министерство транспорта и дорожного хозяйства Новосибирской области, направить копию постановления в отдел Государственной инспекции безопасности дорожного движения Управления Министерства внутренних дел Российской Федерации по городу Новосибирску.

5.3. Обеспечить уборку территории перед зданием, расположенным по адресу: Российская Федерация, Новосибирская область, город Новосибирск, Красный проспект, 15, до и после проведения шествия.

6. Департаменту по чрезвычайным ситуациям и мобилизационной работе мэрии города Новосибирска обеспечить готовность необходимых сил и средств на случай возникновения аварийных и чрезвычайных ситуаций во время проведения шествия.

7. Департаменту по социальной политике мэрии города Новосибирска организовать взаимодействие с министерством здравоохранения Новосибирской области по вопросу обеспечения медицинского обслуживания участников шествия.

8. Департаменту энергетики, жилищного и коммунального хозяйства города обеспечить установку мобильных туалетов в Первомайском сквере.

9. Предложить:

9.1. Управлению Министерства внутренних дел Российской Федерации по городу Новосибирску оказать содействие организаторам в обеспечении безопасности граждан и общественного порядка в местах проведения шествия и на прилегающих к ним территориях.

9.2. Отделу Государственной инспекции безопасности дорожного движения Управления Министерства внутренних дел Российской Федерации по городу Новосибирску установить контроль за соблюдением режима временного прекращения движения транспортных средств и обеспечить безопасность дорожного движения в период проведения шествия.

10. Комитету мэрии города Новосибирска по взаимодействию с административными органами организовать взаимодействие с Управлением Министерства внутренних дел Российской Федерации по городу Новосибирску, отделом Государ-

твенной инспекции безопасности дорожного движения Управления Министерства внутренних дел Российской Федерации по городу Новосибирску по вопросам охраны общественного порядка и обеспечения безопасности дорожного движения во время проведения шествия.

11. Департаменту информационной политики мэрии города Новосибирска обеспечить:

11.1. Опубликование постановления.

11.2. Информирование пользователей автомобильными дорогами о причинах и сроках введения временного прекращения движения транспортных средств, о возможных маршрутах объезда (незамедлительно (в течение 24 часов со дня, следующего за днем официального опубликования постановления)) путем размещения информации на официальном сайте города Новосибирска в информационно-телекоммуникационной сети «Интернет» и через средства массовой информации.

12. Контроль за исполнением постановления возложить на заместителя мэра города Новосибирска Шварцкоппа В. А.

Мэр города Новосибирска

А. Е. Локоть

## **СОСТАВ**

### **организационного комитета по подготовке и проведению шествия, посвященного Дню славянской письменности и культуры**

- Локоть Анатолий Евгеньевич – мэр города Новосибирска, председатель;
- Шварцкопф Валерий Александрович – заместитель мэра города Новосибирска, заместитель председателя;
- Лигостаева Юлия Алексеевна – начальник отдела воспитательной работы и дополнительного образования управления образовательной политики и обеспечения образовательного процесса мэрии города Новосибирска, секретарь.

#### **Члены организационного комитета:**

- Ахметгареев Рамиль Миргазиевич – начальник департамента образования мэрии города Новосибирска;
- Выходцев Андрей Владимирович – глава администрации Кировского района города Новосибирска;
- Горчаков Юрий Михайлович – начальник Управления Министерства внутренних дел Российской Федерации по городу Новосибирску (по согласованию);
- Дронов Роман Владимирович – начальник департамента транспорта и дорожно-благоустроительного комплекса мэрии города Новосибирска;
- Жиров Сергей Николаевич – глава администрации Дзержинского района города Новосибирска;
- Ерохин Александр Афанасьевич – начальник департамента по чрезвычайным ситуациям и мобилизационной работе мэрии города Новосибирска;
- Канунников Сергей Иванович – глава администрации Центрального округа по Железнодорожному, Заельцовскому и Центральному районам города Новосибирска;
- Кашенко Елена Юрьевна – заместитель начальника департамента образования мэрии города Новосибирска – начальник управления образовательной политики и обеспечения образовательного процесса мэрии города Новосибирска;
- Клемешов Олег Петрович – глава администрации Ленинского района города Новосибирска;



- Коботов Владимир Ардальонович – председатель комитета мэрии города Новосибирска по взаимодействию с административными органами;
- Маслюк Евгений Вячеславович – начальник отдела Государственной инспекции безопасности дорожного движения Управления Министерства внутренних дел Российской Федерации по городу Новосибирску, полковник полиции (по согласованию);
- Новоселов Виталий Валерьевич – глава администрации Первомайского района города Новосибирска;
- Оленников Дмитрий Михайлович – глава администрации Советского района города Новосибирска;
- Перязев Владимир Геннадьевич – начальник департамента энергетики, жилищного и коммунального хозяйства города;
- Прокудин Петр Иванович – глава администрации Октябрьского района города Новосибирска;
- Столяров Михаил Николаевич – начальник департамента информационной политики мэрии города Новосибирска;
- Терешкова Анна Васильевна – начальник департамента культуры, спорта и молодежной политики мэрии города Новосибирска;
- Тужилкин Сергей Витальевич – начальник управления делами мэрии города Новосибирска;
- Шатула Герман Николаевич – глава администрации Калининского района города Новосибирска;
- Щукин Игорь Викторович – начальник управления общественных связей мэрии города Новосибирска.
-

**ОФИЦИАЛЬНЫЕ  
СООБЩЕНИЯ И МАТЕРИАЛЫ  
ОРГАНОВ МЕСТНОГО  
САМОУПРАВЛЕНИЯ  
ГОРОДА НОВОСИБИРСКА**

# ДЕПАРТАМЕНТ СТРОИТЕЛЬСТВА И АРХИТЕКТУРЫ

## ОПОВЕЩЕНИЕ о начале публичных слушаний

В соответствии с Порядком организации и проведения в городе Новосибирске общественных обсуждений и публичных слушаний в соответствии с законодательством о градостроительной деятельности, на основании постановления мэрии города Новосибирска от 16.05.2019 № 1738 «О проведении публичных слушаний по проекту постановления мэрии города Новосибирска «О проекте планировки и проектах межевания территории, ограниченной перспективным направлением Красного проспекта, перспективным продолжением ул. Утренней, ул. Андреевской, планируемой магистральной улицей общегородского значения непрерывного движения, 1-м Мочищенским шоссе и границей города Новосибирска, в Заельцовском районе» (далее – проект) сообщаем о начале публичных слушаний по проекту.

Проект подготовлен в отношении территории, ограниченной перспективным направлением Красного проспекта, перспективным продолжением ул. Утренней, ул. Андреевской, планируемой магистральной улицей общегородского значения непрерывного движения, 1-м Мочищенским шоссе и границей города Новосибирска, в Заельцовском районе и содержит:

1. Чертежи планировки территории (приложение 1).
2. Положение о характеристиках планируемого развития территории (приложение 2).
3. Положения об очередности планируемого развития территории (приложение 3).

Порядок проведения общественных обсуждений определен решением совета депутатов города Новосибирска от 20.06.2018 № 640 «О Порядке организации и проведения в городе Новосибирске общественных обсуждений и публичных слушаний в соответствии с законодательством о градостроительной деятельности» (далее – Решение). Ознакомиться с Решением можно в периодическом печатном издании «Бюллетень органов местного самоуправления города Новосибирска» на официальном сайте города Новосибирска в информационно-телекоммуникационной сети «Интернет» или на информационном стенде по адресу: Российская Федерация, Новосибирская область, город Новосибирск, Красный проспект, д. 50, стенд кабинета 528.

Проект будет размещен:

- в периодическом печатном издании «Бюллетень органов местного самоуправления города Новосибирска», размещенном на официальном сайте города Новосибирска в информационно-телекоммуникационной сети «Интернет»;
- на информационных стендах в виде экспозиции по адресам:

Российская Федерация, Новосибирская область, город Новосибирск, Красный проспект, 50, кабинет 528;

Российская Федерация, Новосибирская область, город Новосибирск, ул. Ленина, 57, стенд кабинета 217 (администрация Центрального округа по Железнодорожному, Заельцовскому и Центральному районам города Новосибирска).

Проведение экспозиций состоится с 30.05.2019 по 04.07.2019 включительно, часы посещения: с 9:00 по 18:00, для консультации обращаться по адресу: Российская Федерация, Новосибирская область, город Новосибирск, Красный проспект, д. 50, кабинет 528, понедельник, четверг, с 9:00 до 12:00.

Участники публичных слушаний, определенные законодательством о градостроительной деятельности и прошедшие идентификацию в соответствии с законодательством, вправе вносить предложения и замечания, касающиеся проекта с 30.05.2019 по 14.06.2019 г.:

в письменной или устной форме в ходе проведения собрания участников публичных слушаний;

в письменной форме в адрес организатора публичных слушаний;

посредством записи в журнале учета посетителей экспозиции (экспозиций) проекта.

---

## **ОПОВЕЩЕНИЕ**

### **о начале публичных слушаний**

В соответствии с Порядком организации и проведения в городе Новосибирске общественных обсуждений и публичных слушаний в соответствии с законодательством о градостроительной деятельности, на основании постановления мэрии города Новосибирска от 22.05.2019 № 1829 «О проведении публичных слушаний по проекту постановления мэрии города Новосибирска «О проекте планировки и проекта межевания территории, ограниченной улицами Бородина, Петухова, Советским шоссе и границей города Новосибирска, в Кировском районе»» (далее – проект) сообщаем о начале публичных слушаний по проекту.

Проект подготовлен в отношении территории, ограниченной улицами Бородина, Петухова, Советским шоссе и границей города Новосибирска, в Кировском районе и содержит:

1. Чертежи планировки территории (приложение 1).
2. Положение о характеристиках планируемого развития территории (приложение 2).
3. Положения об очередности планируемого развития территории (приложение 3).

Порядок проведения общественных обсуждений определен решением совета депутатов города Новосибирска от 20.06.2018 № 640 «О Порядке организации и проведения в городе Новосибирске общественных обсуждений и публичных слушаний в соответствии с законодательством о градостроительной деятельности» (далее – Решение). Ознакомиться с Решением можно в периодическом печатном издании «Бюллетень органов местного самоуправления города Новосибирска» на официальном сайте города Новосибирска в информационно-телекоммуникационной сети «Интернет» или на информационном стенде по адресу: Российская Федерация, Новосибирская область, город Новосибирск, Красный проспект, д. 50, стенд кабинета 528.

Проект будет размещен:

– в периодическом печатном издании «Бюллетень органов местного самоуправления города Новосибирска», размещенном на официальном сайте города Новосибирска в информационно-телекоммуникационной сети «Интернет»;

– на информационных стендах в виде экспозиции по адресам:

Российская Федерация, Новосибирская область, город Новосибирск, Красный проспект, 50, кабинет 528;

Российская Федерация, Новосибирская область, город Новосибирск, ул. Петухова, 18, стенд кабинета 215 (администрация Кировского района города Новосибирска).

Проведение экспозиций состоится с 30.05.2019 по 14.06.2019 включительно, часы посещения: с 9:00 по 18:00, для консультации обращаться по адресу: Российская Федерация, Новосибирская область, город Новосибирск, Красный проспект, д. 50, кабинет 528, понедельник, четверг, с 9:00 до 12:00.

Участники публичных слушаний, определенные законодательством о градостроительной деятельности и прошедшие идентификацию в соответствии с зако-

нодательством, вправе вносить предложения и замечания, касающиеся проекта с 30.05.2019 по 14.06.2019:

в письменной или устной форме в ходе проведения собрания участников публичных слушаний;

в письменной форме в адрес организатора публичных слушаний;

посредством записи в журнале учета посетителей экспозиции (экспозиций) проекта.

---

**ЗАКЛЮЧЕНИЕ**  
**о результатах публичных слушаний**  
**по проекту постановления мэрии города Новосибирска**  
**«О проекте планировки и проекте межевания территории, ограниченной**  
**Красным проспектом, улицами Орджоникидзе, Дмитрия Шамшурина,**  
**Железнодорожной, Нарымской, Вокзальной магистралью и полосой отвода**  
**железной дороги, в Центральном и Железнодорожном районах»**

17.05.2019

г. Новосибирск

Публичные слушания по проекту постановления мэрии города Новосибирска «О проекте планировки и проекте межевания территории, ограниченной Красным проспектом, улицами Орджоникидзе, Дмитрия Шамшурина, Железнодорожной, Нарымской, Вокзальной магистралью и полосой отвода железной дороги, в Центральном и Железнодорожном районах» (далее – проект постановления) состоялись 26.04.2019.

На публичных слушаниях в соответствии с регистрацией присутствовали 7 человек, из них:

граждане, являющиеся участниками публичных слушаний и постоянно проживающие на территории, в пределах которой проводятся публичные слушания – 5 человек;

иные участники публичных слушаний в соответствии с законодательством о градостроительной деятельности – 2 человека.

Настоящее заключение подготовлено в соответствии с протоколом публичных слушаний от 13.05.2019.

В процессе проведения публичных слушаний:

**1. Поступили предложения и замечания граждан, являющихся участниками публичных слушаний и являющиеся правообладателями земельных участков и (или) расположенных на них объектов капитального строительства и (или) помещений, являющихся частью указанных объектов капитального строительства на территории, в пределах которой проводятся публичные слушания:**

1.1. ЗАО «СтройградИнвест»

**Предложение.**

**Закрытое акционерное общество  
«СтройградИнвест»**

ИНН 5406281337, КПП 540201001,  
ОГРН 1045402475667

630049, г. Новосибирск, ул. Д. Ковальчук, д.179/4, помещение 30

В организационный комитет по подготовке и проведению публичных слушаний по проекту постановления мэрии «О проекте планировки и проектах межевания территории, ограниченной Красным проспектом, улицами Орджоникидзе, Дмитрия Шамшурина, Железнодорожной, Нарымской. Вокзальной магистральной и полосой отвода железной дороги, в Центральном и Железнодорожном районах»

**ПРЕДЛОЖЕНИЯ И ЗАМЕЧАНИЯ,**

касающиеся проекта межевания территории квартала 013.03.01.01 в границах проекта планировки территории, ограниченной Красным проспектом, улицами Орджоникидзе, Дмитрия Шамшурина, Железнодорожной, Нарымской. Вокзальной магистральной и полосой отвода железной дороги, в Центральном и Железнодорожном районах, подлежащего рассмотрению на публичных слушаниях 26.04.2019

№ п/п	Текст структурной единицы проекта	Содержание предложения	Обоснование необходимости учесть данное предложение
1	2	3	4
1	«О проведении публичных слушаний по проекту постановления мэрии города Новосибирска «О проекте планировки и проектах межевания территории, ограниченной Красным проспектом, улицами Орджоникидзе, Дмитрия Шамшурина, Железнодорожной, Нарымской. Вокзальной магистральной и полосой отвода железной дороги, в Центральном и Железнодорожном районах от 28.03.2019 №1073	Утвердить проект постановления мэрии города Новосибирска «О проекте планировки и проектах межевания территории, ограниченной Красным проспектом, улицами Орджоникидзе, Дмитрия Шамшурина, Железнодорожной, Нарымской. Вокзальной магистральной и полосой отвода железной дороги, в Центральном и Железнодорожном районах от 28.03.2019 №1073 с учетом следующих предложений:	Принятые в проекте планировки решения соответствуют требованиям Градостроительного кодекса Российской Федерации, технического задания ДСА мэрии города Новосибирска и положениям Генерального плана города Новосибирска
2	Приложение 2 ПРОЕКТ межевания территории квартала 013.03.01.01 в границах проекта планировки территории, ограниченной Красным проспектом, улицами Орджоникидзе, Дмитрия Шамшурина, Железнодорожной, Нарымской. Вокзальной магистральной и полосой отвода железной дороги, в Центральном и Железнодорожном районах	1. Образовать ЗУ 2 и ЗУ 3 из изменяемого земельного участка с кадастровым номером 54:35:021060:140 с видом разрешенного использования «Земельные участки (территории) общего пользования - Объекты улично-дорожной сети» общей площадью 2,4 кв. м. каждый согласно прилагаемой схеме 1.	Уточнения принятого решения



## 1.2. ООО «Квадратный МЭТР»

## Предложение.

**ООО «Квадратный МЭТР»**

630049, г. Новосибирск, Красный пр., д.200, оф.1110/4, тел. +7 (383) 249-23-01, 249-25-02  
 ОГРН 1073407027453, ИНН 5407039850, КПП 540201001  
 р/с 40702810244050028619 в СИБИРСКОМ БАНКЕ ПАО СБЕРБАНК  
 к/с 30101810500000000641, БИК 045004641

Исх. № 22 от 14.04.19 года

В организационный комитет по подготовке и проведению публичных слушаний по проекту постановления мэрии «О проекте планировки и проектах межевания территории, ограниченной Красным проспектом, улицами Орджоникидзе, Дмитрия Шамшурина, Железнодорожной, Нарымской. Вокзальной магистральной и полосой отвода железной дороги, в Центральном и Железнодорожном районах»

## ПРЕДЛОЖЕНИЯ И ЗАМЕЧАНИЯ,

касающиеся проекта планировки территории, ограниченной Красным проспектом, улицами Орджоникидзе, Дмитрия Шамшурина, Железнодорожной, Нарымской. Вокзальной магистральной и полосой отвода железной дороги, в Центральном и Железнодорожном районах, подлежащего рассмотрению на публичных слушаниях 26.04.2019

№ п/п	Текст структурной единицы проекта	Содержание предложения	Обоснование необходимости учесть данное предложение
1	2	3	4
1	«О проведении публичных слушаний по проекту постановления мэрии города Новосибирска «О проекте планировки и проектах межевания территории, ограниченной Красным проспектом, улицами Орджоникидзе, Дмитрия Шамшурина, Железнодорожной, Нарымской. Вокзальной магистральной и полосой отвода железной дороги, в Центральном и Железнодорожном районах от 28.03.2019 №1073	Утвердить проект постановления мэрии города Новосибирска «О проекте планировки и проектах межевания территории, ограниченной Красным проспектом, улицами Орджоникидзе, Дмитрия Шамшурина, Железнодорожной, Нарымской. Вокзальной магистральной и полосой отвода железной дороги, в Центральном и Железнодорожном районах» с учетом следующих предложений:	Проект планировки территории, ограниченной Красным проспектом, улицами Орджоникидзе, Дмитрия Шамшурина, Железнодорожной, Нарымской. Вокзальной магистральной и полосой отвода железной дороги, в Центральном и Железнодорожном районах» соответствует требованиям Градостроительного кодекса Российской Федерации, технического задания, МНП и положениям Генерального плана города Новосибирска на период до 2030 года
	Приложение 1 ПРОЕКТ планировки территории, ограниченной Красным проспектом, улицами Орджоникидзе, Дмитрия Шамшурина.	В границах квартала 013.04.01.02 на участке с кадастровым номером 54:35:021045:4 отобразить зону застройки объектами делового, общественного и коммерческого назначения, в	В соответствии с фактическим использованием территории.
	Железнодорожной, Нарымской, Вокзальной магистралью и полосой отвода железной дороги, в Центральном и Железнодорожном районах	том числе многоэтажных жилых домов вместо зоны специализированной средней и многоэтажной общественной застройки	

1.3. ООО «Старт»  
Предложение

*Общество с ограниченной ответственностью  
«Старт»*

630132, г. Новосибирск, ул. Красная, 132, 2 этаж  
ИНН 5407478760 КПП 540701001 ОГРН 1125476134277

В организационный комитет по подготовке и проведению публичных слушаний по проекту постановления мэрии «О проекте планировки и проектах межевания территории, ограниченной Красным проспектом, улицами Орджоникидзе, Дмитрия Шамшурина, Железнодорожной, Нарымской. Вокзальной магистральной и полосой отвода железной дороги, в Центральном и Железнодорожном районах»

**ПРЕДЛОЖЕНИЯ И ЗАМЕЧАНИЯ,**

касающиеся проекта, подлежащего рассмотрению на публичных слушаниях 26.04.2019

№ п/п	Текст структурной единицы проекта	Содержание предложения	Обоснование необходимости учесть данное предложение
1	2	3	4
1	«О проведении публичных слушаний по проекту постановления мэрии города Новосибирска «О проекте планировки и проектах межевания территории, ограниченной Красным проспектом, улицами Орджоникидзе, Дмитрия Шамшурина, Железнодорожной, Нарымской. Вокзальной магистральной и полосой отвода железной дороги, в Центральном и Железнодорожном районах от 28.03.2019 №1073	Утвердить проект постановления мэрии города Новосибирска «О проекте планировки и проектах межевания территории, ограниченной Красным проспектом, улицами Орджоникидзе, Дмитрия Шамшурина, Железнодорожной, Нарымской. Вокзальной магистральной и полосой отвода железной дороги, в Центральном и Железнодорожном районах от 28.03.2019 №1073 с учетом следующих предложений:	Проект планировки и проект межевания территории, ограниченной Красным проспектом, улицами Орджоникидзе, Дмитрия Шамшурина, Железнодорожной, Нарымской. Вокзальной магистральной и полосой отвода железной дороги, в Центральном и Железнодорожном районах» соответствует требованиям Градостроительного кодекса Российской Федерации, технического задания, МНТП и положениям Генерального плана города Новосибирска на период до 2030 года
	Приложение 1	Установить на земельном участке с кадастровым номером 54:35:021100:10 зону застройки многоэтажными жилыми домами повышенной этажности (14 и более этажей) вместо зоны застройки жилыми домами смешанной этажности.	Уточнение принятого решения

## **2. Внесены предложения экспертов в соответствии с законодательством о градостроительной деятельности.**

2.1. **Предложения** Ющук Ларисы Анатольевны – генерального директора ООО ТАМ «Лантерна»: утвердить проект постановления мэрии города Новосибирска «О проекте планировки и проектах межевания территории, ограниченной Красным проспектом, улицами Орджоникидзе, Дмитрия Шамшурина, Железнодорожной, Нарымской, Вокзальной магистралью и полосой отвода железной дороги, в Центральном и Железнодорожном районах» с учетом следующих предложений:

2.1.1. В приложении 1 проекта планировки территории, ограниченной Красным проспектом, улицами Орджоникидзе, Дмитрия Шамшурина, Железнодорожной, Нарымской, Вокзальной магистралью и полосой отвода железной дороги, в Центральном и Железнодорожном районах (далее – проект планировки):

2.1.1.1. В квартале 013.01.02.01:

на земельном участке с кадастровым номером 54:35:021100:71 отобразить объект «плавательный бассейн»;

в границе земельного участка с кадастровым номером 54:35:021100:78 зону объектов делового, общественного и коммерческого назначения, в том числе многоэтажных жилых домов изменить на зону специализированной средне- и многоэтажной общественной застройки.

2.1.1.2. В западной части квартала 013.02.01.04 зону объектов делового, общественного и коммерческого назначения, в том числе многоэтажных жилых домов изменить на зону специализированной средне- и многоэтажной общественной застройки.

2.1.1.3. В квартале 013.02.02.02:

на земельном участке с кадастровым номером 54:35:021035:97 отобразить объект «физкультурно-оздоровительного назначения»;

на земельных участках с кадастровыми номерами 54:35:021035:8; 54:35:021035:46, 54:35:021035:85 зону объектов делового, общественного и коммерческого назначения, в том числе многоэтажных жилых домов, изменить на зону специализированной малоэтажной общественной застройки;

на земельном участке с кадастровым номером 54:35:021035:3 зону объектов делового, общественного и коммерческого назначения, в том числе многоэтажных жилых домов изменить на зону объектов религиозного назначения;

в условные обозначения добавить «зону объектов религиозного назначения»;

на земельном участке с кадастровым номером 54:35:021035:110 уточнить зону стоянок для легковых автомобилей;

уточнить территории общего пользования и откорректировать красные линии квартала.

2.1.1.4. В квартале 013.04.02.01 на земельном участке с кадастровым номером 54:35:101105:16 зону объектов делового, общественного и коммерческого, в том числе многоэтажных жилых домов изменить на зону специализированной малоэтажной общественной застройки.

2.1.1.5. В квартале 013.01.02.02 на земельных участках с кадастровыми номерами 54:35:021075:45, 54:35:021075:61 зону объектов делового, общественного и коммерческого назначения, в том числе многоэтажных жилых домов изменить на зону специализированной малоэтажной общественной застройки. Отобразить объекты дополнительного образования.

2.1.1.6. В квартале 013.01.03.01 на земельном участке с кадастровым номером 54:35:021080:25 зону объектов делового, общественного и коммерческого назначения, в том числе многоэтажных жилых домов изменить на зону специализированной малоэтажной общественной застройки.

2.1.1.7. В квартале 013.03.01.01:

на земельных участках с кадастровыми номерами 54:35:021060:116 54:35:021060:139 зону объектов делового, общественного и коммерческого назначения, в том числе многоэтажных жилых домов изменить на зону специализированной малоэтажной общественной застройки;

на земельных участках с кадастровыми номерами 54:35:021060:2986; 54:35:021060:136; 54:35:021060:142; 54:35:021060:118, 54:35:021060:117 зону объектов делового, общественного и коммерческого назначения, в том числе многоэтажных жилых домов изменить на зону специализированной средне- и многоэтажной общественной застройки.

2.1.1.8. В квартале 013.05.01.01 на участке с кадастровым номером 54:35:021050:975 зону специализированной средне- и многоэтажной общественной застройки изменить на зону объектов культуры и спорта;

на участке с кадастровым номером 54:35:021050:76 зону застройки объектами делового, общественного и коммерческого назначения, в том числе многоэтажных жилых домов изменить на зону застройки жилыми домами смешанной этажности.

2.1.1.9. На участках с кадастровыми номерами 54:35:101200:21, 54:35:101210:1, 54:35:101210:3, 54:35:101210:36, 54:35:101210:34, 54:35:101310:2 зону объектов делового, общественного и коммерческого назначения, в том числе многоэтажных жилых домов изменить на зону специализированной средне- и многоэтажной общественной застройки.

2.1.1.10. В квартале 013.04.01.02 установить зону объектов делового, общественного и коммерческого назначения, в том числе многоэтажных жилых домов вместо зоны специализированной средне- и многоэтажной общественной застройки.

2.1.2. В приложении 2 проекта планировки внести соответствующие изменения в пункт 5. (Решения в части определения базового баланса зонирования территории).

2.1.3. В приложении 2 к проекту постановления мэрии города Новосибирска от 28.03.2019 № 1073 в проекте межевания территории квартала 013.03.01.01:

откорректировать вид разрешенного использования и способ образования земельного участка с условным номером на чертеже межевания ЗУ1 и внести соответствующие изменения в приложения 1 и 3 к проекту межевания (в

соответствии с действующим договором аренды земельного участка с кадастровым номером 54:35:021060:139 и требованиями, установленными главой 4 Земельного кодекса Российской Федерации);

образовать земельный участок с условным номером на чертеже межевания ЗУ2 ориентировочной площадью 1400 кв. м. с видом разрешенного использования: «земельные участки (территории) общего пользования (в соответствии с требованиями, установленными главой 4 Земельного кодекса Российской Федерации);

исключить из условных обозначений на чертеже межевания «границы изменяемого земельного участка».

**2.2. Предложения** Лысенко Натальи Евгеньевны – ведущего градостроителя ООО «АрхиГрад»: утвердить проект планировки и проекты межевания территории, ограниченной Красным проспектом, улицами Орджоникидзе, Дмитрия Шамшурина, Железнодорожной, Нарымской, Вокзальной магистралью и полосой отвода железной дороги, в Центральном и Железнодорожном районах со следующими замечаниями:

2.2.1. Откорректировать границы планируемой территории в соответствии с постановлением мэрии города Новосибирска № 2387 от 03.07.2018 «О подготовке проекта планировки и проектов межевания территории, ограниченной Красным проспектом, улицами Орджоникидзе, Дмитрия Шамшурина, Железнодорожной, Нарымской, Вокзальной магистралью и полосой отвода железной дороги, в Центральном и Железнодорожном районах».

2.2.2. В приложении 1 проекта планировки территории, ограниченной Красным проспектом, улицами Орджоникидзе, Дмитрия Шамшурина, Железнодорожной, Нарымской, Вокзальной магистралью и полосой отвода железной дороги, в Центральном и Железнодорожном районах (далее – проект планировки):

2.2.2.1. В квартале 013.01.02.01 зону специализированной малоэтажной общественной застройки отобразить как зону застройки многоэтажными жилыми домами повышенной этажности (14 – 18 этажей);

в зоне объектов культуры и спорта отобразить условный знак объекта капитального строительства – бассейн.

2.2.2.2. В границах планируемой территории отобразить объекты транспортной инфраструктуры – станции метрополитена.

2.3. В приложении 2 откорректировать основные технико-экономические показатели проекта планировки.

2.4. В приложениях 1, 2, 3 проекта планировки устранить технические ошибки и несоответствия.

**По результатам проведения публичных слушаний организационный комитет по подготовке и проведению публичных слушаний по проекту постановления мэрии города Новосибирска «О проекте планировки и проекте межевания территории, ограниченной Красным проспектом, улицами Орджоникидзе, Дмитрия Шамшурина, Железнодорожной, Нарымской,**

**Вокзальной магистралью и полосой отвода железной дороги, в Центральном и Железнодорожном районах» (далее – оргкомитет) сделал следующие выводы:**

Считать состоявшимися публичные слушания по проекту постановления мэрии города Новосибирска «О проекте планировки и проекте межевания территории, ограниченной Красным проспектом, улицами Орджоникидзе, Дмитрия Шамшурина, Железнодорожной, Нарымской, Вокзальной магистралью и полосой отвода железной дороги, в Центральном и Железнодорожном районах».

Процедура проведения публичных слушаний по проекту постановления мэрии города Новосибирска «О проекте планировки и проекте межевания территории, ограниченной Красным проспектом, улицами Орджоникидзе, Дмитрия Шамшурина, Железнодорожной, Нарымской, Вокзальной магистралью и полосой отвода железной дороги, в Центральном и Железнодорожном районах» осуществлена в соответствии с Градостроительным кодексом Российской Федерации, Федеральным законом от 06.10.2003 № 131-ФЗ «Об общих принципах организации местного самоуправления в Российской Федерации» и решением городского Совета депутатов города Новосибирска от 20.06.2018 № 640 «О порядке организации и проведения в городе Новосибирске общественных обсуждений и публичных слушаний в соответствии с законодательством о градостроительной деятельности».

Оргкомитет считает **нецелесообразным** учитывать предложение ЗАО «СтройградИнвест» как несоответствующее положениям Градостроительного и Земельного кодексов Российской Федерации.

Оргкомитет считает **целесообразным** учитывать следующие предложения в связи с тем, что они способствуют обеспечению устойчивого развития территории.

Откорректировать границы планируемой территории в соответствии с постановлением мэрии города Новосибирска № 2387 от 03.07.2018 «О подготовке проекта планировки и проектов межевания территории, ограниченной Красным проспектом, улицами Орджоникидзе, Дмитрия Шамшурина, Железнодорожной, Нарымской, Вокзальной магистралью и полосой отвода железной дороги, в Центральном и Железнодорожном районах» (в соответствии с предложениями Лысенко Н. Е. настоящего заключения).

В приложении 1 проекта планировки территории, ограниченной Красным проспектом, улицами Орджоникидзе, Дмитрия Шамшурина, Железнодорожной, Нарымской, Вокзальной магистралью и полосой отвода железной дороги, в Центральном и Железнодорожном районах (далее – проект планировки):

В границах квартала 013.01.02.01:

в границах земельного участка с кадастровым номером 54:35:021100:71 отобразить условный знак существующего объекта капитального строительства «плавательный бассейн» (в соответствии с предложениями Юшук Л. А. , Лысенко Н. Е. настоящего заключения);

в границе земельного участка с кадастровым номером 54:35:021100:78 зону объектов делового, общественного и коммерческого назначения, в том числе многоэтажных жилых домов изменить на зону специализированной средне- и

многоэтажной общественной застройки (в соответствии с предложением Юшук Л. А. настоящего заключения).

В границах квартала 013.02.01.04 в западной его части зону объектов делового, общественного и коммерческого назначения, в том числе многоэтажных жилых домов изменить на зону специализированной средне- и многоэтажной общественной застройки (в соответствии с предложением Юшук Л. А. настоящего заключения).

В границах квартала 013.02.02.02:

в границах земельного участка с кадастровым номером 54:35:021035:97 отобразить объект «физкультурно-оздоровительного назначения»;

в границах земельного участка с кадастровыми номерами 54:35:021035:8; 54:35:021035:46, 54:35:021035:85 зону объектов делового, общественного и коммерческого назначения, в том числе многоэтажных жилых домов, изменить на зону специализированной малоэтажной общественной застройки;

в границах земельного участка с кадастровым номером 54:35:021035:3 зону объектов делового, общественного и коммерческого назначения, в том числе многоэтажных жилых домов, изменить на зону объектов религиозного назначения;

в границах земельного участка с кадастровым номером 54:35:021035:110 уточнить зону стоянок для легковых автомобилей;

уточнить территории общего пользования и откорректировать красные линии квартала (в соответствии с предложением Юшук Л. А. настоящего заключения).

В границах квартала 013.04.02.01 в границах земельного участка с кадастровым номером 54:35:101105:16 зону объектов делового, общественного и коммерческого назначения, в том числе многоэтажных жилых домов изменить на зону специализированной малоэтажной общественной застройки (в соответствии с предложением Юшук Л. А. настоящего заключения).

В границах квартала 013.01.02.02 в границах земельных участков с кадастровыми номерами 54:35:021075:45, 54:35:021075:61 зону объектов делового, общественного и коммерческого назначения, в том числе многоэтажных жилых домов изменить на зону специализированной малоэтажной общественной застройки. Отобразить объекты дополнительного образования (в соответствии с предложением Юшук Л. А. настоящего заключения).

В границах квартала 013.01.03.01 в границах земельного участка с кадастровым номером 54:35:021080:25 зону объектов делового, общественного и коммерческого назначения, в том числе многоэтажных жилых домов изменить на зону специализированной малоэтажной общественной застройки (в соответствии с предложением Юшук Л. А. настоящего заключения).

В границах квартала 013.03.01.01:

в границах земельных участков с кадастровыми номерами 54:35:021060:116 54:35:021060:139 зону объектов делового, общественного и коммерческого назначения, в том числе многоэтажных жилых домов изменить на зону специализированной малоэтажной общественной застройки;

в границах земельных участков с кадастровыми номерами 54:35:021060:2986; 54:35:021060:136; 54:35:021060:142; 54:35:021060:118; 54:35:021060:117 зону объектов делового, общественного и коммерческого назначения, в том числе многоэтажных жилых домов изменить на зону специализированной средне- и многоэтажной общественной застройки (в соответствии с предложением Юшук Л. А. настоящего заключения).

В границах квартала 013.05.01.01:

в границах земельного участка с кадастровым номером 54:35:021050:975 зону специализированной средне- и многоэтажной общественной застройки изменить на зону объектов культуры и спорта.

в границах земельного участка с кадастровым номером 54:35:021050:76 зону застройки объектами делового, общественного и коммерческого назначения, в том числе многоэтажных жилых домов изменить на зону застройки жилыми домами смешанной этажности (в соответствии с предложением Юшук Л. А. настоящего заключения).

В границах квартала 013.04.01.02 установить зону объектов делового, общественного и коммерческого назначения, в том числе многоэтажных жилых домов вместо зоны специализированной средне- и многоэтажной общественной застройки (в соответствии с предложениями ООО «Квадратный МЭТР», Юшук Л. А., настоящего заключения).

В границах квартала 013.01.02.01 зону застройки жилыми домами смешанной этажности отобразить как зону застройки многоэтажными жилыми домами повышенной этажности (14 – 18 этажей) (в соответствии с предложением Лысенко Н. Е., ООО «Старт» настоящего заключения).

В границах планируемой территории в границах земельных участков номерами 54:35:101200:21 (квартал 013.04.02.03), 54:35:101210:1, 54:35:101210:3, 54:35:101210:36, 54:35:101210:34 (квартал 013.05.02.01), 54:35:101310:2 (квартал 013.05.02.02) зону объектов делового, общественного и коммерческого назначения, в том числе многоэтажных жилых домов изменить на зону специализированной средне- и многоэтажной общественной застройки (в соответствии с предложением Юшук Л. А. настоящего заключения).

В границах планируемой территории отобразить объекты транспортной инфраструктуры – станции метрополитена (в соответствии с предложениями Лысенко Н. Е. настоящего заключения).

В условные обозначения добавить «зону объектов религиозного назначения» (в соответствии с предложением Юшук Л. А. настоящего заключения).

В приложении 2 откорректировать основные технико-экономические показатели проекта планировки (в соответствии с предложениями Лысенко Н. Е. настоящего заключения).

В приложении 2 проекта планировки внести соответствующие изменения в пункт 5 (в части определения базового баланса зонирования территории) (в соответствии с предложением Юшук Л. А. настоящего заключения).



В приложении 2 к проекту постановления мэрии города Новосибирска от 28.03.2019 № 1073 в проекте межевания территории квартала 013.03.01.01:

откорректировать вид разрешенного использования и способ образования земельного участка с условным номером на чертеже межевания ЗУ1 и внести соответствующие изменения в приложения 1 и 3 к проекту межевания (в соответствии с действующим договором аренды земельного участка с кадастровым номером 54:35:021060:139 и требованиями, установленными главой 4 Земельного кодекса Российской Федерации);

образовать земельный участок с условным номером на чертеже межевания ЗУ2 ориентировочной площадью 1400 кв. м. с видом разрешенного использования: «земельные участки (территории) общего пользования (в соответствии с требованиями, установленными главой 4 Земельного кодекса Российской Федерации);

исключить из условных обозначений на чертеже межевания «границы изменяемого земельного участка» (в соответствии с предложением Ющук Л. А. настоящего заключения).

Во всех приложениях проекта планировки и проекта межевания устранить технические ошибки и несоответствия (в соответствии с предложениями Лысенко Н. Е. настоящего заключения).

Председатель организационного комитета

Столбов В. Н.

Секретарь

организационного комитета

Кучинская О. В.

**ЗАКЛЮЧЕНИЕ**  
**о результатах публичных слушаний**  
**по проекту постановления мэрии города Новосибирска**  
**«О проекте планировки и проектах межевания территории, ограниченной**  
**улицами Курчатова, Красных Зорь, Учительской, границей города**  
**Новосибирска, полосой отвода железной дороги, в Калининском районе»**

15.05.2019

г. Новосибирск

Публичные слушания по проекту постановления мэрии города Новосибирска «О проекте планировки и проектах межевания территории, ограниченной улицами Курчатова, Красных Зорь, Учительской, границей города Новосибирска, полосой отвода железной дороги, в Калининском районе» (далее – проект постановления) состоялись 26.04.2019.

На публичных слушаниях в соответствии с регистрацией присутствовали 4 человека, из них:

иные участники публичных слушаний в соответствии с законодательством о градостроительной деятельности – 4 человека.

Настоящее заключение подготовлено в соответствии с протоколом публичных слушаний от 08.05.2019.

В процессе проведения публичных слушаний:

**1. Поступили предложения и замечания граждан, являющихся участниками публичных слушаний и являющиеся правообладателями земельных участков и (или) расположенных на них объектов капитального строительства и (или) помещений, являющихся частью указанных объектов капитального строительства на территории, в пределах которой проводятся публичные слушания:**

Львов С. В. (представитель по доверенности Жуков Т. Н.)

**Предложение:**

В приложении 2 к постановлению мэрии города Новосибирска от 26.03.2019 № 1047 в проекте межевания территории квартала 271.03.04.12 образовать земельный участок с видом разрешенного использования – «склады». Способ образования - перераспределение земельного участка с кадастровым номером 54:35:041290:33 с землями, государственная собственность на которые не разграничена.

ООО «СД СТРОЙ» (представитель по доверенности Демура А. Ю.)

**Предложение:**

Утвердить проект постановления мэрии города Новосибирска «О проекте планировки и проектах межевания территории, ограниченной улицами Курчатова, Крас-

ных Зорь, Учительской, границей города Новосибирска, полосой отвода железной дороги, в Калининском районе».

ООО «Техстрой»

**Предложение:**

В текстовой части приложения 2 к постановлению мэрии города Новосибирска от 26.03.2019 № 1047 в проекте межевания территории квартала 271.03.04.12 вместо ЗУ1 и ЗУ2, образовать ЗУ1 площадью 2,8865 га, с видом разрешенного использования: коммунальное обслуживание – «стоянки». Уточнить способ образования земельного участка - перераспределение земельного участка с кадастровым номером 54:35:041290:136 с землями, государственная собственность на которые не разграничена. Внести соответствующие изменения в графическую и текстовую части проекта межевания территории квартала 271.03.04.12.

ООО «Торговая компания «Крюгер»

**Предложение:**

В приложении 1 изменить часть зоны озеленения на зону застройки производственными объектами с различными нормативами воздействия на окружающую среду по ул. Тайгинская.

ООО «КПД-Газстрой» (представитель по доверенности Горбунова Н. А.)

**Предложение:**

В приложении 1 в границах земельного участка с кадастровым номером 54:35:041122:78 в отношении части земельного участка установить зону объектов делового, общественного и коммерческого назначения, в том числе многоэтажных жилых домов, в отношении остальной части земельного участка оставить зону коммунальных и складских объектов.

ООО «ПаркингСтрой»

**Предложение:**

Утвердить проект постановления мэрии города Новосибирска «О проекте планировки и проектах межевания территории, ограниченной улицами Курчатова, Красных Зорь, Учительской, границей города Новосибирска, полосой отвода железной дороги, в Калининском районе».

**2. Предложения иных участников публичных слушаний в соответствии с законодательством о градостроительной деятельности:**

**Предложение:**

В приложении 1 в границах квартала 271.03.03.01 сменить зону специализированной малоэтажной общественной застройки на зону объектов делового, общественного и коммерческого назначения, в том числе многоэтажных жилых домов.

**3. Внесены предложения экспертов в соответствии с законодательством о градостроительной деятельности.**

3.1. Предложения эксперта Юшук Ларисы Анатольевны – генерального директора ООО ТАМ «Лантерна» – утвердить проект планировки территории, ограниченной улицами Курчатова, Красных Зорь, Учительской, границей города Новосибирска, полосой отвода железной дороги, в Калининском районе с замечанием:

3.1.1. В приложении 1 в границах земельного участка с кадастровым номером 54:35:041140:14 с реконструкцией территории до нормативных расчетных параметров в квартале 271.03.02.02 отобразить зону объектов дошкольного, начального общего, основного общего и среднего общего образования.

3.1.2. В приложении 1 в границах квартала 271.03.04.02 отобразить знак встроеного объекта дошкольного образования.

3.1.3. В приложении 1 в границах квартала 271.01.02.02 отобразить зону делового, общественного и коммерческого назначения вместо зоны специализированной общественной застройки.

3.1.4. В приложениях 1 и 2 в границах квартала 271.03.04.12 уточнить створ красных линий по ул. Овчукова.

3.2. Предложения эксперта Лысенко Натальи Евгеньевны – ведущего градостроителя ООО «АрхиГрад» – утвердить проект планировки территории, ограниченной улицами Курчатова, Красных Зорь, Учительской, границей города Новосибирска, полосой отвода железной дороги, в Калининском районе с замечанием:

3.2.1. В приложении 1 в квартале 271.03.03.01 - в границах земельного участка с кадастровым номером 54:35:041135:22 зону коммунальных и складских объектов отобразить как зону объектов делового, общественного и коммерческого назначения, в том числе многоэтажных жилых домов;

на территории в границах улиц Дунаевского, Объединения отобразить условный знак объекта капитального строительства – объект физкультурно-оздоровительного назначения.

3.2.2. В приложении 1 в квартале 271.03.02.04 в границах земельных участков с кадастровыми номерами 54:35:041300:7 и 54:35:041300:1 зону застройки жилыми домами смешанной этажности отобразить как зону специализированной средне- и многоэтажной общественной застройки.

3.2.3. В приложении 1 в квартале 271.03.04.01:

в границах земельных участков с кадастровыми номерами 54:35:041295:84, 54:35:041295:85, зону застройки жилыми домами смешанной этажности отобразить

как зону специализированной средне- и многоэтажной общественной застройки; в границах земельных участков с кадастровыми номерами 54:35:041295:1870, 54:35:041295:10 зону застройки жилыми домами смешанной этажности отобразить как зону специализированной малоэтажной общественной застройки.

3.2.4. В приложении 1 в квартале 271.02.02.01:

в границах земельных участков с кадастровыми номерами 54:35:041095:124, 54:35:041095:84 54:35:041095:3035, 54:35:041095:3036 зону застройки жилыми домами смешанной этажности отобразить как зону специализированной малоэтажной общественной застройки;

в границах земельных участков с кадастровыми 54:35:041095:78 зону застройки жилыми домами смешанной этажности отобразить как зону стоянок для легковых автомобилей.

3.2.5. В приложении 1 в квартале 271.02.01.01 в границах земельного участка с кадастровым номером 54:35:041090:45 зону застройки жилыми домами смешанной этажности отобразить как зону стоянок для легковых автомобилей.

3.2.6. В приложении 1 в квартале 271.03.01.01 в границах земельного участка с кадастровым номером 54:35:041130:363 зону производственных объектов с различными нормативами воздействия на окружающую среду отобразить как зону культуры и спорта отобразить условный знак объекта капитального строительства – объект физкультурно-оздоровительного назначения.

3.2.7. В приложениях 1, 2, 3 устранить технические ошибки и несоответствия.

**По результатам проведения публичных слушаний организационный комитет по подготовке и проведению публичных слушаний по проекту постановления мэрии города Новосибирска «О проекте планировки и проектах межевания территории, ограниченной улицами Курчатова, Красных Зорь, Учительской, границей города Новосибирска, полосой отвода железной дороги, в Калининском районе» (далее – оргкомитет) сделал следующие выводы:**

Считать состоявшимися публичные слушания по проекту постановления мэрии города Новосибирска «О проекте планировки и проектах межевания территории, ограниченной улицами Курчатова, Красных Зорь, Учительской, границей города Новосибирска, полосой отвода железной дороги, в Калининском районе».

Процедура проведения публичных слушаний по проекту постановления мэрии города Новосибирска «О проекте планировки и проектах межевания территории, ограниченной улицами Курчатова, Красных Зорь, Учительской, границей города Новосибирска, полосой отвода железной дороги, в Калининском районе» осуществлена в соответствии с Градостроительным кодексом Российской Федерации, Федеральным законом от 06.10.2003 № 131-ФЗ «Об общих принципах организации местного самоуправления в Российской Федерации» и решением городского Совета депутатов города Новосибирска от 20.06.2018 № 640 «О порядке организации и проведения в городе Новосибирске общественных обсуждений и публичных слушаний в соответствии с законодательством о градостроительной деятельности».

Оргкомитет считает нецелесообразным учитывать следующие предложения:

ООО «Торговая компания «Крюгер», как не соответствующее положениям Генерального плана города Новосибирска, утвержденного решением Совета депутатов города Новосибирска от 26.12.2007 № 824 и Правилам землепользования и застройки города Новосибирска, утвержденным решением Совета депутатов города Новосибирска от 24.06.2009 № 1288.

ООО «КПД-Газстрой», как не соответствующее положениям Генерального плана города Новосибирска, утвержденного решением Совета депутатов города Новосибирска от 26.12.2007 № 824 и Правилам землепользования и застройки города Новосибирска, утвержденным решением Совета депутатов города Новосибирска от 24.06.2009 № 1288.

Оргкомитет считает целесообразным учитывать следующие предложения в связи с тем, что они способствуют обеспечению устойчивого развития территории:

В приложениях 1 и 2 в квартале 271.03.04.12 уточнить створ красных линий по ул. Овчукова. В проекте межевания квартала 271.03.04.12 образовать земельный участок с видом разрешенного использования – «склады». Способ образования - перераспределение земельного участка с кадастровым номером 54:35:041290:33 с неразграниченными землями государственной собственности (в соответствии с п.3.1.4 и предложением Львова С. В. настоящего заключения).

В текстовой части приложения 2 к проекту межевания квартала 271.03.04.12 вместо ЗУ1 и ЗУ2, образовать ЗУ1 площадью 2,8865га, с видом разрешенного использования: коммунальное обслуживание – «стоянки». Уточнить способ образования земельного участка - перераспределение земельного участка с кадастровым номером 54:35:041290:136 с землями, государственная собственность на которые не разграничена. Внести соответствующие изменения в графическую и текстовую части проекта межевания квартала 271.03.04.12 (в соответствии с предложением ООО «Техстрой» настоящего заключения).

В приложении 1 в границах квартала 271.03.03.01 сменить зону специализированной малоэтажной общественной застройки на зону объектов делового, общественного и коммерческого назначения, в том числе многоэтажных жилых домов (в соответствии с предложением ООО «Сибкадемстрой» настоящего заключения).

В приложении 1 в границах земельного участка с кадастровым номером 54:35:041140:14 с реконструкцией территории до нормативных расчетных параметров в квартале 271.03.02.02 отобразить зону объектов дошкольного, начального общего, основного общего и среднего общего образования (в соответствии с п. 3.1.1. настоящего заключения).

В приложении 1 в границах квартала 271.03.04.02 отобразить знак встроенного объекта дошкольного образования (в соответствии с п. 3.1.2. настоящего заключения).

В приложении 1 в границах квартала 271.01.02.02 отобразить зону делового, общественного и коммерческого назначения вместо зоны специализированной общественной застройки (в соответствии с п. 3.1.3. настоящего заключения).

В приложении 1 в квартале 271.03.03.01:

в границах земельного участка с кадастровым номером 54:35:041135:22 зону коммунальных и складских объектов отобразить как зону объектов делового, общественного и коммерческого назначения, в том числе многоэтажных жилых домов;

на территории в границах улиц Дунаевского, Объединения отобразить условный знак объекта капитального строительства – объект физкультурно-оздоровительно-го назначения (в соответствии с п. 3.2.1. настоящего заключения).

В приложении 1 в квартале 271.03.02.04 в границах земельных участков с кадастровыми номерами 54:35:041300:7 и 54:35:041300:1 зону застройки жилыми домами смешанной этажности отобразить как зону специализированной средне- и многоэтажной общественной застройки (в соответствии с п. 3.2.2. настоящего заключения).

В приложении 1 в квартале 271.03.04.01:

в границах земельных участков с кадастровыми номерами 54:35:041295:84, 54:35:041295:85 зону застройки жилыми домами смешанной этажности отобразить как зону специализированной средне- и многоэтажной общественной застройки;

в границах земельных участков с кадастровыми номерами 54:35:041295:1870, 54:35:041295:10 зону застройки жилыми домами смешанной этажности отобразить как зону специализированной малоэтажной общественной застройки (в соответствии с п. 3.2.3. настоящего заключения).

В приложении 1 в квартале 271.02.02.01:

в границах земельных участков с кадастровыми номерами 54:35:041095:124, 54:35:041095:84, 54:35:041095:3035, 54:35:041095:3036 зону застройки жилыми домами смешанной этажности отобразить как зону специализированной малоэтажной общественной застройки;

в границах земельных участков с кадастровыми 54:35:041095:78 зону застройки жилыми домами смешанной этажности отобразить как зону стоянок для легковых автомобилей (в соответствии с п. 3.2.4. настоящего заключения).

В приложении 1 в квартале 271.02.01.01 в границах земельного участка с кадастровым номером 54:35:041090:45 зону застройки жилыми домами смешанной этажности отобразить как зону стоянок для легковых автомобилей (в соответствии с п. 3.2.5. настоящего заключения).

В приложении 1 в квартале 271.03.01.01 в границах земельного участка с кадастровым номером 54:35:041130:363 зону производственных объектов с различными нормативами воздействия на окружающую среду отобразить как зону культуры и спорта отобразить условный знак объекта капитального строительства – объект физкультурно-оздоровительного назначения (в соответствии с п. 3.2.6. настоящего заключения).

В приложениях 1, 2, 3 устранить технические ошибки и несоответствия, привести текстовую и графическую части проекта планировки и проектов межевания в соответствие с предлагаемыми изменениями (в соответствии с п. 3.2.7. настоящего заключения).

Проект постановления мэрии города Новосибирска «О проекте планировки и проектах межевания территории, ограниченной улицами Курчатова, Красных Зорь, Учительской, границей города Новосибирска, полосой отвода железной дороги, в Калининском районе» получил положительную оценку и рекомендуется к утверждению с учетом предложений, одобренных оргкомитетом.

Председатель организационного  
комитета

Столбов В. Н.

Секретарь  
организационного комитета

Кучинская О. В.



# ДЕПАРТАМЕНТ ЭНЕРГЕТИКИ, ЖИЛИЩНОГО И КОММУНАЛЬНОГО ХОЗЯЙСТВА ГОРОДА

## УВЕДОМЛЕНИЕ

**о заседании межведомственной комиссии по признанию помещений жилыми, жилых помещений пригодными (непригодными) для проживания граждан и многоквартирных домов аварийными и подлежащими сносу или реконструкции на территории города Новосибирска**

Заседание межведомственной комиссии по признанию помещений жилыми, жилых помещений пригодными (непригодными) для проживания граждан и многоквартирных домов аварийными и подлежащими сносу или реконструкции на территории города Новосибирска назначено на 31.05.2019 в 10.00 по адресу: г. Новосибирск, ул. Трудовая, 1, каб. 401.

С повесткой заседания можно ознакомиться на официальном сайте департамента энергетики, жилищного и коммунального хозяйства города <http://www.degkh.ru> в разделе «Межведомственная комиссия».

# ДЕПАРТАМЕНТ ЗЕМЕЛЬНЫХ И ИМУЩЕСТВЕННЫХ ОТНОШЕНИЙ

## **Информационное сообщение о признании недействующим постановления мэрии города Новосибирска от 11.12.2017 № 5512**

В соответствии с решением Центрального районного суда города Новосибирска от 03.12.2018 (дело № 2а-1514/2018), вступившим в законную силу 12.02.2019, постановление мэрии города Новосибирска от 11.12.2017 № 5512 «Об установлении публичных сервитутов на земельные участки в Центральном районе» признано недействующим.

## РАЗНОЕ

Кадастровым инженером Телятниковым Николаем Александровичем (квалификационный аттестат № 54-11-297, e-mail: telyatnikovna@ngs.ru, тел.: 89139425707), почтовый адрес для связи с кадастровым инженером: 630087, РФ, г. Новосибирск, ул. Блюхера, д.67/1, оф.6, в отношении земельного участка с кадастровым номером 54:35:021055:41, Местоположение: обл. Новосибирская, г. Новосибирск, Вокзальная магистраль, дом 11; выполняются кадастровые работы по уточнению местоположения границ и площади земельного участка.

Заказчиком кадастровых работ является Мазанько Надежда Станиславовна (почтовый адрес: 630004, г.Новосибирск, Вокзальная магистраль, д.11, кв.116), т.8-913-904-63-28.

Собрание заинтересованных лиц по поводу согласования местоположения границы земельного участка состоится 25 июня 2019 г. в 9 ч. 00 м. по адресу: 630004, г.Новосибирск, Вокзальная магистраль, д.11, кв.116.

Смежные земельные участки, с правообладателями которых требуется согласовать местоположение границы: 54:35:021055:45, Местоположение: обл. Новосибирская, г. Новосибирск, пр-кт Димитрова, дом 13;

54:35:021055:42, Местоположение: обл. Новосибирская, г. Новосибирск, пр-кт Димитрова, дом 11;

54:35:021055:47, Местоположение: обл. Новосибирская, г. Новосибирск, пр-кт Димитрова, дом 9;

и земельные участки, расположенные в границах кадастрового квартала с кадастровым номером 54:35:021055.

С проектом межевого плана земельного участка можно ознакомиться по адресу: РФ, Новосибирская область, г. Новосибирск, ул. Блюхера, д.67/1, оф.6.

Письменные обоснованные возражения по местоположению границ земельных участков принимаются с 23 мая 2019 г. по 24 июня 2019 г. по адресу: 630073, РФ, Новосибирская область, г. Новосибирск, ул. Блюхера, д.67/1, оф.6.

При проведении согласования местоположения границ при себе необходимо иметь документ, удостоверяющий личность, а также документы, о правах на земельный участок (часть 12 статьи 39, часть 2 статьи 40 Федерального Закона от 24 июля 2007 г. № 221-ФЗ «О кадастровой деятельности»).

## **ИЗВЕЩЕНИЕ О ПРОВЕДЕНИИ СОБРАНИЯ О СОГЛАСОВАНИИ МЕСТОПОЛОЖЕНИЯ ГРАНИЦЫ ЗЕМЕЛЬНОГО УЧАСТКА**

Кадастровым инженером Большаковым Вадимом Владимировичем, 630005, Новосибирская обл., г. Новосибирск, ул. Достоевского, 58, iziskatelplus@yandex.ru, тел. 8(383)292-11-63, номер регистрации в реестре лиц, осуществляющих кадастровую деятельность - 8101, выполняются кадастровые работы в отношении земельного участка с кадастровым номером 54:35:111060:362 расположенного по адресу: обл. Новосибирская, г. Новосибирск, снт «Заря-1», участок 293.

Заказчиком кадастровых работ является НЕКОММЕРЧЕСКОЕ САДОВОДЧЕСКОЕ ТОВАРИЩЕСТВО «Заря -1», 630900, г.Новосибирск, ул. Новоуральская , 27а д, 67 кв. тел. 89831276667.Собрание по поводу согласования местоположения границы состоится по адресу: Новосибирская обл., г. Новосибирск, ул. Зыряновская, д.63, оф. 309 «24» июня 2019 г. в 13 часов 15 минут.

С проектом межевого плана земельного участка можно ознакомиться по адресу: Новосибирская обл., г. Новосибирск, ул. Зыряновская, д.63, оф. 309 (с 10.00 до 16.00 часов в рабочие дни).

Требования о проведении согласования местоположения границ земельных участков на местности принимаются с «24» мая 2019г. по «31» мая 2019г., обоснованные возражения о местоположении границ земельных участков после ознакомления с проектом межевого плана принимаются с «24» мая 2019г. по «24» июня 2019г. по адресу: Новосибирская обл., г. Новосибирск, ул. Зыряновская, д.63, оф. 309.

На согласование приглашаются правообладатели земельных участков с кадастровыми номерами 54:35:111060:440 (участок №295 снт «Заря-1») и 54:35:111060:386 (территория снт «Заря-1») и все заинтересованные лица, участки которых расположены по адресу: область Новосибирская, г. Новосибирск, снт «Заря-1», на территории кадастровых кварталов 54:35:111060 и 54:35:111065.

При проведении согласования местоположения границ при себе необходимо иметь документ, удостоверяющий личность, а также документы о правах на земельный участок (часть 12 ст.39, часть 2 ст.40 Федерального закона от 24.07.2007 № 221-ФЗ «О кадастровой деятельности»)

**ИЗВЕЩЕНИЕ О ПРОВЕДЕНИИ СОБРАНИЯ  
О СОГЛАСОВАНИИ МЕСТОПОЛОЖЕНИЯ  
ГРАНИЦЫ ЗЕМЕЛЬНОГО УЧАСТКА**

Кадастровым инженером Большаковым Вадимом Владимировичем, 630005, Новосибирская обл., г. Новосибирск, ул. Достоевского, 58, iziskatelplus@yandex.ru, тел. 8(383)292-11-63, номер регистрации в реестре лиц, осуществляющих кадастровую деятельность - 8101, выполняются кадастровые работы в отношении земельного участка с кадастровым номером 54:35:111060:84 расположенного по адресу: обл. Новосибирская, г. Новосибирск, снт «Заря-1», участок 297.

Заказчиком кадастровых работ является НЕКОММЕРЧЕСКОЕ САДОВОДЧЕСКОЕ ТОВАРИЩЕСТВО «Заря -1», 630900, г.Новосибирск, ул. Новоуральская , 27а д, 67 кв. тел. 89831276667.Собрание по поводу согласования местоположения границы состоится по адресу: Новосибирская обл., г. Новосибирск, ул. Зыряновская, д.63, оф. 309 «24» июня 2019 г. в 13 часов 15 минут.

С проектом межевого плана земельного участка можно ознакомиться по адресу: Новосибирская обл., г. Новосибирск, ул. Зыряновская, д.63, оф. 309 (с 10.00 до 16.00 часов в рабочие дни).

Требования о проведении согласования местоположения границ земельных участков на местности принимаются с «24» мая 2019г. по «31» мая 2019г., обособленные возражения о местоположении границ земельных участков после ознакомления с проектом межевого плана принимаются с «24» мая 2019г. по «24» июня 2019г. по адресу: Новосибирская обл., г. Новосибирск, ул. Зыряновская, д.63, оф. 309.

На согласование приглашаются правообладатели земельных участков с кадастровыми номерами 54:35:111060:440 (участок №295 снт «Заря-1», 54:35:111060:325 (участок №297а снт «Заря-1» и 54:35:111060:386 (территория снт «Заря-1») и все заинтересованные лица, участки которых расположены по адресу: область Новосибирская, г. Новосибирск, снт «Заря-1», на территории кадастровых кварталов 54:35:111060 и 54:35:111065.

При проведении согласования местоположения границ при себе необходимо иметь документ, удостоверяющий личность, а также документы о правах на земельный участок (часть 12 ст.39, часть 2 ст.40 Федерального закона от 24.07.2007 № 221-ФЗ «О кадастровой деятельности»)

# СОДЕРЖАНИЕ

Заключение о результатах публичных слушаний по проекту решения Совета депутатов города Новосибирска «О внесении изменений в Устав города Новосибирска, принятый решением городского Совета Новосибирска от 27.06.2007 № 616»	1
<b>Правовые акты мэрии города Новосибирска</b>	<b>3</b>
Постановления	4
О сводном перечне муниципальных программ города Новосибирска на 2020 год	4
О создании Консультативного совета по вопросам семьи и детства	6
Об изъятии земельного участка и жилых помещений для муниципальных нужд	10
О предоставлении Арабекову П. Р., Арабековой С. И., Арабековой Н. П., Арабековой М. П., Арабекову А. П. разрешения на отклонение от предельных параметров разрешенного строительства, реконструкции объекта капитального строительства	13
О внесении изменения в пункт 2 постановления мэрии города Новосибирска от 20.07.2016 № 3193 «О признании аварийным и подлежащим сносу многоквартирного дома, расположенного по адресу: Росийская Федерация, Новосибирская область, город Новосибирск, ул. Никитина, 57а»	15
О внесении изменения в пункт 2 постановления мэрии города Новосибирска от 29.03.2019 № 1129 «О проекте планировки территории, ограниченной ул. Станиславского, полосой отвода Западно-Сибирской железной дороги, перспективной городской магистралью непрерывного движения, руслом реки Тулы, в Кировском и Ленинском районах»	16
О проведении публичных слушаний по проекту постановления мэрии города Новосибирска «О проекте планировки и проектах межевания территории, ограниченной перспективным направлением Красного проспекта, перспективным продолжением ул. Утренней, ул. Андреевской, планируемой магистральной улицей общегородского значения непрерывного движения, 1-м Мочищенским шоссе и границей города Новосибирска, в Засельцовском районе»	17

О внесении изменений в состав комиссии по организации и проведению торгов в сфере земельных отношений, утвержденный постановлением мэрии города Новосибирска от 29.04.2015 № 3196	70
Об установлении тарифов на платные услуги, оказываемые муниципальным автономным учреждением города Новосибирска «Новосибирский Центр Высшего Спортивного Мастерства»	71
О признании утратившими силу отдельных постановлений мэрии города Новосибирска	74
О резервировании земель по ул. Терешковой в Советском районе для муниципальных нужд города Новосибирска	75
О внесении изменений в Порядок оказания социальной помощи жителям города Новосибирска, утвержденный постановлением мэрии города Новосибирска от 08.06.2012 № 5444	78
Об установлении публичного сервитута на земельный участок по ул. Беловежской, 8	80
О резервировании земель по ул. Кирова в Октябрьском районе для муниципальных нужд города Новосибирска	81
О внесении изменений в Порядок осуществления капитальных вложений в объекты муниципальной собственности на территории города Новосибирска, утвержденный постановлением мэрии города Новосибирска от 15.05.2014 № 4125	86
О подготовке проекта межевания территории квартала 270.04.02.01 в границах проекта планировки территории восточной части Калининского района	91
О подготовке проекта межевания территории квартала 270.04.02.01 в границах проекта планировки территории восточной части Калининского района	91
Об отклонении предложения о внесении изменений в решение Совета депутатов города Новосибирска от 24.06.2009 № 1288 «О Правилах землепользования и застройки города Новосибирска»	95
О внесении изменений в муниципальную программу «Формирование современной городской среды» на 2018 – 2022 годы, утвержденную постановлением мэрии города Новосибирска от 29.12.2017 № 5833	97

О внесении изменений в муниципальную программу «Жилищно-коммунальное хозяйство города Новосибирска» на 2016 – 2020 годы, утвержденную постановлением мэрии города Новосибирска от 31.12.2015 № 7503	119
О подготовке проекта планировки и проектов межевания территории, ограниченной береговой линией реки Камышенки, продолжением створа ул. Кленовой, ул. Ключ-Камышенское Плато, береговой линией реки Ини, ул. Большевистской и ул. Хитровской, в Октябрьском районе	147
О подготовке проекта межевания территории квартала 070.01.01.01 в границах проекта планировки территории микрорайона «Плющихинский» в Октябрьском районе	158
О внесении изменения в пункт 1 постановления мэрии города Новосибирска от 15.04.2019 № 1363 «Об отклонении предложения о внесении изменений в решение Совета депутатов города Новосибирска от 24.06.2009 № 1288 «О Правилах землепользования и застройки города Новосибирска»	166
О введении временных прекращения и ограничения движения транспортных средств по ул. Мичурина, ул. Фрунзе в Центральном районе	167
О введении временного прекращения движения транспортных средств по ул. Фрунзе в Центральном районе	169
О введении временного ограничения движения транспортных средств по ул. Семьи Шамшиных, ул. Фрунзе в Центральном районе	171
Об установлении размера платы за содержание жилых помещений для нанимателей жилых помещений по договорам социального найма и договорам найма жилых помещений государственного или муниципального жилищного фонда в многоквартирных домах	173
О введении временного ограничения движения транспортных средств по ул. Мира в Кировском районе	177
Об установлении размера платы за содержание жилых помещений для нанимателей жилых помещений по договорам социального найма и договорам найма жилых помещений государственного или муниципального жилищного фонда в многоквартирных домах	179
О введении временного ограничения движения транспортных средств по ул. Фабричной в Железнодорожном районе	181
О введении временного ограничения движения транспортных средств по ул. Фабричной в Железнодорожном районе	183

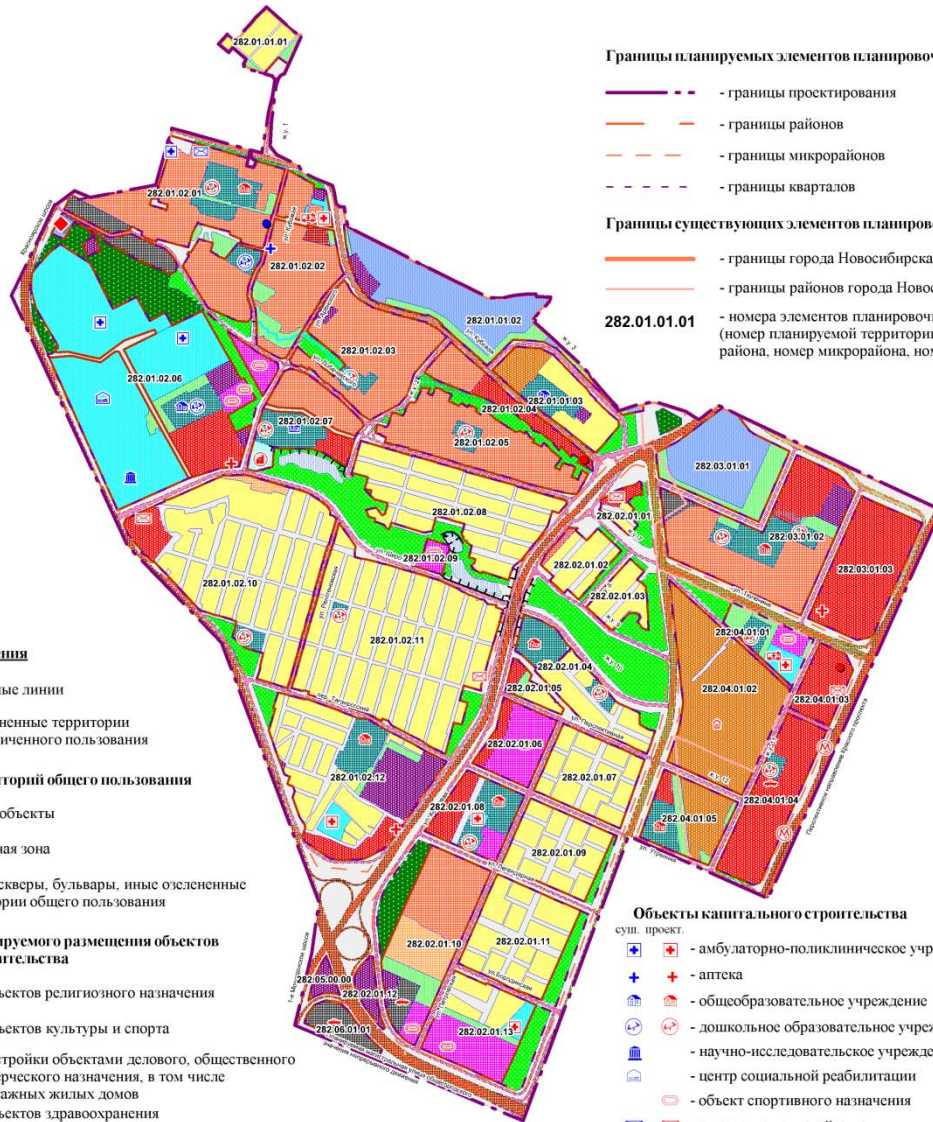
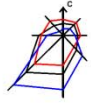


О подготовке и проведении в городе Новосибирске IV Международного Форума Мира	185
О проведении карнавального шествия в городе Новосибирске в рамках Международного фестиваля театров кукол «Перекресток»	189
О признании утратившим силу пункта 2 постановления мэрии города Новосибирска от 06.03.2017 № 878 «О проекте планировки территории, ограниченной перспективной транспортной магистралью, ул. Олимпийской, полосой отвода железной дороги и границей города Новосибирска, в Ленинском районе и проекте межевания территории планировочного квартала, ограниченного улицами Ягодинской, Станционной, Дукача, в Ленинском районе»	192
Об изъятии земельного участка и жилых помещений для муниципальных нужд	193
О введении временных ограничения и прекращения движения транспортных средств 26.05.2019 в связи с проведением публичных мероприятий	196
О введении временного прекращения движения транспортных средств 25.05.2019 в связи с проведением шествия	199
Об изъятии земельного участка и жилых помещений для муниципальных нужд	201
О подготовке и проведении 24.05.2019 в городе Новосибирске праздничного шествия, посвященного Дню славянской письменности и культуры	204
<b>Официальные сообщения и материалы органов местного самоуправления города Новосибирска</b>	209
Департамент строительства и архитектуры	210
Департамент энергетики, жилищного и коммунального хозяйства города	232
Департамент земельных и имущественных отношений	233
Разное	234

**Редакционный совет Бюллетеня органов местного самоуправления города Новосибирска:**  
 Столяров М.Н. - председатель, Маликова Е.А., Волобуев О.Н., Тыртышный А.Г.  
 630099, Новосибирск, Красный проспект, 34, телефон/факс: (383) 227-41-90, 227-43-57  
**Отпечатано в типографии ООО «Плюс Реклама»**, тел.: 314-13-04  
 Бюллетень № 22. 23.05.2019 г. Заказ № 102. Тираж 500 экз.

Приложение 1  
к проекту планировки территории, ограниченной перспективным направлением Красного проспекта, перспективным продолжением ул. Утренней, ул. Андреевской, планируемой магистральной улицы общегородского значения непрерывного движения, 1-м Мочищенским шоссе и границей города Новосибирска, в Засельцовском районе

## ЧЕРТЕЖ планировки территории



### Границы планируемых элементов планировочной структуры

- - - - - границы проектирования
- - - - - границы районов
- - - - - границы микрорайонов
- - - - - границы кварталов

### Границы существующих элементов планировочной структуры

- - - - - границы города Новосибирска
- - - - - границы районов города Новосибирска

**282.01.01.01** - номера элементов планировочной структуры (номер планируемой территории, номер района, номер микрорайона, номер квартала)

### Условные обозначения

- красные линии
- озелененные территории ограниченного пользования

### Границы зон территорий общего пользования

- водные объекты
- природная зона
- парки, скверы, бульвары, иные озелененные территории общего пользования

### Границы зон планируемого размещения объектов капитального строительства

- зона объектов религиозного назначения
- зона объектов культуры и спорта
- зона застройки объектами делового, общественного и коммерческого назначения, в том числе многоэтажных жилых домов
- зона объектов здравоохранения
- зона специализированной средне- и многоэтажной общественной застройки
- зона специализированной малоэтажной общественной застройки
- зона объектов дошкольного, начального общего, основного общего и среднего (полного) общего образования
- зона застройки жилыми домами смешанной этажности
- зона застройки малоэтажными многоквартирными жилыми домами (до 4 этажей, включая мансардный)
- зона застройки многоэтажными жилыми домами (9 - 13 этажей)
- зона индивидуальной жилой застройки
- зона коммунальных и складских объектов
- зона объектов инженерной инфраструктуры
- зона стоянок для легковых автомобилей

### Объекты капитального строительства

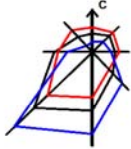
- сущ. проект.
- амбулаторно-поликлиническое учреждение
  - аптека
  - общеобразовательное учреждение
  - дошкольное образовательное учреждение
  - научно-исследовательское учреждение
  - центр социальной реабилитации
  - объект спортивного назначения
  - отделение почтовой связи
  - культовый объект
  - опорный пункт охраны порядка
  - многоуровневый гаражный комплекс
  - пожарное депо
  - станция скорой медицинской помощи

### Объекты транспортной инфраструктуры

- зона улично-дорожной сети
- магистральные улицы общегородского значения непрерывного движения
- магистральные улицы общегородского значения регулируемого движения
- магистральные улицы районного значения транспортно-пешеходные
- магистральные улицы районного значения пешеходно-транспортные
- улицы в жилой застройке
- планируемая станция метро

Приложение 3




к проекту межевания территории квартала 282.01.02.03 в границах в границах проекта планировки территории, ограниченной перспективным направлением Красного проспекта, перспективным продолжением ул. Утренней, ул. Андреевской, планируемой магистральной улицей общегородского значения непрерывного движения, 1-м Мочищенским шоссе и границей города Новосибирска, в Засельцовском районе



ЧЕРТЕЖ  
межевания территории

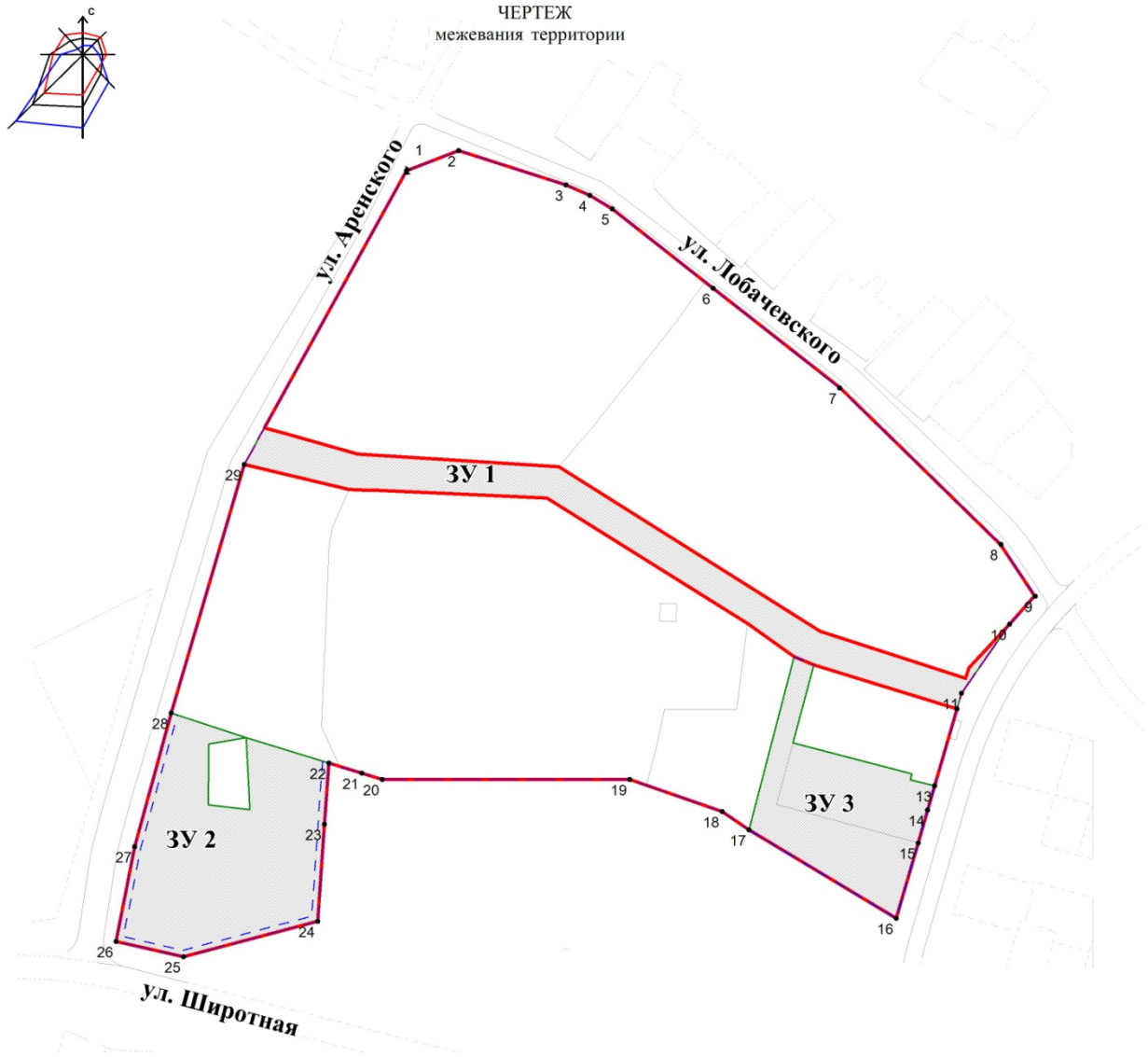


Условные обозначения:

-  - красные линии, утвержденные в составе проекта планировки территории
-  - границы планируемого элемента планировочной структуры
-  - границы образуемого земельного участка
- ЗУ 1** - условный номер образуемых и изменяемых земельных участков
- ул. Кубовая** - наименование элемента улично-дорожной сети
- 1** - номер характерной точки границы территории, в отношении которой утвержден проект межевания





Приложение 3

к проекту межевания территории квартала 282.01.02.07 в границах проекта планировки территории, ограниченной перспективным направлением Красного проспекта, перспективным продолжением ул. Утренней, ул. Андреевской, планируемой магистральной улицей общегородского значения непрерывного движения, 1-м Мочищенским шоссе и границей города Новосибирска, в Засельцовском районе



ЧЕРТЕЖ  
межевания территории

Условные обозначения:

-  - красные линии, утвержденные в составе проекта планировки территории
-  - границы планируемого элемента планировочной структуры
-  - линии отступа от красных линий в целях определения места допустимого размещения зданий, строений, сооружений
-  - границы образуемых земельных участков

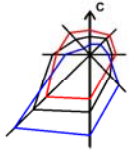
**ЗУ 1** - условный номер образуемых земельных участков

**ул. Аренского** - наименование элемента улично-дорожной сети






Приложение 3

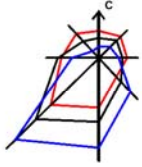
к проекту межевания территории квартала 282.01.02.10 в границах проекта планировки территории, ограниченной перспективным направлением Красного проспекта, перспективным продолжением ул. Утренней, ул. Андреевской, планируемой магистральной улицей общегородского значения непрерывного движения, 1-м Мочищенским шоссе и границей города Новосибирска, в Завельцовском районе

**ЧЕРТЕЖ  
межевания территории**



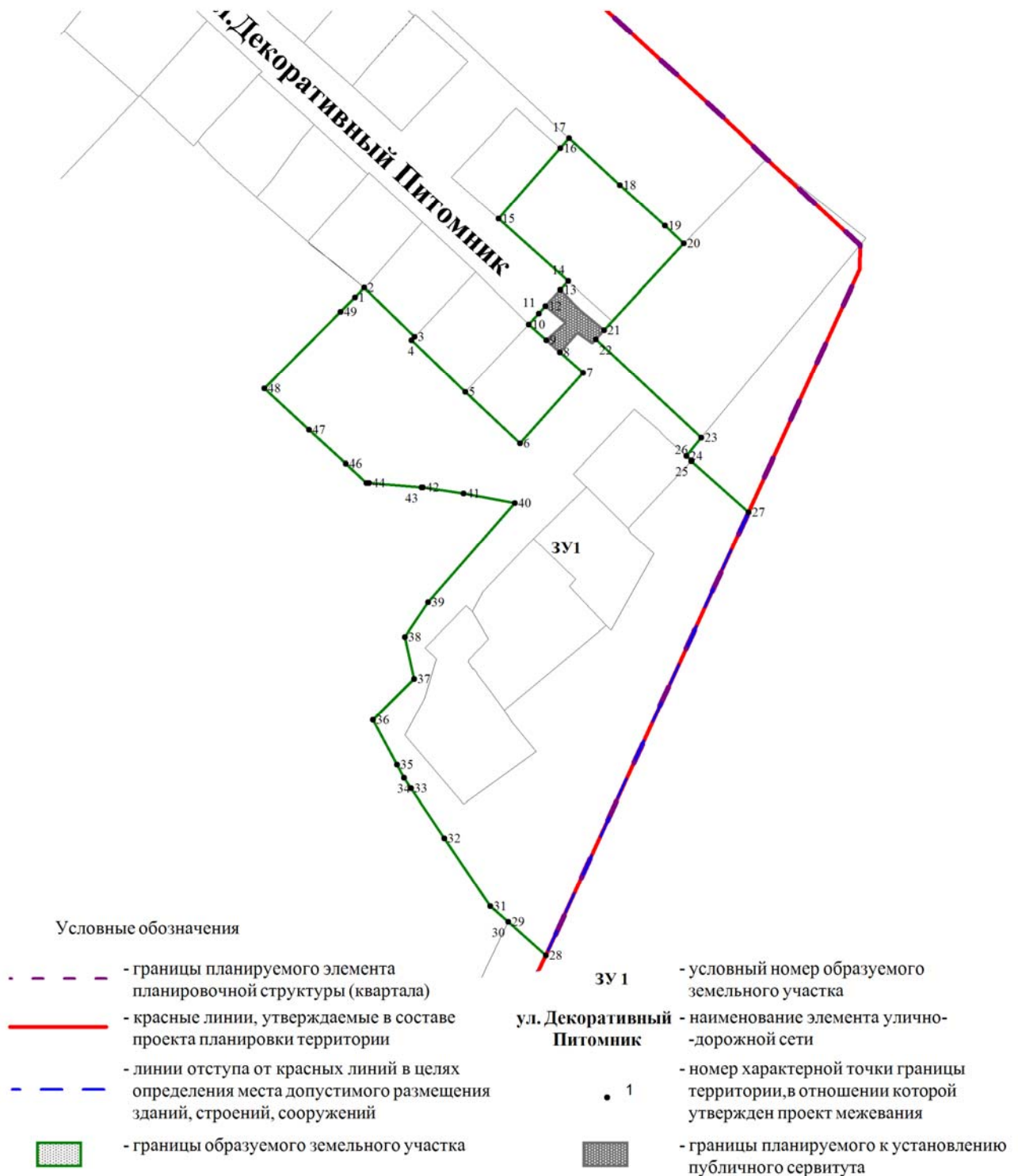
Условные обозначения:

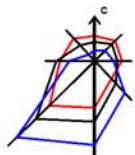
-  - красные линии, утвержденные в составе проекта планировки территории
-  - границы планируемого элемента планировочной структуры (квартала)
-  - линии отступа от красных линий, в целях определения места допустимого размещения зданий, строений, сооружений
- ЗУ 1** - условный номер образуемого земельного участка
- ул. Широкая** - наименование элемента улично-дорожной сети
-  - границы образуемого земельного участка
-  - номер характерной точки границы территории, в отношении которой утвержден проект межевания



Приложение 3  
к проекту межевания застроенной территории в границах проекта планировки территории, ограниченной перспективным направлением Красного проспекта, перспективным продолжением ул. Утренней, ул. Андреевской, планируемой магистральной улицей общегородского значения непрерывного движения, 1-м Мочищенским шоссе и границей города Новосибирска, в Зяельцовском районе, в соответствии с договором о развитии застроенной территории от 13.11.2017 № 44

## ЧЕРТЕЖ межевания территории





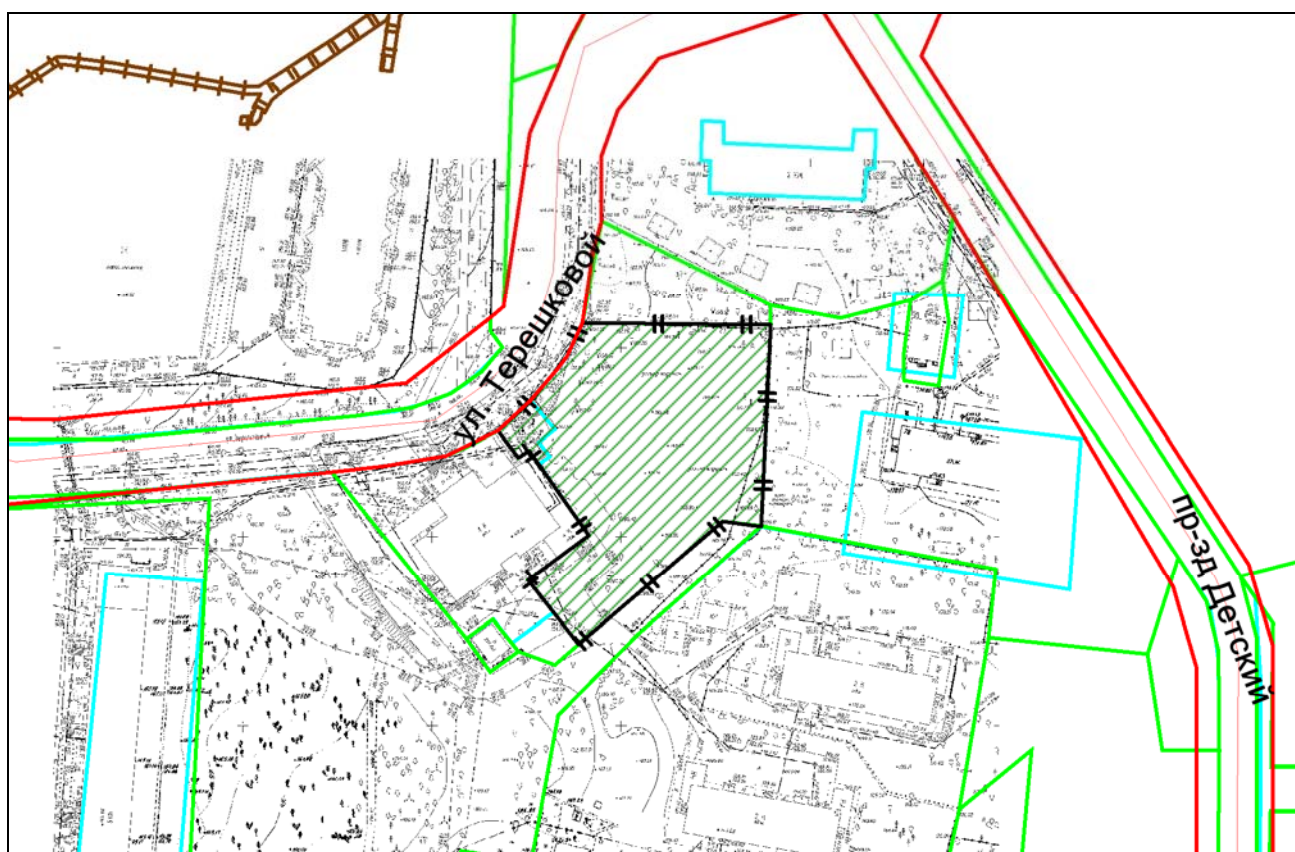
Приложение 3  
к проекту межевания застроенной территории в границах проекта планировки территории, ограниченной перспективным направлением Красного проспекта, перспективным продолжением ул. Утренней, ул. Андреевской, планируемой магистральной улицей общегородского значения непрерывного движения, 1-м Мочищенским шоссе и границей города Новосибирска, в Зельцовском районе, в соответствии с договором о развитии застроенной территории от 08.06.2018 № 53

## ЧЕРТЕЖ межевания территории






## СХЕМА резервируемых земель

Местоположение: обл. Новосибирская, г. Новосибирск, Советский район, ул. Терешковой  
Категория земель: земли населенных пунктов  
Площадь участка: 3842 кв.м  
Объект: музыкальная школа  
Учетный номер: 85474  
Планшет масштаба 1:500 № 14669



**Масштаб 1:2000**

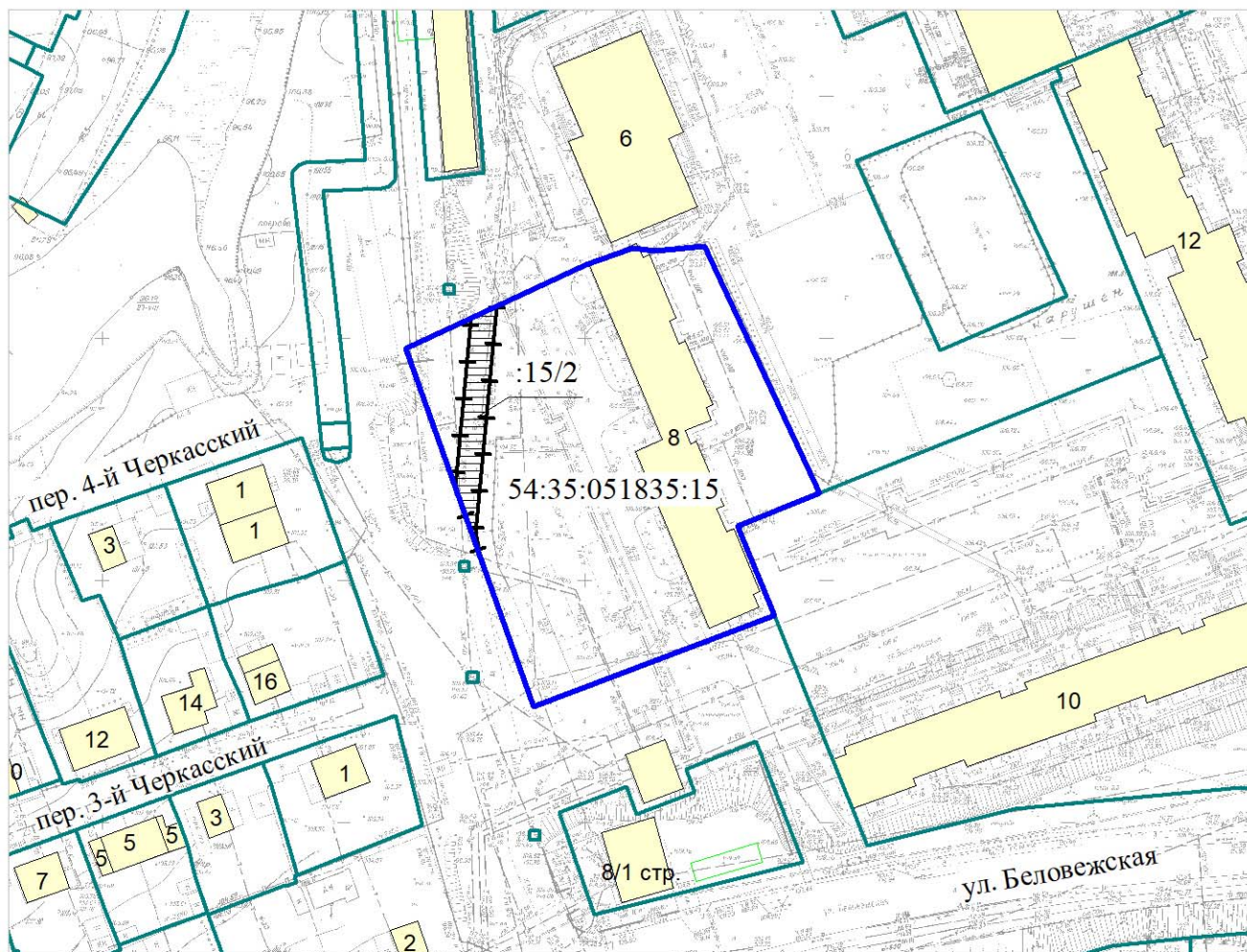
Схема расположения земельного участка является неотъемлемой частью постановления и без него недействительна

-  красная линия
-  границы предоставленных земельных участков
-  граница предварительного согласования земельного участка по генплану








**СХЕМА**  
**земельного участка по ул. Беловежской, 8, обремененного**  
**публичным сервитутом**



Масштаб 1:1500

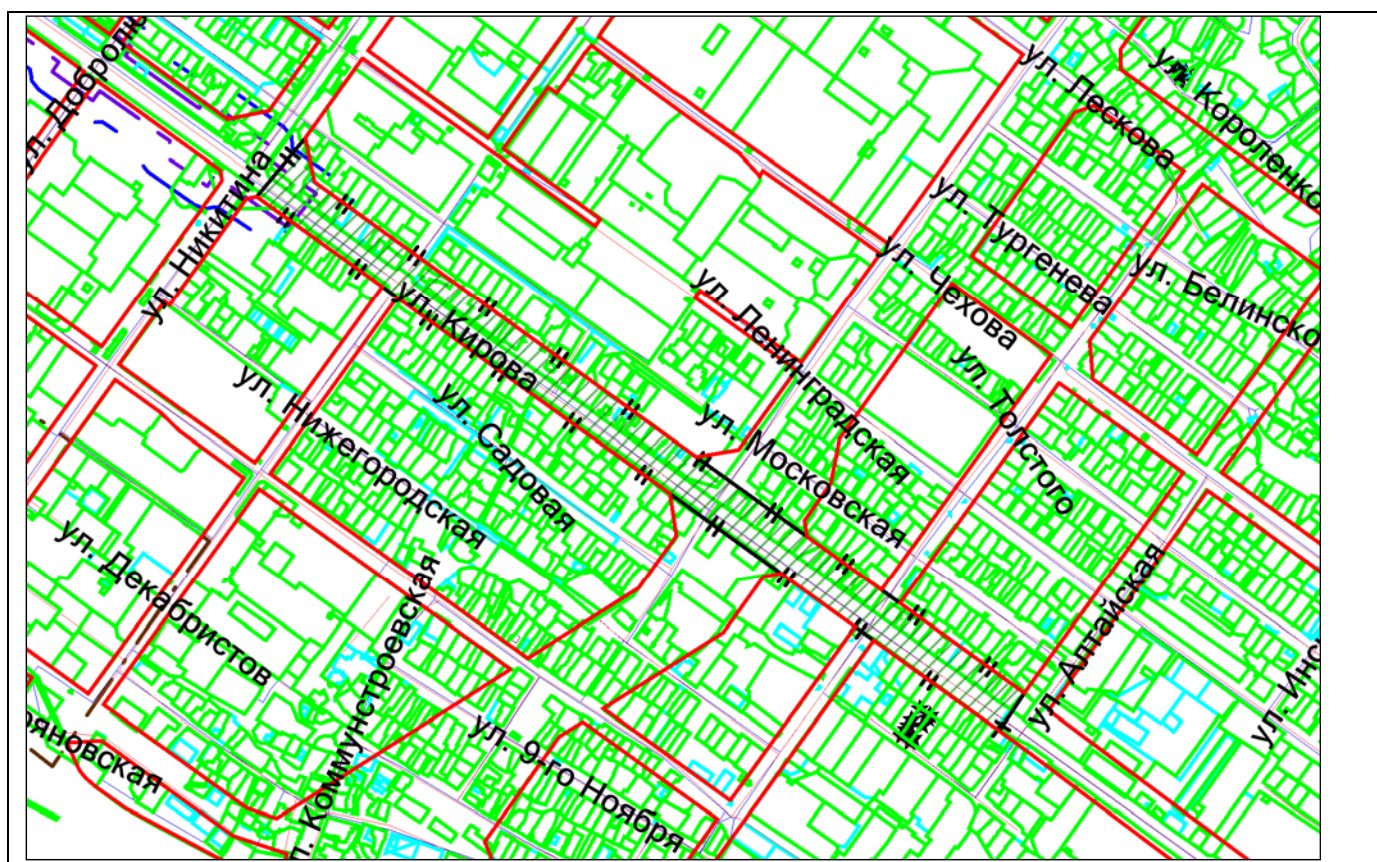
**Условные обозначения**

- |   |   |
|---|---|
|  | границы земельных участков, существующих в государственном кадастре недвижимости                  |
|  | граница земельного участка, обремененного публичным сервитутом                                    |
|  | граница части земельного участка, на которую распространяется сфера действия публичного сервитута |
| 54:35:051835:15   | кадастровый номер земельного участка  |
| :15/2   | учетный номер части земельного участка  |

Приложение 1  
к постановлению мэрии  
города Новосибирска  
от 20.05.2019 № 1789




## СХЕМА резервируемых земель

Местоположение: обл. Новосибирская, г. Новосибирск, Октябрьский район, ул. Кирова  
Категория земель: земли населенных пунктов  
Площадь участка: 73313 кв. м  
Объект: для строительства дороги  
Учетный номер: 85434  
Планшет масштаба 1:500 № 2017 2018 2062 2063 2139 2140 2181 2182 2260



**Масштаб 1:10000**

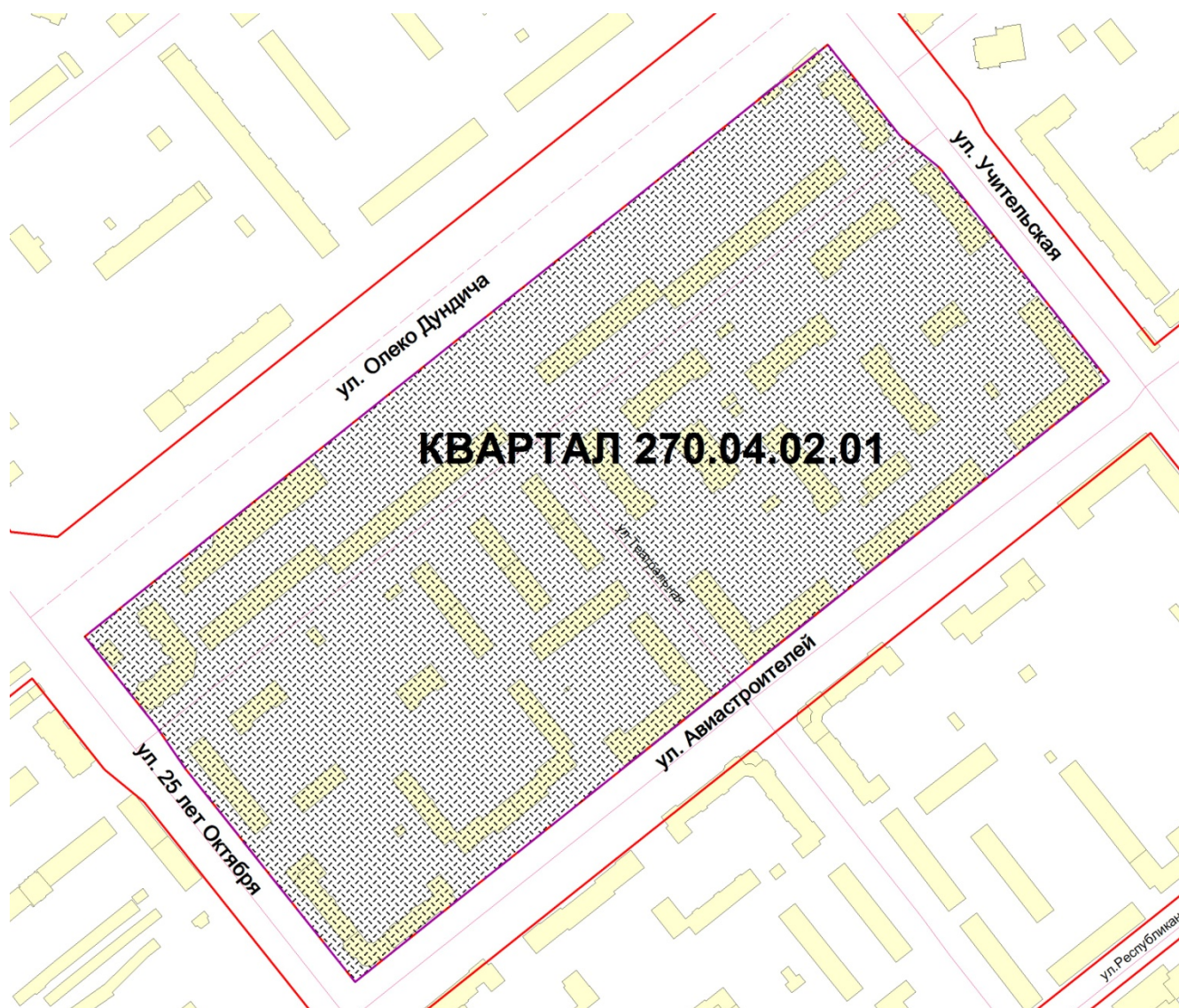
Схема расположения земельного участка является неотъемлемой частью постановления и без него недействительна

-  красная линия
-  границы предоставленных земельных участков
-  граница предварительного согласования земельного участка по генплану



Приложение 1  
к постановлению мэрии  
города Новосибирска  
от 21.05.2019 № 1794

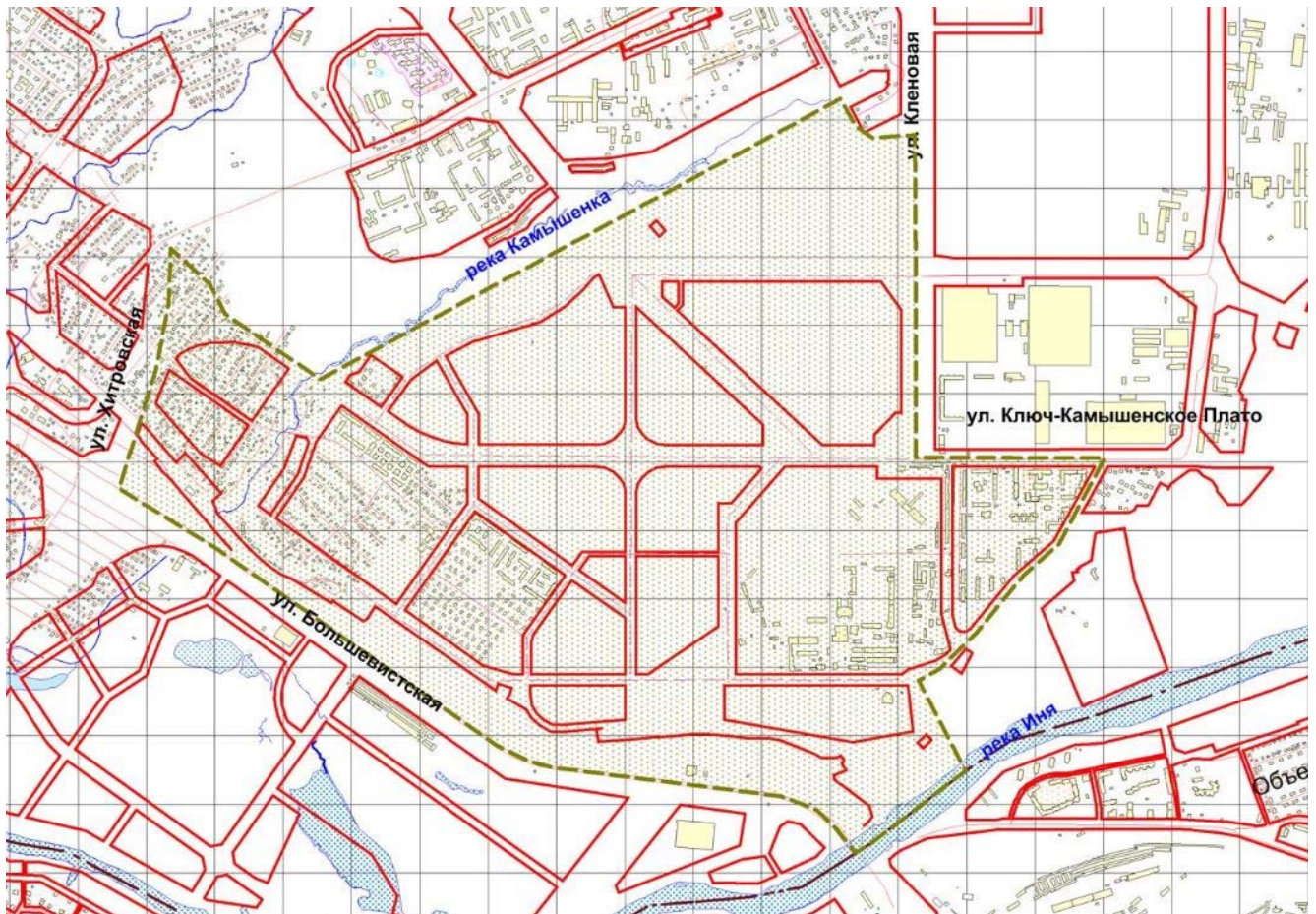
**СХЕМА**  
**границ территории квартала 270.04.02.01 в границах проекта планировки**  
**территории восточной части Калининского района**



Площадь территории – 15,26 га

---

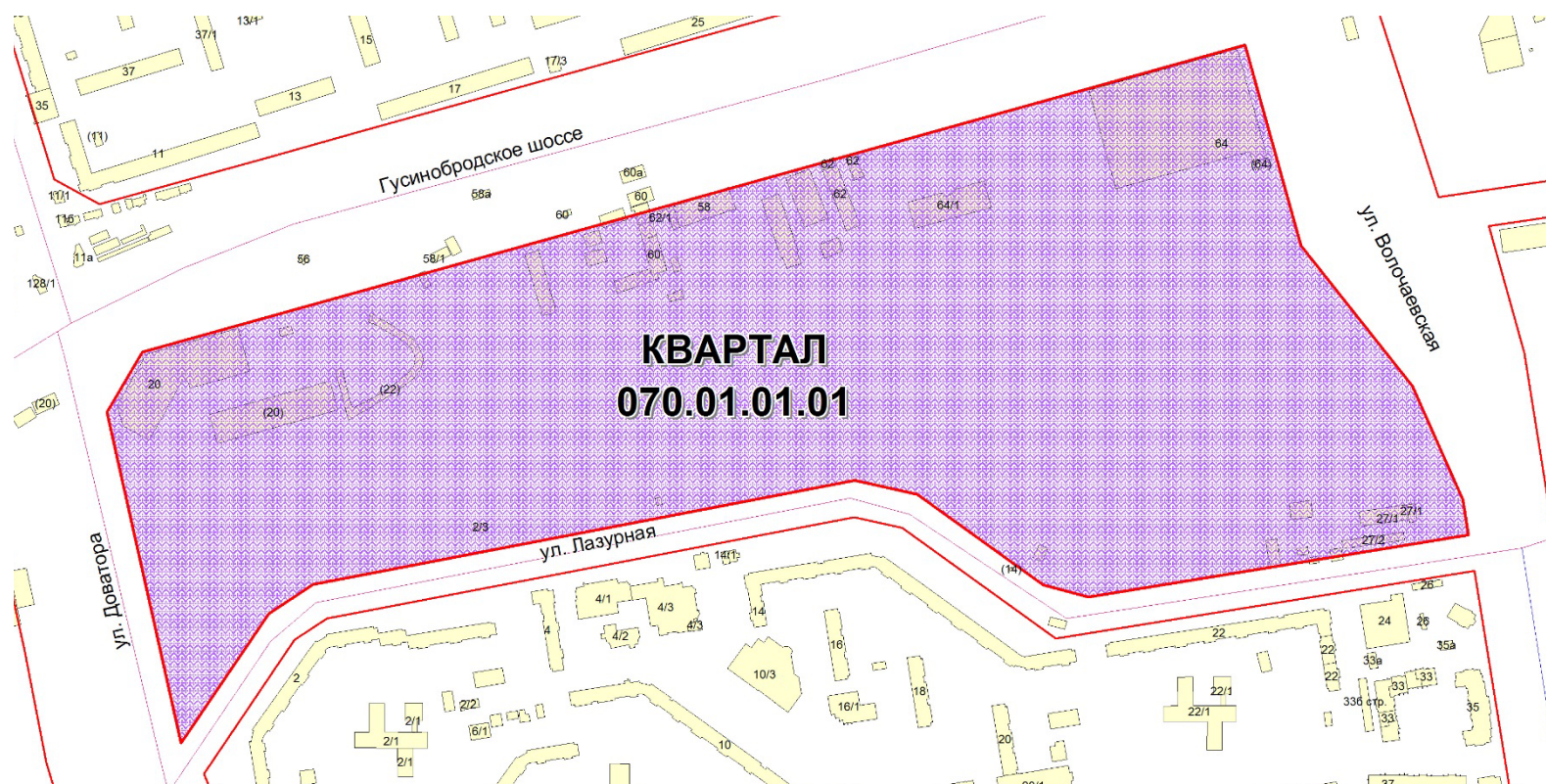
**СХЕМА**  
**границ территории, ограниченной береговой линией реки Камышенки,**  
**продолжением створа ул. Кленовой, ул. Ключ-Камышенское Плато,**  
**береговой линией реки Ини, ул. Большевистской и ул. Хитровской,**  
**в Октябрьском районе**



Площадь территории – 5202,7 га

---

**СХЕМА**  
**границ территории квартала 070.01.01.01 в границах проекта планировки территории микрорайона**  
**«Плющихинский» в Октябрьском районе**



Площадь территории – 31,53 га