



МЭРИЯ ГОРОДА НОВОСИБИРСКА

ПОСТАНОВЛЕНИЕ

От 06.07.2018

№ 2464

О проекте межевания территории квартала 010.02.02.01 в границах проекта планировки территории центральной части города Новосибирска

В целях определения местоположения границ образуемых и изменяемых земельных участков, в соответствии с Градостроительным кодексом Российской Федерации, постановлением Правительства Российской Федерации от 19.11.2014 № 1221 «Об утверждении Правил присвоения, изменения и аннулирования адресов», решением Совета депутатов города Новосибирска от 24.05.2017 № 411 «О Порядке подготовки документации по планировке территории и признании утратившими силу отдельных решений Совета депутатов города Новосибирска», постановлениями мэрии города Новосибирска от 20.10.2017 № 4765 «О проекте планировки и проектах межевания территории центральной части города Новосибирска», от 07.05.2018 № 1625 «О подготовке проекта межевания территории квартала 010.02.02.01 в границах проекта планировки территории центральной части города Новосибирска», руководствуясь Уставом города Новосибирска, ПОСТАНОВЛЯЮ:

1. Утвердить проект межевания территории квартала 010.02.02.01 в границах проекта планировки территории центральной части города Новосибирска (приложение).

2. Присвоить адреса образуемым земельным участкам согласно приложению 1 к проекту межевания территории квартала 010.02.02.01 в границах проекта планировки территории центральной части города Новосибирска.

3. Департаменту строительства и архитектуры мэрии города Новосибирска разместить постановление на официальном сайте города Новосибирска в информационно-телекоммуникационной сети «Интернет».

4. Департаменту информационной политики мэрии города Новосибирска в течение семи дней со дня издания постановления обеспечить опубликование постановления.

5. Контроль за исполнением постановления возложить на заместителя мэра города Новосибирска – начальника департамента строительства и архитектуры мэрии города Новосибирска.

Исполняющий обязанности
мэра города Новосибирска

Г. П. Захаров

Устьянцева
2275462
ГУАиГ

Приложение
к постановлению мэрии
города Новосибирска
от 06.07.2018 № 2464

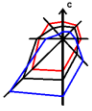
ПРОЕКТ
межевания территории квартала 010.02.02.01 в границах
проекта планировки территории центральной
части города Новосибирска

1. Текстовая часть проекта межевания территории (приложение 1).
2. Чертеж межевания территории (приложение 2).

Приложение 1
к проекту межевания территории
квартала 010.02.02.01 в границах
проекта планировки территории
центральной части города Новоси-
бирска

ТЕКСТОВАЯ ЧАСТЬ
проекта межевания территории

№ п/п	Условный номер образуемого земельного участка на чертеже межевания территории	Учетный номер кадастрового квартала	Вид разрешенного использования образуемого земельного участка в соответствии с проектом планировки территории	Площадь образуемого земельного участка, га	Адрес земельного участка	Возможный способ образования земельного участка
1	2	3	4	5	6	7
1	ЗУ 1	54:35:021027	Многоэтажная жилая застройка (высотная застройка); коммунальное обслуживание; деловое управление	0,7811	Российская Федерация, Новосибирская область, город Новосибирск, ул. Нарымская, 20	Раздел земельного участка с кадастровым номером 54:35:021027:51
2	ЗУ 2	54:35:021027	Коммунальное обслуживание	0,0396	Российская Федерация, Новосибирская область, город Новосибирск, ул. Нарымская, 20а	Раздел земельного участка с кадастровым номером 54:35:021027:51
3	ЗУ 3	54:35:021027	Коммунальное обслуживание	0,0997	Российская Федерация, Новосибирская область, город Новосибирск, ул. Нарымская, 20б	Раздел земельного участка с кадастровым номером 54:35:021027:51
4	ЗУ 4	54:35:021027	Коммунальное обслуживание	0,0332	Российская Федерация, Новосибирская область, город Новосибирск, ул. Нарымская, 20в	Раздел земельного участка с кадастровым номером 54:35:021027:51









Приложение 2
к проекту межевания территории
квартала 010.02.02.01 в границах
проекта планировки центральной
части города Новосибирска

ЧЕРТЕЖ
межевания территории



Условные обозначения

-  - красные линии, утвержденные в составе проекта планировки территории
-  - границы существующего элемента планировочной структуры (квартала)
- ЗУ 1**
 - границы образуемого земельного участка

-  - линия отступа от красных линий в целях определения места допустимого размещения зданий, строений, сооружений
- ул. Нарымская**
 - границы изменяемого земельного участка с кадастровым номером 54:35:021027:51
-  - границы зон действия планируемых к установлению публичных сервитутов

