



**БЮЛЛЕТЕНЬ
ОРГАНОВ МЕСТНОГО
САМОУПРАВЛЕНИЯ
ГОРОДА
НОВОСИБИРСКА**

№ 44 1 октября 2020 г.

"Для официального опубликования (обнародования) муниципальных правовых актов и соглашений органы местного самоуправления вправе также использовать сетевое издание. В случае опубликования (размещения) полного текста муниципального правового акта в официальном сетевом издании объемные графические и табличные приложения к нему в печатном издании могут не приводиться".

(Статья 47 Федерального закона от 06.10.2003 № 131-ФЗ «Об общих принципах организации местного самоуправления в Российской Федерации»)

**РЕШЕНИЯ
СОВЕТА ДЕПУТАТОВ
ГОРОДА НОВОСИБИРСКА**

СОВЕТ ДЕПУТАТОВ ГОРОДА НОВОСИБИРСКА

РЕШЕНИЕ

От 25.09.2020

г. Новосибирск

№ 6

О председателе Совета депутатов города Новосибирска

В соответствии со статьей 29 Устава города Новосибирска и статьей 6 Регламента Совета депутатов города Новосибирска Совет депутатов города Новосибирска РЕШИЛ:

1. Утвердить протокол № 3 заседания счетной комиссии для проведения тайного голосования по выборам председателя Совета депутатов города Новосибирска.
2. Избрать председателем Совета депутатов города Новосибирска седьмого созыва Асанцева Дмитрия Владимировича.
3. Признать утратившим силу решение Совета депутатов города Новосибирска от 30.09.2015 № 2 «О председателе Совета депутатов города Новосибирска».
4. Решение подлежит официальному опубликованию и вступает в силу со дня его принятия.

Председатель Совета депутатов
города Новосибирска

Д. В. Асанцев

СОВЕТ ДЕПУТАТОВ ГОРОДА НОВОСИБИРСКА
РЕШЕНИЕ

От 25.09.2020

г. Новосибирск

№ 8

О заместителях председателя Совета депутатов города Новосибирска

В соответствии со статьей 29 Устава города Новосибирска, статьей 8 Регламента Совета депутатов города Новосибирска, решением Совета депутатов города Новосибирска от 25.09.2020 № 7 «О структуре Совета депутатов города Новосибирска седьмого созыва» Совет депутатов города Новосибирска РЕШИЛ:

1. Утвердить протокол № 3 заседания счетной комиссии для проведения тайного голосования по выборам заместителей председателя Совета депутатов города Новосибирска.

2. Избрать заместителями председателя Совета депутатов города Новосибирска седьмого созыва:

Тыртышного Антона Григорьевича;

Тямина Николая Андреевича;

Яковенко Евгения Станиславовича.

3. Признать утратившим силу решение Совета депутатов города Новосибирска от 30.09.2015 № 8 «О заместителях председателя Совета депутатов города Новосибирска».

4. Решение подлежит официальному опубликованию и вступает в силу со дня его принятия.

5. Контроль за исполнением решения возложить на председателя Совета депутатов города Новосибирска.

Председатель Совета депутатов
города Новосибирска

Д. В. Асанцев

**ПРАВОВЫЕ АКТЫ
МЭРИИ ГОРОДА НОВОСИБИРСКА**

ПОСТАНОВЛЕНИЯ МЭРИЯ ГОРОДА НОВОСИБИРСКА

ПОСТАНОВЛЕНИЕ

От 24.09.2020

№ 2901

О проведении общественных обсуждений по проекту постановления мэрии города Новосибирска «О проекте планировки и проекте межевания территории, ограниченной улицами Дуси Ковальчук, Сухарной, Тимирязева и Плановой, в Засельцовском районе»

В целях выявления и учета мнения и интересов жителей города Новосибирска по проекту постановления мэрии города Новосибирска «О проекте планировки и проекте межевания территории, ограниченной улицами Дуси Ковальчук, Сухарной, Тимирязева и Плановой, в Засельцовском районе», в соответствии с Градостроительным кодексом Российской Федерации, Федеральным законом от 06.10.2003 № 131-ФЗ «Об общих принципах организации местного самоуправления в Российской Федерации», решением Совета депутатов города Новосибирска от 20.06.2018 № 640 «О Порядке организации и проведения в городе Новосибирске общественных обсуждений и публичных слушаний в соответствии с законодательством о градостроительной деятельности», постановлением мэрии города Новосибирска от 19.03.2019 № 932 «О подготовке проекта планировки и проектов межевания территории, ограниченной улицами Дуси Ковальчук, Сухарной, Тимирязева и Плановой, в Засельцовском районе», руководствуясь Уставом города Новосибирска, **ПОСТАНОВЛЯЮ:**

1. Провести общественные обсуждения по проекту постановления мэрии города Новосибирска «О проекте планировки и проекте межевания территории, ограниченной улицами Дуси Ковальчук, Сухарной, Тимирязева и Плановой, в Засельцовском районе» (далее – проект) (приложение).

2. Установить порядок проведения общественных обсуждений по проекту (далее – общественные обсуждения), состоящий из следующих этапов:

оповещение о начале общественных обсуждений;

размещение проекта, подлежащего рассмотрению на общественных обсуждениях, и информационных материалов, открытие экспозиции или экспозиций такого проекта;

проведение экспозиции или экспозиций проекта, подлежащего рассмотрению на общественных обсуждениях;

подготовка и оформление протокола общественных обсуждений;

подготовка и опубликование заключения о результатах общественных обсуждений.

3. Определить организатором общественных обсуждений организационный комитет по подготовке и проведению общественных обсуждений (далее – организационный комитет) в следующем составе:

- Бакулова Екатерина – начальник отдела градостроительной подготовки территорий Главного управления архитектуры и градостроительства мэрии города Новосибирска;
- Ивановна
- Виноградова – главный специалист отдела комплексного устойчивого развития территорий Главного управления архитектуры и градостроительства мэрии города Новосибирска;
- Татьяна Валерьевна
- Галимова Ольга – заместитель начальника Главного управления архитектуры и градостроительства мэрии города Новосибирска – начальник отдела комплексного устойчивого развития территорий;
- Лингвинстоновна
- Демченко Татьяна – консультант отдела градостроительной подготовки территорий Главного управления архитектуры и градостроительства мэрии города Новосибирска;
- Юрьевна
- Канунников Сергей – глава администрации Центрального округа по Железнодорожному, Засельцовскому и Центральному районам города Новосибирска;
- Иванович
- Кучинская Ольга – эксперт отдела комплексного устойчивого развития территорий Главного управления архитектуры и градостроительства мэрии города Новосибирска;
- Владимировна
- Муратова Светлана – главный специалист отдела комплексного устойчивого развития территорий Главного управления архитектуры и градостроительства мэрии города Новосибирска;
- Андреевна
- Позднякова Елена – заместитель начальника Главного управления архитектуры и градостроительства мэрии города Новосибирска;
- Викторовна
- Столбов Виталий – начальник Главного управления архитектуры и градостроительства мэрии города Новосибирска;
- Николаевич
- Теленкова – ведущий специалист отдела градостроительной подготовки территорий Главного управления архитектуры и градостроительства мэрии города Новосибирска;
- Анастасия
- Ивановна
- Тимофеева Ульяна – заместитель начальника отдела комплексного устойчивого развития территорий Главного управления архитектуры и градостроительства мэрии города Новосибирска;
- Сергеевна
- Шикина Софья – эксперт отдела комплексного устойчивого развития территорий Главного управления архитектуры и градостроительства мэрии города Новосибирска.
- Валерьевна

4. Определить местонахождение организационного комитета по адресу: Российская Федерация, Новосибирская область, город Новосибирск, Красный проспект, 50, кабинет 528, почтовый индекс: 630091, адреса электронной почты: ogalimova@admnsk.ru, ebakulova@admnsk.ru; контактные телефоны: 227-54-18, 227-54-58.

5. Организационному комитету:

5.1. Провести общественные обсуждения в следующие сроки: с 01.10.2020 (да-

та опубликования оповещения о начале общественных обсуждений) до 19.11.2020 (дата опубликования заключения о результатах общественных обсуждений).

5.2. Подготовить оповещение о начале общественных обсуждений не позднее чем за семь дней до дня размещения проекта в информационной системе Новосибирской области «Электронная демократия Новосибирской области» (далее – информационная система) организовать опубликование (обнародование) оповещения о начале общественных обсуждений в периодическом печатном издании «Бюллетень органов местного самоуправления города Новосибирска», размещение в средствах массовой информации, на официальном сайте города Новосибирска в информационно-телекоммуникационной сети «Интернет» (далее – официальный сайт).

5.3. Разместить проект и информационные материалы к нему в информационной системе.

5.4. Организовать оборудование информационных стендов по адресам:

Российская Федерация, Новосибирская область, город Новосибирск, Красный проспект, 50, кабинет 528;

Российская Федерация, Новосибирская область, город Новосибирск, ул. Ленина, 57, стенд кабинета 217 (администрация Центрального округа по Железнодорожному, Завельцовскому и Центральному районам города Новосибирска).

5.5. Предложить участникам общественных обсуждений, определенным законодательством о градостроительной деятельности и прошедшим идентификацию в соответствии с данным законодательством, в течение 15 дней со дня размещения проекта и информационных материалов к нему внести в организационный комитет предложения и замечания, касающиеся проекта.

5.6. В течение срока, указанного в подпункте 5.5 настоящего постановления, осуществлять регистрацию и рассмотрение предложений и замечаний, вносимых участниками общественных обсуждений.

6. Возложить на Столбова Виталия Николаевича – начальника Главного управления архитектуры и градостроительства мэрии города Новосибирска ответственность за организацию и проведение первого заседания организационного комитета.

7. Департаменту строительства и архитектуры мэрии города Новосибирска разместить постановление и сообщение о начале общественных обсуждений на официальном сайте.

8. Департаменту информационной политики мэрии города Новосибирска обеспечить опубликование постановления и размещение в средствах массовой информации.

9. Контроль за исполнением постановления возложить на заместителя мэра города Новосибирска – начальника департамента строительства и архитектуры мэрии города Новосибирска.

Мэр города Новосибирска

А. Е. Локоть

Полная версия документа с приложениями – в официальном сетевом издании «Официальный интернет-портал правовой информации города Новосибирска»:

<http://nskpravo.info/>

Приложение
к постановлению мэрии
города Новосибирска
от 24.09.2020 № 2901

Проект постановления мэрии
города Новосибирска

О проекте планировки и проекте межевания территории, ограниченной улицами Дуси Ковальчук, Сухарной, Тимирязева и Плановой, в Засельцовском районе

В целях выделения элементов планировочной структуры, установления границ территорий общего пользования, границ зон планируемого размещения объектов капитального строительства, определения характеристик и очередности планируемого развития территории, с учетом протокола общественных обсуждений и заключения о результатах общественных обсуждений, в соответствии с Градостроительным кодексом Российской Федерации, постановление Правительства Российской Федерации от 19.11.2014 № 1221 «Об утверждении Правил присвоения, изменения и аннулирования адресов», решением Совета депутатов города Новосибирска от 24.05.2017 № 411 «О Порядке подготовки документации по планировке территории, внесения в нее изменения и ее отмены и признании утратившими силу отдельных решений Совета депутатов города Новосибирска», постановлением мэрии города Новосибирска от 19.03.2019 № 932 «О подготовке проекта планировки и проектов межевания территории, ограниченной улицами Дуси Ковальчук, Сухарной, Тимирязева и Плановой, в Засельцовском районе», руководствуясь Уставом города Новосибирска, ПОСТАНОВЛЯЮ:

1. Утвердить проект планировки территории, ограниченной улицами Дуси Ковальчук, Сухарной, Тимирязева и Плановой, в Засельцовском районе (приложение 1).
2. Утвердить проект межевания территории квартала 304.01.01.02 в границах проекта планировки территории, ограниченной улицами Дуси Ковальчук, Сухарной, Тимирязева и Плановой, в Засельцовском районе (приложение 2).
3. Присвоить адреса образуемым земельным участкам согласно приложению 1 к проекту межевания территории квартала 304.01.01.02 в границах проекта планировки территории, ограниченной улицами Дуси Ковальчук, Сухарной, Тимирязева и Плановой, в Засельцовском районе.
4. Признать утратившим силу постановление мэрии города Новосибирска от 04.09.2017 № 4118 «О проекте планировки территории, ограниченной улицами Дуси Ковальчук, Сухарной, Тимирязева, Жуковского, рекой 2-я Ельцовка и Красным проспектом, в Засельцовском районе».
5. Департаменту строительства и архитектуры мэрии города Новосибирска разместить постановление на официальном сайте города Новосибирска в информационно-телекоммуникационной сети «Интернет».

6. Департаменту информационной политики мэрии города Новосибирска в течение семи дней со дня издания постановления обеспечить опубликование постановления.

7. Контроль за исполнением постановления возложить на заместителя мэра города Новосибирска – начальника департамента строительства и архитектуры мэрии города Новосибирска.

Мэр города Новосибирска

А. Е. Локоть

Приложение 1
к постановлению мэрии
города Новосибирска
от _____ № _____

ПРОЕКТ
планировки территории, ограниченной улицами Дуси Ковальчук,
Сухарной, Тимирязева и Плановой, в Заельцовском районе

1. Чертеж планировки территории (приложение 1).
2. Положение о характеристиках планируемого развития территории (приложение 2).
3. Положения об очередности планируемого развития территории (приложение 3).

Приложение 2
к проекту планировки территории, ограниченной улицами Дуси Ковальчук, Сухарной, Тимирязева и Плановой, в Заельцовском районе

ПОЛОЖЕНИЕ
о характеристиках планируемого развития территории

1. Характеристики планируемого развития территории

1.1. Основные направления градостроительного развития планируемой территории

Проект планировки территории, ограниченной улицами Дуси Ковальчук, Сухарной, Тимирязева и Плановой, в Заельцовском районе (далее – проект планировки) разработан в отношении территории, ограниченной улицами Дуси Ковальчук, Сухарной, Тимирязева и Плановой, в Заельцовском районе (далее – планируемая территория).

Площадь планируемой территории – 69,8 га.

Проект планировки выполнен в соответствии с положениями Генерального плана города Новосибирска, Местными нормативами градостроительного проектирования на территории города Новосибирска, Правилами землепользования и застройки города Новосибирска.

Развитие планируемой территории предусматривается на расчетный срок до 2030 года. Проектом планировки предлагается оставить планировочную структуру, состоящую из одного планировочного района различного назначения, двух планировочных микрорайонов и пяти планировочных кварталов.

Район характеризуется наличием сложившейся прямоугольной сетки улиц и состоит из кварталов различной этажности и видов застройки. Сложившаяся многоэтажная застройка по ул. Плановой и ул. Холодильной сохраняется, малоэтажная индивидуальная застройка по ул. Тимирязева планируется к замещению на многоэтажную. Акционерное общество «Новосибирский мясоконсервный комбинат» и общество с ограниченной ответственностью (далее – ООО) «Сибирская продовольственная компания» (далее – «СПК»), расположенные в квартале 304.01.02.01, планируются к сохранению с переоборудованием производства с целью уменьшения санитарно-защитной зоны предприятий в пределах занимаемой территории. Территорию в квартале 304.01.02.02, занимаемую промышленной площадкой, планируется перепрофилировать в зону коммунальных и складских объектов.

Общественный центр района формируется на пересечении ул. Тимирязева и ул. Переездной. В квартале 304.01.01.01 планируется размещение физкультурно-оздоровительного комплекса с бассейном и баней-сауной, досуговыми помещениями. Расположенный вблизи образовательный центр «Детский автогородок» сохра-

няется, спортивное ядро существующей школы планируется дополнить плавательным бассейном, используемым также для обслуживания населения микрорайона. Через ул. Тимирязева осуществляется связь с досуговыми и рекреационными объектами, расположенными на ул. Стасова и на территории Новосибирского зоопарка.

Расположенные на территории района крупные торговые предприятия сохраняются. На пересечении улиц Сухарной и Дуси Ковальчук планируется к размещению многоэтажное административное здание.

На расчетный срок до 2030 года планируется достижение следующих основных показателей:

численность населения может составить 9,6 тыс. человек при средней жилищной обеспеченности 30 кв. м на одного человека;

объем жилищного фонда может достичь 287 тыс. кв. м с учетом 29 тыс. кв. м нового строительства;

обеспеченность озелененными территориями общего пользования составит 2,1 кв. м на одного человека. Население при этом будет обеспечиваться необходимым количеством озелененных территорий общего пользования с учетом использования территории крупных рекреационных объектов городского значения: Новосибирского дендропарка и муниципального унитарного предприятия города Новосибирска «Зоологический парк имени Ростислава Александровича Шило». На внутриквартальных территориях предусмотрено обустройство участков озелененных территорий ограниченного пользования жилых кварталов.

1.2. Развитие системы транспортного обслуживания

Проектом планировки предусматривается развитие существующих и строительство новых элементов системы транспортного обслуживания планируемой территории. Предусмотрено достижение на расчетный срок плотности улично-дорожной сети (далее – УДС) в размере 9,8 км/кв. км, что создаст условия для пропуска перспективных транспортных потоков. Предусматривается реконструкция существующих и строительство новых элементов УДС:

новой улицы между кварталами 304.01.02.01 – 304.01.02.02 – ж. у. 1 от ул. Дуси Ковальчук до ул. Тимирязева;

расширение проезжей части до 9,0 м для размещения полос продольной парковки на ул. Тимирязева.

Общая протяженность УДС планируемой территории предусматривается к увеличению на 11 % – до 7,1 км.

Положение установленных проектом красных линий определяется шириной проезжей части улиц и дорог, шириной коридоров инженерно-технических коммуникаций, шириной тротуаров и полос озеленения.

Проектом планировки учитывается необходимость строительства на планируемой территории транспортной развязки в двух уровнях на пересечении улиц Дуси Ковальчук и Плановой.

На планируемой территории формируется сеть пешеходного движения, пред-

ставленная системой бульваров, тротуарами, пешеходными аллеями, дорожками внутриквартальных территорий.

Предусматривается развитие системы хранения индивидуального автотранспорта. Выделяются зоны размещения автостоянок. Автостоянки местного обслуживания размещаются в пределах земельных участков объектов капитального строительства. В состав проезжей части улиц в жилой застройке, местных проездов магистральных улиц включаются дополнительные полосы, используемые для временного хранения автотранспорта. Перечисленные мероприятия позволят организовать на планируемой территории 2,8 тыс. машино-мест в составе автостоянок всех видов.

1.3. Развитие систем инженерно-технического обеспечения

1.3.1. Водоснабжение

Проектом планировки предусмотрено развитие централизованной системы холодного водоснабжения от коммунальных сетей города. Планируемая система водоснабжения кольцевая с тупиковыми отводами до потребителей. Дополнительно предусматривается прокладка водопровода Д 1000 мм от насосно-фильтровальной станции – 5 по ул. Парковой до насосной станции в квартале 304.01.01.01. Противопожарный водопровод на планируемой территории объединен с хозяйственно-питьевым. Для наружного пожаротушения на водопроводных сетях должны устанавливаться пожарные гидранты.

1.3.2. Водоотведение

Планируемая территория обеспечена системой канализационных коллекторов, которые осуществляют сброс сточных вод в городские коллекторы по ул. Тимирязева и ул. Дуси Ковальчук.

1.3.3. Теплоснабжение

Проектом планировки предусмотрено развитие централизованной системы теплоснабжения существующих и планируемых к размещению жилых, административных и общественных зданий. Теплоснабжение планируется от существующих источников тепла ТЭЦ-5 и газовой котельной ООО «СПК».

Кварталы сохраняемой застройки снабжаются от существующих центральных тепловых пунктов (далее – ЦТП). При увеличении потребителей в данных кварталах возрастающие нагрузки обеспечиваются от существующих ЦТП с учетом проведения реконструкции и установки в них дополнительного оборудования. В квартале нового строительства предусматривается размещение дополнительного ЦТП. Размещение нового ЦТП необходимо уточнить на этапе архитектурно-строительного проектирования.

1.3.4. Газоснабжение

Проектом не предусматривается устройство дополнительных сооружений и сетей газоснабжения.

1.3.5. Электроснабжение

Анализ существующих сооружений и коммуникаций электроснабжения показал, что они находятся в удовлетворительном состоянии и частично подлежат реконструкции. По данным акционерного общества «Региональные электрические сети» по состоянию на 01.10.2019 на подстанции ПС-110 кВ «Мясокомбинатская» имеются свободные мощности для технологического присоединения потребителей в объеме 24,15 МВт. Электрическая нагрузка потребителей, расположенных на проектируемой территории, составит на расчетный срок 13,63 МВт – прирост нагрузки достигнет 1,48 МВт.

Дальнейшее строительство трансформаторной подстанции - 10/0,4 и распределительных сетей будет определяться на стадии архитектурно-строительного проектирования.

1.3.6. Связь

Планируемая территория обеспечена существующими сооружениями связи (линии связи, контейнер-аппаратные с технологическим оборудованием), которые не требуют дальнейшего развития. Увеличение мощности телефонной сети будет определяться на стадии архитектурно-строительного проектирования.

1.3.7. Инженерная подготовка планируемой территории

Проектом планировки предусматриваются мероприятия по организации рельефа и развитию системы ливневой канализации на всей планируемой территории. Общий характер рельефа позволяет обеспечить естественный сток поверхностных вод в направлении постоянного водотока реки 1-й Ельцовки. Отвод стоков с застроенных кварталов осуществляется на отметки УДС по открытым лоткам проезжей части либо непосредственно в систему ливневой канализации. Вертикальная планировка предусматривается с преимущественным сохранением отметок действующих магистральных улиц. На территориях размещения новой застройки вертикальной планировкой обеспечиваются минимальные уклоны для организации естественного стока. Перед проведением планировки на участках застройки должны предусматриваться мероприятия по снятию и сохранению существующего плодородного слоя почвы с целью его последующего использования для озеленения планируемой территории.

1.3.8. Мероприятия по защите планируемой территории от воздействия опасных геологических процессов, чрезвычайных ситуаций природного и техногенного характера

Планируемая территория удовлетворяет требованиям, предъявляемым к жилым районам по плотности населения.

Размещение оборудования пунктов оповещения и гражданской обороны и чрезвычайных ситуаций предусматривается в составе существующих и планируемых коммутаторов мультисервисной связи, узлов связи, рассредоточенных по территории района.

Предусматривается устройство противорадиационных укрытий в подземных этажах существующих и планируемых к размещению жилых и общественных зданий, подземных автостоянок.

Чрезвычайная ситуация техногенного характера может возникнуть на территории, занимаемой ООО «СПК». Проектом планировки предусматривается изменение технологического процесса с целью уменьшения санитарно-защитной зоны в пределах границ территории предприятия. Проектными решениями, выполняемыми на последующих стадиях проектных работ, направленных на предотвращение чрезвычайных ситуаций техногенного характера, на указанном объекте необходимо предусмотреть мероприятия по заблаговременной подготовке к ликвидации производственных аварий, разработать варианты возможных аварий, установить масштабы последствий, планы их ликвидации, локализации поражения, эвакуации населения.

Основными чрезвычайными ситуациями природного характера, возможными на рассматриваемой территории, являются подтопления фундаментов зданий и сооружений вследствие сезонного повышения уровня грунтовых вод, гололедные явления, воздействия бурь. Для борьбы с чрезвычайными ситуациями разрабатываются мероприятия, которые по времени подразделяются на две группы: заблаговременные (предупредительные) мероприятия и работы; оперативные защитные мероприятия, проводимые после объявления неблагоприятного прогноза, непосредственно перед бурей.

Заблаговременные (предупредительные) мероприятия и работы осуществляются с целью предотвращения значительного ущерба задолго до начала воздействия бури и могут занимать продолжительный отрезок времени.

К заблаговременным мероприятиям относятся: ограничение в размещении объектов с опасными производствами; демонтаж некоторых устаревших или непрочных зданий и сооружений; укрепление производственных и иных зданий и сооружений; проведение инженерно-технических мероприятий по снижению риска на опасных производственных объектах в условиях сильного ветра, в том числе повышение физической стойкости хранилищ и оборудования с легковоспламеняющимися и другими опасными веществами; создание материально-технических резервов; подготовка населения и персонала спасательных служб.

К защитным мероприятиям, проводимым после получения штормового предуп-

реждения, относят: прогнозирование пути прохождения и времени подхода бурь, а также ее последствий, оперативное увеличение размеров материально-технического резерва, необходимого для ликвидации последствий бури; частичную эвакуацию населения, подготовку убежищ, подвалов и других заглубленных помещений для защиты населения, перемещение в прочные или заглубленные помещения уникального и особо ценного имущества; подготовку к восстановительным работам и мерам по жизнеобеспечению населения.

Планируемая территория попадает в зону обслуживания станции скорой медицинской помощи по ул. М. Перевозчикова, 2 и пожарной части № 5 по ул. Вавилова, 1а, расположенных на смежной планируемой территории.

2. Определение многофункциональных зон и планируемого значения их в городской застройке

Проектом устанавливаются границы зон размещения объектов капитального строительства, включая объекты социально-культурного, коммунально-бытового назначения.

На застроенных частях планируемой территории предусматривается возможность развития территории с размещением новых объектов капитального строительства соответствующего назначения. Зоны планируемого размещения объектов капитального строительства предназначены для размещения новых объектов на расчетный срок до 2030 года:

в зоне застройки объектами делового, общественного и коммерческого назначения размещаются общественные здания административного назначения, офисы, бизнес-центры, банки, гостиницы, многоэтажные жилые дома, в том числе со встроенными общественными помещениями, здания;

в зоне специализированной средне- и многоэтажной общественной застройки размещаются общественные здания от 4 до 28 этажей;

в зоне объектов дошкольного, начального общего, основного общего и среднего (полного) общего образования размещаются муниципальные дошкольные образовательные организации и средние общеобразовательные школы;

в зоне застройки многоэтажными жилыми домами размещается жилая застройка от 9 до 13 этажей;

в зоне объектов инженерной инфраструктуры размещаются объекты инженерной инфраструктуры;

в зоне стоянок для легковых автомобилей размещаются многоуровневые стоянки легковых автомобилей;

в зоне озеленения размещаются сады жилых районов, скверы, бульвары, объекты вспомогательного рекреационного назначения, автопарковки местного обслуживания, озелененные участки охранных зон инженерно-технических коммуникаций;

в зоне коммунальных и складских объектов размещаются сохраняемые производственные, автотранспортные, складские и сервисные предприятия, могут раз-

мещаться новые предприятия аналогичного назначения с размером санитарно-защитной зоны не более 50 метров, станции технического обслуживания автомобилей, автомойки, пожарное депо;

в зоне улично-дорожной сети, ограниченной красными линиями, размещаются элементы обустройства автомобильных дорог: проезжая часть, тротуары, технические полосы инженерных сетей, газоны, парковочные карманы и другие элементы.

В состав всех зон, кроме зоны улично-дорожной сети, могут входить объекты инженерно-технического обеспечения застройки.

2.1. Решения в части определения базового баланса зонирования территории

Проектом планировки на территории выделены следующие зоны размещения объектов капитального строительства:

- парки, скверы, бульвары, иные озелененные территории общего пользования;
- озелененные территории ограниченного пользования;
- зона застройки объектами делового, общественного и коммерческого назначения, в том числе многоэтажных жилых домов;
- зона объектов здравоохранения;
- зона объектов среднего профессионального и высшего профессионального образования, научно-исследовательских учреждений;
- зона специализированной средне- и многоэтажной общественной застройки;
- зона специализированной малоэтажной общественной застройки;
- зона объектов дошкольного, начального общего, основного общего и среднего (полного) общего образования;
- зона застройки малоэтажными многоквартирными жилыми домами (до 4 этажей, включая мансардный);
- зона застройки среднеэтажными жилыми домами;
- зона застройки многоэтажными жилыми домами;
- зона объектов улично-дорожной сети;
- зона объектов инженерной инфраструктуры;
- зона стоянок для легковых автомобилей;
- зона производственных объектов с различными нормативами воздействия на окружающую среду;
- зона коммунальных и складских объектов;
- зона сооружений и коммуникаций автомобильного, речного, воздушного транспорта, метрополитена.

Проектируемый баланс территории на 2030 год представлен в таблице 1.

Таблица 1

Проектируемый баланс территории на 2030 год

№ п/п	Наименование показателя	Площадь	
		га	%
1	2	3	4
1	Площадь планируемой территории, в том числе:	69,8	100
1.1	Парки, скверы, бульвары, иные озелененные территории общего пользования	0,88	1,26
1.2	Озелененные территории ограниченного пользования	1,20	1,72
1.3	Зона застройки объектами делового, общественного и коммерческого назначения, в том числе многоэтажных жилых домов	10,52	15,07
1.4	Зона объектов здравоохранения	0,99	1,42
1.5	Зона объектов среднего профессионального и высшего профессионального образования, научно-исследовательских учреждений	0,27	0,39
1.6	Зона специализированной средне- и многоэтажной общественной застройки	6,05	8,66
1.7	Зона специализированной малоэтажной общественной застройки	1,83	2,62
1.8	Зона объектов дошкольного, начального общего, основного общего и среднего (полного) общего образования	3,85	5,52
1.9	Зона застройки малоэтажными многоквартирными жилыми домами (до 4 этажей, включая мансардный)	1,02	1,46
1.10	Зона застройки среднеэтажными жилыми домами (от 5 до 8 этажей, включая мансардный)	2,25	3,22
1.11	Зона застройки многоэтажными жилыми домами (9 – 13 этажей)	7,32	10,49
1.12	Зона объектов улично-дорожной сети	10,95	15,69
1.13	Зона сооружений и коммуникаций автомобильного, речного, воздушного транспорта, метрополитена	0,13	0,19
1.14	Зона объектов инженерной инфраструктуры	3,76	5,38
1.15	Зона стоянок для легковых автомобилей	0,66	0,95

1	2	3	4
1.16	Зона производственных объектов с различными нормативами воздействия на окружающую среду	5,78	8,28
1.17	Зона коммунальных и складских объектов	12,34	17,68

2.2. Размещение объектов федерального значения

Размещение новых объектов проектом не предусмотрено.

2.3. Размещение объектов регионального значения

Размещение новых объектов проектом не предусмотрено.

2.4. Размещение объектов местного значения

Проектом планировки на расчетный срок предусматривается:
реконструкция со строительством блока пристройки на 450 учащихся плавательного бассейна на участке муниципального бюджетного общеобразовательного учреждения города Новосибирска «Средняя общеобразовательная школа № 131» в квартале 304.01.01.01;

строительство объекта физкультурно-оздоровительного назначения в квартале 304.01.01.01.

На расчетный срок предусматривается реконструкция существующих и строительство новых объектов УДС в пределах установленных проектом красных линий:

расширение до 16 м проезжей части участка магистральной улицы общегородского значения регулируемого движения по ул. Сухарной (0,4 км);

расширение проезжей части ул. Тимирязева (2,55 км), ул. Переездной (0,45 км) до 9 м;

новое строительство улицы местного значения с проектным обозначением ж. у. 1 (0,43 км) с шириной проезжей части 7 м.

2.5. Основные показатели развития планируемой территории

Таблица 2

Основные показатели развития планируемой территории

№ п/п	Наименование показателей	Единица измерения	Состояние на 2018 год	Всего до 2030 года
1	2	3	4	5

1	Территория			
1.1	Площадь проектируемой территории, в том числе:	га	69,8	69,8
1.1.1	Парки, скверы, бульвары, иные озелененные территории общего пользования	га	0,60	0,88
1.1.2	Озелененные территории ограниченного пользования	га	–	1,2
1.1.3	Зона объектов делового, общественного и коммерческого назначения, в том числе многоэтажных жилых домов	га	–	10,52
1.1.4	Зона объектов здравоохранения	га	0,99	0,99
1.1.5	Зона объектов среднего профессионального и высшего профессионального образования, научно-исследовательских учреждений	га	0,27	0,27
1.1.6	Зона специализированной средне- и многоэтажной общественной застройки	га	5,10	6,05
1.1.7	Зона специализированной малоэтажной общественной застройки	га	3,08	1,83
1.1.8	Зона объектов дошкольного, начального общего, основного общего и среднего (полного) общего образования	га	3,85	3,85
1.1.9	Зона застройки малоэтажными многоквартирными жилыми домами (до 4 этажей, включая мансардный)	га	1,18	1,02
1.1.10	Зона застройки среднеэтажными жилыми домами (от 5 до 8 этажей, включая мансардный)	га	2,25	2,25
1.1.11	Зона застройки многоэтажными жилыми домами (9 - 13 этажей)	га	13,25	7,32
1.1.12	Зона застройки жилыми домами повышенной этажности (14 и более этажей)	га	0,34	–
1.1.13	Зона застройки индивидуальными жилыми домами	га	3,11	–
1.1.14	Зона объектов улично-дорожной сети	га	10,51	10,95
1.1.15	Зона объектов инженерной инфраструктуры	га	2,53	3,76
1.1.16	Зона производственных объектов с различными нормативами воздействия на окружающую среду	га	19,74	5,78
1.1.17	Зона коммунальных и складских объектов	га	0,81	12,34
1.1.18	Зона стоянок для легковых автомобилей	га	0,28	0,66

1.1.19	Зоны резерва	га	1,92	–
1.2	Обеспеченность озелененными территориями общего пользования	кв. м/ человека	0,5	2,1
2	Население			
2.1	Численность населения	тыс. человек	11,1	9,6
2.2	Плотность населения территории жилой застройки	человек/га	301	252
3	Жилищный фонд			
3.1	Средняя обеспеченность населения общей жилой площадью	кв. м общей жилой площади/ человека	23,2	30,0
3.2	Общий объем жилищного фонда	тыс. кв. м	258	287
3.3	Объем нового жилищного строительства	тыс. кв. м	–	29
4	Объекты социального и культурно-бытового обслуживания населения			
4.1	Детские дошкольные учреждения	мест	388	388
4.2	Общеобразовательные школы	мест	750	1200
4.3	Физкультурно-спортивные залы, помещения	кв. м пола	3300	4800
4.4	Спортивные школы	мест	180	180
4.5	Плавательные бассейны	кв. м зеркала воды	–	250
4.6	Амбулаторные учреждения всех видов	посещений в смену	420	420
4.7	Магазины шаговой доступности	тыс. кв. м торговой площади	1,2	1,2
4.8	Библиотеки	объект	1	1
4.9	Отделения почтовой связи	объект	1	1
4.10	Общественная недвижимость, в том числе:	тыс. кв. м общей площади	117	173

4.10.1	Коммерческая недвижимость	тыс. кв. м общей площади	109	164
5	Транспортная инфраструктура			
5.1	Протяженность улично-дорожной сети, в том числе:	км	6,4	7,1
5.1.1	Магистральные улицы общегородского значения регулируемого движения	км	1,75	1,75
5.1.2	Магистральные улицы районного значения	км	2,68	2,95
5.1.3	Улицы в жилой застройке	км	1,97	2,40
5.2	Плотность улично-дорожной сети	км/кв. км	9,1	9,8
5.3	Плотность магистральной сети	км/кв. км	6,3	6,3
5.4	Протяженность линий общественного транспорта, в том числе:	км	1,4	1,4
5.4.1	Автобуса	км	0,9	0,9
5.4.2	Троллейбуса	км	0,5	0,5
5.5	Парковочных мест, в том числе:	тыс. машино-мест	1,6	2,8
5.5.1	В крытых стоянках и гаражах	тыс. машино-мест	0,1	0,8
5.5.2	На открытых стоянках	тыс. машино-мест	1,5	2,0
6	Инженерное оборудование и благоустройство территории			
6.1	Водопотребление	тыс. куб. м/сутки	4,62	4,41
6.2	Водоотведение	тыс. куб. м/сутки	3,87	3,69
6.3	Отведение ливневых стоков	куб. м/сек	2,9	2,9
6.4	Потребление электроэнергии	МВт	12,14	13,63
6.5	Годовое потребление природного газа	млн.куб.м/год	9,90	9,88
6.6	Часовое потребление природного газа	тыс. куб. м /час	2,54	2,53
6.7	Потребление тепла на отопление, вентиляцию, горячее водоснабжение	Гкал/час	36,0	39,6
6.8	Количество твердых бытовых отходов	куб. м/сутки	66	59

Приложение 3
к проекту планировки территории, ограниченной улицами Дуси Ковальчук, Сухарной, Тимирязева и Плановой, в Зельцовском районе

ПОЛОЖЕНИЯ об очередности планируемого развития территории

До 2030 планируются к реализации:
решения по отводу и очистке поверхностных стоков с учетом требований СанПиН 2.1.5.980-00 2.1.5 «Водоотведение населенных мест, санитарная охрана водных объектов. Гигиенические требования к охране поверхностных вод. Санитарные правила и нормы»;
расширение до 16 м проезжей части участка магистральной улицы общегородского значения регулируемого движения по ул. Сухарной (0,4 км);
расширение проезжей части ул. Тимирязева (2,55 км), ул. Переездной (0,45 км) до 9 м;
новое строительство улицы местного значения с проектным обозначением ж. у. 1 (0,43 км) с шириной проезжей части 7 м;
строительство тоннельного проезда на пересечении ул. Дуси Ковальчук и Плановой;
реконструкция муниципального бюджетного общеобразовательного учреждения города Новосибирска «Средняя общеобразовательная школа № 131» в квартале 304.01.01.01 со строительством блока пристройки на 450 учащихся, плавательного бассейна.

Приложение 2
к постановлению мэрии
города Новосибирска
от _____ № _____

ПРОЕКТ
межевания территории квартала 304.01.01.02 в границах проекта
планировки территории, ограниченной улицами Дуси Ковальчук,
Сухарной, Тимирязева и Плановой, в Заельцовском районе

1. Текстовая часть проекта межевания территории:
 - 1.1. Сведения об образуемом земельном участке (приложение 1).
 - 1.2. Сведения о границах территории, в отношении которой утвержден проект межевания (приложение 2).
 2. Чертеж межевания территории (приложение 3).
-

МЭРИЯ ГОРОДА НОВОСИБИРСКА

ПОСТАНОВЛЕНИЕ

От 24.09.2020

№ 2908

Об отказе Искендерову Р. М. оглы в предоставлении разрешения на условно разрешенный вид использования земельного участка и объекта капитального строительства

В соответствии со статьей 39 Градостроительного кодекса Российской Федерации, решением Совета депутатов города Новосибирска от 24.06.2009 № 1288 «О Правилах землепользования и застройки города Новосибирска», постановлением мэрии города Новосибирска от 30.01.2019 № 321 «Об административном регламенте предоставления муниципальной услуги по предоставлению разрешения на условно разрешенный вид использования земельного участка или объекта капитального строительства», на основании заключения о результатах общественных обсуждений по проекту решения о предоставлении разрешения на условно разрешенный вид использования земельных участков и объектов капитального строительства от 17.08.2020, рекомендаций комиссии по подготовке проекта правил землепользования и застройки города Новосибирска о предоставлении и об отказе в предоставлении разрешений на условно разрешенный вид использования земельного участка или объекта капитального строительства от 21.08.2020, руководствуясь Уставом города Новосибирска, ПОСТАНОВЛЯЮ:

1. Отказать Искендерову Р. М. оглы в предоставлении разрешения на условно разрешенный вид использования земельного участка в границах территории кадастрового квартала 54:35:073210 площадью 1206 кв. м по адресу: Российская Федерация, Новосибирская область, город Новосибирск, ул. Лескова и объекта капитального строительства (зона улично-дорожной сети (ИТ-3)) – «обслуживание автотранспорта (4.9) – гаражи с несколькими стояночными местами» в связи с несоблюдением требований статей 6, 80 Федерального закона от 22.07.2008 № 123-ФЗ «Технический регламент о требованиях пожарной безопасности», статьи 8 Федерального закона от 30.12.2009 № 384-ФЗ «Технический регламент о безопасности зданий и сооружений», несоответствием проекту планировки территории, ограниченной улицами Доватора, Никитина, Автогенной, Лескова и Бориса Богаткова, в Октябрьском и Дзержинском районах, утвержденному постановлением мэрии города Новосибирска от 02.10.2019 № 3650.

2. Департаменту строительства и архитектуры мэрии города Новосибирска разместить постановление на официальном сайте города Новосибирска в информационно-телекоммуникационной сети «Интернет».

3. Департаменту информационной политики мэрии города Новосибирска обеспечить опубликование постановления.

4. Контроль за исполнением постановления возложить на заместителя мэра города Новосибирска – начальника департамента строительства и архитектуры мэрии города Новосибирска.

Мэр города Новосибирска

А. Е. Локоть

МЭРИЯ ГОРОДА НОВОСИБИРСКА

ПОСТАНОВЛЕНИЕ

От 24.09.2020

№ 2909

Об отказе Искендерову Р. М. оглы в предоставлении разрешения на отклонение от предельных параметров разрешенного строительства, реконструкции объектов капитального строительства

В соответствии со статьей 40 Градостроительного кодекса Российской Федерации, решением Совета депутатов города Новосибирска от 24.06.2009 № 1288 «О Правилах землепользования и застройки города Новосибирска», постановлением мэрии города Новосибирска от 30.01.2019 № 320 «Об административном регламенте предоставления муниципальной услуги по предоставлению разрешения на отклонение от предельных параметров разрешенного строительства, реконструкции объектов капитального строительства», на основании заключения о результатах общественных обсуждений по проекту решения о предоставлении разрешения на отклонение от предельных параметров разрешенного строительства, реконструкции объектов капитального строительства от 17.08.2020, рекомендаций комиссии по подготовке проекта правил землепользования и застройки города Новосибирска о предоставлении и об отказе в предоставлении разрешений на отклонение от предельных параметров разрешенного строительства, реконструкции объектов капитального строительства от 21.08.2020, руководствуясь Уставом города Новосибирска, ПОСТАНОВЛЯЮ:

1. Отказать Искендерову Р. М. оглы в предоставлении разрешения на отклонение от предельных параметров разрешенного строительства, реконструкции объектов капитального строительства (без указания неблагоприятных для застройки характеристик земельного участка) для земельного участка с кадастровым номером 54:35:073210:20 площадью 593 кв. м с местоположением: установлено относительно ориентира, расположенного в границах земельного участка, ориентир – индивидуальный жилой дом по адресу: Российская Федерация, Новосибирская область, город Новосибирск, ул. Лескова, 197 (зона улично-дорожной сети (ИТ-3)), в связи с тем, что отсутствуют обоснования, предусмотренные частью 1 статьи 40 Градостроительного кодекса Российской Федерации; не соблюдены требования статей 6, 80 Федерального закона от 22.07.2008 № 123-ФЗ «Технический регламент о требованиях пожарной безопасности», статьи 8 Федерального закона от 30.12.2009 № 384-ФЗ «Технический регламент о безопасности зданий и сооружений»; не соответствует проекту планировки территории, ограниченной улицами Доватора, Никитина, Автогенной, Лескова и Бориса Богаткова, в Октябрьском и Дзержинском районах, утвержденному постановлением мэрии города Новосибирска от 02.10.2019 № 3650, в части: уменьшения минимального отступа от границ земельного участка, за пределами которого запрещено строительство зданий, строений, сооружений, с 3 м до 0 м; увеличения максимального процента застройки до 66 %.

2. Департаменту строительства и архитектуры мэрии города Новосибирска разместить постановление на официальном сайте города Новосибирска в информационно-телекоммуникационной сети «Интернет».

3. Департаменту информационной политики мэрии города Новосибирска обеспечить опубликование постановления.

4. Контроль за исполнением постановления возложить на заместителя мэра города Новосибирска – начальника департамента строительства и архитектуры мэрии города Новосибирска.

Мэр города Новосибирска

А. Е. Локоть

МЭРИЯ ГОРОДА НОВОСИБИРСКА

ПОСТАНОВЛЕНИЕ

От 24.09.2020

№ 2910

О признании утратившим силу постановления мэрии города Новосибирска от 30.09.2015 № 5965 «О создании Территориальной психолого-медико-педагогической комиссии города Новосибирска»

В соответствии с Федеральным законом от 06.10.2003 № 131-ФЗ «Об общих принципах организации местного самоуправления в Российской Федерации», руководствуясь Уставом города Новосибирска, ПОСТАНОВЛЯЮ:

1. Признать утратившим силу постановление мэрии города Новосибирска от 30.09.2015 № 5965 «О создании Территориальной психолого-медико-педагогической комиссии города Новосибирска».

2. Департаменту информационной политики мэрии города Новосибирска обеспечить опубликование постановления.

Мэр города Новосибирска

А. Е. Локоть

МЭРИЯ ГОРОДА НОВОСИБИРСКА

ПОСТАНОВЛЕНИЕ

От 25.09.2020

№ 2911

О резервировании земель по ул. Михаила Кулагина в Октябрьском районе для муниципальных нужд города Новосибирска

В целях планируемого размещения объекта капитального строительства местного значения – автомобильной дороги общего пользования по ул. Михаила Кулагина в Октябрьском районе, на основании постановлений мэрии города Новосибирска от 29.12.2017 № 5846 «О проекте планировки и проектах межевания территории, ограниченной улицами Ипподромской, Фрунзе, Доватора, Бориса Богаткова, Кирова, Восход, створом Октябрьского моста, береговой линией реки Оби, в Дзержинском, Октябрьском и Центральном районах», от 27.04.2020 № 1379 «О проекте межевания территории, предусматривающем размещение линейного объекта транспортной инфраструктуры местного значения – автомобильной дороги общего пользования по ул. Михаила Кулагина в Октябрьском и Центральном районах», в соответствии с Земельным кодексом Российской Федерации, руководствуясь Уставом города Новосибирска, ПОСТАНОВЛЯЮ:

1. Зарезервировать для муниципальных нужд города Новосибирска на три года со дня публикации постановления земли площадью 32605 кв. м в границах зоны планируемого размещения объекта капитального строительства местного значения – автомобильной дороги общего пользования по ул. Михаила Кулагина в Октябрьском районе согласно схеме резервируемых земель (приложение 1).

2. Утвердить перечень кадастровых номеров земельных участков, которые полностью или частично расположены в границах резервируемых земель, указанных в пункте 1 настоящего постановления (приложение 2).

3. Определить место и время ознакомления заинтересованных лиц со схемой резервируемых земель, перечнем кадастровых номеров земельных участков, которые полностью или частично расположены в границах резервируемых земель: департамент строительства и архитектуры мэрии города Новосибирска (Российская Федерация, Новосибирская область, город Новосибирск, Красный проспект, 50, кабинет 507, понедельник и четверг с 9.00 до 13.00 час.) или официальный сайт города Новосибирска в информационно-телекоммуникационной сети «Интернет» (www.novo-sibirsk.ru).

4. Установить срок действия ограничений предусмотренных подпунктами 2, 3 пункта 1 статьи 40 Земельного кодекса Российской Федерации прав собственников земельных участков, землепользователей, землевладельцев, арендаторов земельных участков на использование земельных участков, расположенных в границах резервируемых земель, указанных в пункте 1 настоящего постановления, в соответствии с Земельным кодексом Российской Федерации, другими федеральными законами – три года со дня опубликования постановления.

5. Департаменту земельных и имущественных отношений мэрии города

Новосибирска обеспечить регистрацию в Управлении Федеральной службы государственной регистрации, кадастра и картографии по Новосибирской области ограничения прав на земельные участки, расположенные в границах резервируемых земель, указанных в пункте 1 настоящего постановления.

6. Департаменту информационной политики мэрии города Новосибирска обеспечить опубликование постановления.

7. Контроль за исполнением постановления возложить на заместителя мэра города Новосибирска – начальника департамента строительства и архитектуры мэрии города Новосибирска, начальника департамента земельных и имущественных отношений мэрии города Новосибирска.

Мэр города Новосибирска

А. Е. Локоть

Полная версия документа с приложениями – в официальном сетевом издании «Официальный интернет-портал правовой информации города Новосибирска»: <http://nskpravo.info/>

МЭРИЯ ГОРОДА НОВОСИБИРСКА

ПОСТАНОВЛЕНИЕ

От 25.09.2020

№ 2912

О проекте межевания территории квартала 147.01.02.01 в границах проекта планировки территории, ограниченной улицами Доватора, Никитина, Автогенной, Лескова и Бориса Богаткова, в Октябрьском и Дзержинском районах

В целях определения местоположения границ образуемых и изменяемых земельных участков, в соответствии с Градостроительным кодексом Российской Федерации, постановлением Правительства Российской Федерации от 19.11.2014 № 1221 «Об утверждении Правил присвоения, изменения и аннулирования адресов», решением Совета депутатов города Новосибирска от 24.05.2017 № 411 «О Порядке подготовки документации по планировке территории и признании утратившими силу отдельных решений Совета депутатов города Новосибирска», постановлении мэрии города Новосибирска от 02.10.2019 № 3650 «О проекте планировки территории, ограниченной улицами Доватора, Никитина, Автогенной, Лескова и Бориса Богаткова, в Октябрьском и Дзержинском районах», от 02.06.2020 № 1730 «О подготовке проекта межевания территории квартала 147.01.02.01 в границах проекта планировки территории, ограниченной улицами Доватора, Никитина, Автогенной, Лескова и Бориса Богаткова, в Октябрьском и Дзержинском районах», руководствуясь Уставом города Новосибирска, ПОСТАНОВЛЯЮ:

1. Утвердить проект межевания территории квартала 147.01.02.01 в границах проекта планировки территории, ограниченной улицами Доватора, Никитина, Автогенной, Лескова и Бориса Богаткова, в Октябрьском и Дзержинском районах (приложение).

2. Присвоить адрес образуемому земельному участку согласно приложению 1 к проекту межевания территории квартала 147.01.02.01 в границах проекта планировки территории, ограниченной улицами Доватора, Никитина, Автогенной, Лескова и Бориса Богаткова, в Октябрьском и Дзержинском районах.

3. Признать утратившим силу постановление мэрии города Новосибирска от 19.02.2020 № 564 «О проекте межевания территории квартала 147.01.02.01 в границах проекта планировки территории, ограниченной улицами Доватора, Никитина, Автогенной, Лескова и Бориса Богаткова, в Октябрьском и Дзержинском районах».

4. Департаменту строительства и архитектуры мэрии города Новосибирска разместить постановление на официальном сайте города Новосибирска в информационно-телекоммуникационной сети «Интернет».

5. Департаменту информационной политики мэрии города Новосибирска в течение семи дней со дня издания постановления обеспечить опубликование постановления.

6. Контроль за исполнением постановления возложить на заместителя мэра города Новосибирска – начальника департамента строительства и архитектуры мэрии города Новосибирска.

Мэр города Новосибирска

А. Е. Локоть

Полная версия документа с приложениями – в официальном сетевом издании
«Официальный интернет-портал правовой информации города Новосибирска»:
<http://nskpravo.info/>

Приложение
к постановлению мэрии
города Новосибирска
от 25.09.2020 № 2912

ПРОЕКТ
межевания территории квартала 147.01.02.01 в границах проекта
планировки территории, ограниченной улицами Доватора, Никитина,
Автогенной, Лескова и Бориса Богаткова, в Октябрьском
и Дзержинском районах

1. Текстовая часть проекта межевания территории:
 - 1.1. Сведения об образуемом земельном участке (приложение 1).
 - 1.2. Сведения о границах территории, в отношении которой утвержден проект межевания (приложение 2).
 2. Чертеж межевания территории (приложение 3).
-

МЭРИЯ ГОРОДА НОВОСИБИРСКА

ПОСТАНОВЛЕНИЕ

От 25.09.2020

№ 2919

О проекте планировки и проектах межевания территории, ограниченной 1-м Мочищенским шоссе, ул. Жуковского, рекой 2-я Ельцовка, границей городских лесов, в Заельцовском районе

В целях выделения элементов планировочной структуры, установления параметров планируемого развития элементов планировочной структуры, зон планируемого размещения объектов капитального строительства, в том числе объектов федерального значения, объектов регионального значения, объектов местного значения, определения местоположения границ образуемых и изменяемых земельных участков, с учетом протокола общественных обсуждений и заключения о результатах общественных обсуждений, в соответствии с Градостроительным кодексом Российской Федерации, постановлением Правительства Российской Федерации от 19.11.2014 № 1221 «Об утверждении Правил присвоения, изменения и аннулирования адресов», решением Совета депутатов города Новосибирска от 24.05.2017 № 411 «О Порядке подготовки документации по планировке территории и признании утратившими силу отдельных решений Совета депутатов города Новосибирска», постановлением мэрии города Новосибирска от 02.04.2019 № 1173 «О подготовке проекта планировки и проектов межевания территории, ограниченной 1-м Мочищенским шоссе, ул. Жуковского, рекой 2-я Ельцовка, границей городских лесов, в Заельцовском районе», руководствуясь Уставом города Новосибирска, ПОСТАНОВЛЯЮ:

1. Утвердить проект планировки территории, ограниченной 1-м Мочищенским шоссе, ул. Жуковского, рекой 2-я Ельцовка, границей городских лесов, в Заельцовском районе (приложение 1).

2. Утвердить проект межевания территории квартала 293.01.02.01 в границах проекта планировки территории, ограниченной 1-м Мочищенским шоссе, ул. Жуковского, рекой 2-я Ельцовка, границей городских лесов, в Заельцовском районе (приложение 2).

3. Утвердить проект межевания застроенной территории в границах улиц Сеченова, Бестужева в границах проекта планировки территории, ограниченной 1-м Мочищенским шоссе, ул. Жуковского, рекой 2-я Ельцовка, границей городских лесов, в Заельцовском районе (приложение 3).

4. Присвоить адреса образуемым земельным участкам:
согласно приложению 1 к проекту межевания территории квартала 293.01.02.01 в границах проекта планировки территории, ограниченной 1-м Мочищенским шоссе, ул. Жуковского, рекой 2-я Ельцовка, границей городских лесов, в Заельцовском районе;

согласно приложению 1 к проекту межевания застроенной территории в границах улиц Сеченова, Бестужева в границах проекта планировки территории, огра-

ниченной 1-м Мочищенским шоссе, ул. Жуковского, рекой 2-я Ельцовка, границей городских лесов, в Заельцовском районе.

5. Признать утратившими силу:

приложение 1 к постановлению мэрии города Новосибирска от 13.03.2015 № 2397 «Об утверждении проекта планировки территории, ограниченной рекой Обью, границей города Новосибирска, Мочищенским шоссе, ул. Жуковского, ул. Тимирязева, ул. Сухарной, перспективной городской магистралью непрерывного движения в направлении перспективного Ельцовского моста через реку Обь в Заельцовском районе» в части территории, ограниченной 1-м Мочищенским шоссе, ул. Жуковского, рекой 2-я Ельцовка, границей городских лесов, в Заельцовском районе;

постановление мэрии города Новосибирска от 03.10.2017 № 4489 «О проекте межевания территории квартала 029.01.02.15 в границах проекта планировки территории, ограниченной рекой Обью, границей города Новосибирска, Мочищенским шоссе, ул. Жуковского, ул. Тимирязева, ул. Сухарной, перспективной городской магистралью непрерывного движения в направлении перспективного Ельцовского моста через реку Обь, в Заельцовском районе».

6. Департаменту строительства и архитектуры мэрии города Новосибирска разместить постановление на официальном сайте города Новосибирска в информационно-телекоммуникационной сети «Интернет».

7. Департаменту информационной политики мэрии города Новосибирска в течение семи дней со дня издания постановления обеспечить опубликование постановления.

8. Контроль за исполнением постановления возложить на заместителя мэра города Новосибирска – начальника департамента строительства и архитектуры мэрии города Новосибирска.

Мэр города Новосибирска

А. Е. Локоть

Полная версия документа с приложениями – в официальном сетевом издании «Официальный интернет-портал правовой информации города Новосибирска»: <http://nskpravo.info/>

Приложение 1
к постановлению мэрии
города Новосибирска
от 25.09.2020 № 2919

ПРОЕКТ
планировки территории, ограниченной 1-м Мочищенским шоссе,
ул. Жуковского, рекой 2-я Ельцовка, границей городских лесов,
в Зяельцовском районе

1. Чертеж планировки территории (приложение 1).
 2. Положение о характеристиках планируемого развития территории (приложение 2).
 3. Положения об очередности планируемого развития территории (приложение 3).
-

Приложение 2
к проекту планировки территории, ограниченной 1-м Мочищенским шоссе, ул. Жуковского, рекой 2-я Ельцовка, границей городских лесов, в Зельцовском районе

ПОЛОЖЕНИЕ

о характеристиках планируемого развития территории

1. Характеристики планируемого развития территории

Проект планировки территории, ограниченной 1-м Мочищенским шоссе, ул. Жуковского, рекой 2-я Ельцовка, границей городских лесов, в Зельцовском районе (далее – проект планировки) выполнен в отношении территории, ограниченной 1-м Мочищенским шоссе, ул. Жуковского, рекой 2-я Ельцовка, границей городских лесов, в Зельцовском районе (далее – планируемая территория). Проект планировки разработан с учетом основных положений Генерального плана города Новосибирска, утвержденного решением Совета депутатов города Новосибирска от 26.12.2007 № 824 «О Генеральном плане города Новосибирска», Правил землепользования и застройки города Новосибирска, утвержденных решением Совета депутатов города Новосибирска от 24.06.2009 № 1288 «О правилах землепользования и застройки города Новосибирска».

1.1. Размещение объектов капитального строительства различного назначения

Вдоль перспективной Ельцовской магистрали, улицы Жуковского и 1-го Мочищенского шоссе проектом планировки предполагается размещение жилой застройки смешанной, средней и малой этажности, общественной, спортивной, коммунально-складской застройки. На территориях, удаленных от основных магистральных улиц общегородского значения, проектом планировки предлагается индивидуальная жилая застройка и размещение объектов социального обслуживания: общеобразовательных организаций, дошкольных образовательных организаций, медицинских и спортивных учреждений, объектов инженерной инфраструктуры, обслуживающих жилую и общественную застройку, территорий озеленения общего пользования.

В границах проекта планировки находится четыре памятника истории и культуры города Новосибирска, охраняемых государством.

Планируемая территория имеет следующие показатели застройки зон допустимого размещения объектов жилищного строительства:

- плотность населения планировочного района – 46,55 человек/га;
- населения территорий жилой застройки – 111,91 человек/га;

средняя обеспеченность населения общей площадью жилья – 24 кв. м/человека; общий объем жилищного фонда – 551,62 тыс. кв. м.

1.2. Развитие системы транспортного обслуживания

Перспективная Ельцовская магистраль определена проектом планировки как магистральные улицы общегородского значения непрерывного движения.

Существующее 1-е Мочищенское шоссе и существующая реконструируемая улица Жуковского определена проектом планировки как магистральные улицы общегородского значения регулируемого движения.

Существующие улицы Победы, Ереванская, Дачное шоссе определены проектом планировки как магистральные улицы районного значения.

Улицы Лесной авиации, Юннатов, Заветная, Бестужева определены проектом планировки как улицы в жилой застройке.

Пересечение магистральных улиц общегородского значения между собой проектом принято выполнить с помощью нерегулируемых транспортных развязок в разных уровнях. Выходы районных магистральных улиц на улицы общегородского значения проектом планировки в одном уровне, а также на дополнительные проезжие части, без пересечения. Пересечение улиц в жилой застройке между собой, а также примыкание к магистральным улицам районного значения, предусмотрены нерегулируемыми в одном уровне.

По магистральным улицам проектом предполагается пустить уличный общественный транспорт: автобусы, троллейбусы и маршрутные такси. По перспективной Ельцовской магистрали, кроме того, предполагается пустить выделенную линию скоростного трамвая на изолированном полотне. Часть Ельцовской магистрали предусмотрено выполнить скрыто – в подземном тоннеле.

1.3. Развитие системы инженерного обеспечения

1.3.1. Водоснабжение

Водоснабжение планируемой территории предусматривается от единой сети для хозяйственно-питьевых и противопожарных нужд.

Схема водоснабжения проектируется кольцевой.

Водоснабжение площадок нового строительства осуществляется прокладкой водопроводных сетей с подключением к существующим сетям водопровода.

Наружное пожаротушение предусматривается из пожарных гидрантов, устанавливаемых на кольцевых уличных и внутриквартальных сетях водопровода.

Для обеспечения бесперебойного водоснабжения на проектируемой территории необходимо выполнить строительство объектов водопровода общегородского значения, необходимых для инженерного обеспечения территории (до 2030 года).

1.3.2. Водоотведение

Хозяйственно-бытовая канализация.

От проектируемых территорий предусматриваются как самотечные сети, так и напорные, с перекачкой стоков в существующий коллектор.

Дождевая канализация.

Проектом предусмотрен сбор поверхностного стока с покрытий застроенных и застраиваемых участков территории в приемные устройства сети дождевой канализации; с участков озеленения и природных лесов сток предполагается естественным или через открытые водоотводные сооружения. Собранный с застроенных территорий сток сетью закрытой дождевой канализации предполагается подавать на два очистных сооружения как самотеком, так и самотечно-напорным способом.

Характеристику и производителя очистных сооружений глубокой очистки закрытого типа предлагается уточнить в ходе их детального проектирования на последующих стадиях реализации проекта планировки.

1.3.3. Теплоснабжение

Централизованному теплоснабжению подлежат все проектируемые объекты района по всем видам обеспечения – отопление, вентиляция и бытовое горячее водоснабжение.

Покрытие тепловых потребностей планируемой территории района предлагается в зависимости от характера и компактности застройки.

Источники покрытия тепловых нагрузок: теплоэлектроцентр-4 (ТЭЦ-4) и проектируемые котельные.

Теплоснабжение кварталов, где остается сохраняемая застройка, предусматривается от существующих центральных тепловых пунктов (далее – ЦТП). В кварталах, где подлежит сносу несколько домов или строится несколько домов, теплоснабжение предусматривается от ЦТП, подлежащих реконструкции с установкой дополнительного оборудования. В кварталах с новой застройкой предусматривается строительство новых ЦТП.

Схема тепловых сетей: до ЦТП – 2-трубная прокладка, после ЦТП – 4-трубная, совместно с водопроводом.

Температура теплоносителя в сетях теплоснабжения до ЦТП – 150 – 70 0С, после ЦТП – 130 – 70 0С.

Системы горячего водоснабжения потребителей присоединяются к 2-трубным тепловым сетям через водоподогреватели (закрытая система теплоснабжения).

Трасса трубопроводов магистральных тепловых сетей проходит под газонами вдоль проезжей части с соблюдением СП 124.13330.2012 «Тепловые сети».

Для обеспечения надежности теплоснабжения предусматривается резервирование теплосети по магистралям с созданием кольцевых сетей (закольцовкой) путем устройства перемычек по смежным улицам.

1.3.4. Газоснабжение

Тепловые источники и промышленные потребители предполагается подключать к газопроводам высокого давления; бытовых потребителей - через газораспределительные пункты и шкафные газораспределительные пункты тупиковыми распределительными газопроводами.

Не охваченные газоснабжением территории малоэтажной застройки предполагается газифицировать в соответствии с техническими условиями общества с ограниченной ответственностью (далее – ООО) «Сибгипрониигаз».

1.3.5. Электроснабжение

Потребителями электроэнергии планируемой территории являются жилые и общественные здания. Электрические нагрузки общественных зданий общегородского значения определены по удельным показателям и аналогам.

В планируемом районе предлагаются к установке отдельно стоящие трансформаторные подстанции напряжением 10/0,4 кВ комплектно-блочного исполнения полной заводской готовности с современным оборудованием и энергосберегающими трансформаторами мощностью по 1000 - 1250 кВА 10/0,4 кВ с кабельными вводами высокого и низкого напряжения.

Питающие линии 10 кВ к сетевым трансформаторным подстанциям кварталов 10/0,4 кВ и сети 0,4 кВ выполняются кабелем, прокладываемым в земляной траншее.

Питание проектируемых трансформаторных подстанций выполняется двумя взаимно резервируемыми фидерами. Схема распределительной сети 10 кВ принимается петлевой с аварийной перемычкой, разомкнутой в нормальном режиме работы.

1.3.6. Средства связи

Телефонизация.

Для телефонизации планируемой территории проектом определена необходимость открытия новой цифровой автоматической телефонной станции с включением в городскую телефонную сеть по оптоволоконным линиям.

Телефонные линии, попадающие под новую застройку, должны быть перенесены или демонтированы.

Радиофикация.

Обеспечение жителей и организаций проектируемого района предполагается двумя способами:

- от существующей городской радиотрансляционной сети;
- путем организации трехпрограммного эфирного вещания.

1.4. Инженерная подготовка планируемой территории

Проектом планировки предусмотрены мероприятия, направленные на исключение опасных инженерно-геологических процессов при освоении территории для нужд инженерной, транспортной инфраструктур, общественного и жилищного строительства, для исключения вредного воздействия на природные водные объекты – реки Обь и 2-я Ельцовка, для обеспечения безопасного использования территории по ее назначению во время и после реализации проекта планировки.

Проектом планировки предложены мероприятия, предусмотренные Водным кодексом Российской Федерации, при освоении территории водоохранных зон рек Оби и 2-я Ельцовка, а также третьего пояса санитарной охраны водозаборных сооружений питьевого назначения ООО «НЗКХ-Энергия».

Интенсивное воздействие методами организации рельефа и иными инженерными мероприятиями предусмотрено в основном при строительстве новых транспортных объектов и ликвидации сформировавшихся опасных процессов природного и техногенного характера, в том числе угрожающих чистоте и наполняемости природных водных объектов. Большая часть мероприятий входит в состав общих работ по инженерной подготовке территории, предусмотренных в проектах планировки нескольких соседних территорий.

2. Определение многофункциональных зон и планируемого значения их в городской застройке

Проектом планировки на территории выделены следующие зоны размещения объектов капитального строительства:

- природная зона;
- парки, скверы, бульвары, иные озелененные территории общего пользования;
- озелененные территории ограниченного пользования;
- зона отдыха и оздоровления;
- зона объектов религиозного назначения;
- зона объектов культуры и спорта;
- зона застройки объектами делового, общественного и коммерческого назначения, в том числе многоэтажных жилых домов;
- зона специализированной малоэтажной общественной застройки;
- зона объектов здравоохранения;
- зона объектов дошкольного, начального общего, основного общего и среднего (полного) общего образования;
- зона застройки жилыми домами смешанной этажности;
- зона застройки малоэтажными многоквартирными жилыми домами (до 4 этажей, включая мансардный);
- зона индивидуальной жилой застройки;
- зона коммунальных и складских объектов;
- зона сооружений и коммуникаций автомобильного, речного, воздушного транс-

порта, метрополитена;
 зона улично-дорожной сети;
 зона объектов инженерной инфраструктуры;
 зона кладбищ и крематориев;
 зона стоянок для легковых автомобилей.

2.1. Решения в части определения базового баланса зонирования территории

Планируемый баланс территории на 2030 год представлен в таблице 1.

Таблица 1

Планируемый баланс территории на 2030 год

№ п/п	Показатель	Площадь, га	Процент
1	2	3	4
1	Природная зона	68,93	12,89
2	Парки, скверы, бульвары, иные озелененные территории общего пользования	9,19	1,72
3	Зона отдыха и оздоровления	10,23	1,91
4	Озелененные территории ограниченного пользования	1,59	0,30
5	Зона объектов религиозного назначения	3,89	0,73
6	Зона объектов культуры и спорта	20,02	3,74
7	Зона застройки объектами делового, общественного и коммерческого назначения, в том числе многоэтажных жилых домов	4,06	0,76
8	Зона специализированной малоэтажной общественной застройки	16,75	3,13
9	Зона объектов здравоохранения	5,46	1,02
10	Зона объектов дошкольного, начального общего, основного общего и среднего (полного) общего образования	11,44	2,14
11	Зона застройки жилыми домами смешанной этажности	4,21	0,79
12	Зона застройки малоэтажными многоквартирными жилыми домами (до 4 этажей, включая мансардный)	13,54	2,53

1	2	3	4
13	Зона индивидуальной жилой застройки	105,21	19,68
14	Зона коммунальных и складских объектов	19,31	3,61
15	Зона сооружений и коммуникаций автомобильного, речного, воздушного транспорта, метрополитена	4,29	0,80
16	Зона улично-дорожной сети	66,01	12,35
17	Зона объектов инженерной инфраструктуры	8,09	1,51
18	Зона кладбищ и крематориев	158,99	29,74
19	Зона стоянок для легковых автомобилей	3,48	0,65
	Планируемая территория	534,68	100,00

2.2. Размещение объектов капитального строительства федерального значения

Существующие на планируемой территории объекты федерального значения на расчетный срок сохраняются. В квартале 293.01.03.01 проектом предусмотрено размещение пожарного депо.

2.3. Размещение объектов капитального строительства регионального значения

Существующие на планируемой территории объекты регионального значения на расчетный срок сохраняются.

В квартале 293.01.01.01 проектом предусмотрено размещение больницы на 500 коек.

В квартале 293.01.03.01 проектом предусмотрено размещение амбулаторно-поликлинического учреждения на 250 посещений в смену.

2.4. Размещение объектов капитального строительства местного значения

В квартале 293.01.02.01 проектом планировки предусмотрено размещение дошкольной образовательной организации на 440 мест.

В квартале 293.01.02.01 проектом планировки предусмотрено размещение общеобразовательной организации на 1100 мест.

В квартале 293.01.03.01 проектом планировки предусмотрено размещение общеобразовательной организации на 825 мест.

В квартале 293.01.04.01 проектом планировки предусмотрено размещение общеобразовательной организации на 825 мест.

В квартале 293.01.04.01 проектом планировки предусмотрено размещение дошкольной образовательной организации на 250 мест.

В квартале 293.01.05.01 проектом планировки предусмотрено размещение дошкольной образовательной организации на 175 мест.

В квартале 293.01.05.02 проектом планировки предусмотрено размещение общеобразовательной организации на 500 мест.

В квартале 293.01.02.01 проектом планировки предусмотрено размещение спортивного комплекса.

2.5. Основные технико-экономические показатели использования территории

Основные технико-экономические показатели использования территории представлены в таблице 2.

Таблица 2

Основные технико-экономические показатели использования территории

№ п/п	Показатель	Единицы измерения	Итого до 2030 года
1	2	3	4
1	Территория		
1.1	Парки, скверы, бульвары, иные озелененные территории общего пользования	га	9,19
1.2	Зона отдыха и оздоровления	га	10,23
1.3	Озелененные территории ограниченного пользования	га	1,59
1.4	Зона объектов религиозного назначения	га	3,89
1.5	Зона объектов культуры и спорта	га	20,02
1.6	Зона застройки объектами делового, общественного и коммерческого назначения, в том числе многоэтажных жилых домов	га	4,06
1.7	Зона специализированной малоэтажной общественной застройки	га	16,75
1.8	Зона объектов здравоохранения	га	5,46
1.9	Зона объектов дошкольного, начального общего, основного общего и среднего (полного) общего образования	га	11,44
1.10	Зона застройки жилыми домами смешанной этажности	га	4,21

1	2	3	4
1.11	Зона застройки малоэтажными многоквартирными жилыми домами (до 4 этажей, включая мансардный)	га	13,54
1.12	Зона индивидуальной жилой застройки	га	105,21
1.13	Зона коммунальных и складских объектов	га	19,31
1.14	Зона сооружений и коммуникаций автомобильного, речного, воздушного транспорта, метрополитена	га	4,29
1.15	Зона улично-дорожной сети	га	66,01
1.16	Зона объектов инженерной инфраструктуры	га	8,09
1.17	Зона кладбищ и крематориев	га	158,99
1.18	Зона стоянок для легковых автомобилей	га	3,48
1.19	Планируемая территория	га	534,68
2	Население		
2.1	Численность населения	тыс. человек	22,984
3	Жилищный фонд		
3.1	Жилищный фонд, в том числе:	тыс. кв. м общей площади	551,62
3.2	Новое жилищное строительство	тыс. кв. м общей площади	165,59
3.3	Обеспеченность	кв. м/ человека	24
4	Объекты федерального, регионального, местного значения, объекты социально-культурного и коммунально-бытового назначения и иные объекты капитального строительства		
4.1	Дошкольные образовательные организации	мест	865
4.2	Общеобразовательные организации	мест	2750
4.3	Амбулаторно-поликлинические учреждения	посещений в смену	250
4.4	Больницы	коек	500

1	2	3	4
4.5	Физкультурно-спортивные залы, спортивные сооружения для занятий настольными играми, объекты физкультурно-оздоровительного назначения	кв. м площади пола	8044
4.6	Плавательные бассейны	кв. м зеркала воды	460 - 575
4.7	Библиотеки	объект	1
4.8	Отделения связи	объект	1
4.9	Аптеки	объект	1
4.10	Предприятия торговли всех видов	кв. м торговой площади	2298 (1609 - прод.; 689 - непрод.)
5	Транспортная инфраструктура		
5.1	Протяженность улично-дорожной сети, в том числе:	км	9,69
5.1.1	Магистральные улицы, в том числе:	км	
5.1.1.1	Общегородского значения непрерывного движения	км	3,21
5.1.1.2	Общегородского значения регулируемого движения	км	2,04
5.1.1.3	Районного значения транспортно-пешеход-ные	км	4,44
5.1.2	Улицы и дороги местного значения	км	2,93
5.2	Плотность улично-дорожной сети	км/кв. км	1,43
5.3	Протяженность линий общественного транспорта, в том числе:	км	8,52
5.3.1	Автобус	км	6,48
5.3.2	Троллейбус	км	2,04
5.3.3	Скоростной трамвай	км	0,69

Приложение 3
к проекту планировки территории, ограниченной 1-м Мочищенским шоссе, ул. Жуковского, рекой 2-я Ельцовка, границей городских лесов, в Зельцовском районе

ПОЛОЖЕНИЯ **об очередности планируемого развития территории**

Развитие планируемой территории предусматривается на расчетный срок до 2030 года без выделения очередей.

Срок реализации развития систем водоснабжения и водоотведения принят в соответствии с постановлением мэрии города Новосибирска от 06.05.2013 № 4303 «Об утверждении схемы водоснабжения города Новосибирска до 2015 и до 2030 годов и схемы водоотведения города Новосибирска до 2015 и до 2030 годов» до 2030 года.

Срок реализации объектов социальной инфраструктуры в границах проекта планировки принят в соответствии с решением Совета депутатов города Новосибирска от 21.12.2016 № 329 «О Программе комплексного развития социальной инфраструктуры города Новосибирска на 2017 – 2030 годы» до 2030 года.

Строительство в квартале 293.01.01.01 больницы по 1-му Мочищенскому шоссе планируется к 2030 году (Приложение 200 к Перечню мероприятий (инвестиционных проектов) по проектированию, строительству и реконструкции объектов социальной инфраструктуры города Новосибирска).

В квартале 293.01.05.02 ввод в эксплуатацию общеобразовательной организации (общеобразовательной школы) планируется в 2020 году.

ПРОЕКТ
межевания территории квартала 293.01.02.01 в границах проекта
планировки территории, ограниченной 1-м Мочищенским шоссе, ул.
Жуковского, рекой 2-я Ельцовка, границей городских лесов,
в Заельцовском районе

1. Текстовая часть проекта межевания территории:
 - 1.1. Сведения об образуемых земельных участках (приложение 1).
 - 1.2. Сведения о границах территории, в отношении которой утвержден проект межевания (приложение 2).
 2. Чертеж межевания территории (приложение 3).
-

ПРОЕКТ
межевания застроенной территории в границах улиц Сеченова, Бестужева
в границах проекта планировки территории, ограниченной
1-м Мочищенским шоссе, ул. Жуковского, рекой
2-я Ельцовка, границей городских лесов,
в Заельцовском районе

1. Текстовая часть проекта межевания территории:
 - 1.1. Сведения об образуемом земельном участке (приложение 1).
 - 1.2. Сведения о границах территории, в отношении которой утвержден проект межевания (приложение 2).
 2. Чертеж межевания территории (приложение 3).
-

МЭРИЯ ГОРОДА НОВОСИБИРСКА

ПОСТАНОВЛЕНИЕ

От 28.09.2020

№ 2928

Об определении управляющей организации для управления многоквартирным домом, в отношении которого собственниками помещений не выбран способ управления таким домом в порядке, установленном Жилищным кодексом Российской Федерации, или выбранный способ управления не реализован, не определена управляющая организация

В целях определения управляющей организации для управления многоквартирным домом, расположенным по адресу: Российская Федерация, Новосибирская область, город Новосибирск, ул. Чехова, 390, в отношении которого не определена управляющая организация по причине признания открытого конкурса по отбору управляющей организации для управления данным домом не состоявшимся (протокол заседания рабочей комиссии по отбору управляющей организации для управления многоквартирным домом № 390 по ул. Чехова, расположенным на территории Октябрьского района города Новосибирска, от 17.08.2020 № 1), в соответствии с Жилищным кодексом Российской Федерации, Федеральным законом от 06.10.2003 № 131-ФЗ «Об общих принципах организации местного самоуправления в Российской Федерации», постановлением Правительства Российской Федерации от 21.12.2018 № 1616 «Об утверждении Правил определения управляющей организации для управления многоквартирным домом, в отношении которого собственниками помещений в многоквартирном доме не выбран способ управления таким домом или выбранный способ управления не реализован, не определена управляющая организация, и о внесении изменений в некоторые акты Правительства Российской Федерации», постановлением мэрии города Новосибирска от 17.06.2019 № 2201 «О реализации полномочий по определению управляющей организации для управления многоквартирным домом, в отношении которого собственниками помещений не выбран способ управления таким домом в порядке, установленном Жилищным кодексом Российской Федерации, или выбранный способ управления не реализован, не определена управляющая организация», руководствуясь Уставом города Новосибирска, ПОСТАНОВЛЯЮ:

1. Определить управляющей организацией для управления многоквартирным домом, расположенным по адресу: Российская Федерация, Новосибирская область, город Новосибирск, ул. Чехова, 390 (далее – многоквартирный дом), общество с ограниченной ответственностью управляющая компания «Платформа» (ИНН 2466280854, ОГРН 1192468030150, лицензия на осуществление предпринимательской деятельности по управлению многоквартирными домами от 27.12.2019 № 054-000426, адрес местонахождения: Российская Федерация, Новосибирская область, город Новосибирск, ул. Тополевая, 16/1, пом. 13, 42).

2. Установить:

2.1. Перечень работ и (или) услуг по управлению многоквартирным домом, услуг и работ по содержанию и ремонту общего имущества в многоквартирном доме, включая требования к объемам, качеству, периодичности каждой из таких работ и услуг (приложение).

2.2. Размер платы за содержание жилого помещения в многоквартирном доме, в том числе для нанимателей жилых помещений по договорам социального найма и договорам найма жилых помещений государственного или муниципального жилищного фонда в многоквартирных домах, в соответствии с постановлением мэрии города Новосибирска от 29.05.2019 № 1984 «Об установлении размера платы за содержание жилого помещения в многоквартирных домах, в которых собственники помещений на их общем собрании не приняли решение об установлении размера платы за содержание жилого помещения, и признании утратившим силу постановления мэрии города Новосибирска от 21.08.2017 № 3956 «О Порядке установления размера платы за содержание жилого помещения, если собственники помещений в многоквартирном доме на их общем собрании не приняли решение об установлении размера платы за содержание жилого помещения» - 18,14 рубля за 1 кв. м занимаемой общей площади жилого помещения (включая налог на добавленную стоимость).

2.3. Срок управления многоквартирным домом управляющей организацией, указанной в пункте 1 настоящего постановления, - до 29.08.2021 или до выбора собственниками помещений в многоквартирном доме способа управления многоквартирным домом, или до заключения договора управления многоквартирным домом с управляющей организацией, определенной собственниками помещений в многоквартирном доме или по результатам открытого конкурса, предусмотренного частью 4 статьи 161 Жилищного кодекса Российской Федерации.

3. Коммунальные услуги собственникам и пользователям помещений в многоквартирном доме в период управления многоквартирным домом управляющей организацией, указанной в пункте 1 настоящего постановления, предоставляются ресурсоснабжающими организациями в соответствии с подпунктом «б» пункта 17 Правил предоставления коммунальных услуг собственникам и пользователям помещений в многоквартирных домах и жилых домов, утвержденных постановлением Правительства Российской Федерации от 06.05.2011 № 354.

4. Администрации Октябрьского района города Новосибирска осуществить:

4.1. В течение одного рабочего дня со дня издания постановления:

размещение постановления на официальном сайте города Новосибирска в информационно-телекоммуникационной сети «Интернет», в государственной информационной системе жилищно-коммунального хозяйства;

направление копий постановления в управляющую организацию, указанную в пункте 1 настоящего постановления, в государственную жилищную инспекцию Новосибирской области.

4.2. В течение пяти рабочих дней со дня издания постановления направление его собственникам помещений в многоквартирном доме.

5. Признать утратившей силу строку 273 таблицы приложения к постановлению мэрии города Новосибирска от 25.05.2016 № 2103 «Об установлении размера платы за содержание жилых помещений для нанимателей жилых помещений по договорам социального найма и договорам найма жилых помещений государственного или муниципального жилищного фонда в многоквартирных домах».

6. Департаменту информационной политики мэрии города Новосибирска обеспечить опубликование постановления.

7. Контроль за исполнением постановления возложить на главу администрации Октябрьского района города Новосибирска.

Исполняющий обязанности
мэра города Новосибирска

Б. В. Буреев

Полная версия документа с приложениями – в официальном сетевом издании «Официальный интернет-портал правовой информации города Новосибирска»: <http://nskpravo.info/>

МЭРИЯ ГОРОДА НОВОСИБИРСКА

ПОСТАНОВЛЕНИЕ

От 28.09.2020

№ 2929

О проведении общественных обсуждений по проекту постановления мэрии города Новосибирска «О проекте планировки и проекте межевания территории промышленной зоны Ленинского района»

В целях выявления и учета мнения и интересов жителей города Новосибирска по проекту постановления мэрии города Новосибирска «О проекте планировки и проекте межевания территории промышленной зоны Ленинского района», в соответствии с Градостроительным кодексом Российской Федерации, Федеральным законом от 06.10.2003 № 131-ФЗ «Об общих принципах организации местного самоуправления в Российской Федерации», решением Совета депутатов города Новосибирска от 20.06.2018 № 640 «О Порядке организации и проведения в городе Новосибирске общественных обсуждений и публичных слушаний в соответствии с законодательством о градостроительной деятельности», постановлением мэрии города Новосибирска от 24.09.2019 № 3560 «О подготовке проекта планировки и проектов межевания территории промышленной зоны Ленинского района», руководствуясь Уставом города Новосибирска, ПОСТАНОВЛЯЮ:

1. Провести общественные обсуждения по проекту постановления мэрии города Новосибирска «О проекте планировки и проекте межевания территории промышленной зоны Ленинского района» (далее – проект) (приложение).

2. Установить порядок проведения общественных обсуждений по проекту (далее – общественные обсуждения), состоящий из следующих этапов:

оповещение о начале общественных обсуждений;

размещение проекта, подлежащего рассмотрению на общественных обсуждениях, и информационных материалов, открытие экспозиции или экспозиций такого проекта;

проведение экспозиции или экспозиций проекта, подлежащего рассмотрению на общественных обсуждениях;

подготовка и оформление протокола общественных обсуждений;

подготовка и опубликование заключения о результатах общественных обсуждений.

3. Определить организатором общественных обсуждений организационный комитет по подготовке и проведению общественных обсуждений (далее – организационный комитет) в следующем составе:

Бакулова Екатерина – начальник отдела градостроительной подготовки территорий Главного управления архитектуры и градостроительства мэрии города Новосибирска;

- Виноградова Татьяна Валерьевна – главный специалист отдела комплексного устойчивого развития территорий Главного управления архитектуры и градостроительства мэрии города Новосибирска;
- Галимова Ольга Лингвинстоновна – заместитель начальника Главного управления архитектуры и градостроительства мэрии города Новосибирска – начальник отдела комплексного устойчивого развития территорий;
- Гриб Александр Владимирович – глава администрации Ленинского района города Новосибирска;
- Демченко Татьяна Юрьевна – консультант отдела градостроительной подготовки территорий Главного управления архитектуры и градостроительства мэрии города Новосибирска;
- Кучинская Ольга Владимировна – эксперт отдела комплексного устойчивого развития территорий Главного управления архитектуры и градостроительства мэрии города Новосибирска;
- Муратова Светлана Андреевна – главный специалист отдела комплексного устойчивого развития территорий Главного управления архитектуры и градостроительства мэрии города Новосибирска;
- Позднякова Елена Викторовна – заместитель начальника Главного управления архитектуры и градостроительства мэрии города Новосибирска;
- Столбов Виталий Николаевич – начальник Главного управления архитектуры и градостроительства мэрии города Новосибирска;
- Теленкова Анастасия Ивановна – ведущий специалист отдела градостроительной подготовки территорий Главного управления архитектуры и градостроительства мэрии города Новосибирска;
- Тимофеева Ульяна Сергеевна – заместитель начальника отдела комплексного устойчивого развития территорий Главного управления архитектуры и градостроительства мэрии города Новосибирска;
- Устьянцева Валентина Анатольевна – главный специалист отдела градостроительной подготовки территорий Главного управления архитектуры и градостроительства мэрии города Новосибирска;
- Шикина Софья Валерьевна – эксперт отдела комплексного устойчивого развития территорий Главного управления архитектуры и градостроительства мэрии города Новосибирска.

4. Определить местонахождение организационного комитета по адресу: Российская Федерация, Новосибирская область, город Новосибирск, Красный проспект, 50, кабинет 528, почтовый индекс: 630091, адрес электронной почты: ogalimova@admnsk.ru, контактный телефон: 227-54-18.

5. Организационному комитету:

5.1. Провести общественные обсуждения в следующие сроки: с 01.10.2020 (дата опубликования оповещения о начале общественных обсуждений) до 19.11.2020 (дата опубликования заключения о результатах общественных обсуждений).

5.2. Подготовить оповещение о начале общественных обсуждений и не позднее чем за семь дней до дня размещения проекта в информационной системе Новосибирской области «Электронная демократия Новосибирской области» (далее – информационная система) организовать опубликование (обнародование) оповещения о начале общественных обсуждений в периодическом печатном издании «Бюллетень органов местного самоуправления города Новосибирска», размещение в средствах массовой информации, на официальном сайте города Новосибирска в информационно-телекоммуникационной сети «Интернет» (далее – официальный сайт).

5.3. Разместить проект и информационные материалы к нему в информационной системе.

5.4. Организовать оборудование информационных стендов, расположенных по адресам:

Российская Федерация, Новосибирская область, город Новосибирск, Красный проспект, 50, кабинет 528;

Российская Федерация, Новосибирская область, город Новосибирск, ул. Станиславского, 6а, стенд кабинета 208 (администрация Ленинского района города Новосибирска).

5.5. Предложить участникам общественных обсуждений, определенным законодательством о градостроительной деятельности и прошедшим идентификацию в соответствии с данным законодательством, в течение 15 дней со дня размещения проекта и информационных материалов к нему внести в организационный комитет предложения и замечания, касающиеся проекта.

5.6. В течение срока, указанного в подпункте 5.5 настоящего постановления, осуществлять регистрацию и рассмотрение предложений и замечаний, вносимых участниками общественных обсуждений.

6. Возложить на Столбова Виталия Николаевича, начальника Главного управления архитектуры и градостроительства мэрии города Новосибирска, ответственность за организацию и проведение первого заседания организационного комитета.

7. Департаменту строительства и архитектуры мэрии города Новосибирска разместить постановление и оповещение о начале публичных слушаний на официальном сайте.

8. Департаменту информационной политики мэрии города Новосибирска обеспечить опубликование постановления и оповещения о начале публичных слушаний в средствах массовой информации.

9. Контроль за исполнением постановления возложить на заместителя мэра города Новосибирска – начальника департамента строительства и архитектуры мэрии города Новосибирска.

Исполняющий обязанности
мэра города Новосибирска

Б. В. Буреев

Полная версия документа с приложениями – в официальном сетевом издании «Официальный интернет-портал правовой информации города Новосибирска»: <http://nskpravo.info/>

Приложение
к постановлению мэрии
города Новосибирска
от 28.09.2020 № 2929

Проект постановления мэрии
города Новосибирска

О проекте планировки и проекте
межевания территории промышленной
зоны Ленинского района

В целях выделения элементов планировочной структуры, установления границ территорий общего пользования, границ зон планируемого размещения объектов капитального строительства, определения характеристик и очередности планируемого развития территории, с учетом протокола общественных обсуждений и заключения о результатах общественных обсуждений, в соответствии с Градостроительным кодексом Российской Федерации, решением Совета депутатов города Новосибирска от 24.05.2017 № 411 «О Порядке подготовки документации по планировке территории и признании утратившими силу отдельных решений Совета депутатов города Новосибирска», постановлением мэрии города Новосибирска от 24.09.2019 № 3560 «О подготовке проекта планировки и проектов межевания территории промышленной зоны Ленинского района», руководствуясь Уставом города Новосибирска, ПОСТАНОВЛЯЮ:

1. Утвердить проект планировки территории промышленной зоны Ленинского района (приложение 1).

2. Утвердить проект межевания территории квартала 340.02.00.04 в границах проекта планировки территории промышленной зоны Ленинского района (приложение 2).

3. Признать утратившими силу постановления мэрии города Новосибирска:
от 27.12.2017 № 5761 «О проекте межевания территории квартала 10.1 в границах проекта планировки промышленной зоны Ленинского района»;

от 22.04.2019 № 1437 «О проекте планировки территории промышленной зоны Ленинского района»;

от 04.08.2020 № 2354 «О проекте межевания территории квартала 340.02.00.04 в границах проекта планировки территории промышленной зоны Ленинского района города Новосибирска».

4. Департаменту строительства и архитектуры мэрии города Новосибирска разместить постановление на официальном сайте города Новосибирска в информационно-телекоммуникационной сети «Интернет».

5. Департаменту информационной политики мэрии города Новосибирска в течение семи дней со дня издания постановления обеспечить опубликование постановления.

6. Контроль за исполнением постановления возложить на заместителя мэра города Новосибирска – начальника департамента строительства и архитектуры мэрии города Новосибирска.

Мэр города Новосибирска

А. Е. Локоть

Приложение
к постановлению мэрии
города Новосибирска
от _____ № _____

ПРОЕКТ
планировки территории промышленной зоны Ленинского района

1. Чертеж планировки территории (приложение 1).
 2. Положение о характеристиках планируемого развития территории (приложение 2).
 3. Положения об очередности планируемого развития территории (приложение 3).
-

ПОЛОЖЕНИЕ **о характеристиках планируемого развития территории**

1. Характеристики планируемого развития территории

Проект планировки территории промышленной зоны Ленинского района (далее – проект планировки) разработан в отношении территории промышленной зоны Ленинского района (далее – планируемая территория). Планируемая территория расположена в восточной части города Новосибирска в Ленинском районе и ограничена полосой отвода железной дороги, ул. Олимпийской, направлением перспективной городской магистрали – Левобережной скоростной магистралью, границей города Новосибирска, направлением перспективной городской магистрали – Ельцовской магистралью, проездом Энергетиков.

Площадь планируемой территории – 1348 га.

Проект планировки территории выполнен в соответствии с положениями Генерального плана города Новосибирска, разработанного на период до 2030 года, Местными нормативами градостроительного проектирования территории города Новосибирска, утвержденным решением Совета депутатов города Новосибирска от 02.12.2015 № 96, Правилами землепользования и застройки города Новосибирска.

1.1. Размещение объектов капитального строительства различного назначения

Функциональное назначение планируемой территории – промышленные территории. Лишь северная часть района, прилегающая к ул. Большой, и северо-западная часть района представляют собой селитебную территорию, которая в настоящее время занята стихийно сформировавшейся индивидуальной жилой застройкой. Кроме того, по северной стороне ул. Станционной существуют участки многоэтажной жилой застройки, находящиеся в санитарно-защитных зонах предприятий.

В отличие от промышленных предприятий, жилая застройка не носила планомерный характер, чем и объясняется расположение ее в санитарно-защитных зонах и слабое развитие социальной инфраструктуры по сравнению с центром. В настоящее время на планируемой территории проживает 16,25 тыс. человек, в том числе 12,9 тыс. человек в индивидуальных жилых домах. Из объектов социальной инфраструктуры на планируемой территории располагаются 2 школы (общеобразовательная и специализированная коррекционная), объект среднего профессионального образования, отделение поликлиники, дошкольная образовательная организация

(детский сад). На территории района нет объектов культуры, спорта и досуга.

В северо-западной части планируемой территории компактно расположены общеобразовательная школа, отделение поликлиники, отделение почтовой связи, пункт охраны правопорядка. Мощности вышеуказанных учреждений достаточно для проживающего населения. Жители улиц Станционной, Олимпийской, Большой не обеспечены объектами общего образования и здравоохранения ни на своей территории, ни в радиусе шаговой доступности.

На северо-западе планируемой территории в зоне объектов делового, общественного и коммерческого назначения, в том числе многоэтажных жилых домов, планируется развитие жилого района, представляющего собой кирпичные дома этажностью от шести до двенадцати этажей.

В зоне индивидуальной жилой застройки размещаются 1096 индивидуальных жилых домов.

На планируемой территории размещено множество объектов капитального строительства производственного назначения: машиностроение, металлургия, производство строительных материалов, товаров бытовой химии, медицинских препаратов, продуктов питания и товаров народного потребления. Проектом планировки предлагается сохранение и использование промышленного потенциала планируемой территории. Предполагается, что численность населения планируемой территории на расчетный срок составит 29,11 тыс. человек.

Общеобразовательные школы и детские дошкольные учреждения расположены в нормативной пешеходной доступности от жилых комплексов кварталов (микрорайонов).

Радиус доступности для школ принят 500 м, для детских садов - 300 м в многоэтажной застройке, 500 м в малоэтажной застройке.

1.1.1. Размещение объектов капитального строительства федерального значения

Проектом планировки не предусмотрено размещение объектов федерального значения.

1.1.2. Размещение объектов капитального строительства регионального значения

Проектом планировки не предусмотрено размещение объектов регионального значения.

1.1.3. Размещение объектов капитального строительства местного значения

Планируемая территория имеет недостаточно развитую социальную инфра-

структуру и по ряду показателей выявлено несоответствие Местным нормативам градостроительного проектирования города Новосибирска, утвержденным решением Совета депутатов города Новосибирска от 02.12.2015 № 96. Необходимо увеличение мощности существующих объектов социальной инфраструктуры и размещение новых объектов в связи с прогнозируемым увеличением численности населения, а также в соответствии с радиусом обслуживания объектов социальной инфраструктуры.

На расчетный срок предусматривается размещение и строительство следующих объектов капитального строительства местного значения:

дошкольной образовательной организации на 180 мест в квартале 340.01.01.02;
дошкольной образовательной организации на 180 мест в квартале 340.01.01.04;
дошкольной образовательной организации на 120 мест в квартале 340.01.01.05;
дошкольной образовательной организации на 180 мест в квартале 340.01.02.02;
общеобразовательной школы на 1100 мест в квартале 340.01.01.06;
общеобразовательной школы на 1100 мест в квартале 340.01.02.02;
физкультурно-оздоровительного центра в квартале 340.01.02.03;
и реконструкция общеобразовательной школы на 1100 мест в квартале 340.01.02.03.

Строительство объектов обуславливается расчетной потребностью и нормативными радиусами обслуживания.

1.2. Развитие системы транспортного обслуживания

Одним из приоритетных направлений перспективного развития планируемой территории является обеспечение ее транспортной доступности, создание устойчивых, комфортных и безопасных транспортных связей с другими частями города за счет поэтапного в соответствии с Генеральным планом города Новосибирска формирования улично-дорожной сети, скоростных видов пассажирского транспорта (метрополитена и скоростного трамвая), транспортно-пересадочных узлов, системы пешеходных коммуникаций.

Предусматривается развитие (реконструкция) существующих и строительство новых элементов системы транспортного обслуживания проектируемой территории. Развитие получают существующие уличные виды общественного и индивидуального транспорта, формируются новые линии внеуличных видов массового пассажирского транспорта и дополнительно скоростного трамвая.

Проектными мероприятиями предусмотрен показатель плотности улично-дорожной сети до 4,35 км/кв. км, что обеспечит обслуживание перспективных транспортных нагрузок.

Улично-дорожная сеть планируемой территории определена на основании Местных нормативов градостроительного проектирования города Новосибирска, утвержденных решением Совета депутатов города Новосибирска от 02.12.2015 № 96.

Проектом планировки принята следующая классификация улично-дорожной сети:

- магистральные улицы общегородского значения непрерывного движения;
- магистральные улицы общегородского значения регулируемого движения;
- магистральные улицы районного значения - транспортно-пешеходные;
- улицы в жилой застройке;
- улицы и дороги местного значения в научно-производственных районах;
- проезды второстепенные.

Обслуживание планируемой территории предусмотрено с магистральных улиц районного значения - транспортно-пешеходных.

Протяженность улично-дорожной сети в границах планируемой территории составляет 87,29 км.

Плотность улично-дорожной сети – 6,75 км/кв. км.

Основными транспортными связями планируемой территории являются ул. Станционная, связывающая город с аэропортом «Толмачево» и обеспечивающая выезд на трассу Р-254 «Иртыш», и проезд Энергетиков, связывающий левый и правый берега города через Димитровский мост. Важная магистральная улица общегородского значения регулируемого движения – ул. 2-я Станционная, которая не только является внутрирайонной транспортной артерией, но и обеспечивает выезд на Кольванское шоссе и Северный объезд города Новосибирска. Полоса отвода железной дороги ограничивает связь планируемой территории с остальными частями Ленинского района. Связующими элементами являются в восточной части проезд Энергетиков (площадь Энергетиков – площадь Труда), а в западной – регулируемый Бетонный проезд.

Промышленная специфика площадки складывается из наличия разветвленной системы железнодорожных тупиков и транзитных путей в промышленную зону Новосибирского района Новосибирской области.

Существующая улично-дорожная сеть решает задачи транзита через территорию района, но не обеспечивает достаточной связи площадки с селитебной территорией и обособляет его. Малое количество местных проездов затрудняет автомобильное сообщение. Настоящим проектом планировки предлагается решить эти проблемы.

Параметры магистральных улиц общегородского значения и улиц местного значения приняты с расчетом на увеличение транспортных потоков в будущем, а также с учетом повышения требований к надежности, комфортности и безопасности транспортного движения, развития скоростных видов транспорта, усиления значения социально-экономического фактора – экономии времени на передвижения в пространстве города. Проектные решения по развитию транспортной сети планируемой территории обеспечивают стадийность строительства по мере возрастания транспортных потоков и подвижности населения.

Для развития пропускания транзитных транспортных потоков проектируются магистральные улицы общегородского значения непрерывного движения: Ельцовская магистраль с выходом на перспективный мост и Левобережную скоростную

магистраль, проходящая по северной границе планируемой территории и связывающая проезд Энергетиков и транспортное кольцо в Кольванском направлении.

В увязке с концепцией проекта планировки территории, ограниченной улицами Широкой, Станиславского, Титова и Связистов, в Ленинском районе запроектированы магистральная улица общегородского значения регулируемого движения – ул. Героическая, проходящая в створе проектируемого метро, связывающая Левобережную скоростную магистраль и ул. Троллейную (крупный перспективный мультимодальный транспортный узел в районе железнодорожного вокзала станции «Новосибирск-Западный»), и продолжение ул. Связистов до пересечения с Левобережной скоростной магистралью.

В качестве основных системообразующих видов общественного транспорта общегородского уровня приняты как уличные виды транспорта – скоростной трамвай, автобус, троллейбус и маршрутное такси, так и внеуличные – метрополитен, обеспечивающие транспортные связи района с объектами и территориями массового тяготения, а также с пересадочными узлами скоростных коммуникаций.

В настоящее время по территории проходит 33 маршрута общественного транспорта, в том числе 4 троллейбусных, 21 из которых приходится только на транзитные магистрали ул. Станционной – проезда Энергетиков. Предлагается, кроме использования существующих маршрутов, использовать для движения общественного транспорта ул. Олимпийскую и проектируемые связевые магистрали перспективного общественно-делового центра района.

Для обеспечения движения общественного транспорта и удобства пассажиров необходимы строительство и реконструкция 33 остановочных пунктов с устройством остановочных карманов. Параметры остановочных карманов необходимо оптимизировать при дальнейшем проектировании и расчете пассажиропотока.

В проекте планировки территории отражены решения концепции развития скоростного трамвая, согласно которой он заходит на планируемую территорию с правого берега через перспективный Ельцовский мост, в районе пересечения с Левобережной скоростной магистралью трасса его движения пройдет по Ельцовской магистрали и по планируемому продолжению ул. Дукача в границах смежного планировочного района.

По территории района в створе проектируемой ул. Гвардейской пройдет участок перспективной линии метрополитена с одной станцией Заводская Кировской линии.

2. Определение многофункциональных зон и планируемого значения их в городской застройке

В границах планируемой территории выделены границы следующих зон планируемого размещения объектов социально-культурного и коммунально-бытового назначения, иных объектов капитального строительства:

зона индивидуальной жилой застройки;

зона застройки объектами делового, общественного и коммерческого назначения, в том числе многоэтажных жилых домов;

зона специализированной малоэтажной общественной застройки;

зона специализированной средне- и многоэтажной общественной застройки;

зона объектов дошкольного, начального общего, основного общего и среднего (полного) общего образования;

зона объектов здравоохранения;

зона объектов культуры и спорта;

зона производственных объектов с различными нормативами воздействия на окружающую среду;

зона коммунальных и складских объектов;

зона сооружений и коммуникаций железнодорожного транспорта;

зона сооружений и коммуникаций автомобильного, речного, воздушного транспорта, метрополитена;

зона объектов инженерной инфраструктуры;

зона стоянок для легковых автомобилей;

зона улично-дорожной сети.

Также проектом планировки предусматриваются зоны рекреационного назначения, в том числе:

природная зона;

парки, скверы, бульвары, иные озелененные территории общего пользования;

границы водных объектов.

2.1. Решения в части определения базового баланса зонирования планируемой территории

Баланс планируемой территории в границах проекта планировки представлен в таблице 1.

Таблица 1

Баланс планируемой территории на 2030 год

№ п/п	Наименование зон планируемого размещения объектов социально-культурного и коммунально-бытового назначения, иных объектов капитального строительства	Площадь планируемой территории	
		га	процент от общей площади планируемой территории
1	2	3	4
1	Зоны рекреационного назначения, в том числе:		

1	2	3	4
1.1	Природная зона	0,72	0,05
1.2	Парки, скверы, бульвары, иные озелененные территории общего пользования	31,50	2,34
1.3	Зона объектов культуры и спорта	2,10	0,16
2	Жилые зоны, в том числе:		0,00
2.1	Зона индивидуальной жилой застройки	127,54	9,46
3	Общественно-деловые зоны, в том числе:		0,00
3.1	Зона застройки объектами делового, общественного и коммерческого назначения, в том числе многоэтажных жилых домов	55,77	4,14
3.2	Зона объектов здравоохранения	0,37	0,03
3.3	Зона специализированной малоэтажной общественной застройки	1,96	0,15
3.4	Зона специализированной средне- и многоэтажной общественной застройки	61,55	4,57
3.5	Зона объектов дошкольного, начального общего, основного общего и среднего (полного) общего образования	10,66	0,79
4	Зоны инженерной и транспортной инфраструктур, в том числе:		
4.1	Зона сооружений и коммуникаций железнодорожного транспорта	86,68	6,43
4.2	Зона сооружений и коммуникаций автомобильного, речного, воздушного транспорта, метрополитена	4,85	0,36
4.3	Зона улично-дорожной сети	288,91	21,43
4.4	Зона объектов инженерной инфраструктуры	51,90	3,85
5	Производственные зоны, в том числе:		0,00
5.1	Зона производственных объектов с различными нормативами воздействия на окружающую среду	548,67	40,69
5.2	Зона коммунальных и складских объектов	58,25	4,32
6	Зоны специального назначения, в том числе:		0,00
6.1	Зона стоянок для легковых автомобилей	7,71	0,57
7	Территории водных объектов	9,13	0,68
Итого:		1348,27	100

3. Развитие системы инженерно-технического обеспечения

На расчетный срок предусматриваются мероприятия по развитию систем инженерно-технического обеспечения территории.

3.1. Водоснабжение

Водоснабжение планируемой территории возможно от существующих и проектируемых кольцевых сетей водопровода зоны 2-й Левобережной части города в соответствии со схемой водоснабжения города Новосибирска до 2015 и до 2030 годов и схемой водоотведения города Новосибирска до 2015 и до 2030 годов, утвержденными постановлением мэрии города Новосибирска от 06.05.2013 № 4303. Существующая потребность в водоснабжении составляет 202,1 тыс. куб. м в месяц.

Для обеспечения возможности перспективного развития планируемой территории с учетом проектных предложений и существующих инвестиционных программ предлагается выполнить строительство следующих объектов водоснабжения, необходимых для инженерного обеспечения территории:

резервуара чистой воды на 20 тыс. куб. м на территории насосно-фильтровальной станции № 1;

кольцевого водопровода Д 800 мм, Д 1000 мм от водопровода Д 1200 мм по ул. Связистов – ул. Широкой до водопровода Д 800 мм;

водопровода Д 500 мм от водопровода Д 800 мм по ул. Станционной до водопровода Д 500 мм по ул. Большой – проезду Энергетиков;

водопровода Д 500 мм от водопровода Д 500 мм по ул. Междуреченской до водопровода Д 500 мм по ул. Большой – проезду Энергетиков;

водопровода Д 500 мм от водопровода Д 1200 – 800 мм по ул. Связистов – ул. Станционной до водопровода Д 500 мм по ул. Междуреченской.

3.2. Водоотведение

Централизованной системой канализации охвачены промышленные и транспортные предприятия, общественно-деловая застройка. Канализационные стоки по самотечным и напорным трубопроводам поступают в городские коллекторы и в сети канализации промышленных предприятий с последующей очисткой на локальных очистных сооружениях. Все районы индивидуальной жилой застройки на планируемой территории имеют децентрализованную систему канализации.

Канализование территории предлагается выполнить в существующие и проектируемые коллекторы Д 1000 – 2500 мм.

3.3. Система ливневой канализации

Проектом планировки предусматривается строительство ливневой канализации закрытого типа по магистральным улицам общегородского и районного значения со сбросом ливневых вод на очистные сооружения и только после их очистки выпуском в реку Обь. Размещение очистных сооружений предусмотрено в другом планировочном районе выше по течению реки рядом с железнодорожным мостом.

3.4. Теплоснабжение

В настоящее время производственные и коммунально-складские зоны планируемой территории обеспечиваются теплоснабжением от теплоэлектроцентралей (далее – ТЭЦ) и собственных котельных.

Проектом предусматривается централизованное теплоснабжение существующих и проектируемых объектов капитального строительства. Подключение потребителей предусмотрено по независимой схеме к магистральным сетям от ТЭЦ-3.

Для обеспечения прироста тепловых нагрузок, вызванных строительством объектов жилой и общественно-деловой застройки за границей рассматриваемого проекта планировки, предусматривается сооружение от ТЭЦ-3 теплотрассы 2 Д 500 мм, прокладываемой параллельно существующей магистральной тепловой сети 2 Д 300 мм с последующим демонтажем последней.

При дальнейшем развитии планируемой территории и увеличением тепловой нагрузки предусматривается возможность увеличения диаметра магистральных тепловых сетей на участке от ТЭЦ-3 до центрального теплового пункта (далее – ЦТП) л104 с 2 Д 500 мм до 2 Д 720 мм.

При реализации проекта планировки территории поверхность уровня земли будет спланирована с учетом высоты дамбы гидротехнических сооружений, что приведет к изменению типа прокладки проектируемой теплотрассы 2 Д 500 с надземной на надземно-подземную. Также тип прокладки надземной трассы будет изменен на подземную при развитии улично-дорожной сети, а именно в местах пересечения с автомобильными дорогами. Прокладка тепловых сетей под магистральными дорогами предусматривается в проходных каналах. Решения по выносу тепловых сетей, связанных со строительством транспортных развязок, будут уточняться на последующих этапах строительства.

Проектом планировки предусмотрена прокладка новой магистральной сети 2 Д 500 мм по ул. Станционной для теплоснабжения перспективной застройки.

В планируемых кварталах застройки планируется размещение ЦТП. Для их подключения предусматривается прокладка магистральных тепловых сетей расчетных диаметров 2 Д 250 – 500 мм в створе планируемых улиц. Размещение ЦТП уточняется на этапе архитектурно-строительного проектирования.

3.5. Газоснабжение

Газоснабжение планируемой территории предусматривается как для производственных нужд, так и для нужд населения. Территория в границах проекта планировки частично газифицирована. По ул. Станционной подземным способом проложен магистральный газопровод высокого давления (до 0,6 МПа), также к отдельным предприятиям проложены тупиковые газопроводы.

Использование газа для бытовых нужд населения в сохраняемой застройке предполагается осуществлять от проектируемых сетей, проходящих от газораспределительного пункта (далее – ГРП) № 125 через ул. Левобережную и ул. Клубную до проектируемого ГРП-340.

3.6. Электроснабжение

Система электроснабжения планируемой территории в границах проекта планировки централизованная. На планируемой территории находится генерирующая мощность ТЭЦ-3 и ТЭЦ-2, понизительные подстанции (далее – ПС): ПС 110/35/10 кВ «Западная» (трансформаторы мощностью 2х40 МВА), ПС 110/10 кВ «Текстильная» (трансформаторы мощностью 2х25 МВА), 2 распределительных пункта (далее – РП) РП-10 кВ, более 60 существующих трансформаторных подстанций (далее – ТП) ТП-10(6)/0,4 кВ.

Рассматриваемую планируемую территорию пересекают или проходят по границе данной территории трассы:

воздушной линии (далее – ВЛ) ВЛ 220 кВ «Новосибирская» ТЭЦ-3 – «Дружная» I цепь (239);

ВЛ 220 кВ «Новосибирская» ТЭЦ-3 – «Дружная» II цепь с отпайками;

ВЛ 110 кВ «Новосибирская» ТЭЦ-3 – «Текстильная» I цепь (К-3);

ВЛ 110 кВ «Новосибирская» ТЭЦ-3 – «Текстильная» II цепь (К-4);

ВЛ 110 кВ «Тульская» – «Текстильная» с отпайками I цепь (К-1);

ВЛ 110 кВ «Тульская» – «Текстильная» с отпайками II цепь (К-2);

ВЛ К-5 (ВЛ-110 кВ ТЭЦ-2 – ТЭЦ-3);

ВЛ К-6 (ВЛ-110 кВ ТЭЦ-2 – ТЭЦ-3);

кабельно-воздушной линии (далее – КВЛ) КВЛ 110 кВ «Новосибирская» ТЭЦ-3 – «Луговая» с отпайками I цепь (ТЛ-1);

КВЛ 110 кВ «Новосибирская» ТЭЦ-3 – «Луговая» с отпайками II цепь (ТЛ-2);

ВЛ 110 кВ «Дружная» – «Сады» с отпайкой на ПС Сокол (3-17 «Дружная» – «Сады»);

ВЛ 110 кВ «Дружная» – «Чик» (3-18 «Дружная» – «Чик»);

ВЛ 110 кВ ПС «Текстильная» – ПС «Аэропорт» (двухцепная А-1/2).

Для равномерного распределения электроэнергии на планируемой территории предусматривается использование существующих РП и ТП. На стадии разработки

рабочей документации при необходимости предусмотреть реконструкцию существующих сетей 220 - 110 кВ.

На ПС 110 кВ «Текстильная», ПС 110 кВ «Западная» нет свободной для технологического присоединения потребителей мощности.

Инвестиционной программой акционерного общества «Региональные электрические сети» (далее – АО «РЭС») на 2016 – 2020 гг., утвержденной приказом министерства жилищно-коммунального хозяйства и энергетики Новосибирской области от 19.05.2016 № 102, а также проектом корректировки инвестиционной программы АО «РЭС» на 2016 - 2020 гг., предусмотрены мероприятия по реконструкции ПС 110 кВ «Текстильная» с увеличением трансформаторной мощности (2х40 МВА).

Все питающие линии жилищного фонда и объектов социальной инфраструктуры на напряжение 0,4 кВ выполняются по взаиморезервируемым кабельным линиям.

4. Основные показатели развития планируемой территории

Основные показатели развития планируемой территории, расчет параметров системы обслуживания населения осуществлен с учетом Местных нормативов градостроительного проектирования города Новосибирска, утвержденных решением Совета депутатов города Новосибирска от 02.12.2015 № 96, и представлен в таблице 2.

Таблица 2

Основные показатели развития планируемой территории

№ п/п	Наименование	Единица измерения	Итого до 2030 года
1	2	3	4
1	Планируемая территория	га	1348,27
1.1	Зоны рекреационного назначения, в том числе:		
1.1.1	Природная зона	га	0,72
1.1.2	Парки, скверы, бульвары, иные озелененные территории общего пользования	га	31,50
1.1.3	Зона объектов культуры и спорта	га	2,10
1.2	Жилые зоны, в том числе:	га	
1.2.1	Зона индивидуальной жилой застройки	га	127,54
1.3	Общественно-деловые зоны, в том числе:	га	
1.3.1	Зона застройки объектами делового, общественного и коммерческого назначения, в том числе многоквартирных жилых домов	га	55,77

1	2	3	4
1.3.2	Зона объектов здравоохранения	га	0,37
1.3.3	Зона специализированной малоэтажной общественной застройки	га	1,96
1.3.4	Зона специализированной средне- и многоэтажной общественной застройки	га	61,55
1.3.5	Зона объектов дошкольного, начального общего, основного общего и среднего (полного) общего образования	га	10,66
1.4	Зоны инженерной и транспортной инфраструктур, в том числе:	га	
1.4.1	Зона сооружений и коммуникаций железнодорожного транспорта	га	86,68
1.4.2	Зона сооружений и коммуникаций автомобильного, речного, воздушного транспорта, метрополитена	га	4,85
1.4.3	Зона улично-дорожной сети	га	288,91
1.4.4	Зона объектов инженерной инфраструктуры	га	51,90
1.5	Производственные зоны, в том числе:	га	
1.5.1	Зона производственных объектов с различными нормативами воздействия на окружающую среду	га	548,67
1.5.2	Зона коммунальных и складских объектов	га	58,25
1.6	Зоны специального назначения, в том числе:	га	
1.6.1	Зона стоянок для легковых автомобилей	га	7,71
1.7	Территории водных объектов		9,13
2	Население		
2.1	Численность населения	тыс. человек	29,11
2.2	Плотность населения проектируемой территории	чел./га	22
2.3	Плотность населения территорий жилой застройки	чел./га	160
2.4	Обеспеченность озеленением общего пользования	кв. м/ человека	11
3	Жилищный фонд		
3.1	Средняя обеспеченность населения общей площадью жилья	кв. м/ человека	30
3.2	Общий объем жилищного фонда	тыс. кв. м	968,4

1	2	3	4
4	Объекты социального и культурно-бытового обслуживания населения		
4.1	Дошкольные образовательные учреждения	мест	870
4.2	Общеобразовательные учреждения	мест	3300
4.3	Библиотеки	объект	2
4.4	Амбулаторно-поликлинические учреждения	посещений в смену	345
4.5	Аптеки	объект	2
4.6	Предприятия торговли всех видов	тыс. кв. м торговой площади	2911
4.7	Физкультурно-спортивные залы, спортивные сооружения для занятий настольными играми, объекты физкультурно-оздоровительного назначения	кв. м площади пола	7388
4.8	Бассейны	кв. м зеркала воды	527
5	Транспортная инфраструктура		
5.1	Протяженность улично-дорожной сети, в том числе:	км	87,29
5.1.1	Магистральные улицы, в том числе:	км	
5.1.1.1	Общегородского значения непрерывного движения	км	5,39
5.1.1.2	Общегородского значения регулируемого движения	км	10,59
5.1.2	Улицы районного значения	км	29,14
5.1.3	Улицы местного значения	км	42,17
5.2	Плотность улично-дорожной сети	км/кв. км	6,75
5.3	Плотность магистральной сети	км/кв. км	3,34
5.4	Протяженность линий общественного транспорта	км	45,12
5.5	Протяженность пешеходных бульваров	км	2,5
5.6	Парковочные места в гаражных комплексах	тыс. машино- мест	11,64
6	Инженерное оборудование и благоустройство территории		

1	2	3	4
6.1	Водопотребление	куб.м/ сутки	3762,0
6.2	Водоотведение	куб.м/ сутки	3762,0
6.3	Потребление электроэнергии	млн. кВт х час/год	25650,0
6.4	Газоснабжение	тыс. куб. м/год	133000

ПОЛОЖЕНИЕ об очередности развития планируемой территории

В соответствии с Программой комплексного развития социальной инфраструктуры города Новосибирска на 2017 – 2030 годы, утвержденной решением Совета депутатов города Новосибирска от 21.12.2016 № 329 (далее – Программа), запланировано:

строительство детского сада по ул. Клубной в Ленинском районе на 350 мест (Приложение 31) в 2026 году;

реконструкция школы № 138 по ул. Клубной, 39 в Ленинском районе на 1100 мест (Приложение 143) в 2029 году;

строительство школы по ул. Торфяной в Ленинском районе на 1100 мест (Приложение 157) в 2026 году.

Срок реализации развития систем водоснабжения и водоотведения в соответствии с постановлением мэрии города Новосибирска от 06.05.2013 № 4303 «Об утверждении схемы водоснабжения города Новосибирска до 2015 и до 2030 годов и схемы водоотведения города Новосибирска до 2015 и до 2030 годов» – до 2030 года.

Срок реализации объектов социальной инфраструктуры в границах проекта планировки принят в соответствии с Программой – до 2030 года.

Строительство физкультурно-спортивных сооружений предполагается исходя из целей, установленных постановлением Правительства Новосибирской области от 23.01.2015 № 24-п «Об утверждении государственной программы Новосибирской области «Развитие физической культуры и спорта в Новосибирской области на 2015 – 2021 годы», после 2020 года.

На последующих стадиях проектирования необходимо уточнить площадь территории, предназначенной для размещения очистных сооружений поверхностных стоков, их состав, а также степень очистки стоков в соответствии с установленными нормативами.

Приложение 2
к постановлению мэрии
города Новосибирска
от _____ № _____

ПРОЕКТ
межевания территории квартала 340.02.00.04 в границах проекта плани-
ровки промышленной зоны Ленинского района

1. Текстовая часть проекта межевания территории:
 - 1.1. Сведения об образуемых земельных участках (приложение 1).
 - 1.2. Сведения о границах территории, в отношении которой утвержден проект межевания (приложение 2).
 2. Чертеж межевания территории (приложение 3).
-

МЭРИЯ ГОРОДА НОВОСИБИРСКА

ПОСТАНОВЛЕНИЕ

От 28.09.2020

№ 2932

О Порядке принятия решений о заключении договоров (соглашений) о предоставлении субсидий из бюджета города Новосибирска юридическим лицам (за исключением субсидий государственным (муниципальным) учреждениям) на срок, превышающий срок действия утвержденных лимитов бюджетных обязательств

В соответствии с Бюджетным кодексом Российской Федерации, Федеральным законом от 06.10.2003 № 131-ФЗ «Об общих принципах организации местного самоуправления в Российской Федерации», руководствуясь Уставом города Новосибирска, ПОСТАНОВЛЯЮ:

1. Определить Порядок принятия решений о заключении договоров (соглашений) о предоставлении субсидий из бюджета города Новосибирска юридическим лицам (за исключением субсидий государственным (муниципальным) учреждениям) на срок, превышающий срок действия утвержденных лимитов бюджетных обязательств (приложение).

2. Департаменту информационной политики мэрии города Новосибирска обеспечить опубликование постановления.

3. Контроль за исполнением постановления возложить на первого заместителя мэра города Новосибирска Буреева Б. В.

Исполняющий обязанности
мэра города Новосибирска

Б. В. Буреев

ПОРЯДОК
принятия решений о заключении договоров (соглашений) о предоставлении
субсидий из бюджета города Новосибирска юридическим лицам
(за исключением субсидий государственным (муниципальным)
учреждениям) на срок, превышающий срок действия
утвержденных лимитов бюджетных обязательств

1. Порядок принятия решений о заключении договоров (соглашений) о предоставлении субсидий из бюджета города Новосибирска юридическим лицам (за исключением субсидий государственным (муниципальным) учреждениям) на срок, превышающий срок действия утвержденных лимитов бюджетных обязательств (далее – Порядок), разработан в соответствии с Бюджетным кодексом Российской Федерации, Федеральным законом от 06.10.2003 № 131-ФЗ «Об общих принципах организации местного самоуправления в Российской Федерации», Уставом города Новосибирска.

2. Порядок устанавливает процедуру принятия решений о заключении договоров (соглашений) о предоставлении субсидий из бюджета города Новосибирска юридическим лицам (за исключением субсидий государственным (муниципальным) учреждениям) на срок, превышающий срок действия утвержденных лимитов бюджетных обязательств (далее – субсидии):

юридическим лицам в целях возмещения недополученных доходов и (или) финансового обеспечения (возмещения) затрат в связи с производством (реализацией) товаров (за исключением подакцизных товаров, кроме автомобилей легковых и мотоциклов, алкогольной продукции, предназначенной для экспортных поставок, винограда, винодельческой продукции, произведенной из указанного винограда: вин, игристых вин (шампанских), ликерных вин с защищенным географическим указанием, с защищенным наименованием места происхождения (специальных вин), виноматериалов, если иное не предусмотрено нормативными правовыми актами Правительства Российской Федерации), выполнением работ, оказанием услуг;

юридическим лицам в соответствии с решениями мэрии города Новосибирска, указанными в пункте 7 статьи 78 Бюджетного кодекса Российской Федерации;

юридическим лицам, 100 процентов акций (долей) которых принадлежит городу Новосибирску, на осуществление капитальных вложений в объекты капитального строительства, находящиеся в собственности указанных юридических лиц (в случаях, установленных федеральными законами, на возмещение затрат в связи с ранее осуществленными указанными юридическими лицами капитальными вложениями в объекты капитального строительства, находящиеся в собственности указанных юридических лиц или в муниципальной собственности), и (или) на при-

обретение ими объектов недвижимого имущества с последующим увеличением уставных капиталов таких юридических лиц в соответствии с законодательством Российской Федерации.

3. Решения о заключении договоров (соглашений) о предоставлении субсидий из бюджета города Новосибирска юридическим лицам (за исключением субсидий государственным (муниципальным) учреждениям) на срок, превышающий срок действия утвержденных лимитов бюджетных обязательств (далее – решения), принимаются в соответствии с Порядком в целях заключения договоров (соглашений), предусматривающих возникновение расходных обязательств бюджета города Новосибирска (далее – бюджет города) на срок, превышающий срок действия доведенных до получателя средств бюджета города лимитов бюджетных обязательств на предоставление субсидий.

4. Инициатором подготовки проекта решения (далее – инициатор) могут выступать структурные подразделения мэрии города Новосибирска, осуществляющие полномочия главного распорядителя средств бюджета города.

5. Инициатор осуществляет подготовку проекта решения в форме проекта распоряжения мэрии города Новосибирска (далее – проект распоряжения).

Положения, предусматривающие заключение на срок, превышающий срок действия утвержденных лимитов бюджетных обязательств, договоров (соглашений) о предоставлении субсидий в случаях, указанных в абзаце третьем пункта 2 Порядка, в соответствии с решением мэрии города Новосибирска, оформляются в составе проекта такого решения или путем внесения в него изменений.

6. Проект решения может предусматривать заключение нескольких договоров (соглашений) о предоставлении субсидий и должен содержать следующую информацию:

наименования юридических лиц, которым предоставляются субсидии, за исключением случая, если предоставление субсидий, указанных в абзацах втором, третьем пункта 2 Порядка, осуществляется по результатам отбора, порядок проведения которого устанавливается постановлением мэрии города Новосибирска, регулирующим порядок предоставления субсидий;

цель предоставления субсидий, а также наименования объектов капитального строительства и объектов недвижимого имущества при предоставлении субсидий, указанных в абзаце четвертом пункта 2 Порядка;

предполагаемый (предельный) размер средств бюджета города для предоставления субсидий (с распределением по годам предоставления субсидий) (при предоставлении субсидий, указанных в абзаце четвертом пункта 2 Порядка, – в отношении каждого объекта капитального строительства или объекта недвижимого имущества);

срок действия договоров (соглашений) о предоставлении субсидий;

порядок внесения изменений в договоры (соглашения) о предоставлении субсидий в случае уменьшения ранее доведенных в установленном порядке до получа-

теля средств бюджета города, предоставляющего субсидии, лимитов бюджетных обязательств на предоставление субсидий.

Положения, указанные в абзацах втором – пятом настоящего пункта, устанавливаются в отношении каждого договора (соглашения) о предоставлении субсидии.

7. Проект решения должен соответствовать следующим требованиям:

распределение предполагаемого (предельного) размера средств бюджета города для предоставления субсидий в очередном (текущем) финансовом году и плановом периоде не должно превышать объем бюджетных ассигнований, предусмотренный решением о бюджете на очередной (текущий) финансовый год и плановый период для предоставления субсидий;

распределение предполагаемого (предельного) размера средств бюджета города для предоставления субсидий в рамках муниципальной программы города Новосибирска не должно превышать в пределах срока реализации этой муниципальной программы объем финансового обеспечения реализации соответствующих мероприятий программы;

распределение предельного размера средств для предоставления субсидий в рамках непрограммных направлений деятельности структурных подразделений мэрии города Новосибирска не должно превышать за пределами планового периода (по каждому году) максимальный годовой размер средств бюджета города для предоставления субсидий, предусмотренный на эти цели в очередном (текущем) финансовом году, первом и втором году планового периода.

8. Проект распоряжения направляется на согласование в соответствии с порядком подготовки проектов правовых актов мэрии города Новосибирска, утвержденным постановлением мэрии города Новосибирска, одновременно с пояснительной запиской, содержащей, в том числе:

обоснование необходимости заключения договоров (соглашений) о предоставлении субсидий, предусматривающих возникновение расходных обязательств бюджета города на срок, превышающий срок действия лимитов бюджетных обязательств;

обоснование (расчет) распределения предполагаемого (предельного) размера средств бюджета города для предоставления субсидий за пределами планового периода;

информацию о предполагаемых источниках финансового обеспечения предоставления субсидий в текущем финансовом году и плановом периоде, а также за пределами планового периода.

9. Проект распоряжения, предусматривающий заключение договоров (соглашений) о предоставлении субсидий в рамках муниципальной программы города Новосибирска, дополнительно подлежит согласованию с ответственным исполнителем этой муниципальной программы (в случае, если инициатор не является одновременно ее ответственным исполнителем).

МЭРИЯ ГОРОДА НОВОСИБИРСКА

ПОСТАНОВЛЕНИЕ

От 29.09.2020

№ 2933

О проведении общественных обсуждений по проекту постановления мэрии города Новосибирска «О проекте планировки и проектах межевания территории, ограниченной улицами Дукача, Широкой, Порт-Артурской и полосой отвода железной дороги, в Ленинском районе»

В целях выявления и учета мнения и интересов жителей города Новосибирска по проекту постановления мэрии города Новосибирска «О проекте планировки и проектах межевания территории, ограниченной улицами Дукача, Широкой, Порт-Артурской и полосой отвода железной дороги, в Ленинском районе», в соответствии с Градостроительным кодексом Российской Федерации, Федеральным законом от 06.10.2003 № 131-ФЗ «Об общих принципах организации местного самоуправления в Российской Федерации», решением Совета депутатов города Новосибирска от 20.06.2018 № 640 «О Порядке организации и проведения в городе Новосибирске общественных обсуждений и публичных слушаний в соответствии с законодательством о градостроительной деятельности», постановлением мэрии города Новосибирска от 31.03.2020 № 1085 «О подготовке проекта планировки и проектов межевания территории, ограниченной улицами Дукача, Широкой, Порт-Артурской и полосой отвода железной дороги, в Ленинском районе», руководствуясь Уставом города Новосибирска, ПОСТАНОВЛЯЮ:

1. Провести общественные обсуждения по проекту постановления мэрии города Новосибирска «О проекте планировки и проектах межевания территории, ограниченной улицами Дукача, Широкой, Порт-Артурской и полосой отвода железной дороги, в Ленинском районе» (далее – проект) (приложение).

2. Установить порядок проведения общественных обсуждений по проекту (далее – общественные обсуждения), состоящий из следующих этапов:

оповещение о начале общественных обсуждений;

размещение проекта, подлежащего рассмотрению на общественных обсуждениях, и информационных материалов, открытые экспозиции или экспозиций такого проекта;

проведение экспозиции или экспозиций проекта, подлежащего рассмотрению на общественных обсуждениях;

подготовка и оформление протокола общественных обсуждений;

подготовка и опубликование заключения о результатах общественных обсуждений.

3. Определить организатором общественных обсуждений организационный комитет по подготовке и проведению общественных обсуждений (далее – организационный комитет) в следующем составе:

- Бакулова Екатерина Ивановна – начальник отдела градостроительной подготовки территорий Главного управления архитектуры и градостроительства мэрии города Новосибирска;
- Виноградова Татьяна Валерьевна – главный специалист отдела комплексного устойчивого развития территорий Главного управления архитектуры и градостроительства мэрии города Новосибирска;
- Галимова Ольга Лингвинстоновна – заместитель начальника Главного управления архитектуры и градостроительства мэрии города Новосибирска – начальник отдела комплексного устойчивого развития территорий;
- Гриб Александр Владимирович – глава администрации Ленинского района города Новосибирска;
- Демченко Татьяна Юрьевна – консультант отдела градостроительной подготовки территорий Главного управления архитектуры и градостроительства мэрии города Новосибирска;
- Кучинская Ольга Владимировна – эксперт отдела комплексного устойчивого развития территорий Главного управления архитектуры и градостроительства мэрии города Новосибирска;
- Муратова Светлана Андреевна – главный специалист отдела комплексного устойчивого развития территорий Главного управления архитектуры и градостроительства мэрии города Новосибирска;
- Позднякова Елена Викторовна – заместитель начальника Главного управления архитектуры и градостроительства мэрии города Новосибирска;
- Столбов Виталий Николаевич – начальник Главного управления архитектуры и градостроительства мэрии города Новосибирска;
- Теленкова Анастасия Ивановна – ведущий специалист отдела градостроительной подготовки территорий Главного управления архитектуры и градостроительства мэрии города Новосибирска;
- Тимофеева Ульяна Сергеевна – заместитель начальника отдела комплексного устойчивого развития территорий Главного управления архитектуры и градостроительства мэрии города Новосибирска;
- Шикина Софья Валерьевна – эксперт отдела комплексного устойчивого развития территорий Главного управления архитектуры и градостроительства мэрии города Новосибирска.

4. Определить местонахождение организационного комитета по адресу: Российская Федерация, Новосибирская область, город Новосибирск, Красный проспект, 50, кабинет 528, почтовый индекс: 630091, адрес электронной почты: ogalimova@

admnsk.ru, контактный телефон: 227-54-18.

5. Организационному комитету:

5.1. Провести общественные обсуждения в следующие сроки: с 01.10.2020 (дата опубликования оповещения о начале общественных обсуждений) до 19.11.2020 (дата опубликования заключения о результатах общественных обсуждений).

5.2. Подготовить оповещение о начале общественных обсуждений и не позднее чем за семь дней до дня размещения проекта в информационной системе Новосибирской области «Электронная демократия Новосибирской области» (далее – информационная система) организовать опубликование (обнародование) оповещения о начале общественных обсуждений в периодическом печатном издании «Бюллетень органов местного самоуправления города Новосибирска», размещение в средствах массовой информации, на официальном сайте города Новосибирска в информационно-телекоммуникационной сети «Интернет» (далее – официальный сайт).

5.3. Разместить проект и информационные материалы к нему в информационной системе.

5.4. Организовать оборудование информационных стендов, расположенных по адресам:

Российская Федерация, Новосибирская область, город Новосибирск, Красный проспект, 50, кабинет 528;

Российская Федерация, Новосибирская область, город Новосибирск, ул. Станиславского, 6а, стенд кабинета 208 (администрация Ленинского района города Новосибирска);

5.5. Предложить участникам общественных обсуждений, определенным законодательством о градостроительной деятельности и прошедшим идентификацию в соответствии с данным законодательством, в течение 15 дней со дня размещения проекта и информационных материалов к нему внести в организационный комитет предложения и замечания, касающиеся проекта.

5.6. В течение срока, указанного в подпункте 5.5 настоящего постановления, осуществлять регистрацию и рассмотрение предложений и замечаний, вносимых участниками общественных обсуждений.

6. Возложить на Столбова Виталия Николаевича, начальника Главного управления архитектуры и градостроительства мэрии города Новосибирска, ответственность за организацию и проведение первого заседания организационного комитета.

7. Департаменту строительства и архитектуры мэрии города Новосибирска разместить постановление и оповещение о начале общественных обсуждений на официальном сайте.

8. Департаменту информационной политики мэрии города Новосибирска обеспечить опубликование постановления и оповещения о начале публичных слушаний в средствах массовой информации.

9. Контроль за исполнением постановления возложить на заместителя мэра города Новосибирска – начальника департамента строительства и архитектуры мэрии города Новосибирска.

Исполняющий обязанности
мэра города Новосибирска

Б. В. Буреев

Полная версия документа с приложениями – в официальном сетевом издании «Официальный интернет-портал правовой информации города Новосибирска»: <http://nskpravo.info/>

Приложение
к постановлению мэрии
города Новосибирска
от 29.09.2020 № 2933

Проект постановления
мэрии города Новосибирска

О проекте планировки и проектах межевания территории, ограниченной улицами Дукача, Широкой, Порт-Артурской и полосой отвода железной дороги, в Ленинском районе

В целях выделения элементов планировочной структуры, установления границ территорий общего пользования, границ зон планируемого размещения объектов капитального строительства, определения характеристик и очередности планируемого развития территории, с учетом протокола общественных обсуждений и заключения о результатах общественных обсуждений, в соответствии с Градостроительным кодексом Российской Федерации, постановлением Правительства Российской Федерации от 19.11.2014 № 1221 «Об утверждении Правил присвоения, изменения и аннулирования адресов», решением Совета депутатов города Новосибирска от 24.05.2017 № 411 «О Порядке подготовки документации по планировке территории и признании утратившими силу отдельных решений Совета депутатов города Новосибирска», постановлением мэрии города Новосибирска от 31.03.2020 № 1085 «О подготовке проекта планировки и проектов межевания территории, ограниченной улицами Дукача, Широкой, Порт-Артурской и полосой отвода железной дороги, в Ленинском районе», руководствуясь Уставом города Новосибирска, ПОСТАНОВЛЯЮ:

1. Утвердить проект планировки территории, ограниченной улицами Дукача, Широкой, Порт-Артурской и полосой отвода железной дороги, в Ленинском районе (приложение 1).

2. Утвердить проект межевания территории квартала 353.01.02.03 в границах проекта планировки территории, ограниченной улицами Дукача, Широкой, Порт-Артурской и полосой отвода железной дороги, в Ленинском районе (приложение 2).

3. Утвердить проект межевания территории квартала 353.02.01.01 в границах проекта планировки территории, ограниченной улицами Дукача, Широкой, Порт-Артурской и полосой отвода железной дороги, в Ленинском районе (приложение 3).

4. Присвоить адреса образуемым земельным участкам:

согласно приложению 1 к проекту межевания территории квартала 353.01.02.03 в границах проекта планировки территории, ограниченной улицами Дукача, Широкой, Порт-Артурской и полосой отвода железной дороги, в Ленинском районе;

согласно приложению 1 к проекту межевания квартала 353.02.01.01 в границах проекта планировки территории, ограниченной улицами Дукача, Широкой, Порт-

Артурской и полосой отвода железной дороги, в Ленинском районе.

5. Признать утратившими силу постановления мэрии города Новосибирска: от 21.11.2017 № 5202 «О проекте планировки территории, ограниченной Толмачевским шоссе, улицей Хилокской, границей города Новосибирска, в Ленинском районе»;

от 04.03.2019 № 756 «О проекте межевания территории квартала 353.01.02.03 в границах проекта планировки территории, ограниченной улицами Дукача, Широкой, Порт-Артурской и полосой отвода железной дороги, в Ленинском районе».

6. Департаменту строительства и архитектуры мэрии города Новосибирска разместить постановление на официальном сайте города Новосибирска в информационно-телекоммуникационной сети «Интернет».

7. Департаменту информационной политики мэрии города Новосибирска в течение семи дней со дня издания постановления обеспечить опубликование постановления.

8. Контроль за исполнением постановления возложить на заместителя мэра города Новосибирска – начальника департамента строительства и архитектуры мэрии города Новосибирска.

Мэр города Новосибирска

А. Е. Локоть

Приложение 1
к постановлению мэрии
города Новосибирска
от _____ № _____

ПРОЕКТ
планировки территории, ограниченной улицами Дукача, Широкой,
Порт-Артурской и полосой отвода железной дороги,
в Ленинском районе

1. Чертеж планировки территории (приложение 1).
2. Положение о характеристиках планируемого развития территории (приложение 2).
3. Положения об очередности планируемого развития территории (приложение 3).

Приложение 2

к проекту планировки территории, ограниченной улицами Дукача, Широкой, Порт-Артурской и полосой отвода железной дороги, в Ленинском районе

ПОЛОЖЕНИЕ

о характеристиках планируемого развития территории

1. Характеристики планируемого развития территории

Проект планировки территории, ограниченной улицами Дукача, Широкой, Порт-Артурской и полосой отвода железной дороги, в Ленинском районе (далее – проект планировки) выполнен в отношении территории, ограниченной улицами Дукача, Широкой, Порт-Артурской и полосой отвода железной дороги, в Ленинском районе (далее - планируемая территория). Проект планировки разработан с учетом основных положений Генерального плана города Новосибирска, утвержденного решением Совета депутатов города Новосибирска от 26.12.2007 № 824 «О Генеральном плане города Новосибирска» (далее – Генеральный план), Правил землепользования и застройки города Новосибирска, утвержденных решением Совета депутатов города Новосибирска от 24.06.2009 № 1288 «О Правилах землепользования и застройки города Новосибирска».

1.1. Размещение объектов капитального строительства различного назначения

Проектом устанавливаются границы зон размещения объектов капитального строительства, включая объекты социально-культурного, коммунально-бытового назначения. На застроенных частях планируемой территории предусматривается возможность развития территории с размещением новых объектов капитального строительства соответствующего назначения. Зоны планируемого размещения объектов капитального строительства предназначены для размещения новых объектов на расчетный срок до 2030 года:

в зоне делового, общественного и коммерческого назначения размещаются общественные здания административного назначения, офисы, бизнес-центры, банки, гостиницы, многоэтажные жилые дома, в том числе со встроенными общественными помещениями, здания торгового назначения;

в зоне объектов здравоохранения размещается амбулаторно-поликлиническое учреждение;

в зоне специализированной малоэтажной общественной застройки размещаются общественные здания не выше 3 этажей;

в зоне специализированной средне- и многоэтажной общественной застройки

размещаются общественные здания от 4 до 28 этажей;

в зоне объектов дошкольного, начального общего, основного общего и среднего общего образования размещаются муниципальные дошкольные образовательные организации и средние общеобразовательные школы;

в зоне застройки жилыми домами смешанной этажности размещается жилая застройка многоквартирными домами различной этажности;

в зоне застройки индивидуальными жилыми домами сохраняется и размещается малоэтажная индивидуальная жилая застройка;

в зоне объектов инженерной инфраструктуры размещаются объекты инженерной инфраструктуры, в том числе газовая котельная;

в зоне стоянок легковых автомобилей размещаются многоуровневые стоянки легковых автомобилей;

в зоне озеленения размещаются сады жилых районов, скверы, бульвары, объекты вспомогательного рекреационного назначения, автопарковки местного обслуживания, озелененные участки охранных зон инженерно-технических коммуникаций;

в зоне коммунальных и складских объектов размещаются сохраняемые производственные, автотранспортные, складские и сервисные предприятия, могут размещаться новые предприятия аналогичного назначения с размером санитарно-защитной зоны не более 50 м, станции технического обслуживания автомобилей, автотойки, пожарное депо;

в зоне улично-дорожной сети, ограниченной красными линиями, размещаются автомобильные дороги.

В состав всех зон, кроме зоны улично-дорожной сети, могут входить объекты инженерно-технического обеспечения застройки.

На территории жилой застройки в шаговой доступности от жилья в соответствии с нормативными требованиями размещаются объекты социально-культурного и коммунально-бытового обслуживания населения местного значения: детские сады, общеобразовательные школы, магазины розничной торговли, объекты общественного питания, бытового обслуживания населения, прачечные и приемные пункты самообслуживания, раздаточные пункты молочной кухни, аптеки, клубы по интересам, центры общения и досуга, физкультурно-оздоровительные клубы.

В соответствии с нормативными требованиями на территории размещаются объекты социально-культурного и коммунально-бытового обслуживания населения районного значения: медицинская организация со взрослым и детским отделениями, взрослые и детские библиотеки, отделения связи, торговые организации. Также могут размещаться другие необходимые службы коммунально-бытового обслуживания, охраны правопорядка: опорные пункты полиции, общественные уборные, жилищно-эксплуатационные службы жилых районов.

Потребность населения в общеобразовательных школах – 2150 мест, проектом планировки принята обеспеченность 2300 мест. Доступность школ – 500 м. Радиусы доступности покрывают большую часть жилых зон проектируемой территории.

Потребность населения в детских садах – 753 места, проектом планировки принята обеспеченность в 901 место.

Потребность населения в медицинских учреждениях обеспечивается проектируемой медицинской организацией (амбулаторно-поликлиническое учреждение) на 500 посещений в смену в 15-минутной доступности от наиболее удаленного жилья.

Общие показатели застройки зон допустимого размещения объектов жилищного строительства приведены в таблице 1.

Таблица 1

Общие показатели застройки зон допустимого размещения объектов жилищного строительства

№ п/п	Показатели	Единица измерения	Количество
1	2	3	4
1	Плотность населения планировочного района	человек/га	120,9
2	Плотность населения территорий жилой застройки	человек/га	274,0
3	Средняя обеспеченность населения общей площадью жилья	кв. м/человека	24
4	Общий объем жилищного фонда	тыс. кв. м	516,02

В зоне делового, общественного и коммерческого назначения плотность населения при обеспеченности 24 кв. м на человека принята 420 человек/га.

В зоне застройки жилыми домами смешанной этажности плотность населения при обеспеченности 24 кв. м на человека принята 420 человек/га.

В зоне застройки индивидуальными жилыми домами плотность населения при обеспеченности 24 кв. м на человека принята 108 человек/га.

В остальных зонах размещения объектов капитального строительства проектом планировки строительства жилых домов не предусмотрено.

1.2. Развитие системы транспортного обслуживания

Решения по развитию транспортной инфраструктуры приняты на основании Генерального плана города Новосибирска с учетом Генеральной схемы развития улично-дорожной сети города Новосибирска.

В основу улично-дорожной сети проектируемой территории положены элементы опорной сети магистралей.

С севера планировочный район ограничен магистральной улицей общегородского значения регулируемого движения - ул. Невельского, являющейся продолжением ул. Широкой.

С востока район ограничивает общегородская магистраль регулируемого движения - ул. Порт-Артурская, имеющая две полосы движения в каждом направлении. Пересечения с ней запроектированы в одном уровне с организацией регулируемых перекрестков.

Внутренняя система улично-дорожной сети представлена сетью магистралей общегородского значения регулируемого движения – ул. Титова, ул. Дукача и магистральной улицей районного значения - ул. Забалуева.

Ул. Дукача предлагается проектом в качестве внешней связи планировочного района с примыкающей с севера территорией. Переход улицы через железную дорогу запроектирован по путепроводу и совмещен с двухуровневой транспортной развязкой с ул. Невельского.

На проектируемой территории вдоль ул. Невельского предполагается строительство линий скоростного трамвая с одной остановкой. Предлагается продление трамвайных путей по ул. Титова до ул. Дукача с организацией разворотного кольца и площадки отстоя подвижного состава. Предусмотрена линия трамвая в северном направлении вдоль ул. Дукача с выходом в направлении ул. Станционной. С восточной стороны (в смежном проекте планировки территории) по ул. Титова предполагается прокладка перспективной линии метрополитена со станцией в пересечении с ул. Порт-Артурской.

При реализации решений, заложенных в проекте планировки, будут достигнуты следующие результаты:

плотность магистральной сети составит 3,33 км/кв. км при общей плотности улично-дорожной сети 5,20 км/кв. км;

протяженность линий общественного транспорта составит 9,85 км, строительство новой станции метрополитена;

организация пешеходных бульваров общей протяженностью 3,28 км.

1.3. Развитие системы инженерного обеспечения

1.3.1. Водоснабжение

Для обеспечения комфортной среды проживания населения на проектируемой территории проектом планировки согласно техническим условиям от 04.02.2010 № 5-77, выданным муниципальным унитарным предприятием (далее – МУП) г. Новосибирска «ГОРВОДОКАНАЛ», предусматривается централизованная система водоснабжения – комплекс инженерных сооружений и сетей:

строительство водовода Д 800, 1000 мм от водовода Д 1200 мм по ул. Связистов – ул. Широкой до водовода Д 800 мм теплоэлектроцентрали (далее – ТЭЦ) № 6;

создание закольцованных районных сетей водопровода по улицам.

Для магистральных водоводов и районных кольцевых сетей назначаются технические коридоры с расчетным диаметром трубопроводов в соответствии с Местными нормативами градостроительного проектирования города Новосибирска, утвержденными решением Совета депутатов города Новосибирска от 02.12.2015

№ 96 (далее – Местные нормативы градостроительного проектирования города Новосибирска).

При расчете общего водопотребления планировочного района в связи с отсутствием данных на данной стадии проектирования учтено примечание 4 таблицы 1 СНиП 2.04.02-84* «Водоснабжение. Наружные сети и сооружения» – количество воды на неучтенные расходы принято дополнительно в процентном отношении от суммарного расхода воды на хозяйственно-питьевые нужды населенного пункта.

Схематрубопроводов системы водоснабжения территории выполнена на основании схемы водоснабжения г. Новосибирска на период 2015 – 2030 гг., разработанной открытым акционерным обществом (далее – ОАО) «Сибгипрокомунводоканал».

В существующей застройке необходимо выполнить поэтапную замену существующих сетей на полиэтиленовые в зависимости от степени износа и застройки территории.

Протяженность проектируемых магистральных водоводов и районных сетей составит 11,4 км.

Водоводы прокладываются вдоль дорог. Глубина заложения труб должна быть на 0,5 м больше расчетной глубины промерзания.

С целью сокращения потребления свежей воды предусматривается внедрение оборотных и повторно используемых систем водоснабжения коммунальных предприятий.

Расход воды по территории:

существующий – 2946 куб. м/сутки;

проектируемый – 8689 куб. м/сутки.

1.3.2. Водоотведение

Для обеспечения комфортной среды проживания населения проектом предусматривается согласно техническим условиям от 04.02.2010 № 5-77, выданным МУП г. Новосибирска «ГОРВОДОКАНАЛ», централизованная система бытовой канализации – комплекс инженерных сооружений и сетей:

магистральный самотечный коллектор Д 600, 1000 мм от территории застройки по улицам Титова, Порт-Артурской до коллектора Д 1200 мм по ул. 2-й Станционной;

создание районной сети канализации вдоль улиц.

Канализование зданий на территории, ограниченной улицами Забалуева, Спортивной и Дукача, обеспечивается при помощи трех канализационных насосных станций.

Для магистральных коллекторов и районных трубопроводов назначаются технические коридоры с расчетным диаметром трубопроводов в соответствии с Местными нормативами градостроительного проектирования города Новосибирска. Для канализационных насосных станций назначаются санитарно-защитные зоны в соответствии с СанПиН 2.2.1/2.1.1.1200-03 «Санитарно-защитные зоны и санитарная

классификация предприятий, сооружений и иных объектов» – 20 м.

Протяженность проектируемых магистральных коллекторов и районных сетей составит 9,8 км.

Расход стоков по территории:

существующий – 2946 куб. м/сутки;

проектируемый – 7302 куб. м/сутки.

1.3.3. Дождевая канализация

Для обеспечения комфортной среды проживания населения проектом предусматривается централизованная система дождевой канализации – комплекс инженерных сооружений и сетей:

магистральный самотечный коллектор Д 1200, 2000, 2500 мм от территории застройки по ул. Невельского до коллектора Д 2500 мм по ул. Широкой с дальнейшим поступлением стоков в западный коллектор и на площадку проектируемых очистных сооружений № 5;

магистральный самотечный коллектор Д 1000 мм от территории застройки по ул. Волховской до коллектора Д 2000 мм по ул. Связистов с дальнейшим поступлением стоков на площадку проектируемых очистных сооружений № 8 на берегу р. Тулы;

создание районной сети канализации вдоль улиц с устройством дождеприемных колодцев.

Для магистральных коллекторов и районных трубопроводов назначаются технические коридоры с расчетным диаметром трубопроводов в соответствии с Местными нормативами градостроительного проектирования города Новосибирска. Протяженность проектируемых магистральных коллекторов и районных сетей составит 10,6 км.

Схема трубопроводов системы дождевой канализации территории выполнена на основании схемы ливневой канализации и очистки поверхностного стока, разработанной ОАО «Проектный институт «Новосибгражданпроект».

1.3.4. Теплоснабжение

Централизованному теплоснабжению подлежат все проектируемые объекты района по всем видам обеспечения: отопление, вентиляция и бытовое горячее водоснабжение.

Проектом планировки предусмотрена централизованная система теплоснабжения сохраняемых и проектируемых зданий планировочного района.

В проекте рассмотрено два варианта теплоснабжения:

1-й вариант: централизованная система теплоснабжения от ТЭЦ – для существующих, проектируемых жилых, административных и общественных зданий. Внутри микрорайонов проектируются центральные тепловые пункты (далее – ЦТП);

2-й вариант: централизованная система теплоснабжения для существующих и

частично для проектируемых объектов, для проектируемых теплоснабжение предусматривается от двух локальных котельных. В котельных устанавливаются котлы с параметрами теплоносителя 105/70 °С.

В кварталах с новой застройкой предусматривается строительство новых ЦТП.

Общая тепловая нагрузка территории в границах проекта планировки составляет 79,74 Гкал/час.

Схема тепловых сетей: до ЦТП – 2-трубная прокладка, после ЦТП – 4-трубная совместно с водопроводом.

Температура теплоносителя в сетях теплоснабжения до ЦТП – 150/700 °С, после ЦТП – 130/700 °С.

Схема подсоединения систем отопления и вентиляции основных потребителей: в зоне централизованного теплоснабжения от ТЭЦ – зависимая; подключение 16 – 24-этажных зданий – по независимой схеме через свои индивидуальные тепловые пункты;

подключение зданий меньшей этажности – через ЦТП.

Системы горячего водоснабжения потребителей присоединяются к 2-трубным тепловым сетям через водоподогреватели (закрытая система теплоснабжения).

Способ прокладки тепловых сетей – подземный, канальный (бесканальный) с изоляцией по технологии «труба в трубе».

Трасса трубопроводов магистральных тепловых сетей проходит под газонами вдоль проезжей части с соблюдением СП 124.13330.2012 «Свод правил. Тепловые сети. Актуализированная редакция СНиП 41-02-2003».

Для обеспечения надежности теплоснабжения предусматривается резервирование теплосети по магистралям с созданием кольцевых сетей (закольцовкой) путем устройства перемычек по смежным улицам.

При прокладке подающей тепломагистрали под полотном улиц и дорог необходимо устройство проходных каналов для исключения выброса воды на поверхность дороги в случае возникновения дефектов.

Сброс воды из камер тепловых сетей предусматривается в ливневую канализацию (глубина заложения ливневой канализации составляет 2 – 5 м).

Повышению надежности теплоснабжения района способствует:

подача теплоты потребителям в требуемом количестве;

устойчивый гидравлический режим работы систем отопления зданий;

организация автономной циркуляции в местных системах отопления при падении давления в тепловых сетях.

1.3.5. Газоснабжение

Проектируемые газопроводы высокого давления подключаются к существующей газораспределительной сети города в районе ул. Связистов.

В проектируемой котельной в качестве топлива используется газ.

Использование газа согласно СП 42-101-2003 «Свод правил по проектированию

и строительству. Общие положения по проектированию и строительству газораспределительных систем из металлических и полиэтиленовых труб» предусматривается на снабжение котельных, расположенных в коммунальных зонах.

1.3.6. Электроснабжение

Суммарная электрическая нагрузка проектируемой застройки территории составляет 34,175 МВт.

За основу проектных решений приняты концептуальные мероприятия, предусмотренные Генеральным планом города Новосибирска (приложение 23 «Планируемое развитие электрических сетей в городе Новосибирске»).

Дополнительные мощности подстанции (далее – ПС) ПС-110 кВ «Ересная» планируется получить после ее реконструкции, заключающейся в замене трансформаторов мощностью 25 МВА на трансформаторы мощностью 40 МВА.

Согласно требованиям Инструкции по проектированию городских электрических сетей РД 34.20.185-94 линии 110 кВ на селитебной территории должны выполняться кабельными с подземной прокладкой. Исходя из этого, существующую двухцепную высоковольтную линию электропередач ВЛЭП-110 кВ ПС «Текстильная» – ПС «Тулинская» на участке от внешней границы микрорайона до внутренней границы микрорайона и отпайку к ПС «Ересная» планируется перевести в кабельную с сооружением кабельного коллектора по техническому коридору с прокладкой в проектируемом коллекторе двух ниток из трех одножильных кабелей 110 кВ с изоляцией из сшитого полиэтилена длиной 3,6 км.

Для равномерного распределения электрической энергии по проектируемой территории на напряжении 10 кВ предусматривается строительство трех распределительных пунктов (далее – РП) РП-10 кВ со встроенными в них двумя трансформаторными понизительными подстанциями (далее – ТП) ТП-10/0,4 кВ с трансформаторами мощностью 1000 – 1250 кВА. Оптимальная проходная мощность РП-10 кВ составляет 15 МВт. РП-1, РП-2, РП-3, РП-4 планируется запитывать от закрытого распределительного устройства ЗРУ-10 проектируемого нового центра ЦП.

Для запитки конечных потребителей электроэнергии на напряжении 0,4 кВ на проектируемой территории планируется строительство ряда ТП-10/0,4 кВ с трансформаторами мощностью 630, 1000, 1250 кВА.

Обеспечение питания на напряжении 10 кВ РП-10 кВ и ТП-10/0,4 кВ осуществляется с помощью кабельных линий 10 кВ, прокладываемых подземно.

Передача потребителям электрической энергии на напряжении 0,4 кВ производится от проектируемых ТП-10/0,4 кВ через распределительные сети, выполненные кабелями на номинальное напряжение 1 кВ, прокладываемыми в земле.

1.3.7. Средства связи

Проектом предусматривается строительство кабельной канализации от существующих колодцев кабельной канализации публичным акционерным обществом (да-

лее – ПАО) «Ростелеком» по улицам и внутриквартальным проездам до всех проектируемых новых мало-, средне- и многоэтажных жилых домов. Устройство многоуровневой системы узлов мультисервисной сети доступа (далее – УМСД) планируется на основе самого широкого применения волоконно-оптических линий связи.

Проектом предусматривается:

строительство распределительной сети проектируемых жилых домов и общественных помещений по технологии GPON;

строительство магистральной сети многоуровневой системы узлов мультисервисной сети доступа на основе пакетной коммутации по технологии ATM (асинхронный способ передачи данных).

Предполагается построить 28 УМСД в каждом микрорайоне и один районный узел связи, обеспечивающий связь с существующими сетями общего пользования и предоставляющий полный комплекс всех пользовательских сервисов – телефон, телевидение, радио, интернет, передача данных, видео по запросу и других.

Строительство межстанционной сети связи предполагается по технологии NGN (NewGenerationNetwork) на основе сети пакетной коммутации.

Проектом предполагается расширение телефонной сети на 29000 абонентов и широкополосной сети доступа на 18000 абонентов.

1.3.8. Радиофикация

Для радиофикации проектируемых жилых домов и общественных зданий проектом предполагается установка приемников УКВ-диапазона для систем оповещения «Лира РП-248-1» в соответствии с техническими условиями Городского центра технической эксплуатации Новосибирского филиала ПАО «Ростелеком».

Развитие сети радиовещания на УКВ- и FM-диапазонах предлагается реализовать различными тематическими радиовещательными станциями.

Проектом предполагается расширение сети радиофикации на 20000 абонентов.

2. Определение многофункциональных зон и их планируемого значения в городской застройке

2.1. Основные положения архитектурно-планировочной концепции проекта

Исходя из приоритетов градостроительного развития рассматриваемой территории сформулированы следующие основные положения архитектурно-планировочной концепции проекта:

формирование композиционно-целостной многофункциональной, интегрированной архитектурно-планировочной системы, включающей в себя инфраструктурные элементы:

магистральную сеть, в которую входят ул. Титова, ул. Широкая, перспективная западная линия метрополитена, линия скоростного трамвая, а также остановочные

пассажиры платформы железной дороги, станция метрополитена как основа формирования общественно-транспортных узлов;

улично-дорожную сеть, включающую в себя магистрали районного значения и автостояночные многоярусные комплексы подземного и надземного типов;

сеть жилых улиц, внутриквартальных проездов, пешеходных связей в виде озелененных бульваров, велосипедных дорожек;

создание локальных градостроительных образований в виде комплексов зданий и сооружений, системы кварталов застройки общественно-делового, производственного, лечебного, спортивно-оздоровительного назначения, в том числе в общественно-транспортных узлах, на пересечении крупных транспортных связей;

формирование нового ядра общественно-делового центра проектируемого района на главной композиционной оси – ул. Титова, на месте будущего крупного общественно-транспортного узла – перспективной станции метрополитена;

поэтапное преобразование земельных участков индивидуальной жилой застройки по оси ул. Титова с целью создания жилых и рекреационных комплексов на уровне современных градостроительных требований;

планирование организации крытых пешеходных переходов-мостов над железнодорожными линиями и автомагистралями, связывающими функциональные зоны проектируемой территории с производственно-складскими торговыми комплексами вдоль ул. Толмачевской (юго-западная часть), с промышленными зонами вдоль ул. Станционной (северная часть), с застроенными территориями восточной части Ленинского района;

планирование размещения многоярусных и многоступенчатых автостоянок подземного и надземного типов в зонах нового строительства и реконструкции с учетом современных градостроительных нормативов.

2.2. Решения в части определения базового баланса зонирования территории

Проектом планировки на территории выделены следующие зоны размещения объектов капитального строительства:

зоны рекреационного назначения:

парки, скверы, бульвары, иные озелененные территории общего пользования;

озелененные территории ограниченного пользования

общественно-деловые зоны:

зона объектов делового, общественного и коммерческого назначения, в том числе многоэтажных жилых домов;

зона объектов здравоохранения;

зона специализированной малоэтажной общественной застройки;

зона специализированной средне- и многоэтажной общественной застройки;

зона объектов дошкольного, начального общего, основного общего и среднего общего образования;

жилые зоны:

зона застройки жилыми домами смешанной этажности;
 зона застройки индивидуальными жилыми домами;
 производственные зоны;
 зона коммунальных и складских объектов;
 зоны инженерной и транспортной инфраструктур;
 зона объектов улично-дорожной сети;
 зона объектов инженерной инфраструктуры;
 зоны стоянок автомобильного транспорта;
 зона стоянок для легковых автомобилей.

Проектируемый баланс территории на 2030 год представлен в таблице 2.

Таблица 2

Проектируемый баланс территории на 2030 год

№ п/п	Наименование зоны	Площадь	
		га	процент
1	2	3	4
1	Зоны рекреационного назначения		
1.1	Парки, скверы, бульвары, иные озелененные территории общего пользования	6,52	3,63
1.2	Озелененные территории ограниченного пользования	6,17	3,43
2	Общественно-деловые зоны		
2.1	Зона объектов делового, общественного и коммерческого назначения, в том числе многоэтажных жилых домов	13,11	7,30
2.2	Зона объектов здравоохранения	1,76	0,98
2.3	Зона специализированной малоэтажной общественной застройки	0,51	0,28
2.4	Зона специализированной средне- и многоэтажной общественной застройки	1,69	0,94
2.5	Зона объектов дошкольного, начального общего, основного общего и среднего общего образования	8,02	4,46
3	Жилые зоны		
3.1	Зона застройки жилыми домами смешанной этажности	27,04	15,05
3.2	Зона застройки индивидуальными жилыми домами	50,32	28,00
4	Производственные зоны		

1	2	3	4
4.1	Зона коммунальных и складских объектов	1,23	0,68
5	Зоны инженерной и транспортной инфраструктур		
5.1	Зона объектов улично-дорожной сети	57,37	31,93
5.2	Зона объектов инженерной инфраструктуры	3,09	1,72
6	Зоны стоянок автомобильного транспорта		
6.1	Зона стоянок для легковых автомобилей	2,86	1,59
Итого:		179,69	100,00

2.3. Размещение объектов капитального строительства федерального значения

В квартале 353.02.00.01 проектом предусмотрено размещение пожарного депо на 4 автомобиля. В квартале 353.01.01.01 проектом предусмотрен пункт охраны правопорядка. В кварталах 353.01.01.01 и 353.01.02.04 проектом предусмотрены два отделения связи.

2.4. Размещение объектов капитального строительства регионального значения

В квартале 353.02.01.01 в 2030 году проектом предусмотрено строительство станции скорой помощи по ул. Титова в соответствии со строкой 2.10 таблицы приложения 2 к Программе комплексного развития социальной инфраструктуры города Новосибирска на 2017 – 2030 годы, утвержденной решением Совета депутатов города Новосибирска от 21.12.2016 № 329 (далее – приложение 2 к Программе комплексного развития социальной инфраструктуры).

На территории квартала 353.01.02.04 в зоне объектов делового, общественного и коммерческого назначения, в том числе многоэтажных жилых домов, проектом предложено размещение объекта общей врачебной практики (500 посещений в смену) в соответствии со строкой 2.12 таблицы приложения 2 к Программе комплексного развития социальной инфраструктуры.

2.5. Размещение объектов капитального строительства местного значения

В расчетный срок предполагается строительство 4 новых детских дошкольных учреждений и 2 новых средних общеобразовательных школ.

Проектом предложено в 2026 году разместить в квартале 353.01.02.01 детский сад на 220 мест, предусмотренный Программой комплексного развития социальной инфраструктуры (строка 1.33 таблицы приложения 2).

В квартале 353.01.02.03 в 2021 году проектом предусмотрено строительство детского сада на 220 мест в соответствии со строкой 1.17 таблицы приложения 2 к

Программе комплексного развития социальной инфраструктуры. Размер участка позволяет разместить детский сад на 260 мест.

В квартале 353.01.02.04 в 2027 году проектом предусмотрено строительство детского сада на 220 мест в соответствии со строкой 1.46 таблицы приложения 2 к Программе комплексного развития социальной инфраструктуры.

В квартале 353.01.02.03 в 2028 году проектом предусмотрено строительство общеобразовательной школы на 1100 мест в соответствии со строкой 1.136 таблицы приложения 2 к Программе комплексного развития социальной инфраструктуры.

В квартале 353.02.01.01 проектом предусмотрено строительство детского сада на 201 место и общеобразовательной школы на 1200 мест.

Строительство предусмотрено на территориях, зарезервированных в зоне объектов дошкольного, начального общего, основного общего и среднего общего образования для объектов социальной инфраструктуры в области образования.

2.6. Основные технико-экономические показатели использования территории

Основные технико-экономические показатели использования территории представлены в таблице 3.

Таблица 3

Основные технико-экономические показатели использования территории

№ п/п	Наименование зоны	Единица измерения	Состояние на 2018 год	Состояние на 2030 год
1	2	3	4	5
1	Территория			
1.1	Зоны рекреационного назначения	га	9,29	12,69
1.1.1	Парки, скверы, бульвары, иные озелененные территории общего пользования	га	9,29	6,52
1.1.2	Озелененные территории ограниченного пользования	га	–	6,17
1.2	Общественно-деловые зоны	га	19,08	25,09
1.2.1	Зона объектов делового, общественного и коммерческого назначения, в том числе многоэтажных жилых домов	га	11,52	13,11
1.2.2	Зона объектов здравоохранения	га	0,5	1,76

1	2	3	4	5
1.2.3	Зона специализированной малоэтажной общественной застройки	га	–	0,51
1.2.4	Зона специализированной средне- и многоэтажной общественной застройки	га	–	1,69
1.2.5	Зона объектов дошкольного, начального общего, основного общего и среднего общего образования	га	7,06	8,02
1.3	Жилые зоны	га	96,77	77,36
1.3.1	Зона застройки жилыми домами смешанной этажности	га	29,71	27,04
1.3.2	Зона застройки индивидуальными жилыми домами	га	67,06	50,32
1.4	Производственные зоны	га	1,23	1,23
1.4.1	Зона коммунальных и складских объектов	га	1,23	1,23
1.5	Зоны инженерной и транспортной инфраструктур	га	46,93	60,46
1.5.1	Зона объектов улично-дорожной сети	га	41,65	57,37
1.5.2	Зона объектов инженерной инфраструктуры	га	2,74	3,09
1.5.3	Зона сооружений и коммуникаций железнодорожного транспорта	га	2,54	–
1.6	Зоны стоянок автомобильного транспорта	га	4,55	2,86
1.6.1	Зона стоянок для легковых автомобилей	га	4,55	2,86
1.7	Общая площадь в границах проектирования	га	177,85	179,69
1.8	Обеспеченность озеленением общего пользования	кв. м/ человека	0	5
2	Население			
2.1	Численность населения	тыс. человек	1600	21501
2.2	Плотность населения планировочного района	человек/ га	8,99	120,9
2.3	Плотность населения территорий жилой застройки	человек/ га	18	274,0
3	Жилищный фонд			

1	2	3	4	5
3.1	Средняя обеспеченность населения общей площадью жилья	кв. м/ человека	19	24
3.2	Общий объем жилищного фонда	тыс. кв. м	30,40	516,02
4	Объекты социального и культурно-бытового обслуживания населения			
4.1	Детские дошкольные учреждения	мест	0	901
4.2	Общеобразовательные школы	мест	0	2300
4.3	Библиотеки	объект	0	1
4.4	Центры детского творчества	кв. м	0	319
4.5	Поликлиники общего типа	посеще- ний в смену	0	500
4.6	Аптеки	объект	0	1
4.7	Опорные пункты охраны порядка	объект	0	2
4.8	Физкультурно-оздоровительные клубы, фитнес-клубы, спортивные залы, спортивные сооружения для занятий настольными играми	кв. м площади пола	0	2231,11
4.9	Молочные кухни	кв. м общей площади	0	167
4.10	Магазины продовольственных товаров	кв. м тор- говой пло- щади	0	3187
4.11	Магазины непродовольственных товаров	кв. м торговой площади	0	5737
4.12	Объекты бытового обслуживания	рабочее место	0	63
4.13	Отделения связи	объект	0	2
4.14	Отделения банков	операц- онное место	0	10
4.15	Здания и помещения жилищно-эксплуатационных и аварийно-диспетчерских служб	объект	0	1
4.16	Пожарное депо	объект	0	1
5	Транспортная инфраструктура			
5.1	Протяженность улично-дорожной сети, в том числе:	км	11,16	19,72

1	2	3	4	5
5.1.1	Магистральные улицы общегородского значения регулируемого движения	км	1,45	6,61
5.1.2	Улицы районного значения	км	0	0,91
5.1.3	Улицы в жилой застройке	км	1,68	3,68
5.1.4	Проезды основные	км	8,03	8,52
5.2	Плотность улично-дорожной сети	км/кв. км	2,02	5,2
5.3	Плотность магистральной сети	км/кв. км	0,20	3,33
5.4	Протяженность линий общественного транспорта, в том числе:	км	1,86	9,85
5.4.1	Автобуса	км	1,86	7,52
5.4.2	Трамвая	км	0,32	0,95
5.5	Протяженность пешеходных бульваров	км	0	3,28
5.6	Парковочных мест в гаражных комплексах	тыс. машино- мест	0	12,32
6	Инженерное оборудование и благоустройство территории			
6.1	Водопотребление	куб. м/ сутки	2946	8689
6.2	Водоотведение	куб. м/ сутки	2946	7302
6.3	Потребление тепла	Гкал/час	67,41	79,74
6.4	Потребление электроэнергии	МВт	8,659	34,175

Приложение 3
к проекту планировки территории, ограниченной улицами Дукача, Широкой, Порт-Артурской и полосой отвода железной дороги, в Ленинском районе

ПОЛОЖЕНИЯ

об очередности планируемого развития территории

Срок реализации первой очереди проекта планировки – жилой и общественной застройки в кварталах между улицами Титова и Спортивной (в соответствии с разрешениями, выданными застройщику «ДСК КПД-Газстрой») - до 2020 года.

Срок реализации второй очереди проекта планировки – жилой и общественной застройки в кварталах севернее ул. Спортивной – по мере реализации развития транспортной инфраструктуры – до 2030 года.

Срок реализации развития систем водоснабжения и водоотведения в соответствии с постановлением мэрии города Новосибирска от 06.05.2013 № 4303 «Об утверждении схемы водоснабжения города Новосибирска до 2015 и до 2030 годов и схемы водоотведения города Новосибирска до 2015 и до 2030 годов» – до 2030 года.

Срок реализации объектов социальной инфраструктуры в границах проекта планировки принят в соответствии с решением Совета депутатов города Новосибирска от 21.12.2016 № 329 «О Программе комплексного развития социальной инфраструктуры города Новосибирска на 2017 – 2030 годы» до 2030 года.

Строительство физкультурно-спортивного сооружения предполагается исходя из целей, установленных постановлением Правительства Новосибирской области от 23.01.2015 № 22-п «Об утверждении государственной программы Новосибирской области «Развитие физической культуры и спорта в Новосибирской области на 2015 – 2021 годы», после 2020 года.

Строительство проезжих частей улиц Титова, Порт-Артурской и Спортивной в границах проекта планировки учтено в строках 1.1.3 и 1.1.7 раздела 4 «Перечень мероприятий Программы» муниципальной программы «Создание условий для осуществления дорожной деятельности в отношении автомобильных дорог общего пользования местного значения в границах города Новосибирска и обеспечения безопасности дорожного движения на них» на 2016 – 2020 годы, утвержденной постановлением мэрии города Новосибирска от 31.12.2015 № 7502, на 2020 год.

Проектом отображено трамвайное кольцо у пересечения улиц Титова и Порт-Артурской, перенос которого за границу проекта планировки запланирован после окончания срока реализации проекта планировки.

При реализации решений, заложенных в проекте планировки, к 2030 году будут достигнуты следующие результаты:

увеличение плотности магистральной сети до 2,02 км/кв. км при общем увеличении плотности улично-дорожной сети до 5,20 км/кв. км;

увеличение численности населения до 31,873 тыс. человек;
увеличение плотности населения до 179 человек на 1 га;
увеличение жилой площади до 764,952 тыс. кв. м;
увеличение интенсивности использования территории зон, регламентированных
для проектируемой территории.

Приложение 2
к постановлению мэрии
города Новосибирска
от _____ № _____

ПРОЕКТ
межевания территории квартала 353.01.02.03 в границах проекта
планировки территории, ограниченной улицами Дукача, Широкой,
Порт-Артурской и полосой отвода железной дороги,
в Ленинском районе

1. Текстовая часть проекта межевания территории:
 - 1.1. Сведения об образуемом земельном участке (приложение 1).
 - 1.2. Сведения о границах территории, в отношении которой утвержден проект межевания (приложение 2).
 2. Чертеж межевания территории (приложение 3).
- _____

Приложение 3
к постановлению мэрии
города Новосибирска
от _____ № _____

ПРОЕКТ
межевания территории квартала 353.02.01.01 в границах проекта
планировки территории, ограниченной улицами Дукача, Широкой,
Порт - Артурской и полосой отвода железной дороги,
в Ленинском районе

1. Текстовая часть проекта межевания территории:
 - 1.1. Сведения об образуемых земельных участках (приложение 1).
 - 1.2. Сведения о границах территории, в отношении которой утвержден проект межевания (приложение 2).
 2. Чертеж межевания территории (приложение 3).
- _____

МЭРИЯ ГОРОДА НОВОСИБИРСКА

ПОСТАНОВЛЕНИЕ

От 29.09.2020

№ 2934

О проведении общественных обсуждений по проектам решений о предоставлении разрешения на условно разрешенный вид использования земельного участка или объекта капитального строительства

В целях соблюдения права человека на благоприятные условия жизнедеятельности, в соответствии с Градостроительным кодексом Российской Федерации, решением Совета депутатов города Новосибирска от 24.06.2009 № 1288 «О Правилах землепользования и застройки города Новосибирска», Федеральным законом от 06.10.2003 № 131-ФЗ «Об общих принципах организации местного самоуправления в Российской Федерации», решением Совета депутатов города Новосибирска от 20.06.2018 № 640 «О Порядке организации и проведения в городе Новосибирске общественных обсуждений и публичных слушаний в соответствии с законодательством о градостроительной деятельности», руководствуясь Уставом города Новосибирска, ПОСТАНОВЛЯЮ:

1. Провести общественные обсуждения по проектам решений о предоставлении разрешений на условно разрешенный вид использования земельного участка или объекта капитального строительства:

1.1. Амаряну С. К. на условно разрешенный вид использования земельного участка с кадастровым номером 54:35:014405:10 площадью 589 кв. м с местоположением: установлено относительно ориентира, расположенного в границах участка, ориентир – индивидуальный жилой дом по адресу: Российская Федерация, Новосибирская область, город Новосибирск, ул. Новороссийская, 32, и объекта капитального строительства (зона застройки жилыми домами смешанной этажности (Ж-1), подзона застройки жилыми домами смешанной этажности различной плотности застройки (Ж-1.1)) – «для индивидуального жилищного строительства (2.1) – индивидуальные жилые дома».

1.2. Исаковой И. А. на условно разрешенный вид использования земельного участка с кадастровым номером 54:35:012735:18 площадью 584 кв. м с местоположением: установлено относительно ориентира, расположенного в границах участка, ориентир – индивидуальный жилой дом по адресу: Российская Федерация, Новосибирская область, город Новосибирск, ул. 1-я Юргинская, 15, и объекта капитального строительства (зона застройки жилыми домами смешанной этажности (Ж-1), подзона застройки жилыми домами смешанной этажности различной плотности застройки (Ж-1.1)) – «для индивидуального жилищного строительства (2.1) – индивидуальные жилые дома».

1.3. Департаменту имущества и земельных отношений Новосибирской области на условно разрешенный вид использования земельного участка с кадастровым номером 54:35:091390:1471 площадью 20000 кв. м по адресу: Российская Федера-

ция, Новосибирская область, город Новосибирск и объектов капитального строительства (зона производственной деятельности (П-1)) – «обеспечение научной деятельности (3.9) – объекты для проведения научных исследований и изысканий, испытаний опытных промышленных образцов; объекты для размещения организаций, осуществляющих научные изыскания, исследования и разработки; объекты для проведения научной и селекционной работы, ведения сельского и лесного хозяйства для получения ценных с научной точки зрения образцов растительного и животного мира».

1.4. Обществу с ограниченной ответственностью «Сибстрой» на условно разрешенный вид использования земельного участка с кадастровым номером 54:35:053575:3525 площадью 12641 кв. м по адресу: Российская Федерация, Новосибирская область, город Новосибирск, ул Петухова, 101/2 и объекта капитального строительства (зона объектов культуры и спорта (Р-4)) – «магазины (4.4) – объекты для продажи товаров, торговая площадь которых составляет до 5000 кв. метров».

2. Установить порядок проведения общественных обсуждений, состоящий из следующих этапов:

оповещение о начале общественных обсуждений;

размещение проектов, подлежащих рассмотрению на общественных обсуждениях (далее – проекты), и информационных материалов к ним и открытие экспозиции или экспозиций таких проектов;

проведение экспозиции или экспозиций проектов;

подготовка и оформление протокола общественных обсуждений;

подготовка и опубликование заключений о результатах общественных обсуждений.

3. Определить организатором общественных обсуждений комиссию по подготовке проекта правил землепользования и застройки города Новосибирска (далее – комиссия), состав которой утвержден постановлением мэрии города Новосибирска от 30.07.2019 № 2786 «О создании комиссии по подготовке проекта правил землепользования и застройки города Новосибирска».

4. Определить местонахождение комиссии по адресу: Российская Федерация, Новосибирская область, город Новосибирск, Красный проспект, 50, кабинет 504, почтовый индекс: 630091; адрес электронной почты: Nmorozkova@admnsk.ru, контактный телефон: 227-50-98, 227-50-56.

5. Комиссии:

5.1. Провести общественные обсуждения в следующие сроки: с 01.10.2020 (дата опубликования оповещения о начале общественных обсуждений) по 29.10.2020 (дата опубликования заключения о результатах общественных обсуждений).

5.2. Подготовить оповещение о начале общественных обсуждений и организовать опубликование (обнародование) оповещения о начале общественных обсуждений в периодическом печатном издании «Бюллетень органов местного самоуправления города Новосибирска» и его размещение в средствах массовой информации, на официальном сайте города Новосибирска в информационно-телекоммуникационной сети «Интернет» (далее – официальный сайт) не позднее чем за семь

дней до дня размещения проектов в информационной системе Новосибирской области «Электронная демократия Новосибирской области» (далее – информационная система).

5.3. Организовать оборудование информационных стендов для распространения оповещения о начале общественных обсуждений по адресам: Российская Федерация, Новосибирская область, город Новосибирск:

Красный проспект, 50, стенд кабинета 504;

пр-кт Дзержинского, 16, стенд в холле на первом этаже у входа в здание (администрация Дзержинского района города Новосибирска);

ул. Петухова, 18, стенд кабинета 217 и у входа в здание (администрация Кировского района города Новосибирска);

ул. Ленина, 57, стенд в холле на первом этаже у входа в здание (администрация Центрального округа по Железнодорожному, Завельцовскому и Центральному районам города Новосибирска);

пр-кт Академика Лаврентьева, 14, стенд кабинета 237 (администрация Советского района города Новосибирска).

5.4. Разместить проекты и информационные материалы к ним в информационной системе.

5.5. Предложить участникам общественных обсуждений, определенным законодательством о градостроительной деятельности и прошедшим идентификацию в соответствии с данным законодательством, в течение 10 дней со дня размещения проектов и информационных материалов к ним в информационной системе внести в комиссию предложения и замечания, касающиеся проектов.

5.6. В течение срока, указанного в подпункте 5.5 настоящего постановления:

осуществлять регистрацию и рассмотрение предложений и замечаний, вносимых участниками общественных обсуждений;

провести экспозицию или экспозиции проектов.

6. Департаменту строительства и архитектуры мэрии города Новосибирска разместить постановление на официальном сайте города Новосибирска в информационно-телекоммуникационной сети «Интернет».

7. Департаменту информационной политики мэрии города Новосибирска обеспечить опубликование постановления.

8. Контроль за исполнением постановления возложить на заместителя мэра города Новосибирска – начальника департамента строительства и архитектуры мэрии города Новосибирска.

Исполняющий обязанности
мэра города Новосибирска

Б. В. Буреев

МЭРИЯ ГОРОДА НОВОСИБИРСКА

ПОСТАНОВЛЕНИЕ

От 29.09.2020

№ 2935

О проведении Декады пожилого человека в городе Новосибирске в 2020 году

В целях подготовки и проведения мероприятий, посвященных Международному дню пожилых людей, обеспечения социальной поддержки и социальной помощи граждан пожилого возраста, в соответствии с Федеральным законом от 06.10.2003 № 131-ФЗ «Об общих принципах организации местного самоуправления в Российской Федерации», постановлением Президиума Верховного Совета Российской Федерации от 01.06.92 № 2890/1-1 «О проблемах пожилых людей», руководствуясь Уставом города Новосибирска, ПОСТАНОВЛЯЮ:

1. Провести с 01.10.2020 по 10.10.2020 Декаду пожилого человека в городе Новосибирске.

2. Главам администраций районов (округа по районам) города Новосибирска совместно со структурными подразделениями мэрии города Новосибирска организовать и провести комплекс мероприятий в рамках Декады пожилого человека в городе Новосибирске с участием ветеранских организаций и органов территориального общественного самоуправления города Новосибирска с учетом эпидемиологической ситуации в городе Новосибирске и соблюдением всех необходимых мер по профилактике новой коронавирусной инфекции (COVID-2019) для обеспечения безопасности здоровья граждан.

3. Департаменту информационной политики мэрии города Новосибирска обеспечить:

3.1. Опубликование постановления.

3.2. Информирование жителей города о проведении Декады пожилого человека в городе Новосибирске.

4. Контроль за исполнением постановления возложить на заместителя мэра города Новосибирска Шварцкоппа В. А.

Исполняющий обязанности
мэра города Новосибирска

Б. В. Буреев

МЭРИЯ ГОРОДА НОВОСИБИРСКА

ПОСТАНОВЛЕНИЕ

От 29.09.2020

№ 2936

О проведении общественных обсуждений по проектам решений о предоставлении разрешений на отклонение от предельных параметров разрешенного строительства, реконструкции объектов капитального строительства

В целях соблюдения права человека на благоприятные условия жизнедеятельности, в соответствии с Градостроительным кодексом Российской Федерации, Федеральным законом от 06.10.2003 № 131-ФЗ «Об общих принципах организации местного самоуправления в Российской Федерации», решениями Совета депутатов города Новосибирска от 24.06.2009 № 1288 «О Правилах землепользования и застройки города Новосибирска», от 20.06.2018 № 640 «О Порядке организации и проведения в городе Новосибирске общественных обсуждений и публичных слушаний в соответствии с законодательством о градостроительной деятельности», руководствуясь Уставом города Новосибирска, ПОСТАНОВЛЯЮ:

1. Провести общественные обсуждения по проектам решений о предоставлении разрешений на отклонение от предельных параметров разрешенного строительства, реконструкции объектов капитального строительства (далее – проекты):

1.1. Исаковой И. А. (на основании заявления в связи с тем, что инженерно-геологические характеристики земельного участка являются неблагоприятными для застройки) для земельного участка с кадастровым номером 54:35:012735:18 площадью 584 кв. м с местоположением: установлено относительно ориентира, расположенного в границах участка, ориентир – индивидуальный жилой дом по адресу: Российская Федерация, Новосибирская область, город Новосибирск, ул. 1-я Юргинская, 15 (зона застройки жилыми домами смешанной этажности (Ж-1), подзона застройки жилыми домами смешанной этажности различной плотности застройки (Ж-1.1)), в части:

уменьшения минимального отступа от границ земельного участка, за пределами которого запрещено строительство зданий, строений, сооружений, с 3 м до 1,3 м со стороны земельных участков с кадастровыми номерами 54:35:012735:19, 54:35:012735:13, с 1 м до 0,6 м со стороны ул. 1-й Юргинской (в габаритах крыльца);

увеличения максимального процента застройки в границах земельного участка с 30 % до 37 %.

1.2. Брояну Т. Г. (на основании заявления в связи с тем, что конфигурация и инженерно-геологические характеристики земельного участка являются неблагоприятными для застройки) в части уменьшения минимального отступа от границ земельного участка, за пределами которого запрещено строительство зданий, строений, сооружений, с кадастровым номером 54:35:042495:118 площадью 2060 кв. м

по адресу: Российская Федерация, Новосибирская область, город Новосибирск, ул. Кропоткина (зона застройки жилыми домами смешанной этажности (Ж-1), подзона застройки жилыми домами смешанной этажности различной плотности застройки (Ж-1.1)) с 3 м до 0,6 м со стороны ул. Войкова, с 3 м до 2,3 м со стороны земельных участков с кадастровыми номерами 54:35:042495:7, 54:35:042495:18, с 3 м до 1,3 м со стороны ул. Кропоткина в габаритах объекта капитального строительства.

1.3. Савко И. В. (на основании заявления в связи с необходимостью сохранения деревьев на земельном участке) в части уменьшения минимального отступа от границ земельного участка, за пределами которого запрещено строительство зданий, строений, сооружений, с кадастровым номером 54:35:031595:608 площадью 517 кв. м по адресу: Российская Федерация, Новосибирская область, город Новосибирск, дачное некоммерческое товарищество «Удача» (зона застройки жилыми домами для отдыха и проживания (Ж-7)) с 1 м до 0 м со стороны земельных участков с кадастровыми номерами 54:35:031595:605, 54:35:031595:606.

1.4. Курганову В. В. (на основании заявления в связи с тем, что конфигурация и рельеф земельного участка являются неблагоприятными для застройки) в части уменьшения минимального отступа от границ земельного участка, за пределами которого запрещено строительство зданий, строений, сооружений, с кадастровым номером 54:35:013460:51 площадью 482 кв. м по адресу: Российская Федерация, Новосибирская область, город Новосибирск, ул. Севастопольская, 20 (зона застройки индивидуальными жилыми домами (Ж-6)) с 3 м до 0,8 м со стороны ул. Севастопольской в габаритах объекта капитального строительства.

1.5. Лукьяновой Л. С. (на основании заявления в связи с тем, что конфигурация земельного участка является неблагоприятной для застройки) в части уменьшения минимального отступа от границ земельного участка, за пределами которого запрещено строительство зданий, строений, сооружений, с кадастровым номером 54:35:111375:18 площадью 455 кв. м с местоположением: установлено относительно ориентира, расположенного в границах участка, ориентир – индивидуальный жилой дом по адресу: Российская Федерация, Новосибирская область, город Новосибирск, ул. Спасская, 5 (зона застройки индивидуальными жилыми домами (Ж-6)), с 3 м до 0 м с западной стороны, с 3 м до 2,6 м со стороны земельного участка с кадастровым номером 54:35:111375:19 в габаритах объекта капитального строительства.

1.6. Обществу с ограниченной ответственностью «Сибавтогаз» (на основании заявления в связи с тем, что инженерно-геологические характеристики земельного участка являются неблагоприятными для застройки) в части уменьшения минимального процента застройки с 60 % до 31 % в границах земельного участка с кадастровым номером 54:35:053195:203 площадью 2472 кв. м по адресу: Российская Федерация, Новосибирская область, городской округ город Новосибирск, город Новосибирск, ул. Чемская, з/у 5а (зона стоянок для легковых автомобилей (СА-1)).

2. Установить порядок проведения общественных обсуждений, состоящий из

следующих этапов:

- оповещение о начале общественных обсуждений;
- размещение проектов, подлежащих рассмотрению на общественных обсуждениях (далее – проекты), и информационных материалов к ним, и открытие экспозиции или экспозиций таких проектов;
- проведение экспозиции или экспозиций проектов;
- подготовка и оформление протокола общественных обсуждений;
- подготовка и опубликование заключений о результатах общественных обсуждений.

3. Определить организатором общественных обсуждений комиссию по подготовке проекта правил землепользования и застройки города Новосибирска (далее – комиссия), состав которой утвержден постановлением мэрии города Новосибирска от 30.07.2019 № 2786 «О создании комиссии по подготовке проекта правил землепользования и застройки города Новосибирска».

4. Определить местонахождение комиссии по адресу: Российская Федерация, Новосибирская область, город Новосибирск, Красный проспект, 50, кабинет 504, почтовый индекс: 630091; адрес электронной почты: espasskaya@admnsk.ru, контактный телефон: 227-50-69.

5. Комиссии:

5.1. Провести общественные обсуждения в следующие сроки: с 01.10.2020 (дата опубликования оповещения о начале общественных обсуждений) по 29.10.2020 (дата опубликования заключения о результатах общественных обсуждений).

5.2. Подготовить оповещение о начале общественных обсуждений и организовать опубликование (обнародование) оповещения о начале общественных обсуждений в периодическом печатном издании «Бюллетень органов местного самоуправления города Новосибирска», на официальном сайте города Новосибирска в информационно-телекоммуникационной сети «Интернет» (далее – официальный сайт) не позднее чем за семь дней до дня размещения проектов в информационной системе Новосибирской области «Электронная демократия Новосибирской области» (далее – информационная система).

5.3. Организовать оборудование информационных стендов для распространения оповещения о начале общественных обсуждений по адресам: Российская Федерация, Новосибирская область, город Новосибирск:

- Красный проспект, 50, стенд кабинета 504;
- пр-кт Дзержинского, 16, стенд в холле на первом этаже у входа в здание (администрация Дзержинского района города Новосибирска);
- ул. Станиславского, 6а, стенд в холле на первом этаже у входа в здание (администрация Ленинского района города Новосибирска);
- ул. Ленина, 57, стенд в холле на первом этаже у входа в здание (администрация Центрального округа по Железнодорожному, Засельцовскому и Центральному районам города Новосибирска);
- ул. Богдана Хмельницкого, 14/3, стенд кабинета 306 (администрация Калининского района города Новосибирска);

ул. Петухова, 18, стенд кабинета 217 и у входа в здание (администрация Кировского района города Новосибирска);

ул. Сакко и Ванцетти, 33, стенд кабинета 409 (администрация Октябрьского района города Новосибирска);

пр-кт Академика Лаврентьева, 14, стенд кабинета 237 (администрация Советского района города Новосибирска);

ул. Физкультурная, 7, стенд кабинета 110 (администрация Первомайского района города Новосибирска).

5.4. Разместить проекты и информационные материалы к ним в информационной системе, а также на сайте департамента строительства и архитектуры мэрии города Новосибирска в информационно-телекоммуникационной сети «Интернет».

5.5. Предложить участникам общественных обсуждений, определенным законодательством о градостроительной деятельности и прошедшим идентификацию в соответствии с данным законодательством, в течение девяти дней со дня размещения проектов и информационных материалов к ним внести в комиссию предложения и замечания, касающиеся проектов.

5.6. В течение срока, указанного в подпункте 5.5 настоящего постановления: осуществлять регистрацию и рассмотрение предложений и замечаний, вносимых участниками общественных обсуждений;

провести экспозицию или экспозиции проектов.

6. Департаменту строительства и архитектуры мэрии города Новосибирска разместить постановление на официальном сайте.

7. Департаменту информационной политики мэрии города Новосибирска обеспечить опубликование постановления.

8. Контроль за исполнением постановления возложить на заместителя мэра города Новосибирска – начальника департамента строительства и архитектуры мэрии города Новосибирска.

Исполняющий обязанности
мэра города Новосибирска

Б. В. Буреев

МЭРИЯ ГОРОДА НОВОСИБИРСКА

ПОСТАНОВЛЕНИЕ

От 29.09.2020

№ 2937

О подготовке проекта межевания территории, предусматривающего размещение линейного объекта транспортной инфраструктуры местного значения – автомобильной дороги общего пользования по ул. Зыряновской в Октябрьском, Центральном районах

В целях подготовки документации по планировке территории города Новосибирска, в соответствии с Градостроительным кодексом Российской Федерации, Федеральным законом от 06.10.2003 № 131-ФЗ «Об общих принципах организации местного самоуправления в Российской Федерации», решением Совета депутатов города Новосибирска от 24.05.2017 № 411 «О Порядке подготовки документации по планировке территории и признании утратившими силу отдельных решений Совета депутатов города Новосибирска», постановлениями мэрии города Новосибирска от 30.08.2019 № 3275 «О проекте планировки и проекте межевания территории, ограниченной улицами Ипподромской, Лескова, Бориса Богаткова, Кирова, Восход, створом Октябрьского моста, береговой линией реки Оби, в Октябрьском районе», от 20.10.2017 № 4765 «О проекте планировки и проектах межевания территории центральной части города Новосибирска», от 29.10.2019 № 3967 «О проекте планировки территории, ограниченной ул. Лескова, ул. Автогенной, полосой отвода железной дороги, ул. Восход и ул. Бориса Богакова, в Октябрьском районе», руководствуясь Уставом города Новосибирска, ПОСТАНОВЛЯЮ:

1. Подготовить проект межевания территории, предусматривающий размещение линейного объекта транспортной инфраструктуры местного значения – автомобильной дороги общего пользования по ул. Зыряновской в Октябрьском, Центральном районах (далее – проект), согласно схеме (приложение 1).

2. Определить содержание проекта (приложение 2).

3. Установить срок подготовки проекта с учетом необходимых согласований и проведения общественных обсуждений – июнь 2021 года.

4. Предложить физическим и юридическим лицам в течение четырнадцати дней со дня официального опубликования постановления представить предложения о порядке, сроках подготовки и содержании проекта в департамент строительства и архитектуры мэрии города Новосибирска по адресу: Российская Федерация, Новосибирская область, город Новосибирск, Красный проспект, 50, кабинет 515, почтовый индекс: 630091.

5. Департаменту строительства и архитектуры мэрии города Новосибирска:

5.1. В течение трех дней со дня издания постановления разместить постановление на официальном сайте города Новосибирска в информационно-телекоммуникационной сети «Интернет».

5.2. Со дня официального опубликования постановления осуществить прием и регистрацию предложений физических и юридических лиц о порядке, сроках подготовки и содержании проекта.

5.3. В течение семи дней со дня окончания срока, указанного в пункте 4 настоящего постановления, с учетом предложений физических и юридических лиц осуществить разработку и утверждение задания на разработку проекта.

6. Департаменту информационной политики мэрии города Новосибирска в течение трех дней со дня издания постановления обеспечить опубликование постановления.

7. Контроль за исполнением постановления возложить на заместителя мэра города Новосибирска – начальника департамента строительства и архитектуры мэрии города Новосибирска.

Исполняющий обязанности
мэра города Новосибирска

Б. В. Буреев

Полная версия документа с приложениями – в официальном сетевом издании «Официальный интернет-портал правовой информации города Новосибирска»: <http://nskpravo.info/>

СОДЕРЖАНИЕ
проекта межевания территории, предусматривающего размещение
линейного объекта транспортной инфраструктуры местного значения –
автомобильной дороги общего пользования по ул. Зырянской
в Октябрьском, Центральном районах

1. Проект межевания территории состоит из основной части, которая подлежит утверждению, и материалов по обоснованию этого проекта.

2. Основная часть проекта межевания территории включает в себя текстовую часть и чертежи межевания территории.

2.1. Текстовая часть проекта межевания территории включает в себя:

2.1.1. Перечень и сведения о площади образуемых земельных участков, в том числе возможные способы их образования.

2.1.2. Перечень и сведения о площади образуемых земельных участков, которые будут отнесены к территориям общего пользования или имуществу общего пользования, в том числе в отношении которых предполагаются резервирование и (или) изъятие для государственных или муниципальных нужд.

2.1.3. Вид разрешенного использования образуемых земельных участков в соответствии с проектом планировки территории.

2.1.4. Целевое назначение лесов, вид (виды) разрешенного использования лесного участка, количественные и качественные характеристики лесного участка, сведения о нахождении лесного участка в границах особо защитных участков лесов (в случае если подготовка проекта межевания территории осуществляется в целях определения местоположения границ образуемых и (или) изменяемых лесных участков).

2.1.5. Сведения о границах территории, в отношении которой утвержден проект межевания, содержащие перечень координат характерных точек этих границ в системе координат, используемой для ведения Единого государственного реестра недвижимости.

2.2. На чертежах межевания территории отображаются:

2.2.1. Границы существующих элементов планировочной структуры.

2.2.2. Красные линии, утвержденные в составе проекта планировки территории, или красные линии, утверждаемые, изменяемые проектом межевания территории в соответствии с пунктом 2 части 2 статьи 43 Градостроительного кодекса Российской Федерации.

2.2.3. Линии отступа от красных линий в целях определения мест допустимого размещения зданий, строений, сооружений.

2.2.4. Границы образуемых и (или) изменяемых земельных участков, условные

номера образуемых земельных участков, в том числе в отношении которых предполагается их резервирование и (или) изъятие для государственных или муниципальных нужд.

2.2.5. Границы публичных сервитутов.

3. Материалы по обоснованию проекта межевания территории включают в себя чертежи, на которых отображаются:

3.1. Границы существующих земельных участков.

3.2. Границы зон с особыми условиями использования территорий.

3.3. Местоположение существующих объектов капитального строительства.

3.4. Границы особо охраняемых природных территорий.

3.5. Границы территорий объектов культурного наследия.

3.6. Границы лесничеств, участковых лесничеств, лесных кварталов, лесотаксационных выделов или частей лесотаксационных выделов.

МЭРИЯ ГОРОДА НОВОСИБИРСКА

ПОСТАНОВЛЕНИЕ

От 29.09.2020

№ 2938

О внесении изменений в Порядок предоставления субсидий в сфере транспортного обслуживания, утвержденный постановлением мэрии города Новосибирска от 26.02.2010 № 42

В целях сохранения и развития маршрутной сети городского пассажирского транспорта общего пользования для удовлетворения потребности населения города Новосибирска в пассажирских перевозках, в соответствии с Бюджетным кодексом Российской Федерации, Федеральным законом от 06.10.2003 № 131-ФЗ «Об общих принципах организации местного самоуправления в Российской Федерации», руководствуясь Уставом города Новосибирска, ПОСТАНОВЛЯЮ:

1. Внести в Порядок предоставления субсидий в сфере транспортного обслуживания, утвержденный постановлением мэрии города Новосибирска от 26.02.2010 № 42 (в редакции постановлений мэрии города Новосибирска от 02.12.2010 № 5333, от 05.04.2011 № 2875, от 10.05.2011 № 3773, от 09.06.2011 № 4930, от 17.06.2013 № 5639, от 21.08.2013 № 7912, от 14.01.2014 № 49, от 13.05.2015 № 3387, от 22.07.2015 № 4860, от 05.08.2015 № 5072, от 24.03.2017 № 1222, от 20.12.2017 № 5643, от 10.12.2018 № 4405, от 20.12.2019 № 4663), следующие изменения:

1.1. В абзаце третьем подпункта 1.5.1 слово «возмещения» заменить словами «финансового обеспечения (возмещения)».

1.2. В пункте 2.1:

1.2.1. Абзац восьмой после слов «электрического транспорта общего пользования» дополнить словами «, финансового обеспечения (возмещения) затрат на приобретение, модернизацию и (или) капитальный ремонт подвижного состава автомобильного транспорта общего пользования».

1.2.2. Абзац двадцатый после слова «приобретение» дополнить словами «подвижного состава».

1.3. Пункт 2.4 дополнить абзацем следующего содержания:

«В случае заключения соглашения о предоставлении субсидии на срок, превышающий срок действия утвержденных лимитов бюджетных обязательств, срок, указанный в абзаце первом настоящего пункта, продляется на срок подготовки и принятия решения о заключении такого соглашения в соответствии с порядком принятия решений о заключении договоров (соглашений) о предоставлении субсидий из бюджета города Новосибирска юридическим лицам (за исключением субсидий государственным (муниципальным) учреждениям) на срок, превышающий срок действия утвержденных лимитов бюджетных обязательств, определенным постановлением мэрии города Новосибирска.».

2. Департаменту информационной политики мэрии города Новосибирска обеспечить опубликование постановления.

3. Контроль за исполнением постановления возложить на заместителя мэра города Новосибирска Клемешова О. П.

Исполняющий обязанности
мэра города Новосибирска

Б. В. Буреев

МЭРИЯ ГОРОДА НОВОСИБИРСКА

ПОСТАНОВЛЕНИЕ

От 29.09.2020

№ 2939

О подготовке проекта межевания территории квартала 282.01.02.03 в границах проекта планировки территории, ограниченной перспективным направлением Красного проспекта, перспективным продолжением ул. Утренней, ул. Андреевской, планируемой магистральной улицей общегородского значения непрерывного движения, 1-м Мочищенским шоссе и границей города Новосибирска, в Засельцовском районе

В целях подготовки документации по планировке территории города Новосибирска, в соответствии с Градостроительным кодексом Российской Федерации, Федеральным законом от 06.10.2003 № 131-ФЗ «Об общих принципах организации местного самоуправления в Российской Федерации», решением Совета депутатов города Новосибирска от 24.05.2017 № 411 «О Порядке подготовки документации по планировке территории и признании утратившими силу отдельных решений Совета депутатов города Новосибирска», постановлением мэрии города Новосибирска от 05.08.2019 № 2839 «О проекте планировки и проектах межевания территории, ограниченной перспективным направлением Красного проспекта, перспективным продолжением ул. Утренней, ул. Андреевской, планируемой магистральной улицей общегородского значения непрерывного движения, 1-м Мочищенским шоссе и границей города Новосибирска, в Засельцовском районе», руководствуясь Уставом города Новосибирска, ПОСТАНОВЛЯЮ:

1. Подготовить проект межевания территории квартала 282.01.02.03 в границах проекта планировки территории, ограниченной перспективным направлением Красного проспекта, перспективным продолжением ул. Утренней, ул. Андреевской, планируемой магистральной улицей общегородского значения непрерывного движения, 1-м Мочищенским шоссе и границей города Новосибирска, в Засельцовском районе (далее – проект) согласно схеме (приложение 1).

2. Определить содержание проекта (приложение 2).

3. Установить срок подготовки проекта с учетом необходимых согласований и проведения общественных обсуждений – до конца 2022 года.

4. Предложить физическим и юридическим лицам в течение четырнадцати дней со дня официального опубликования постановления представить предложения о порядке, сроках подготовки и содержании проекта в департамент строительства и архитектуры мэрии города Новосибирска по адресу: Российская Федерация, Новосибирская область, город Новосибирск, Красный проспект, 50, кабинет 515, почтовый индекс: 630091.

5. Департаменту строительства и архитектуры мэрии города Новосибирска:

5.1. В течение трех дней со дня издания постановления разместить постановление на официальном сайте города Новосибирска в информационно-телекоммуникационной сети «Интернет».

5.2. Со дня официального опубликования постановления осуществить прием и регистрацию предложений физических и юридических лиц о порядке, сроках подготовки и содержании проекта.

5.3. В течение семи дней со дня окончания срока, указанного в пункте 4 настоящего постановления, с учетом предложений физических и юридических лиц осуществить разработку и утверждение задания на разработку проекта.

6. Департаменту информационной политики мэрии города Новосибирска в течение трех дней со дня издания постановления обеспечить опубликование постановления.

7. Контроль за исполнением постановления возложить на заместителя мэра города Новосибирска – начальника департамента строительства и архитектуры мэрии города Новосибирска.

Исполняющий обязанности
мэра города Новосибирска

Б. В. Буреев

Полная версия документа с приложениями – в официальном сетевом издании «Официальный интернет-портал правовой информации города Новосибирска»: <http://nskpravo.info/>

СОДЕРЖАНИЕ

проекта межевания территории квартала 282.01.02.03 в границах проекта планировки территории, ограниченной перспективным направлением Красного проспекта, перспективным продолжением ул. Утренней, ул. Андреевской, планируемой магистральной улицей общегородского значения непрерывного движения, 1-м Мочищенским шоссе и границей города Новосибирска, в Заельцовском районе

1. Проект межевания территории состоит из основной части, которая подлежит утверждению, и материалов по обоснованию этого проекта.

2. Основная часть проекта межевания территории включает в себя текстовую часть и чертежи межевания территории.

2.1. Текстовая часть проекта межевания территории включает в себя:

2.1.1. Перечень и сведения о площади образуемых земельных участков, в том числе возможные способы их образования.

2.1.2. Перечень и сведения о площади образуемых земельных участков, которые будут отнесены к территориям общего пользования или имуществу общего пользования, в том числе в отношении которых предполагаются резервирование и (или) изъятие для государственных или муниципальных нужд.

2.1.3. Вид разрешенного использования образуемых земельных участков в соответствии с проектом планировки территории.

2.1.4. Целевое назначение лесов, вид (виды) разрешенного использования лесного участка, количественные и качественные характеристики лесного участка, сведения о нахождении лесного участка в границах особо защитных участков лесов (в случае если подготовка проекта межевания территории осуществляется в целях определения местоположения границ образуемых и (или) изменяемых лесных участков).

2.1.5. Сведения о границах территории, в отношении которой утвержден проект межевания, содержащие перечень координат характерных точек этих границ в системе координат, используемой для ведения Единого государственного реестра недвижимости.

2.2. На чертежах межевания территории отображаются:

2.2.1. Границы существующих элементов планировочной структуры.

2.2.2. Красные линии, утвержденные в составе проекта планировки территории, или красные линии, утверждаемые проектом межевания территории в соответствии с пунктом 2 части 2 статьи 43 Градостроительного кодекса Российской Федерации.

2.2.3. Линии отступа от красных линий в целях определения мест допустимого размещения зданий, строений, сооружений.

2.2.4. Границы образуемых и (или) изменяемых земельных участков, условные номера образуемых земельных участков, в том числе в отношении которых предполагаются их резервирование и (или) изъятие для государственных или муниципальных нужд.

2.2.5. Границы публичных сервитутов.

3. Материалы по обоснованию проекта межевания территории включают в себя чертежи, на которых отображаются:

3.1. Границы существующих земельных участков.

3.2. Границы зон с особыми условиями использования территорий.

3.3. Местоположение существующих объектов капитального строительства.

3.4. Границы особо охраняемых природных территорий.

3.5. Границы территорий объектов культурного наследия.

3.6. Границы лесничеств, участков лесничеств, лесных кварталов, лесотаксационных выделов или частей лесотаксационных выделов.

МЭРИЯ ГОРОДА НОВОСИБИРСКА

ПОСТАНОВЛЕНИЕ

От 30.09.2020

№ 2940

О подготовке проекта межевания территории квартала 251.01.01.02 в границах проекта планировки территории, ограниченной ул. Автогенной, ул. Никитина, ул. Доватора, ул. Панфиловцев, в Октябрьском районе

В целях подготовки документации по планировке территории города Новосибирска, в соответствии с Градостроительным кодексом Российской Федерации, Федеральным законом от 06.10.2003 № 131-ФЗ «Об общих принципах организации местного самоуправления в Российской Федерации», решением Совета депутатов города Новосибирска от 24.05.2017 № 411 «О Порядке подготовки документации по планировке территории и признании утратившими силу отдельных решений Совета депутатов города Новосибирска», постановлением мэрии города Новосибирска от 30.08.2019 № 3265 «О проекте планировки территории, ограниченной ул. Автогенной, ул. Никитина, ул. Доватора, ул. Панфиловцев, в Октябрьском районе», руководствуясь Уставом города Новосибирска, ПОСТАНОВЛЯЮ:

1. Подготовить проект межевания территории квартала 251.01.01.02 в границах проекта планировки территории, ограниченной ул. Автогенной, ул. Никитина, ул. Доватора, ул. Панфиловцев, в Октябрьском районе (далее – проект) согласно схеме (приложение 1).

2. Определить содержание проекта (приложение 2).

3. Установить срок подготовки проекта с учетом необходимых согласований и проведения общественных обсуждений – июль 2021 года.

4. Предложить физическим и юридическим лицам в течение четырнадцати дней со дня официального опубликования постановления представить предложения о порядке, сроках подготовки и содержании проекта в департамент строительства и архитектуры мэрии города Новосибирска по адресу: Российская Федерация, Новосибирская область, город Новосибирск, Красный проспект, 50, кабинет 515, почтовый индекс: 630091.

5. Департаменту строительства и архитектуры мэрии города Новосибирска:

5.1. В течение трех дней со дня издания постановления разместить постановление на официальном сайте города Новосибирска в информационно-телекоммуникационной сети «Интернет».

5.2. Со дня официального опубликования постановления осуществить прием и регистрацию предложений физических и юридических лиц о порядке, сроках подготовки и содержании проекта.

5.3. В течение семи дней со дня окончания срока, указанного в пункте 4 настоящего постановления, с учетом предложений физических и юридических лиц осуществить разработку и утверждение задания на разработку проекта.

6. Департаменту информационной политики мэрии города Новосибирска в течение трех дней со дня издания постановления обеспечить опубликование постановления.

7. Контроль за исполнением постановления возложить на заместителя мэра города Новосибирска – начальника департамента строительства и архитектуры мэрии города Новосибирска.

Исполняющий обязанности
мэра города Новосибирска

Б. В. Буреев

Полная версия документа с приложениями – в официальном сетевом издании «Официальный интернет-портал правовой информации города Новосибирска»: <http://nskpravo.info/>

СОДЕРЖАНИЕ

проекта межевания территории квартала 251.01.01.02 в границах проекта планировки территории, ограниченной ул. Автогенной, ул. Никитина, ул. Доватора, ул. Панфиловцев, в Октябрьском районе

1. Проект межевания территории состоит из основной части, которая подлежит утверждению, и материалов по обоснованию этого проекта.

2. Основная часть проекта межевания территории включает в себя текстовую часть и чертежи межевания территории.

2.1. Текстовая часть проекта межевания территории включает в себя:

2.1.1. Перечень и сведения о площади образуемых земельных участков, в том числе возможные способы их образования.

2.1.2. Перечень и сведения о площади образуемых земельных участков, которые будут отнесены к территориям общего пользования или имуществу общего пользования, в том числе в отношении которых предполагаются резервирование и (или) изъятие для государственных или муниципальных нужд.

2.1.3. Вид разрешенного использования образуемых земельных участков в соответствии с проектом планировки территории.

2.1.4. Целевое назначение лесов, вид (виды) разрешенного использования лесного участка, количественные и качественные характеристики лесного участка, сведения о нахождении лесного участка в границах особо защитных участков лесов (в случае если подготовка проекта межевания территории осуществляется в целях определения местоположения границ образуемых и (или) изменяемых лесных участков).

2.1.5. Сведения о границах территории, в отношении которой утвержден проект межевания, содержащие перечень координат характерных точек этих границ в системе координат, используемой для ведения Единого государственного реестра недвижимости.

2.2. На чертежах межевания территории отображаются:

2.2.1. Границы существующих элементов планировочной структуры.

2.2.2. Красные линии, утвержденные в составе проекта планировки территории, или красные линии, утверждаемые, изменяемые проектом межевания территории в соответствии с пунктом 2 части 2 статьи 43 Градостроительного кодекса Российской Федерации.

2.2.3. Линии отступа от красных линий в целях определения мест допустимого размещения зданий, строений, сооружений.

2.2.4. Границы образуемых и (или) изменяемых земельных участков, условные номера образуемых земельных участков, в том числе в отношении которых пред-

полагаются их резервирование и (или) изъятие для государственных или муниципальных нужд.

2.2.5. Границы публичных сервитутов.

3. Материалы по обоснованию проекта межевания территории включают в себя чертежи, на которых отображаются:

3.1. Границы существующих земельных участков.

3.2. Границы зон с особыми условиями использования территорий.

3.3. Местоположение существующих объектов капитального строительства.

3.4. Границы особо охраняемых природных территорий.

3.5. Границы территорий объектов культурного наследия.

3.6. Границы лесничеств, участковых лесничеств, лесных кварталов, лесотаксационных выделов или частей лесотаксационных выделов.

МЭРИЯ ГОРОДА НОВОСИБИРСКА

ПОСТАНОВЛЕНИЕ

От 30.09.2020

№ 2941

О подготовке и проведении онлайн-форума «Новосибирск – город безграничных возможностей»

В целях развития эффективных социальных технологий, цифровых, технологических, транспортных, архитектурных, инженерных и дизайнерских решений, ориентированных на комфортное проживание, а также самореализацию людей независимо от их возраста, состояния здоровья, на территории города Новосибирска, в соответствии с Федеральным законом от 06.10.2003 № 131-ФЗ «Об общих принципах организации местного самоуправления в Российской Федерации», руководствуясь Уставом города Новосибирска, ПОСТАНОВЛЯЮ:

1. Провести с 16.12.2020 по 18.12.2020 онлайн-форум «Новосибирск – город безграничных возможностей» (далее – форум).

2. Создать организационный комитет по подготовке и проведению форума (далее – организационный комитет) и утвердить его состав (приложение).

3. Организационному комитету до 01.11.2020:

3.1. Подготовить проект концепции и структуры форума.

3.2. Разработать и утвердить план мероприятий по проведению форума (далее – план) и обеспечить его выполнение.

3.3. Разработать программу форума.

3.4. Подготовить список предполагаемых спикеров и участников форума с учетом технической возможности их участия.

4. Департаменту по социальной политике мэрии города Новосибирска:

4.1. Обеспечить контроль и координацию деятельности структурных подразделений мэрии города Новосибирска, являющихся ответственными исполнителями мероприятий плана.

4.2. Осуществлять организационно-техническое обеспечение деятельности организационного комитета.

5. Департаменту культуры, спорта и молодежной политики мэрии города Новосибирска, департаменту образования мэрии города Новосибирска, департаменту промышленности, инноваций и предпринимательства мэрии города Новосибирска оказать содействие организационному комитету в организации и проведении мероприятий форума.

6. Главам администраций районов (округа по районам) города Новосибирска оказать содействие ответственным исполнителям мероприятий плана при проведении мероприятий форума на территориях соответствующих районов города.

7. Департаменту связи и информатизации мэрии города Новосибирска организовать техническое сопровождение форума.

8. Департаменту информационной политики мэрии города Новосибирска обеспечить:

8.1. Опубликование постановления.

8.2. Информирование жителей города Новосибирска о проведении форума через средства массовой информации.

9. Контроль за исполнением постановления возложить на заместителя мэра города Новосибирска Шварцкоппа В. А.

Исполняющий обязанности
мэра города Новосибирска

Б. В. Буреев

СОСТАВ
организационного комитета по подготовке и проведению онлайн-форума
«Новосибирск – город безграничных возможностей»

- Шварцкопф Валерий – заместитель мэра города Новосибирска, председатель;
Александрович
Скатов Артём – заместитель мэра города Новосибирска, сопредседатель;
Вениаминович
Незамаева Ольга – начальник департамента по социальной политике
Борисовна мэрии города Новосибирска, сопредседатель;
Цыбизов Андрей – начальник отдела реализации программ и проектов в
Евгеньевич социальной сфере управления социальной поддержки населения мэрии города Новосибирска, секретарь.
- Члены организационного комитета:
- Ахметгареев Рамиль – начальник департамента образования мэрии города
Миргазянович Новосибирска;
Боброва Марина – заместитель главы администрации Дзержинского
Анатольевна района города Новосибирска;
Витухин Виталий – заместитель начальника департамента промышлен-
Геннадьевич ности, инноваций и предпринимательства мэрии города Новосибирска – начальник управления потреби-
тельского рынка мэрии города Новосибирска;
Галл-Савальский Игорь – председатель общественной организации
Владимирович «Новосибирская областная организация
Всероссийского общества инвалидов» (по согласо-
ванию);
Голошевская Анна – заместитель начальника аналитического отдела ин-
Николаевна формационно-аналитического управления мэрии горо-
да Новосибирска;
Горнштейн Александр – начальник департамента связи и информатизации
Анатольевич мэрии города Новосибирска;
Григорьев Борис – заместитель начальника департамента промышлен-
Георгиевич ности, инноваций и предпринимательства мэрии города Новосибирска – начальник управления про-
мышленности мэрии города Новосибирска;

- Державец Владимир Ефимович – заместитель начальника департамента культуры, спорта и молодежной политики мэрии города Новосибирска – начальник управления культуры мэрии города Новосибирска;
- Жигульский Георгий Викторович – начальник департамента земельных и имущественных отношений мэрии города Новосибирска;
- Казакова Елена Юрьевна – заместитель главы администрации Калининского района города Новосибирска;
- Кащенко Елена Юрьевна – заместитель начальника департамента образования мэрии города Новосибирска – начальник управления образовательной политики и обеспечения образовательного процесса мэрии города Новосибирска;
- Коботов Владимир Ардальонович – председатель комитета мэрии города Новосибирска по взаимодействию с административными органами;
- Кондауров Владимир Владимирович – заместитель начальника департамента транспорта и дорожно-благоустроительного комплекса мэрии города Новосибирска – начальник управления пассажирских перевозок мэрии города Новосибирска;
- Кулаев Александр Павлович – заместитель главы администрации Советского района города Новосибирска;
- Леоненко Максим Викторович – заместитель начальника департамента промышленности, инноваций и предпринимательства мэрии города Новосибирска – начальник управления предпринимательства и инвестиционной политики мэрии города Новосибирска;
- Лесневский Юрий Юрьевич – директор Государственного бюджетного учреждения культуры Новосибирской области «Новосибирская областная специальная библиотека для незрячих и слабовидящих» (по согласованию);
- Лютько Александр Николаевич – начальник департамента промышленности, инноваций и предпринимательства мэрии города Новосибирска;
- Молин Евгений Борисович – председатель комитета по международному сотрудничеству мэрии города Новосибирска;
- Перязев Дмитрий Геннадьевич – начальник департамента энергетики, жилищного и коммунального хозяйства города;
- Пешкова Дарья Алексеевна – заместитель главы администрации Ленинского района города Новосибирска;
- Плоских Дмитрий Владимирович – директор муниципального казенного учреждения города Новосибирска «Агентство развития социальной политики города Новосибирска»;

- Сечкарь Марина Константиновна
Соловьева Ирина Сергеевна
Столяров Михаил Николаевич
Таймасова Галина Николаевна
- Терешкова Анна Васильевна
- Тимошенко Игорь Владимирович
Толоконский Алексей Викторович
Хрячкова Марина Валентиновна
- Щукин Игорь Викторович
- заместитель главы администрации Первомайского района города Новосибирска;
 - председатель комитета по делам молодежи мэрии города Новосибирска;
 - начальник департамента информационной политики мэрии города Новосибирска;
 - первый заместитель главы администрации Центрального округа по Железнодорожному, Заельцовскому и Центральному районам города Новосибирска;
 - заместитель мэра города Новосибирска – начальник департамента культуры, спорта и молодежной политики мэрии города Новосибирска;
 - заместитель главы администрации Кировского района города Новосибирска;
 - начальник управления физической культуры и спорта мэрии города Новосибирска;
 - заместитель начальника департамента по социальной политике мэрии города Новосибирска – начальник управления социальной поддержки населения мэрии города Новосибирска;
 - начальник управления общественных связей мэрии города Новосибирска.
-

МЭРИЯ ГОРОДА НОВОСИБИРСКА

ПОСТАНОВЛЕНИЕ

От 30.09.2020

№ 2944

О внесении изменений в Порядок предоставления субсидий на содержание и ремонт общего имущества в многоквартирном доме, утвержденный постановлением мэрии города Новосибирска от 01.03.2017 № 816

В соответствии с Бюджетным кодексом Российской Федерации, Федеральным законом от 06.10.2003 № 131-ФЗ «Об общих принципах организации местного самоуправления в Российской Федерации», постановлением Правительства Российской Федерации от 06.09.2016 № 887 «Об общих требованиях к нормативным правовым актам, муниципальным правовым актам, регулирующим предоставление субсидий юридическим лицам (за исключением субсидий государственным (муниципальным) учреждениям), индивидуальным предпринимателям, а также физическим лицам – производителям товаров, работ, услуг», руководствуясь Уставом города Новосибирска, ПОСТАНОВЛЯЮ:

1. Внести в Порядок предоставления субсидий на содержание и ремонт общего имущества в многоквартирном доме, утвержденный постановлением мэрии города Новосибирска от 01.03.2017 № 816 (в редакции постановлений мэрии города Новосибирска от 30.08.2017 № 4073, от 26.12.2017 № 5746, от 08.10.2018 № 3692, от 26.12.2018 № 4656, от 03.04.2019 № 1235, от 11.06.2019 № 2155, от 21.08.2019 № 3089, от 16.09.2019 № 3451, от 03.02.2020 № 295, от 23.03.2020 № 1000, от 16.06.2020 № 1866), следующие изменения:

1.1. В подпункте 1.3.2.1 слова «в 2015 – 2022 годах» исключить, дополнить словами «(далее – государственная программа)».

1.2. В подпункте 1.3.5.1 слова «Новосибирской области «Жилищно-коммунальное хозяйство Новосибирской области в 2015 – 2022 годах», утвержденной Правительством Новосибирской области от 16.02.2015 № 66-п» исключить.

1.3. Абзац первый подпункта 1.3.13 дополнить словами «, утвержденной постановлением мэрии города Новосибирска от 29.12.2017 № 5833».

1.4. Дополнить подпунктом 1.3.16 следующего содержания:

«1.3.16. Содержание и эксплуатацию угольной котельной, обслуживающей многоквартирный жилой дом, в котором имеются жилые помещения муниципального жилищного фонда города Новосибирска, включенной в состав общего имущества многоквартирного дома.».

1.5. В подпункте 2.1.2:

1.5.1. Абзац второй после слова «субсидии» дополнить словами «(далее – заявление)».

1.5.2. В абзаце третьем слова «о предоставлении субсидии» исключить, цифры «1.3.14, 1.3.15» заменить цифрами «1.3.14 – 1.3.16».

1.6. В абзаце третьем пункта 2.2 цифры «1.3.14» заменить цифрами «1.3.16».

1.7. В абзаце третьем пункта 2.3 слова «<https://service.nalog.ru/vyp>» заменить словами «<https://egrul.nalog.ru/index.html>».

1.8. Дополнить подпунктом 2.4.16 следующего содержания:

«2.4.16. При предоставлении субсидии, предусмотренной подпунктом 1.3.16 Порядка: технический паспорт здания;

сведения о составе общего имущества многоквартирного дома;

техническую документацию (технический паспорт) на котельную, подтверждающую факт обслуживания указанной котельной только многоквартирного жилого дома, в состав общего имущества которого она включена;

расчет затрат на содержание и эксплуатацию котельной, обслуживающей многоквартирный жилой дом, включенной в состав общего имущества многоквартирного жилого дома, за отопительный период с приложением подтверждающих документов.».

1.9. Пункт 2.7 после слова «регистрации» дополнить словами «заявления и».

1.10. Абзац второй пункта 2.9 после слова «заявления» дополнить словами «и документов».

1.11. Пункт 2.10 изложить в следующей редакции:

«2.10. Соглашение заключается в соответствии с типовой формой, утвержденной департаментом финансов и налоговой политики мэрии города Новосибирска, и должно предусматривать:

целевое назначение субсидии;

условия предоставления субсидии, предусмотренные пунктом 2.1 Порядка;

размер и порядок перечисления субсидии;

сроки (периодичность) перечисления субсидии;

права, обязанности и ответственность сторон;

порядок, сроки и формы представления получателем субсидии отчетов об осуществлении расходов, источником финансового обеспечения которых является субсидия;

порядок возврата субсидии в бюджет города Новосибирска в случае нарушения условий, установленных при их предоставлении;

результат предоставления субсидии и показатели, необходимые для достижения результата предоставления субсидии;

срок действия соглашения, порядок его расторжения и изменения.

При предоставлении субсидии на финансовое обеспечение затрат в целях обеспечения надлежащего содержания общего имущества в многоквартирных домах, расположенных на территории города Новосибирска, в соглашение также включаются положения:

о возможности осуществления расходов, источником финансового обеспечения которых являются не использованные в отчетном финансовом году остатки субсидии, в случае принятия департаментом (администрацией) по согласованию с департаментом финансов и налоговой политики мэрии города Новосибирска

решения о наличии потребности в указанных средствах;

о порядке и сроках возврата субсидии (остатков субсидии) в случае образования не использованного в отчетном финансовом году остатка субсидии и отсутствия решения департамента (администрации), принятого по согласованию с департаментом финансов и налоговой политики мэрии города Новосибирска, о наличии потребности в указанных средствах.».

1.12. В абзаце втором пункта 2.11 слова «подпунктом 1.3.14» заменить словами «подпунктами 1.3.14, 1.3.16».

1.13. Пункт 4.5 изложить в следующей редакции:

«4.5. Не использованные в финансовом году остатки субсидии подлежат возврату в бюджет города Новосибирска в порядке и сроки, установленные соглашением, но не позднее 1 марта года, следующего за отчетным (при отсутствии решения департамента (администрации), принятого по согласованию с департаментом финансов и налоговой политики мэрии города Новосибирска, о наличии потребности в указанных средствах).».

2. Департаменту информационной политики мэрии города Новосибирска обеспечить опубликование постановления.

3. Контроль за исполнением постановления возложить на начальника департамента энергетики, жилищного и коммунального хозяйства города.

Исполняющий обязанности
мэра города Новосибирска

Б. В. Буреев

МЭРИЯ ГОРОДА НОВОСИБИРСКА

ПОСТАНОВЛЕНИЕ

От 30.09.2020

№ 2951

Об установлении размера платы за содержание жилого помещения в многоквартирных домах, в которых собственники помещений на их общем собрании не приняли решение об установлении размера платы за содержание жилого помещения

В целях установления размера платы за содержание жилого помещения в многоквартирных домах, в которых собственники помещений на их общем собрании не приняли решение об установлении размера платы за содержание жилого помещения, в соответствии с Жилищным кодексом Российской Федерации, Федеральным законом от 06.10.2003 № 131-ФЗ «Об общих принципах организации местного самоуправления в Российской Федерации», приказом Министерства строительства и жилищно-коммунального хозяйства Российской Федерации от 06.04.2018 № 213/пр «Об утверждении Методических рекомендаций по установлению размера платы за содержание жилого помещения для собственников жилых помещений, которые не приняли решение о выборе способа управления многоквартирным домом, решение об установлении размера платы за содержание жилого помещения, а также по установлению порядка определения предельных индексов изменения размера такой платы», руководствуясь Уставом города Новосибирска, ПОСТАНОВЛЯЮ:

1. Установить размер платы за содержание жилого помещения в многоквартирных домах, в которых собственники помещений на их общем собрании не приняли решение об установлении размера платы за содержание жилого помещения (приложение).

2. Признать утратившим силу постановление мэрии города Новосибирска от 29.05.2019 № 1984 «Об установлении размера платы за содержание жилого помещения в многоквартирных домах, в которых собственники помещений на их общем собрании не приняли решение об установлении размера платы за содержание жилого помещения и признании утратившим силу постановления мэрии города Новосибирска от 21.08.2017 № 3956 «О Порядке установления размера платы за содержание жилого помещения, если собственники помещений в многоквартирном доме на их общем собрании не приняли решение об установлении размера платы за содержание жилого помещения».

3. Департаменту информационной политики мэрии города Новосибирска обеспечить опубликование постановления.

4. Контроль за исполнением постановления возложить на начальника департамента энергетики, жилищного и коммунального хозяйства города, глав администраций районов (округа по районам) города Новосибирска.

Исполняющий обязанности
мэра города Новосибирска

Б. В. Буреев

Приложение
к постановлению мэрии
города Новосибирска
от 30.09.2020 № 2951

РАЗМЕР

платы за содержание жилого помещения в многоквартирных домах, в которых собственники помещений на их общем собрании не приняли решение об установлении размера платы за содержание жилого помещения

№ п/п	Тип дома	Размер платы в расчете за 1 кв. м занимаемой общей площади жилого помещения (с НДС), рублей *
1	2	3
1	Неблагоустроенные одно-, двухэтажные дома	18,87
2	Благоустроенные дома без лифта, мусоропровода, противопожарной автоматики, внутридомовых газовых сетей	19,06
3	Благоустроенные дома без лифта, мусоропровода, внутридомовых газовых сетей, с противопожарной автоматикой	19,71
4	Благоустроенные дома без лифта, мусоропровода, противопожарной автоматики, с внутридомовыми газовыми сетями	19,71
5	Благоустроенные дома без лифта, мусоропровода, с противопожарной автоматикой и внутридомовыми газовыми сетями	20,38
6	Благоустроенные дома без лифта и противопожарной автоматики, с мусоропроводом	21,86
7	Благоустроенные дома без лифта, с мусоропроводом и противопожарной автоматикой	22,53
8	Благоустроенные дома без мусоропровода и противопожарной автоматики, с лифтом	23,70
9	Благоустроенные дома без мусоропровода, с лифтом и противопожарной автоматикой	24,34
10	Благоустроенные дома без противопожарной автоматики, с лифтом и мусоропроводом	26,51
11	Благоустроенные дома с лифтом, мусоропроводом, противопожарной автоматикой	27,13

Примечания: * – в случае если конструктивные особенности многоквартирного дома предусматривают возможность потребления коммунальных ресурсов при использовании и содержании общего имущества в многоквартирном доме, плата за содержание жилого помещения подлежит увеличению на размер расходов граждан на оплату соответствующего вида коммунальных ресурсов, рассчитанный в соответствии с частями 9.2, 9.3 статьи 156 Жилищного кодекса Российской Федерации.

РАСПОРЯЖЕНИЯ СОВЕТА ДЕПУТАТОВ ГОРОДА НОВОСИБИРСКА

СОВЕТ ДЕПУТАТОВ ГОРОДА НОВОСИБИРСКА

РАСПОРЯЖЕНИЕ

От 28.09.2020

г. Новосибирск

№ 4-р

О созыве второй сессии Совета депутатов города Новосибирска седьмого созыва

1. Созвать вторую сессию Совета депутатов города Новосибирска седьмого созыва 28 октября 2020 года в 10.00 в большом зале мэрии города Новосибирска (Красный пр., 34).

2. Контроль за исполнением распоряжения оставляю за собой.

Председатель Совета депутатов
города Новосибирска

Д. В. Асанцев

**ОФИЦИАЛЬНЫЕ
СООБЩЕНИЯ И МАТЕРИАЛЫ
ОРГАНОВ МЕСТНОГО
САМОУПРАВЛЕНИЯ
ГОРОДА НОВОСИБИРСКА**

**МАТЕРИАЛЫ
НОВОСИБИРСКОЙ
ГОРОДСКОЙ МУНИЦИПАЛЬНОЙ
ИЗБИРАТЕЛЬНОЙ КОМИССИИ**

НОВОСИБИРСКАЯ ГОРОДСКАЯ МУНИЦИПАЛЬНАЯ ИЗБИРАТЕЛЬНАЯ КОМИССИЯ

Р Е Ш Е Н И Е

23 сентября 2020 года

№ 81/417

г. Новосибирск

О заявлении Везнера С.И. на нарушение избирательного законодательства

18 сентября 2020 года в Новосибирскую городскую муниципальную избирательную комиссию из Избирательной комиссии Новосибирской области поступило заявление Везнера Сергея Ивановича, указывающее на то, что он обнаружил, что в бюллетене фамилия одного из кандидатов (Вахминцева) напечатана более крупным шрифтом, чем фамилии других кандидатов (Апальков, Басов, Тимофеев, Якименко, Яковенко), также заявитель указывает на то, что выделенная фамилия может дезориентировать часть избирателей, вызвать недоверие к избирательному процессу (что может привести к порче бюллетеня и т.д.) в силу выявленных в тексте бюллетеня неравных условий для кандидатов (к заявлению приложены копии бюллетеней).

Заявитель требует провести комплексную проверку оформления бюллетеней по выборам депутатов Совета депутатов города Новосибирска седьмого созыва (округ № 35) и, если подтвердятся указанные нарушения, назначить новые выборы в Совет депутатов города Новосибирска на округе № 35.

Вышеуказанное заявление Везнера С.И. поступило в Избирательную комиссию Новосибирской области 17.09.2020 (входящий № 257).

Решением Новосибирской городской муниципальной избирательной комиссии от 15.09.2020 № 80/414 «Об установлении общих результатов выборов депутатов Совета депутатов города Новосибирска седьмого созыва» выборы депутатов Совета депутатов города Новосибирска седьмого созыва признаны состоявшимися и действительными. Названное решение, общие результаты выборов и данные о числе голосов избирателей, полученных каждым из кандидатов, опубликованы в средствах массовой информации 16.09.2020.

На основании протокола окружной избирательной комиссии одномандатного избирательного округа № 35 от 14.09.2020 голоса избирателей распределились следующим образом: Яковенко Евгений Станиславович – 1305 (26,77%), Якименко Вячеслав Дмитриевич – 1294 (26,54%), Тимофеев Игорь Евгеньевич – 906 (18,58%), Вахминцева Марина Николаевна – 683 (14,01%), Апальков Роман Сергеевич – 313 (6,42%), Басов Виталий Яковлевич – 126 (2,58%).

В соответствии с пунктом 1.1 статьи 77 Федерального закона от 12.06.2002 № 67-ФЗ «Об основных гарантиях избирательных прав и права на участие в референдуме граждан Российской Федерации» после установления итогов голосования,

определения результатов выборов вышестоящей комиссией решение нижестоящей комиссии об итогах голосования, о результатах выборов может быть отменено только судом.

Нормы вышеуказанной статьи предусматривают определенные обстоятельства, в случае установления которых, суд может отменить решение избирательной комиссии о результатах выборов.

При этом, согласно пункту 5 статьи 77 Федерального закона от 12.06.2002 № 67-ФЗ «Об основных гарантиях избирательных прав и права на участие в референдуме граждан Российской Федерации» не могут служить основанием для отмены решения о результатах выборов нарушения, способствовавшие избранию либо имевшие целью побудить или побудившие голосовать за неизбранных по результатам голосования кандидатов.

Таким образом, Новосибирская городская муниципальная избирательная комиссия не обладает полномочием принимать решение об отмене решения избирательной комиссии о результатах выборов, поскольку это является полномочием суда.

Учитывая вышеизложенное, на основании статей 20, 75, 77 Федерального закона № 67-ФЗ "Об основных гарантиях избирательных прав и права на участие в референдуме граждан Российской Федерации", Новосибирская городская муниципальная избирательная комиссия **решила:**

1. Оставить без удовлетворения заявление Везнера Сергея Ивановича.
2. О принятом решении уведомить Везнера Сергея Ивановича и окружную избирательную комиссию одномандатного избирательного округа № 35.
3. Опубликовать настоящее решение в средствах массовой информации, разместить на сайте Новосибирской городской муниципальной избирательной комиссии в информационно-телекоммуникационной сети «Интернет».

Председатель

Т. Г. Краткая

Секретарь

Т. А. Гладилина

ФИНАНСОВЫЙ ОТЧЕТ

Итоговый

о поступлении и расходовании средств избирательного фонда кандидата,
избирательного объединения при проведении выборов депутатов
представительных органов муниципальных образований Новосибирской области

Бочарников Василий Владимирович

(Ф.И.О. кандидата (наименование избирательного объединения))

**Структурное подразделение ПАО Сбербанк №8047-350
630015, г. Новосибирск, Проспект Дзержинского, 30/1**

(наименование и адрес подразделения филиала публичного акционерного
общества "Сбербанк России" - Новосибирского отделения N 8047)

40810810944059001939

(номер специального избирательного счета)

Строка финансового отчета		Шифр строки	Сумма, руб.	Примечание
1		2	3	4
1	Поступило средств в избирательный фонд, всего	10	251,00	
в том числе				
1.1	Поступило средств в установленном порядке для формирования избирательного фонда	20	251,00	
из них				
1.1.1	Собственные средства кандидата, избирательного объединения	30	250,00	
1.1.2	Средства, выделенные кандидату выдвинувшим его избирательным объединением	40	0,00	
1.1.3	Добровольные пожертвования гражданина	50	1,00	
1.1.4	Добровольные пожертвования юридического лица	60	0,00	

1.2	Поступило средств с нарушением установленного порядка	70	0,00	
из них				
1.2.1	Собственные средства кандидата, избирательного объединения	80	0,00	
1.2.2	Средства, выделенные кандидату выдвинувшим его избирательным объединением	90	0,00	
1.2.3	Средства гражданина	100	0,00	
1.2.4	Средства юридического лица	110	0,00	
2	Возвращено денежных средств из избирательного фонда, всего	120	0,00	
в том числе				
2.1	Средств анонимных жертвователей в доход бюджета	130	0,00	
2.2	Возвращено жертвователям денежных средств, поступивших с нарушением установленного порядка	140	0,00	
из них				
2.2.1	Гражданам, которым запрещено осуществлять пожертвования либо не указавшим обязательные сведения в платежном документе	150	0,00	
2.2.2	Юридическим лицам, которым запрещено осуществлять пожертвования либо не указавшим обязательные сведения в платежном документе	160	0,00	
2.2.3	Средств, превышающих предельный размер добровольных пожертвований	170	0,00	
3	Израсходовано средств, всего	180	250,00	
в том числе				
3.1	На организацию сбора подписей избирателей	190	0,00	
3.1.1	Из них на оплату труда лиц, привлекаемых для сбора подписей избирателей	200	0,00	
3.2	На предвыборную агитацию	210	0,00	
в том числе				
3.2.1	Через организации телерадиовещания	220	0,00	
3.2.2	Через редакции периодических печатных изданий	230	0,00	
3.2.3	На выпуск и распространение печатных и иных агитационных материалов	240	0,00	

3.2.4	На проведение публичных мероприятий	250	0,00	
3.3	На оплату работ (услуг) информационного и консультационного характера	260	0,00	
3.4	На оплату других работ (услуг), выполненных (оказанных) юридическими лицами или гражданами РФ по договорам	270	0,00	
3.5	На оплату иных расходов, непосредственно связанных с проведением избирательной кампании	280	0,00	
4	Возвращено неизрасходованных средств из избирательного фонда	290	1,00	
4.1	Денежных средств, поступивших в установленном порядке	300	1,00	
	из них			
4.1.1	Денежных средств пропорционально перечисленным в избирательный фонд	310	1,00	
5	Остаток средств фонда на дату сдачи отчета (заверяется банковской справкой) стр. 10 - стр. 120 - стр. 180 - стр. 290)	320	0,00	

Правильность сведений, указанных в настоящем финансовом отчете, подтверждаю, других денежных средств, минуя избирательный фонд, на организацию и проведение избирательной кампании не привлекалось.

Кандидат

Бочарников В.В.
(подпись, дата)

23.09.2020г.

В.В. Бочарников

(инициалы, фамилия)

к Порядку и формах учета и отчетности кандидата, избирательного объединения, о поступлении средств в избирательные фонды и расходовании этих средств при проведении выборов депутатов Совета Депутатов города Новосибирска

ФИНАНСОВЫЙ ОТЧЕТ

ИТОГОВЫЙ

(первый, итоговый)

о поступлении и расходовании средств избирательного фонда кандидата, избирательного объединения при проведении выборов депутатов Совета депутатов Новосибирской области седьмого созыва
Анисман Алекс Евгеньевич

(ФИО кандидата (наименование избирательного объединения))

Сибирский Банк ПАО Сбербанк г. Новосибирск, адрес 630004, г Новосибирск, ул. Ленина, 59

(наименование и адрес филиала ПАО Сбербанка России – Новосибирского отделения №8047)

40810810244059002560

(номер специального избирательного счета)

Строка финансового отчета		Шифр строки	Сумма, руб.	Примечание
1		2	3	4
1	Поступило средств в избирательный фонд, всего	10	1	
в том числе				
1.1	Поступило средств в установленном порядке для формирования избирательного фонда	20	1	
из них				
1.1.1	Собственные средства кандидата, избирательного объединения	30	0	
1.1.2	Средства, выделенные кандидату выдвинувшим его избирательным объединением	40	0	
1.1.3	Добровольные пожертвования гражданина	50	1	
1.1.4	Добровольные пожертвования юридического лица	60	0	
1.2	Поступило средств с нарушением установленного порядка, попадающих под действие ч. 8 ст. 66 Закона «О выборах депутатов Законодательного Собрания Новосибирской области»	70	0	
из них				
1.2.1	Собственные средства кандидата, избирательного объединения	80	0	
1.2.2	Средства, выделенные кандидату выдвинувшим его избирательным объединением	90	0	
1.2.3	Средства гражданина	100	0	
1.2.4	Средства юридического лица	110	0	
2	Возвращено денежных средств из избирательного фонда, всего	120	0	
в том числе				
2.1	Средств анонимных жертвователей в доход бюджета	130	0	
2.2	Возвращено жертвователям денежных средств, поступивших с нарушением установленного порядка	140	0	
из них				
2.2.1	Гражданам, которым запрещено осуществлять пожертвования либо не указавшим обязательные сведения в платежном документе	150	0	


Строка финансового отчета		Шифр строки	Сумма, руб.	Примечание
1		2	3	4
2.2.2	Юридическим лицам, которым запрещено осуществлять пожертвования либо не указавшим обязательные сведения в платежном документе	160	0	
2.2.3	Средств, превышающих предельный размер добровольных пожертвований	170	0	
3	Израсходовано средств, всего	180	0	
в том числе				
3.1	На организацию сбора подписей избирателей	190	0	
3.1.1	Из них на оплату труда лиц, привлекаемых для сбора подписей избирателей	200	0	
3.2	На предвыборную агитацию	210	0	
в том числе				
3.2.1	Через организации телерадиовещания	220	0	
3.2.2	Через редакции периодических печатных изданий	230	0	
3.2.3	На выпуск и распространение печатных и иных агитационных материалов	240	0	
3.2.4	На проведение публичных мероприятий	250	0	
3.3	На оплату работ (услуг) информационного и консультационного характера	260	0	
3.4	На оплату других работ (услуг), выполненных (оказанных) юридическими лицами или гражданами РФ по договорам	270	0	
3.5	На оплату иных расходов, непосредственно связанных с проведением избирательной кампании	280	0	
4	Возвращено неизрасходованных средств из избирательного фонда	290	1	
4.1	Денежных средств, поступивших в установленном порядке	300	1	
из них				
4.1.1	Денежных средств пропорционально перечисленным в избирательный фонд	310	1	
5	Остаток средств фонда на дату сдачи отчета (заверяется банковской справкой) (стр.18-стр.120-стр.180-стр.290)	320	0	


Правильность сведений, указанных в настоящем финансовом отчете подтверждаю, других денежных средств, минуя избирательный фонд, на организацию и проведение избирательной кампании не привлекалось.

Кандидат

(Уполномоченный представитель по финансовым вопросам кандидата)

(Уполномоченный представитель по финансовым вопросам избирательного объединения)

 24.09.2020.
(подпись, дата)


(инициалы, фамилия)

(подпись, дата)

(инициалы, фамилия)

к Порядку и формах учета и отчетности кандидата, избирательного объединения, о поступлении средств в избирательные фонды и расходовании этих средств при проведении выборов депутатов Совета Депутатов Новосибирской области седьмого созыва

ФИНАНСОВЫЙ ОТЧЕТ

ИТОГОВЫЙ
(первый, итоговый)

о поступлении и расходовании средств избирательного фонда кандидата, избирательного объединения при проведении выборов депутатов Совета депутатов Новосибирской области седьмого созыва
Гусляков Матвей Сергеевич

(ФИО кандидата (наименование избирательного объединения))

Сибирский Банк ПАО Сбербанк г. Новосибирск, адрес 630004, г Новосибирск, ул. Ленина, 59
(наименование и адрес филиала ПАО Сбербанка России – Новосибирского отделения №8047)
40810810444059001701

(номер специального избирательного счета)


Строка финансового отчета		Шифр строки	Сумма, руб.	Примечание
1		2	3	4
I	Поступило средств в избирательный фонд, всего	10	151	
в том числе				
1.1	Поступило средств в установленном порядке для формирования избирательного фонда	20	151	
из них				
1.1.1	Собственные средства кандидата, избирательного объединения	30	150	
1.1.2	Средства, выделенные кандидату выдвинувшим его избирательным объединением	40	0	
1.1.3	Добровольные пожертвования гражданина	50	1	
1.1.4	Добровольные пожертвования юридического лица	60	0	
1.2	Поступило средств с нарушением установленного порядка, попадающих под действие ч. 8 ст. 66 Закона «О выборах депутатов Законодательного Собрания Новосибирской области»	70	0	
из них				
1.2.1	Собственные средства кандидата, избирательного объединения	80	0	
1.2.2	Средства, выделенные кандидату выдвинувшим его избирательным объединением	90	0	
1.2.3	Средства гражданина	100	0	
1.2.4	Средства юридического лица	110	0	
2	Возвращено денежных средств из избирательного фонда, всего	120	0	
в том числе				
2.1	Средств анонимных жертвователей в доход бюджета	130	0	
2.2	Возвращено жертвователям денежных средств, поступивших с нарушением установленного порядка	140	0	
из них				
2.2.1	Гражданам, которым запрещено осуществлять пожертвования либо не указавшим обязательные сведения в платежном документе	150	0	

Строка финансового отчета		Шифр строки	Сумма, руб.	Примечание
1		2	3	4
2.2.2	Юридическим лицам, которым запрещено осуществлять пожертвования либо не указавшим обязательные сведения в платежном документе	160	0	
2.2.3	Средств, превышающих предельный размер добровольных пожертвований	170	0	
3	Израсходовано средств, всего	180	150	
в том числе				
3.1	На организацию сбора подписей избирателей	190	150	
3.1.1	Из них на оплату труда лиц, привлекаемых для сбора подписей избирателей	200	0	
3.2	На предвыборную агитацию	210	0	
в том числе				
3.2.1	Через организации телерадиовещания	220	0	
3.2.2	Через редакции периодических печатных изданий	230	0	
3.2.3	На выпуск и распространение печатных и иных агитационных материалов	240	0	
3.2.4	На проведение публичных мероприятий	250	0	
3.3	На оплату работ (услуг) информационного и консультационного характера	260	0	
3.4	На оплату других работ (услуг), выполненных (оказанных) юридическими лицами или гражданами РФ по договорам	270	0	
3.5	На оплату иных расходов, непосредственно связанных с проведением избирательной кампании	280	0	
4	Возвращено неизрасходованных средств из избирательного фонда	290	1	
4.1	Денежных средств, поступивших в установленном порядке	300	1	
из них				
4.1.1	Денежных средств пропорционально перечисленным в избирательный фонд	310	1	
5	Остаток средств фонда на дату сдачи отчета (заверяется банковской справкой) (стр.10-стр.120-стр.180-стр.290)	320	0	

Правильность сведений, указанных в настоящем финансовом отчете подтверждаю, других денежных средств, минуя избирательный фонд, на организацию и проведение избирательной кампании не привлекалось.

Кандидат
(Уполномоченный
представитель по
финансовым вопросам
кандидата)

(Уполномоченный
представитель по
финансовым вопросам
избирательного
объединения)

 23.08.2020
(подпись, дата)

 _____
(инициалы, фамилия)

 23.08.2020
(подпись, дата)

 _____
(инициалы, фамилия)

ФИНАНСОВЫЙ ОТЧЕТ

итоговый
(первый, итоговый)

**о поступлении и расходовании средств избирательного фонда кандидата,
избирательного объединения при проведении выборов депутатов представительных
органов муниципальных образований Новосибирской области**

Сухоруков Сергей Владимирович
(ФИО кандидата (наименование избирательного объединения))

Новосибирское отделение №8047 ПАО «Сбербанк России», дополнительный офис 8047/0320, Ленина, 59
(наименование и адрес филиала ПАО Сбербанка России – Новосибирского отделения №8047)

40810810444059002564

(номер специального избирательного счета)

Строка финансового отчета		Шифр строки	Сумма, руб.	Примечание
1		2	3	4
1	Поступило средств в избирательный фонд, всего	10	131125	
в том числе				
1.1	Поступило средств в установленном порядке для формирования избирательного фонда	20	131125	
из них				
1.1.1	Собственные средства кандидата, избирательного объединения	30	31124	
1.1.2	Средства, выделенные кандидату выдвинувшим его избирательным объединением	40	100000	
1.1.3	Добровольные пожертвования гражданина	50	1	
1.1.4	Добровольные пожертвования юридического лица	60	0	
1.2	Поступило средств с нарушением установленного порядка	70	0	
из них				
1.2.1	Собственные средства кандидата, избирательного объединения	80	0	
1.2.2	Средства, выделенные кандидату выдвинувшим его избирательным объединением	90	0	
1.2.3	Средства гражданина	100	0	
1.2.4	Средства юридического лица	110	0	
2	Возвращено денежных средств из избирательного фонда, всего	120	0	
в том числе				
2.1	Средств анонимных жертвователей в доход бюджета	130	0	
2.2	Возвращено жертвователям денежных средств, поступивших с нарушением установленного порядка	140	0	
из них				
2.2.1	Гражданам, которым запрещено осуществлять пожертвования либо не указавшим обязательные сведения в платежном документе	150	0	
2.2.2	Юридическим лицам, которым запрещено осуществлять пожертвования либо не указавшим обязательные сведения в платежном документе	160	0	
2.2.3	Средств, превышающих предельный размер добровольных пожертвований	170	0	
3	Израсходовано средств, всего	180	131125	
в том числе				
3.1	На организацию сбора подписей избирателей	190	0	
3.1.1	Из них на оплату труда лиц, привлекаемых для сбора подписей избирателей	200	0	

Строка финансового отчета		Шифр строки	Сумма, руб.	Примечание
1		2	3	4
3.2	На предвыборную агитацию	210	131125	
	в том числе			
3.2.1	Через организации телерадиовещания	220	0	
3.2.2	Через редакции периодических печатных изданий	230	0	
3.2.3	На выпуск и распространение печатных и иных агитационных материалов	240	131125	
3.2.4	На проведение публичных мероприятий	250	0	
3.3	На оплату работ (услуг) информационного и консультационного характера	260	0	
3.4	На оплату других работ (услуг), выполненных (оказанных) юридическими лицами или гражданами РФ по договорам	270	0	
3.5	На оплату иных расходов, непосредственно связанных с проведением избирательной кампании	280	0	
4	Распределено неизрасходованных средств из избирательного фонда	290	0	
4.1	Денежных средств, поступивших в установленном порядке	300	0	
	Из них			
4.1.1.	Денежных средств, пропорционально перечисленным в избирательный фонд	310	0	
5	Остаток средств фонда на дату сдачи отчета (заверяется банковской справкой) (стр. 2-стр.10-стр.126-стр.190-стр.300)	320	0	

Правильность сведений, указанных в настоящем финансовом отчете подтверждаю, других денежных средств, минуя избирательный фонд, на организацию и проведение избирательной кампании не привлекалось.

Кандидат
(Уполномоченный представитель по финансовым вопросам кандидата)
(Уполномоченный представитель по финансовым вопросам избирательного объединения)

 23.09.2022 М.Н.Трушова
(подпись, дата) (инициалы, фамилия)

(подпись, дата) (инициалы, фамилия)

ФИНАНСОВЫЙ ОТЧЕТ

итоговый
(первый, итоговый)

о поступлении и расходовании средств избирательного фонда кандидата,
избирательного объединения при проведении выборов депутатов
представительных органов муниципальных образований Новосибирской области

Лорер Анатолий Петрович

(Ф.И.О. кандидата (наименование избирательного объединения))

Структурное подразделение № 8047/0320 ПАО Сбербанк по адресу: 630004, г. Новосибирск, ул. Ленина, д. 59

(наименование и адрес подразделения филиала публичного акционерного общества "Сбербанк России" - Новосибирского отделения N 8047)

40810810844059002863

(номер специального избирательного счета)


Строка финансового отчета	Шифр строки	Сумма, руб.	Примечание
1	2	3	4
1	Поступило средств в избирательный фонд, всего	10	0
в том числе			
1.1	Поступило средств в установленном порядке для формирования избирательного фонда	20	0
из них			
1.1.1	Собственные средства кандидата, избирательного объединения	30	0
1.1.2	Средства, выделенные кандидату выдвинувшим его избирательным объединением	40	0
1.1.3	Добровольные пожертвования гражданина	50	0
1.1.4	Добровольные пожертвования юридического лица	60	0
1.2	Поступило средств с нарушением установленного порядка	70	0
из них			
1.2.1	Собственные средства кандидата, избирательного объединения	80	0
1.2.2	Средства, выделенные кандидату выдвинувшим его избирательным объединением	90	0
1.2.3	Средства гражданина	100	0
1.2.4	Средства юридического лица	110	0
2	Возвращено денежных средств из избирательного	120	0

	фонда, всего			
в том числе				
2.1	Средств анонимных жертвователей в доход бюджета	130	0	
2.2	Возвращено жертвователям денежных средств, поступивших с нарушением установленного порядка	140	0	
из них				
2.2.1	Гражданам, которым запрещено осуществлять пожертвования либо не указавшим обязательные сведения в платежном документе	150	0	
2.2.2	Юридическим лицам, которым запрещено осуществлять пожертвования либо не указавшим обязательные сведения в платежном документе	160	0	
2.2.3	Средств, превышающих предельный размер добровольных пожертвований	170	0	
3	Израсходовано средств, всего	180	0	
в том числе				
3.1	На организацию сбора подписей избирателей	190	0	
3.1.1	Из них на оплату труда лиц, привлекаемых для сбора подписей избирателей	200	0	
3.2	На предвыборную агитацию	210	0	
в том числе				
3.2.1	Через организации телерадиовещания	220	0	
3.2.2	Через редакции периодических печатных изданий	230	0	
3.2.3	На выпуск и распространение печатных и иных агитационных материалов	240	0	
3.2.4	На проведение публичных мероприятий	250	0	
3.3	На оплату работ (услуг) информационного и консультационного характера	260	0	
3.4	На оплату других работ (услуг), выполненных (оказанных) юридическими лицами или гражданами РФ по договорам	270	0	
3.5	На оплату иных расходов, непосредственно связанных с проведением избирательной кампании	280	0	
4	Возвращено неизрасходованных средств из избирательного фонда	290	0	
4.1	Денежных средств, поступивших в установленном	300	0	

	порядке			
	из них			
4.1.1	Денежных средств пропорционально перечисленным в избирательный фонд	310	0	
5	Остаток средств фонда на дату сдачи отчета (заверяется банковской справкой) стр. 10 - стр. 120 - стр. 180 - стр. 290)	320	0	

Правильность сведений, указанных в настоящем финансовом отчете, подтверждаю, других денежных средств, минуя избирательный фонд, на организацию и проведение избирательной кампании не привлекалось.

Кандидат
(Уполномоченный представитель
по финансовым вопросам кандидата)

 25.09 2020
(подпись, дата)


(инициалы, фамилия)

(Уполномоченный представитель
по финансовым вопросам
избирательного объединения)

(подпись, дата)

(инициалы, фамилия)

ИТОГОВЫЙ**ФИНАНСОВЫЙ ОТЧЕТ**

(первый, итоговый)

о поступлении и расходовании средств избирательного фонда кандидата, при проведении выборов депутатов Совета депутатов г. Новосибирска седьмого созыва по одномандатному избирательному округу № 14.

Рагулин Сергей Анатольевич

(ФИО кандидата (наименование избирательного объединения))

ПАО Сбербанк, г. Новосибирск, ул. Б.Хмельницкого, 39

(наименование и адрес филиала ПАО Сбербанка России – Новосибирского отделения №8047)

408110810444059002030


(номер специального избирательного счета)

Строка финансового отчета		Шифр строки	Сумма, руб.	Примечание
1		2	3	4
1	Поступило средств в избирательный фонд, всего	10	0	
в том числе				
1.1	Поступило средств в установленном порядке для формирования избирательного фонда	20	0	
из них				
1.1.1	Собственные средства кандидата, избирательного объединения	30	0	
1.1.2	Средства, выделенные кандидату выдвинувшим его избирательным объединением	40	0	
1.1.3	Добровольные пожертвования гражданина	50	1	
1.1.4	Добровольные пожертвования юридического лица	60	0	
1.2	Поступило средств с нарушением установленного порядка, попадающих под действие ч. 8 ст. 66 Закона «О выборах депутатов Законодательного Собрания Новосибирской области»	70	0	
из них				
1.2.1	Собственные средства кандидата, избирательного объединения	80	0	
1.2.2	Средства, выделенные кандидату выдвинувшим его избирательным объединением	90	0	
1.2.3	Средства гражданина	100	0	
1.2.4	Средства юридического лица	110	0	
2	Возвращено денежных средств из избирательного фонда, всего	120	0	
в том числе				
2.1	Средств анонимных жертвователей в доход бюджета	130	1	
2.2	Возвращено жертвователям денежных средств, поступивших с нарушением установленного порядка	140	0	
из них				
2.2.1	Гражданам, которым запрещено осуществлять пожертвования либо не указавшим обязательные сведения в платежном документе	150	0	
2.2.2	Юридическим лицам, которым запрещено осуществлять пожертвования либо не указавшим обязательные сведения в платежном документе	160	0	
2.2.3	Средств, превышающих предельный размер добровольных пожертвований	170	0	
2.3	Возвращено жертвователям денежных средств, поступивших в установленном порядке	180	0	

Строка финансового отчета		Шифр строки	Сумма, руб.	Примечание
1		2	3	4
3	Израсходовано средств, всего	190	0	
в том числе				
3.1	На организацию сбора подписей избирателей	200	0	
3.1.1	Из них на оплату труда лиц, привлекаемых для сбора подписей избирателей	210	0	
3.2	На предвыборную агитацию	220	0	
в том числе			0	
3.2.1	Через организации телерадиовещания	230	0	
3.2.2	Через редакции периодических печатных изданий	240	0	
3.2.3	На выпуск и распространение печатных и иных агитационных материалов	250	0	
3.2.4	На проведение публичных мероприятий	260	0	
3.3	На оплату работ (услуг) информационного и консультационного характера	270	0	
3.4	На оплату других работ (услуг), выполненных (оказанных) юридическими лицами или гражданами РФ по договорам	280	0	
3.5	На оплату иных расходов, непосредственно связанных с проведением избирательной кампании	290	0	
4	Распределено неизрасходованных средств из избирательного фонда	300	0	
4.1	Денежных средств, пропорционально перечисленным в избирательный фонд	310	0	
5	Остаток средств фонда на дату сдачи отчета (заверяется банковской справкой) (стр.2=стр.18-стр.120-стр.190-стр.300)	320	0	

Правильность сведений, указанных в настоящем финансовом отчете подтверждаю, других денежных средств, минуя избирательный фонд, на организацию и проведение избирательной кампании не привлекалось.

Кандидат
(Уполномоченный
представитель по
финансовым вопросам
кандидата)

 26.09.2020 С.А. Вучин.
(подпись, дата) (инициалы, фамилия)

ФИНАНСОВЫЙ ОТЧЕТ

итоговый

(первый, итоговый)

о поступлении и расходовании средств избирательного фонда кандидата,
избирательного объединения при проведении выборов депутатов
представительных органов муниципальных образований Новосибирской области

Суворов Вячеслав Александрович

(ФИО кандидата (наименование избирательного объединения))

Структурное подразделение № 8047/0342 ПАО Сбербанк по адресу: 630075, г. Новосибирск, ул.
Богдана Хмельницкого, 39

(наименование и адрес филиала ПАО Сбербанка России – Новосибирского отделения №8047)
40810810644059002584

(номер специального избирательного счета)

Строка финансового отчета		Шифр строки	Сумма, руб.	Примечание
1		2	3	4
1	Поступило средств в избирательный фонд, всего	10	4031	
в том числе				
1.1	Поступило средств в установленном порядке для формирования избирательного фонда	20	4031	
из них				
1.1.1	Собственные средства кандидата, избирательного объединения	30	4030	
1.1.2	Средства, выделенные кандидату выдвинувшим его избирательным объединением	40	0	
1.1.3	Добровольные пожертвования гражданина	50	1	
1.1.4	Добровольные пожертвования юридического лица	60	0	
1.2	Поступило средств с нарушением установленного порядка	70	0	
из них				
1.2.1	Собственные средства кандидата, избирательного объединения	80	0	
1.2.2	Средства, выделенные кандидату выдвинувшим его избирательным объединением	90	0	
1.2.3	Средства гражданина	100	0	
1.2.4	Средства юридического лица	110	0	

2	Возвращено денежных средств из избирательного фонда, всего	120	1	
в том числе				
2.1	Средств анонимных жертвователей в доход бюджета	130	0	
2.2	Возвращено жертвователям денежных средств, поступивших с нарушением установленного порядка	140	0	
из них				
2.2.1	Гражданам, которым запрещено осуществлять пожертвования либо не указавшим обязательные сведения в платежном документе	150	0	
2.2.2	Юридическим лицам, которым запрещено осуществлять пожертвования либо не указавшим обязательные сведения в платежном документе	160	0	
2.2.3	Средств, превышающих предельный размер добровольных пожертвований	170	0	
3	Израсходовано средств, всего	180	4030	
в том числе				
3.1	На организацию сбора подписей избирателей	190	0	
3.1.1	Из них на оплату труда лиц, привлекаемых для сбора подписей избирателей	200	0	
3.2	На предвыборную агитацию	210	0	
в том числе				
3.2.1	Через организации телерадиовещания	220	0	
3.2.2	Через редакции периодических печатных изданий	230	0	
3.2.3	На выпуск и распространение печатных и иных агитационных материалов	240	4030	
3.2.4	На проведение публичных мероприятий	250	0	
3.3	На оплату работ (услуг) информационного и консультационного характера	260	0	
3.4	На оплату других работ (услуг), выполненных (оказанных) юридическими лицами или гражданами РФ по договорам	270	0	
3.5	На оплату иных расходов, непосредственно связанных с проведением избирательной кампании	280	0	
4	Возвращено неизрасходованных средств из избирательного фонда	290	0	

4.1	Денежных средств, поступивших в установленном порядке	300	0	
	из них			
4.1.1	Денежных средств пропорционально перечисленным в избирательный фонд	310	0	
5	Остаток средств фонда на дату сдачи отчета (заверяется банковской справкой) стр. 10 - стр. 120 - стр. 180 - стр. 290)	320	0	

Правильность сведений, указанных в настоящем финансовом отчете подтверждаю, других денежных средств, минуя избирательный фонд, на организацию и проведение избирательной кампании не привлекалось.

Кандидат
(Уполномоченный представитель
по финансовым вопросам кандидата)

С.А. 23.09.2020
(подпись, дата)

В.А. Сивков
(инициалы, фамилия)

(Уполномоченный представитель
по финансовым вопросам
избирательного объединения)

(подпись, дата)

(инициалы, фамилия)

Приложение N 8
к Инструкции о порядке открытия, ведения
и закрытия специальных избирательных счетов
для формирования избирательных фондов
кандидатов, избирательных объединений
при проведении выборов депутатов
представительных органов муниципальных
образований в Новосибирской области

ФИНАНСОВЫЙ ОТЧЕТ

ИТОВОГО

о поступлении и расходовании средств избирательного фонда кандидата,
избирательного объединения при проведении выборов депутатов
представительных органов муниципальных образований Новосибирской области
ВОРОНИНА ЕЛЕНА АЛЕКСЕЕВНА

(ФИО кандидата (наименование избирательного объединения))

**Филиал ПАО Сбербанк структурное подразделение дополнительный офис №8047,
630075 г. Новосибирск ул. Богдана Хмельницкого, 39**

(наименование и адрес филиала ПАО Сбербанка России – Новосибирского отделения №8047)

40810810144059002372

(номер специального избирательного счета)

Строка финансового отчета		Шифр строки	Сумма, руб.	Примечание
1		2	3	4
1	Поступило средств в избирательный фонд, всего	10	1198998	
в том числе				
1.1	Поступило средств в установленном порядке для формирования избирательного фонда	20	1198998	
из них				
1.1.1	Собственные средства кандидата, избирательного объединения	30	-	
1.1.2	Средства, выделенные кандидату выдвинувшим его избирательным объединением	40	-	
1.1.3	Добровольные пожертвования гражданина	50	-	
1.1.4	Добровольные пожертвования юридического лица	60	1198998	
1.2	Поступило средств с нарушением установленного порядка	70	-	
из них				
1.2.1	Собственные средства кандидата, избирательного объединения	80	-	
1.2.2	Средства, выделенные кандидату выдвинувшим его избирательным объединением	90	-	

1.2.3	Средства гражданина	100	-	
1.2.4	Средства юридического лица	110	-	
2	Возвращено денежных средств из избирательного фонда, всего	120	-	
в том числе				
2.1	Средств анонимных жертвователей в доход бюджета	130	-	
2.2	Возвращено жертвователям денежных средств, поступивших с нарушением установленного порядка	140	-	
из них				
2.2.1	Гражданам, которым запрещено осуществлять пожертвования либо не указавшим обязательные сведения в платежном документе	150	-	
2.2.2	Юридическим лицам, которым запрещено осуществлять пожертвования либо не указавшим обязательные сведения в платежном документе	160	-	
2.2.3	Средств, превышающих предельный размер добровольных пожертвований	170	-	
3	Израсходовано средств, всего	180	1198998	
в том числе				
3.1	На организацию сбора подписей избирателей	190	-	
3.1.1	Из них на оплату труда лиц, привлекаемых для сбора подписей избирателей	200	-	
3.2	На предвыборную агитацию	210	972998	
в том числе				
3.2.1	Через организации телерадиовещания	220	-	
3.2.2	Через редакции периодических печатных изданий	230	-	
3.2.3	На выпуск и распространение печатных и иных агитационных материалов	240	972998	
3.2.4	На проведение публичных мероприятий	250	-	
3.3	На оплату работ (услуг) информационного и консультационного характера	260	-	
3.4	На оплату других работ (услуг), выполненных (оказанных) юридическими лицами или гражданами РФ по договорам	270	216000	
3.5	На оплату иных расходов, непосредственно связанных с проведением избирательной	280	10000	

	кампании			
4	Возвращено неизрасходованных средств из избирательного фонда	290	-	
4.1	Денежных средств, поступивших в установленном порядке	300	-	
	из них			
4.1.1	Денежных средств пропорционально перечисленным в избирательный фонд	310	-	
5	Остаток средств фонда на дату сдачи отчета (заверяется банковской справкой) стр. 10 - стр. 120 - стр. 180 - стр. 290)	320	0	

Правильность сведений, указанных в настоящем финансовом отчете, подтверждаю, других денежных средств, минуя избирательный фонд, на организацию и проведение избирательной кампании не привлекалось.

Кандидат

(Уполномоченный представитель
по финансовым вопросам кандидат)

28.09.2020 *И.И. Егоров* *И.И. Егоров*
(подпись, дата) (инициалы, фамилия)

(Уполномоченный представитель
по финансовым вопросам
избирательного объединения)

(подпись, дата) (инициалы, фамилия)

Приложение N 8
к Инструкции о порядке открытия, ведения
и закрытия специальных избирательных счетов
для формирования избирательных фондов
кандидатов, избирательных объединений
при проведении выборов депутатов
представительных органов муниципальных
образований в Новосибирской области

ФИНАНСОВЫЙ ОТЧЕТ
итоговый

о поступлении и расходовании средств избирательного фонда кандидата,
избирательного объединения при проведении выборов депутатов
представительных органов муниципальных образований Новосибирской области
АТЯКШЕВ Игорь Александрович

(ФИО кандидата (наименование избирательного объединения))

**Филиал ПАО Сбербанк структурное подразделение дополнительный офис №8047,
630075 г. Новосибирск ул. Богдана Хмельницкого, 39**

(наименование и адрес филиала ПАО Сбербанка России – Новосибирского отделения №8047)

40810810944059002446

(номер специального избирательного счета)

Строка финансового отчета		Шифр строки	Сумма, руб.	Примечание
1		2	3	4
1	Поступило средств в избирательный фонд, всего	10	1662331	
в том числе				
1.1	Поступило средств в установленном порядке для формирования избирательного фонда	20	1662331	
из них				
1.1.1	Собственные средства кандидата, избирательного объединения	30	-	
1.1.2	Средства, выделенные кандидату выдвинувшим его избирательным объединением	40	-	
1.1.3	Добровольные пожертвования гражданина	50	-	
1.1.4	Добровольные пожертвования юридического лица	60	1662331	
1.2	Поступило средств с нарушением установленного порядка	70	-	
из них				
1.2.1	Собственные средства кандидата, избирательного объединения	80	-	
1.2.2	Средства, выделенные кандидату выдвинувшим его избирательным объединением	90	-	

1.2.3	Средства гражданина	100	-	
1.2.4	Средства юридического лица	110	-	
2	Возвращено денежных средств из избирательного фонда, всего	120	-	
в том числе				
2.1	Средств анонимных жертвователей в доход бюджета	130	-	
2.2	Возвращено жертвователям денежных средств, поступивших с нарушением установленного порядка	140	-	
из них				
2.2.1	Гражданам, которым запрещено осуществлять пожертвования либо не указавшим обязательные сведения в платежном документе	150	-	
2.2.2	Юридическим лицам, которым запрещено осуществлять пожертвования либо не указавшим обязательные сведения в платежном документе	160	-	
2.2.3	Средств, превышающих предельный размер добровольных пожертвований	170	-	
3	Израсходовано средств, всего	180	1662331	
в том числе				
3.1	На организацию сбора подписей избирателей	190	-	
3.1.1	Из них на оплату труда лиц, привлекаемых для сбора подписей избирателей	200	-	
3.2	На предвыборную агитацию	210	1266931	
в том числе				
3.2.1	Через организации телерадиовещания	220	-	
3.2.2	Через редакции периодических печатных изданий	230	-	
3.2.3	На выпуск и распространение печатных и иных агитационных материалов	240	1266931	
3.2.4	На проведение публичных мероприятий	250	-	
3.3	На оплату работ (услуг) информационного и консультационного характера	260	-	
3.4	На оплату других работ (услуг), выполненных (оказанных) юридическими лицами или гражданами РФ по договорам	270	385400	
3.5	На оплату иных расходов, непосредственно связанных с проведением избирательной	280	10000	

	компания			
4	Возвращено неизрасходованных средств из избирательного фонда	290	-	
4.1	Денежных средств, поступивших в установленном порядке	300	-	
	из них			
4.1.1	Денежных средств пропорционально перечисленным в избирательный фонд	310	-	
5	Остаток средств фонда на дату сдачи отчета (заверяется банковской справкой) стр. 10 - стр. 120 - стр. 180 - стр. 290)	320	0	

Правильность сведений, указанных в настоящем финансовом отчете, подтверждаю, других денежных средств, минуя избирательный фонд, на организацию и проведение избирательной кампании не привлекалось.

Кандидат

(Уполномоченный представитель
по финансовым вопросам кандидата)

28.09.2020 И.А. Ерешева
(подпись, дата) (инициалы, фамилия)

(Уполномоченный представитель
по финансовым вопросам
избирательного объединения)

(подпись, дата) (инициалы, фамилия)

Приложение N 8
к Инструкции о порядке открытия, ведения
и закрытия специальных избирательных счетов
для формирования избирательных фондов
кандидатов, избирательных объединений
при проведении выборов депутатов
представительных органов муниципальных
образований в Новосибирской области

ФИНАНСОВЫЙ ОТЧЕТ
итоговый

о поступлении и расходовании средств избирательного фонда кандидата,
избирательного объединения при проведении выборов депутатов
представительных органов муниципальных образований Новосибирской области
КРАЙНОВ ЕВГЕНИЙ АНАТОЛЬЕВИЧ

(ФИО кандидата (наименование избирательного объединения))

**Филиал ПАО Сбербанк структурное подразделение дополнительный офис №8047,
630075 г. Новосибирск ул. Богдана Хмельницкого, 39**

(наименование и адрес филиала ПАО Сбербанка России – Новосибирского отделения №8047)

40810810444059002386

(номер специального избирательного счета)

Строка финансового отчета		Шифр строки	Сумма, руб.	Примечание
1		2	3	4
1	Поступило средств в избирательный фонд, всего	10	1252074	
в том числе				
1.1	Поступило средств в установленном порядке для формирования избирательного фонда	20	1252074	
из них				
1.1.1	Собственные средства кандидата, избирательного объединения	30	-	
1.1.2	Средства, выделенные кандидату выдвинувшим его избирательным объединением	40	-	
1.1.3	Добровольные пожертвования гражданина	50	-	
1.1.4	Добровольные пожертвования юридического лица	60	1252074	
1.2	Поступило средств с нарушением установленного порядка	70	-	
из них				
1.2.1	Собственные средства кандидата, избирательного объединения	80	-	
1.2.2	Средства, выделенные кандидату выдвинувшим его избирательным объединением	90	-	

1.2.3	Средства гражданина	100	-	
1.2.4	Средства юридического лица	110	-	
2	Возвращено денежных средств из избирательного фонда, всего	120	-	
в том числе				
2.1	Средств анонимных жертвователей в доход бюджета	130	-	
2.2	Возвращено жертвователям денежных средств, поступивших с нарушением установленного порядка	140	-	
из них				
2.2.1	Гражданам, которым запрещено осуществлять пожертвования либо не указавшим обязательные сведения в платежном документе	150	-	
2.2.2	Юридическим лицам, которым запрещено осуществлять пожертвования либо не указавшим обязательные сведения в платежном документе	160	-	
2.2.3	Средств, превышающих предельный размер добровольных пожертвований	170	-	
3	Израсходовано средств, всего	180	1252074	
в том числе				
3.1	На организацию сбора подписей избирателей	190	-	
3.1.1	Из них на оплату труда лиц, привлекаемых для сбора подписей избирателей	200	-	
3.2	На предвыборную агитацию	210	1018074	
в том числе				
3.2.1	Через организации телерадиовещания	220	-	
3.2.2	Через редакции периодических печатных изданий	230	-	
3.2.3	На выпуск и распространение печатных и иных агитационных материалов	240	1018074	
3.2.4	На проведение публичных мероприятий	250	-	
3.3	На оплату работ (услуг) информационного и консультационного характера	260	-	
3.4	На оплату других работ (услуг), выполненных (оказанных) юридическими лицами или гражданами РФ по договорам	270	234000	
3.5	На оплату иных расходов, непосредственно связанных с проведением избирательной	280		

	кампании			
4	Возвращено неизрасходованных средств из избирательного фонда	290	-	
4.1	Денежных средств, поступивших в установленном порядке	300	-	
	из них			
4.1.1	Денежных средств пропорционально перечисленным в избирательный фонд	310	-	
5	Остаток средств фонда на дату сдачи отчета (заверяется банковской справкой) стр. 10 - стр. 120 - стр. 180 - стр. 290)	320	0	

Правильность сведений, указанных в настоящем финансовом отчете, подтверждаю, других денежных средств, минуя избирательный фонд, на организацию и проведение избирательной кампании не привлекалось.

Кандидат
(Уполномоченный представитель
по финансовым вопросам кандидата)

29.09.2020 *И.С. Еремеев*
(подпись, дата) (инициалы, фамилия)

(Уполномоченный представитель
по финансовым вопросам
избирательного объединения)

(подпись, дата) (инициалы, фамилия)

вкл 13 см 29.09.2020 *И.С.*

11 проинформированно
 Проинформированно
 21 лист.
 Бакшаев А.Д.
 Бакшаев

ФИНАНСОВЫЙ ОТЧЕТ

итоговый
 (первый, итоговый)

о поступления и расходовании средств избирательного фонда кандидата,
 избирательного объединения при проведении выборов депутатов
 Совета депутатов города Новосибирска седьмого созыва по одномандатному
 избирательному округу №28.

Бакшаева Александр Александровича

(ФИО кандидата (наименование избирательного объединения))

В ПАО Сбербанк, 630108 г. Новосибирск ул. Станиславского 3 в

(наименование и адрес филиала ПАО Сбербанка России – Новосибирского отделения в структурном подразделении №8047/0306)

№ 40810810644059002131

(номер специального избирательного счета)

Строка финансового отчета		Шифр строки	Сумма, руб.	Примечание
1	2	3	4	
1	Поступило средств в избирательный фонд, всего	10	92000	✓
в том числе				
1.1	Поступило средств в установленном порядке для формирования избирательного фонда	20	92 000	
из них				
1.1.1	Собственные средства кандидата, избирательного объединения	30	92000	✓
1.1.2	Средства, выделенные кандидату выдвинувшим его избирательным объединением	40	0	
1.1.3	Добровольные пожертвования гражданина	50	0	
1.1.4	Добровольные пожертвования юридического лица	60	0	
1.2	Поступило средств с нарушением установленного порядка, попадающих под действие ч. 8 ст. 66 Закона «О выборах депутатов Законодательного Собрания Новосибирской области»	70	0	
из них				
1.2.1	Собственные средства кандидата, избирательного объединения	80	0	
1.2.2	Средства, выделенные кандидату выдвинувшим его избирательным объединением	90	0	
1.2.3	Средства гражданина	100	0	
1.2.4	Средства юридического лица	110	0	
2	Возвращено денежных средств из избирательного фонда, всего	120	0	
в том числе				
2.1	Средств анонимных жертвователей в доход бюджета	130	0	
2.2	Возвращено жертвователям денежных средств, поступивших с нарушением установленного порядка	140	0	
из них				
2.2.1	Гражданам, которым запрещено осуществлять пожертвования либо не указавшим обязательные сведения в платежном документе	150	0	

1

Строка финансового отчета		Шифр строки	Сумма, руб.	Примечание
I		2	3	4
2.2.2	Юридическим лицам, которым запрещено осуществлять пожертвования либо не указавшим обязательные сведения в платежном документе	160	0	
2.2.3	Средств, превышающих предельный размер добровольных пожертвований	170	0	
2.3	Возвращено жертвователям денежных средств, поступивших в установленном порядке	180	0	
3	Израсходовано средств, всего	190	91500	✓
в том числе				
3.1	На организацию сбора подписей избирателей	200	0	
3.1.1	Из них на оплату труда лиц, привлекаемых для сбора подписей избирателей	210	0	
3.2	На предвыборную агитацию	220	91500	
в том числе				
3.2.1	Через организации телерадиовещания	230	0	
3.2.2	Через редакции периодических печатных изданий	240	0	
3.2.3	На выпуск и распространение печатных и иных агитационных материалов	250	91500	
3.2.4	На проведение публичных мероприятий	260	0	
3.3	На оплату работ (услуг) информационного и консультационного характера	270	0	
3.4	На оплату других работ (услуг), выполненных (оказанных) юридическими лицами или гражданами РФ по договорам	280	0	
3.5	На оплату иных расходов, непосредственно связанных с проведением избирательной кампании	290	0	
4	Распределено неизрасходованных средств из избирательного фонда	300	500	
4.1	Денежных средств, пропорционально перечисленным в избирательный фонд	310	500	
5	Остаток средств фонда на дату сдачи отчета (заверяется банковской справкой) (стр. 2-стр.18-стр.19-стр.199-стр.200)	320	0	

Правильность сведений, указанных в настоящем финансовом отчете подтверждаю, других денежных средств, минуя избирательный фонд, на организацию и проведение избирательной кампании не привлекалось.

Кандидат

(Уполномоченный

представитель по

финансовым вопросам

кандидата)

28/09/2007.  

(подпись, дата)

(инициалы, фамилия)

2

ФИНАНСОВЫЙ ОТЧЕТ

итоговый
(первый, итоговый)

**о поступлении и расходовании средств избирательного фонда кандидата,
избирательного объединения при проведении выборов депутатов
представительных органов муниципальных образований Новосибирской области**

Александр Александрович

(Ф.И.О. кандидата (наименование избирательного объединения))

8047/0306

(наименование и адрес подразделения филиала публичного акционерного общества "Сбербанк России"

г. Новосибирск, ул. *Сталинского, 3*

- Новосибирского отделения N 8047)

408.108.101.440.590.026.02 (российский рубль)

(номер специального избирательного счета)

Строка финансового отчета		Шифр строки	Сумма, руб.	Примечание
1		2	3	4
1	Поступило средств в избирательный фонд, всего	10	0,00	
	в том числе			
1.1	Поступило средств в установленном порядке для формирования избирательного фонда	20	<i>0,00</i>	
	из них			
1.1.1	Собственные средства кандидата, избирательного объединения	30	<i>0,00</i>	
1.1.2	Средства, выделенные кандидату выдвинувшим его избирательным объединением	40	0,00	
1.1.3	Добровольные пожертвования гражданина	50	0,00	
1.1.4	Добровольные пожертвования юридического лица	60	0,00	
1.2	Поступило средств с нарушением установленного порядка	70	0,00	
	из них			
1.2.1	Собственные средства кандидата, избирательного объединения	80	0,00	
1.2.2	Средства, выделенные кандидату выдвинувшим его избирательным объединением	90	0,00	
1.2.3	Средства гражданина	100	0,00	
1.2.4	Средства юридического лица	110	0,00	
2	Возвращено денежных средств из избирательного фонда, всего	120	0,00	
	в том числе			
2.1	Средств анонимных жертвователей в доход бюджета	130	0,00	
2.2	Возвращено жертвователям денежных средств, поступивших с нарушением установленного порядка	140	0,00	
	из них			
2.2.1	Гражданам, которым запрещено осуществлять пожертвования либо	150	0,00	

	не указавшим обязательные сведения в платежном документе			
2.2.2	Юридическим лицам, которым запрещено осуществлять пожертвования либо не указавшим обязательные сведения в платежном документе	160	0,00	
2.2.3	Средств, превышающих предельный размер добровольных пожертвований	170	0,00	
3	Израсходовано средств, всего	180	0,00	
	в том числе			
3.1	На организацию сбора подписей избирателей	190	0,00	
3.1.1	Из них на оплату труда лиц, привлекаемых для сбора подписей избирателей	200	0,00	
3.2	На предвыборную агитацию	210	0,00	
	в том числе		0,00	
3.2.1	Через организации телерадиовещания	220	0,00	
3.2.2	Через редакции периодических печатных изданий	230	0,00	
3.2.3	На выпуск и распространение печатных и иных агитационных материалов	240	0,00	
3.2.4	На проведение публичных мероприятий	250	0,00	
3.3	На оплату работ (услуг) информационного и консультационного характера	260	0,00	
3.4	На оплату других работ (услуг), выполненных (оказанных) юридическими лицами или гражданами РФ по договорам	270	0,00	
3.5	На оплату иных расходов, непосредственно связанных с проведением избирательной кампании	280	0,00	
4	Возвращено неизрасходованных средств из избирательного фонда	290	0,00	
4.1	Денежных средств, поступивших в установленном порядке	300	0,00	
	из них		0,00	
4.1.1	Денежных средств пропорционально перечисленным в избирательный фонд	310	0,00	
5	Остаток средств фонда на дату сдачи отчета (заверяется банковской справкой) стр. 10 - стр. 120 - стр. 180 - стр. 290)	320	0,00	

Правильность сведений, указанных в настоящем финансовом отчете, подтверждаю, других денежных средств, мину избирательный фонд, на организацию и проведение избирательной кампании не привлекалось.

Кандидат



28.09.2020г

(подпись, дата)

А. А. Любичин

(инициалы, фамилия)

ФИНАНСОВЫЙ ОТЧЕТ

ИТОГОВЫЙ

(первый, итоговый)

**о поступлении и расходовании средств избирательного фонда кандидата,
избирательного объединения при проведении выборов депутатов
Совета депутатов города Новосибирска седьмого созыва по одномандатному
избирательному округу №29.
Антипин Виталий Николаевич**

(ФИО кандидата (наименование избирательного объединения))

В ПАО Сбербанк, 630108 г. Новосибирск ул. Станиславского 3 в

(наименование и адрес филиала ПАО Сбербанк России – Новосибирского отделения в
структурном подразделении №8047/0306)

№ 40810810844059002643

(номер специального избирательного счета)

Строка финансового отчета		Шифр строки	Сумма, руб.	Примечания
1		2	3	4
I	Поступило средств в избирательный фонд, всего	10	4600 ✓	
в том числе				
1.1	Поступило средств в установленном порядке для формирования избирательного фонда	20	4600	
из них				
1.1.1	Собственные средства кандидата, избирательного объединения	30	4600	
1.1.2	Средства, выделенные кандидату выдвинувшим его избирательным объединением	40	0	
1.1.3	Добровольные пожертвования гражданина	50	0	
1.1.4	Добровольные пожертвования юридического лица	60	0	
1.2	Поступило средств с нарушением установленного порядка, попадающих под действие ч. 8 ст. 66 Закона «О выборах депутатов Законодательного Собрания Новосибирской области»	70	0	
из них				
1.2.1	Собственные средства кандидата, избирательного объединения	80	0	
1.2.2	Средства, выделенные кандидату выдвинувшим его избирательным объединением	90	0	
1.2.3	Средства гражданина	100	0	
1.2.4	Средства юридического лица	110	0	
2	Возвращено денежных средств из избирательного фонда, всего	120	0	
в том числе				
2.1	Средств анонимных жертвователей в доход бюджета	130	0	
2.2	Возвращено жертвователям денежных средств, поступивших с нарушением установленного порядка	140	0	
из них				
2.2.1	Гражданам, которым запрещено осуществлять пожертвования либо не указавшим обязательные сведения в платежном документе	150	0	
2.2.2	Юридическим лицам, которым запрещено осуществлять пожертвования либо не указавшим обязательные сведения в платежном документе	160	0	
2.2.3	Средств, превышающих предельный размер добровольных пожертвований	170	0	

Строка финансового отчета		Шифр строки	Сумма, руб.	Примечание
1		2	3	4
2.3	Возвращено жертвователям денежных средств, поступивших в установленном порядке	180	0	
3	Израсходовано средств, всего	190	4600 ✓	
в том числе				
3.1	На организацию сбора подписей избирателей	200	0	
3.1.1	Из них на оплату труда лиц, привлекаемых для сбора подписей избирателей	210	0	
3.2	На предвыборную агитацию	220	4600	
	в том числе		0	
3.2.1	Через организации телерадиовещания	230	0	
3.2.2	Через редакции периодических печатных изданий	240	0	
3.2.3	На выпуск и распространение печатных и иных агитационных материалов	250	4600	✓
3.2.4	На проведение публичных мероприятий	260	0	
3.3	На оплату работ (услуг) информационного и консультационного характера	270	0	
3.4	На оплату других работ (услуг), выполненных (оказанных) юридическими лицами или гражданами РФ по договорам	280	0	
3.5	На оплату иных расходов, непосредственно связанных с проведением избирательной кампании	290	0	
4	Распределено неизрасходованных средств из избирательного фонда	300	0	
4.1	Денежных средств, пропорционально перечисленным в избирательный фонд	310	0	
5	Остаток средств фонда на дату сдачи отчета (заверяется банковской справкой) (стр. 2-стр.10-стр.120-стр.190-стр.300)	320	0 ✓	

Правильность сведений, указанных в настоящем финансовом отчете подтверждаю, других денежных средств, минуя избирательный фонд, на организацию и проведение избирательной кампании не привлекалось.

Кандидат
(Уполномоченный
представитель по
финансовым вопросам
кандидата)

 25.09.2020
(подпись, дата)


(инициалы, фамилия)

ФИНАНСОВЫЙ ОТЧЕТ

ИТОГОВЫЙ

(первый, итоговый)

о поступлении и расходовании средств избирательного фонда кандидата, избирательного объединения при проведении выборов депутатов представительных органов муниципальных образований Новосибирской области

Таганов Роман Владимирович

(Ф.И.О. кандидата (наименование избирательного объединения))

Новосибирское отделение №8047 ПАО Сбербанк, дополнительный офис №8047/0306,
г. Новосибирск, ул. Станиславского, 3

40810810244059001804

(номер специального избирательного счета)

Строка финансового отчета		Шифр строки	Сумма, руб.	Примечание
1		2	3	4
1	Поступило средств в избирательный фонд, всего	10	26580	✓
в том числе				
1.1	Поступило средств в установленном порядке для формирования избирательного фонда	20	26280	
из них				
1.1.1	Собственные средства кандидата, избирательного объединения	30	800	✓
1.1.2	Средства, выделенные кандидату выдвинувшим его избирательным объединением	40	0	
1.1.3	Добровольные пожертвования гражданина	50	25480	✓
1.1.4	Добровольные пожертвования юридического лица	60	0	
1.2	Поступило средств с нарушением установленного порядка	70	300	✓
из них				
1.2.1	Собственные средства кандидата, избирательного объединения	80	0	
1.2.2	Средства, выделенные кандидату выдвинувшим его избирательным объединением	90	0	
1.2.3	Средства гражданина	100	300	✓
1.2.4	Средства юридического лица	110	0	
2	Возвращено денежных средств из избирательного фонда, всего	120	300	
в том числе				
2.1	Средств анонимных жертвователей в доход бюджета	130	0	
2.2	Возвращено жертвователям денежных средств, поступивших с нарушением установленного порядка	140	300	✓
из них				
2.2.1	Гражданам, которым запрещено осуществлять пожертвования либо не указавшим обязательные сведения в платежном документе	150	300	✓

2.2.2	Юридическим лицам, которым запрещено осуществлять пожертвования либо не указавшим обязательные сведения в платёжном документе	160	0
2.2.3	Средств, превышающих предельный размер добровольных пожертвований	170	0
3	Израсходовано средств, всего	180	26280
	в том числе		
3.1	На организацию сбора подписей избирателей	190	500
3.1.1	Из них на оплату труда лиц, привлекаемых для сбора подписей избирателей	200	0
3.2	На предвыборную агитацию	210	25780,0
	в том числе		
3.2.1	Через организации телерадиовещания	220	0
3.2.2	Через редакции периодических печатных изданий	230	0
3.2.3	На выпуск и распространение печатных и иных агитационных материалов	240	25780
3.2.4	На проведение публичных мероприятий	250	0
3.3	На оплату работ (услуг) информационного и консультационного характера	260	0
3.4	На оплату других работ (услуг), выполненных (оказанных) юридическими лицами или гражданами РФ по договорам	270	0
3.5	На оплату иных расходов, непосредственно связанных с проведением избирательной кампании	280	0
4	Возвращено неизрасходованных средств из избирательного фонда	290	0
4.1	Денежных средств, поступивших в установленном порядке	300	0
	из них		
4.1.1	Денежных средств пропорционально перечисленным в избирательный фонд	310	0
5	Остаток средств фонда на дату сдачи отчета (заверяется банковской справкой) стр. 10 - стр. 120 - стр. 180 - стр. 290)	320	0

Правильность сведений, указанных в настоящем финансовом отчете, подтверждаю, других денежных средств, минуя избирательный фонд, на организацию и проведение избирательной кампании не привлекалось.

Кандидат

Таганов

23.09.2020 г.

Р. В. Таганов

(подпись, дата)

(инициалы, фамилия)

ФИНАНСОВЫЙ ОТЧЕТ

итоговый

(первый, итоговый)

о поступлении и расходовании средств избирательного фонда кандидата,
избирательного объединения при проведении выборов депутатов
представительных органов муниципальных образований Новосибирской области

Демченко Александр Владимирович

(ФИО кандидата (наименование избирательного объединения))

Структурное подразделение № 8047/0306 ПАО Сбербанк по адресу: 630075, г. Новосибирск, ул. Станиславского, 3

(наименование и адрес филиала ПАО Сбербанка России – Новосибирского отделения №8047)

40810810444059002629

(номер специального избирательного счета)

Строка финансового отчета	Шифр строки	Сумма, руб.	Примечание	
1	2	3	4	
1	Поступило средств в избирательный фонд, всего	10	2250 л	
в том числе				
1.1	Поступило средств в установленном порядке для формирования избирательного фонда	20	2250 л	
из них				
1.1.1	Собственные средства кандидата, избирательного объединения	30	2250 л	
1.1.2	Средства, выделенные кандидату выдвинувшим его избирательным объединением	40	0	
1.1.3	Добровольные пожертвования гражданина	50	0	
1.1.4	Добровольные пожертвования юридического лица	60	0	
1.2	Поступило средств с нарушением установленного порядка	70	0	
из них				
1.2.1	Собственные средства кандидата, избирательного объединения	80	0	
1.2.2	Средства, выделенные кандидату выдвинувшим его избирательным объединением	90	0	
1.2.3	Средства гражданина	100	0	
1.2.4	Средства юридического лица	110	0	

2	Возвращено денежных средств из избирательного фонда, всего	120	0	
в том числе				
2.1	Средств анонимных жертвователей в доход бюджета	130	0	
2.2	Возвращено жертвователям денежных средств, поступивших с нарушением установленного порядка	140	0	
из них				
2.2.1	Гражданам, которым запрещено осуществлять пожертвования либо не указавшим обязательные сведения в платежном документе	150	0	
2.2.2	Юридическим лицам, которым запрещено осуществлять пожертвования либо не указавшим обязательные сведения в платежном документе	160	0	
2.2.3	Средств, превышающих предельный размер добровольных пожертвований	170	0	
3	Израсходовано средств, всего	180	2250	✓
в том числе				
3.1	На организацию сбора подписей избирателей	190	0	
3.1.1	Из них на оплату труда лиц, привлекаемых для сбора подписей избирателей	200	0	
3.2	На предвыборную агитацию	210	2250	
в том числе				
3.2.1	Через организации телерадиовещания	220	0	
3.2.2	Через редакции периодических печатных изданий	230	0	
3.2.3	На выпуск и распространение печатных и иных агитационных материалов	240	2250	✓
3.2.4	На проведение публичных мероприятий	250	0	
3.3	На оплату работ (услуг) информационного и консультационного характера	260	0	
3.4	На оплату других работ (услуг), выполненных (оказанных) юридическими лицами или гражданами РФ по договорам	270	0	
3.5	На оплату иных расходов, непосредственно связанных с проведением избирательной кампании	280	0	
4	Возвращено неизрасходованных средств из избирательного фонда	290	0	

4.1	Денежных средств, поступивших в установленном порядке	300	0	
	из них			
4.1.1	Денежных средств пропорционально перечисленным в избирательный фонд	310	0	
5	Остаток средств фонда на дату сдачи отчета (заверяется банковской справкой) стр. 10 - стр. 120 - стр. 180 - стр. 290)	320	0	

Правильность сведений, указанных в настоящем финансовом отчете подтверждаю других денежных средств, минуя избирательный фонд, на организацию и проведение избирательной кампании не привлекалось.

Кандидат
(Уполномоченный представитель
по финансовым вопросам кандидата)

А.В. 25.09.2020
(подпись, дата)

А.В. Давыдов
(инициалы, фамилия)

(Уполномоченный представитель
по финансовым вопросам
избирательного объединения)

(подпись, дата)

(инициалы, фамилия)

Приложение № 8

к Инструкции о порядке открытия, ведения и закрытия специальных избирательных счетов для формирования избирательных фондов кандидатов, избирательных объединений при проведении выборов депутатов представительных органов муниципальных образований в Новосибирской области

ФИНАНСОВЫЙ ОТЧЕТ

ИТОГОВЫЙ

(первый, итоговый)

о поступлении и расходовании средств избирательного фонда кандидата, избирательного объединения при проведении выборов депутатов представительных органов муниципальных образований Новосибирской области

Покровский Кирилл Евгеньевич

(ФИО кандидата (наименование избирательного объединения))

(наименование и адрес подразделения филиала публичного акционерного общества «Сбербанк России» - Новосибирское отделение № 8047)


(номер специального избирательного счета)

Строка финансового отчета	Шифр строки	Сумма, руб.	Примечание
1	2	3	4
1 Поступило средств в избирательный фонд, всего	10	2 267 530	✓
в том числе			
1.1 Поступило средств в установленном порядке для формирования избирательного фонда	20	2 267 530	✓
из них			
1.1.1 Собственные средства кандидата, избирательного объединения	30	67 526,80	✓
1.1.2 Средства, выделенные кандидату выдвинувшим его избирательным объединением	40	1 000 000	✓
1.1.3 Добровольные пожертвования гражданина	50	0	
1.1.4 Добровольные пожертвования юридического лица	60	1 200 003,20	✓
1.2 Поступило средств с нарушением установленного порядка	70	0	
из них			
1.2.1 Собственные средства кандидата, избирательного объединения	80	0	
1.2.2 Средства, выделенные кандидату выдвинувшим его избирательным объединением	90	0	
1.2.3 Средства гражданина	100	0	
1.2.4 Средства юридического лица	110	0	
2 Возвращено денежных средств из избирательного фонда, всего	120	0	
в том числе			
2.1 Средств анонимных жертвователей в доход бюджета	130	0	
2.2 Возвращено жертвователям денежных средств, поступивших с нарушением установленного порядка	140	0	
из них			

Строка финансового отчета		Шифр строки	Сумма, руб.	Примечание
1		2	3	4
2.2.1	Гражданам, которым запрещено осуществлять пожертвования либо не указавшим обязательные сведения в платежном документе	150	0	
2.2.2	Юридическим лицам, которым запрещено осуществлять пожертвования либо не указавшим обязательные сведения в платежном документе	160	0	
2.2.3	Средств, превышающих предельный размер добровольных пожертвований	170	0	
3	Израсходовано средств, всего в том числе	180	2 267 530	<input checked="" type="checkbox"/>
3.1	На организацию сбора подписей избирателей	190	0	
3.1.1	Из них на оплату труда лиц, привлекаемых для сбора подписей избирателей	200	0	
3.2	На предвыборную агитацию в том числе	210	2 025 30	
3.2.1	Через организации телерадиовещания		0	
3.2.2	Через редакции периодических печатных изданий	220	0	
3.2.3	На выпуск и распространение печатных и иных агитационных материалов	240	202 530	
3.2.4	На проведение публичных мероприятий	250	0	
3.3	На оплату работ (услуг) информационного и консультационного характера	260	1 825 000	
3.4	На оплату других работ (услуг), выполненных (оказанных) юридическими лицами или гражданами РФ по договорам	270	240 000	
3.5	На оплату иных расходов, непосредственно связанных с проведением избирательной кампании	280	0	
4	Возвращено неизрасходованных средств из избирательного фонда	290	0	
4.1	Денежных средств, поступивших в установленном порядке из них	300	0	
4.1.1.	Денежных средств, пропорционально перечисленным в избирательный фонд	310	0	
5	Остаток средств фонда на дату сдачи отчета (заверяется банковской справкой) <small>стр.10-стр.120-стр.180-стр.290</small>	320	0	

Правильность сведений, указанных в настоящем финансовом отчете подтверждаю, других денежных средств, минуя избирательный фонд, на организацию и проведение избирательной кампании не привлекалось.

Кандидат


(подпись, дата)

Покровский К.Е.
(инициалы, фамилия)

ФИНАНСОВЫЙ ОТЧЕТ

Итоговый

(первый, итоговый)

**о поступлении и расходовании средств избирательного фонда кандидата,
избирательного объединения при проведении выборов депутатов
представительных органов муниципальных образований Новосибирской области**

Колесников Александр Викторович

(Ф.И.О. кандидата (наименование избирательного объединения)
ПАО «Сбербанк России» структурное подразделение № 8047/0281 г.Новосибирск,проспект Морской, 18
(наименование и адрес подразделения филиала публичного акционерного
общества "Сбербанк России" - Новосибирского отделения N 8047)
40810810544059002820
(номер специального избирательного счета)

Строка финансового отчета		Шифр строки	Сумма, руб.	Примечание
1		2	3	4
1	Поступило средств в избирательный фонд, всего	10	113 185,00	
в том числе				
1.1	Поступило средств в установленном порядке для формирования избирательного фонда	20	113 185,00	
из них				
1.1.1	Собственные средства кандидата, избирательного объединения	30	113 185,00	
1.1.2	Средства, выделенные кандидату выдвинувшим его избирательным объединением	40	0,00	
1.1.3	Добровольные пожертвования гражданина	50	0,00	
1.1.4	Добровольные пожертвования юридического лица	60	0,00	
1.2	Поступило средств с нарушением установленного порядка	70	0,00	
из них				
1.2.1	Собственные средства кандидата, избирательного объединения	80	0,00	

1

1.2.2	Средства, выделенные кандидату выдвинувшим его избирательным объединением	90	0,00	
1.2.3	Средства гражданина	100	0,00	
1.2.4	Средства юридического лица	110	0,00	
2	Возвращено денежных средств из избирательного фонда, всего	120	0,00	
в том числе				
2.1	Средств анонимных жертвователей в доход бюджета	130	0,00	
2.2	Возвращено жертвователям денежных средств, поступивших с нарушением установленного порядка	140	0,00	
из них				
2.2.1	Гражданам, которым запрещено осуществлять пожертвования либо не указавшим обязательные сведения в платежном документе	150	0,00	
2.2.2	Юридическим лицам, которым запрещено осуществлять пожертвования либо не указавшим обязательные сведения в платежном документе	160	0,00	
2.2.3	Средств, превышающих предельный размер добровольных пожертвований	170	0,00	
3	Израсходовано средств, всего	180	113 185,00	
в том числе				
3.1	На организацию сбора подписей избирателей	190	0,00	
3.1.1	Из них на оплату труда лиц, привлекаемых для сбора подписей избирателей	200	0,00	
3.2	На предвыборную агитацию	210	113 185,00	48 185,00
в том числе				
3.2.1	Через организации телерадиовещания	220	0,00	
3.2.2	Через редакции периодических печатных изданий	230	16 000,00	
3.2.3	На выпуск и распространение печатных и иных агитационных материалов	240	30 185,00	
3.2.4	На проведение публичных мероприятий	250	0,00	
3.3	На оплату работ (услуг) информационного и консультационного характера	260	0,00	
3.4	На оплату других работ (услуг), выполненных (оказанных) юридическими лицами или гражданами РФ по договорам	270	67 000,00	
3.5	На оплату иных расходов, непосредственно связанных с проведением избирательной кампании	280	0,00	
4	Возвращено неизрасходованных средств из избирательного фонда	290	0,00	

48 185,00
 по решению
 Избиркома
 от 02.09.20

2

4.1	Денежных средств, поступивших в установленном порядке	300	0,00	
	из них			
4.1.1	Денежных средств пропорционально перечисленным в избирательный фонд	310	0,00	
5	Остаток средств фонда на дату сдачи отчета (заверяется банковской справкой) стр. 10 - стр. 120 - стр. 180 - стр. 290)	320	0,00	

Правильность сведений, указанных в настоящем финансовом отчете, подтверждаю, других денежных средств, минуя избирательный фонд, на организацию и проведение избирательной кампании не привлекалось.

Кандидат

Уполномоченный представитель
по финансовым вопросам кандидата



(подпись)

22.09.2020 Babko S.P.

(дата, фамилия, инициалы)

МП

Приложение N 8
к Инструкции о порядке открытия, ведения
и закрытия специальных избирательных счетов
для формирования избирательных фондов
кандидатов, избирательных объединений
при проведении выборов депутатов
представительных органов муниципальных
образований в Новосибирской области

ФИНАНСОВЫЙ ОТЧЕТ

итоговый
(первый, итоговый)

о поступлении и расходовании средств избирательного фонда кандидата,
избирательного объединения при проведении выборов депутатов
представительных органов муниципальных образований Новосибирской области

Медведев Виталий Алексеевич
(Ф.И.О. кандидата (наименование избирательного объединения))

Новосибирское отделение № 8047 ПАО Сбербанк, дополнительный офис 8047/0281 по
адресу: 630090, г. Новосибирск, пр. Морской, 18

(наименование и адрес подразделения филиала публичного акционерного
общества "Сбербанк России" - Новосибирского отделения N 8047)

40810810244059001668

(номер специального избирательного счета)


Строка финансового отчета		Шифр строки	Сумма, руб.	Примечание
1		2	3	4
1	Поступило средств в избирательный фонд, всего	10	500,00	
в том числе				
1.1	Поступило средств в установленном порядке для формирования избирательного фонда	20	500,00	
из них				
1.1.1	Собственные средства кандидата, избирательного объединения	30	500,00	
1.1.2	Средства, выделенные кандидату выдвинувшим его избирательным объединением	40	0,00	
1.1.3	Добровольные пожертвования гражданина	50	0,00	
1.1.4	Добровольные пожертвования юридического лица	60	0,00	
1.2	Поступило средств с нарушением установленного порядка	70	0,00	
из них				

1.2.1	Собственные средства кандидата, избирательного объединения	80	0,00	
1.2.2	Средства, выделенные кандидату выдвинувшим его избирательным объединением	90	0,00	
1.2.3	Средства гражданина	100	0,00	
1.2.4	Средства юридического лица	110	0,00	
2	Возвращено денежных средств из избирательного фонда, всего	120	0,00	
в том числе				
2.1	Средств анонимных жертвователей в доход бюджета	130	0,00	
2.2	Возвращено жертвователям денежных средств, поступивших с нарушением установленного порядка	140	0,00	
из них				
2.2.1	Гражданам, которым запрещено осуществлять пожертвования либо не указавшим обязательные сведения в платежном документе	150	0,00	
2.2.2	Юридическим лицам, которым запрещено осуществлять пожертвования либо не указавшим обязательные сведения в платежном документе	160	0,00	
2.2.3	Средств, превышающих предельный размер добровольных пожертвований	170	0,00	
3	Израсходовано средств, всего	180	200,00	
в том числе				
3.1	На организацию сбора подписей избирателей	190	200,00	
3.1.1	Из них на оплату труда лиц, привлекаемых для сбора подписей избирателей	200	0,00	
3.2	На предвыборную агитацию	210	0,00	
в том числе				
3.2.1	Через организации телерадиовещания	220	0,00	
3.2.2	Через редакции периодических печатных изданий	230	0,00	
3.2.3	На выпуск и распространение печатных и иных агитационных материалов	240	0,00	
3.2.4	На проведение публичных мероприятий	250	0,00	
3.3	На оплату работ (услуг) информационного и консультационного характера	260	0,00	

3.4	На оплату других работ (услуг), выполненных (оказанных) юридическими лицами или гражданами РФ по договорам	270	0,00	
3.5	На оплату иных расходов, непосредственно связанных с проведением избирательной кампании	280	0,00	
4	Возвращено неизрасходованных средств из избирательного фонда	290	300,00	
4.1	Денежных средств, поступивших в установленном порядке	300	300,00	
	из них			
4.1.1	Денежных средств пропорционально перечисленным в избирательный фонд	310	300,00	
5	Остаток средств фонда на дату сдачи отчета (заверяется банковской справкой) стр. 10 - стр. 120 - стр. 180 - стр. 290)	320	0,00	

Правильность сведений, указанных в настоящем финансовом отчете, подтверждаю, других денежных средств, минуя избирательный фонд, на организацию и проведение избирательной кампании не привлекалось.

Кандидат
(Уполномоченный представитель
по финансовым вопросам кандидата)

 23.09.2020
(подпись, дата)

В.А. Медведев

(инициалы, фамилия)

(Уполномоченный представитель
по финансовым вопросам
избирательного объединения)

(подпись, дата)

(инициалы, фамилия)

Приложение N 8
к Инструкции о порядке открытия, ведения
и закрытия специальных избирательных счетов
для формирования избирательных фондов
кандидатов, избирательных объединений
при проведении выборов депутатов
представительных органов муниципальных
образований в Новосибирской области

ФИНАНСОВЫЙ ОТЧЕТ

итоговый

(первый, итоговый)

о поступлении и расходовании средств избирательного фонда кандидата,
избирательного объединения при проведении выборов депутатов
представительных органов муниципальных образований Новосибирской области

Медведев Виталий Алексеевич

(Ф.И.О. кандидата (наименование избирательного объединения))

Новосибирское отделение № 8047 ПАО Сбербанк, дополнительный офис 8047/0281 по
адресу: 630090, г. Новосибирск, пр. Морской, 18

(наименование и адрес подразделения филиала публичного акционерного
общества "Сбербанк России" - Новосибирского отделения N 8047)

40810810244059002748

(номер специального избирательного счета)

Строка финансового отчета		Шифр строки	Сумма, руб.	Примечание
1		2	3	4
1	Поступило средств в избирательный фонд, всего	10	200,00	
в том числе				
1.1	Поступило средств в установленном порядке для формирования избирательного фонда	20	200,00	
из них				
1.1.1	Собственные средства кандидата, избирательного объединения	30	200,00	
1.1.2	Средства, выделенные кандидату выдвинувшим его избирательным объединением	40	0,00	
1.1.3	Добровольные пожертвования гражданина	50	0,00	
1.1.4	Добровольные пожертвования юридического лица	60	0,00	
1.2	Поступило средств с нарушением установленного порядка	70	0,00	
из них				

1.2.1	Собственные средства кандидата, избирательного объединения	80	0,00	
1.2.2	Средства, выделенные кандидату выдвинувшим его избирательным объединением	90	0,00	
1.2.3	Средства гражданина	100	0,00	
1.2.4	Средства юридического лица	110	0,00	
2	Возвращено денежных средств из избирательного фонда, всего	120	0,00	
в том числе				
2.1	Средств анонимных жертвователей в доход бюджета	130	0,00	
2.2	Возвращено жертвователям денежных средств, поступивших с нарушением установленного порядка	140	0,00	
из них				
2.2.1	Гражданам, которым запрещено осуществлять пожертвования либо не указавшим обязательные сведения в платежном документе	150	0,00	
2.2.2	Юридическим лицам, которым запрещено осуществлять пожертвования либо не указавшим обязательные сведения в платежном документе	160	0,00	
2.2.3	Средств, превышающих предельный размер добровольных пожертвований	170	0,00	
3	Израсходовано средств, всего	180	200,00	
в том числе				
3.1	На организацию сбора подписей избирателей	190	200,00	
3.1.1	Из них на оплату труда лиц, привлекаемых для сбора подписей избирателей	200	0,00	
3.2	На предвыборную агитацию	210	0,00	
в том числе				
3.2.1	Через организации телерадиовещания	220	0,00	
3.2.2	Через редакции периодических печатных изданий	230	0,00	
3.2.3	На выпуск и распространение печатных и иных агитационных материалов	240	0,00	
3.2.4	На проведение публичных мероприятий	250	0,00	
3.3	На оплату работ (услуг) информационного и консультационного характера	260	0,00	

3.4	На оплату других работ (услуг), выполненных (оказанных) юридическими лицами или гражданами РФ по договорам	270	0,00	
3.5	На оплату иных расходов, непосредственно связанных с проведением избирательной кампании	280	0,00	
4	Возвращено неизрасходованных средств из избирательного фонда	290	0,00	
4.1	Денежных средств, поступивших в установленном порядке	300	0,00	
	из них			
4.1.1	Денежных средств пропорционально перечисленным в избирательный фонд	310	0,00	
5	Остаток средств фонда на дату сдачи отчета (заверяется банковской справкой) стр. 10 - стр. 120 - стр. 180 - стр. 290)	320	0,00	

Правильность сведений, указанных в настоящем финансовом отчете, подтверждаю, других денежных средств, минуя избирательный фонд, на организацию и проведение избирательной кампании не привлекалось.

Кандидат
(Уполномоченный представитель
по финансовым вопросам кандидата)

М 29.09 2020
(подпись, дата)

В.А. Медведев

(инициалы, фамилия)

(Уполномоченный представитель
по финансовым вопросам
избирательного объединения)

(подпись, дата)

(инициалы, фамилия)

Приложение N 8
к Инструкции о порядке открытия, ведения
и закрытия специальных избирательных счетов
для формирования избирательных фондов
кандидатов, избирательных объединений
при проведении выборов депутатов
представительных органов муниципальных
образований в Новосибирской области

ФИНАНСОВЫЙ ОТЧЕТ

ИТОГОВЫЙ
(первый, итоговый)

о поступлении и расходовании средств избирательного фонда кандидата,
избирательного объединения при проведении выборов депутатов
представительных органов муниципальных образований Новосибирской области

Тишкина Татьяна Николаевна

(Ф.И.О. кандидата (наименование избирательного объединения))

Новосибирское отделение № 8047 ПАО Сбербанк, дополнительный офис 8047/0281 по
адресу: 630090, г. Новосибирск, пр. Морской, 18

(наименование и адрес подразделения филиала публичного акционерного
общества "Сбербанк России" - Новосибирского отделения N 8047)

40810810244059001671

(номер специального избирательного счета)

Строка финансового отчета		Шифр строки	Сумма, руб.	Примечание
1		2	3	4
1	Поступило средств в избирательный фонд, всего	10	500,00	
в том числе				
1.1	Поступило средств в установленном порядке для формирования избирательного фонда	20	500,00	
из них				
1.1.1	Собственные средства кандидата, избирательного объединения	30	500,00	
1.1.2	Средства, выделенные кандидату выдвинувшим его избирательным объединением	40	0,00	
1.1.3	Добровольные пожертвования гражданина	50	0,00	
1.1.4	Добровольные пожертвования юридического лица	60	0,00	
1.2	Поступило средств с нарушением установленного порядка	70	0,00	

1

из них				
1.2.1	Собственные средства кандидата, избирательного объединения	80	0,00	
1.2.2	Средства, выделенные кандидату выдвинувшим его избирательным объединением	90	0,00	
1.2.3	Средства гражданина	100	0,00	
1.2.4	Средства юридического лица	110	0,00	
2	Возвращено денежных средств из избирательного фонда, всего	120	0,00	
в том числе				
2.1	Средств анонимных жертвователей в доход бюджета	130	0,00	
2.2	Возвращено жертвователям денежных средств, поступивших с нарушением установленного порядка	140	0,00	
из них				
2.2.1	Гражданам, которым запрещено осуществлять пожертвования либо не указавшим обязательные сведения в платежном документе	150	0,00	
2.2.2	Юридическим лицам, которым запрещено осуществлять пожертвования либо не указавшим обязательные сведения в платежном документе	160	0,00	
2.2.3	Средств, превышающих предельный размер добровольных пожертвований	170	0,00	
3	Израсходовано средств, всего	180	200,00	
в том числе				
3.1	На организацию сбора подписей избирателей	190	200,00	
3.1.1	Из них на оплату труда лиц, привлекаемых для сбора подписей избирателей	200	0,00	
3.2	На предвыборную агитацию	210	0,00	
в том числе				
3.2.1	Через организации телерадиовещания	220	0,00	
3.2.2	Через редакции периодических печатных изданий	230	0,00	
3.2.3	На выпуск и распространение печатных и иных агитационных материалов	240	0,00	
3.2.4	На проведение публичных мероприятий	250	0,00	
3.3	На оплату работ (услуг) информационного и	260	0,00	

	консультационного характера			
3.4	На оплату других работ (услуг), выполненных (оказанных) юридическими лицами или гражданами РФ по договорам	270	0,00	
3.5	На оплату иных расходов, непосредственно связанных с проведением избирательной кампании	280	0,00	
4	Возвращено неизрасходованных средств из избирательного фонда	290	300,00	
4.1	Денежных средств, поступивших в установленном порядке	300	300,00	
	из них			
4.1.1	Денежных средств пропорционально перечисленным в избирательный фонд	310	300,00	
5	Остаток средств фонда на дату сдачи отчета (заверяется банковской справкой) стр. 10 - стр. 120 - стр. 180 - стр. 290)	320	0,00	

Правильность сведений, указанных в настоящем финансовом отчете, подтверждаю, других денежных средств, минуя избирательный фонд, на организацию и проведение избирательной кампании не привлекалось.

Кандидат
(Уполномоченный представитель
по финансовым вопросам кандидата)

Искр. 23.09.2020
(подпись, дата)

Т. Н. Тишкина

(инициалы, фамилия)

(Уполномоченный представитель
по финансовым вопросам
избирательного объединения)

(подпись, дата)

(инициалы, фамилия)

ФИНАНСОВЫЙ ОТЧЕТ

Итоговый

(первый, итоговый)

**о поступлении и расходовании средств избирательного фонда кандидата,
избирательного объединения при проведении выборов депутатов
представительных органов муниципальных образований Новосибирской области**

Фельдбуп Александр Владимирович

(Ф.И.О. кандидата (наименование избирательного объединения)
ИАО «Сбербанк России» структурное подразделение № 8047/0281 г.Новосибирск,проспект Морской, 18
(наименование и адрес подразделения филиала публичного акционерного
общества "Сбербанк России" - Новосибирского отделения N 8047)
р/сч 40810810544059001957
(номер специального избирательного счета)

Строка финансового отчета		Шифр строки	Сумма, руб.	Примечание
1		2	3	4
1	Поступило средств в избирательный фонд, всего	10	281 000,00	
в том числе				
1.1	Поступило средств в установленном порядке для формирования избирательного фонда	20	281 000,00	
из них				
1.1.1	Собственные средства кандидата, избирательного объединения	30	281 000,00	
1.1.2	Средства, выделенные кандидату выдвинувшим его избирательным объединением	40	0,00	
1.1.3	Добровольные пожертвования гражданина	50	0,00	
1.1.4	Добровольные пожертвования юридического лица	60	0,00	
1.2	Поступило средств с нарушением установленного порядка	70	0,00	
из них				
1.2.1	Собственные средства кандидата, избирательного объединения	80	0,00	

1

1.2.2	Средства, выделенные кандидату выдвинувшим его избирательным объединением	90	0,00	
1.2.3	Средства гражданина	100	0,00	
1.2.4	Средства юридического лица	110	0,00	
2	Возвращено денежных средств из избирательного фонда, всего	120	0,00	
в том числе				
2.1	Средств анонимных жертвователей в доход бюджета	130	0,00	
2.2	Возвращено жертвователям денежных средств, поступивших с нарушением установленного порядка	140	0,00	
из них				
2.2.1	Гражданам, которым запрещено осуществлять пожертвования либо не указавшим обязательные сведения в платежном документе	150	0,00	
2.2.2	Юридическим лицам, которым запрещено осуществлять пожертвования либо не указавшим обязательные сведения в платежном документе	160	0,00	
2.2.3	Средств, превышающих предельный размер добровольных пожертвований	170	0,00	
3	Израсходовано средств, всего	180	280 992,50	
в том числе				
3.1	На организацию сбора подписей избирателей	190	0,00	
3.1.1	Из них на оплату труда лиц, привлекаемых для сбора подписей избирателей	200	0,00	
3.2	На предвыборную агитацию	210	275 802,50	
в том числе				
3.2.1	Через организации телерадиовещания	220	0,00	
3.2.2	Через редакции периодических печатных изданий	230	36 767,50	
3.2.3	На выпуск и распространение печатных и иных агитационных материалов	240	239 035,00	
3.2.4	На проведение публичных мероприятий	250	0,00	
3.3	На оплату работ (услуг) информационного и консультационного характера	260	0,00	
3.4	На оплату других работ (услуг), выполненных (оказанных) юридическими лицами или гражданами РФ по договорам	270	0,00	
3.5	На оплату иных расходов, непосредственно связанных с проведением избирательной кампании	280	5 190,00	
4	Возвращено неизрасходованных средств из избирательного фонда	290	7,50	

2

4.1	Денежных средств, поступивших в установленном порядке	300	7,50	
	из них			
4.1.1	Денежных средств пропорционально перечисленным в избирательный фонд	310	7,50	
5	Остаток средств фонда на дату сдачи отчета (заверяется банковской справкой) (стр. 10 - стр. 120 - стр. 180 - стр. 290)	320	0,00	

Правильность сведений, указанных в настоящем финансовом отчете, подтверждаю, других денежных средств, минуя избирательный фонд, на организацию и проведение избирательной кампании не привлекалось.

Кандидат
(уполномоченный представитель
по финансовым вопросам кандидата),


(подпись)

24.09.2020 Вавило С.А.
(дата, фамилия, инициалы)

МП

ФИНАНСОВЫЙ ОТЧЕТ

итоговый
(первый, итоговый)

о поступлении и расходовании средств избирательного фонда кандидата,
избирательного объединения при проведении выборов депутатов
представительных органов муниципальных образований Новосибирской области

Бас Ольга Александровна

(Ф.И.О. кандидата (наименование избирательного объединения))

Новосибирское отделение № 8047 ПАО Сбербанк, дополнительный офис 8047/0281 по
адресу: 630090, г. Новосибирск, пр. Морской, 18

(наименование и адрес подразделения филиала публичного акционерного
общества "Сбербанк России" - Новосибирского отделения N 8047)

40810810044059002854

(номер специального избирательного счета)

Строка финансового отчета		Шифр строки	Сумма, руб.	Примечание
1		2	3	4
1	Поступило средств в избирательный фонд, всего	10	0,00	
в том числе				
1.1	Поступило средств в установленном порядке для формирования избирательного фонда	20	0,00	
из них				
1.1.1	Собственные средства кандидата, избирательного объединения	30	0,00	
1.1.2	Средства, выделенные кандидату выдвинувшим его избирательным объединением	40	0,00	
1.1.3	Добровольные пожертвования гражданина	50	0,00	
1.1.4	Добровольные пожертвования юридического лица	60	0,00	
1.2	Поступило средств с нарушением установленного порядка	70	0,00	

из них				
1.2.1	Собственные средства кандидата, избирательного объединения	80	0,00	
1.2.2	Средства, выделенные кандидату выдвинувшим его избирательным объединением	90	0,00	
1.2.3	Средства гражданина	100	0,00	
1.2.4	Средства юридического лица	110	0,00	
2	Возвращено денежных средств из избирательного фонда, всего	120	0,00	
в том числе				
2.1	Средств анонимных жертвователей в доход бюджета	130	0,00	
2.2	Возвращено жертвователям денежных средств, поступивших с нарушением установленного порядка	140	0,00	
из них				
2.2.1	Гражданам, которым запрещено осуществлять пожертвования либо не указавшим обязательные сведения в платежном документе	150	0,00	
2.2.2	Юридическим лицам, которым запрещено осуществлять пожертвования либо не указавшим обязательные сведения в платежном документе	160	0,00	
2.2.3	Средств, превышающих предельный размер добровольных пожертвований	170	0,00	
3	Израсходовано средств, всего	180	0,00	
в том числе				
3.1	На организацию сбора подписей избирателей	190	0,00	
3.1.1	Из них на оплату труда лиц, привлекаемых для сбора подписей избирателей	200	0,00	
3.2	На предвыборную агитацию	210	0,00	
в том числе				
3.2.1	Через организации телерадиовещания	220	0,00	
3.2.2	Через редакции периодических печатных изданий	230	0,00	
3.2.3	На выпуск и распространение печатных и иных агитационных материалов	240	0,00	
3.2.4	На проведение публичных мероприятий	250	0,00	
3.3	На оплату работ (услуг) информационного и	260	0,00	

	консультационного характера			
3.4	На оплату других работ (услуг), выполненных (оказанных) юридическими лицами или гражданами РФ по договорам	270	0,00	
3.5	На оплату иных расходов, непосредственно связанных с проведением избирательной кампании	280	0,00	
4	Возвращено неизрасходованных средств из избирательного фонда	290	0,00	
4.1	Денежных средств, поступивших в установленном порядке	300	0,00	
	из них			
4.1.1	Денежных средств пропорционально перечисленным в избирательный фонд	310	0,00	
5	Остаток средств фонда на дату сдачи отчета (заверяется банковской справкой) стр. 10 - стр. 120 - стр. 180 - стр. 290)	320	0,00	

Правильность сведений, указанных в настоящем финансовом отчете, подтверждаю, других денежных средств, минуя избирательный фонд, на организацию и проведение избирательной кампании не привлекалось.

Кандидат

(Уполномоченный представитель по финансовым вопросам кандидата)

Бас 22.09.2020
(подпись, дата)

О. А. Бас

(инициалы, фамилия)

(Уполномоченный представитель

по финансовым вопросам избирательного объединения)

(подпись, дата) (инициалы, фамилия)

ДЕПАРТАМЕНТ ПРОМЫШЛЕННОСТИ, ИННОВАЦИЙ И ПРЕДПРИНИМАТЕЛЬСТВА

Информация о последствиях самовольного размещения нестационарных объектов

По результатам заседания комиссии по вопросам демонтажа самовольных нестационарных объектов на территории города Новосибирска от 23.09.2020 № 133 принято решение о демонтаже самовольных нестационарных объектов в пределах территорий, представленных на картах – схемах.

В соответствии с действующим Положением о нестационарных объектах на территории города Новосибирска, утвержденным решением Совета депутатов города Новосибирска от 29.04.2015 № 1336 (в редакции от 20.05.2020) (далее – Положение) в случае выявления повторного размещения самовольного нестационарного объекта в течение календарного года в пределах территории в радиусе 20 м от ранее демонтированного нестационарного объекта, указанной в карте-схеме территории, также в случае перемещения самовольного нестационарного объекта в пределах территории планируемого демонтажа и (или) если внешний вид его, в том числе размер, изменен, администрацией района (округом по районам) города Новосибирска (далее – администрация района (округ по районам) составляется акт о выявлении самовольного нестационарного объекта (далее – акт о выявлении). На основании такого акта о выявлении департамент строительства и архитектуры мэрии города Новосибирска, администрации районов (округ по районам) обеспечивают повторный демонтаж самовольного нестационарного объекта без совершения действий, предусмотренных пунктами 6.6 – 6.8 Положения.

Полная версия документа с приложениями – в официальном сетевом издании «Официальный интернет-портал правовой информации города Новосибирска»: <http://nskpravo.info/>

ДЕПАРТАМЕНТ СТРОИТЕЛЬСТВА И АРХИТЕКТУРЫ

Сообщение о принятии решения о подготовке проекта решения Совета депутатов города Новосибирска «О внесении изменений в решение Совета депутатов города Новосибирска от 24.06.2009 № 1288 «О Правилах землепользования и застройки города Новосибирска»

В соответствии с частью 8 статьи 31 Градостроительного кодекса Российской Федерации, постановлением мэрии города Новосибирска от 30.09.2020 № 2953 «О подготовке проекта решения Совета депутатов города Новосибирска «О внесении изменений в решение Совета депутатов города Новосибирска от 24.06.2009 № 1288 «О Правилах землепользования и застройки города Новосибирска» сообщаем о принятии решения о подготовке проекта решения Совета депутатов города Новосибирска «О внесении изменений в решение Совета депутатов города Новосибирска от 24.06.2009 № 1288 «О Правилах землепользования и застройки города Новосибирска» (далее - Правила).

1. Состав и порядок деятельности комиссии по подготовке проекта правил землепользования и застройки города Новосибирска (далее - комиссия):

Состав комиссии утвержден постановлением мэрии города Новосибирска от 30.07.2019 № 2786 «О создании комиссии по подготовке проекта правил землепользования и застройки города Новосибирска» (в редакции постановления мэрии города Новосибирска от 02.07.2020 № 1963).

В состав комиссии входят председатель, заместители председателя, секретарь и иные члены комиссии.

В состав комиссии могут быть включены делегированные в состав комиссии депутаты Совета депутатов города Новосибирска, представители структурных подразделений мэрии, органов государственной власти, государственных органов и представители организаций, обладающие специальными познаниями в сфере градостроительства, геодезии, картографии, землеустройства, жилищно-коммунального хозяйства, необходимыми в работе комиссии.

Комиссию возглавляет председатель, в период отсутствия председателя его полномочия исполняет один из заместителей председателя, назначенный решением председателя комиссии.

Комиссия осуществляет свою деятельность в форме заседаний, проводимых по мере необходимости, но не реже одного раза в месяц.

Председатель комиссии осуществляет организацию деятельности комиссии и ведение ее заседаний. Председатель комиссии, заместитель председателя комиссии подписывают письма, заключения, рекомендации, предложения и иные документы, направляемые от имени комиссии.

Председатель комиссии в соответствии с компетенцией вправе давать ее членам

и руководителям структурных подразделений мэрии поручения, необходимые для реализации установленных задач и функций.

В состав комиссии входят три секретаря:

секретарь (по вопросам градостроительного зонирования);

секретарь (по вопросам предоставления разрешений на условно разрешенный вид использования земельного участка или объекта капитального строительства);

секретарь (по вопросам предоставления разрешений на отклонение от предельных параметров разрешенного строительства, реконструкции объектов капитального строительства).

Секретари комиссии осуществляют следующие функции:

прием и регистрацию поступивших на рассмотрение комиссии обращений, предложений и заявлений;

информирование членов комиссии о времени, месте, дате и повестке дня очередного заседания;

подготовку и выдачу заинтересованным лицам выписки из протоколов заседаний комиссии;

выполняют иные организационные функции, необходимые для обеспечения деятельности комиссии.

В случае отсутствия секретаря на заседании комиссии председатель либо исполняющий его обязанности заместитель председателя определяет одного из членов комиссии или лицо, замещающее должность одного из секретарей, для ведения протокола заседания.

Заседание комиссии считается правомочным, если на нем присутствует более половины членов комиссии.

Решения комиссии принимаются путем открытого голосования простым большинством голосов членов комиссии, участвующих в заседании. При равенстве голосов голос председательствующего является решающим.

Решения комиссии (выписки из протоколов заседаний комиссии) выдаются (рассылаются) членам комиссии и иным заинтересованным лицам по их письменному запросу.

В случае невозможности очного участия в заседании отсутствующий член комиссии вправе в письменном виде направить председателю комиссии свое мнение по обсуждаемому вопросу. В таком случае его мнение учитывается при принятии решения и является обязательным приложением к протоколу заседания.

Итоги каждого заседания оформляются протоколом, который ведет секретарь комиссии. Протокол подписывают председательствующий на заседании и секретарь комиссии. К протоколу прилагаются копии материалов в соответствии с повесткой дня заседания.

На заседаниях комиссии вправе присутствовать граждане (физические лица), представители организаций (юридических лиц), общественных объединений, государственных органов, органов местного самоуправления.

Организационно-техническое обеспечение деятельности комиссии осуществляет департамент строительства и архитектуры мэрии.

2. Решение Совета депутатов города Новосибирска «О внесении изменений в решение Совета депутатов города Новосибирска от 24.06.2009 № 1288 «О Правилах землепользования и застройки города Новосибирска» принимается применительно ко всей территории города Новосибирска на основании рассмотренных предложений.

3. Порядок и сроки проведения работ по подготовке проекта.

3.1. Комиссии по подготовке проекта правил землепользования и застройки города Новосибирска (далее – комиссия) до 15.10.2020 подготовить проект решения Совета депутатов города Новосибирска «О внесении изменений в решение Совета депутатов города Новосибирска от 24.06.2009 № 1288 «О Правилах землепользования и застройки города Новосибирска» применительно ко всей территории города Новосибирска на основании рассмотренных предложений заинтересованных лиц и направить его в департамент строительства и архитектуры мэрии города Новосибирска для вынесения на публичные слушания.

3.2. Департаменту строительства и архитектуры мэрии города Новосибирска:

3.2.1. Разместить в течение десяти дней со дня издания постановления сообщение о принятии решения о подготовке проекта решения Совета депутатов города Новосибирска «О внесении изменений в решение Совета депутатов города Новосибирска от 24.06.2009 № 1288 «О Правилах землепользования и застройки города Новосибирска» на официальном сайте города Новосибирска в информационно-телекоммуникационной сети «Интернет».

3.2.2. Осуществить проверку проекта решения Совета депутатов города Новосибирска «О внесении изменений в решение Совета депутатов города Новосибирска от 24.06.2009 № 1288 «О Правилах землепользования и застройки города Новосибирска» на соответствие требованиям технических регламентов, Генеральному плану города Новосибирска, схеме территориального планирования Новосибирской области, схемам территориального планирования Российской Федерации и представить его мэру города Новосибирска или в случае обнаружения его несоответствия указанным требованиям – в комиссию на доработку.

4. Департаменту информационной политики мэрии города Новосибирска в течение десяти дней со дня издания постановления обеспечить опубликование сообщения о принятии решения о подготовке проекта решения Совета депутатов города Новосибирска «О внесении изменений в решение Совета депутатов города Новосибирска от 24.06.2009 № 1288 «О Правилах землепользования и застройки города Новосибирска» в периодическом печатном издании «Бюллетень органов местного самоуправления города Новосибирска».

5. Порядок направления в комиссию предложений заинтересованных лиц по подготовке проекта Правил.

Заинтересованным лицам в срок до 05.10.2020 направить в комиссию предложения по подготовке проекта решения Совета депутатов города Новосибирска «О внесении

изменений в решение Совета депутатов города Новосибирска от 24.06.2009 № 1288 «О Правилах землепользования и застройки города Новосибирска» в письменной форме в адрес комиссии, почтовым отправлением, воспользовавшись ящиком корреспонденции на 1 этаже здания по адресу: г. Новосибирск, Красный проспект, 50.

Определить местонахождение комиссии по адресу: 630091, г. Новосибирск, Красный проспект, 50, кабинет 501, адрес электронной почты: nastapenkova@admnsk.ru, контактные телефоны 227-50-97, 227-50-01.

ОПОВЕЩЕНИЕ

о начале общественных обсуждений

В соответствии с Порядком организации и проведения в городе Новосибирске общественных обсуждений и публичных слушаний, в соответствии с законодательством о градостроительной деятельности, на основании постановления мэрии города Новосибирска от 29.09.2020 № 2936 «О проведении общественных обсуждений по проектам решений о предоставлении разрешений на отклонение от предельных параметров разрешенного строительства, реконструкции объектов капитального строительства» (далее – проекты) сообщаем о начале общественных обсуждений по проектам:

1.1. Исаковой И. А. (на основании заявления в связи с тем, что инженерно-геологические характеристики земельного участка являются неблагоприятными для застройки) для земельного участка с кадастровым номером 54:35:012735:18 площадью 584 кв. м с местоположением: установлено относительно ориентира, расположенного в границах участка, ориентир – индивидуальный жилой дом по адресу: Российская Федерация, Новосибирская область, город Новосибирск, ул. 1-я Юргинская, 15 (зона застройки жилыми домами смешанной этажности (Ж-1), подзона застройки жилыми домами смешанной этажности различной плотности застройки (Ж-1.1)), в части:

уменьшения минимального отступа от границ земельного участка, за пределами которого запрещено строительство зданий, строений, сооружений, с 3 м до 1,3 м со стороны земельных участков с кадастровыми номерами 54:35:012735:19, 54:35:012735:13, с 1 м до 0,6 м со стороны ул. 1-й Юргинской (в габаритах крыльца);

увеличения максимального процента застройки в границах земельного участка с 30 % до 37 %.

1.2. Брояну Т. Г. (на основании заявления в связи с тем, что конфигурация и инженерно-геологические характеристики земельного участка являются неблагоприятными для застройки) в части уменьшения минимального отступа от границ земельного участка, за пределами которого запрещено строительство зданий, строений, сооружений, с кадастровым номером 54:35:042495:118 площадью 2060 кв. м по адресу: Российская Федерация, Новосибирская область, город Новосибирск, ул. Кропоткина (зона застройки жилыми домами смешанной этажности (Ж-1), подзона застройки жилыми домами смешанной этажности различной плотности застройки (Ж-1.1)) с 3 м до 0,6 м со стороны ул. Войкова, с 3 м до 2,3 м со стороны земельных участков с кадастровыми номерами 54:35:042495:7, 54:35:042495:18, с 3 м до 1,3 м со стороны ул. Кропоткина в габаритах объекта капитального строительства.

1.3. Савко И. В. (на основании заявления в связи с необходимостью сохранения деревьев на земельном участке) в части уменьшения минимального отступа от границ земельного участка, за пределами которого запрещено строительство зданий, строений, сооружений, с кадастровым номером 54:35:031595:608 площадью

517 кв. м по адресу: Российская Федерация, Новосибирская область, город Новосибирск, дачное некоммерческое товарищество «Удача» (зона застройки жилыми домами для отдыха и проживания (Ж-7)) с 1 м до 0 м со стороны земельных участков с кадастровыми номерами 54:35:031595:605, 54:35:031595:606.

1.4. Курганову В. В. (на основании заявления в связи с тем, что конфигурация и рельеф земельного участка являются неблагоприятными для застройки) в части уменьшения минимального отступа от границ земельного участка, за пределами которого запрещено строительство зданий, строений, сооружений, с кадастровым номером 54:35:013460:51 площадью 482 кв. м по адресу: Российская Федерация, Новосибирская область, город Новосибирск, ул. Севастопольская, 20 (зона застройки индивидуальными жилыми домами (Ж-6)) с 3 м до 0,8 м со стороны ул. Севастопольской в габаритах объекта капитального строительства.

1.5. Лукьяновой Л. С. (на основании заявления в связи с тем, что конфигурация земельного участка является неблагоприятной для застройки) в части уменьшения минимального отступа от границ земельного участка, за пределами которого запрещено строительство зданий, строений, сооружений, с кадастровым номером 54:35:111375:18 площадью 455 кв. м с местоположением: установлено относительно ориентира, расположенного в границах участка, ориентир – индивидуальный жилой дом по адресу: Российская Федерация, Новосибирская область, город Новосибирск, ул. Спасская, 5 (зона застройки индивидуальными жилыми домами (Ж-6)), с 3 м до 0 м с западной стороны, с 3 м до 2,6 м со стороны земельного участка с кадастровым номером 54:35:111375:19 в габаритах объекта капитального строительства.

1.6. Обществу с ограниченной ответственностью «Сибавтогаз» (на основании заявления в связи с тем, что инженерно-геологические характеристики земельного участка являются неблагоприятными для застройки) в части уменьшения минимального процента застройки с 60 % до 31 % в границах земельного участка с кадастровым номером 54:35:053195:203 площадью 2472 кв. м по адресу: Российская Федерация, Новосибирская область, городской округ город Новосибирск, город Новосибирск, ул. Чемская, з/у 5а (зона стоянок для легковых автомобилей (СА-1)).

Порядок проведения общественных обсуждений согласно решению Совета депутатов города Новосибирска от 20.06.2018 № 640 «О Порядке организации и проведения в городе Новосибирске общественных обсуждений и публичных слушаний в соответствии с законодательством о градостроительной деятельности» (далее – Решение) состоит из следующих этапов:

оповещение о начале общественных обсуждений;

размещение проектов, подлежащих рассмотрению на общественных обсуждениях, и информационных материалов и открытие экспозиции или экспозиций таких проектов;

проведение экспозиции или экспозиций проектов, подлежащих рассмотрению на общественных обсуждениях;

подготовка и оформление протокола общественных обсуждений;
подготовка и опубликование заключения о результатах общественных обсуждений.

Срок проведения общественных обсуждений - с 01.10.2020 (дата опубликования оповещения о начале общественных обсуждений) до 29.10.2020 (дата опубликования заключения о результатах общественных обсуждений).

Участники общественных обсуждений, прошедшие идентификацию в соответствии с законодательством о градостроительной деятельности, в период с 07.10.2020 по 18.10.2020 вправе вносить предложения и замечания, касающиеся проекта решения посредством:

информационной системы Новосибирской области «Электронная демократия Новосибирской области» в информационно-телекоммуникационной сети «Интернет» по адресу: dem.nso.ru (далее – информационная система);

в письменной форме, оформленные согласно Приложению 2 Порядка;

посредством записи в журнале учета посетителей экспозиции проекта решения.

Период размещения проекта решения в информационной системе - с 07.10.2020 по 18.10.2020.

Дата и время проведения экспозиций проекта решения по местонахождению комиссии по подготовке проекта правил землепользования и застройки города Новосибирска по адресу: Красный проспект, 50, каб. 230 (далее – Комиссия):

13.10.2020 с 10.00 до 11.00;

14.10.2020 с 14.30 до 15.30.

Предварительная запись на экспозиции проекта решения и консультирование участников общественных обсуждений по проекту решения осуществляются по телефонам: 227-50-69, 227-50-24, 227-50-56.

Местонахождение Комиссии по адресу: Российская Федерация, Новосибирская область, город Новосибирск, Красный проспект, 50, кабинет 504, почтовый индекс 630091; адрес электронной почты: espasskaya@admnsk.ru; контактные телефоны: 227-50-69; 227-50-56.

ОПОВЕЩЕНИЕ

о начале общественных обсуждений

В соответствии с Порядком организации и проведения в городе Новосибирске общественных обсуждений и публичных слушаний в соответствии с законодательством о градостроительной деятельности, на основании постановления мэрии города Новосибирска от 29.09.2020 № 2933 «О проведении общественных обсуждений по проекту постановления мэрии города Новосибирска «О проекте планировки и проекте межевания территории, ограниченной улицами Дукача, Широкой, Порт-Артурской и полосой отвода железной дороги, в Ленинском районе» (далее – проект) сообщаем о начале общественных обсуждений по проекту.

Проект подготовлен в отношении территории, ограниченной улицами Дукача, Широкой, Порт-Артурской и полосой отвода железной дороги, в Ленинском районе и содержит:

1. Чертежи планировки территории (приложение 1).
2. Положение о характеристиках планируемого развития территории (приложение 2).
3. Положения об очередности планируемого развития территории (приложение 3).

Порядок проведения общественных обсуждений определен решением совета депутатов города Новосибирска от 20.06.2018 № 640 «О Порядке организации и проведения в городе Новосибирске общественных обсуждений и публичных слушаний в соответствии с законодательством о градостроительной деятельности» (далее – Решение). Ознакомиться с Решением можно в периодическом печатном издании «Бюллетень органов местного самоуправления города Новосибирска» на официальном сайте города Новосибирска в информационно-телекоммуникационной сети «Интернет».

Ознакомиться с проектом и информационными материалами к нему можно в периодическом печатном издании «Бюллетень органов местного самоуправления города Новосибирска», на официальном сайте города Новосибирска в информационно-телекоммуникационной сети «Интернет» (www.novo-sibirsk.ru), в информационной системе Новосибирской области «Электронная демократия» (dem.nso.ru), а также на информационных стендах в виде экспозиции по адресам:

Российская Федерация, Новосибирская область, город Новосибирск, Красный проспект, 50, кабинет 528;

Российская Федерация, Новосибирская область, город Новосибирск, ул. Станиславского, 6а, стенд кабинета 208 (администрация Ленинского района города Новосибирска);

Проведение экспозиций состоится с 01.10.2020 по 19.11.2020 включительно, для консультации обращаться по телефонам: 227-54-18, 227-53-37, 227-51-60.

Участники общественных обсуждений, определенные законодательством о градостроительной деятельности и прошедшие идентификацию в соответствии с законодательством, вправе вносить предложения и замечания, касающиеся проекта с 08.10.2020 по 22.10.2020:

посредством информационной системы Новосибирской области «Электронная демократия Новосибирской области» в информационно-телекоммуникационной сети «Интернет» по адресу: dem.nso.ru;
в письменной форме в адрес организатора общественных обсуждений.

ОПОВЕЩЕНИЕ

о начале общественных обсуждений

В соответствии с Порядком организации и проведения в городе Новосибирске общественных обсуждений и публичных слушаний в соответствии с законодательством о градостроительной деятельности, на основании постановления мэрии города Новосибирска от 28.09.2020 № 2929 «О проведении общественных обсуждений по проекту постановления мэрии города Новосибирска «О проекте планировки и проекте межевания территории промышленной зоны Ленинского района» (далее – проект) сообщаем о начале общественных обсуждений по проекту.

Проект подготовлен в отношении территории промышленной зоны Ленинского района и содержит:

1. Чертежи планировки территории (приложение 1).
2. Положение о характеристиках планируемого развития территории (приложение 2).
3. Положения об очередности планируемого развития территории (приложение 3).

Порядок проведения общественных обсуждений определен решением совета депутатов города Новосибирска от 20.06.2018 № 640 «О Порядке организации и проведения в городе Новосибирске общественных обсуждений и публичных слушаний в соответствии с законодательством о градостроительной деятельности» (далее – Решение). Ознакомиться с Решением можно в периодическом печатном издании «Бюллетень органов местного самоуправления города Новосибирска» на официальном сайте города Новосибирска в информационно-телекоммуникационной сети «Интернет».

Ознакомиться с проектом и информационными материалами к нему можно в периодическом печатном издании «Бюллетень органов местного самоуправления города Новосибирска», на официальном сайте города Новосибирска в информационно-телекоммуникационной сети «Интернет» (www.novo-sibirsk.ru), в информационной системе Новосибирской области «Электронная демократия» (dem.nso.ru), а также на информационных стендах в виде экспозиции по адресам:

Российская Федерация, Новосибирская область, город Новосибирск, Красный проспект, 50, кабинет 528;

Российская Федерация, Новосибирская область, город Новосибирск, ул. Станиславского, ба, стенд кабинета 208 (администрация Ленинского района города Новосибирска).

Проведение экспозиций состоится с 01.10.2020 по 19.11.2020 включительно, для консультации обращаться по телефонам: 227-54-18, 227-53-37, 227-51-60.

Участники общественных обсуждений, определенные законодательством о градостроительной деятельности и прошедшие идентификацию в соответствии с законодательством, вправе вносить предложения и замечания, касающиеся проекта с 08.10.2020 по 22.10.2020:

посредством информационной системы Новосибирской области «Электронная демократия Новосибирской области» в информационно-телекоммуникационной сети «Интернет» по адресу: dem.nso.ru;
в письменной форме в адрес организатора общественных обсуждений.

ОПОВЕЩЕНИЕ

о начале общественных обсуждений

В соответствии с Порядком организации и проведения в городе Новосибирске общественных обсуждений и публичных слушаний в соответствии с законодательством о градостроительной деятельности, на основании постановления мэрии города Новосибирска от 24.09.2020 № 2901 «О проведении общественных обсуждений по проекту постановления мэрии города Новосибирска «О проекте планировки и проекте межевания территории, ограниченной улицами Дуси Ковальчук, Сухарной, Тимирязева и Плановой, в Засельцовском районе» (далее – проект) сообщаем о начале общественных обсуждений по проекту.

Проект подготовлен в отношении территории, ограниченной улицами Дуси Ковальчук, Сухарной, Тимирязева и Плановой, в Засельцовском районе и содержит:

1. Чертежи планировки территории (приложение 1).
2. Положение о характеристиках планируемого развития территории (приложение 2).
3. Положения об очередности планируемого развития территории (приложение 3).

Порядок проведения общественных обсуждений определен решением совета депутатов города Новосибирска от 20.06.2018 № 640 «О Порядке организации и проведения в городе Новосибирске общественных обсуждений и публичных слушаний в соответствии с законодательством о градостроительной деятельности» (далее – Решение). Ознакомиться с Решением можно в периодическом печатном издании «Бюллетень органов местного самоуправления города Новосибирска» на официальном сайте города Новосибирска в информационно-телекоммуникационной сети «Интернет».

Ознакомиться с проектом и информационными материалами к нему можно в периодическом печатном издании «Бюллетень органов местного самоуправления города Новосибирска», на официальном сайте города Новосибирска в информационно-телекоммуникационной сети «Интернет» (www.novo-sibirsk.ru), в информационной системе Новосибирской области «Электронная демократия» (dem.nso.ru), а также на информационных стендах в виде экспозиции по адресам:

Российская Федерация, Новосибирская область, город Новосибирск, Красный проспект, 50, кабинет 528;

Российская Федерация, Новосибирская область, город Новосибирск, ул. Ленина, 57, стенд кабинета 217 (администрация Центрального округа по Железнодорожному, Засельцовскому и Центральному районам города Новосибирска).

Проведение экспозиций состоится с 01.10.2020 по 19.11.2020 включительно, для консультации обращаться по телефонам: 227-54-18, 227-53-37, 227-51-60.

Участники общественных обсуждений, определенные законодательством о градостроительной деятельности и прошедшие идентификацию в соответствии с законодательством, вправе вносить предложения и замечания, касающиеся проекта с 08.10.2020 по 22.10.2020:

посредством информационной системы Новосибирской области «Электронная демократия Новосибирской области» в информационно-телекоммуникационной сети «Интернет» по адресу: dem.nso.ru;

в письменной форме в адрес организатора общественных обсуждений.

ОПОВЕЩЕНИЕ

о начале общественных обсуждений

В соответствии с Порядком организации и проведения в городе Новосибирске общественных обсуждений и публичных слушаний, в соответствии с законодательством о градостроительной деятельности, на основании постановления мэрии города Новосибирска от 29.09.2020 № 2934 «О проведении общественных обсуждений по проектам решений о предоставлении разрешения на условно разрешенный вид использования земельного участка или объекта капитального строительства» (далее – проекты) сообщаем о начале общественных обсуждений по проектам:

1.1. Амаряну С. К. на условно разрешенный вид использования земельного участка с кадастровым номером 54:35:014405:10 площадью 589 кв. м с местоположением: установлено относительно ориентира, расположенного в границах участка, ориентир – индивидуальный жилой дом по адресу: Российская Федерация, Новосибирская область, город Новосибирск, ул. Новороссийская, 32, и объекта капитального строительства (зона застройки жилыми домами смешанной этажности (Ж-1), подзона застройки жилыми домами смешанной этажности различной плотности застройки (Ж-1.1)) – «для индивидуального жилищного строительства (2.1) – индивидуальные жилые дома».

1.2. Исаковой И. А. на условно разрешенный вид использования земельного участка с кадастровым номером 54:35:012735:18 площадью 584 кв. м с местоположением: установлено относительно ориентира, расположенного в границах участка, ориентир – индивидуальный жилой дом по адресу: Российская Федерация, Новосибирская область, город Новосибирск, ул. 1-я Юргинская, 15, и объекта капитального строительства (зона застройки жилыми домами смешанной этажности (Ж-1), подзона застройки жилыми домами смешанной этажности различной плотности застройки (Ж-1.1)) – «для индивидуального жилищного строительства (2.1) – индивидуальные жилые дома».

1.3. Департаменту имущества и земельных отношений Новосибирской области на условно разрешенный вид использования земельного участка с кадастровым номером 54:35:091390:1471 площадью 20000 кв. м по адресу: Российская Федерация, Новосибирская область, город Новосибирск и объектов капитального строительства (зона производственной деятельности (П-1)) – «обеспечение научной деятельности (3.9) – объекты для проведения научных исследований и изысканий, испытаний опытных промышленных образцов; объекты для размещения организаций, осуществляющих научные изыскания, исследования и разработки; объекты для проведения научной и селекционной работы, ведения сельского и лесного хозяйства для получения ценных с научной точки зрения образцов растительного и животного мира».

1.4. Обществу с ограниченной ответственностью «Сибстрой» на условно разрешенный вид использования земельного участка с кадастровым номером 54:35:053575:3525 площадью 12641 кв. м по адресу: Российская Федерация, Новосибирская область, город Новосибирск, ул. Петухова, 101/2 и объекта капитального

строительства (зона объектов культуры и спорта (Р-4)) – «магазины (4.4) – объекты для продажи товаров, торговая площадь которых составляет до 5000 кв. метров».

Порядок проведения общественных обсуждений согласно решению Совета депутатов города Новосибирска от 20.06.2018 № 640 «О Порядке организации и проведения в городе Новосибирске общественных обсуждений и публичных слушаний в соответствии с законодательством о градостроительной деятельности» (далее – Решение) состоит из следующих этапов:

- оповещение о начале общественных обсуждений;

- размещение проектов, подлежащих рассмотрению на общественных обсуждениях, и информационных материалов и открытие экспозиции или экспозиций таких проектов;

- проведение экспозиции или экспозиций проектов, подлежащих рассмотрению на общественных обсуждениях;

- подготовка и оформление протокола общественных обсуждений;

- подготовка и опубликование заключения о результатах общественных обсуждений.

Срок проведения общественных обсуждений - с 01.10.2020 (дата опубликования оповещения о начале общественных обсуждений) до 29.10.2020 (дата опубликования заключения о результатах общественных обсуждений).

Участники общественных обсуждений, прошедшие идентификацию в соответствии с законодательством о градостроительной деятельности, в период с 07.10.2020 по 18.10.2020 вправе вносить предложения и замечания, касающиеся проекта решения посредством:

- информационной системы Новосибирской области «Электронная демократия Новосибирской области» в информационно-телекоммуникационной сети «Интернет» по адресу: dem.nso.ru (далее – информационная система);

- в письменной форме, оформленные согласно Приложению 2 Порядка;

- посредством записи в журнале учета посетителей экспозиции проекта решения.

Период размещения проекта решения в информационной системе - с 07.10.2020 по 18.10.2020.

Дата и время проведения экспозиций проекта решения по местонахождению комиссии по подготовке проекта правил землепользования и застройки города Новосибирска по адресу: Красный проспект, 50, каб. 230 (далее – Комиссия):

- 13.10.2020 с 10.00 до 11.00;

- 14.10.2020 с 14.30 до 15.30.

Предварительная запись на экспозиции проекта решения и консультирование участников общественных обсуждений по проекту решения осуществляются по телефонам: 227-50-67, 227-54-48, 227-50-56.

Местонахождение Комиссии по адресу: Российская Федерация, Новосибирская область, город Новосибирск, Красный проспект, 50, кабинет 508, почтовый индекс 630091; адрес электронной почты: Nmozzkova@admnsk.ru; контактные телефоны: 227-50-67, 227-54-48, 227-50-56.

ЗАКЛЮЧЕНИЕ
о результатах общественных обсуждений
по проекту постановления мэрии города Новосибирска «О проекте
планировки и проекте межевания территории, прилегающей к парку
культуры и отдыха «Сосновый бор», в Калининском районе»

28.09.2020

Российская Федерация,
Новосибирская область,
город Новосибирск,
Красный проспект, 50

В общественных обсуждениях по проекту постановления мэрии города Новосибирска «О проекте планировки и проекте межевания территории, прилегающей к парку культуры и отдыха «Сосновый бор», в Калининском районе» принял участие один участник.

Настоящее заключение подготовлено в соответствии с протоколом общественных обсуждений от 21.09.2020.

В процессе проведения общественных обсуждений были внесены **предложения и замечания участников общественных обсуждений.**

1. Предложения и замечания граждан, являющихся участниками общественных обсуждений и постоянно проживающих на территории, в пределах которой проводятся общественные обсуждения:

Отсутствуют.

2. Предложения иных участников общественных обсуждений в соответствии с законодательством о градостроительной деятельности:

ООО СЗ «Зеленый Город»

Предложение:

№ п.	Текст структурной единицы проекта	Содержание предложения, замечания	Обоснование необходимости учесть данное предложение, замечание
1	Приложение 1	Изменить функциональные зоны в квартале 110.01.00.08 (Зона коммунальных и складских объектов, Зона специализированной малоэтажной общественной застройки, Зона стоянок для легковых автомобилей) с кадастровыми номерами 54:35:041695:20 и 54:35:041685:7 на Зону застройки объектами делового, общественного и коммерческого назначения, в том числе многоэтажных жилых домов и Зону объектов дошкольного, начального общего, основного общего и среднего (полного) общего образования.	Решение собственника земли о закрытии складской базы и строительстве нового жилого квартала с объектами делового, общественного и коммерческого назначения.

3. Предложения экспертов в соответствии с законодательством о градостроительной деятельности.

3.1. Предложения **Ермишкина Владимира Викторовича** – директора ООО «НСК-градстрой 2002» утвердить проект планировки и проекты межевания территории, прилегающей к парку культуры и отдыха «Сосновый бор», в Калининском районе с учетом замечания:

3.1.1. В приложении 1 к проекту планировки территории, прилегающей к парку культуры и отдыха «Сосновый бор», в Калининском районе (далее – проект планировки) исключить дублирование планируемой парковой дороги «ПД 1».

3.1.2. Приложение 2 к проекту планировки привести в соответствие с замечаниями по приложению 1 к проекту планировки.

3.1.3. В приложениях 1, 2, 3 к проекту планировки исправить технические ошибки и не соответствия.

3.2. Предложения **Носкова Дмитрия Викторовича** – директора МБУ «ИГП» – утвердить проект планировки и проекты межевания территории, прилегающей к парку культуры и отдыха «Сосновый бор», в Калининском районе с учетом замечания:

3.2.1. В приложении 1 к проекту планировки:

3.2.1.1. В квартале 110.01.00.02 зону планируемого размещения объектов инженерной инфраструктуры отобразить как природную зону в красных линиях, плани-

руемый объект инженерной инфраструктуры обозначить внесмасштабным знаком.

3.2.1.2. Уточнить размещение внесмасштабных знаков объектов инженерной инфраструктуры.

3.2.1.3. Водный объект «ручей», прилегающий к территории парка культуры и отдыха «Сосновый бор», отобразить как «приток р. Ельцовка-1».

3.2.1.4. Добавить в условные обозначения границу зон планируемого размещения объектов федерального значения, объектов регионального значения, объектов местного значения: «Зона регулирования застройки и хозяйственной деятельности объектов культурного наследия регионального и местного (муниципального) значения», с соответствующим отображением на чертеже.

3.2.1.5. Откорректировать границы кварталов, прилегающих к территории парка культуры и отдыха «Сосновый бор».

3.2.2. Приложение 2 к проекту планировки привести в соответствие с замечаниями по приложению 1 к проекту планировки.

3.2.3. В приложениях 1, 2, 3 к проекту планировки исправить технические ошибки и не соответствия.

4. По результатам проведения общественных обсуждений организационный комитет по подготовке и проведению общественных обсуждений по проекту постановления мэрии города Новосибирска «О проекте планировки и проектах межевания территории, прилегающей к парку культуры и отдыха «Сосновый бор», в Калининском районе» (далее – оргкомитет) сделал следующие выводы:

4.1. Считать состоявшимися общественные обсуждения по проекту постановления мэрии города Новосибирска «О проекте планировки и проектах межевания территории, прилегающей к парку культуры и отдыха «Сосновый бор», в Калининском районе».

4.2. Процедура проведения общественных обсуждений по проекту постановления мэрии города Новосибирска «О проекте планировки и проектах межевания территории, прилегающей к парку культуры и отдыха «Сосновый бор», в Калининском районе» осуществлена в соответствии с Градостроительным кодексом Российской Федерации, Федеральным законом от 06.10.2003 № 131-ФЗ «Об общих принципах организации местного самоуправления в Российской Федерации» и решением городского Совета депутатов города Новосибирска от 20.06.2018 № 640 «О порядке организации и проведения в городе Новосибирске общественных обсуждений и публичных слушаний в соответствии с законодательством о градостроительной деятельности».

4.3. Оргкомитет считает **нецелесообразным** учитывать предложение ООО СЗ «Зеленый Город» в связи с несоответствием положениям Генерального плана города Новосибирска и Правил землепользования и застройки города Новосибирска.

4.4. Оргкомитет считает **целесообразным** учитывать следующие предложения, не противоречащие Градостроительному кодексу Российской Федерации и способствующие обеспечению устойчивого развития территории:

4.4.1. В приложении 1 к проекту планировки территории:

4.4.1.1. Исключить дублирование планируемой парковой дороги «ПД 1» (в соответствии с предложением Ермишкина В. В.).

4.4.1.2. В квартале 110.01.00.02 зону планируемого размещения объектов инженерной инфраструктуры отобразить как природную зону в красных линиях, планируемый объект инженерной инфраструктуры обозначить внесмаштабным знаком (в соответствии с предложением Носкова Д. В.).

4.4.1.3. Уточнить размещение внесмаштабных знаков объектов инженерной инфраструктуры (в соответствии с предложением Носкова Д. В.).

4.4.1.4. Водный объект «ручей», прилегающий к территории парка культуры и отдыха «Сосновый бор», отобразить как «приток р. Ельцовка-1» (в соответствии с предложением Носкова Д. В.).

4.4.1.5. Добавить в условные обозначения границу зон планируемого размещения объектов федерального значения, объектов регионального значения, объектов местного значения: «Зона регулирования застройки и хозяйственной деятельности объектов культурного наследия регионального и местного (муниципального) значения», с соответствующим отображением на чертеже (в соответствии с предложениями Носкова Д. В.)

4.4.1.6. Откорректировать границы кварталов, прилегающих к территории парка культуры и отдыха «Сосновый бор» (в соответствии с предложением Носкова Д. В.)

4.4.2. Приложение 2 к проекту планировки привести в соответствие с замечаниями по приложению 1 к проекту планировки.

4.4.3. В приложениях 1, 2, 3 к проекту постановления исправить технические ошибки и не соответствия.

4.4.4. Проект постановления мэрии города Новосибирска «О проекте планировки и проектах межевания территории, прилегающей к парку культуры и отдыха «Сосновый бор», в Калининском районе» получил положительную оценку и рекомендуется к утверждению с учетом предложений, одобренных оргкомитетом.

Председатель
организационного комитета

В. Н. Столбов

Секретарь
организационного комитета

С. В. Шикина

РАЗНОЕ

ИЗВЕЩЕНИЕ О ПРОВЕДЕНИИ СОБРАНИЯ О СОГЛАСОВАНИИ МЕСТОПОЛОЖЕНИЯ ГРАНИЦЫ ЗЕМЕЛЬНОГО УЧАСТКА

Кадастровым инженером Висмантнек Еленой Валентиновной, 630007, г. Новосибирск, ул. Кривошековская, 1, офис 318, e.v.vism_an@mail.ru, 8 (383) 210-30-82, 8-923-185-23-28, реестровый номер – 8102, выполняются кадастровые работы в отношении земельного участка с кадастровым номером 54:35:111595:86, Адрес (местоположение): установлено относительно ориентира, расположенного в границах участка. Ориентир: с. т. «Сибиряк-1», участок № 282. Почтовый адрес ориентира: обл. Новосибирская, г. Новосибирск, Пашино;

в отношении земельного участка с кадастровым номером 54:35:111605:49, Адрес (местоположение): установлено относительно ориентира, расположенного в границах участка. Ориентир: с. т. «Сибиряк-1», участок № 18. Почтовый адрес ориентира: обл. Новосибирская, г. Новосибирск, п. Пашино;

Заказчиками кадастровых работ являются: Светловская Е.А., г. Новосибирск, ул. Тюленина, д. 15, кв. 93, тел. 8-913-912-11-30; Высоцкая И.С., г. Новосибирск, ул. Солидарности, д. 14, кв. 53, тел. 8-952-905-74-04;

Собрание по поводу согласования местоположения границ состоится по адресу: Новосибирская область, г. Новосибирск, садоводческое товарищество «Сибиряк-1» (правление) **«02» ноября 2020 г.** в 10 часов 00 минут.

С проектом межевого плана земельного участка можно ознакомиться по адресу: г. Новосибирск, ул. Кривошековская, 1, офис 318.

Требования о проведении согласования местоположения границ земельного участка на местности принимаются с **«01» октября 2020 г.** по **«02» ноября 2020 г.**, обоснованные возражения о местоположении границ земельного участка после ознакомления с проектом межевого плана принимаются с **«01» октября 2020 г.** по **«02» ноября 2020 г.**, по адресу: г. Новосибирск, ул. Кривошековская, 1, офис 318.

Смежные земельные участки, с правообладателями которых требуется согласовать местоположение границы: установлено относительно ориентира с.т. «Сибиряк-1», участок № 308, расположенного в границах участка, адрес ориентира: Новосибирская обл., г. Новосибирск, Пашино, в кадастровом квартале 54:35:111595;

установлено относительно ориентира с.т. «Сибиряк-1», участок № 44, расположенного в границах участка, адрес ориентира: Новосибирская обл., г. Новосибирск, Пашино, в кадастровом квартале 54:35:111605;

При проведении согласования местоположения границ при себе необходимо иметь документ, удостоверяющий личность, а также документы о правах на земельный участок (ч. 12 ст. 39, ч. 2 ст. 40 ФЗ от 24.07.2007 г. № 221-ФЗ «О кадастровой деятельности»)

Кадастровым инженером Телятниковым Николаем Александровичем (квалификационный аттестат № 54-11-297, e-mail: telyatnikovna@ngs.ru, тел.: 89139425707), почтовый адрес для связи с кадастровым инженером: 630087, РФ, г. Новосибирск, ул. Блюхера, д. 67/1, этаж 1, оф. 6, в отношении земельного участка с кадастровым номером 54:35:111070:318, Местоположение: Новосибирская область, г. Новосибирск, р.п. Пашино, с.т. "Заря-2", участок №84, выполняются кадастровые работы по уточнению местоположения границ и площади земельного участка.

Заказчиком кадастровых работ является Стадникова Татьяна Юрьевна (почтовый адрес: 630015, г. Новосибирск, ул. Трикотажная, д. 37, кв. 28), т.8-953-882-75-08.

Собрание заинтересованных лиц по поводу согласования местоположения границы земельного участка состоится 02 ноября 2020 г. в 10 ч. 00 м. по адресу: Новосибирская обл., г. Новосибирск, р.п. Пашино, с.т. "Заря-2", участок № 84.

Смежные земельные участки, с правообладателями которых требуется согласовать местоположение границы:

- 54:35:111070:59, местоположение установлено относительно ориентира, расположенного в границах участка. Ориентир с.т. "Заря-2" участок №85. Почтовый адрес ориентира: обл. Новосибирская, г. Новосибирск, р.п. Пашино;
- земельные участки, расположенные в границах кадастрового квартала с кадастровым номером 54:35:111070.

С проектом межевого плана земельного участка можно ознакомиться по адресу: РФ, Новосибирская область, г. Новосибирск, ул. Блюхера, д. 67/1, этаж 1, оф. 6.

Письменные обоснованные возражения по местоположению границ земельных участков принимаются с 01 октября 2020 г. по 02 ноября 2020 г. по адресу: 630087, РФ, Новосибирская область, г. Новосибирск, ул. Блюхера, д. 67/1, этаж 1, оф. 6.

При проведении согласования местоположения границ при себе необходимо иметь документ, удостоверяющий личность, а также документы, о правах на земельный участок (часть 12 статьи 39, часть 2 статьи 40 Федерального Закона от 24 июля 2007 г. № 221-ФЗ «О кадастровой деятельности»).

Кадастровым инженером Телятниковым Николаем Александровичем (квалификационный аттестат № 54-11-297, e-mail: telyatnikovna@ngs.ru, тел.: 89139425707), почтовый адрес для связи с кадастровым инженером: 630087, РФ, г. Новосибирск, ул. Блюхера, д. 67/1, этаж 1, оф. 6, в отношении земельного участка с кадастровым номером 54:35:111060:565, Местоположение: обл. Новосибирская, г. Новосибирск, р.п. Пашино, с.т. "Заря-2" участок № 286, выполняются кадастровые работы по уточнению местоположения границ и площади земельного участка.

Заказчиком кадастровых работ является Вассерман Виктор Михайлович (почтовый адрес: 630027, г. Новосибирск, ул. Макаренко, д. 52, кв. 255), т.8-951-378-97-41.

Собрание заинтересованных лиц по поводу согласования местоположения границы земельного участка состоится 02 ноября 2020 г. в 10 ч. 00 м. по адресу: обл. Новосибирская, г. Новосибирск, р.п. Пашино, с.т. "Заря-2" участок № 286.

Смежные земельные участки, с правообладателями которых требуется согласовать местоположение границы:

- 54:35:111070:335, местоположение: Новосибирская область, г. Новосибирск, р.п. Пашино, с.т. "Заря-2", участок № 288;
- земельные участки, расположенные в границах кадастрового квартала с кадастровым номером 54:35:111070.

С проектом межевого плана земельного участка можно ознакомиться по адресу: РФ, Новосибирская область, г. Новосибирск, ул. Блюхера, д. 67/1, этаж 1, оф. 6.

Письменные обоснованные возражения по местоположению границ земельных участков принимаются с 01 октября 2020 г. по 02 ноября 2020 г. по адресу: 630087, РФ, Новосибирская область, г. Новосибирск, ул. Блюхера, д. 67/1, этаж 1, оф. 6.

При проведении согласования местоположения границ при себе необходимо иметь документ, удостоверяющий личность, а также документы, о правах на земельный участок (часть 12 статьи 39, часть 2 статьи 40 Федерального Закона от 24 июля 2007 г. № 221-ФЗ «О кадастровой деятельности»).

Кадастровым инженером Телятниковым Николаем Александровичем (квалификационный аттестат № 54-11-297, e-mail: telyatnikovna@ngs.ru, тел.: 89139425707), почтовый адрес для связи с кадастровым инженером: 630087, РФ, г. Новосибирск, ул. Блюхера, д. 67/1, этаж 1, оф. 6, в отношении земельного участка с кадастровым номером 54:35:111070:95, Местоположение: Местоположение установлено относительно ориентира, расположенного в границах участка. Ориентир с.т. "Заря-2", участок №111. Почтовый адрес ориентира: обл. Новосибирская, г. Новосибирск, рп. Пашино, выполняются кадастровые работы по уточнению местоположения границ и площади земельного участка.

Заказчиком кадастровых работ является Макаренко Михаил Антонович (почтовый адрес: 630010, г. Новосибирск, ул. Барышевская, д. 23), т.8-913-006-65-40.

Собрание заинтересованных лиц по поводу согласования местоположения границы земельного участка состоится 02 ноября 2020 г. в 10 ч. 00 м. по адресу: обл. Новосибирская, г. Новосибирск, р.п. Пашино, с.т. "Заря-2" участок № 111.

Смежные земельные участки, с правообладателями которых требуется согласовать местоположение границы:

- 54:35:111070:174, местоположение: Местоположение установлено относительно ориентира, расположенного в границах участка. Ориентир с.т. "Заря-2" участок №109. Почтовый адрес ориентира: обл. Новосибирская, г. Новосибирск, р.п. Пашино;

- земельные участки, расположенные в границах кадастрового квартала с кадастровым номером 54:35:111070.

С проектом межевого плана земельного участка можно ознакомиться по адресу: РФ, Новосибирская область, г. Новосибирск, ул. Блюхера, д. 67/1, этаж 1, оф. 6.

Письменные обоснованные возражения по местоположению границ земельных участков принимаются с 01 октября 2020 г. по 02 ноября 2020 г. по адресу: 630087, РФ, Новосибирская область, г. Новосибирск, ул. Блюхера, д. 67/1, этаж 1, оф. 6.

При проведении согласования местоположения границ при себе необходимо иметь документ, удостоверяющий личность, а также документы, о правах на земельный участок (часть 12 статьи 39, часть 2 статьи 40 Федерального Закона от 24 июля 2007 г. № 221-ФЗ «О кадастровой деятельности»).

Кадастровым инженером Телятниковым Николаем Александровичем (квалификационный аттестат № 54-11-297, e-mail: telyatnikovna@ngs.ru, тел.: 89139425707), почтовый адрес для связи с кадастровым инженером: 630087, РФ, г. Новосибирск, ул. Блюхера, д. 67/1, этаж 1, оф. 6, в отношении земельного участка с кадастровым номером 54:35:111070:27, Местоположение: Местоположение установлено относительно ориентира, расположенного в границах участка. Ориентир с.т. "Заря-2" участок №67. Почтовый адрес ориентира: обл. Новосибирская, г. Новосибирск, рп. Пашино, выполняются кадастровые работы по уточнению местоположения границ и площади земельного участка.

Заказчиком кадастровых работ является Клебан Лидия Алексеевна (почтовый адрес: 630900, г. Новосибирск, ул. Магистральная, д. 53б, кв. 67), т.8-913-393-72-12.

Собрание заинтересованных лиц по поводу согласования местоположения границы земельного участка состоится 02 ноября 2020 г. в 10 ч. 00 м. по адресу: обл. Новосибирская, г. Новосибирск, р.п. Пашино, с.т. "Заря-2" участок №67.

Смежные земельные участки, с правообладателями которых требуется согласовать местоположение границы:

- 54:35:111070:170, местоположение: Местоположение установлено относительно ориентира, расположенного в границах участка. Ориентир с.т. "Заря-2" участок №78. Почтовый адрес ориентира: обл. Новосибирская, г. Новосибирск, р.п. Пашино;

- земельные участки, расположенные в границах кадастрового квартала с кадастровым номером 54:35:111070.

С проектом межевого плана земельного участка можно ознакомиться по адресу: РФ, Новосибирская область, г. Новосибирск, ул. Блюхера, д. 67/1, этаж 1, оф. 6.

Письменные обоснованные возражения по местоположению границ земельных участков принимаются с 01 октября 2020 г. по 02 ноября 2020 г. по адресу: 630087, РФ, Новосибирская область, г. Новосибирск, ул. Блюхера, д. 67/1, этаж 1, оф. 6.

При проведении согласования местоположения границ при себе необходимо иметь документ, удостоверяющий личность, а также документы, о правах на земельный участок (часть 12 статьи 39, часть 2 статьи 40 Федерального Закона от 24 июля 2007 г. № 221-ФЗ «О кадастровой деятельности»).

Кадастровым инженером Телятниковым Николаем Александровичем (квалификационный аттестат № 54-11-297, e-mail: telyatnikovna@ngs.ru, тел.: 89139425707), почтовый адрес для связи с кадастровым инженером: 630087, РФ, г. Новосибирск, ул. Блюхера, д. 67/1, этаж 1, оф. 6, в отношении земельного участка с кадастровым номером 54:35:111070:352, Местоположение: Новосибирская область, город Новосибирск, р.п. Пашино, с.т. "Заря-2",

участок № 246, выполняются кадастровые работы по уточнению местоположения границ и площади земельного участка.

Заказчиком кадастровых работ является Черноусова Нина Михайловна (почтовый адрес: 630900, г. Новосибирск, ул. Магистральная, д. 536, кв. 67), т.8-953-780-61-05.

Собрание заинтересованных лиц по поводу согласования местоположения границы земельного участка состоится 02 ноября 2020 г. в 10 ч. 00 м. по адресу: обл. Новосибирская, г. Новосибирск, р.п. Пашино, с.т. "Заря-2" участок № 246.

Смежные земельные участки, с правообладателями которых требуется согласовать местоположение границы:

- 54:35:111070:291, местоположение: Новосибирская обл, Новосибирский район, р.п. Пашино, с.т. "Заря-2", участок №244;

- земельные участки, расположенные в границах кадастрового квартала с кадастровым номером 54:35:111070.

С проектом межевого плана земельного участка можно ознакомиться по адресу: РФ, Новосибирская область, г. Новосибирск, ул. Блюхера, д. 67/1, этаж 1, оф. 6.

Письменные обоснованные возражения по местоположению границ земельных участков принимаются с 01 октября 2020 г. по 02 ноября 2020 г. по адресу: 630087, РФ, Новосибирская область, г. Новосибирск, ул. Блюхера, д. 67/1, этаж 1, оф. 6.

При проведении согласования местоположения границ при себе необходимо иметь документ, удостоверяющий личность, а также документы, о правах на земельный участок (часть 12 статьи 39, часть 2 статьи 40 Федерального Закона от 24 июля 2007 г. № 221-ФЗ «О кадастровой деятельности»).

Кадастровым инженером Телятниковым Николаем Александровичем (квалификационный аттестат № 54-11-297, e-mail: telyatnikovna@ngs.ru, тел.: 89139425707), почтовый адрес для связи с кадастровым инженером: 630087, РФ, г. Новосибирск, ул. Блюхера, д. 67/1, этаж 1, оф. 6, в отношении земельного участка с кадастровым номером 54:35:111070:367, Местоположение: обл. Новосибирская, г. Новосибирск, р.п. Пашино, СТ "Заря-2", участок № 119, выполняются кадастровые работы по уточнению местоположения границ и площади земельного участка.

Заказчиком кадастровых работ является Пятаева Любовь Антоновна (почтовый адрес: 630900, г. Новоуральск, ул. Новоуральская, д. 15, кв. 44), т.8-909-530-75-73.

Собрание заинтересованных лиц по поводу согласования местоположения границы земельного участка состоится 02 ноября 2020 г. в 10 ч. 00 м. по адресу: обл. Новосибирская, г. Новосибирск, р.п. Пашино, с.т. "Заря-2" участок № 119.

Смежные земельные участки, с правообладателями которых требуется согласовать местоположение границы:

- 54:35:111070:224, местоположение: Местоположение установлено относительно ориентира, расположенного в границах участка. Ориентир с.т. "Заря-2" участок № 131. Почтовый адрес ориентира: обл. Новосибирская, г. Новосибирск, р.п. Пашино;

- земельные участки, расположенные в границах кадастрового квартала с кадастровым номером 54:35:111070.

С проектом межевого плана земельного участка можно ознакомиться по адресу: РФ, Новосибирская область, г. Новосибирск, ул. Блюхера, д. 67/1, этаж 1, оф. 6.

Письменные обоснованные возражения по местоположению границ земельных участков принимаются с 01 октября 2020 г. по 02 ноября 2020 г. по адресу: 630087, РФ, Новосибирская область, г. Новосибирск, ул. Блюхера, д. 67/1, этаж 1, оф. 6.

При проведении согласования местоположения границ при себе необходимо иметь документ, удостоверяющий личность, а также документы, о правах на земельный участок (часть 12 статьи 39, часть 2 статьи 40 Федерального Закона от 24 июля 2007 г. № 221-ФЗ «О кадастровой деятельности»).

Кадастровым инженером Телятниковым Николаем Александровичем (квалификационный аттестат № 54-11-297, e-mail: telyatnikovna@ngs.ru, тел.: 89139425707), почтовый адрес для связи с кадастровым инженером: 630087, РФ, г. Новосибирск, ул. Блюхера, д. 67/1, этаж 1, оф. 6, в отношении земельного участка с кадастровым номером 54:35:111070:349, Местоположение: Новосибирская область, город Новосибирск, р.п. Пашино, с.т. "Заря-2", участок № 122, выполняются кадастровые работы по уточнению местоположения границ и площади земельного участка.

Заказчиком кадастровых работ является Константинова Татьяна Валерьевна (почтовый адрес: 630900, г. Новосибирск, ул. Магистральная, д. 536, кв. 67), т.8-913-742-67-28.

Собрание заинтересованных лиц по поводу согласования местоположения границы земельного участка состоится 02 ноября 2020 г. в 10 ч. 00 м. по адресу: обл. Новосибирская, г. Новосибирск, р.п. Пашино, с.т. "Заря-2" участок № 122.

Смежные земельные участки, с правообладателями которых требуется согласовать местоположение границы:

- 54:35:111070:104, местоположение: обл. Новосибирская, г. Новосибирск, р.п. Пашино, с.т. "Заря-2", участок №120;

- 54:35:111070:262, Новосибирская обл, г Новосибирск, р.п. Пашино, с.т. "Заря-2", участок № 124;

- земельные участки, расположенные в границах кадастрового квартала с кадастровым номером 54:35:111070.

С проектом межевого плана земельного участка можно ознакомиться по адресу: РФ, Новосибирская область, г. Новосибирск, ул. Блюхера, д. 67/1, этаж 1, оф. 6.

Письменные обоснованные возражения по местоположению границ земельных участков принимаются с 01 октября 2020 г. по 02 ноября 2020 г. по адресу: 630087, РФ, Новосибирская область, г. Новосибирск, ул. Блюхера, д. 67/1, этаж 1, оф. 6.

При проведении согласования местоположения границ при себе необходимо иметь документ, удостоверяющий личность, а также документы, о правах на земельный участок (часть 12 статьи 39, часть 2 статьи 40 Федерального Закона от 24 июля 2007 г. № 221-ФЗ «О кадастровой деятельности»).

Кадастровым инженером Телятниковым Николаем Александровичем (квалификационный аттестат № 54-11-297, e-mail: telyatnikovna@ngs.ru, тел.: 89139425707), почтовый адрес для связи с кадастровым инженером: 630087, РФ, г. Новосибирск, ул. Блюхера, д. 67/1, этаж 1, оф. 6, в отношении земельного участка с кадастровым номером 54:35:111070:170, Местоположение: Местоположение установлено относительно ориентира, расположенного в границах участка. Ориентир с.т. "Заря-2" участок №78. Почтовый адрес ориентира: обл. Новосибирская, г. Новосибирск, р.п. Пашино, выполняются кадастровые работы по уточнению местоположения границ и площади земельного участка.

Заказчиком кадастровых работ является Федичкина Наталья Владимировна (почтовый адрес: 630901, г. Новосибирск, ул. Коченевская, д. 1, кв. 23), т.8-913-733-88-36.

Собрание заинтересованных лиц по поводу согласования местоположения границы земельного участка состоится 02 ноября 2020 г. в 10 ч. 00 м. по адресу: обл. Новосибирская, г. Новосибирск, р.п. Пашино, с.т. "Заря-2" участок № 78.

Смежные земельные участки, с правообладателями которых требуется согласовать местоположение границы:

- 54:35:111070:27, местоположение: Местоположение установлено относительно ориентира, расположенного в границах участка. Ориентир с.т. "Заря-2" участок №67. Почтовый адрес ориентира: обл. Новосибирская, г. Новосибирск, р.п. Пашино;

- земельные участки, расположенные в границах кадастрового квартала с кадастровым номером 54:35:111070.

С проектом межевого плана земельного участка можно ознакомиться по адресу: РФ, Новосибирская область, г. Новосибирск, ул. Блюхера, д. 67/1, этаж 1, оф. 6.

Письменные обоснованные возражения по местоположению границ земельных участков принимаются с 01 октября 2020 г. по 02 ноября 2020 г. по адресу: 630087, РФ, Новосибирская область, г. Новосибирск, ул. Блюхера, д. 67/1, этаж 1, оф. 6.

При проведении согласования местоположения границ при себе необходимо иметь документ, удостоверяющий личность, а также документы, о правах на земельный участок (часть 12 статьи 39, часть 2 статьи 40 Федерального Закона от 24 июля 2007 г. № 221-ФЗ «О кадастровой деятельности»).

Кадастровым инженером Телятниковым Николаем Александровичем (квалификационный аттестат № 54-11-297, e-mail: telyatnikovna@ngs.ru, тел.: 89139425707), почтовый адрес для связи с кадастровым инженером: 630087, РФ, г. Новосибирск, ул. Блюхера, д.67/1, оф.6, в отношении земельного участка с кадастровым номером 54:35:032940:7, Местоположение: обл. Новосибирская, г. Новосибирск, ул. Линейная, дом 43; выполняются кадастровые работы по уточнению местоположения границ и площади земельного участка.

Заказчиком кадастровых работ является Погудин Николай Алексеевич (почтовый адрес: 630105, г.Новосибирск, ул.Линейная, д.43, кв.32), т.8-913-751-41-97.

Собрание заинтересованных лиц по поводу согласования местоположения границы земельного участка состоится 02 ноября 2020 г. в 9 ч. 00 м. по адресу: 630105, г.Новосибирск, ул.Линейная, д.43, кв.32.

Смежные земельные участки, с правообладателями которых требуется согласовать местоположение границы: 54:35:032940:13, Местоположение: обл. Новосибирская, г. Новосибирск, ул. Линейная, дом 45/1;

54:35:032940:23, Местоположение: обл. Новосибирская, г. Новосибирск, ул. Линейная, дом 45;

и земельные участки, расположенные в границах кадастровых кварталов с кадастровыми номерами 54:35:032940, 54:35:032946.

С проектом межевого плана земельного участка можно ознакомиться с 01 октября 2020 г. по 02 ноября 2020 г. по адресу: РФ, Новосибирская область, г. Новосибирск, ул. Блюхера, д.67/1, оф.6.

Письменные обоснованные возражения по местоположению границ земельных участков принимаются с 01 октября 2020 г. по 02 ноября 2020 г. по адресу: 630073, РФ, Новосибирская область, г. Новосибирск, ул. Блюхера, д.67/1, оф.6.

При проведении согласования местоположения границ при себе необходимо иметь документ, удостоверяющий личность, а также документы, о правах на земельный участок (часть 12 статьи 39, часть 2 статьи 40 Федерального Закона от 24 июля 2007 г. № 221-ФЗ «О кадастровой деятельности»).

СОДЕРЖАНИЕ

Решения Совета депутатов города Новосибирска	2
О председателе Совета депутатов города Новосибирска	3
О заместителях председателя Совета депутатов города Новосибирска	4
Правовые акты мэрии города Новосибирска	5
Постановления	6
О проведении общественных обсуждений по проекту постановления мэрии города Новосибирска «О проекте планировки и проекте межевания территории, ограниченной улицами Дуси Ковальчук, Сухарной, Тимирязева и Плановой, в Зяельцовском районе»	6
Об отказе Искендерову Р. М. оглы в предоставлении разрешения на условно разрешенный вид использования земельного участка и объекта капитального строительства	26
Об отказе Искендерову Р. М. оглы в предоставлении разрешения на отклонение от предельных параметров разрешенного строительства, реконструкции объектов капитального строительства	28
О признании утратившим силу постановления мэрии города Новосибирска от 30.09.2015 № 5965 «О создании Территориальной психолого-медико-педагогической комиссии города Новосибирска»	30
О резервировании земель по ул. Михаила Кулагина в Октябрьском районе для муниципальных нужд города Новосибирска	31
О проекте межевания территории квартала 147.01.02.01 в границах проекта планировки территории, ограниченной улицами Доватора, Никитина, Автогенной, Лескова и Бориса Богаткова, в Октябрьском и Дзержинском районах	33
О проекте планировки и проектах межевания территории, ограниченной 1-м Мочищенским шоссе, ул. Жуковского, рекой 2-я Ельцовка, границей городских лесов, в Зяельцовском районе	36
Об определении управляющей организации для управления многоквартирным домом, в отношении которого собственниками помещений не выбран способ управления таким домом в порядке, установленном Жилищным кодексом Российской Федерации, или выбранный способ управления не реализован, не определена управляющая организация	52

О проведении общественных обсуждений по проекту постановления мэрии города Новосибирска «О проекте планировки и проекте межевания территории промышленной зоны Ленинского района»	55
О Порядке принятия решений о заключении договоров (соглашений) о предоставлении субсидий из бюджета города Новосибирска юридическим лицам (за исключением субсидий государственным (муниципальным) учреждениям) на срок, превышающий срок действия утвержденных лимитов бюджетных обязательств	78
О проведении общественных обсуждений по проекту постановления мэрии города Новосибирска «О проекте планировки и проектах межевания территории, ограниченной улицами Дукача, Широкой, Порт-Артурской и полосой отвода железной дороги, в Ленинском районе»	82
О проведении общественных обсуждений по проектам решений о предоставлении разрешения на условно разрешенный вид использования земельного участка или объекта капитального строительства	109
О проведении Декады пожилого человека в городе Новосибирске в 2020 году	112
О проведении общественных обсуждений по проектам решений о предоставлении разрешений на отклонение от предельных параметров разрешенного строительства, реконструкции объектов капитального строительства	113
О подготовке проекта межевания территории, предусматривающего размещение линейного объекта транспортной инфраструктуры местного значения – автомобильной дороги общего пользования по ул. Зыряновской в Октябрьском, Центральном районах	117
О внесении изменений в Порядок предоставления субсидий в сфере транспортного обслуживания, утвержденный постановлением мэрии города Новосибирска от 26.02.2010 № 42	121
О подготовке проекта межевания территории квартала 282.01.02.03 в границах проекта планировки территории, ограниченной перспективным направлением Красного проспекта, перспективным продолжением ул. Утренней, ул. Андреевской, планируемой магистральной улицей общегородского значения непрерывного движения, 1-м Мочищенским шоссе и границей города Новосибирска, в Заельцовском районе	123
О подготовке проекта межевания территории квартала 251.01.01.02 в границах проекта планировки территории, ограниченной ул. Автогенной, ул. Никитина, ул. Доватора, ул. Панфиловцев, в Октябрьском районе	127

О подготовке и проведении онлайн-форума «Новосибирск – город без-граничных возможностей»	131
О внесении изменений в Порядок предоставления субсидий на содержа-ние и ремонт общего имущества в многоквартирном доме, утвержден-ный постановлением мэрии города Новосибирска от 01.03.2017 № 816	136
Об установлении размера платы за содержание жилого помещения в многоквартирных домах, в которых собственники помещений на их об-щем собрании не приняли решение об установлении размера платы за содержание жилого помещения	139
Распоряжения Совета депутатов города Новосибирска	142
О созыве второй сессии Совета депутатов города Новосибирска седь-мого созыва	142
Официальные сообщения и материалы органов местного самоуправления города Новосибирска	143
Материалы Новосибирской городской муниципальной избирательной комиссии	144
О заявлении Везнера С.И. на нарушение избирательного законодательства	145
Департамент промышленности, инноваций и предпринимательства	204
Департамент строительства и архитектуры	205
Разное	224

Редакционный совет Бюллетеня органов местного самоуправления города Новосибирска:
 Столяров М.Н. - председатель, Кабанова.С.Е., Ганкина О.С., Радченко Л.А., Бестужев А.В., Колпаков Д.В.
 630099, Новосибирск, Красный проспект, 34, телефон/факс: (383) 227-41-90, 227-43-57
Отпечатано в типографии ООО «Плюс Реклама», тел.: 314-13-04
 Бюллетень № 44. 01.10.2020 г. Заказ № 91. Тираж 500 экз.