


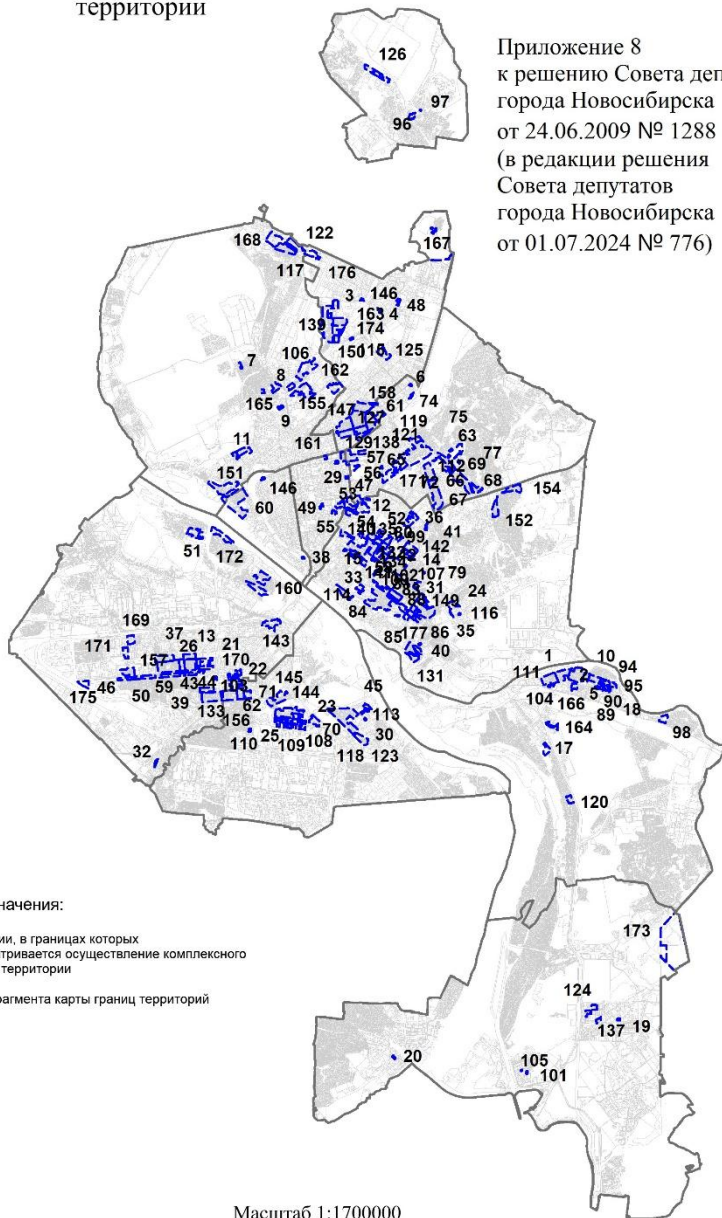
Карта границ территорий, предусматривающих
осуществление комплексного развития
территории

Приложение 8
к решению Совета депутатов
города Новосибирска
от 24.06.2009 № 1288
(в редакции решения
Совета депутатов
города Новосибирска
от 01.07.2024 № 776)

Условные обозначения:

 территории, в границах которых
предусматривается осуществление комплексного
развития территории

1 номер фрагмента карты границ территорий

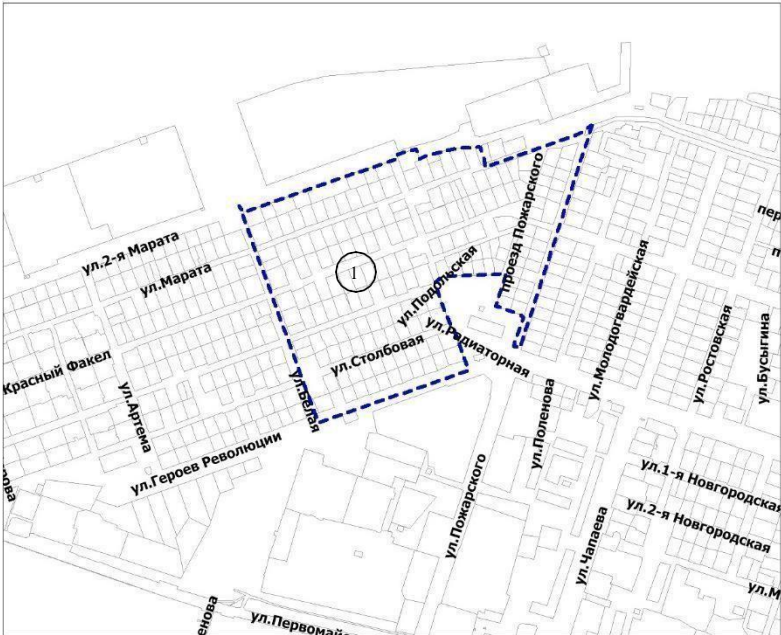


Масштаб 1:1700000

Приложение 1 к карте границ территорий, предусматривающих осуществление комплексного развития территории

Фрагмент карты границ территорий, предусматривающих осуществление комплексного развития территории

1 территория по улице Героев Революции

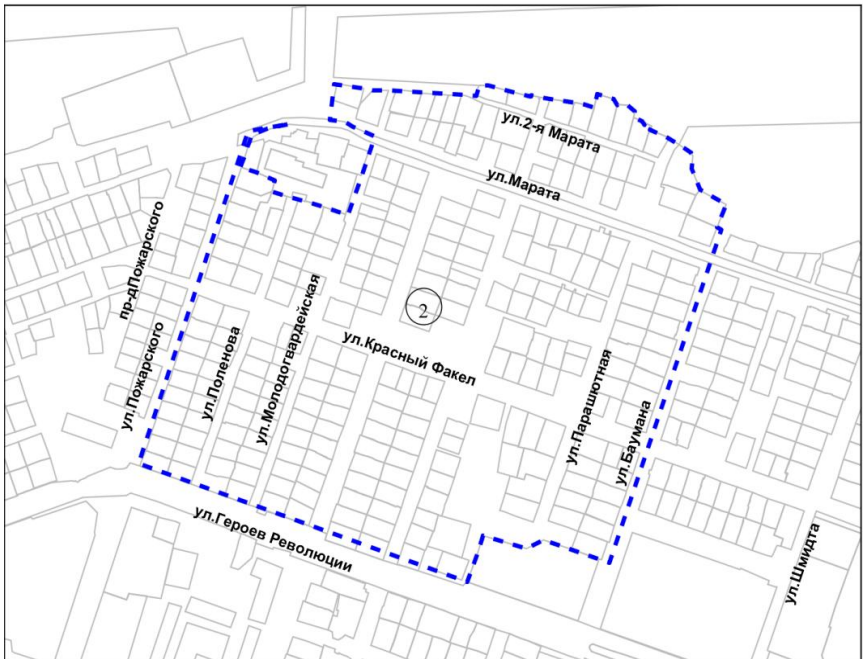


Масштаб 1:8 000

Приложение 2 к карте границ территорий, предусматривающих осуществление комплексного развития территории

Фрагмент карты границ территорий, предусматривающих осуществление комплексного развития территории

2 территория по улице Героев Революции



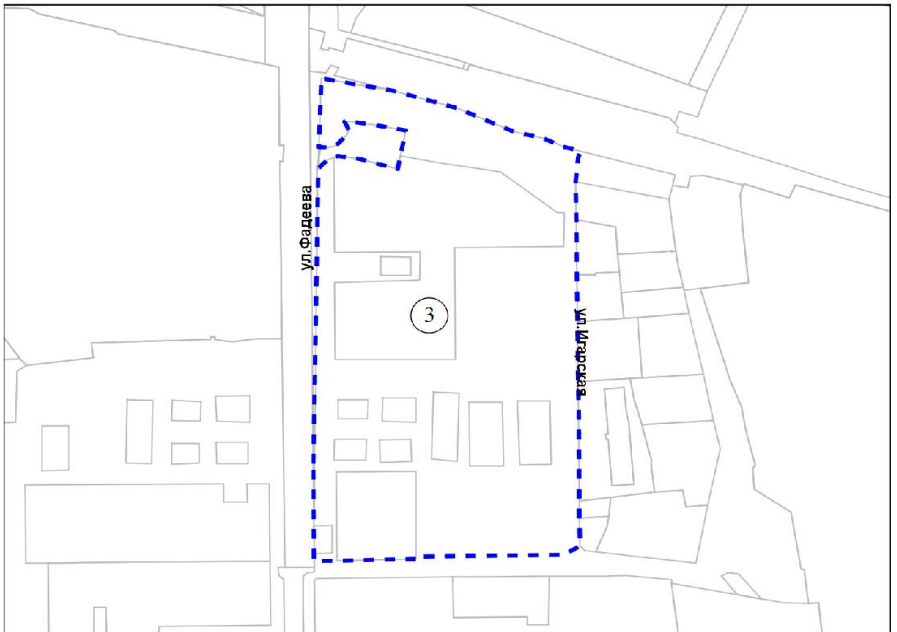
Масштаб 1:8 000

Приложение 3 к карте границ территорий, предусматривающих осуществление комплексного развития территории

Фрагмент карты границ территорий, предусматривающих осуществление комплексного развития территории

3

территория, ограниченная улицами Фадеева и Игарской

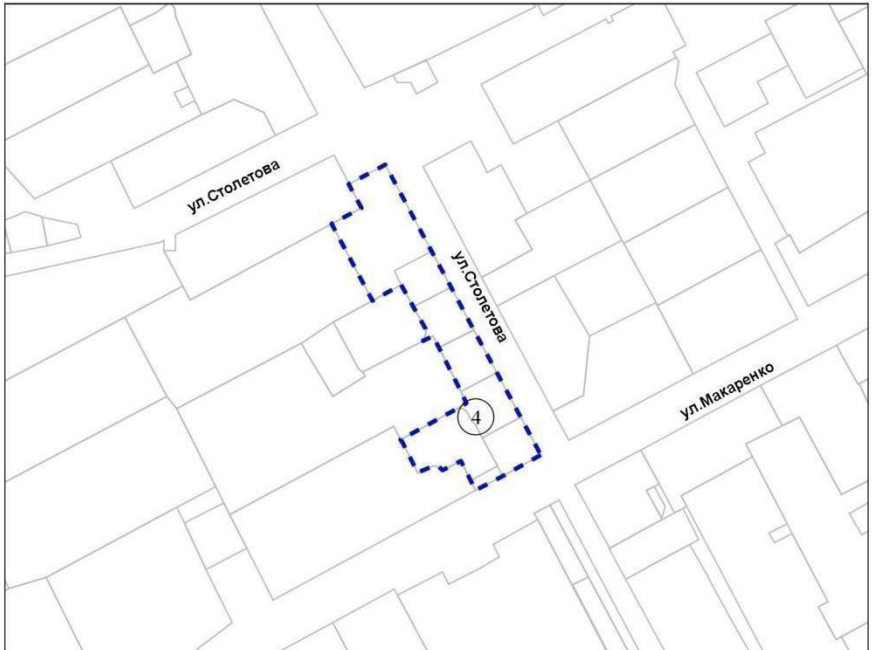


Масштаб 1:5 000

Приложение 4 к карте границ территорий, предусматривающих осуществление комплексного развития территории

Фрагмент карты границ территорий, предусматривающих осуществление комплексного развития территории

4 территория по улице Столетова

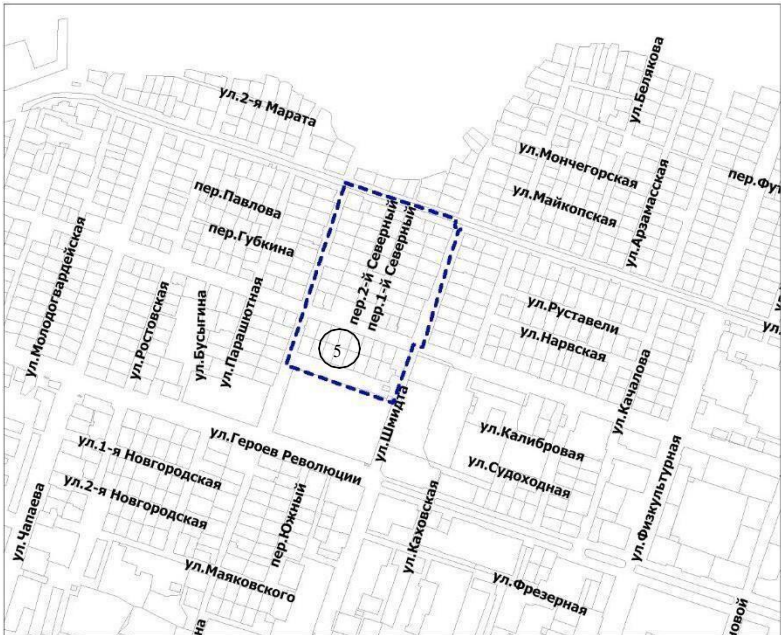


Масштаб 1:5 000

Приложение 5 к карте границ территорий, предусматривающих осуществление комплексного развития территории

Фрагмент карты границ территорий, предусматривающих осуществление комплексного развития территории

5 территория по улице Шмидта



Масштаб 1:7 000

Приложение 6 к карте границ территорий, предусматривающих осуществление комплексного развития территории

Фрагмент карты границ территорий, предусматривающих осуществление комплексного развития территории

- 6 территория, ограниченная улицами Авиастроителей, Новая Заря, Республиканской

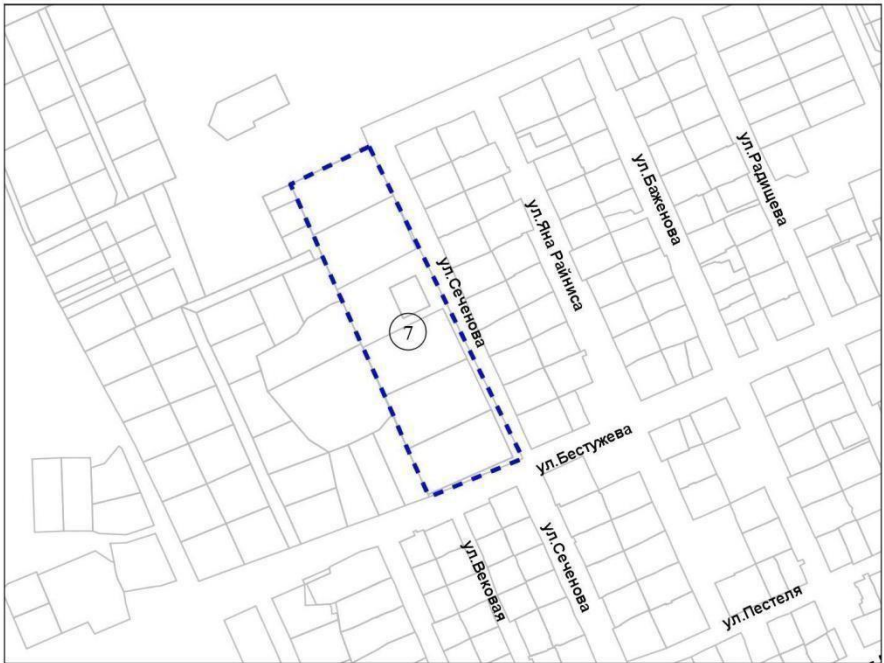


Масштаб 1:1 000

Приложение 7 к карте границ территорий, предусматривающих осуществление комплексного развития территории

Фрагмент карты границ территорий, предусматривающих осуществление комплексного развития территории

7 территория по улице Бестужева

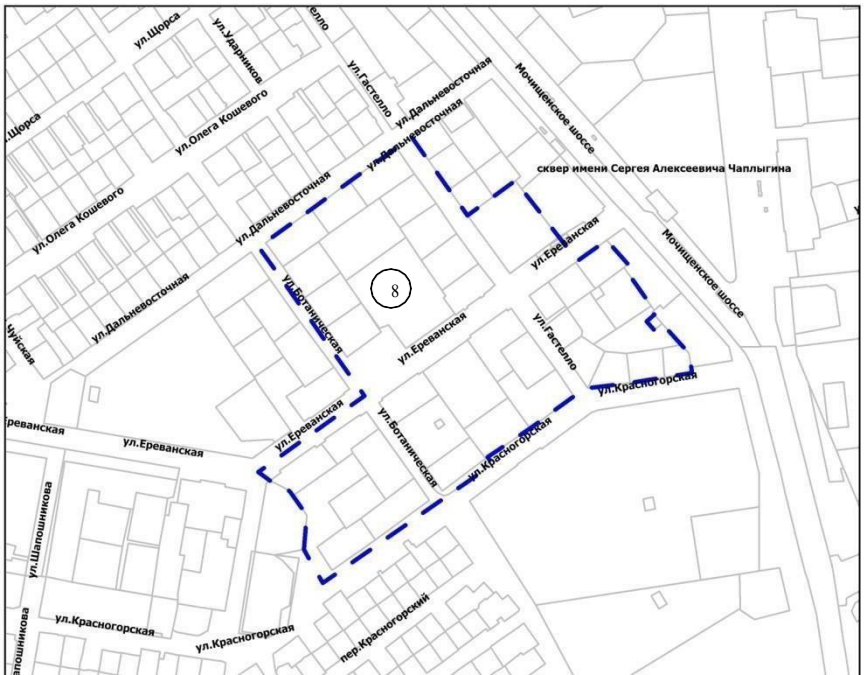


Масштаб 1:5 000

Приложение 8 к карте границ территорий, предусматривающих осуществление комплексного развития территории

Фрагмент карты границ территорий, предусматривающих осуществление комплексного развития территории

8 территория, ограниченная улицами Красногорской, Ереванской, Ботанической, Дальневосточной, Мочищенским шоссе



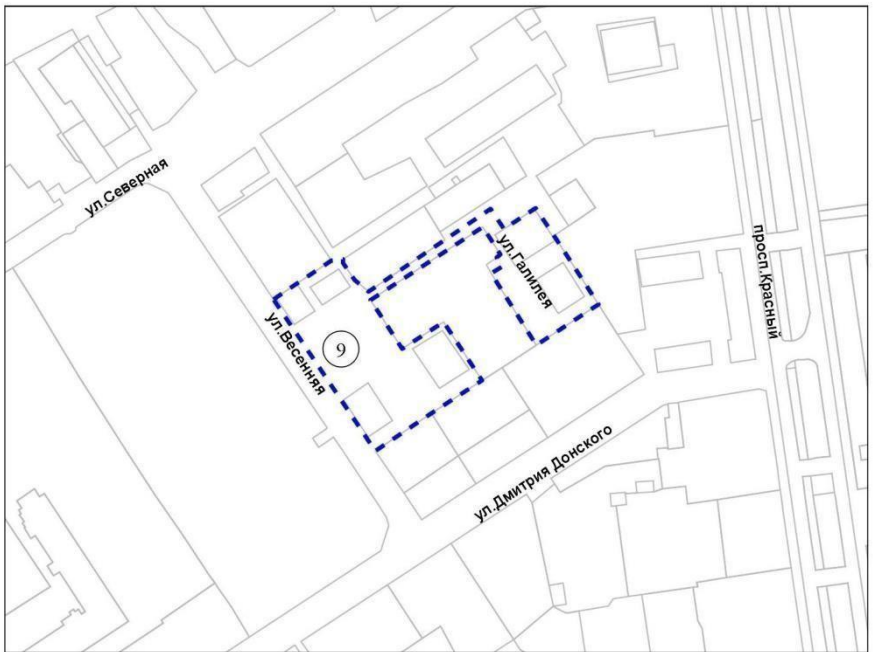
Масштаб 1:3 000

Приложение 9 к карте границ территорий, предусматривающих осуществление комплексного развития территории

Фрагмент карты границ территорий, предусматривающих осуществление комплексного развития территории



территория, ограниченная улицами Северной, Весенней, Дмитрия Донского, Красным проспектом

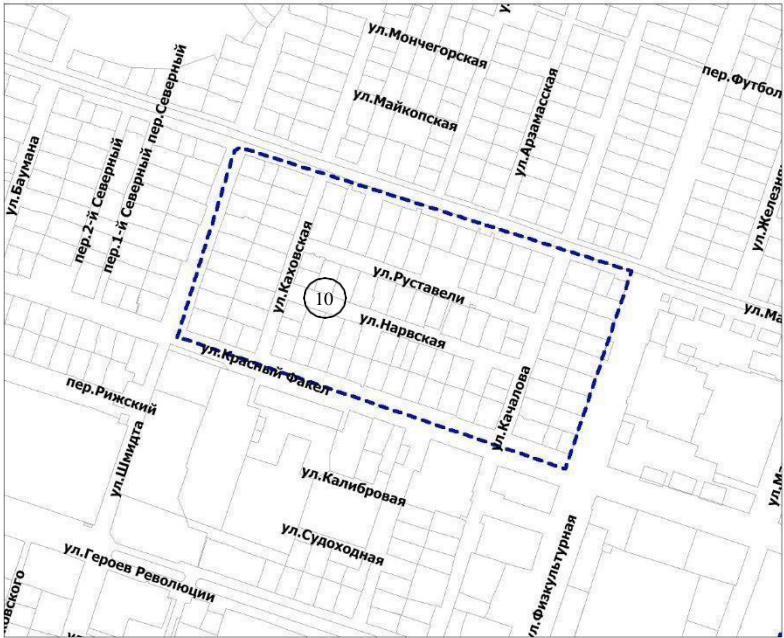


Масштаб 1:5 000

Приложение 10 к карте границ территорий, предусматривающих осуществление комплексного развития территории

Фрагмент карты границ территорий, предусматривающих осуществление комплексного развития территории

10 территория по улице Красный Факел

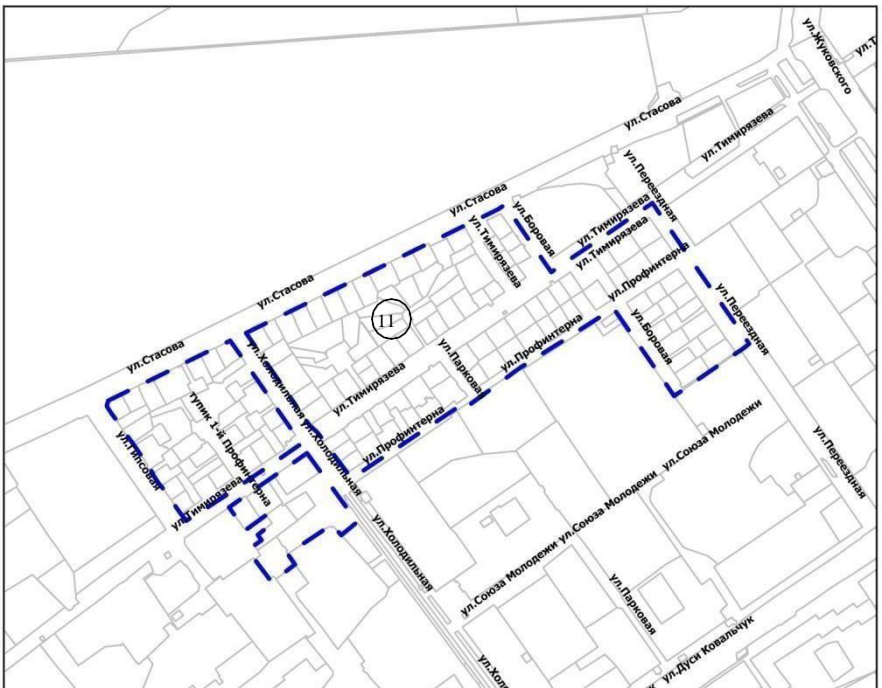


Масштаб 1:5 000

Приложение 11 к карте границ территорий, предусматривающих осуществление комплексного развития территории

Фрагмент карты границ территорий, предусматривающих осуществление комплексного развития территории

11 территория, ограниченная улицами Стасова, Переездной, Союза Молодежи, Боровой, Профинтерна и Гипсовой



Масштаб 1:10 000

Приложение 12 к карте границ территорий, предусматривающих осуществление комплексного развития территории

Фрагмент карты границ территорий, предусматривающих осуществление комплексного развития территории

12

территория, ограниченная улицами Фрунзе, Ипподромской, тупиком Войкова



Масштаб 1:10 000

Приложение 13 к карте границ территорий, предусматривающих осуществление комплексного развития территории

Фрагмент карты границ территорий, предусматривающих осуществление комплексного развития территории

13 территория по улице Пархоменко, Троллейной, Плехотного и Пермской

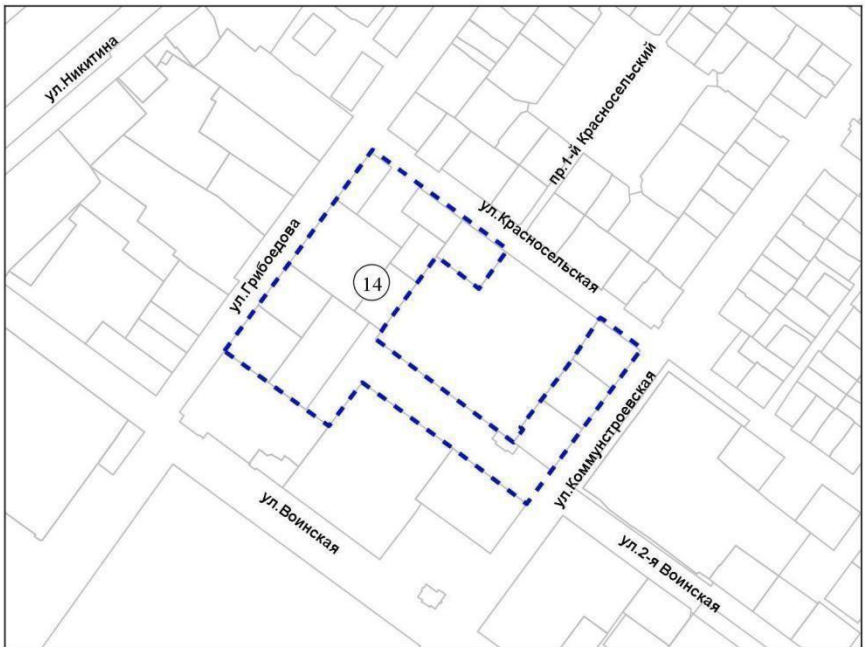


Масштаб 1:3 000

Приложение 14 к карте границ территорий, предусматривающих осуществление комплексного развития территории

Фрагмент карты границ территорий, предусматривающих осуществление комплексного развития территории

14 территория, ограниченная улицами Воинской, Грибоедова, Красносельской, Коммунистической

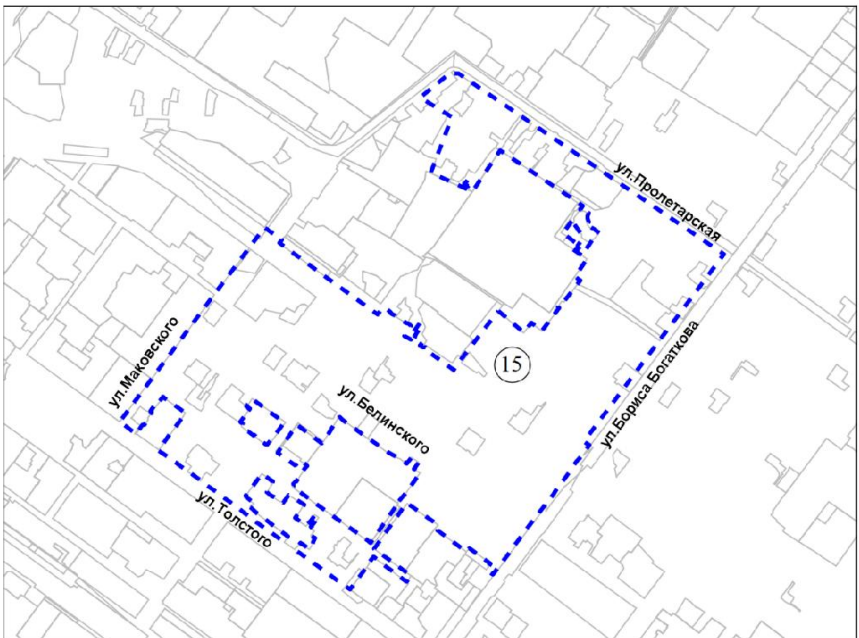


Масштаб 1:5 000

Приложение 15 к карте границ территорий, предусматривающих осуществление комплексного развития территории

Фрагмент карты границ территорий, предусматривающих осуществление комплексного развития территории

15 территория, ограниченная улицами Толстого, Маковского, Покатной, Бориса Богаткова

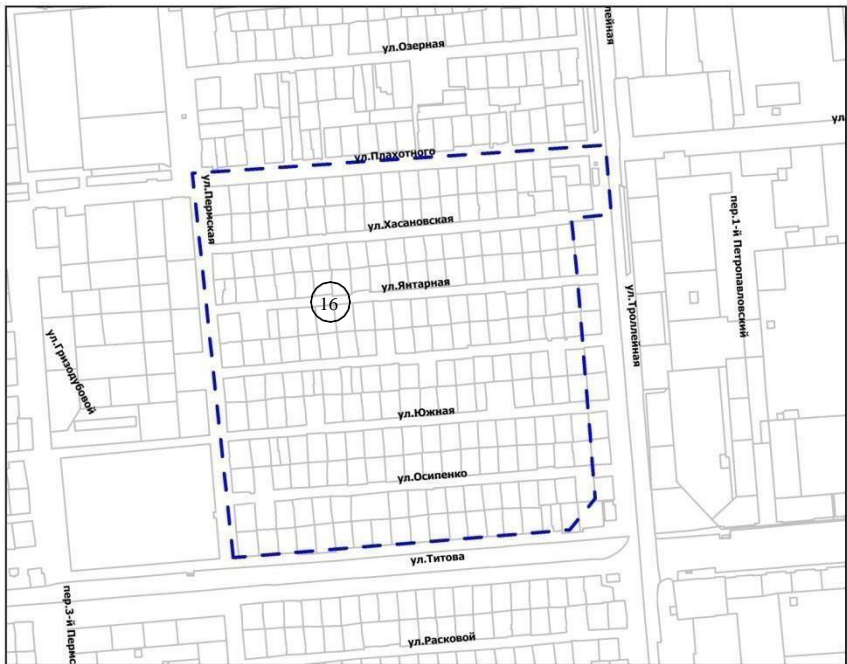


Масштаб 1:13 000

Приложение 16 к карте границ территорий, предусматривающих осуществление комплексного развития территории

Фрагмент карты границ территорий, предусматривающих осуществление комплексного развития территории

16 территория по улице Плахотного, Троллейной, Титова и Пермской

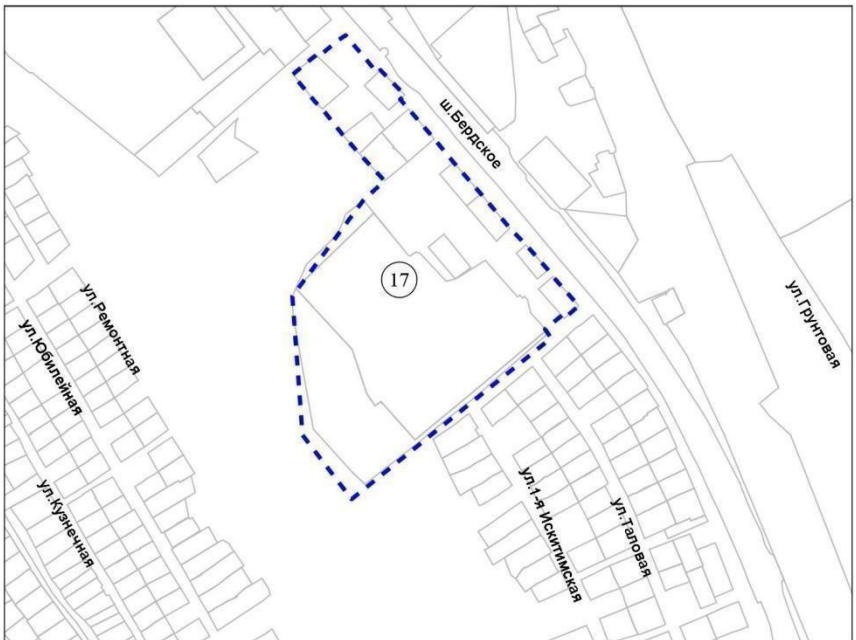


Масштаб 1:3 500

Приложение 17 к карте границ территорий, предусматривающих осуществление комплексного развития территории

Фрагмент карты границ территорий, предусматривающих осуществление комплексного развития территории

17 территория по Бердскому шоссе

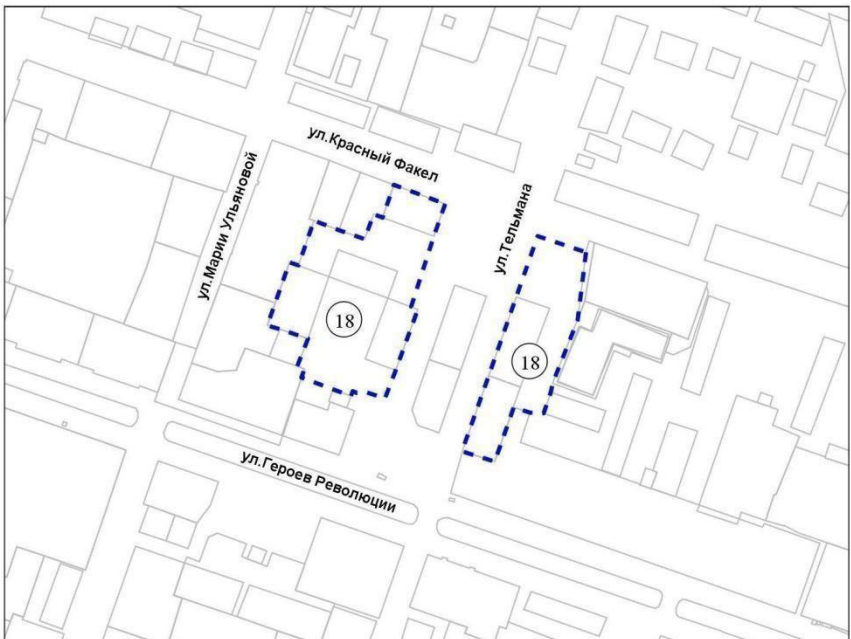


Масштаб 1:7 000

Приложение 18 к карте границ территорий, предусматривающих осуществление комплексного развития территории

Фрагмент карты границ территорий, предусматривающих осуществление комплексного развития территории

18 территория, ограниченная улицами Марии Ульяновой, Красный Факел, Героев Революции

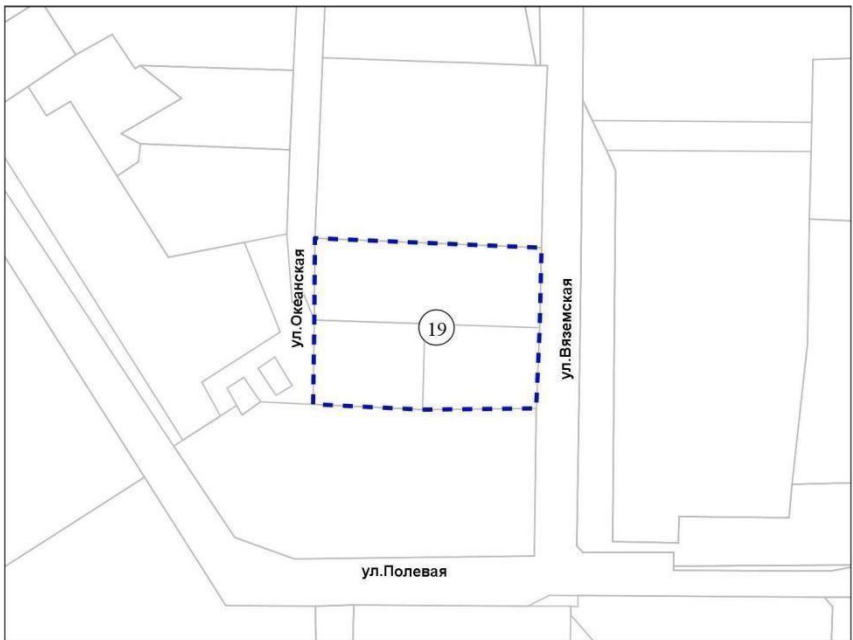


Масштаб 1:5 000

Приложение 19 к карте границ территорий, предусматривающих осуществление комплексного развития территории

Фрагмент карты границ территорий, предусматривающих осуществление комплексного развития территории

19 территория, ограниченная улицами Океанской и Вяземской

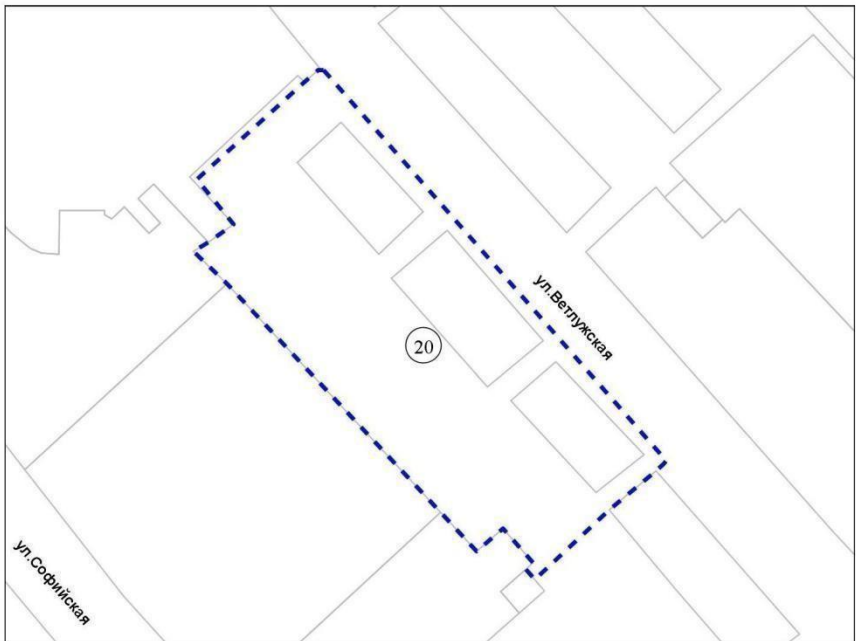


Масштаб 1:3 000

Приложение 20 к карте границ территорий, предусматривающих осуществление комплексного развития территории

Фрагмент карты границ территорий, предусматривающих осуществление комплексного развития территории

20 территория по улице Ветлужская

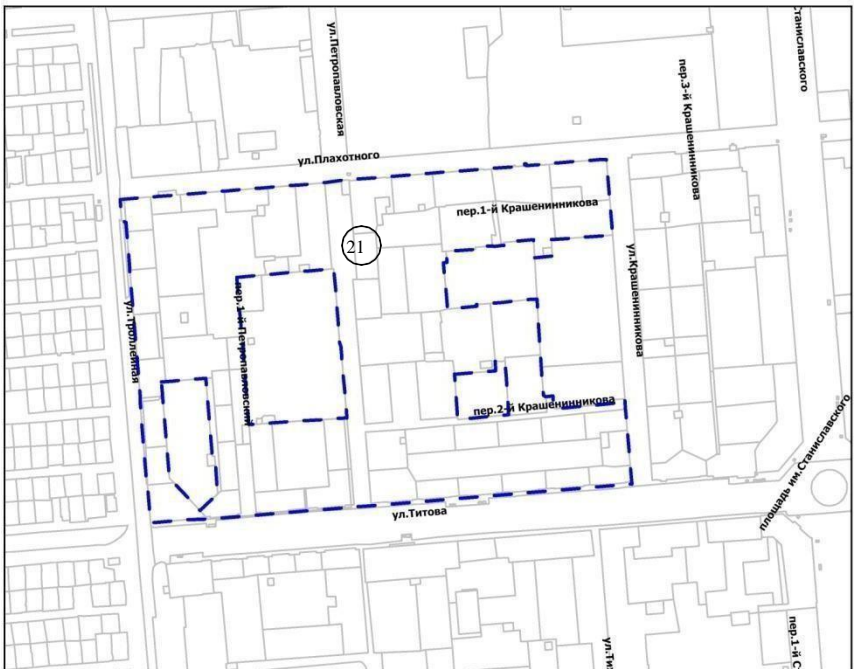


Масштаб 1:2 000

Приложение 21 к карте границ территорий, предусматривающих осуществление комплексного развития территории

Фрагмент карты границ территорий, предусматривающих осуществление комплексного развития территории

21 территория по улице Плеханова, Крашенинникова, Титова, Троллейной



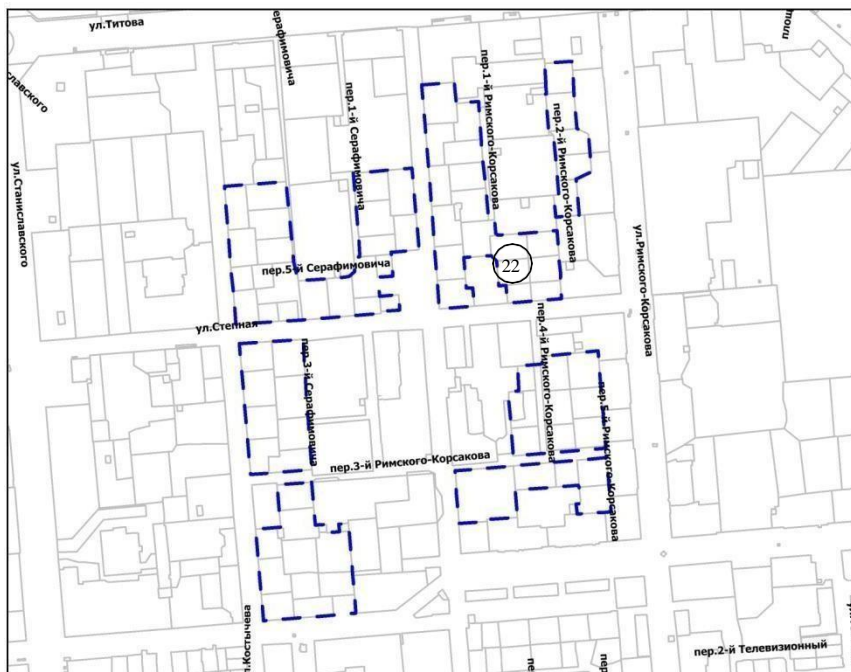
Масштаб 1:4 000

Приложение 22 к карте границ территорий, предусматривающих осуществление комплексного развития территории

Фрагмент карты границ территорий, предусматривающих осуществление комплексного развития территории

22

территория, ограниченная улицами Титова, Костычева, Вертковской, Римского-Корсакова

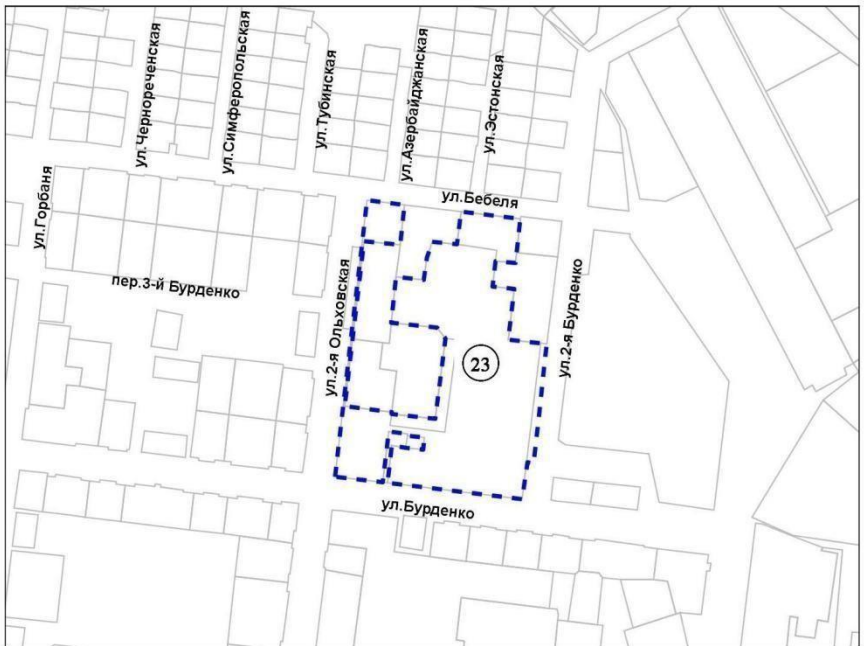


Масштаб 1:5 000

Приложение 23 к карте границ территорий, предусматривающих осуществление комплексного развития территории

Фрагмент карты границ территорий, предусматривающих осуществление комплексного развития территории

23 территория, ограниченная улицами Бебеля, 2-й Бурденко, Бурденко, 2-й Ольховской

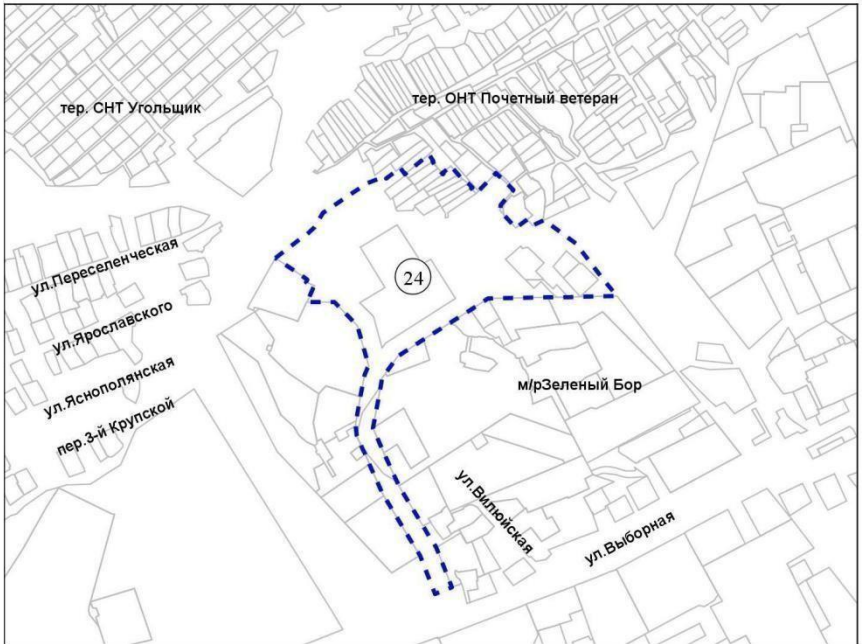


Масштаб 1:5 000

Приложение 24 к карте границ территорий, предусматривающих осуществление комплексного развития территории

Фрагмент карты границ территорий, предусматривающих осуществление комплексного развития территории

24 территория по улице Выборная

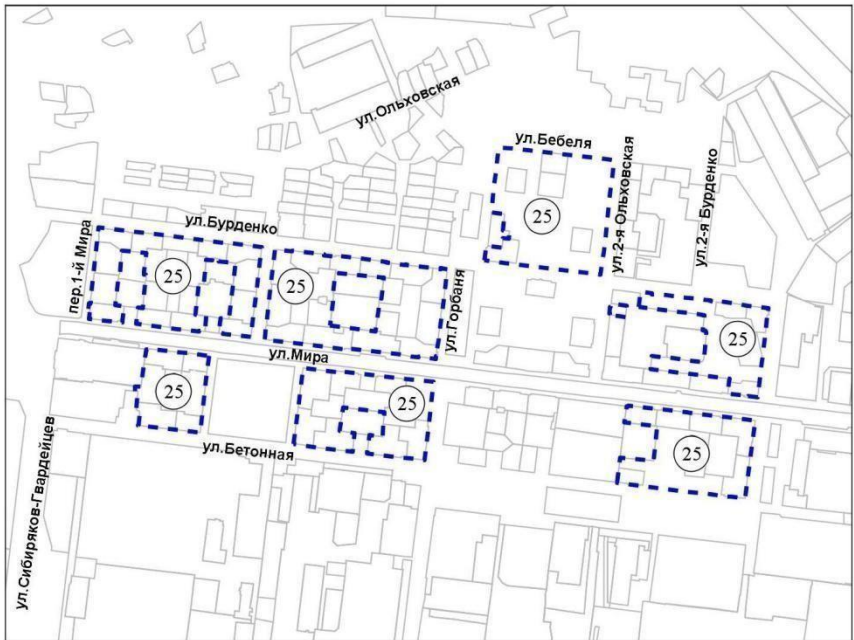


Масштаб 1:10 000

Приложение 25 к карте границ территорий, предусматривающих осуществление комплексного развития территории

Фрагмент карты границ территорий, предусматривающих осуществление комплексного развития территории

25 территория по улице Мира

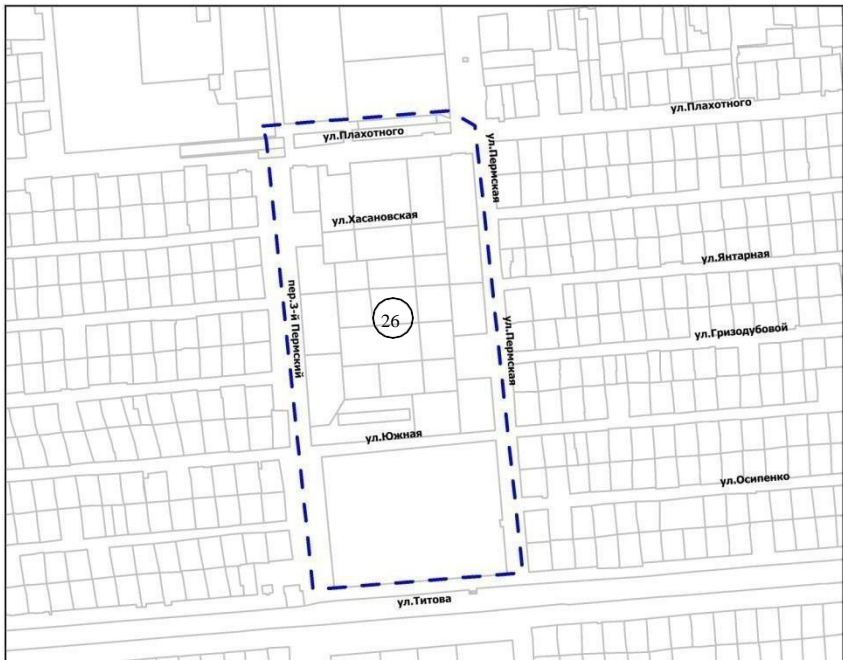


Масштаб 1:20 000

Приложение 26 к карте границ территорий, предусматривающих осуществление комплексного развития территории

Фрагмент карты границ территорий, предусматривающих осуществление комплексного развития территории

26 территория по улице Плахотного, Пермской, Титова и пер. 3-й Пермский



Масштаб 1:30 000

Приложение 27 к карте границ
территорий, предусматривающих
осуществление комплексного
развития территории

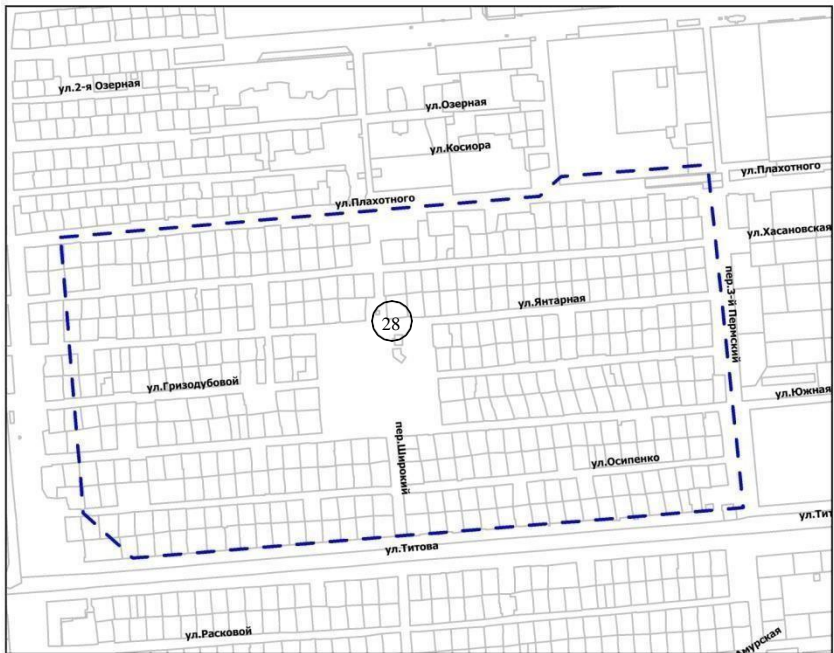
Фрагмент карты границ территорий, предусматривающих осуществление
комплексного развития территории

Масштаб 1 : 5 000

Приложение 28 к карте границ территорий, предусматривающих осуществление комплексного развития территории

Фрагмент карты границ территорий, предусматривающих осуществление комплексного развития территории

28 территория по улице Плахотного, пер. 3-й Пермский, Титова , Связистов



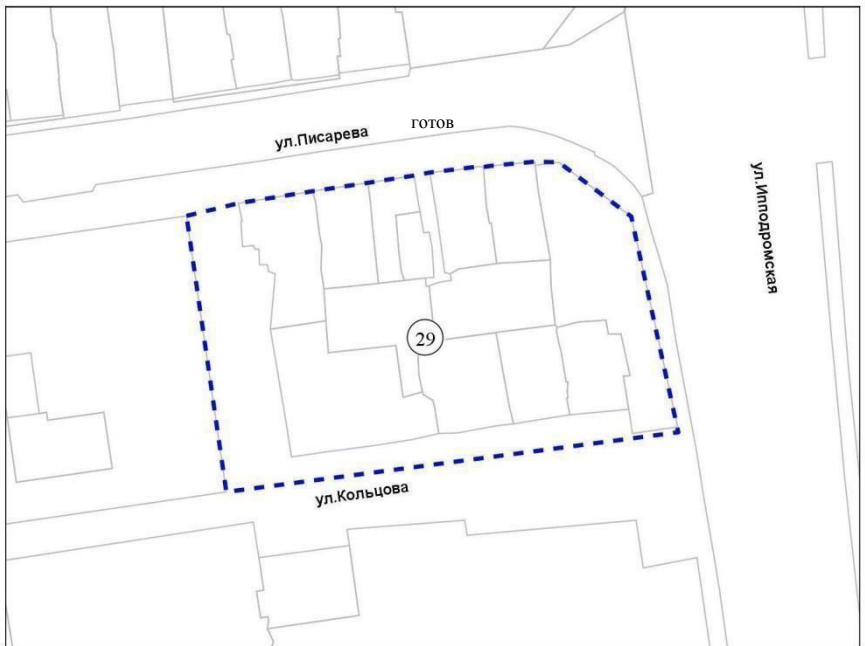
Масштаб 1:4 000

Приложение 29 к карте границ территорий, предусматривающих осуществление комплексного развития территории

Фрагмент карты границ территорий, предусматривающих осуществление комплексного развития территории



территория, ограниченная улицами Писарева, Ипподромской, Кольцова

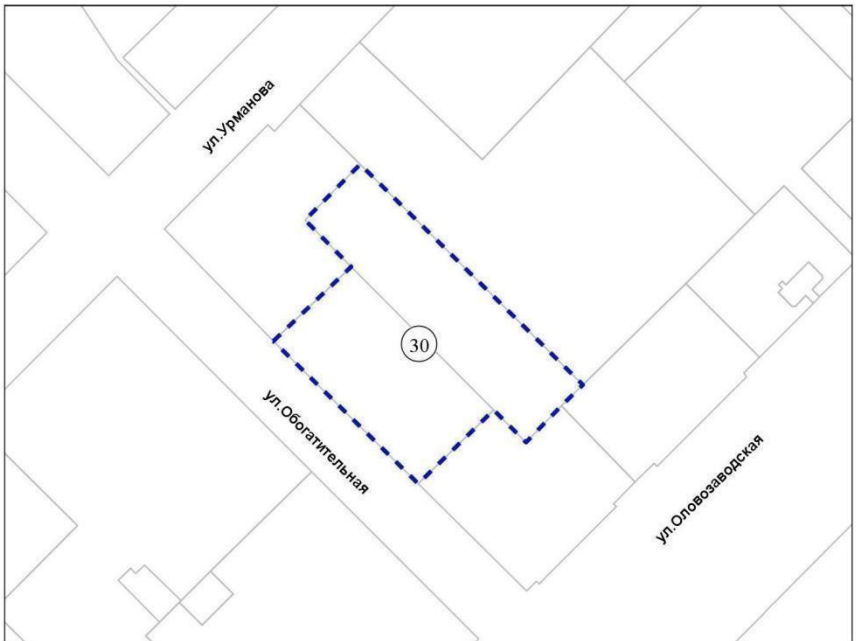


Масштаб 1:2 000

Приложение 30 к карте границ территорий, предусматривающих осуществление комплексного развития территории

Фрагмент карты границ территорий, предусматривающих осуществление комплексного развития территории

30 территория по улице Обогатительная



Масштаб 1:2 000

Приложение 31 к карте границ территорий, предусматривающих осуществление комплексного развития территории

Фрагмент карты границ территорий, предусматривающих осуществление комплексного развития территории

31 территория по улице Днепровская



Масштаб 1:5 000

Приложение 32 к карте границ территорий, предусматривающих осуществление комплексного развития территории

Фрагмент карты границ территорий, предусматривающих осуществление комплексного развития территории

32 территория по улице Хилокская

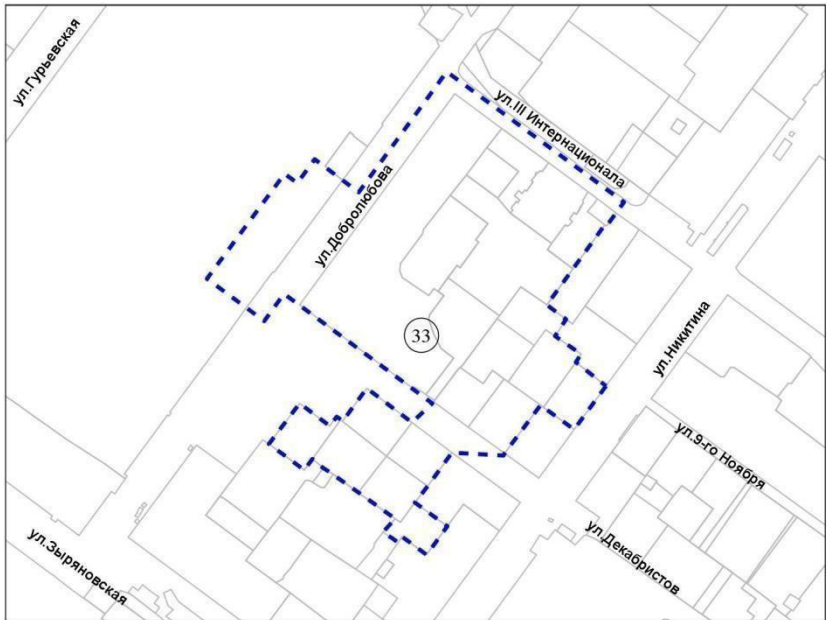


Масштаб 1:5 000

Приложение 33 к карте границ территорий, предусматривающих осуществление комплексного развития территории

Фрагмент карты границ территорий, предусматривающих осуществление комплексного развития территории

33 территория, ограниченная улицами Никитина, Добролюбова, III Интернационала

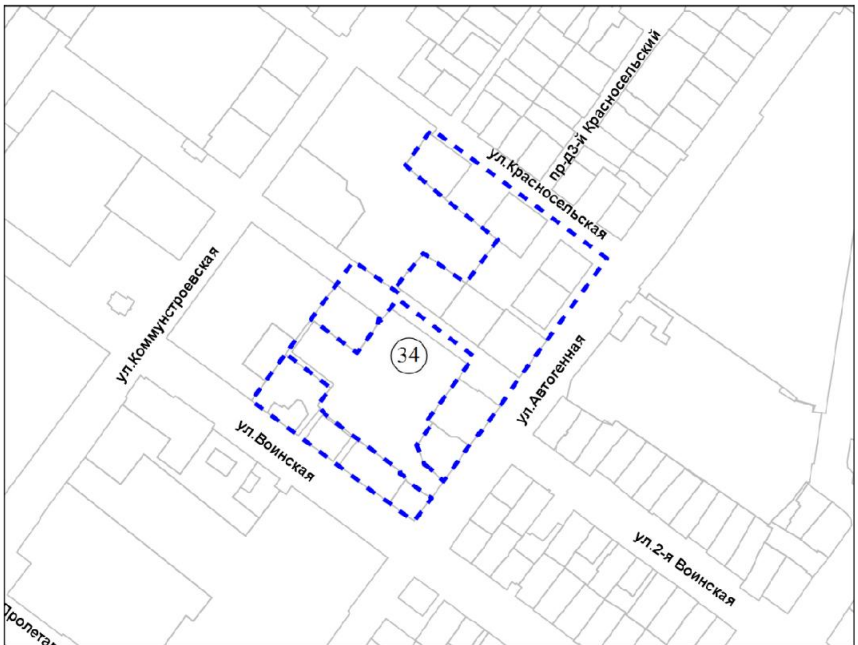


Масштаб 1:5 000

Приложение 34 к карте границ территорий, предусматривающих осуществление комплексного развития территории

Фрагмент карты границ территорий, предусматривающих осуществление комплексного развития территории

34 территория, ограниченная улицами Красносельской, Автогенной, Воинской, Коммунарской



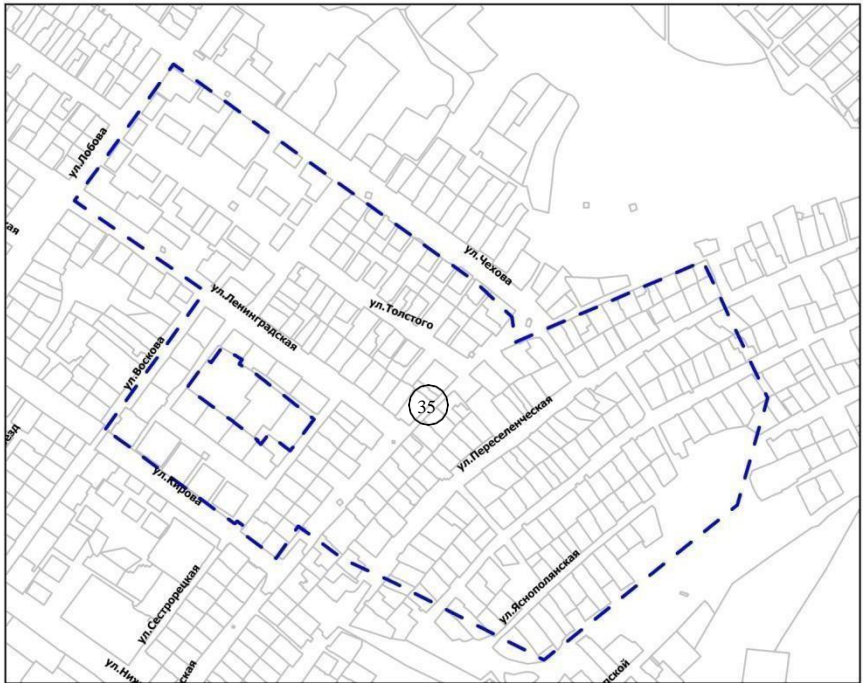
Масштаб 1:5 000

Приложение 35 к карте границ территорий, предусматривающих осуществление комплексного развития территории

Фрагмент карты границ территорий, предусматривающих осуществление комплексного развития территории

35

территория, ограниченная улицами Лобова, Чехова, Кузбасской, Кирова

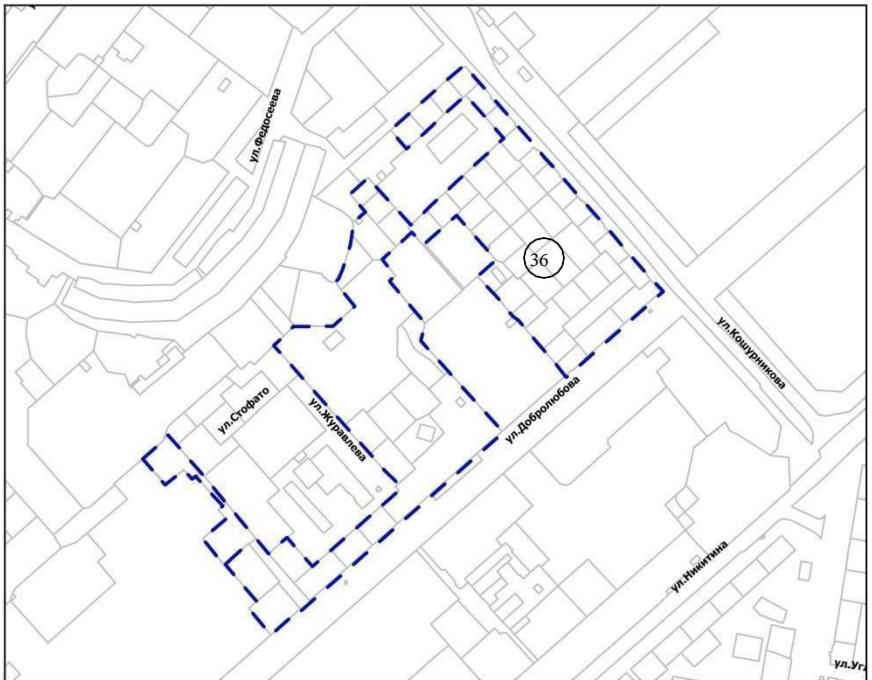


Масштаб 1:4 000

Приложение 36 к карте границ территорий, предусматривающих осуществление комплексного развития территории

Фрагмент карты границ территорий, предусматривающих осуществление комплексного развития территории

36 территория по улице Добролюбова



Масштаб 1:4 000

Приложение 37 к карте границ территорий, предусматривающих осуществление комплексного развития территории

Фрагмент карты границ территорий, предусматривающих осуществление комплексного развития территории



территория по улице Пархоменко, Плахотного, Связистов

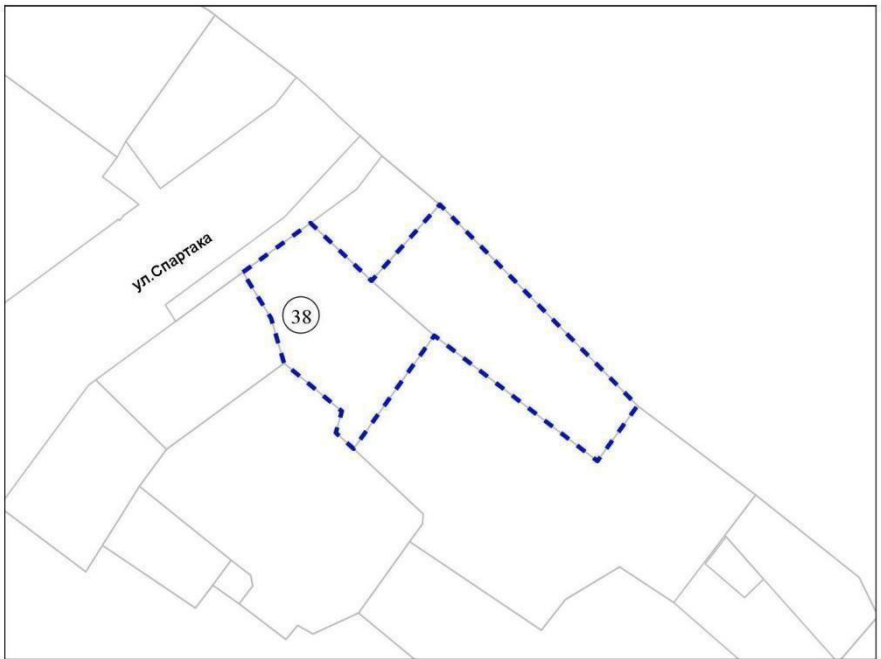


Масштаб 1:3 500

Приложение 38 к карте границ территорий, предусматривающих осуществление комплексного развития территории

Фрагмент карты границ территорий, предусматривающих осуществление комплексного развития территории

38 территория по улице Спартака

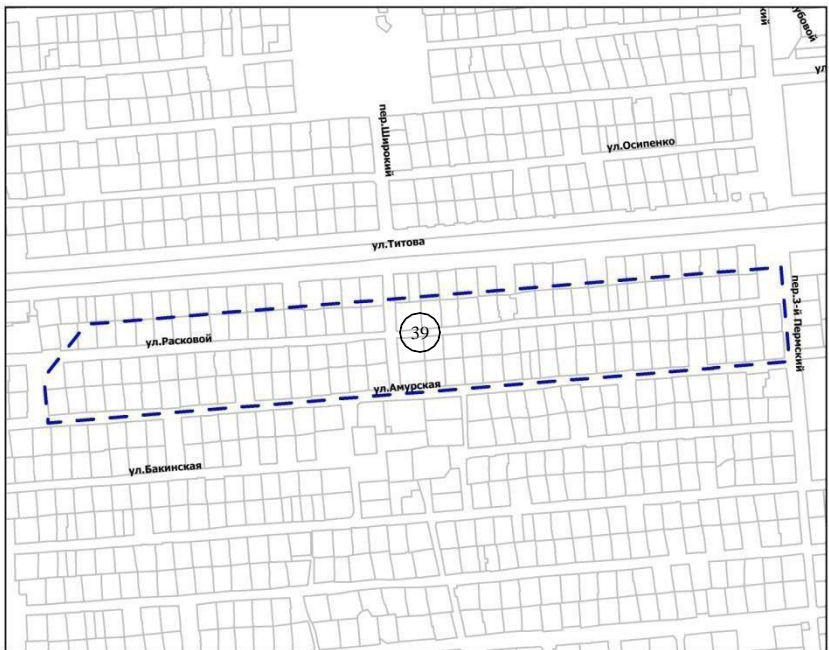


Масштаб 1:2 000

Приложение 39 к карте границ территорий, предусматривающих осуществление комплексного развития территории

Фрагмент карты границ территорий, предусматривающих осуществление комплексного развития территории

39 территория по улице Титова, пер. 3-й Пермский, Амурской



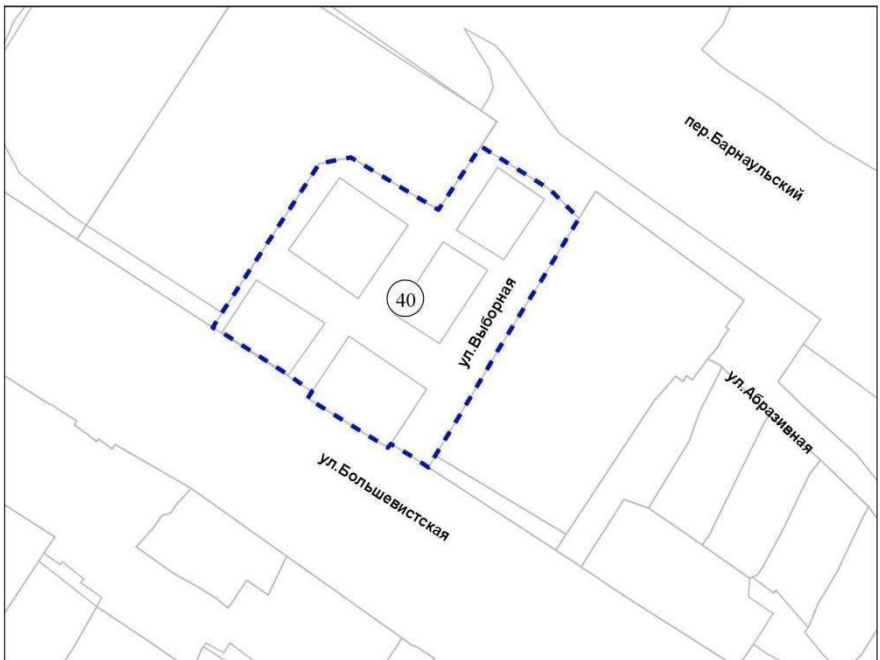
Масштаб 1:3 000

Приложение 40 к карте границ территорий, предусматривающих осуществление комплексного развития территории

Фрагмент карты границ территорий, предусматривающих осуществление комплексного развития территории



территория, ограниченная улицами Выборной и Большевицкой



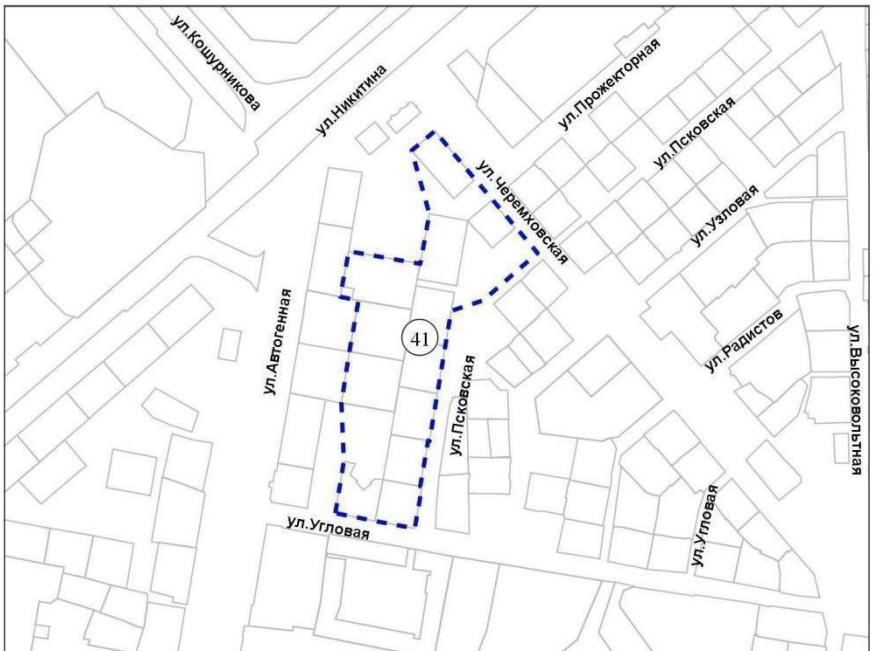
Масштаб 1:2 000

Приложение 41 к карте границ территорий, предусматривающих осуществление комплексного развития территории

Фрагмент карты границ территорий, предусматривающих осуществление комплексного развития территории



территория, ограниченная улицами Черемховской, Псковской, Угловой, Автогенной

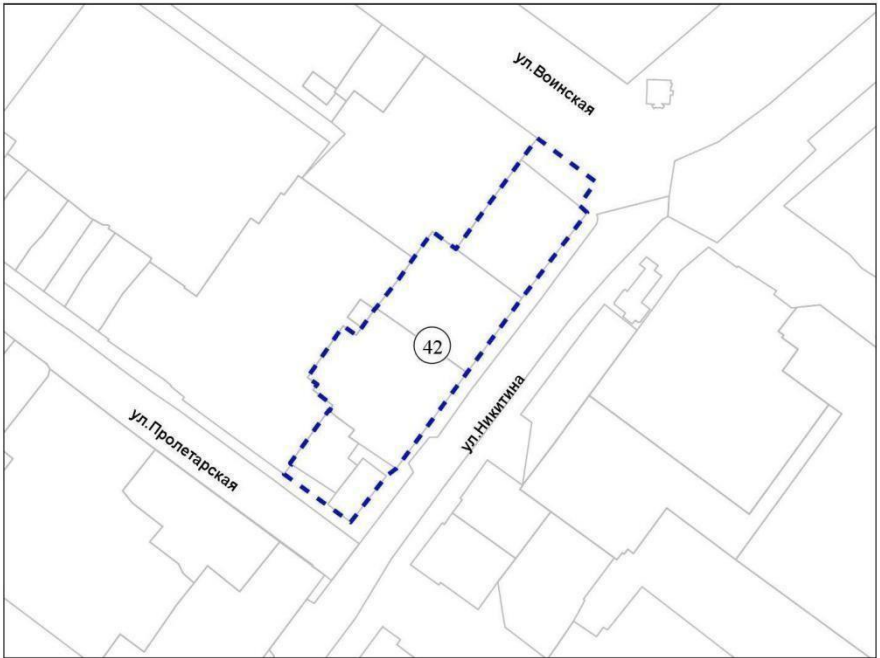


Масштаб 1:5 000

Приложение 42 к карте границ территорий, предусматривающих осуществление комплексного развития территории

Фрагмент карты границ территорий, предусматривающих осуществление комплексного развития территории

42 территория, ограниченная улицами Воинской, Никитина, Пролетарской



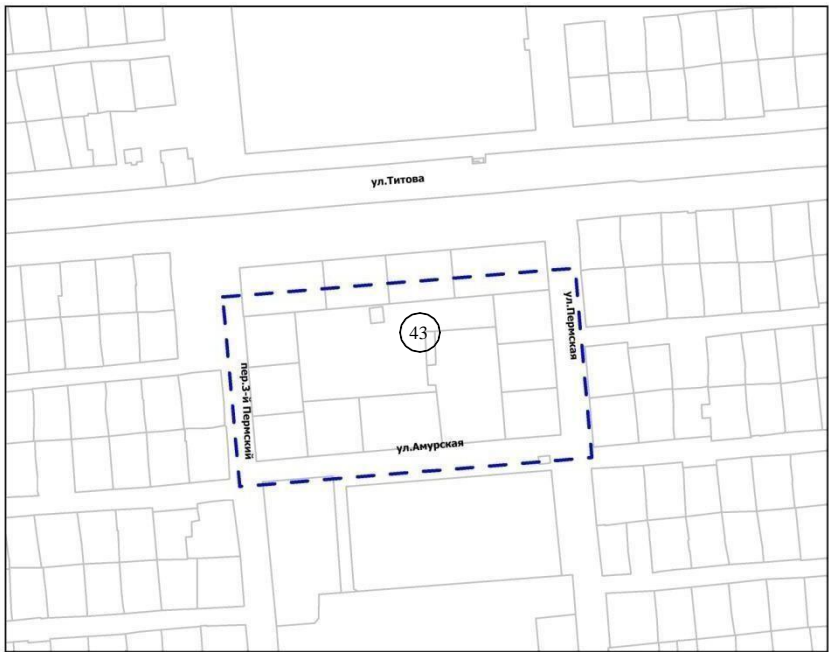
Масштаб 1:3 000

Приложение 43 к карте границ территорий, предусматривающих осуществление комплексного развития территории

Фрагмент карты границ территорий, предусматривающих осуществление комплексного развития территории



территория по улице Титова, Пермской, Амурской, пер. 3-й Пермский

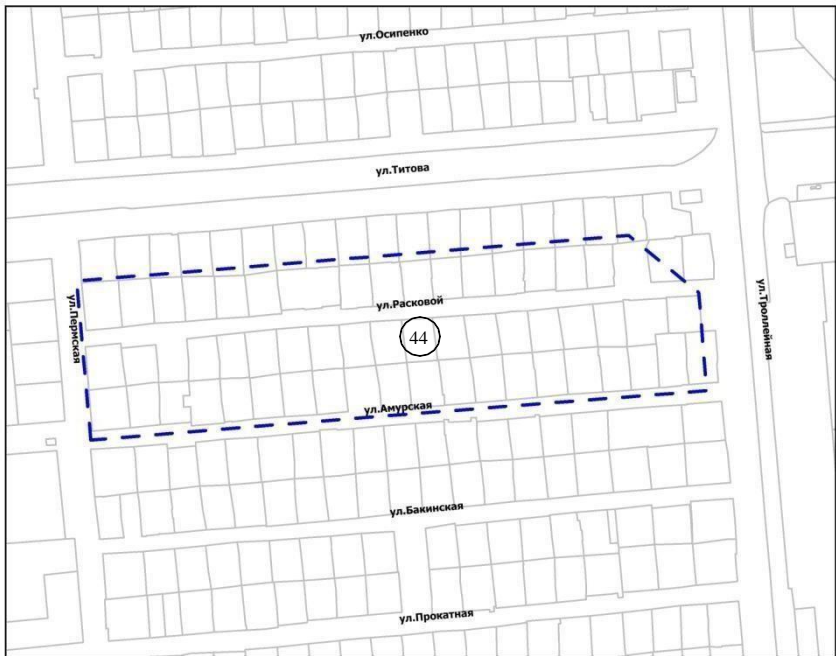


Масштаб 1:3 500

Приложение 44 к карте границ территорий, предусматривающих осуществление комплексного развития территории

Фрагмент карты границ территорий, предусматривающих осуществление комплексного развития территории

44 территория по улице Титова, Троллейной, Амурской, Пермской



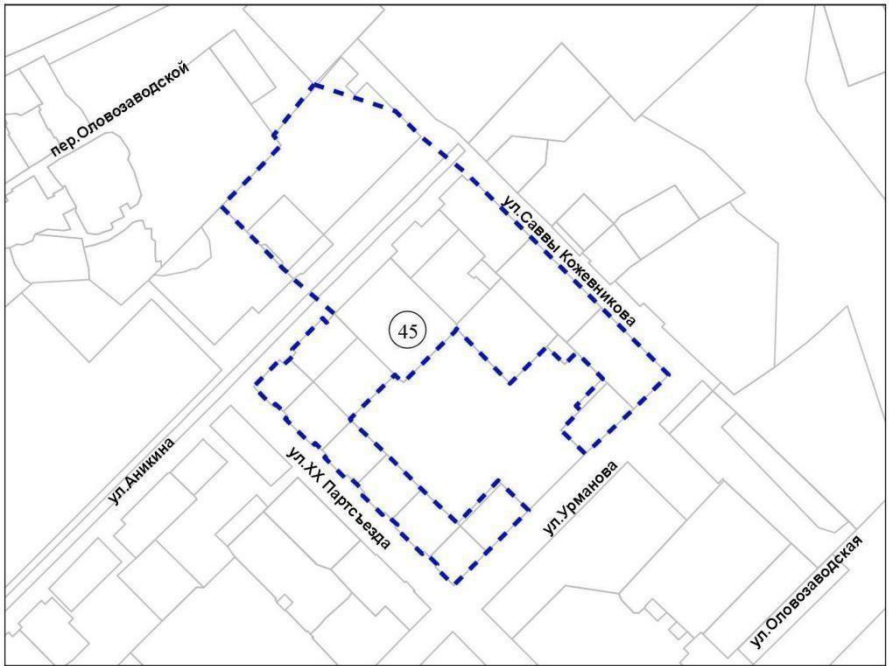
Масштаб 1:2 000

Приложение 45 к карте границ территорий, предусматривающих осуществление комплексного развития территории

Фрагмент карты границ территорий, предусматривающих осуществление комплексного развития территории



территория, ограниченная улицами Аникина, Саввы Кожевникова, Урманова, XX Партсъезда



Масштаб 1:5 000

Приложение 46 к карте границ территорий, предусматривающих осуществление комплексного развития территории

Фрагмент карты границ территорий, предусматривающих осуществление комплексного развития территории

46

территория по улице Титова



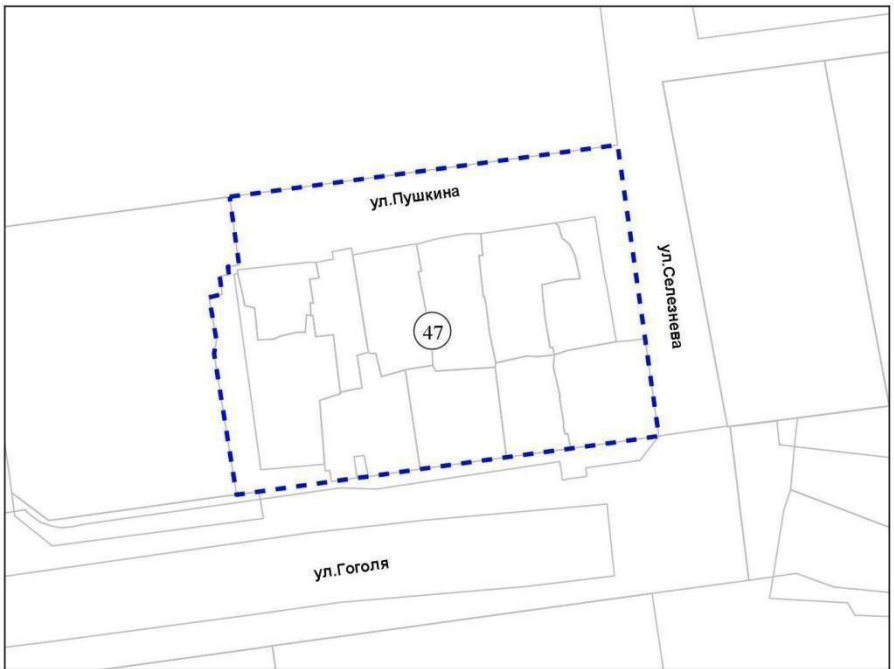
Масштаб 1:7 000

Приложение 47 к карте границ территорий, предусматривающих осуществление комплексного развития территории

Фрагмент карты границ территорий, предусматривающих осуществление комплексного развития территории

47

территория, ограниченная улицами Пушкина, Селезнева, Гоголя



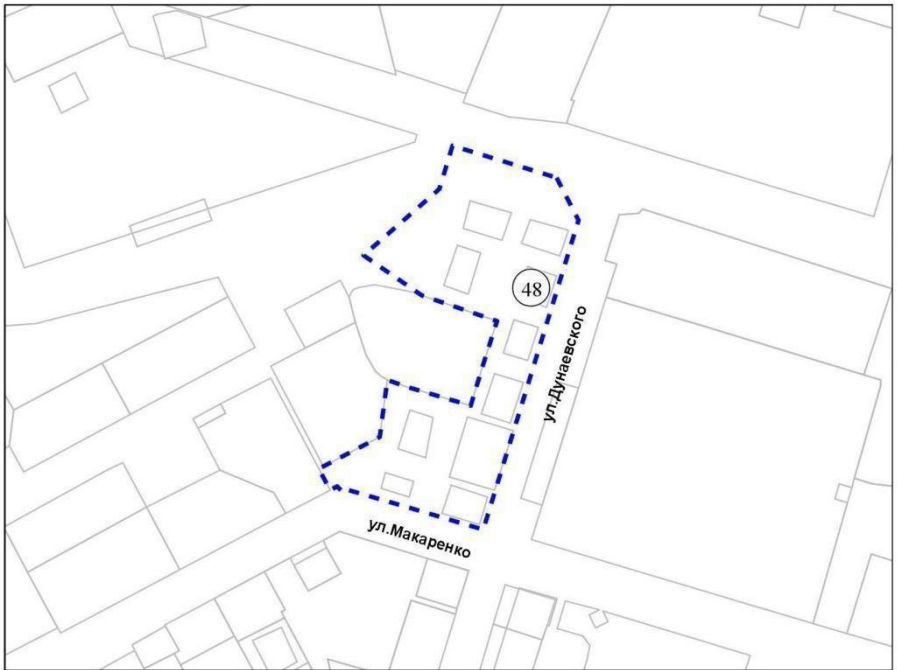
Масштаб 1:2 000

Приложение 48 к карте границ территорий, предусматривающих осуществление комплексного развития территории

Фрагмент карты границ территорий, предусматривающих осуществление комплексного развития территории



территория, ограниченная улицами Дунаевского и Макаренко

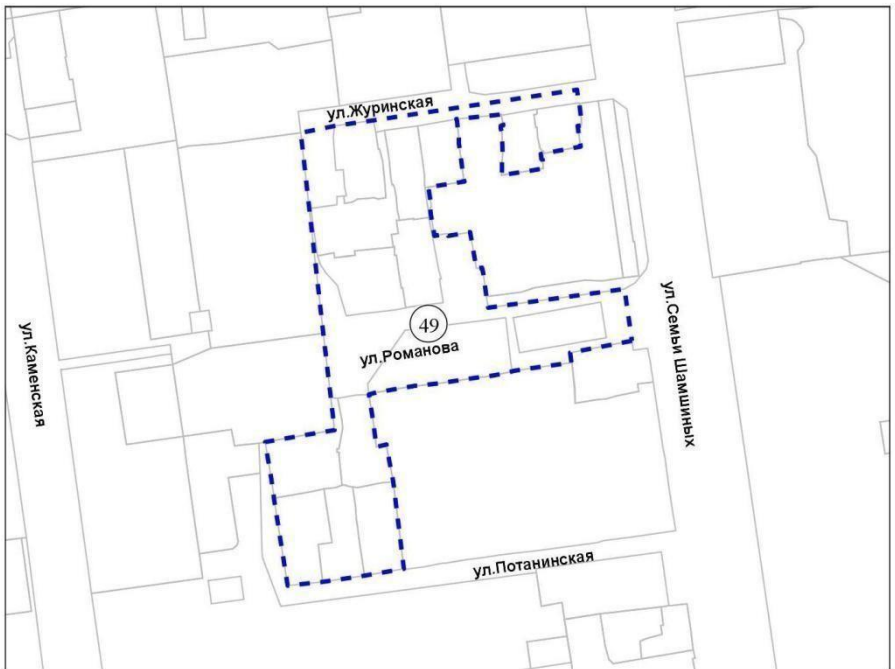


Масштаб 1:5 000

Приложение 49 к карте границ территорий, предусматривающих осуществление комплексного развития территории

Фрагмент карты границ территорий, предусматривающих осуществление комплексного развития территории

49 территория, ограниченная улицами Журиной, Семьи Шамшиных, Потанинской, ул. Романова

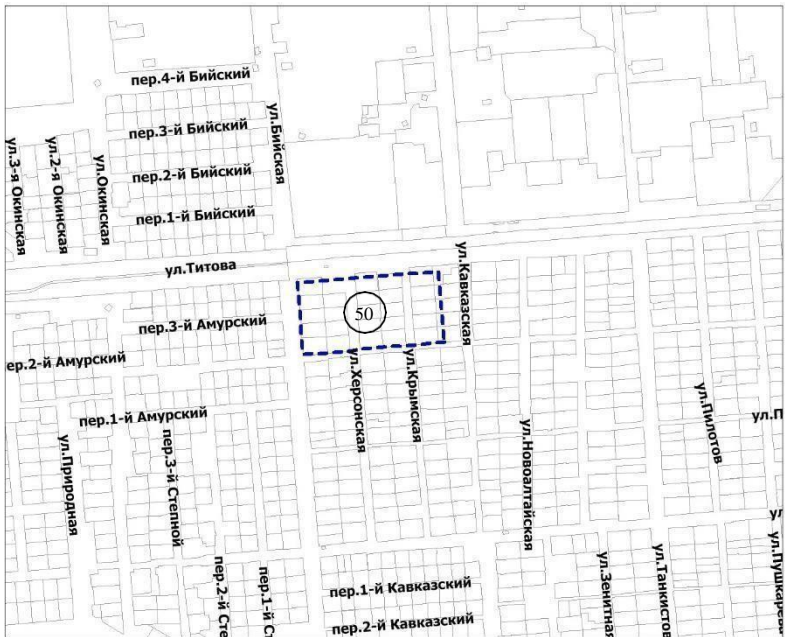


Масштаб 1:3 000

Приложение 50 к карте границ территорий, предусматривающих осуществление комплексного развития территории

Фрагмент карты границ территорий, предусматривающих осуществление комплексного развития территории

50 территория по улице Титова

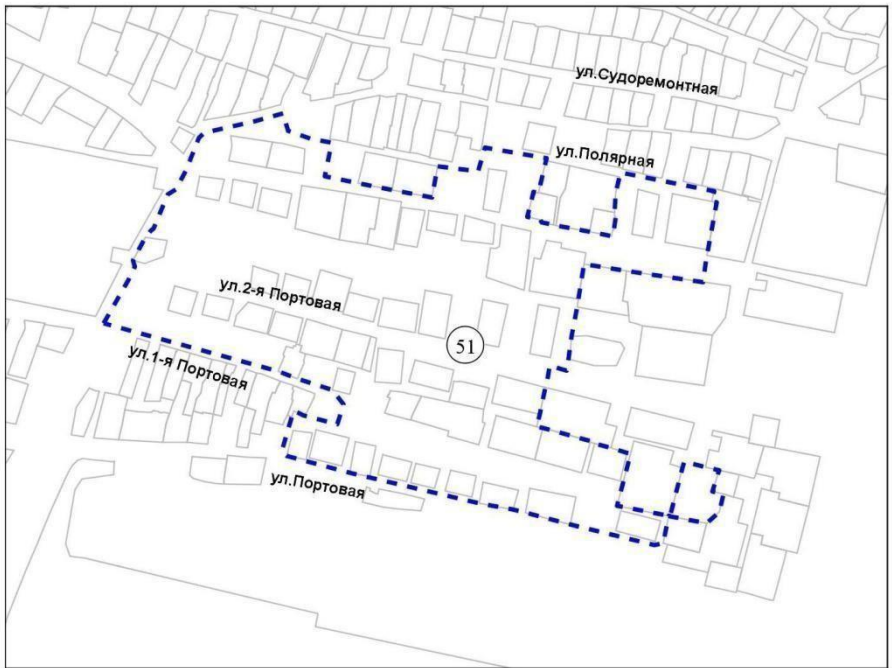


Масштаб 1:7 000

Приложение 51 к карте границ территорий, предусматривающих осуществление комплексного развития территории

Фрагмент карты границ территорий, предусматривающих осуществление комплексного развития территории

51 территория, ограниченная улицами Полярной и Портовой

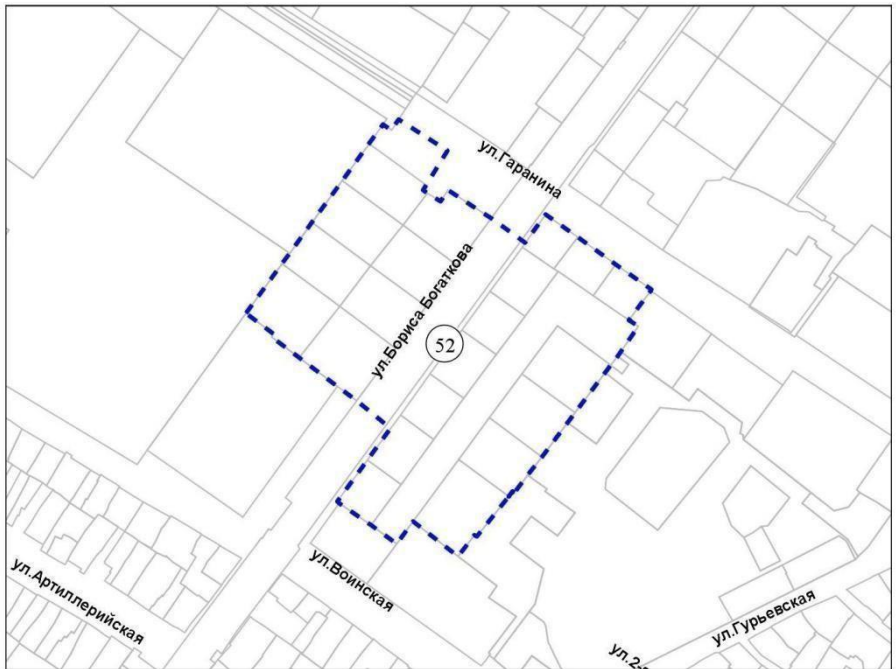


Масштаб 1:7 000

Приложение 52 к карте границ территорий, предусматривающих осуществление комплексного развития территории

Фрагмент карты границ территорий, предусматривающих осуществление комплексного развития территории

52 территория, ограниченная улицами Воинской и Гаранина

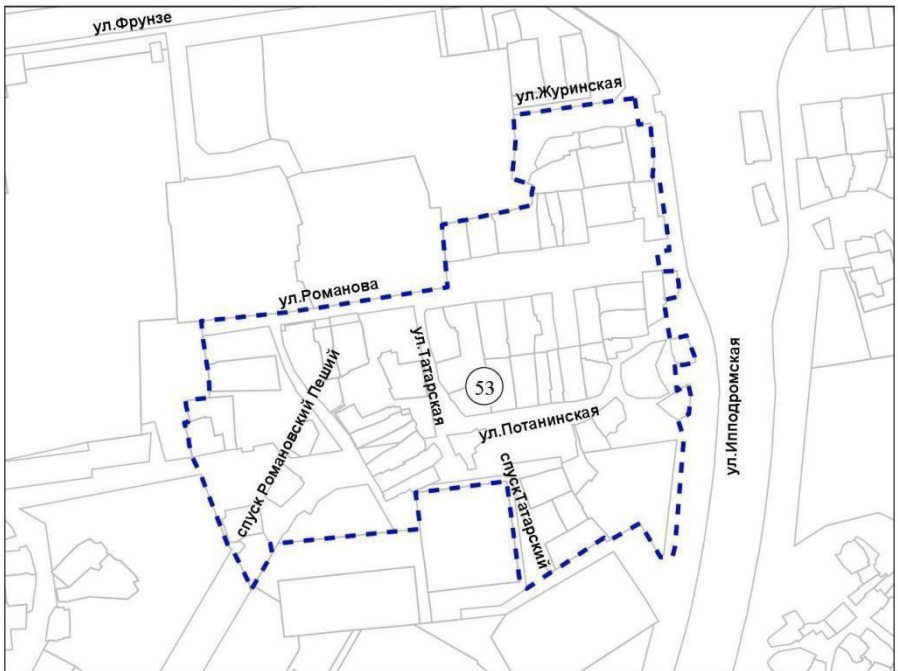


Масштаб 1:5 000

Приложение 53 к карте границ территорий, предусматривающих осуществление комплексного развития территории

Фрагмент карты границ территорий, предусматривающих осуществление комплексного развития территории

53 территория, ограниченная улицами Ипподромской, Журиной, Романова, спуском Татарским



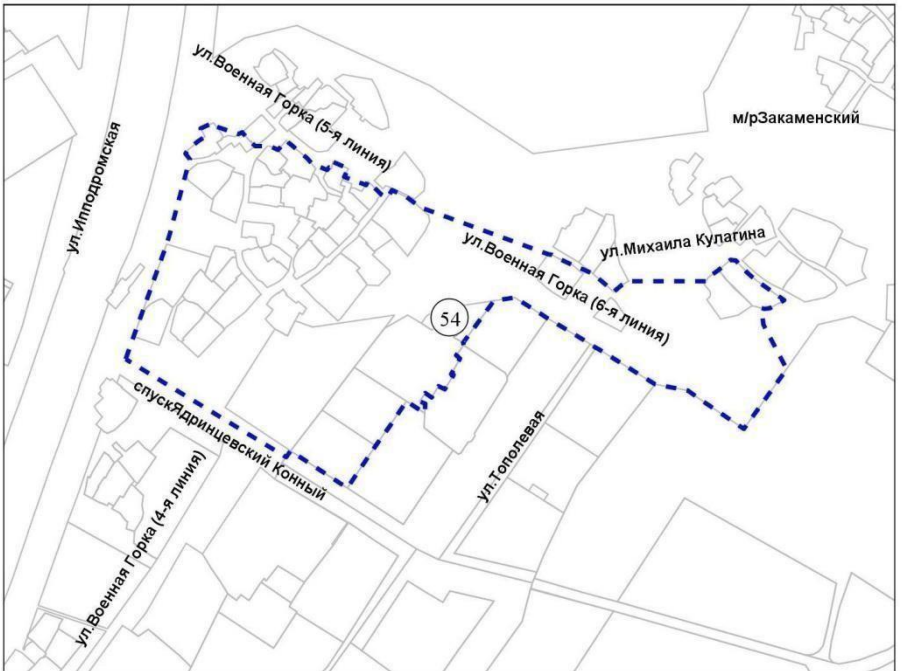
Масштаб 1:5 000

Приложение 54 к карте границ территорий, предусматривающих осуществление комплексного развития территории

Фрагмент карты границ территорий, предусматривающих осуществление комплексного развития территории

54

территория, ограниченная улицами Ипподромской, Тополевой, спуском Ядринцевским Конным



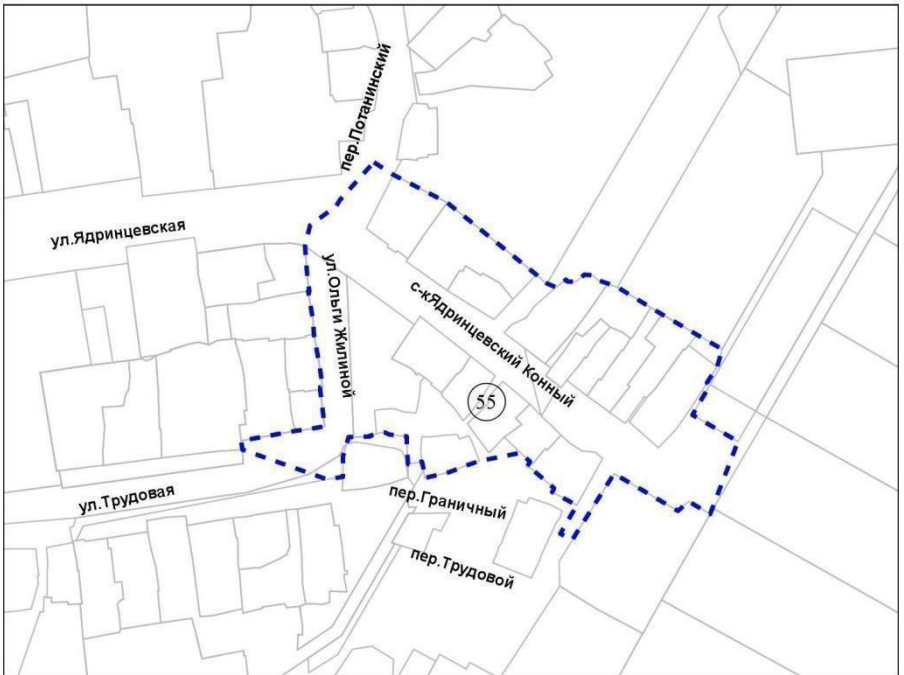
Масштаб 1:5 000

Приложение 55 к карте границ территорий, предусматривающих осуществление комплексного развития территории

Фрагмент карты границ территорий, предусматривающих осуществление комплексного развития территории



территория, ограниченная улицами Ядринцевской, Трудовой, переулком Граничным, переулком Потанинским



Масштаб 1:5 000

Приложение 56 к карте границ территорий, предусматривающих осуществление комплексного развития территории

Фрагмент карты границ территорий, предусматривающих осуществление комплексного развития территории

56 территория, ограниченная улицами Ипподромской, Крестьянской, Алейской



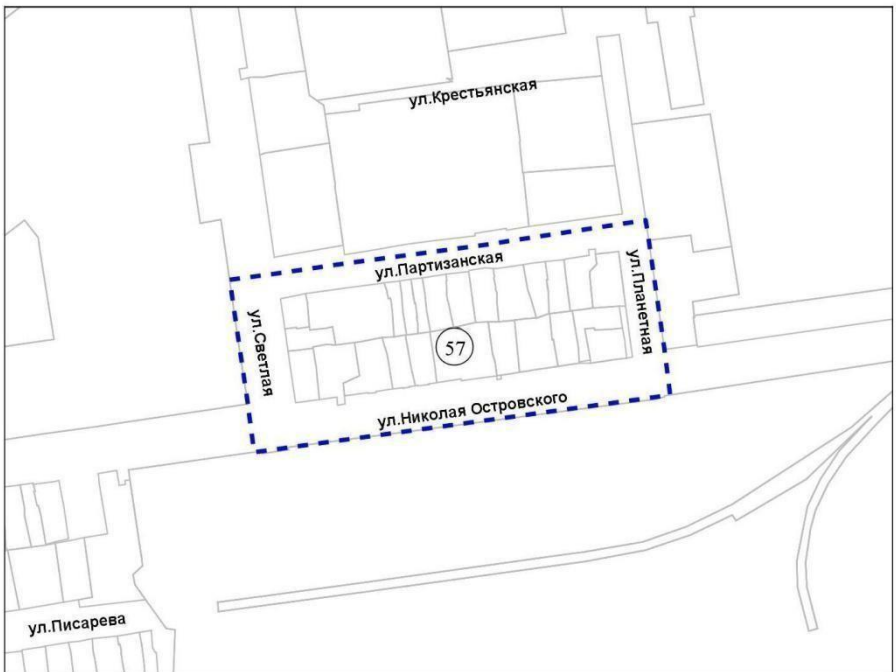
Масштаб 1:4 500

Приложение 57 к карте границ территорий, предусматривающих осуществление комплексного развития территории

Фрагмент карты границ территорий, предусматривающих осуществление комплексного развития территории



территория, ограниченная улицами Партизанской, Планетной, Николая Островского, Светлой



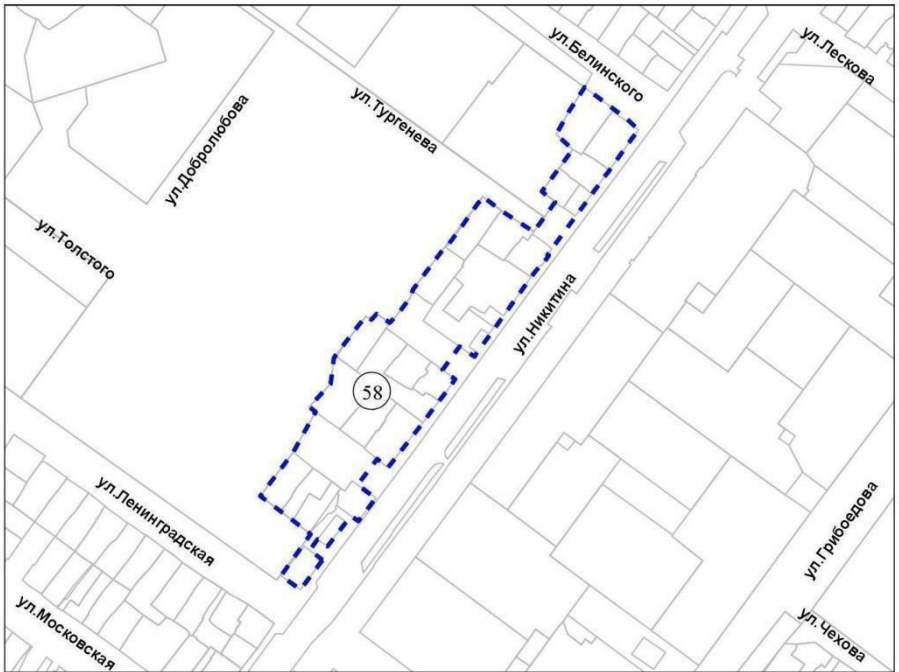
Масштаб 1:5 000

Приложение 58 к карте границ территорий, предусматривающих осуществление комплексного развития территории

Фрагмент карты границ территорий, предусматривающих осуществление комплексного развития территории



территория ограниченная улицами Белинского, Никитина, Ленинградской



Масштаб 1:5 000