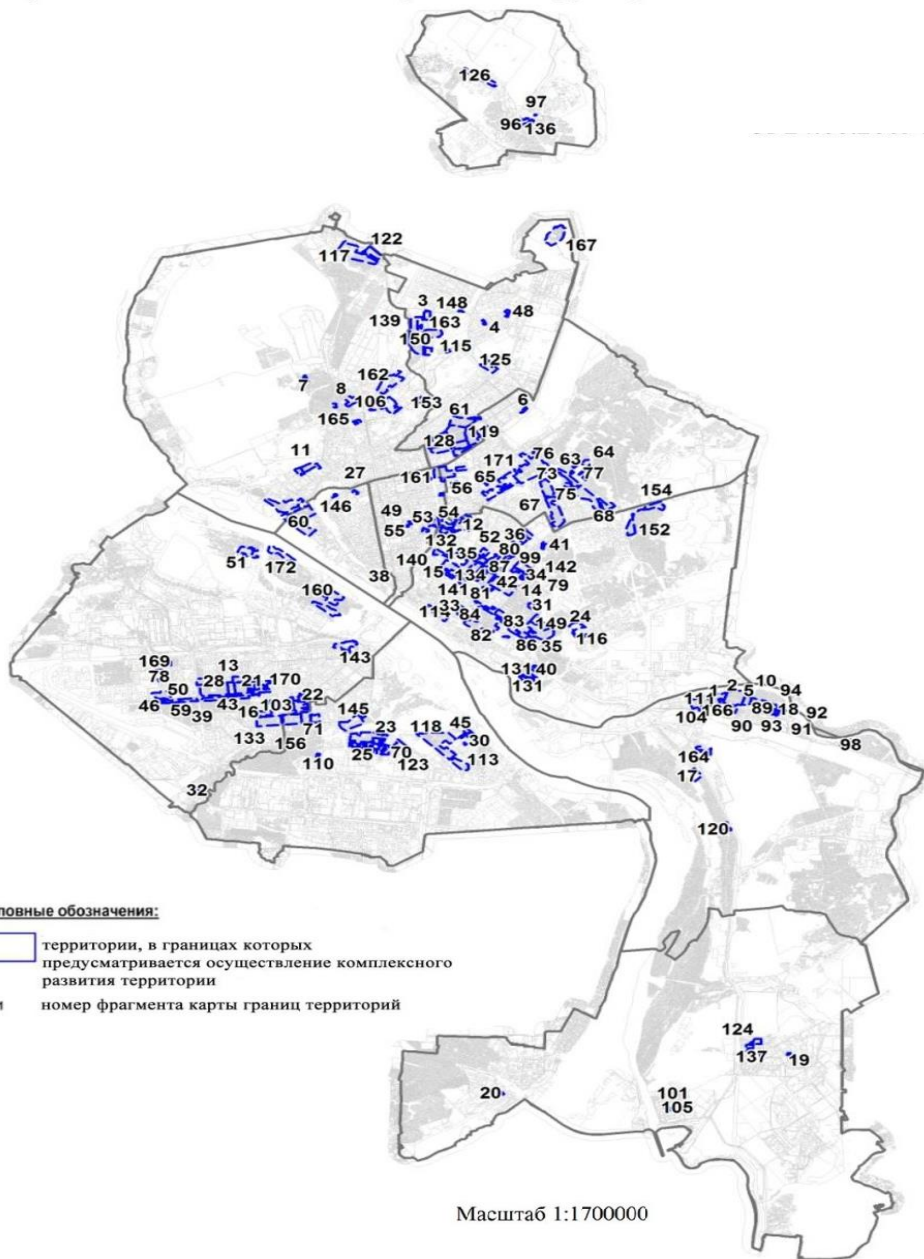


Карта границ территорий, предусматривающих осуществление комплексного развития территории

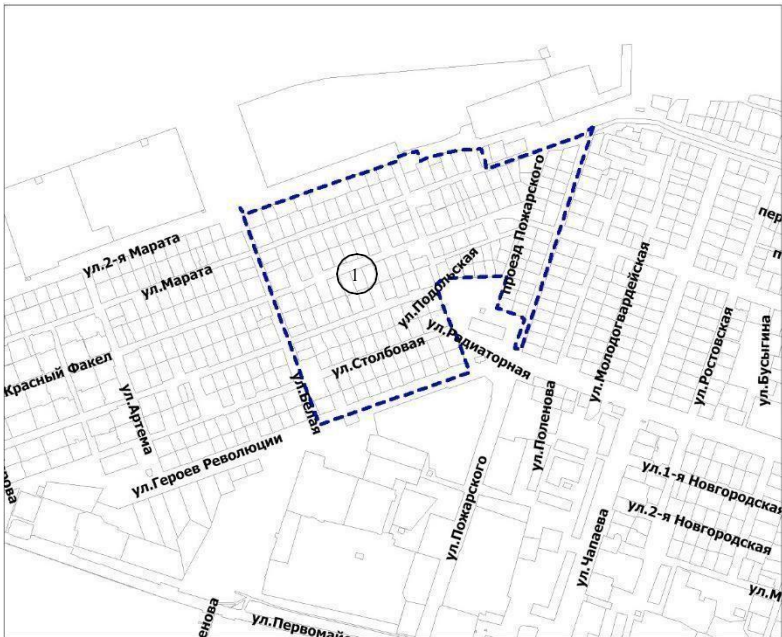
Приложение 8
к решению Совета депутатов
города Новосибирска
от 24.06.2009 № 1288
(в ред. от 22.03.2023 № 501)



Приложение 1 к карте границ территорий, предусматривающих осуществление комплексного развития территории

Фрагмент карты границ территорий, предусматривающих осуществление комплексного развития территории

1 территория по улице Героев Революции

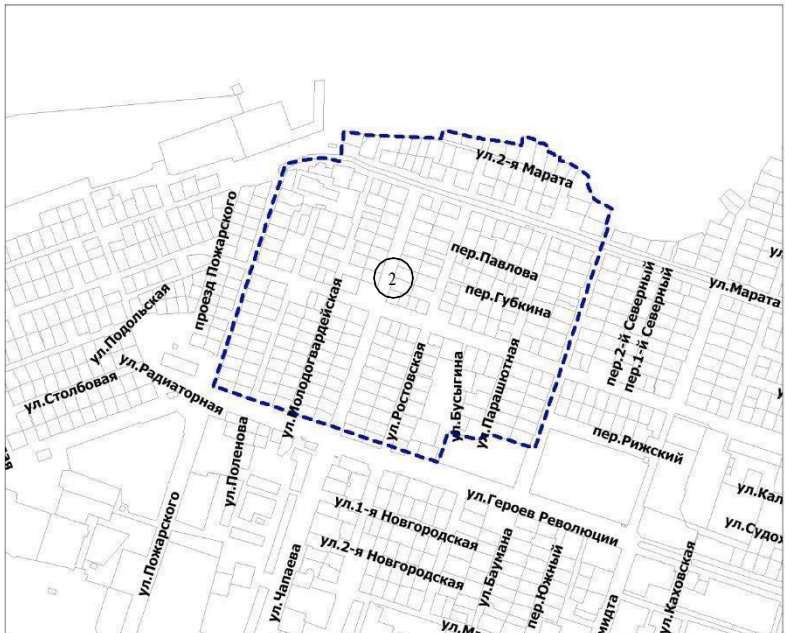


Масштаб 1:8 000

Приложение 2 к карте границ территорий, предусматривающих осуществление комплексного развития территории

Фрагмент карты границ территорий, предусматривающих осуществление комплексного развития территории

2 территория по улице Героев Революции



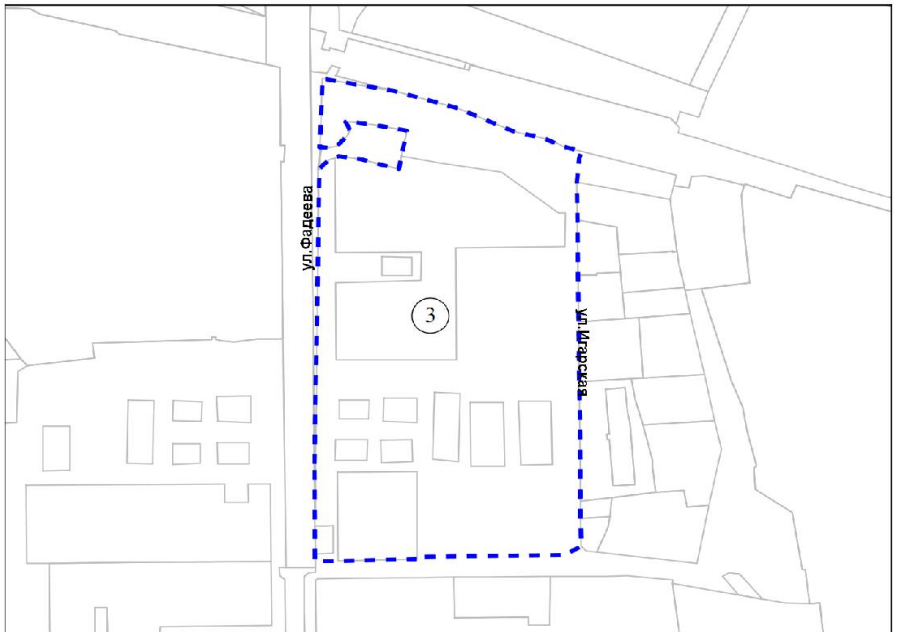
Масштаб 1:8 000

Приложение 3 к карте границ территорий, предусматривающих осуществление комплексного развития территории

Фрагмент карты границ территорий, предусматривающих осуществление комплексного развития территории



территория, ограниченная улицами Фадеева и Игарской

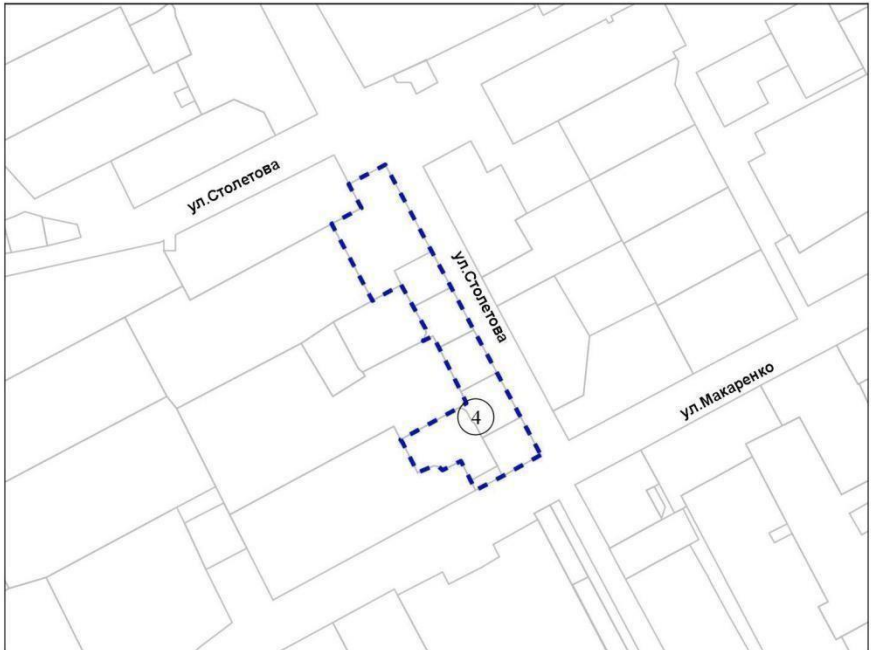


Масштаб 1 : 5 000

Приложение 4 к карте границ территорий, предусматривающих осуществление комплексного развития территории

Фрагмент карты границ территорий, предусматривающих осуществление комплексного развития территории

4 территория по улице Столетова

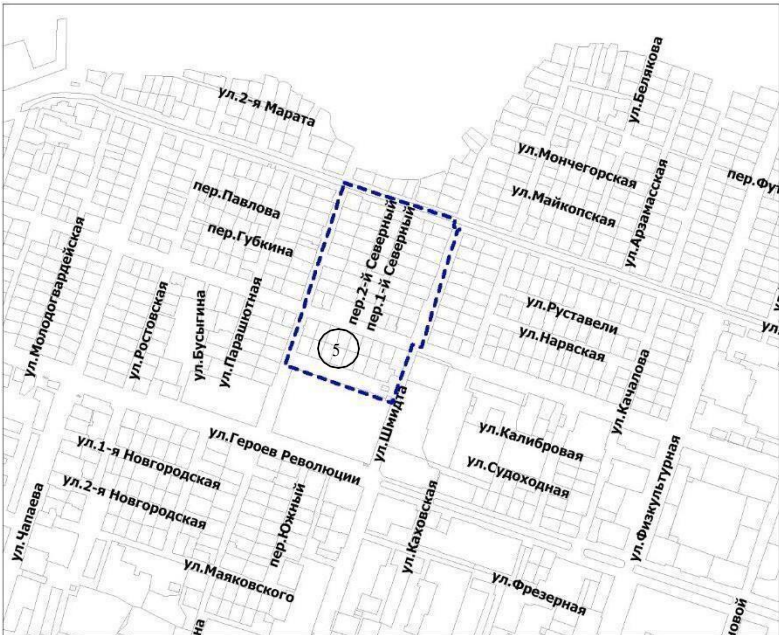


Масштаб 1 : 5 000

Приложение 5 к карте границ территорий, предусматривающих осуществление комплексного развития территории

Фрагмент карты границ территорий, предусматривающих осуществление комплексного развития территории

5 территория по улице Шмидта

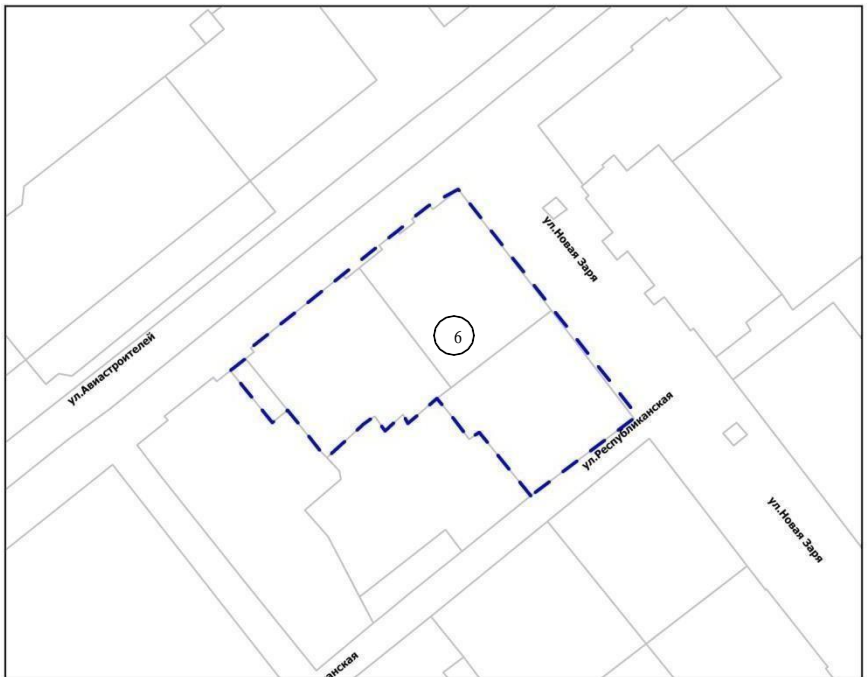


Масштаб 1:7 000

Приложение 6 к карте границ территорий, предусматривающих осуществление комплексного развития территории

Фрагмент карты границ территорий, предусматривающих осуществление комплексного развития территории

6 территория, ограниченная улицами Фадеева и Игарской

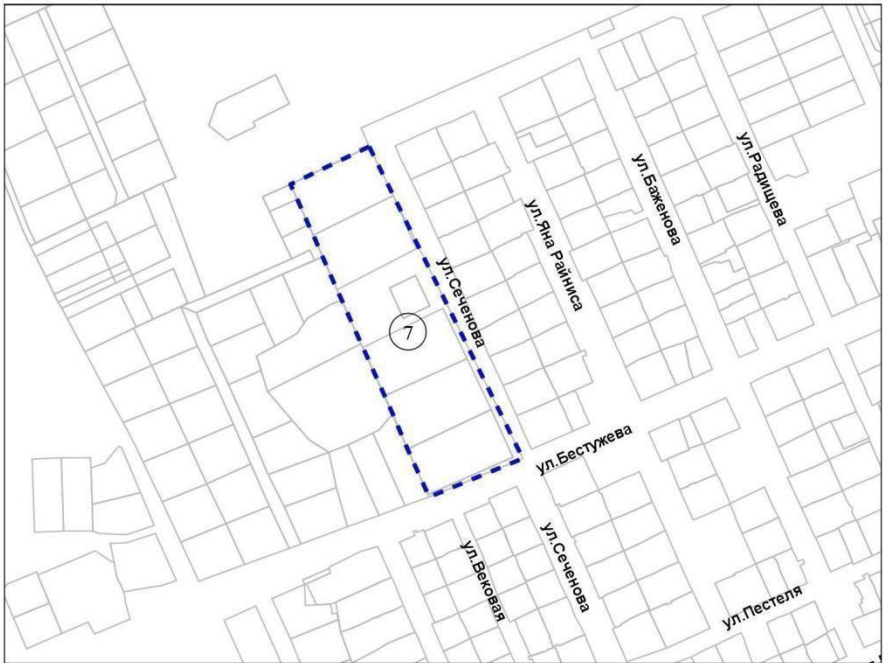


Масштаб 1 : 1 000

Приложение 7 к карте границ территорий, предусматривающих осуществление комплексного развития территории

Фрагмент карты границ территорий, предусматривающих осуществление комплексного развития территории

7 территория по улице Бестужева



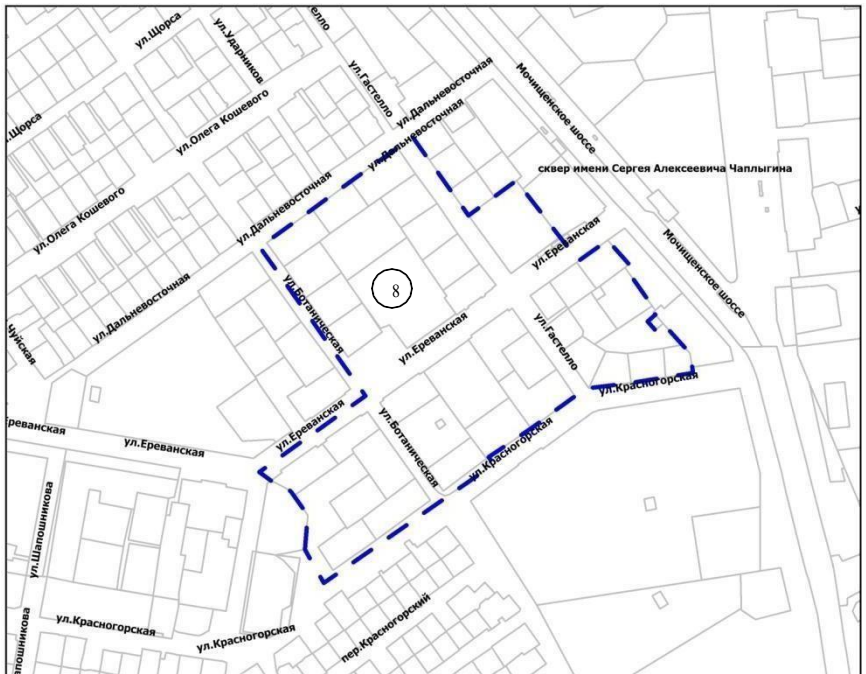
Масштаб 1 : 5 000

Приложение 8 к карте границ территорий, предусматривающих осуществление комплексного развития территории

Фрагмент карты границ территорий, предусматривающих осуществление комплексного развития территории



территория, ограниченная улицами Красногорской, Ереванской, Ботанической, Дальневосточной, Мочищенским шоссе

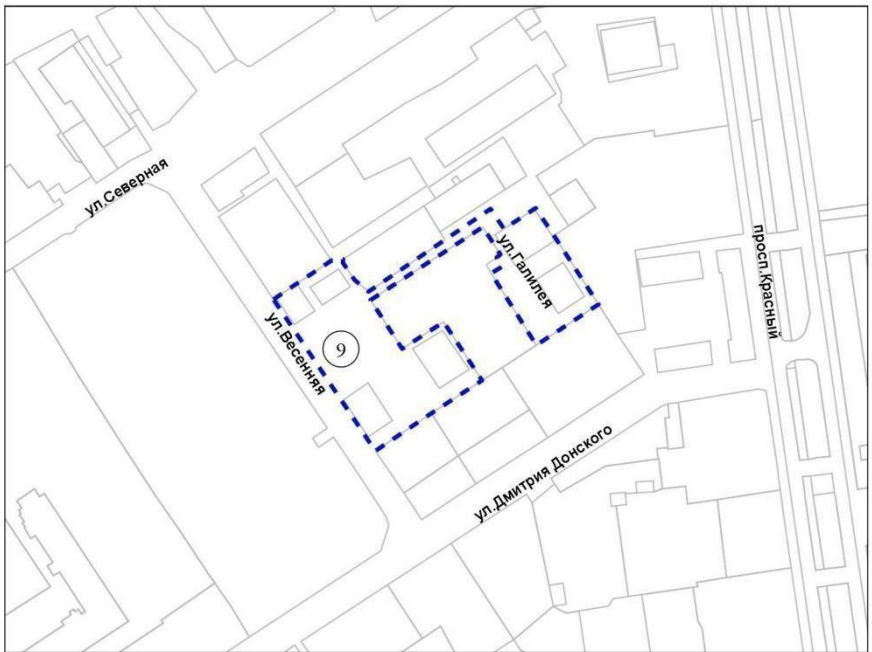


Масштаб 1 : 3 000

Приложение 9 к карте границ территорий, предусматривающих осуществление комплексного развития территории

Фрагмент карты границ территорий, предусматривающих осуществление комплексного развития территории

9 территория, ограниченная улицами Северной, Весенней, Дмитрия Донского, Красным проспектом



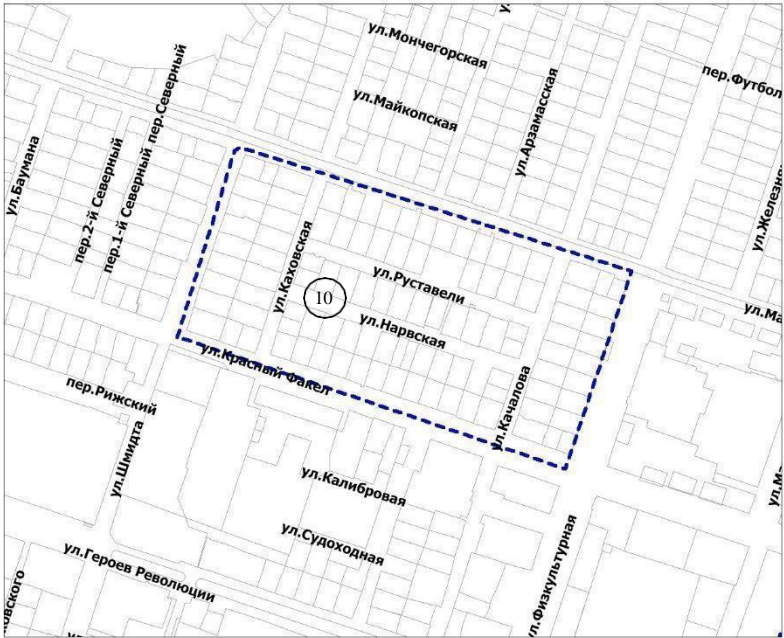
Масштаб 1 : 5 000

Приложение 10 к карте границ территорий, предусматривающих осуществление комплексного развития территории

Фрагмент карты границ территорий, предусматривающих осуществление комплексного развития территории

10

территория по улице Красный Факел



Масштаб 1:5 000

Приложение 12 к карте границ территорий, предусматривающих осуществление комплексного развития территории

Фрагмент карты границ территорий, предусматривающих осуществление комплексного развития территории

12

территория, ограниченная улицами Фрунзе, Ипподромской, тупиком Войкова

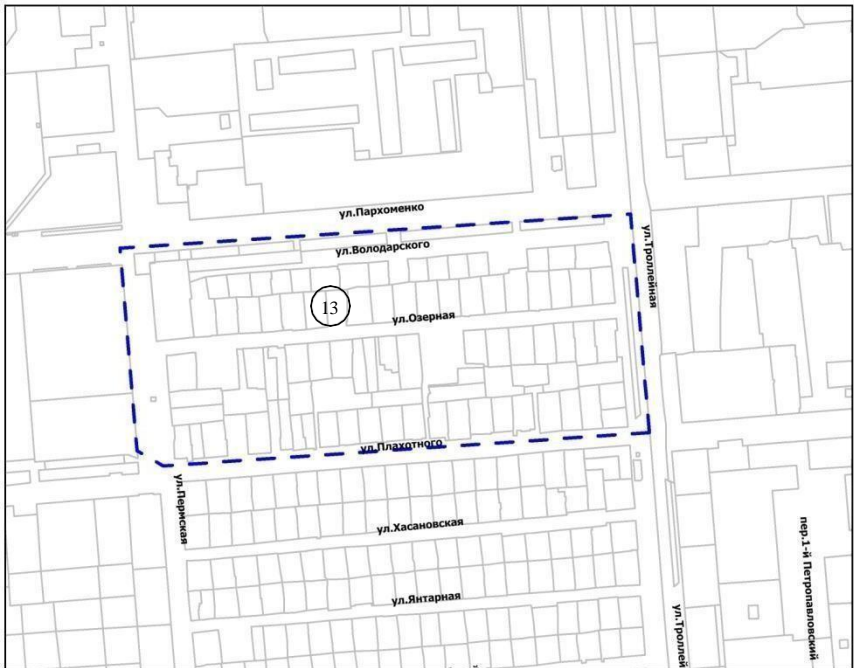


Масштаб 1 : 10 000

Приложение 13 к карте границ территорий, предусматривающих осуществление комплексного развития территории

Фрагмент карты границ территорий, предусматривающих осуществление комплексного развития территории

13 территория по улице Пархоменко, Тrolleyной, Плaxотного и Пермской

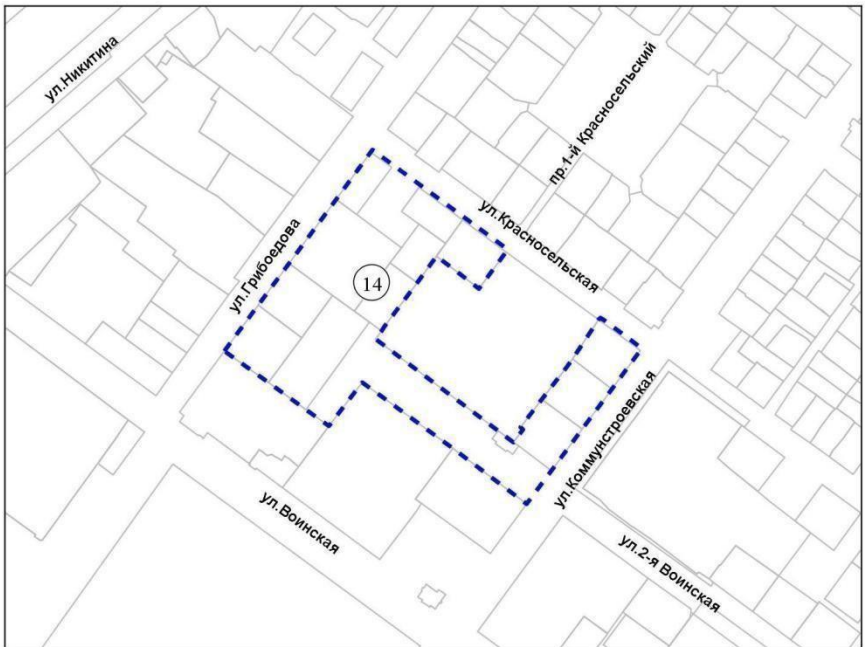


Масштаб 1 : 3 000

Приложение 14 к карте границ территорий, предусматривающих осуществление комплексного развития территории

Фрагмент карты границ территорий, предусматривающих осуществление комплексного развития территории

14 территория, ограниченная улицами Воинской, Грибоедова, Красносельской, Коммунарской

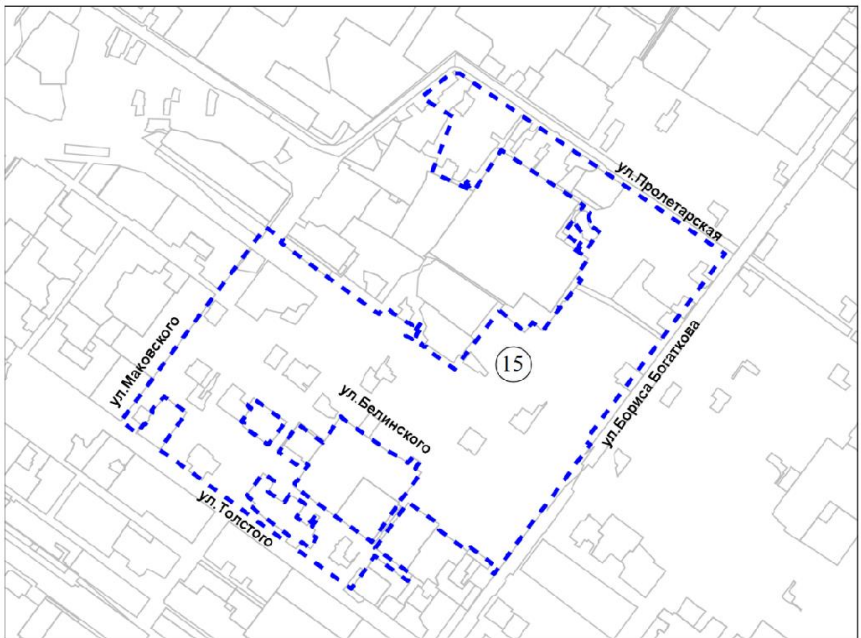


Масштаб 1 : 5 000

Приложение 15 к карте границ территорий, предусматривающих осуществление комплексного развития территории

Фрагмент карты границ территорий, предусматривающих осуществление комплексного развития территории

15 территория, ограниченная улицами Толстого, Маковского, Покатной, Бориса Богаткова

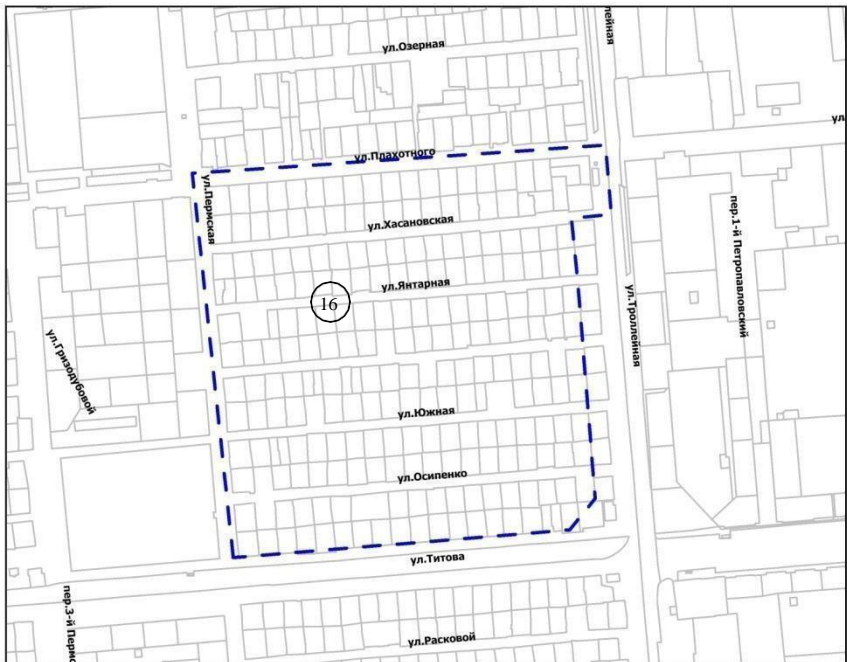


Масштаб 1 : 13 000

Приложение 16 к карте границ территорий, предусматривающих осуществление комплексного развития территории

Фрагмент карты границ территорий, предусматривающих осуществление комплексного развития территории

16 территория по улице Плахотного, Троллейной, Титова и Пермской

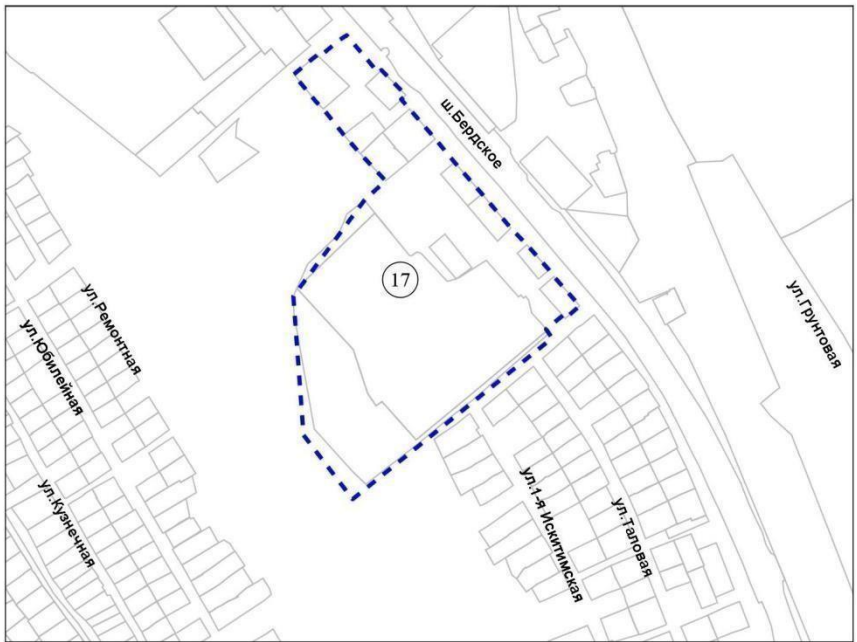


Масштаб 1 : 3 500

Приложение 17 к карте границ территорий, предусматривающих осуществление комплексного развития территории

Фрагмент карты границ территорий, предусматривающих осуществление комплексного развития территории

17 территория по Бердскому шоссе

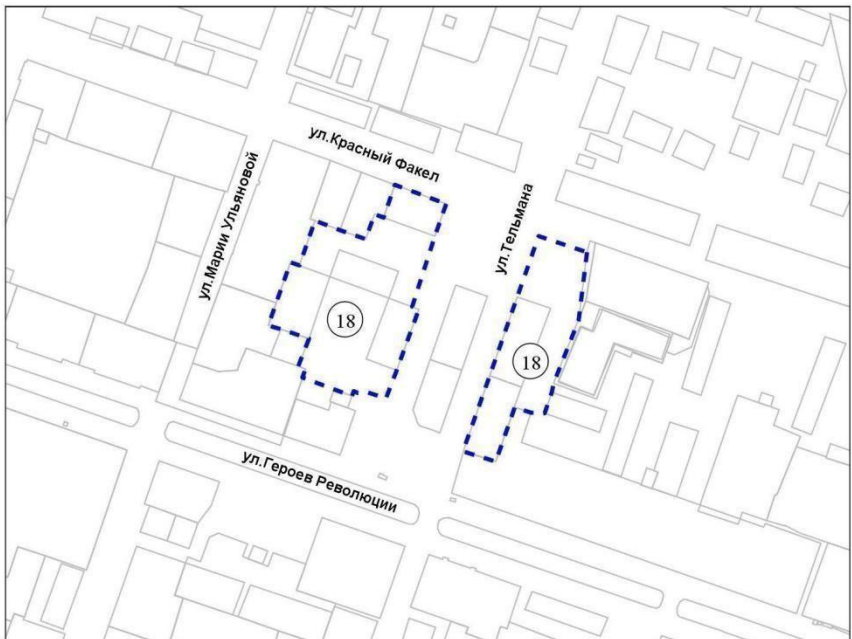


Масштаб 1 : 7 000

Приложение 18 к карте границ территорий, предусматривающих осуществление комплексного развития территории

Фрагмент карты границ территорий, предусматривающих осуществление комплексного развития территории

18 территория, ограниченная улицами Марии Ульяновой, Красный Факел, Героев Революции



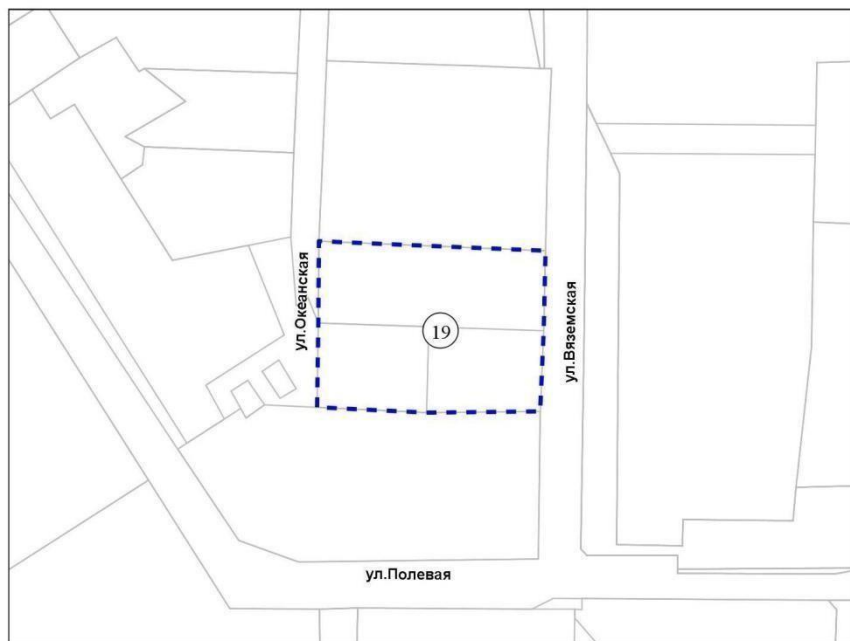
Масштаб 1 : 5 000

Приложение 19 к карте границ территорий, предусматривающих осуществление комплексного развития территории

Фрагмент карты границ территорий, предусматривающих осуществление комплексного развития территории



территория, ограниченная улицами Океанской и Вяземской

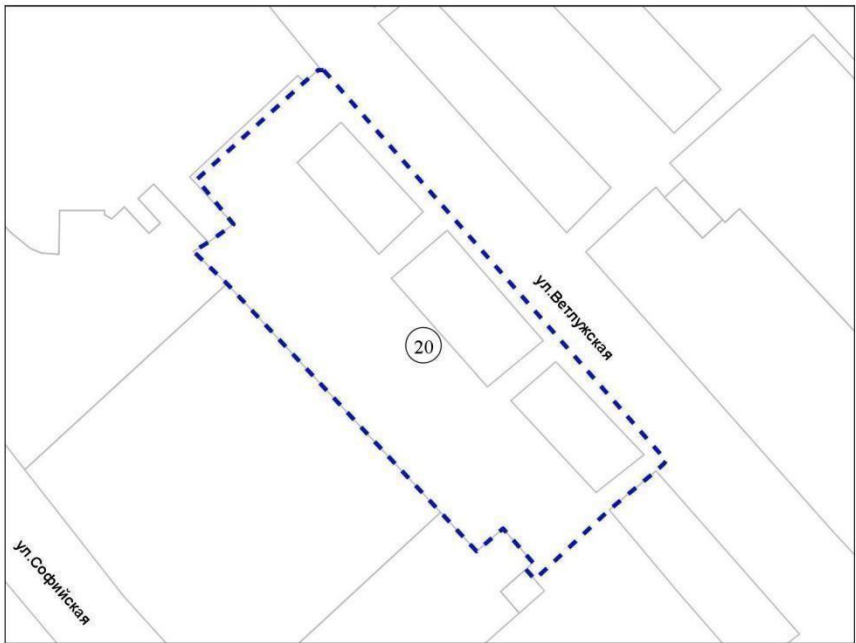


Масштаб 1 : 3 000

Приложение 20 к карте границ территорий, предусматривающих осуществление комплексного развития территории

Фрагмент карты границ территорий, предусматривающих осуществление комплексного развития территории

20 территория по улице Ветлужская

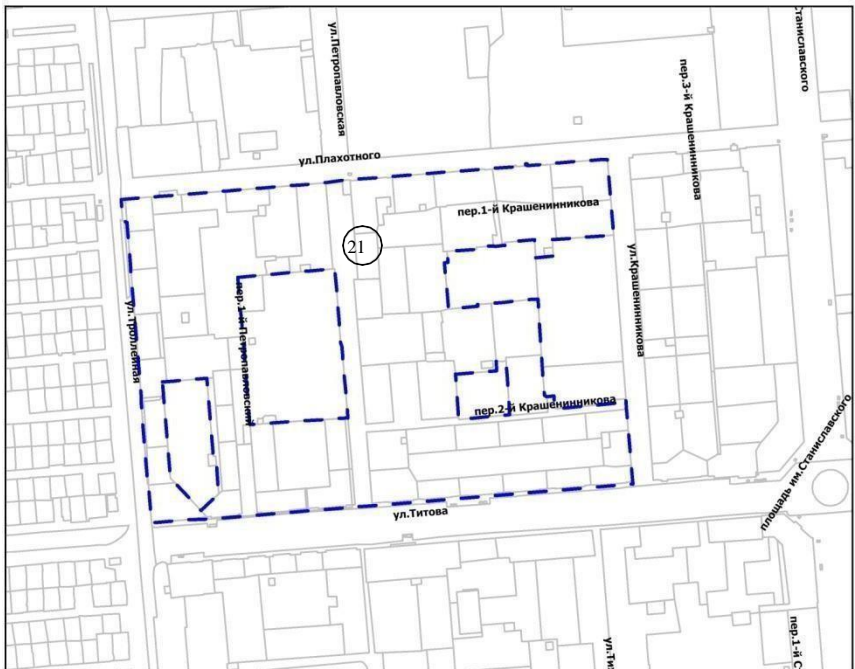


Масштаб 1 : 2 000

Приложение 21 к карте границ территорий, предусматривающих осуществление комплексного развития территории

Фрагмент карты границ территорий, предусматривающих осуществление комплексного развития территории

21 территория по улице Плеханова, Крашенинникова, Титова, Троллейной



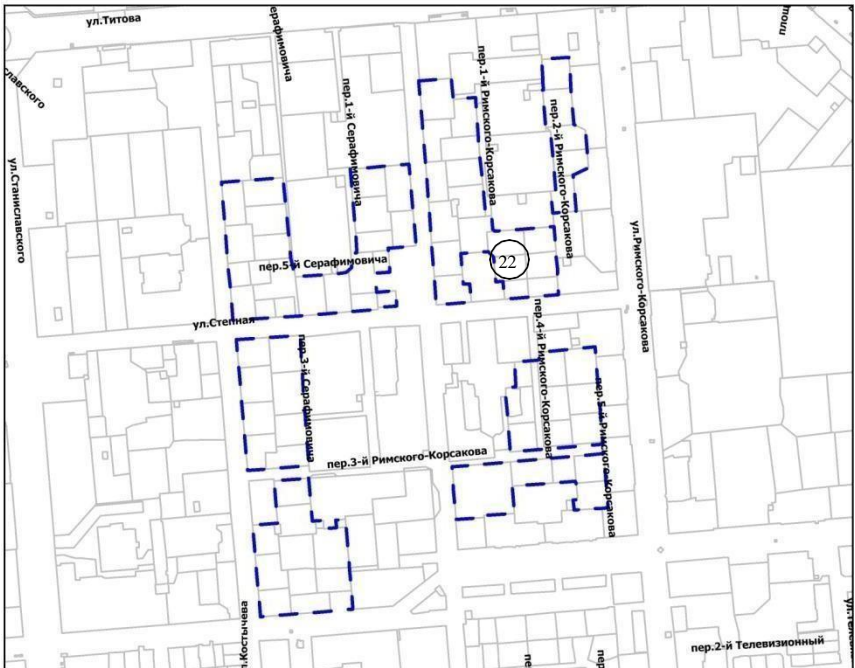
Масштаб 1 : 4 000

Приложение 22 к карте границ территорий, предусматривающих осуществление комплексного развития территории

Фрагмент карты границ территорий, предусматривающих осуществление комплексного развития территории

22

территория, ограниченная улицами Титова, Костычева, Вертковской, Римского-Корсакова



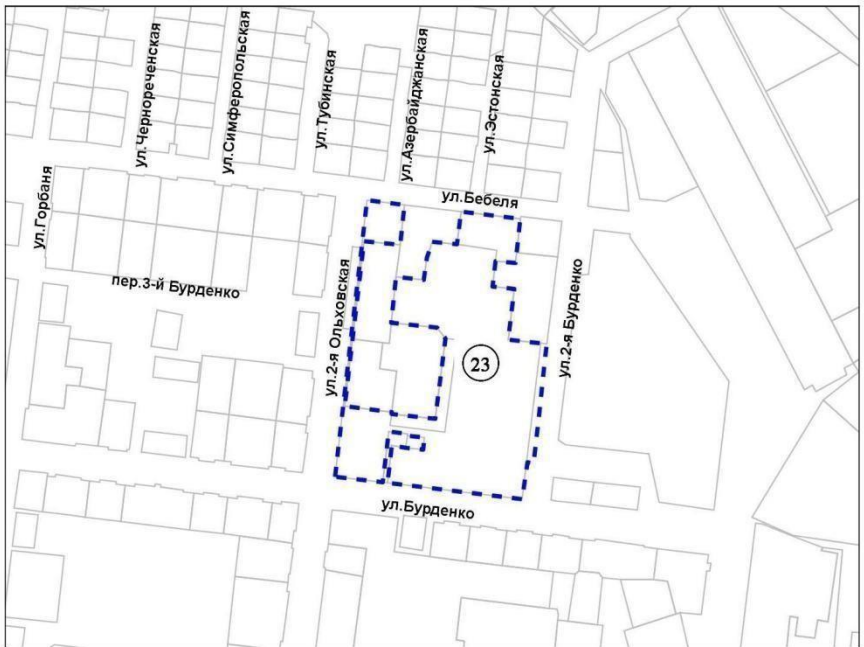
Масштаб 1 : 5 000

Приложение 23 к карте границ территорий, предусматривающих осуществление комплексного развития территории

Фрагмент карты границ территорий, предусматривающих осуществление комплексного развития территории



территория, ограниченная улицами Бебеля, 2-й Бурденко, Бурденко, 2-й Ольховской

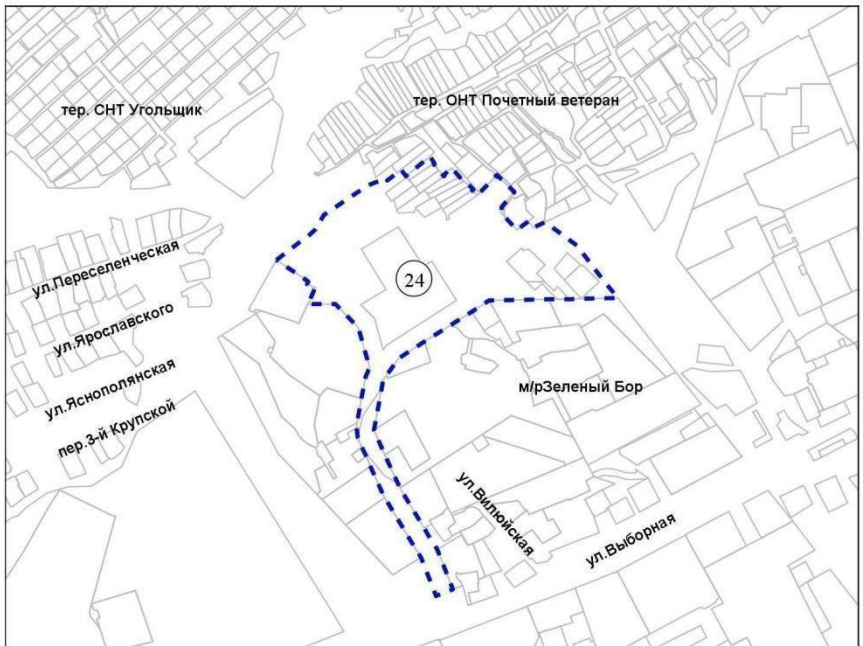


Масштаб 1 : 5 000

Приложение 24 к карте границ территорий, предусматривающих осуществление комплексного развития территории

Фрагмент карты границ территорий, предусматривающих осуществление комплексного развития территории

24 территория по улице Выборная

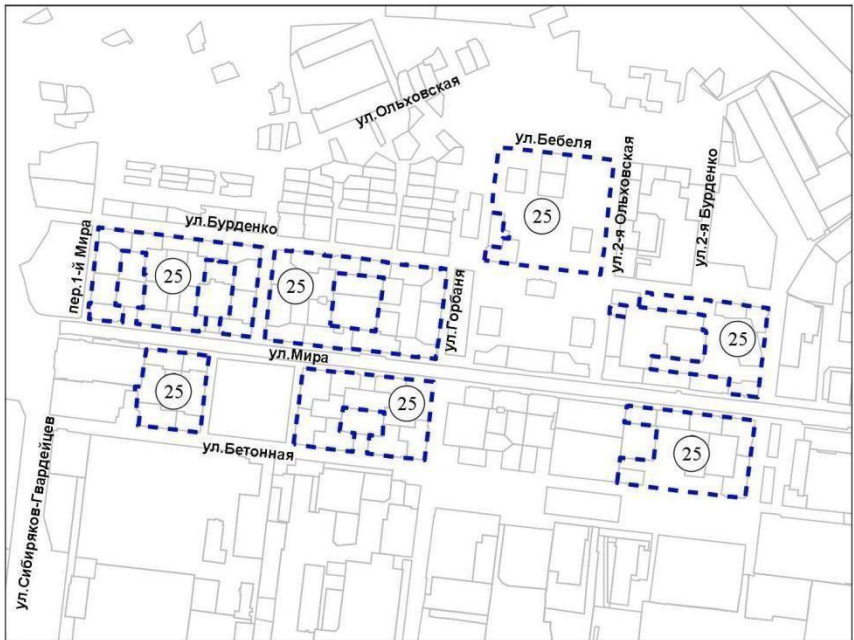


Масштаб 1 : 10 000

Приложение 25 к карте границ территорий, предусматривающих осуществление комплексного развития территории

Фрагмент карты границ территорий, предусматривающих осуществление комплексного развития территории

25 территория по улице Мира



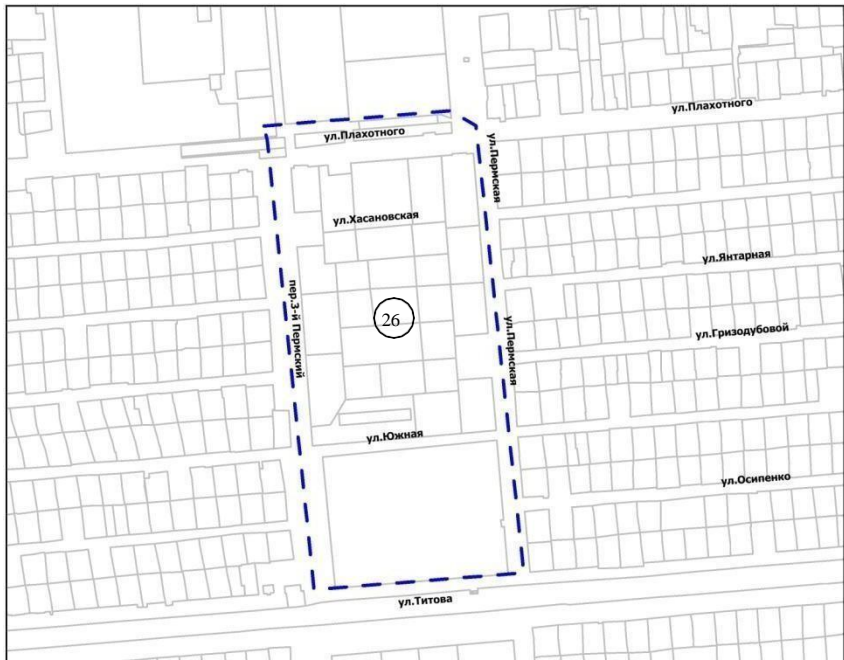
Масштаб 1 : 20 000

Приложение 26 к карте границ территорий, предусматривающих осуществление комплексного развития территории

Фрагмент карты границ территорий, предусматривающих осуществление комплексного развития территории

26

территория по улице Плахотного, Пермской, Титова и пер. 3-й Пермский



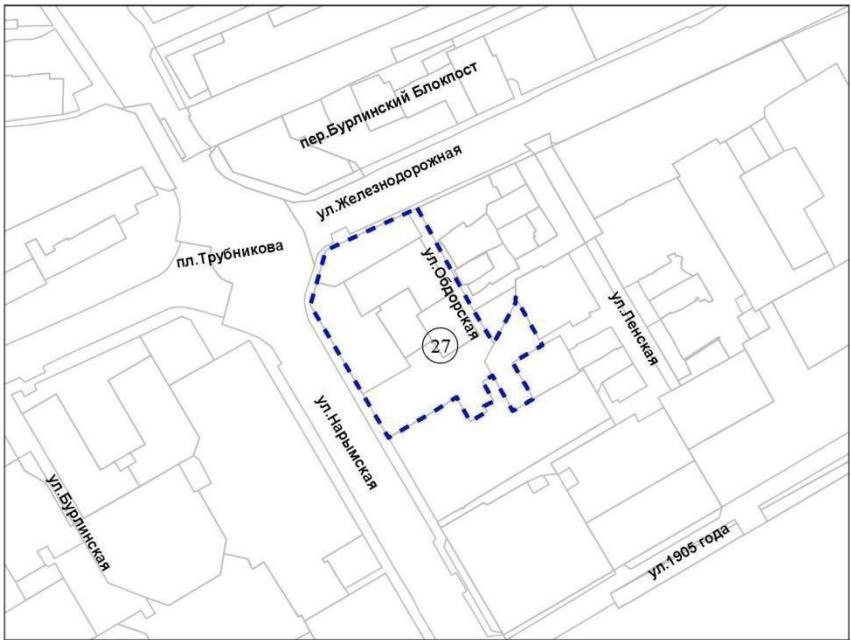
Масштаб 1 : 30 000

Приложение 27 к карте границ территорий, предусматривающих осуществление комплексного развития территории

Фрагмент карты границ территорий, предусматривающих осуществление комплексного развития территории

27

территория по улице Обдорская



Масштаб 1 : 5 000

Приложение 28 к карте границ территорий, предусматривающих осуществление комплексного развития территории

Фрагмент карты границ территорий, предусматривающих осуществление комплексного развития территории

28 территория по улице Плахотного, пер. 3-й Пермский, Титова , Связистов



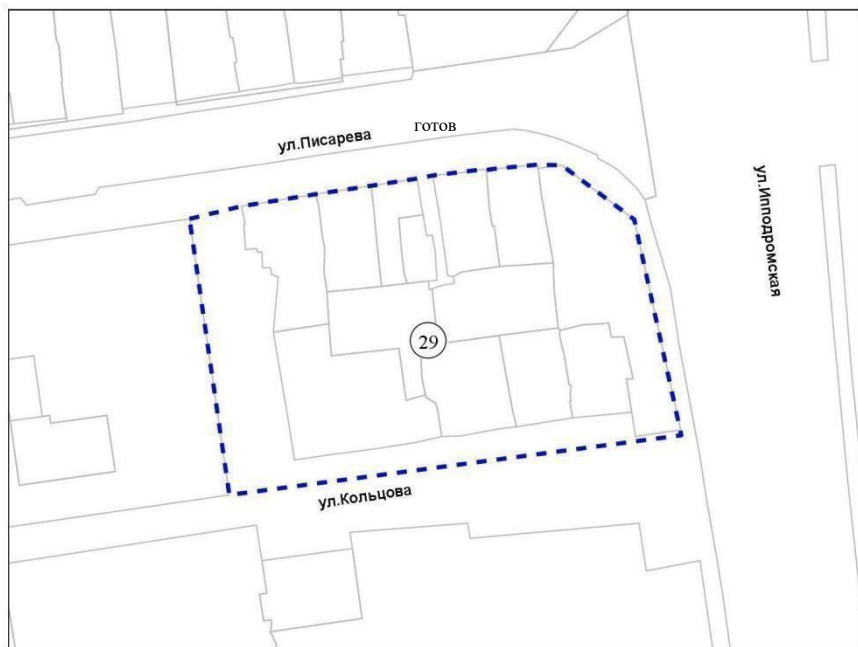
Масштаб 1 : 4 000

Приложение 29 к карте границ территорий, предусматривающих осуществление комплексного развития территории

Фрагмент карты границ территорий, предусматривающих осуществление комплексного развития территории



территория, ограниченная улицами Писарева, Ипподромской, Кольцова

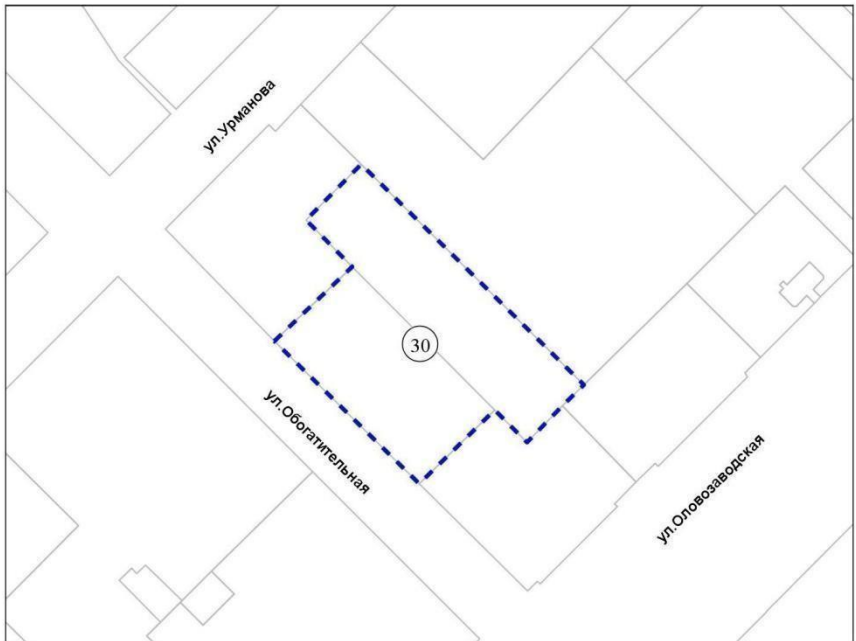


Масштаб 1 : 2 000

Приложение 30 к карте границ территорий, предусматривающих осуществление комплексного развития территории

Фрагмент карты границ территорий, предусматривающих осуществление комплексного развития территории

30 территория по улице Обогагательная



Масштаб 1 : 2 000

Приложение 31 к карте границ территорий, предусматривающих осуществление комплексного развития территории

Фрагмент карты границ территорий, предусматривающих осуществление комплексного развития территории

31 территория по улице Днепровская



Масштаб 1 : 5 000

Приложение 32 к карте границ территорий, предусматривающих осуществление комплексного развития территории

Фрагмент карты границ территорий, предусматривающих осуществление комплексного развития территории

32

территория по улице Хилокская

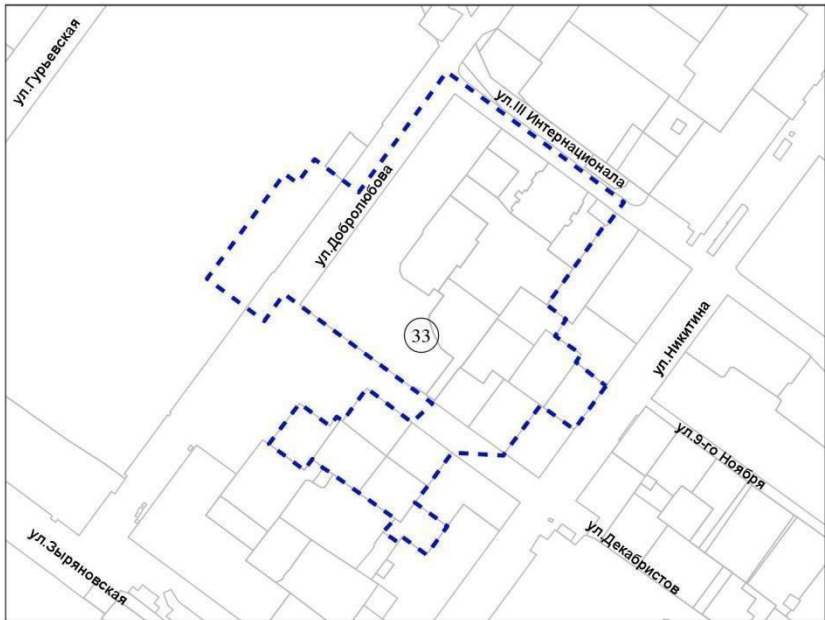


Масштаб 1 : 5 000

Приложение 33 к карте границ территорий, предусматривающих осуществление комплексного развития территории

Фрагмент карты границ территорий, предусматривающих осуществление комплексного развития территории

33 территория, ограниченная улицами Никитина, Добролюбова, III Интернационала

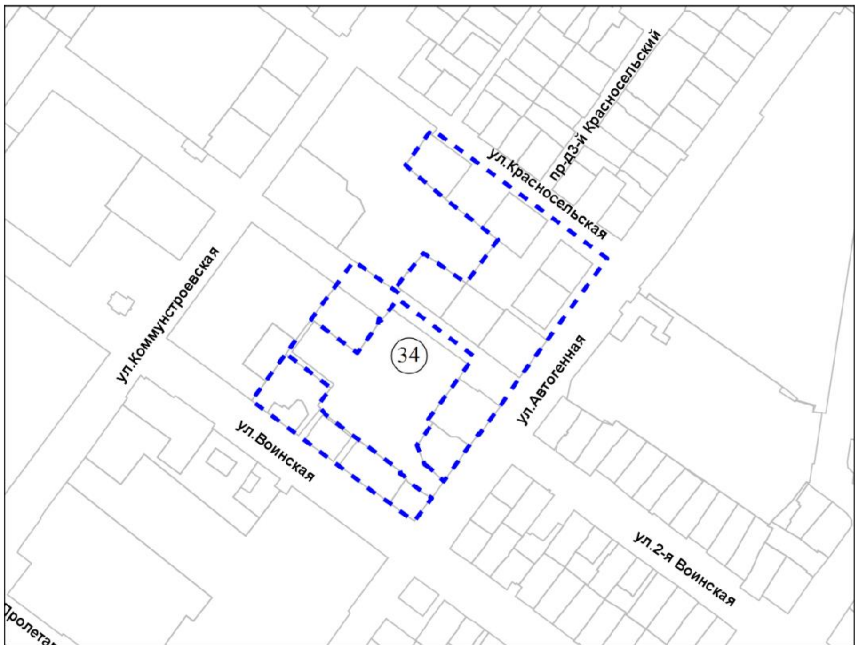


Масштаб 1 : 5 000

Приложение 34 к карте границ территорий, предусматривающих осуществление комплексного развития территории

Фрагмент карты границ территорий, предусматривающих осуществление комплексного развития территории

34 территория, ограниченная улицами Красносельской, Автогенной, Воинской, Коммунистической



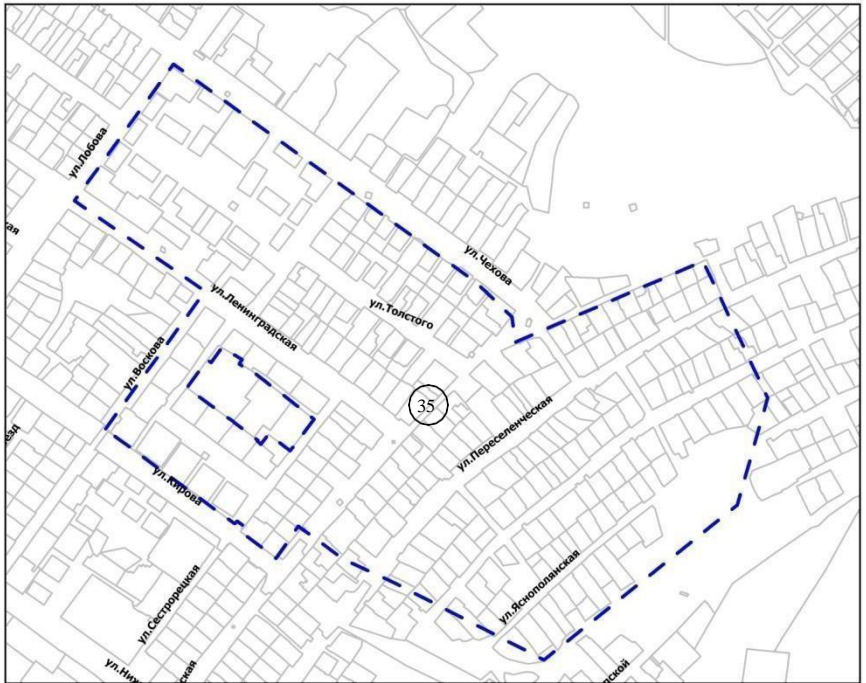
Масштаб 1 : 5 000

Приложение 35 к карте границ территорий, предусматривающих осуществление комплексного развития территории

Фрагмент карты границ территорий, предусматривающих осуществление комплексного развития территории

35

территория, ограниченная улицами Лобова, Чехова, Кузбасской, Кирова

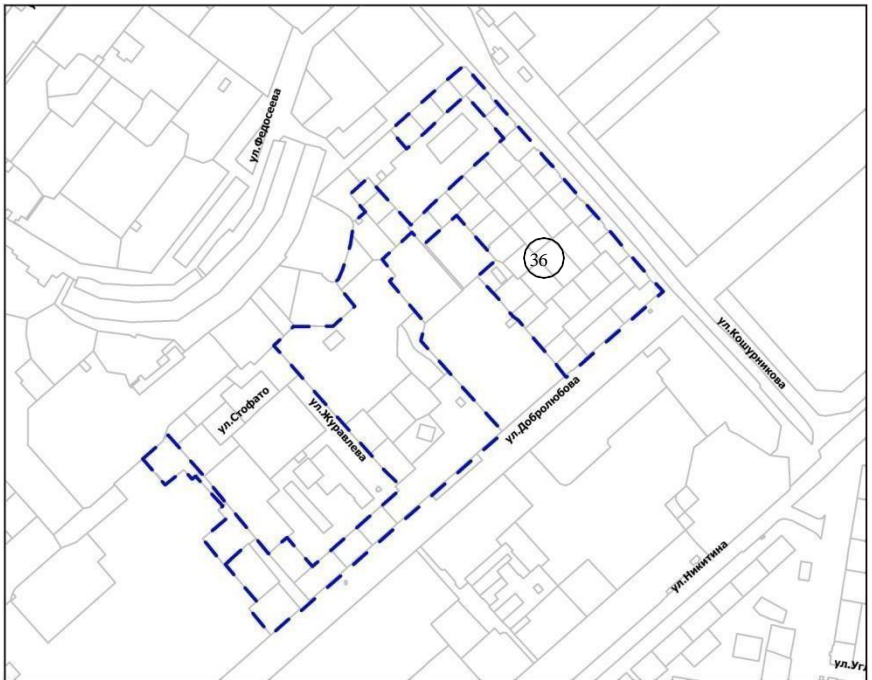


Масштаб 1 : 4 000

Приложение 36 к карте границ территорий, предусматривающих осуществление комплексного развития территории

Фрагмент карты границ территорий, предусматривающих осуществление комплексного развития территории

36 территория по улице Добролюбова



Масштаб 1 : 4 000

Приложение 37 к карте границ территорий, предусматривающих осуществление комплексного развития территории

Фрагмент карты границ территорий, предусматривающих осуществление комплексного развития территории



территория по улице Пархоменко, Плехотного, Связистов

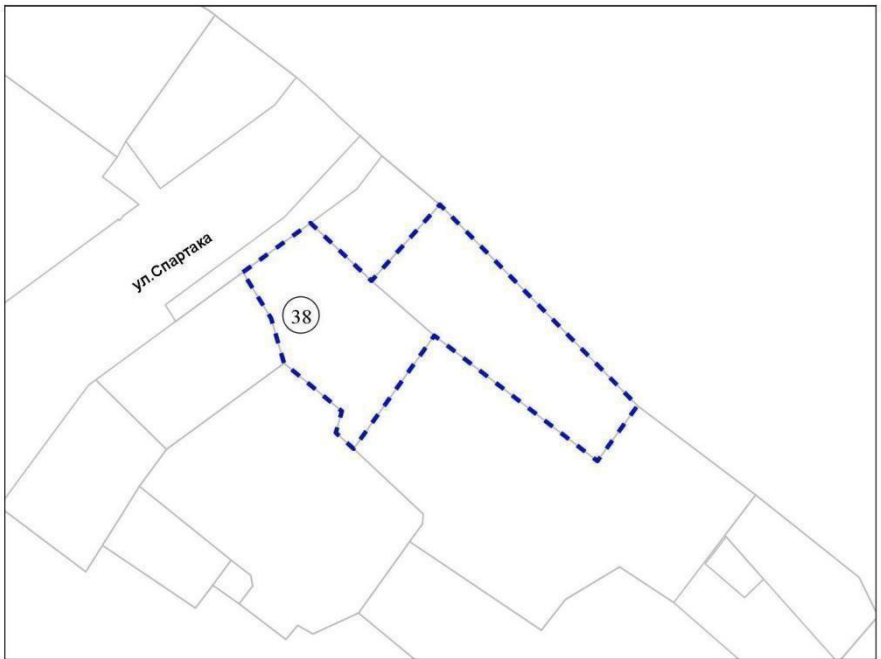


Масштаб 1 : 3 500

Приложение 38 к карте границ территорий, предусматривающих осуществление комплексного развития территории

Фрагмент карты границ территорий, предусматривающих осуществление комплексного развития территории

38 территория по улице Спартака



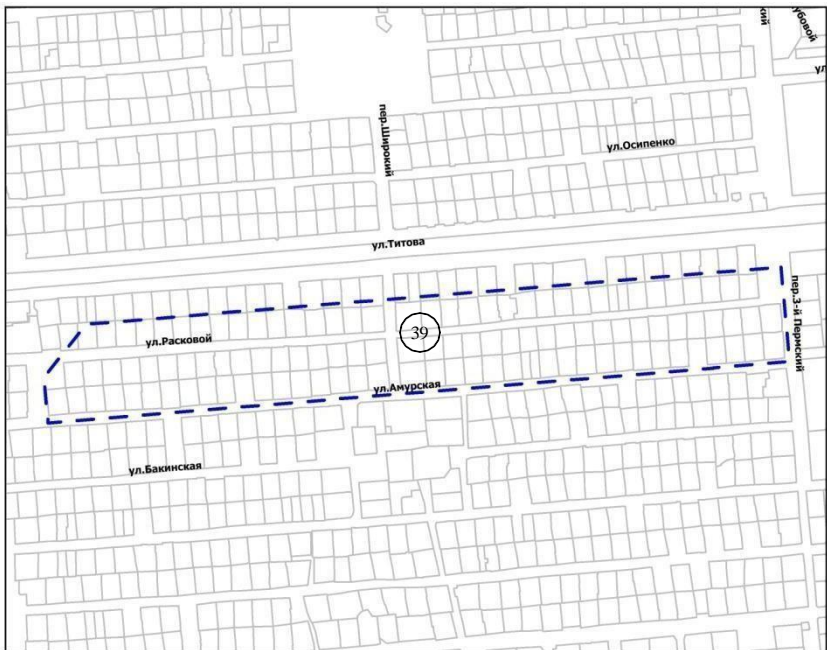
Масштаб 1 : 2 000

Приложение 39 к карте границ территорий, предусматривающих осуществление комплексного развития территории

Фрагмент карты границ территорий, предусматривающих осуществление комплексного развития территории

39

территория по улице Титова, пер. 3-й пермский, Амурской



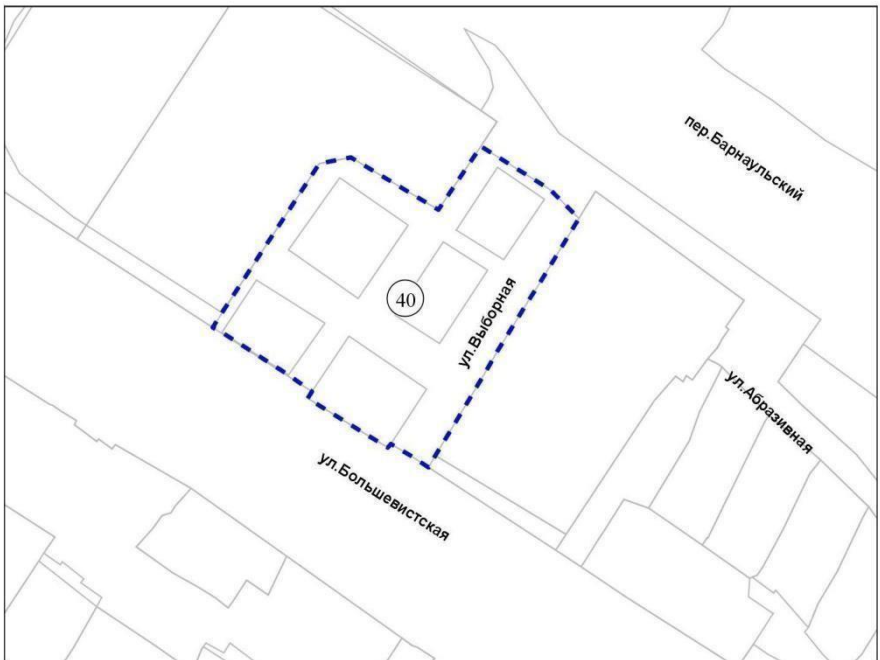
Масштаб 1 : 3 000

Приложение 40 к карте границ территорий, предусматривающих осуществление комплексного развития территории

Фрагмент карты границ территорий, предусматривающих осуществление комплексного развития территории



территория, ограниченная улицами Выборной и Большевистской



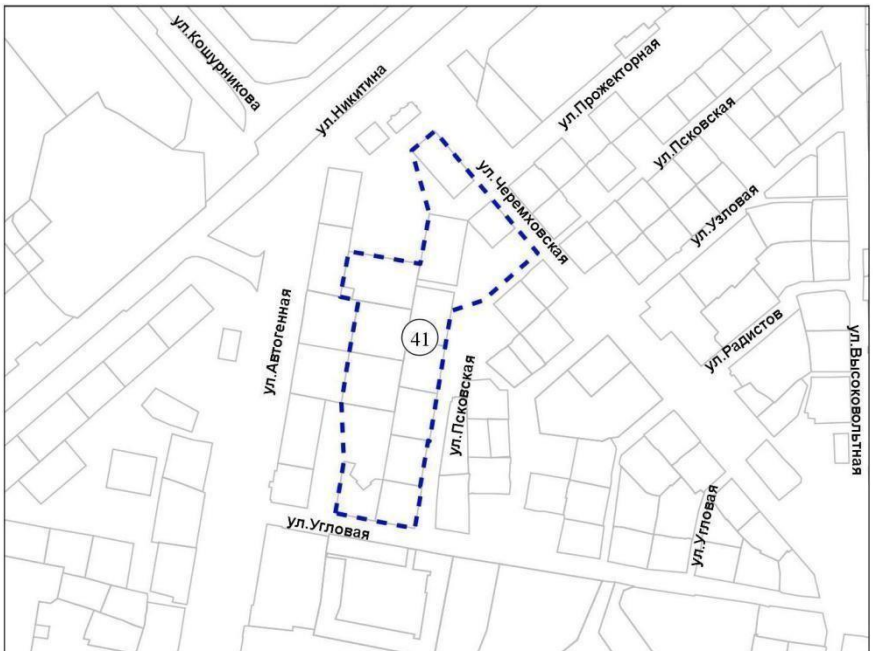
Масштаб 1 : 2 000

Приложение 41 к карте границ территорий, предусматривающих осуществление комплексного развития территории

Фрагмент карты границ территорий, предусматривающих осуществление комплексного развития территории



территория, ограниченная улицами Черемховской, Псковской, Угловой, Автогенной

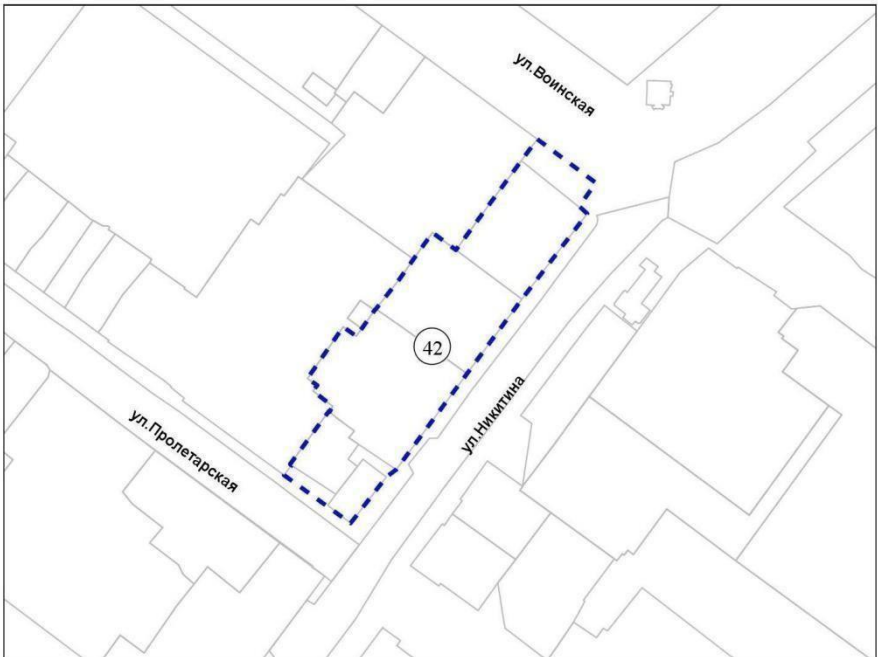


Масштаб 1 : 5 000

Приложение 42 к карте границ территорий, предусматривающих осуществление комплексного развития территории

Фрагмент карты границ территорий, предусматривающих осуществление комплексного развития территории

42 территория, ограниченная улицами Воинской, Никитина, Пролетарской



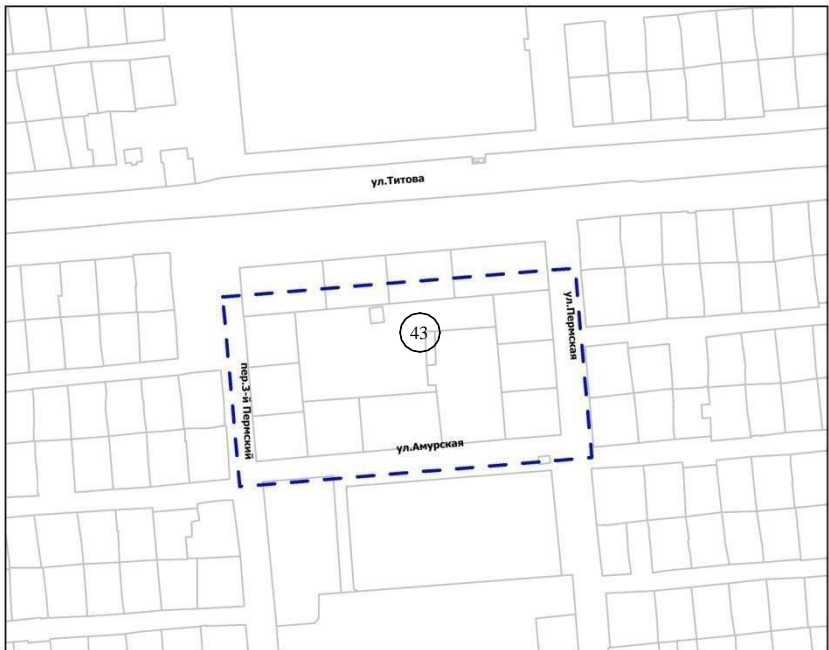
Масштаб 1 : 3 000

Приложение 43 к карте границ территорий, предусматривающих осуществление комплексного развития территории

Фрагмент карты границ территорий, предусматривающих осуществление комплексного развития территории



территория по улице Титова, Пермской, Амурской, пер. 3-й Пермский

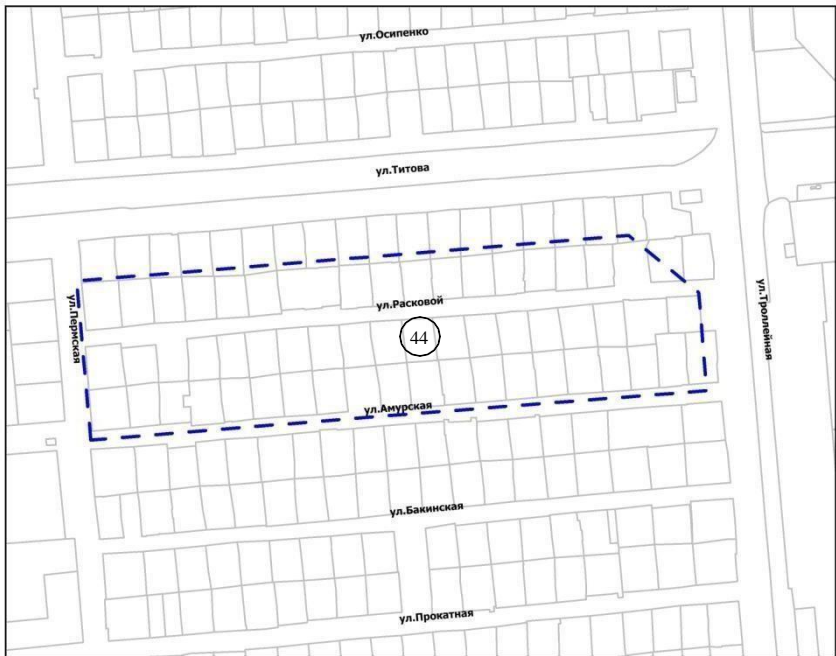


Масштаб 1 : 3 500

Приложение 44 к карте границ территорий, предусматривающих осуществление комплексного развития территории

Фрагмент карты границ территорий, предусматривающих осуществление комплексного развития территории

44 территория по улице Титова, Троллейной, Амурской, Пермской



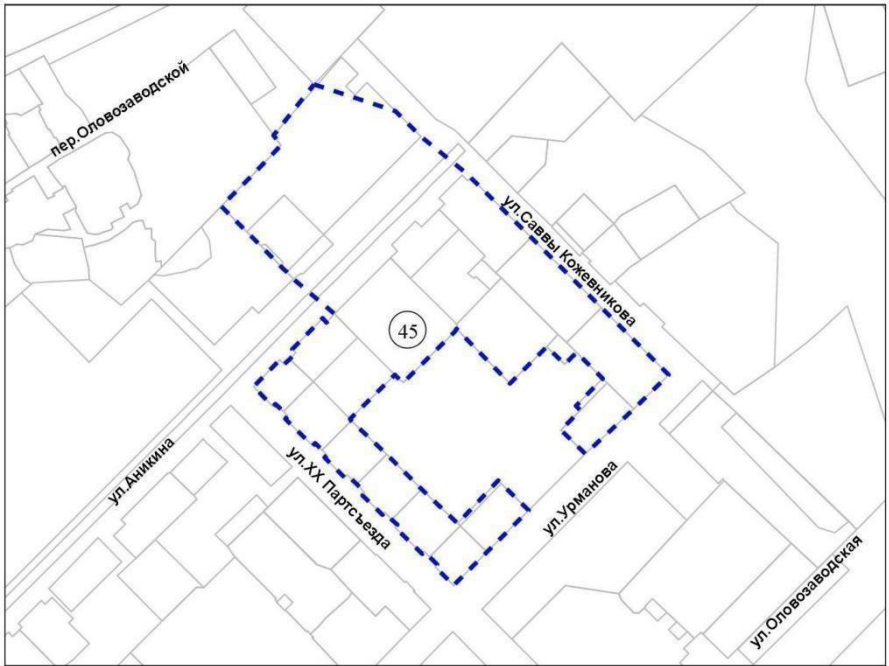
Масштаб 1 : 2 000

Приложение 45 к карте границ территорий, предусматривающих осуществление комплексного развития территории

Фрагмент карты границ территорий, предусматривающих осуществление комплексного развития территории



территория, ограниченная улицами Аникина, Саввы Кожевникова, Урманова, XX Партсъезда



Масштаб 1 : 5 000

Приложение 46 к карте границ территорий, предусматривающих осуществление комплексного развития территории

Фрагмент карты границ территорий, предусматривающих осуществление комплексного развития территории

46

территория по улице Титова



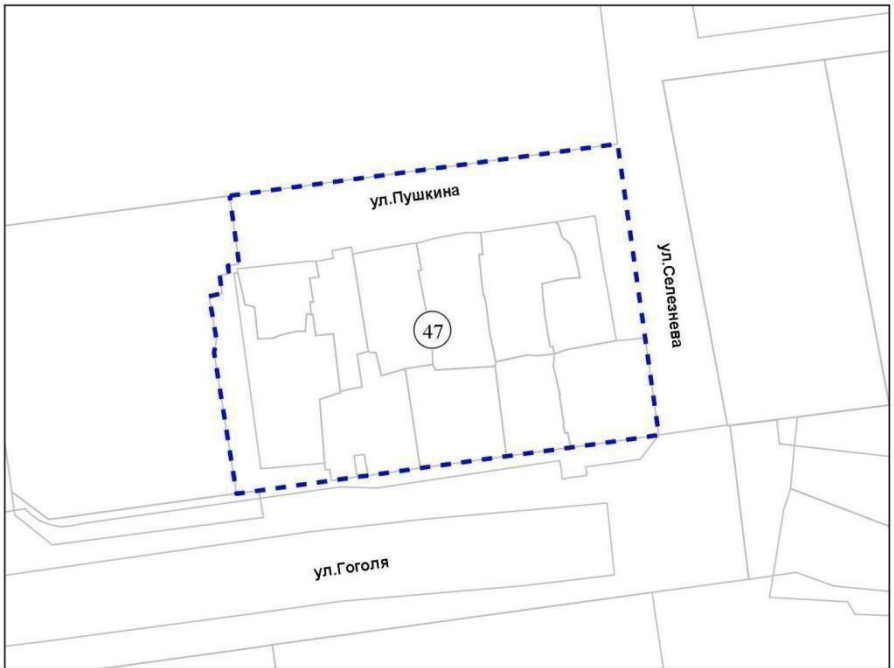
Масштаб 1:7 000

Приложение 47 к карте границ территорий, предусматривающих осуществление комплексного развития территории

Фрагмент карты границ территорий, предусматривающих осуществление комплексного развития территории



территория, ограниченная улицами Пушкина, Селезнева, Гоголя



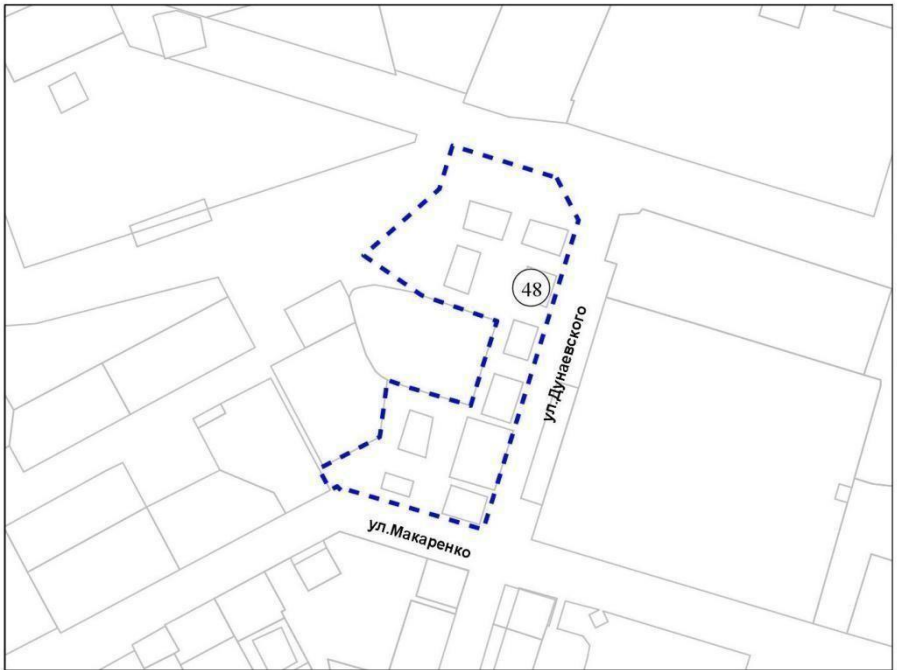
Масштаб 1 : 2 000

Приложение 48 к карте границ территорий, предусматривающих осуществление комплексного развития территории

Фрагмент карты границ территорий, предусматривающих осуществление комплексного развития территории

48

территория, ограниченная улицами Дунаевского и Макаренко

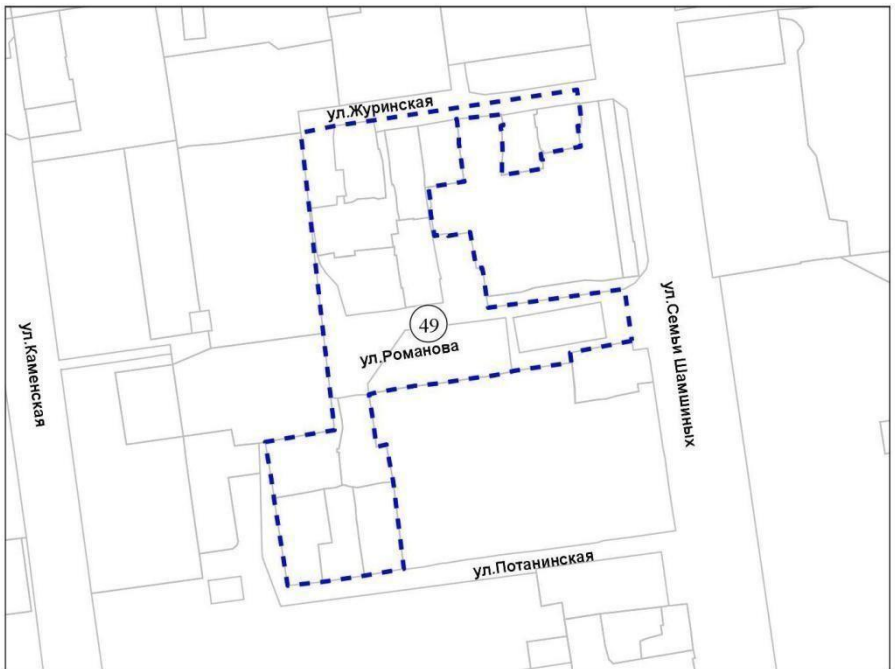


Масштаб 1 : 5 000

Приложение 49 к карте границ территорий, предусматривающих осуществление комплексного развития территории

Фрагмент карты границ территорий, предусматривающих осуществление комплексного развития территории

49 территория, ограниченная улицами Журиной, Семьи Шамшиных, Потанинской, ул.Романова



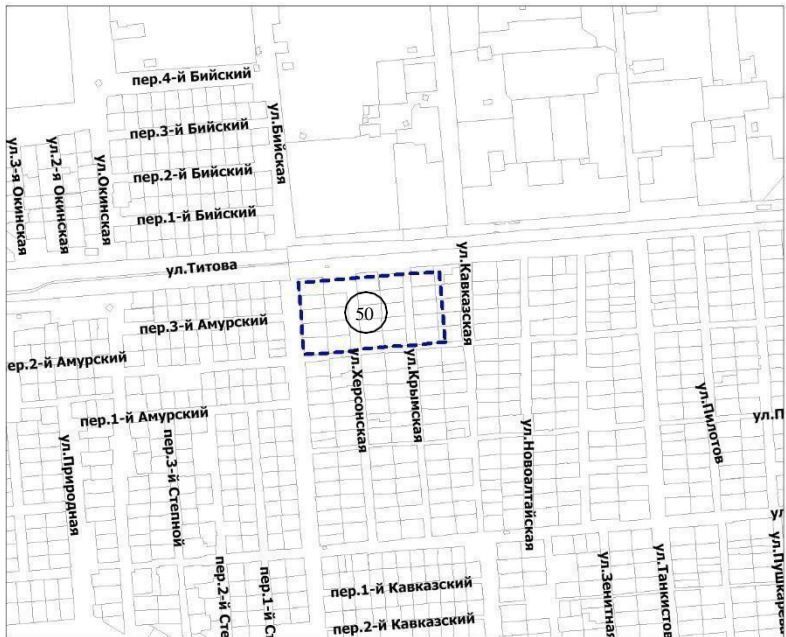
Масштаб 1 : 3 000

Приложение 50 к карте границ территорий, предусматривающих осуществление комплексного развития территории

Фрагмент карты границ территорий, предусматривающих осуществление комплексного развития территории

50

территория по улице Титова



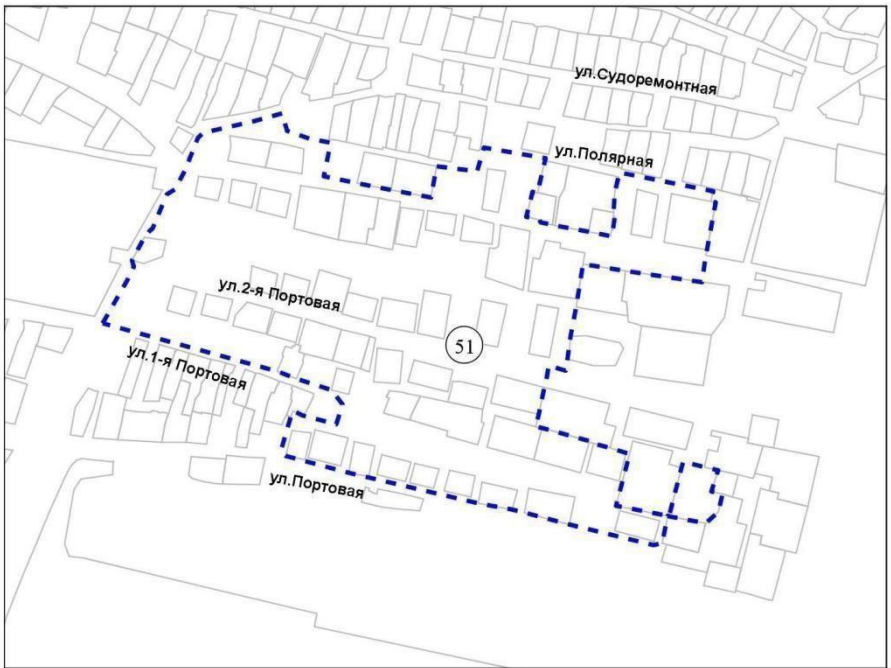
Масштаб 1:7 000

Приложение 51 к карте границ территорий, предусматривающих осуществление комплексного развития территории

Фрагмент карты границ территорий, предусматривающих осуществление комплексного развития территории

51

территория, ограниченная улицами Полярной и Портовой



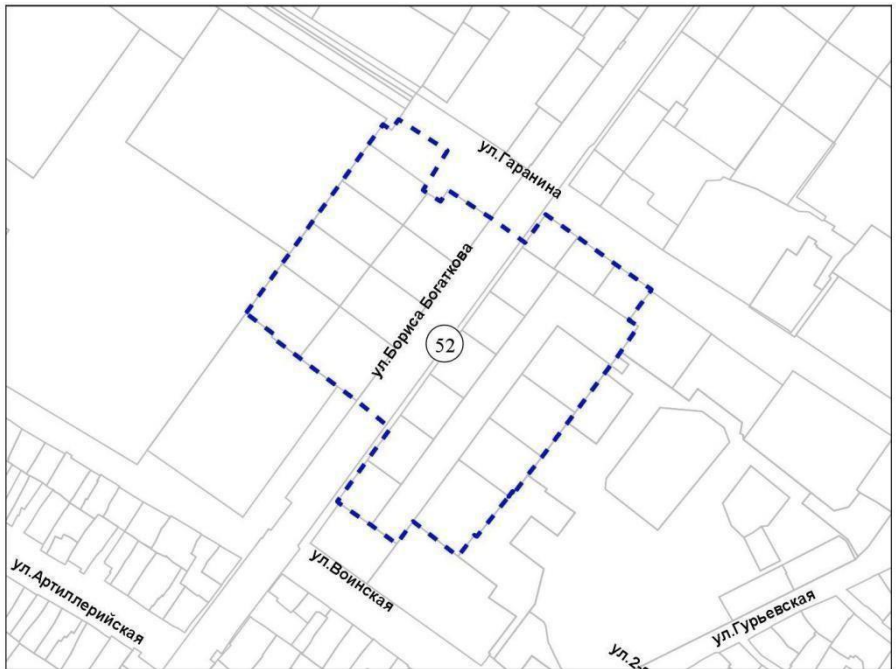
Масштаб 1 : 7 000

Приложение 52 к карте границ территорий, предусматривающих осуществление комплексного развития территории

Фрагмент карты границ территорий, предусматривающих осуществление комплексного развития территории



территория, ограниченная улицами Воинской и Гаранина



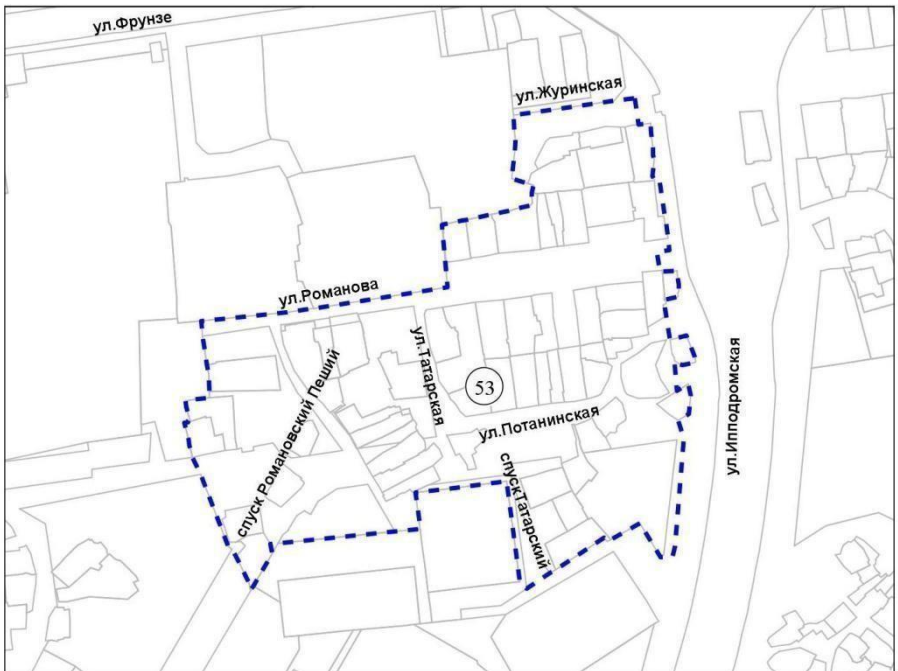
Масштаб 1 : 5 000

Приложение 53 к карте границ территорий, предусматривающих осуществление комплексного развития территории

Фрагмент карты границ территорий, предусматривающих осуществление комплексного развития территории



территория, ограниченная улицами Ипподромской, Журинской, Романова, спуском Татарским



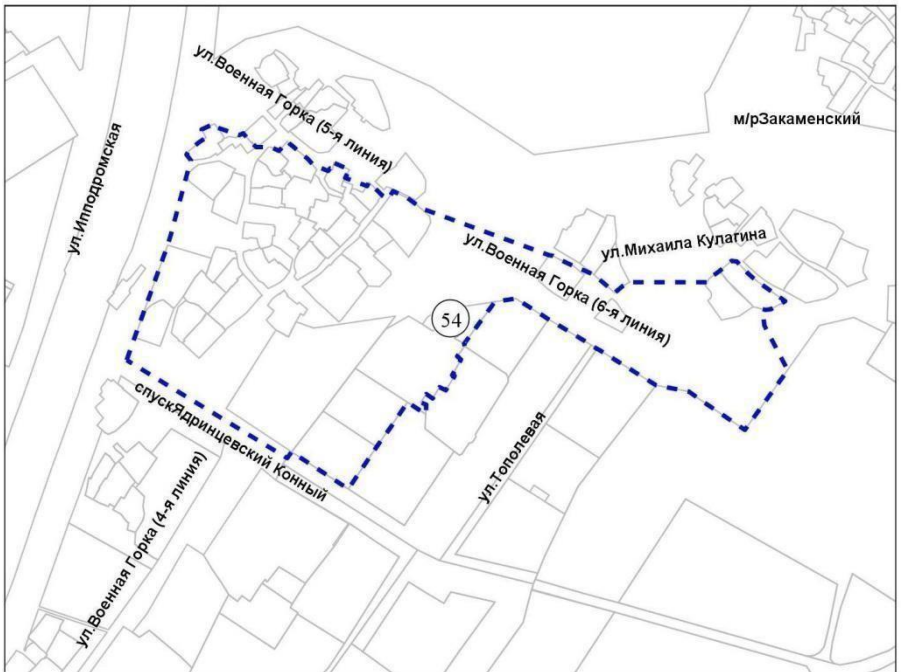
Масштаб 1 : 5 000

Приложение 54 к карте границ территорий, предусматривающих осуществление комплексного развития территории

Фрагмент карты границ территорий, предусматривающих осуществление комплексного развития территории

54

территория, ограниченная улицами Ипподромской, Тополевой, спуском Ядринцевским Конным



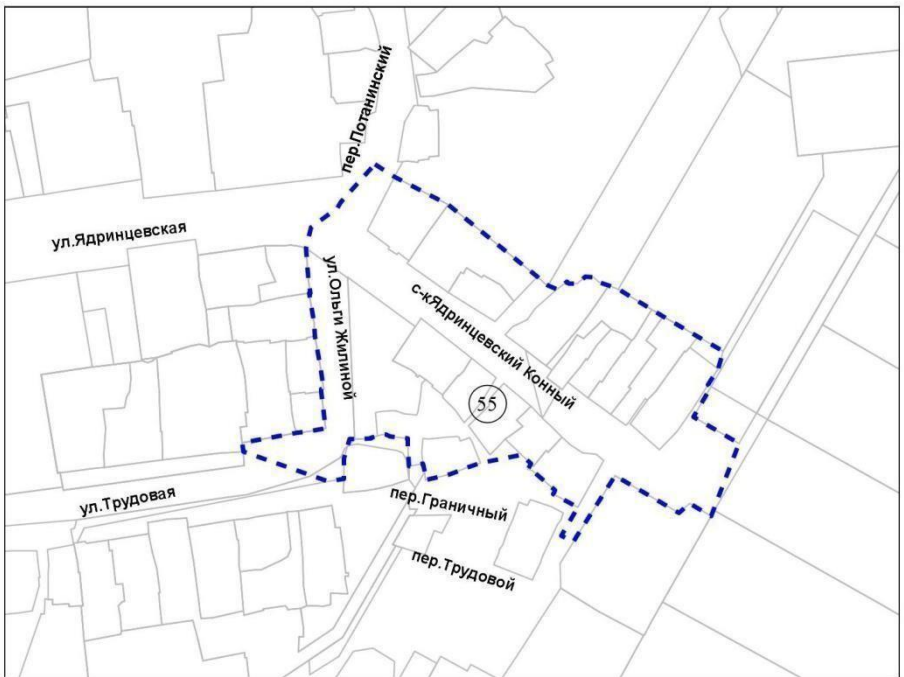
Масштаб 1 : 5 000

Приложение 55 к карте границ территорий, предусматривающих осуществление комплексного развития территории

Фрагмент карты границ территорий, предусматривающих осуществление комплексного развития территории



территория, ограниченная улицами Ядринцевской, Трудовой, переулком Граничным, переулком Потанинским

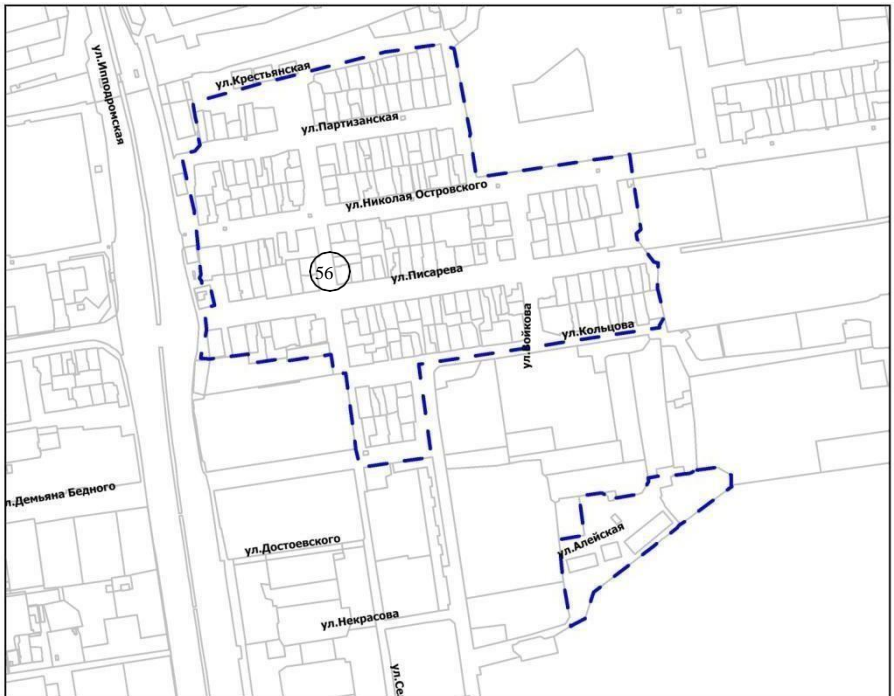


Масштаб 1 : 5 000

Приложение 56 к карте границ территорий, предусматривающих осуществление комплексного развития территории

Фрагмент карты границ территорий, предусматривающих осуществление комплексного развития территории

56 территория, ограниченная улицами Ипподромской, Крестьянской, Алейской



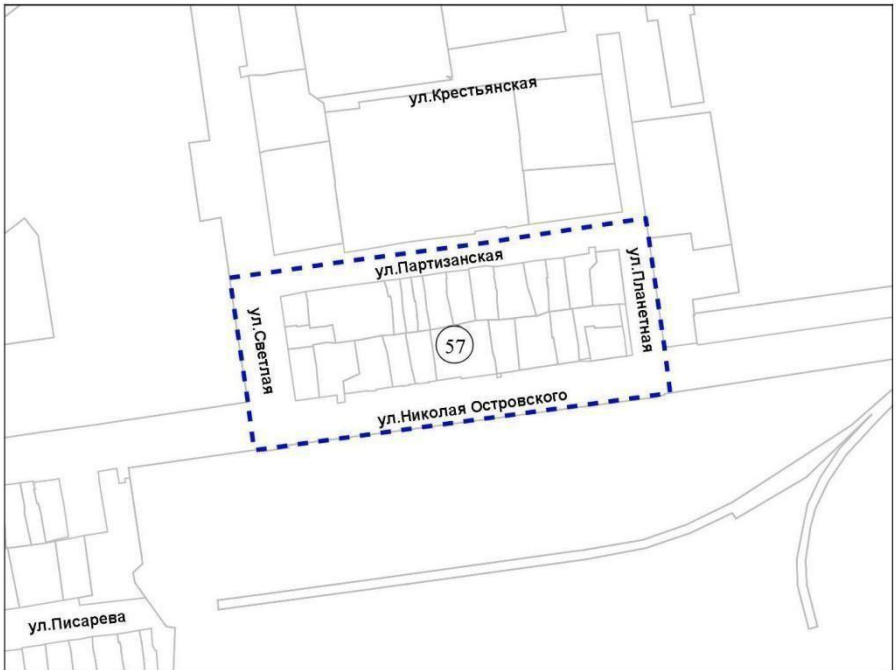
Масштаб 1 : 4 500

Приложение 57 к карте границ территорий, предусматривающих осуществление комплексного развития территории

Фрагмент карты границ территорий, предусматривающих осуществление комплексного развития территории



территория, ограниченная улицами Партизанской, Планетной, Николая Островского, Светлой



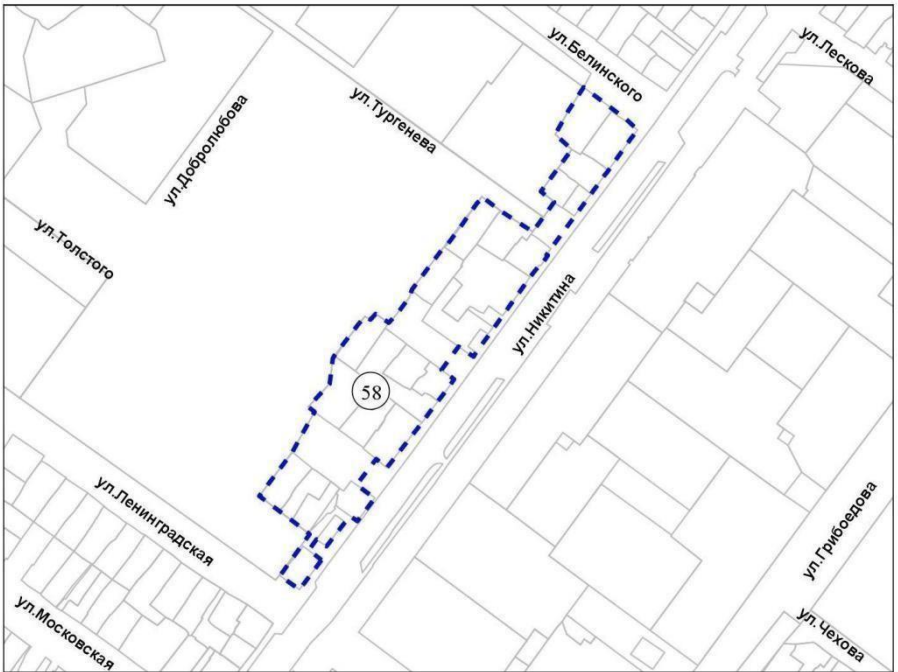
Масштаб 1 : 5 000

Приложение 58 к карте границ территорий, предусматривающих осуществление комплексного развития территории

Фрагмент карты границ территорий, предусматривающих осуществление комплексного развития территории



территория ограниченная улицами Белинского, Никитина, Ленинградской

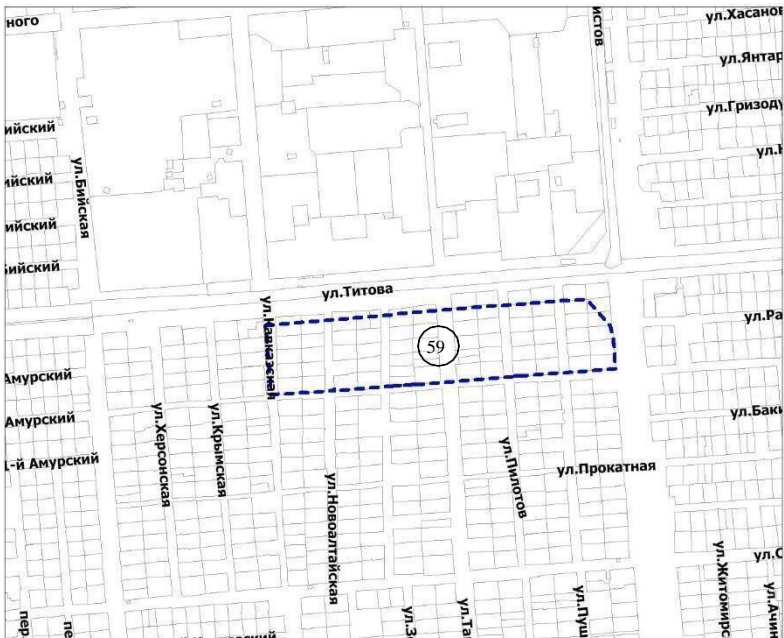


Масштаб 1 : 5 000

Приложение 59 к карте границ территорий, предусматривающих осуществление комплексного развития территории

Фрагмент карты границ территорий, предусматривающих осуществление комплексного развития территории

59 территория по улице Титова



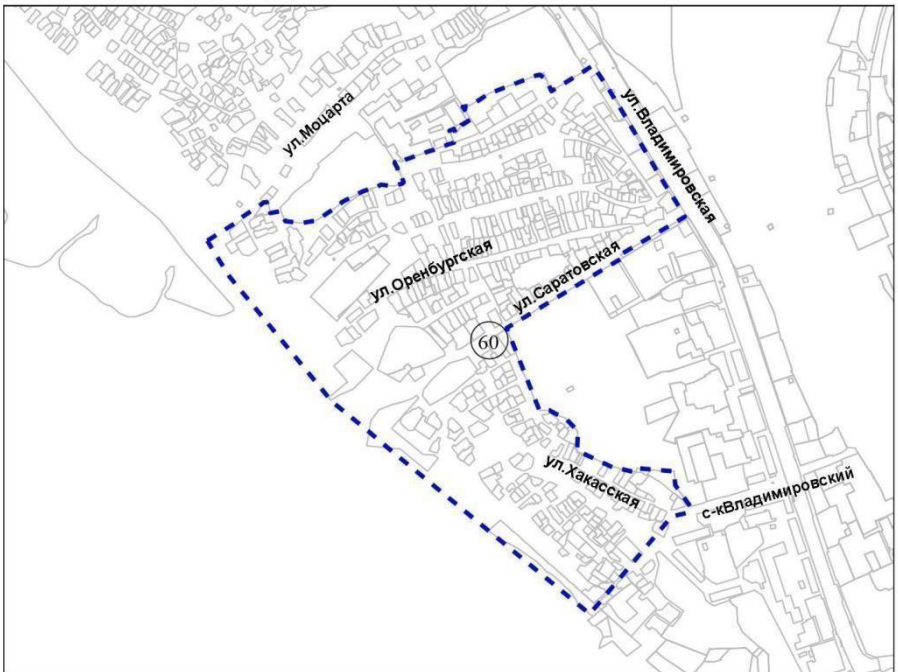
Масштаб 1:7 000

Приложение 60 к карте границ территорий, предусматривающих осуществление комплексного развития территории

Фрагмент карты границ территорий, предусматривающих осуществление комплексного развития территории



территория по улице Владимировская

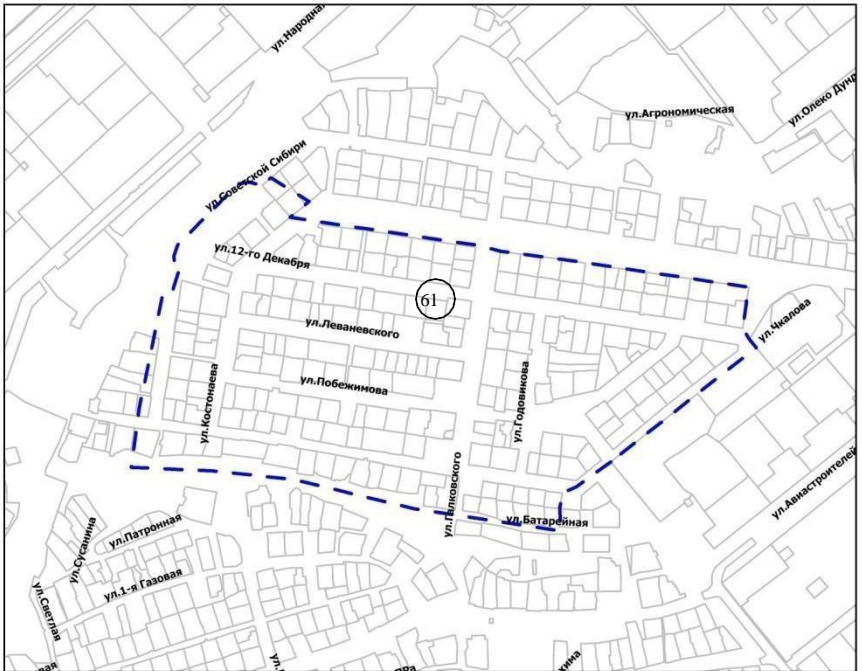


Масштаб 1 : 5 000

Приложение 61 к карте границ территорий, предусматривающих осуществление комплексного развития территории

Фрагмент карты границ территорий, предусматривающих осуществление комплексного развития территории

61 территория, ограниченная улицами Советской Сибири, Костонаева, Чкалова и Батарейной



Масштаб 1 : 4 000

Приложение 62 к карте границ территорий, предусматривающих осуществление комплексного развития территории

Фрагмент карты границ территорий, предусматривающих осуществление комплексного развития территории

62

территория по улице Немировича-Данченко



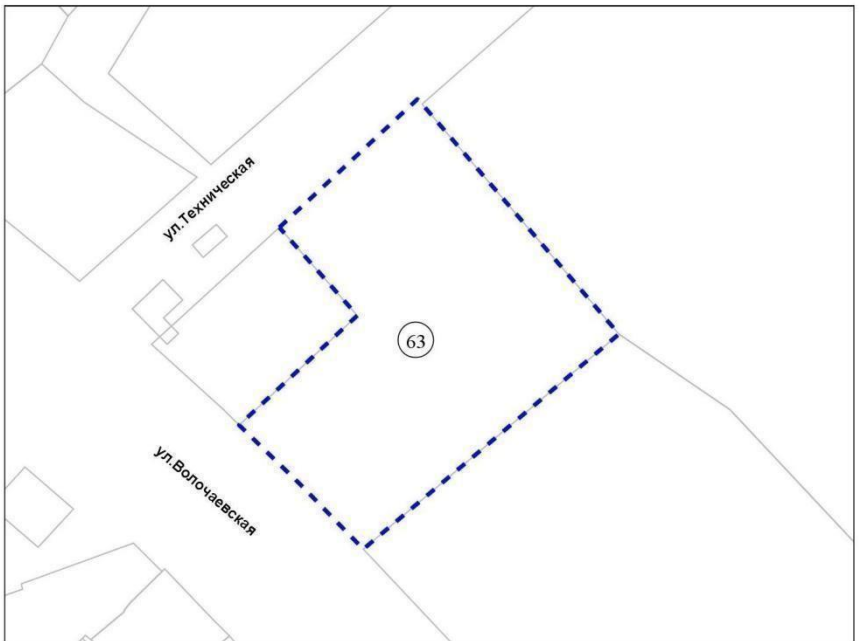
Масштаб 1:7 000

Приложение 63 к карте границ территорий, предусматривающих осуществление комплексного развития территории

Фрагмент карты границ территорий, предусматривающих осуществление комплексного развития территории



территория, ограниченная улицами Технической и Волочаевской



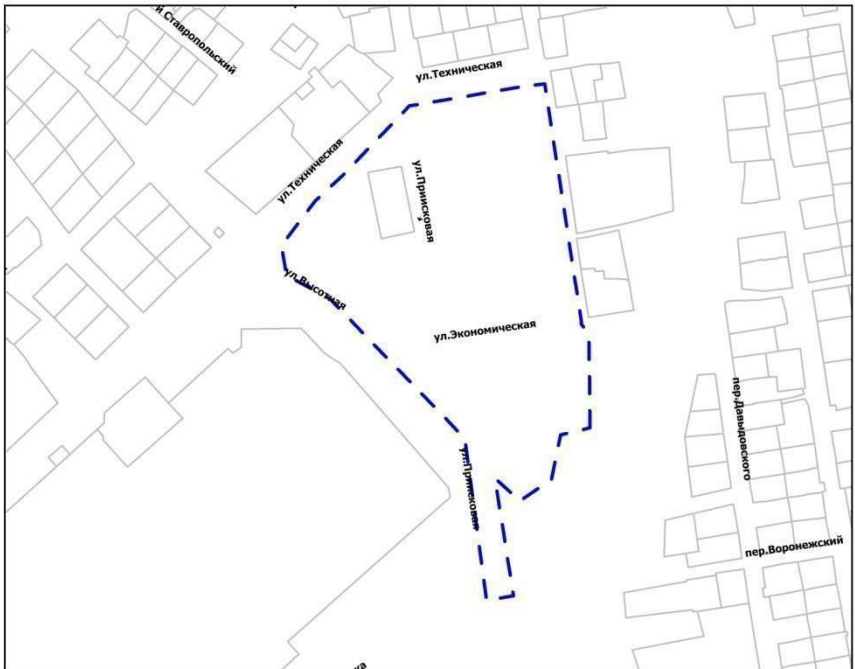
Масштаб 1 : 2 000

Приложение 64 к карте границ территорий, предусматривающих осуществление комплексного развития территории

Фрагмент карты границ территорий, предусматривающих осуществление комплексного развития территории

64

территория, ограниченная улицами Технической, Геологической, Высотной



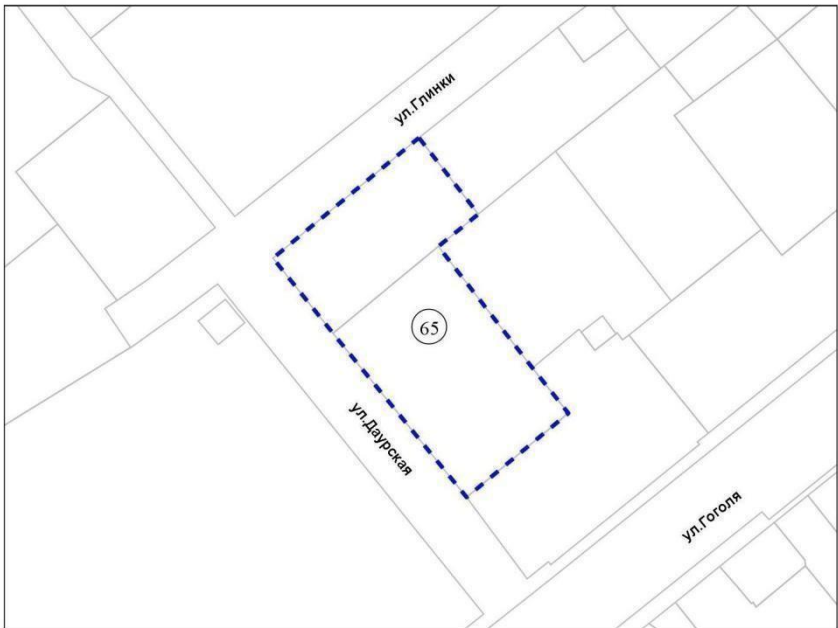
Масштаб 1 : 2 500

Приложение 65 к карте границ территорий, предусматривающих осуществление комплексного развития территории

Фрагмент карты границ территорий, предусматривающих осуществление комплексного развития территории



территория, ограниченная улицами Глинки, Даурской, Гоголя

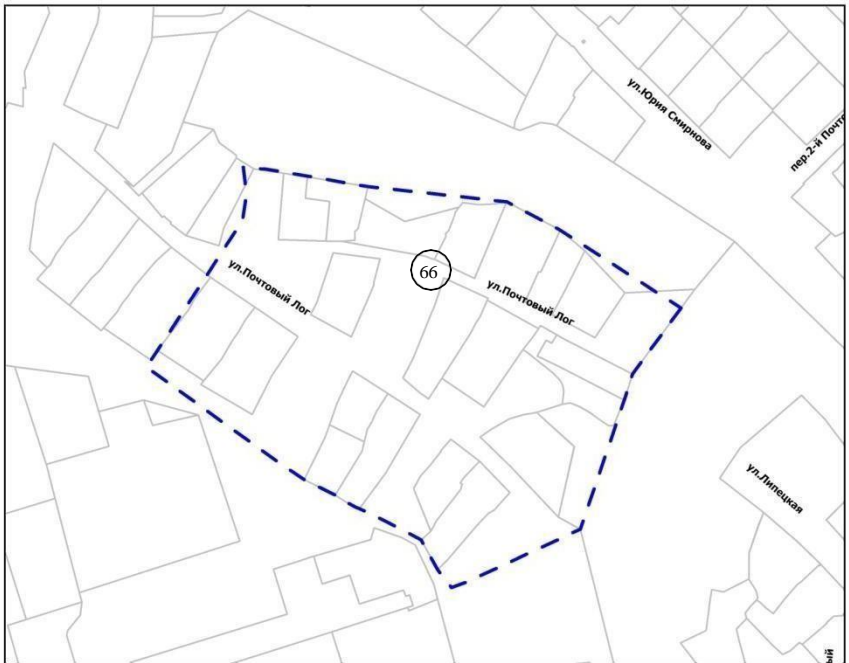


Масштаб 1 : 2 500

Приложение 66 к карте границ территорий, предусматривающих осуществление комплексного развития территории

Фрагмент карты границ территорий, предусматривающих осуществление комплексного развития территории

66 территория по улице Почтовый Лог



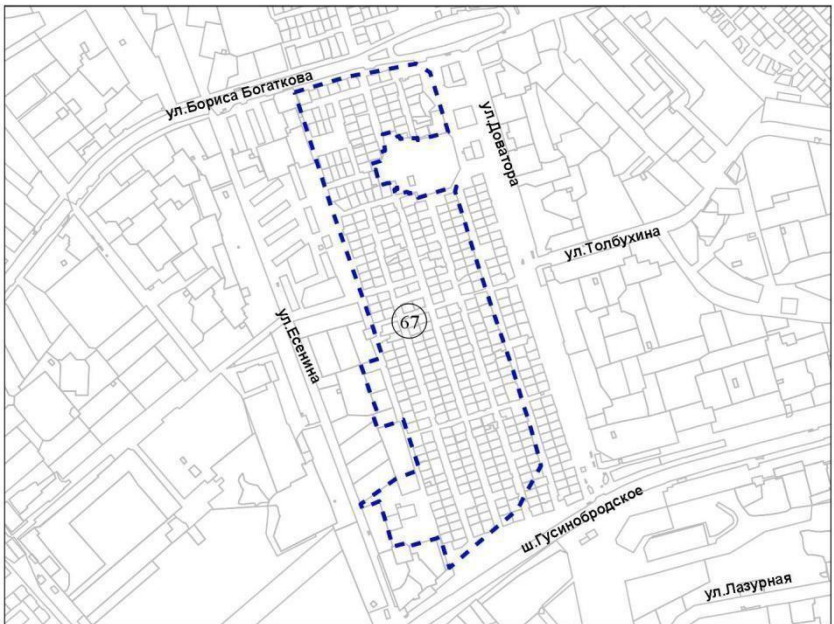
Масштаб 1 : 1 500

Приложение 67 к карте границ территорий, предусматривающих осуществление комплексного развития территории

Фрагмент карты границ территорий, предусматривающих осуществление комплексного развития территории



территория по улице Куприна



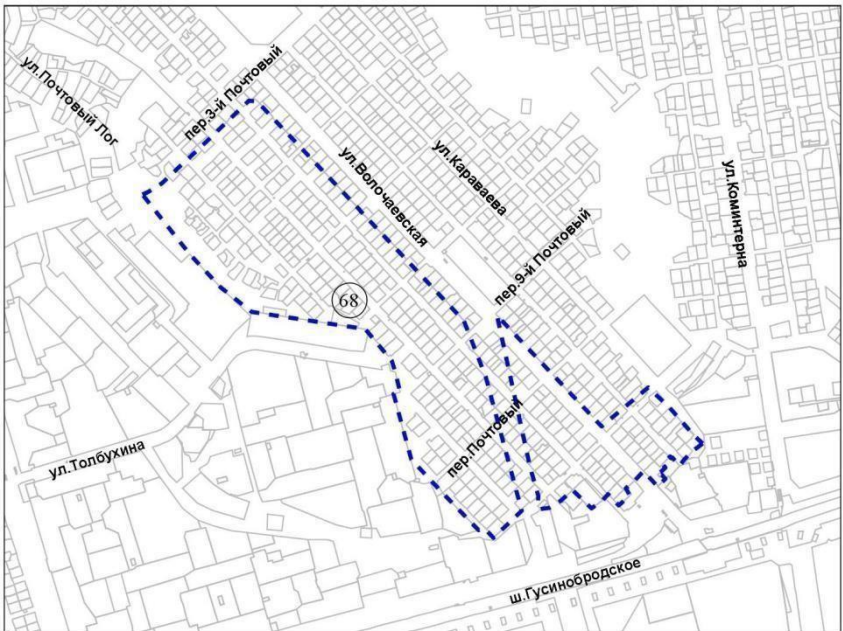
Масштаб 1 : 15 000

Приложение 68 к карте границ территорий, предусматривающих осуществление комплексного развития территории

Фрагмент карты границ территорий, предусматривающих осуществление комплексного развития территории

68

территория по улице Волочаевская



Масштаб 1 : 15 000

Приложение 69 к карте границ территорий, предусматривающих осуществление комплексного развития территории

Фрагмент карты границ территорий, предусматривающих осуществление комплексного развития территории



территория, ограниченная улицами Караваева, Ярослава Гашека, переулком 3-м Почтовым

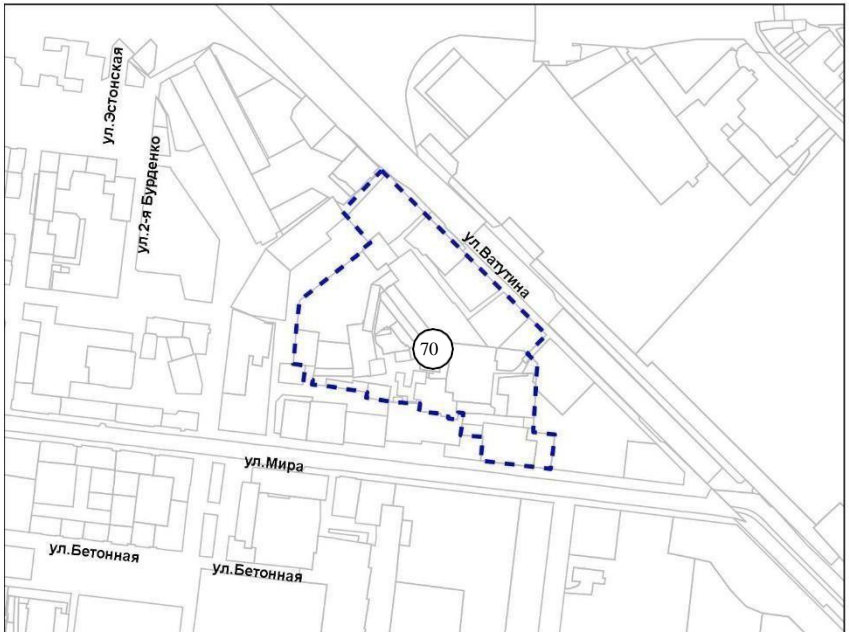


Масштаб 1 : 2 000

Приложение 70 к карте границ территорий, предусматривающих осуществление комплексного развития территории

Фрагмент карты границ территорий, предусматривающих осуществление комплексного развития территории

70 территория, ограниченная улицами Ватутина и Мира



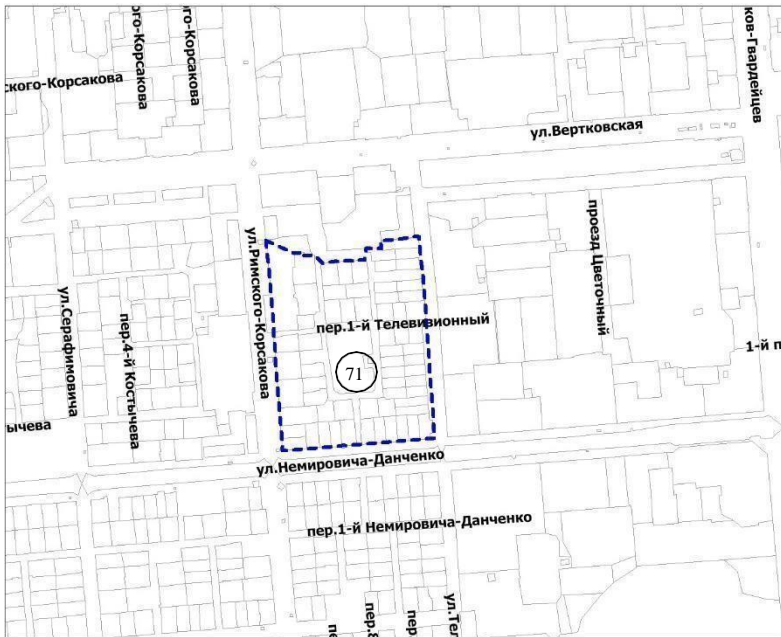
Масштаб 1:10 000

Приложение 71 к карте границ территорий, предусматривающих осуществление комплексного развития территории

Фрагмент карты границ территорий, предусматривающих осуществление комплексного развития территории

71

территория по улице Немировича-Данченко

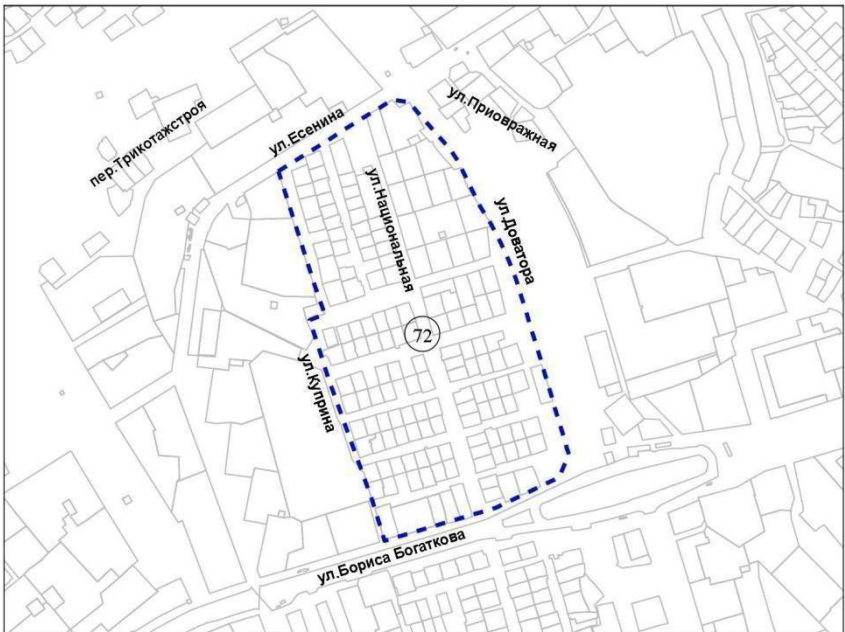


Масштаб 1:7 000

Приложение 72 к карте границ территорий, предусматривающих осуществление комплексного развития территории

Фрагмент карты границ территорий, предусматривающих осуществление комплексного развития территории

72 территория, ограниченная улицами Есенина, Доватора, Бориса Богаткова, Куприна



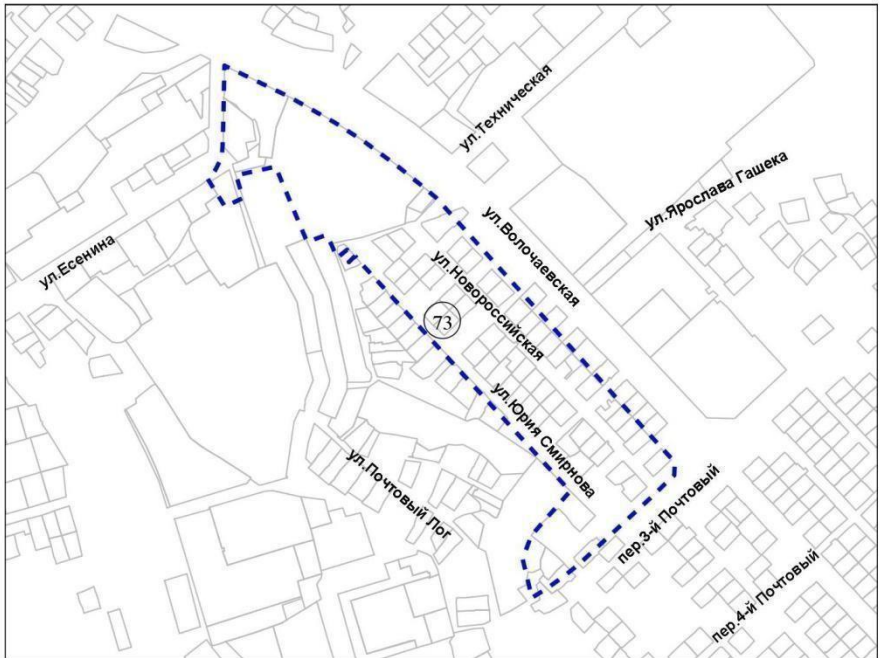
Масштаб 1 : 10 000

Приложение 73 к карте границ территорий, предусматривающих осуществление комплексного развития территории

Фрагмент карты границ территорий, предусматривающих осуществление комплексного развития территории

73

территория по улице Волочаевская



Масштаб 1 : 10 000

Приложение 74 к карте границ территорий, предусматривающих осуществление комплексного развития территории

Фрагмент карты границ территорий, предусматривающих осуществление комплексного развития территории

74 территория по улице Лазарева



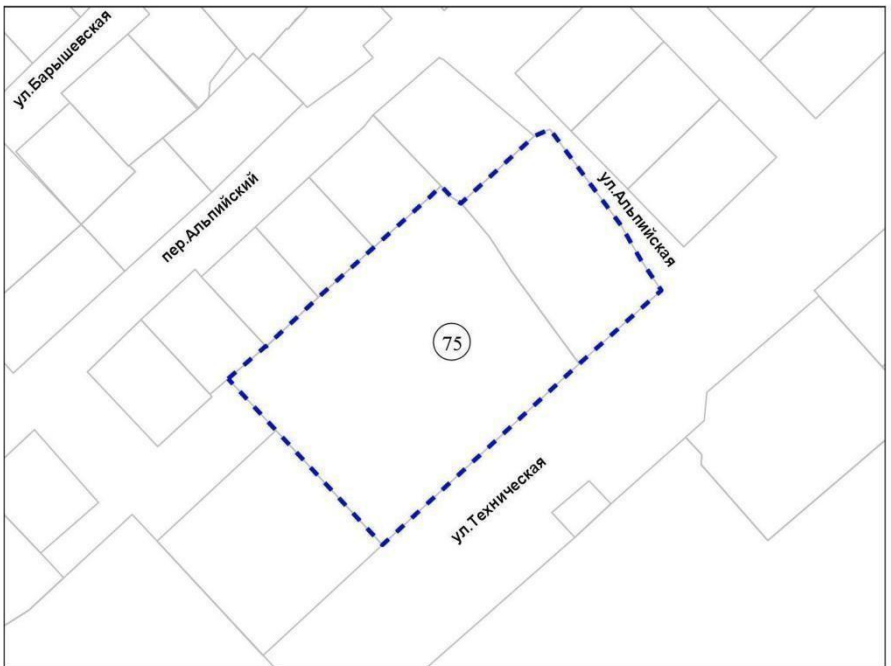
Масштаб 1 : 5 000

Приложение 75 к карте границ территорий, предусматривающих осуществление комплексного развития территории

Фрагмент карты границ территорий, предусматривающих осуществление комплексного развития территории



территория, ограниченная улицами Технической и Альпийской



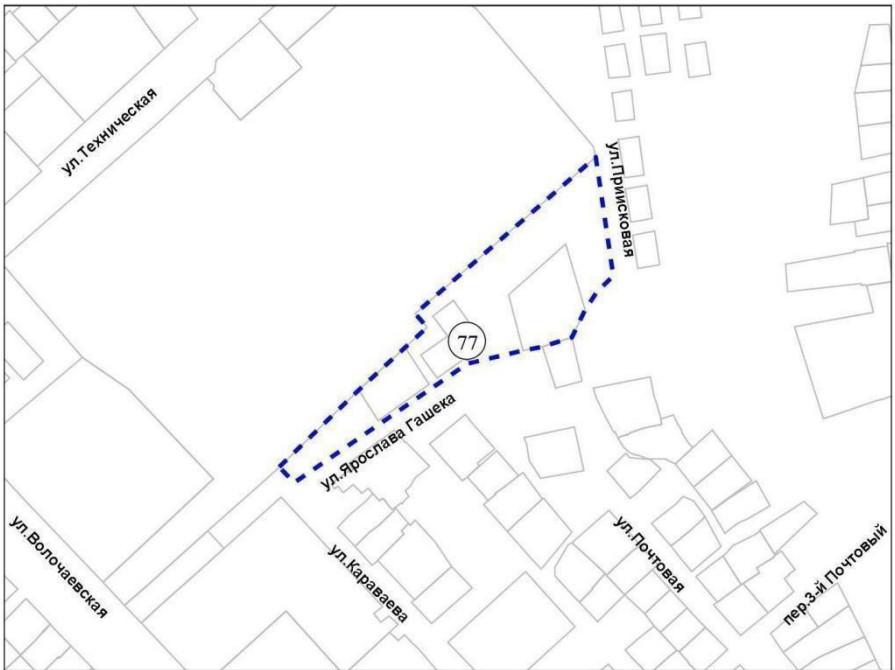
Масштаб 1 : 2 000

Приложение 77 к карте границ территорий, предусматривающих осуществление комплексного развития территории

Фрагмент карты границ территорий, предусматривающих осуществление комплексного развития территории



территория, ограниченная улицами Присковой, Ярослава Гашека



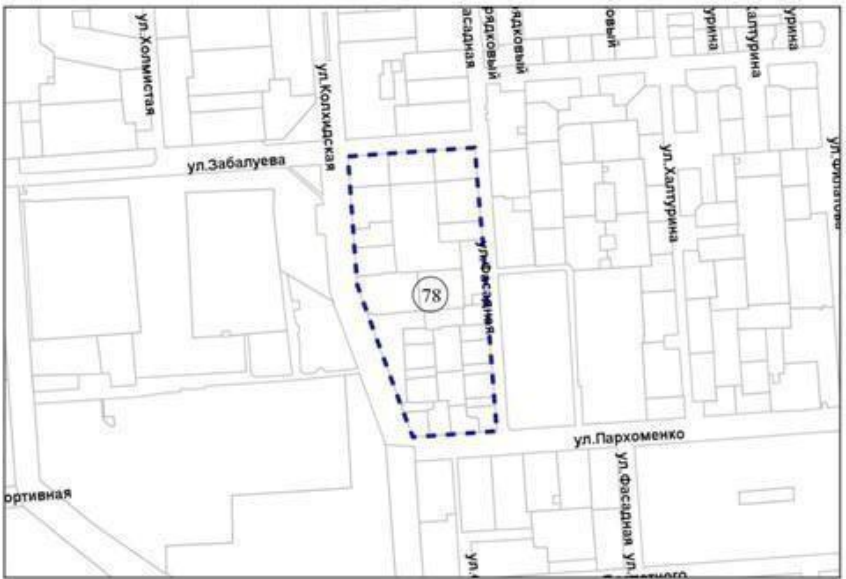
Масштаб 1 : 5 000

Приложение 78 к карте границ территорий, предусматривающих осуществление комплексного развития территории

Фрагмент карты границ территорий, предусматривающих осуществление комплексного развития территории

78

Территория, ограниченная улицами Забалуева, Фасадной, Пархоменко, Колхидской

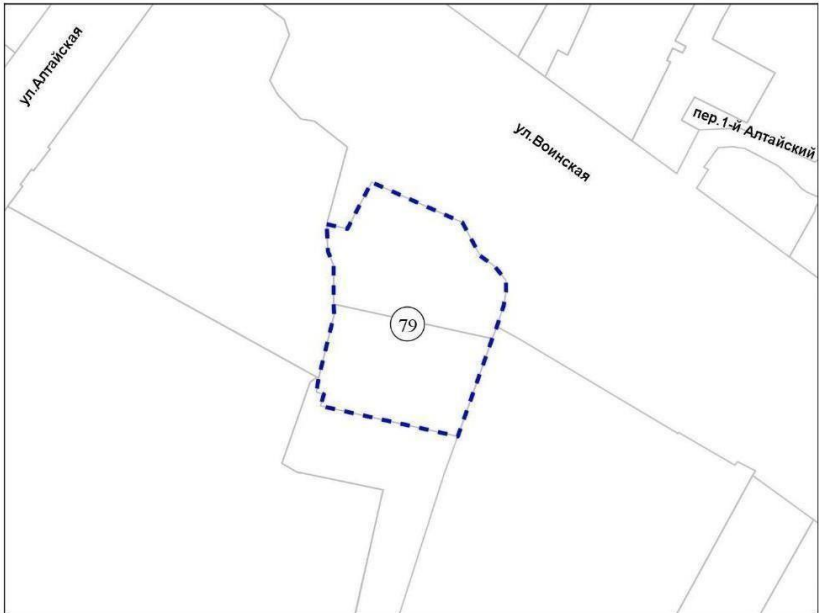


Масштаб 1:10 000

Приложение 79 к карте границ территорий, предусматривающих осуществление комплексного развития территории

Фрагмент карты границ территорий, предусматривающих осуществление комплексного развития территории

79 территория по улице Воинская

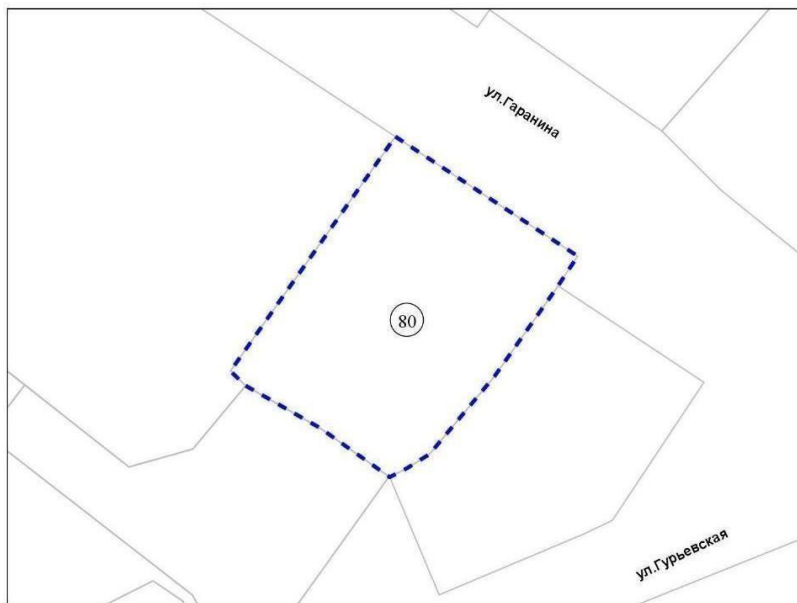


Масштаб 1:2 000

Приложение 80 к карте границ территорий, предусматривающих осуществление комплексного развития территории

Фрагмент карты границ территорий, предусматривающих осуществление комплексного развития территории

80 территория по улице Гаранина

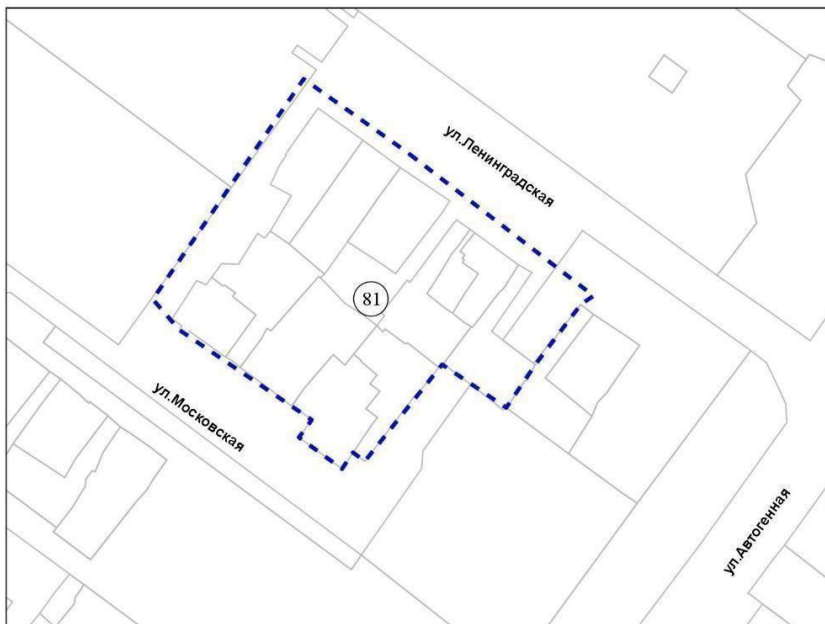


Масштаб 1:1 000

Приложение 81 к карте границ территорий, предусматривающих осуществление комплексного развития территории

Фрагмент карты границ территорий, предусматривающих осуществление комплексного развития территории

81 территория по улице Московская



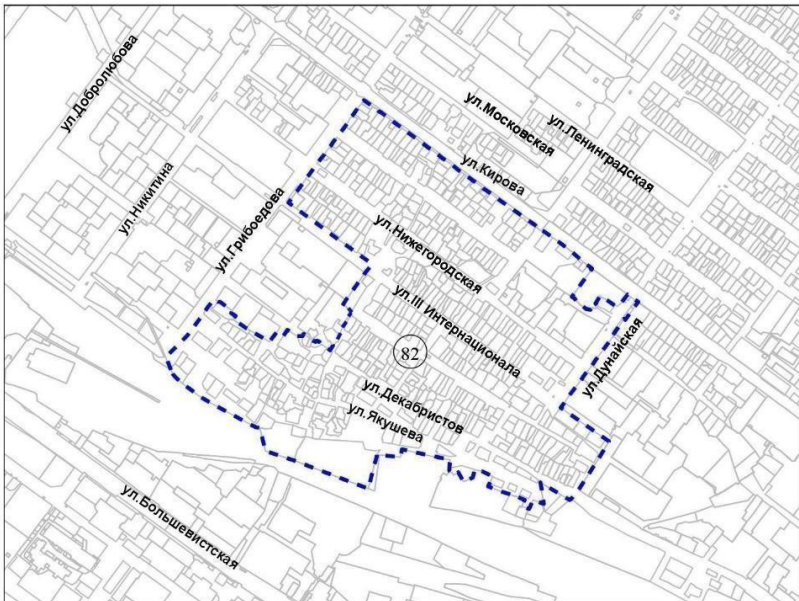
Масштаб 1:2 000

Приложение 82 к карте границ территорий, предусматривающих осуществление комплексного развития территории

Фрагмент карты границ территорий, предусматривающих осуществление комплексного развития территории

82

территория, ограниченная улицами Грибоедова, Кирова, Дунайской, Якушева



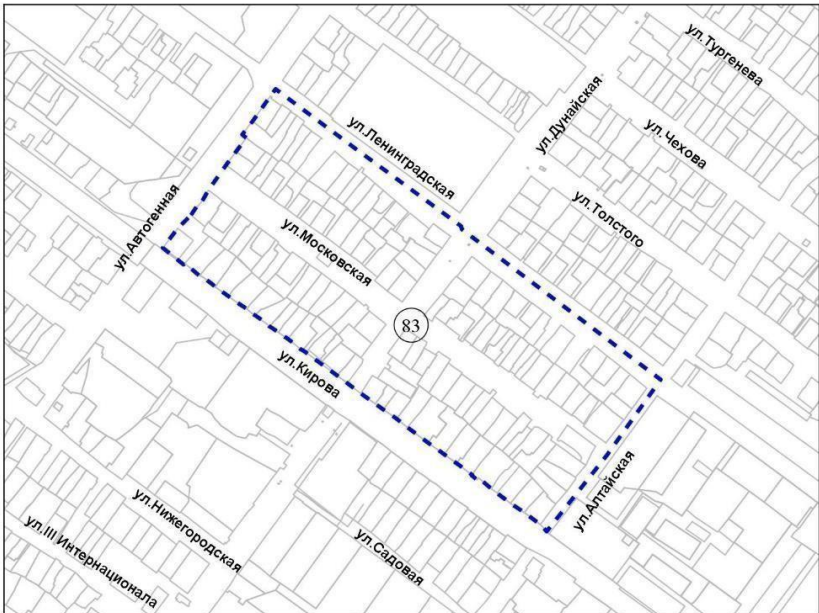
Масштаб 1:15 000

Приложение 83 к карте границ территорий, предусматривающих осуществление комплексного развития территории

Фрагмент карты границ территорий, предусматривающих осуществление комплексного развития территории

83

территория, ограниченная улицами Автогенной, Ленинградской, Алтайской, Кирова



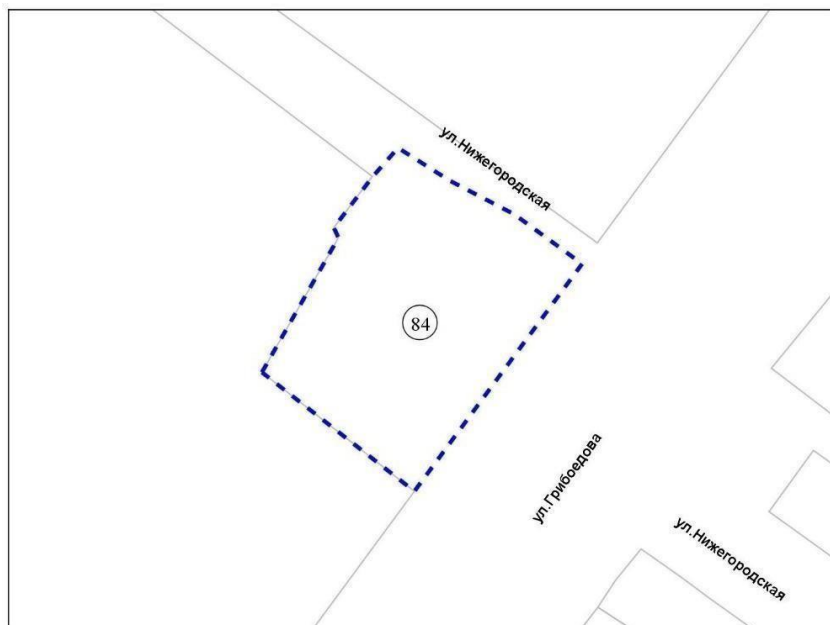
Масштаб 1:7 000

Приложение 84 к карте границ территорий, предусматривающих осуществление комплексного развития территории

Фрагмент карты границ территорий, предусматривающих осуществление комплексного развития территории

84

территория, ограниченная улицами Грибоедова и Нижегородской

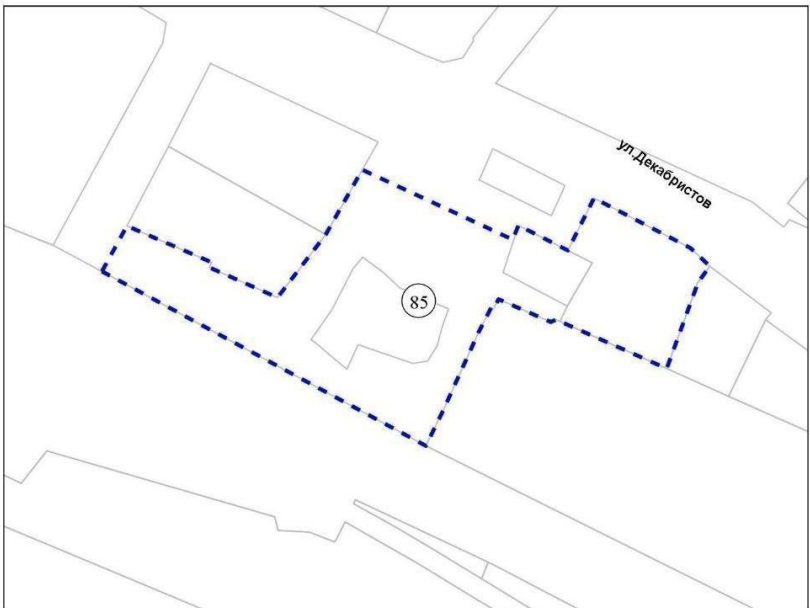


Масштаб 1:1 000

Приложение 85 к карте границ территорий, предусматривающих осуществление комплексного развития территории

Фрагмент карты границ территорий, предусматривающих осуществление комплексного развития территории

85 территория по улице Декабристов



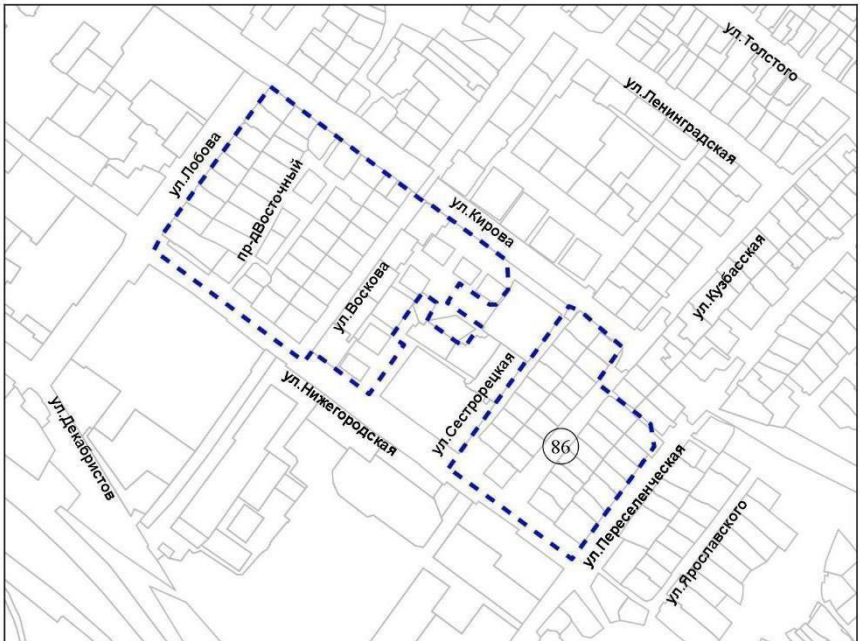
Масштаб 1:2 000

Приложение 86 к карте границ территорий, предусматривающих осуществление комплексного развития территории

Фрагмент карты границ территорий, предусматривающих осуществление комплексного развития территории

86

территория, ограниченная улицами Лобова, Кирова, Переселенческой, Нижегородской



Масштаб 1:7 000

Приложение 87 к карте границ территорий, предусматривающих осуществление комплексного развития территории

Фрагмент карты границ территорий, предусматривающих осуществление комплексного развития территории

87 территория по улице Пролетарская

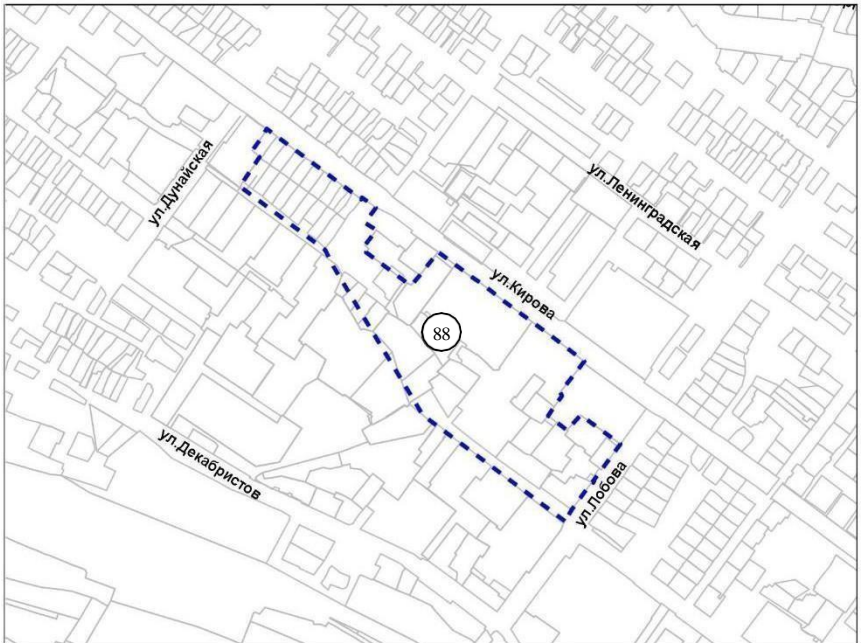


Масштаб 1:1 000

Приложение 88 к карте границ территорий, предусматривающих осуществление комплексного развития территории

Фрагмент карты границ территорий, предусматривающих осуществление комплексного развития территории

88 территория по улице Кирова



Масштаб 1:10 000

Приложение 89 к карте границ территорий, предусматривающих осуществление комплексного развития территории

Фрагмент карты границ территорий, предусматривающих осуществление комплексного развития территории

89 территория по улице Качалова

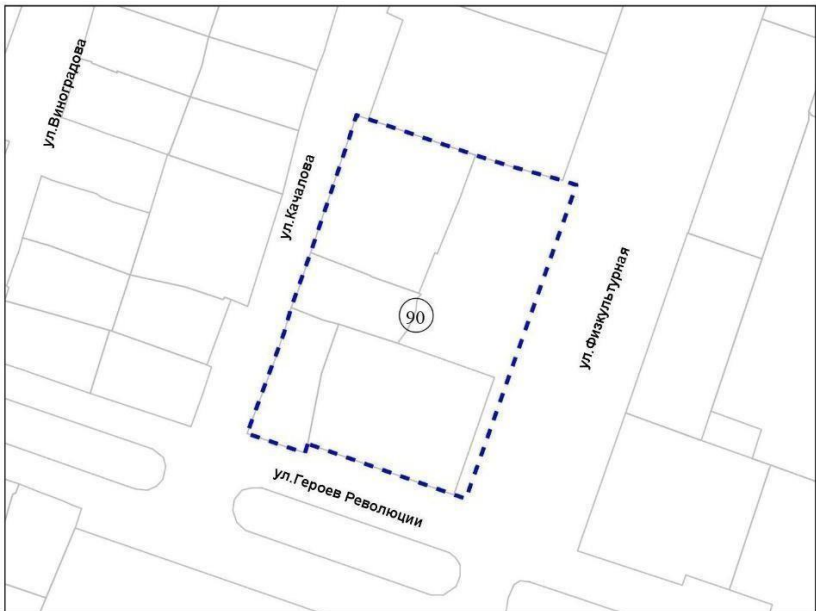


Масштаб 1:1 000

Приложение 90 к карте границ территорий, предусматривающих осуществление комплексного развития территории

Фрагмент карты границ территорий, предусматривающих осуществление комплексного развития территории

90 территория, ограниченная улицами Героев Революции, Физкультурной, Качалова

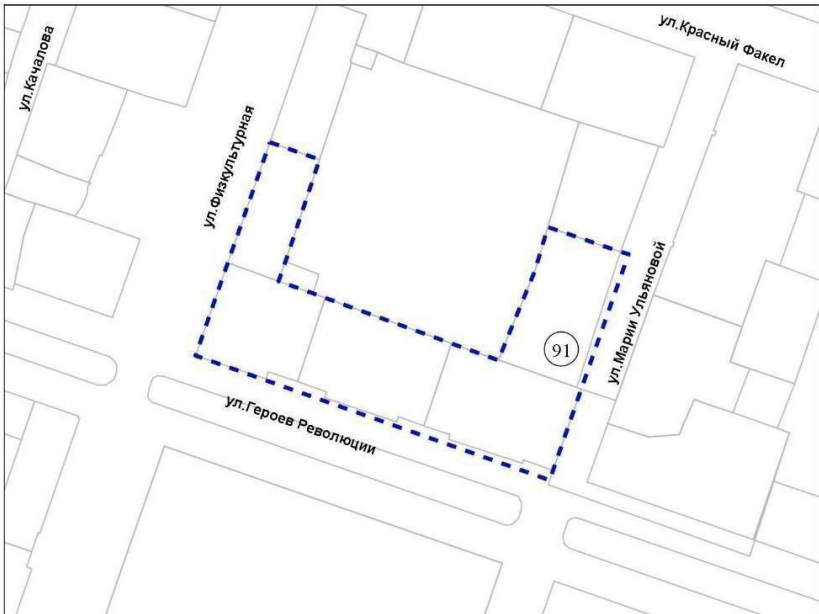


Масштаб 1:2 000

Приложение 91 к карте границ территорий, предусматривающих осуществление комплексного развития территории

Фрагмент карты границ территорий, предусматривающих осуществление комплексного развития территории

91 территория, ограниченная улицами Физкультурной, Героев Революции, Марии Ульяновой

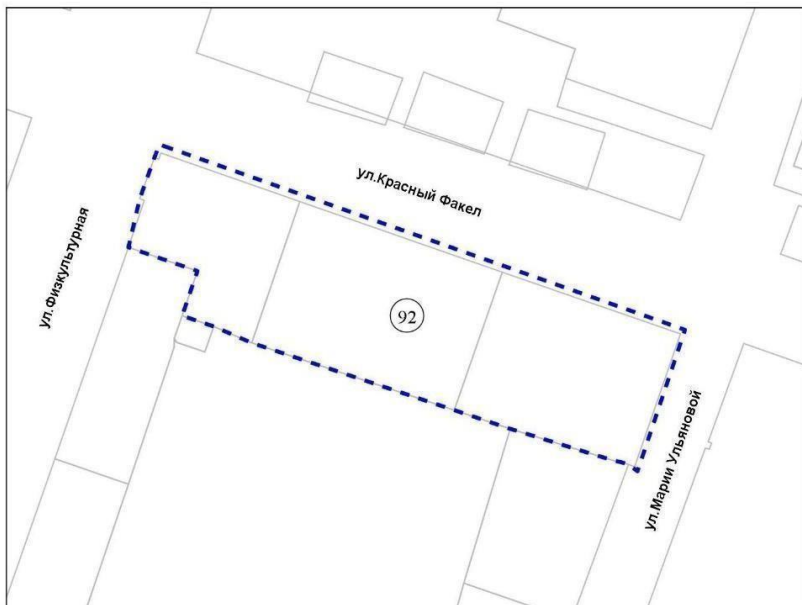


Масштаб 1:3 000

Приложение 92 к карте границ территорий, предусматривающих осуществление комплексного развития территории

Фрагмент карты границ территорий, предусматривающих осуществление комплексного развития территории

92 территория, ограниченная улицами Красный Факел, Физкультурной, Марии Ульяновой



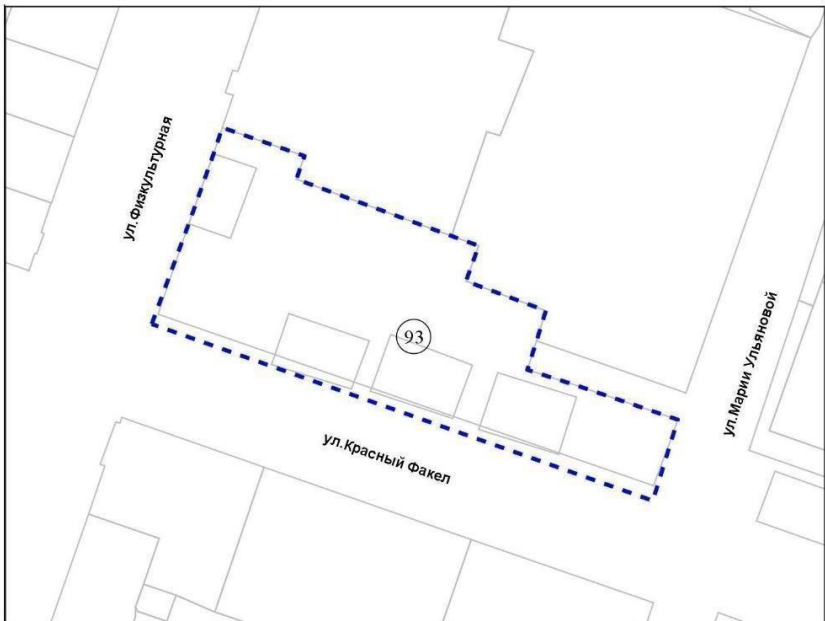
Масштаб 1:2 000

Приложение 93 к карте границ территорий, предусматривающих осуществление комплексного развития территории

Фрагмент карты границ территорий, предусматривающих осуществление комплексного развития территории

93

территория, ограниченная улицами Физкультурной, Красный Факел, Мари Ульяновой

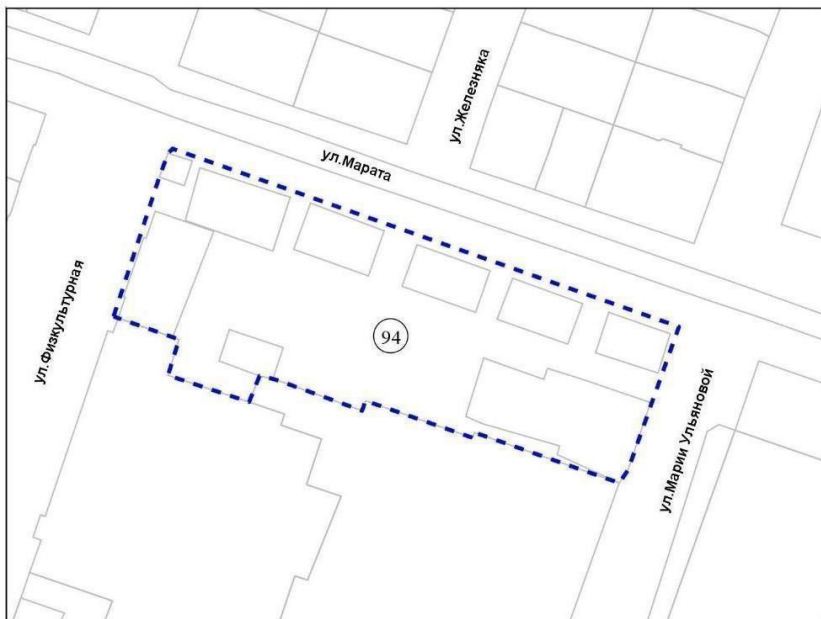


Масштаб 1:2 000

Приложение 94 к карте границ территорий, предусматривающих осуществление комплексного развития территории

Фрагмент карты границ территорий, предусматривающих осуществление комплексного развития территории

94 территория, ограниченная улицами Физкультурной, Марата, Марии Ульяновой



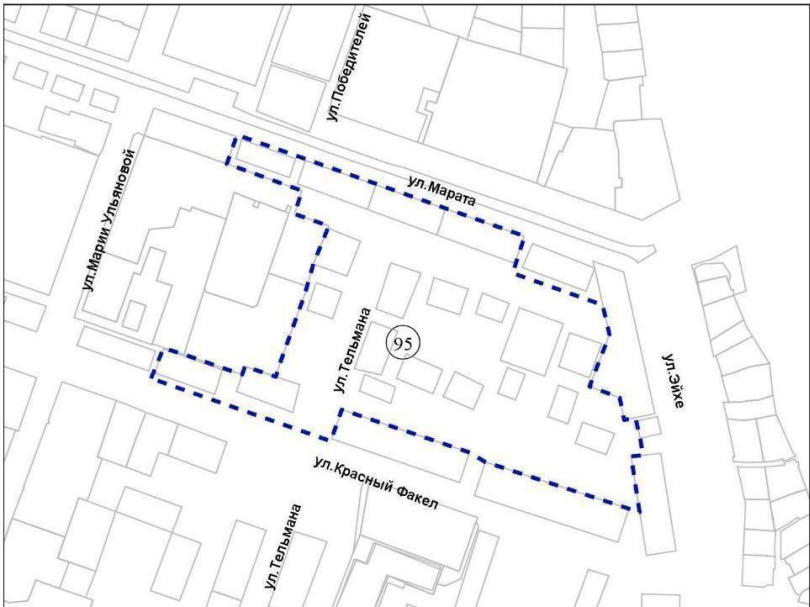
Масштаб 1:5 000

Приложение 95 к карте границ территорий, предусматривающих осуществление комплексного развития территории

Фрагмент карты границ территорий, предусматривающих осуществление комплексного развития территории

95

территория, ограниченная улицами Марата, Эйхе, Красный Факел, Марии Ульяновой

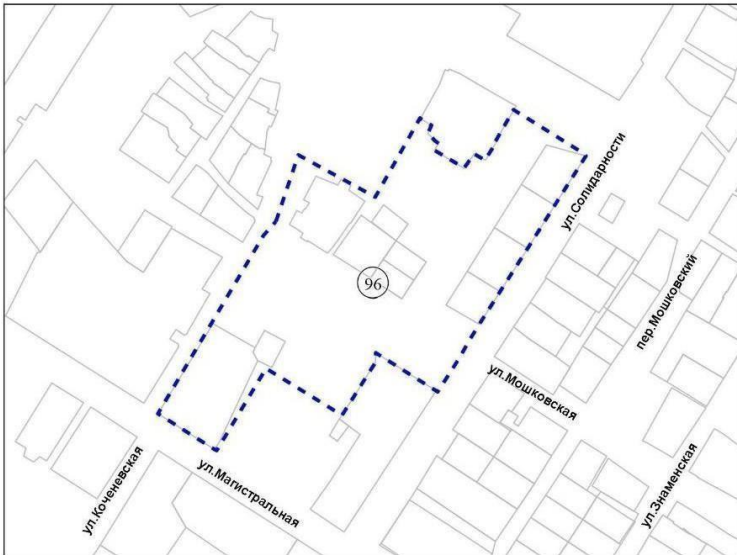


Масштаб 1:5 000

Приложение 96 к карте границ территорий, предусматривающих осуществление комплексного развития территории

Фрагмент карты границ территорий, предусматривающих осуществление комплексного развития территории

96 территория, ограниченная улицами Солидарности, Магистральной, переулком Мошковым



Масштаб 1:5 000

Приложение 97 к карте границ территорий, предусматривающих осуществление комплексного развития территории

Фрагмент карты границ территорий, предусматривающих осуществление комплексного развития территории

97 территория по улице Солидарности



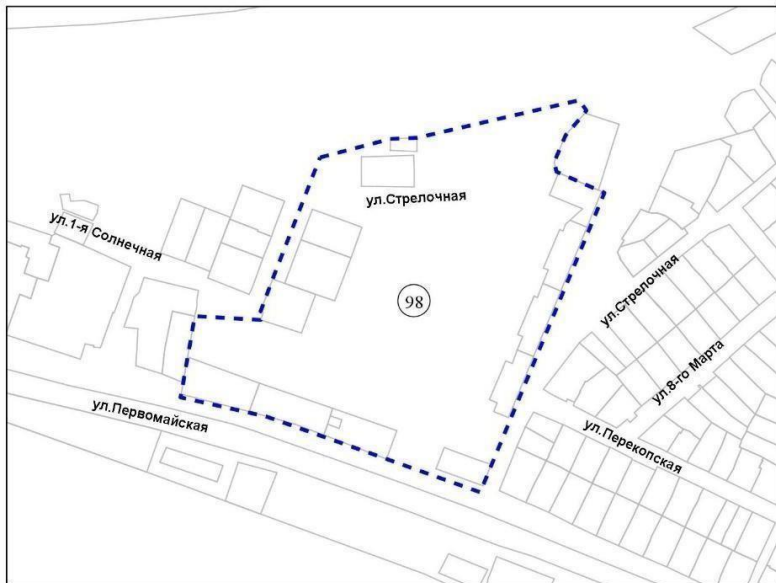
Масштаб 1:1 000

Приложение 98 к карте границ территорий, предусматривающих осуществление комплексного развития территории

Фрагмент карты границ территорий, предусматривающих осуществление комплексного развития территории

98

территория, ограниченная улицами Первомайской и Стрелочной



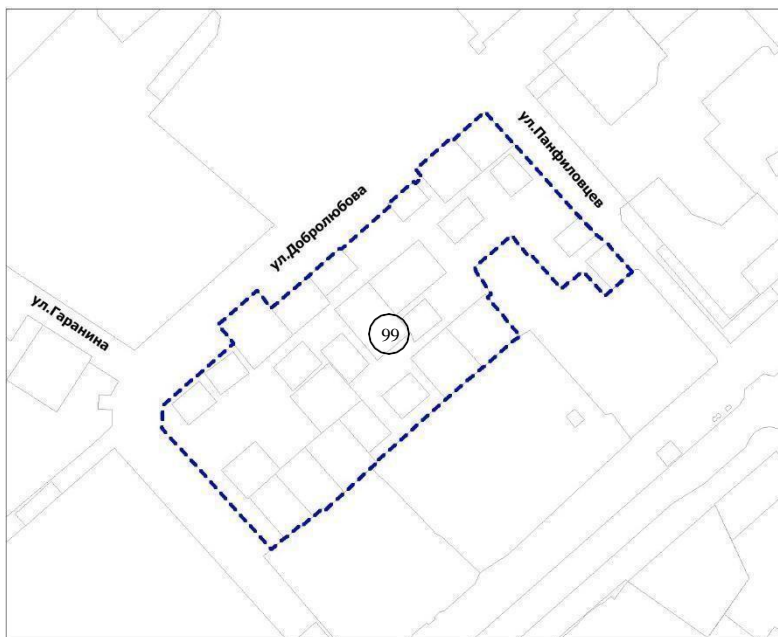
Масштаб 1:5 000

Приложение 99 к карте границ территорий, предусматривающих осуществление комплексного развития территории

Фрагмент карты границ территорий, предусматривающих осуществление комплексного развития территории



территория, ограниченная улицами Добролюбова и Панфиловцев



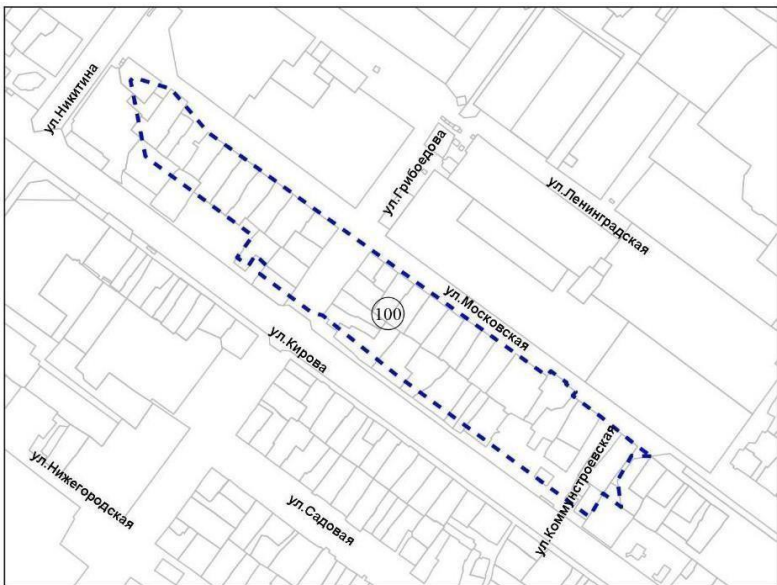
Масштаб 1:3 000

Приложение 100 к карте границ территорий, предусматривающих осуществление комплексного развития территории

Фрагмент карты границ территорий, предусматривающих осуществление комплексного развития территории



территория, ограниченная улицами Никитина, Московской, Кирова

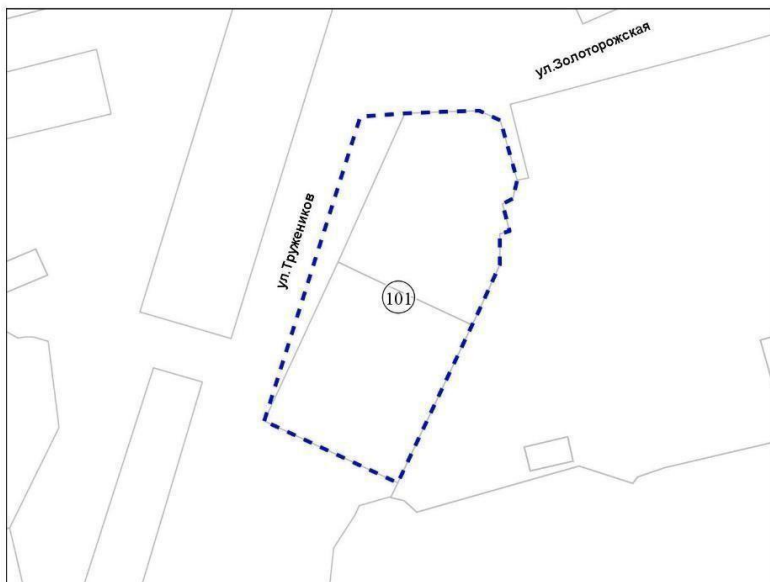


Масштаб 1:5 000

Приложение 101 к карте границ территорий, предусматривающих осуществление комплексного развития территории

Фрагмент карты границ территорий, предусматривающих осуществление комплексного развития территории

101 территория, ограниченная улицами Тружеников и Золоторожской



Масштаб 1:2000

Приложение 102 к карте границ территорий, предусматривающих осуществление комплексного развития территории

Фрагмент карты границ территорий, предусматривающих осуществление комплексного развития территории

102 территория, ограниченная улицами Лескова и Грибоедова



Масштаб 1:2 000

Приложение 103 к карте границ территорий, предусматривающих осуществление комплексного развития территории

Фрагмент карты границ территорий, предусматривающих осуществление комплексного развития территории

103 территория, ограниченная улицами Степной, Тихвинской, переулком 2-м Станиславского



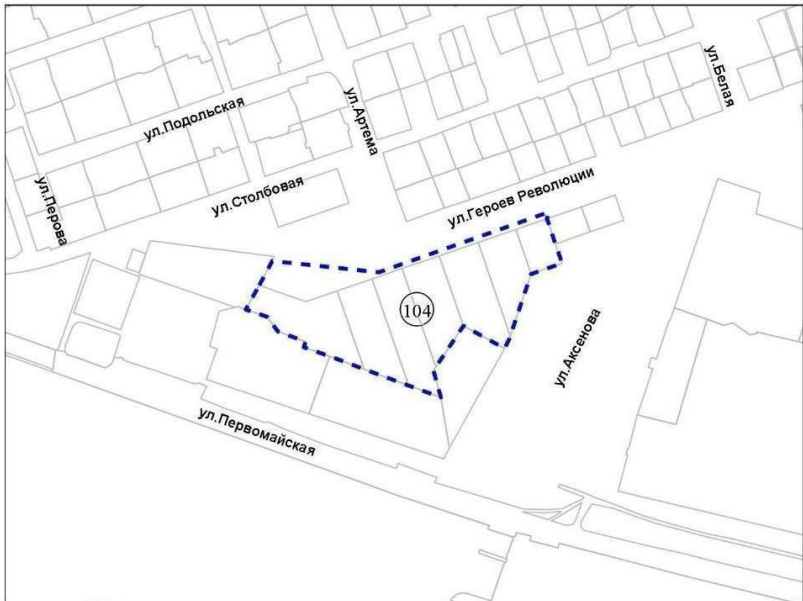
Масштаб 1:2 000

Приложение 104 к карте границ территорий, предусматривающих осуществление комплексного развития территории

Фрагмент карты границ территорий, предусматривающих осуществление комплексного развития территории



территория, ограниченная улицами Аксенова, Героев Революции, Первомайской

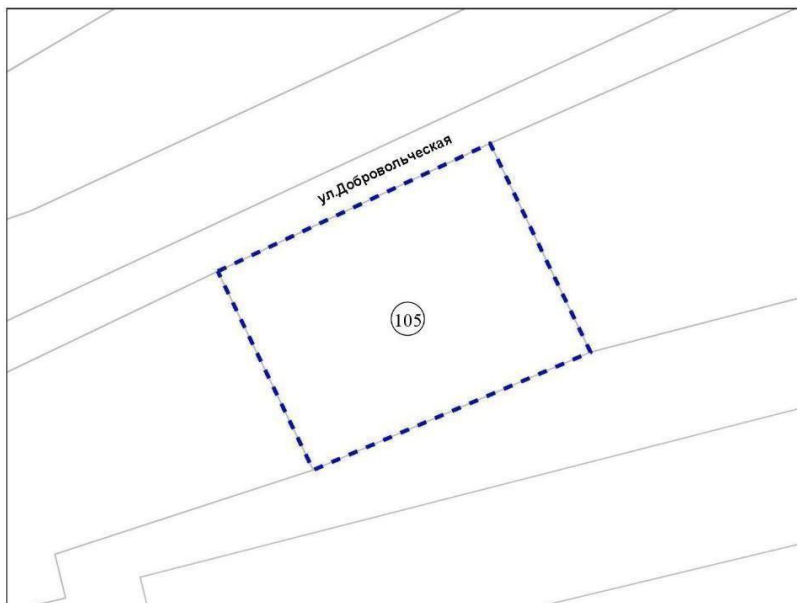


Масштаб 1:5 000

Приложение 105 к карте границ территорий, предусматривающих осуществление комплексного развития территории

Фрагмент карты границ территорий, предусматривающих осуществление комплексного развития территории

105 территория по улице Добровольческая

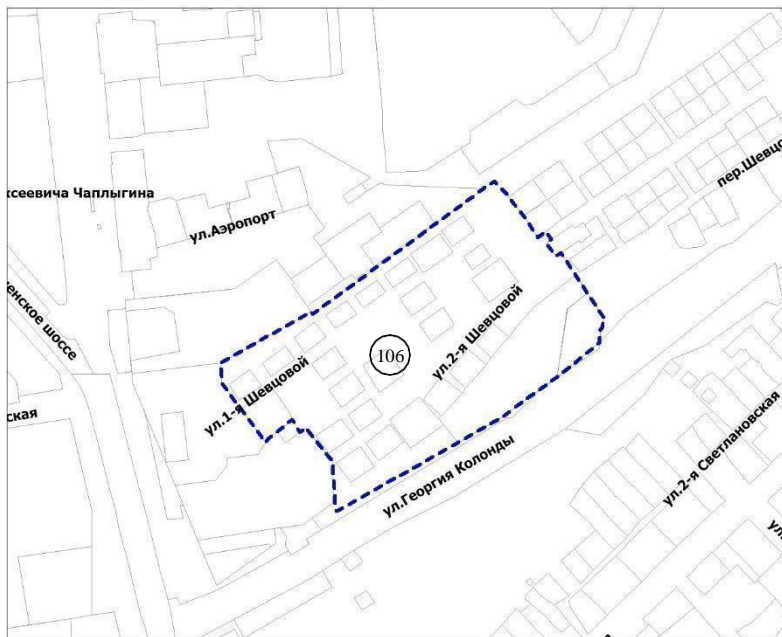


Масштаб 1:1 000

Приложение 106 к карте границ территорий, предусматривающих осуществление комплексного развития территории

Фрагмент карты границ территорий, предусматривающих осуществление комплексного развития территории

106 территория, ограниченная улицами Аэропорт, 1-й Шевцовой, Георгия Колонды

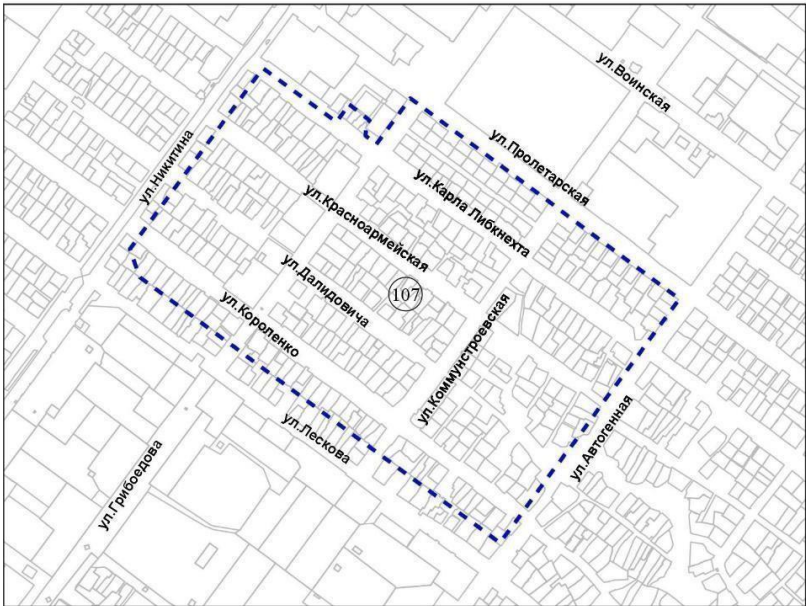


Масштаб 1:4 000

Приложение 107 к карте границ территорий, предусматривающих осуществление комплексного развития территории

Фрагмент карты границ территорий, предусматривающих осуществление комплексного развития территории

107 территория, ограниченная улицами Пролетарской, Автогенной, Лескова, Никитина



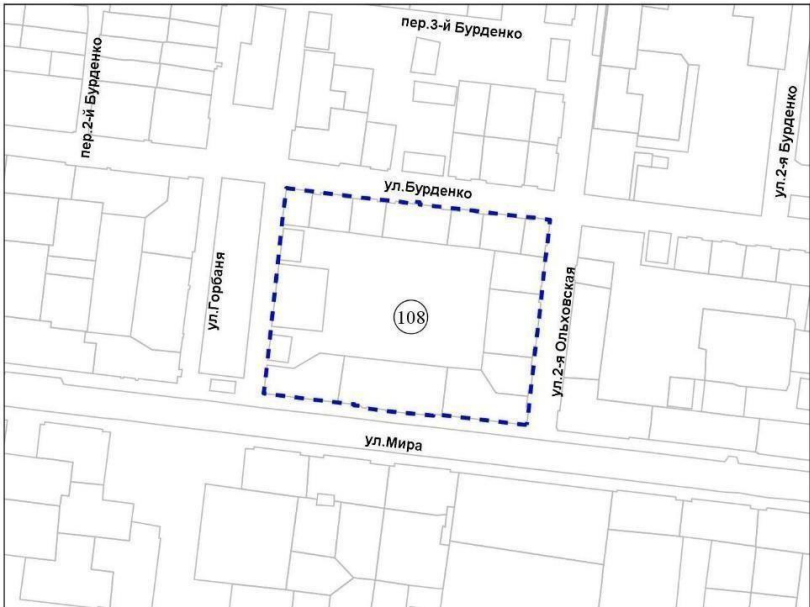
Масштаб 1:10 000

Приложение 108 к карте границ территорий, предусматривающих осуществление комплексного развития территории

Фрагмент карты границ территорий, предусматривающих осуществление комплексного развития территории



территория по улице Мира



Масштаб 1:5 000

Приложение 109 к карте границ территорий, предусматривающих осуществление комплексного развития территории

Фрагмент карты границ территорий, предусматривающих осуществление комплексного развития территории

109 территория по улице Бетонная



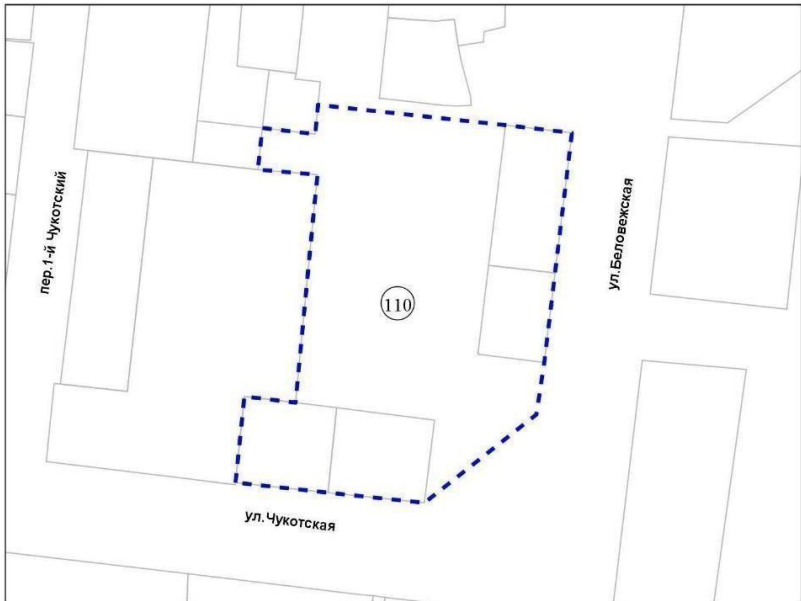
Масштаб 1:3 000

Приложение 110 к карте границ территорий, предусматривающих осуществление комплексного развития территории

Фрагмент карты границ территорий, предусматривающих осуществление комплексного развития территории

110

территория, ограниченная улицами Беловежской и Чукотской



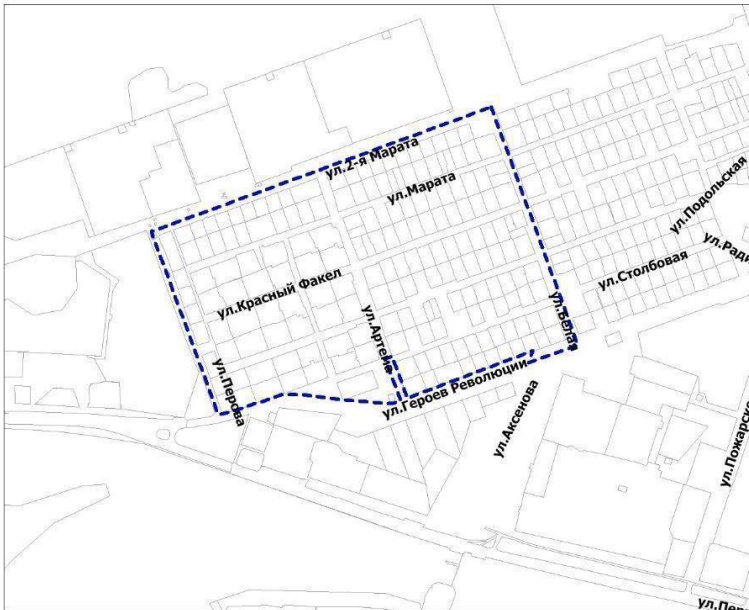
Масштаб 1:2 000

Приложение 111 к карте границ территорий, предусматривающих осуществление комплексного развития территории

Фрагмент карты границ территорий, предусматривающих осуществление комплексного развития территории

111

территория, ограниченная улицами Героев Революции, Белая и 2-я Марата

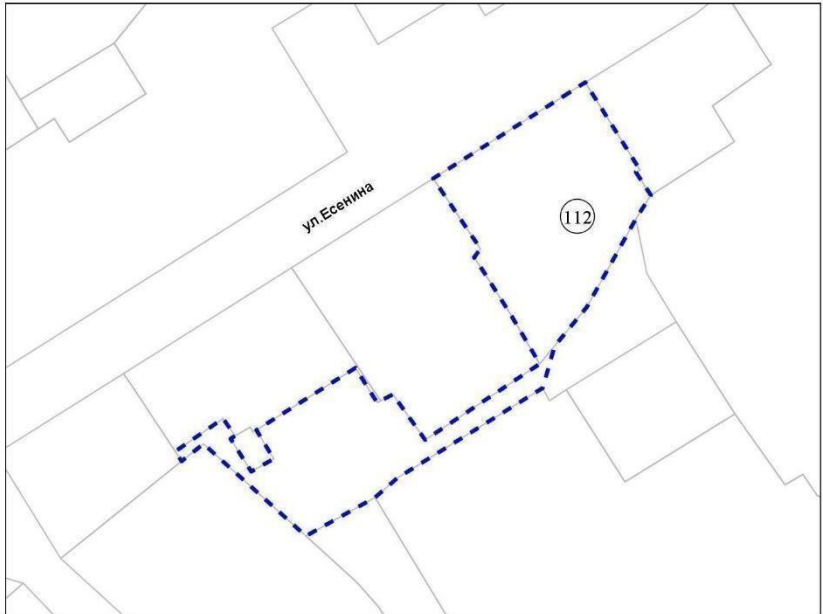


Масштаб 1:8 000

Приложение 112 к карте границ территорий, предусматривающих осуществление комплексного развития территории

Фрагмент карты границ территорий, предусматривающих осуществление комплексного развития территории

112 территория по улице Есенина

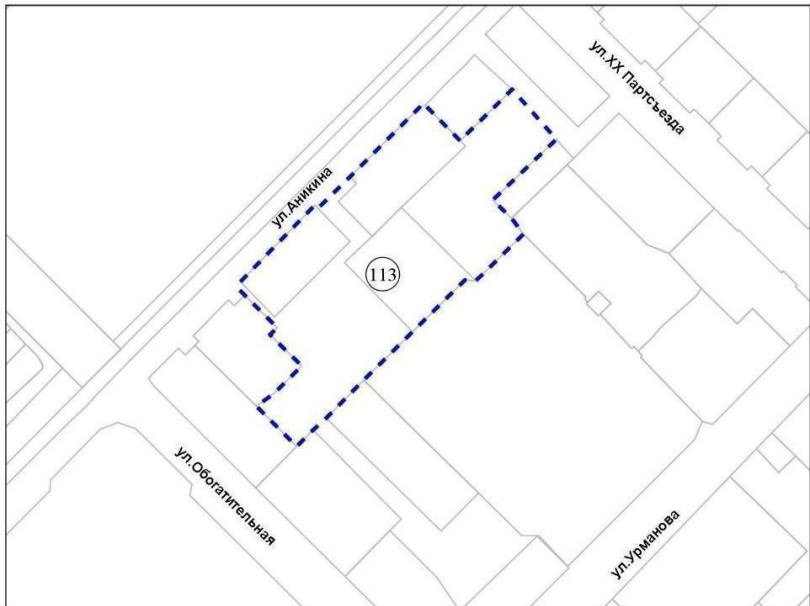


Масштаб 1:112 000

Приложение 113 к карте границ территорий, предусматривающих осуществление комплексного развития территории

Фрагмент карты границ территорий, предусматривающих осуществление комплексного развития территории

113 территория по улице Аникина

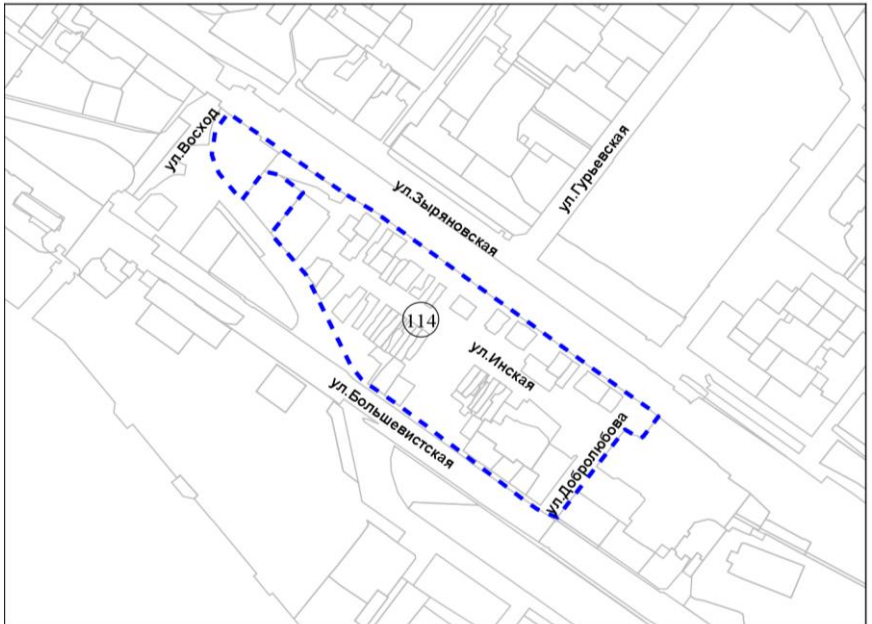


Масштаб 1:113 000

Приложение 114 к карте границ территорий, предусматривающих осуществление комплексного развития территории

Фрагмент карты границ территорий, предусматривающих осуществление комплексного развития территории

114 территория, ограниченная улицами Добролюбова, Зыряновской, Восход, Большевицкой

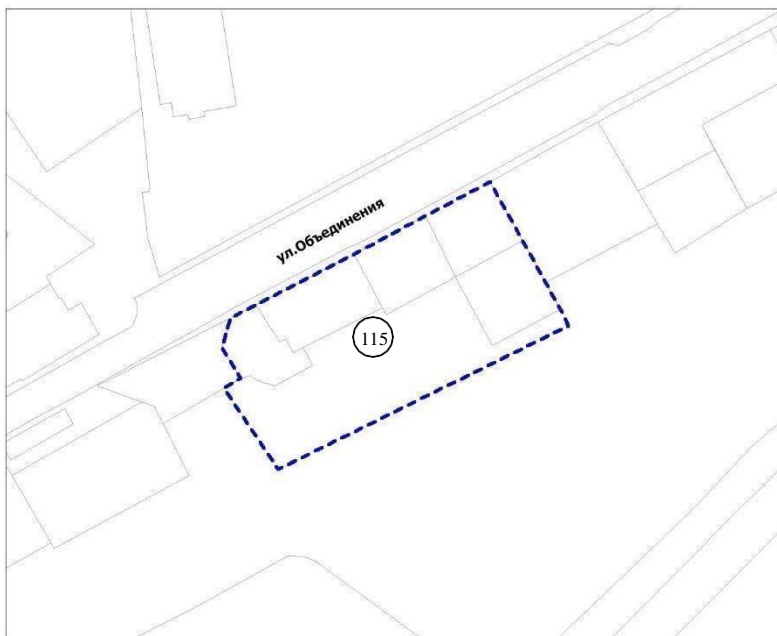


Масштаб 1:10 000

Приложение 115 к карте границ территорий, предусматривающих осуществление комплексного развития территории

Фрагмент карты границ территорий, предусматривающих осуществление комплексного развития территории

115 территория по улице Объединения

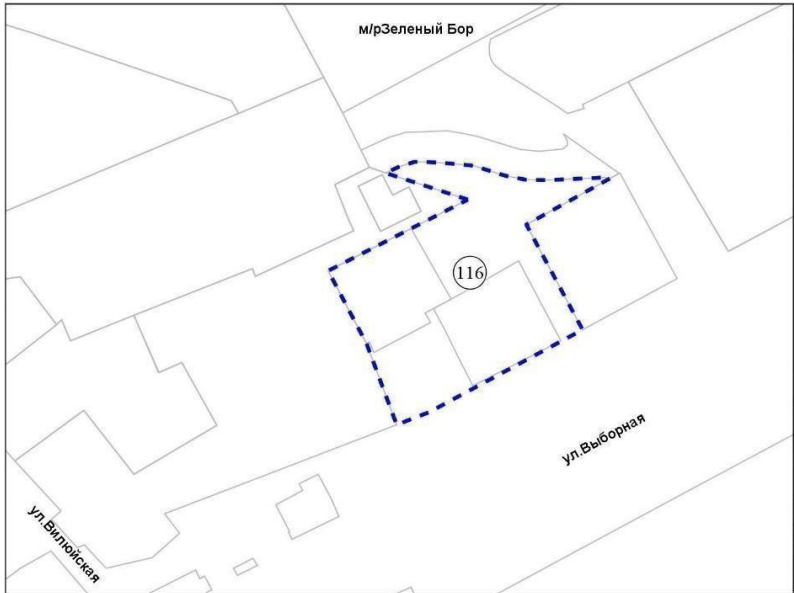


Масштаб 1:2 000

Приложение 116 к карте границ территорий, предусматривающих осуществление комплексного развития территории

Фрагмент карты границ территорий, предусматривающих осуществление комплексного развития территории

116 территория по улице Выборная

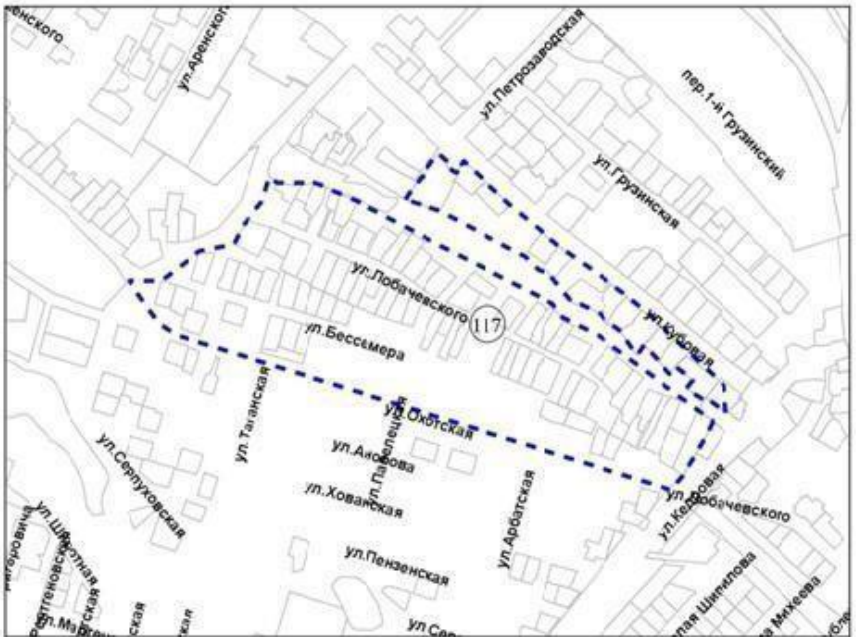


Масштаб 1:2 000

Приложение 117 к карте границ территорий, предусматривающих осуществление комплексного развития территории

Фрагмент карты границ территорий, предусматривающих осуществление комплексного развития территории

- 117 территория, ограниченная улицами Лобачевского, Кубовой, Кедровой и Охотской

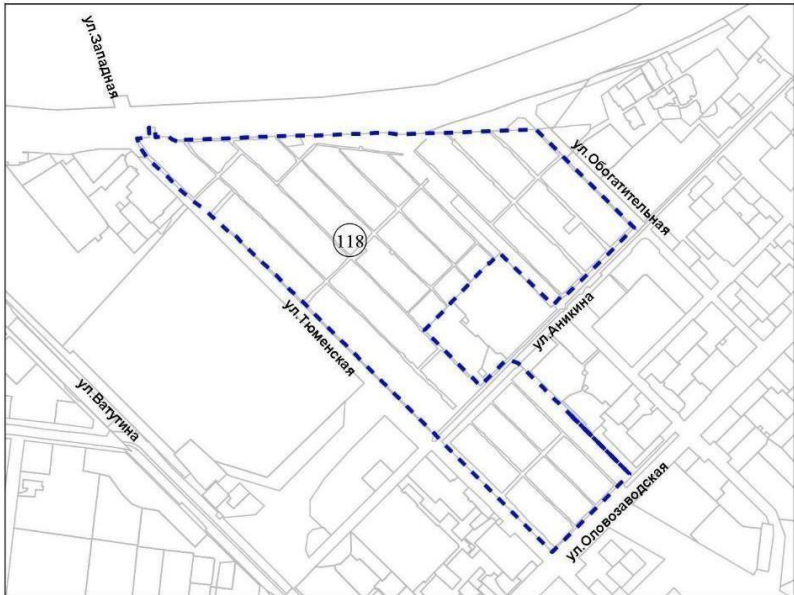


Масштаб 1:10 000

Приложение 118 к карте границ территорий, предусматривающих осуществление комплексного развития территории

Фрагмент карты границ территорий, предусматривающих осуществление комплексного развития территории

118 территория, ограниченная улицами Тюменской, Оловозаводской, Аникина, Обогатительной

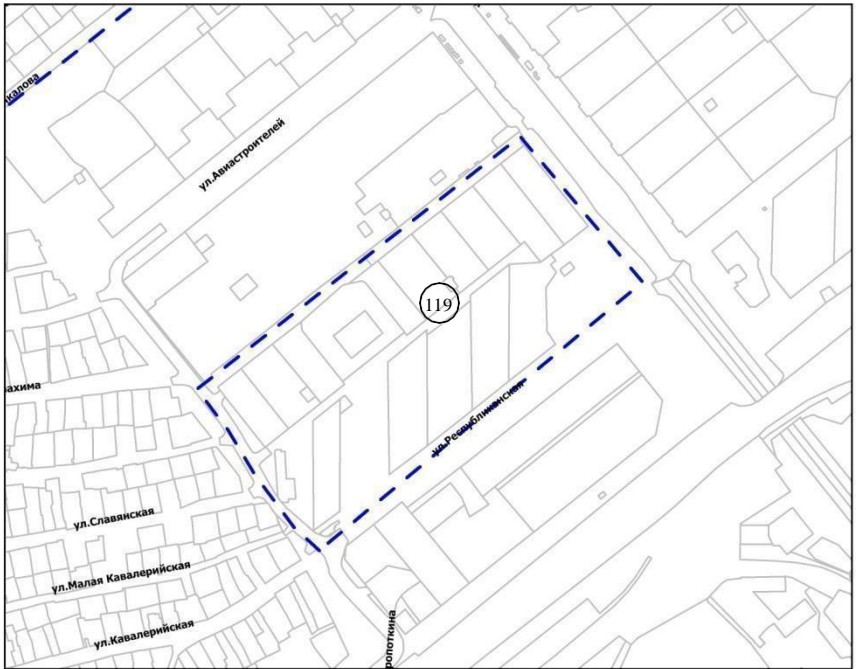


Масштаб 1:15 000

Приложение 119 к карте границ территорий, предусматривающих осуществление комплексного развития территории

Фрагмент карты границ территорий, предусматривающих осуществление комплексного развития территории

119 территория по улице Республиканская

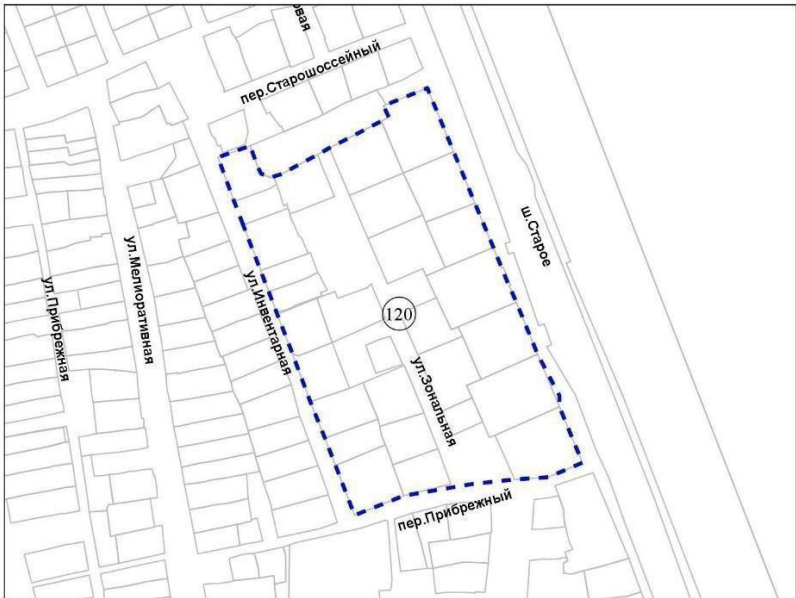


Масштаб 1 : 4 000

Приложение 120 к карте границ территорий, предусматривающих осуществление комплексного развития территории

Фрагмент карты границ территорий, предусматривающих осуществление комплексного развития территории

120 территория, ограниченная переулками Старошосейным, Прибрежным, улицей Инвентарной, Старым шоссе

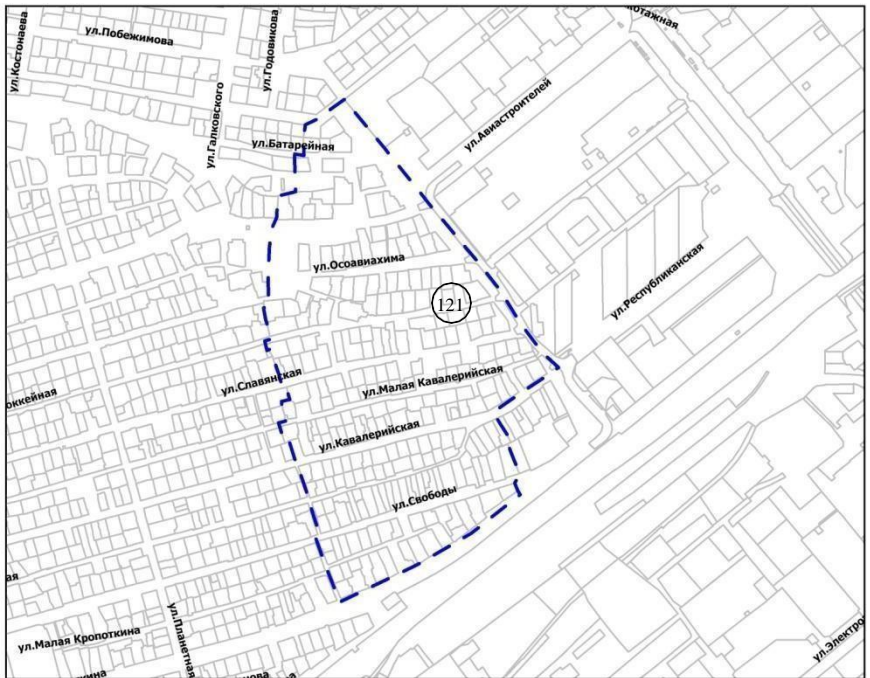


Масштаб 1:5 000

Приложение 121 к карте границ территорий, предусматривающих осуществление комплексного развития территории

Фрагмент карты границ территорий, предусматривающих осуществление комплексного развития территории

121 территория по улице Малая Кавалерийская

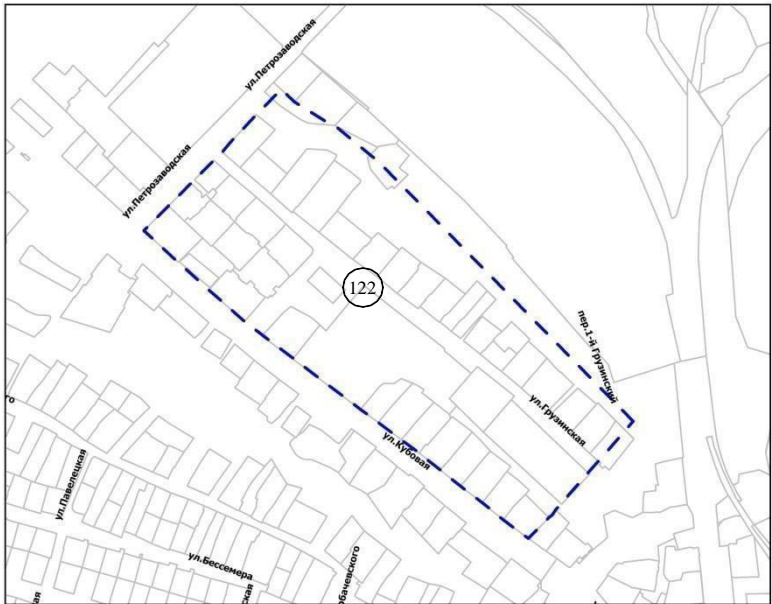


Масштаб 1 : 4 000

Приложение 122 к карте границ территорий, предусматривающих осуществление комплексного развития территории

Фрагмент карты границ территорий, предусматривающих осуществление комплексного развития территории

122 территория по улице Кубовая

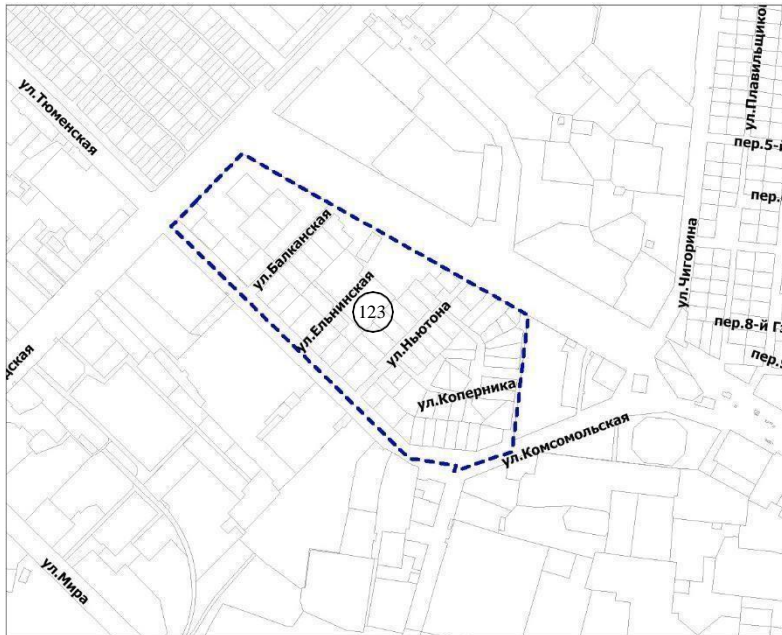


Масштаб 1:6 000

Приложение 123 к карте границ территорий, предусматривающих осуществление комплексного развития территории

Фрагмент карты границ территорий, предусматривающих осуществление комплексного развития территории

123 территория, ограниченная улицами Тюменской, Комсомольской, Сержанта Коротаяева, Оловозаводской

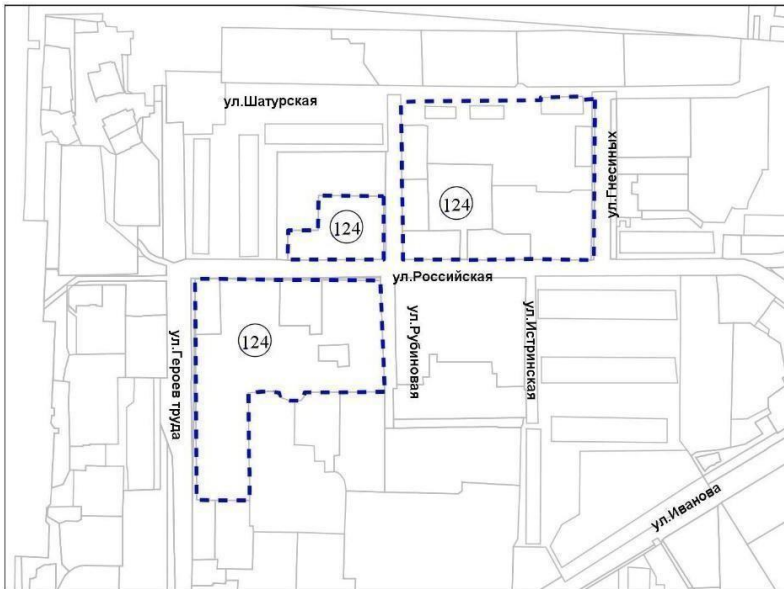


Масштаб 1:5 000

Приложение 124 к карте границ территорий, предусматривающих осуществление комплексного развития территории

Фрагмент карты границ территорий, предусматривающих осуществление комплексного развития территории

124 территория по улице Российская



Масштаб 1:5 000

Приложение 125 к карте границ территорий, предусматривающих осуществление комплексного развития территории

Фрагмент карты границ территорий, предусматривающих осуществление комплексного развития территории

125

территория по улице Богдана Хмельницкого

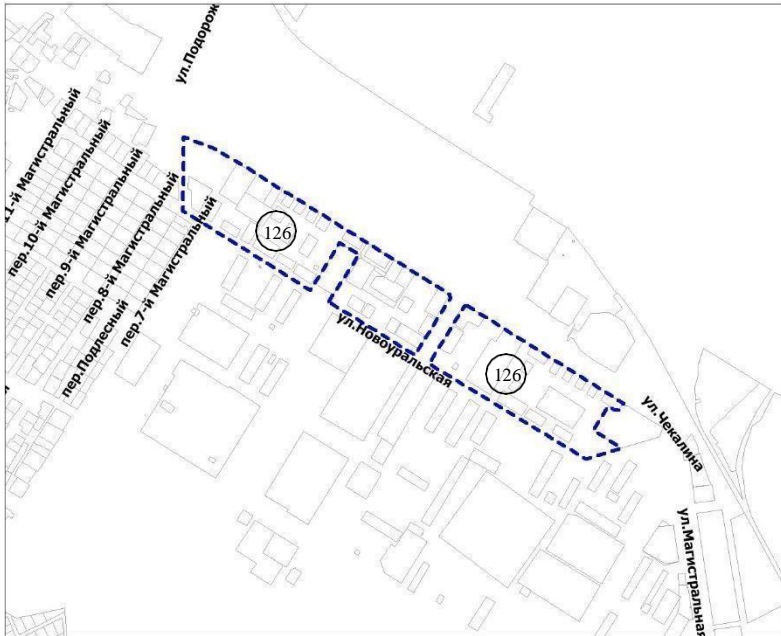


Масштаб 1:7 000

Приложение 126 к карте границ территорий, предусматривающих осуществление комплексного развития территории

Фрагмент карты границ территорий, предусматривающих осуществление комплексного развития территории

126 территория по улице Новоуральская

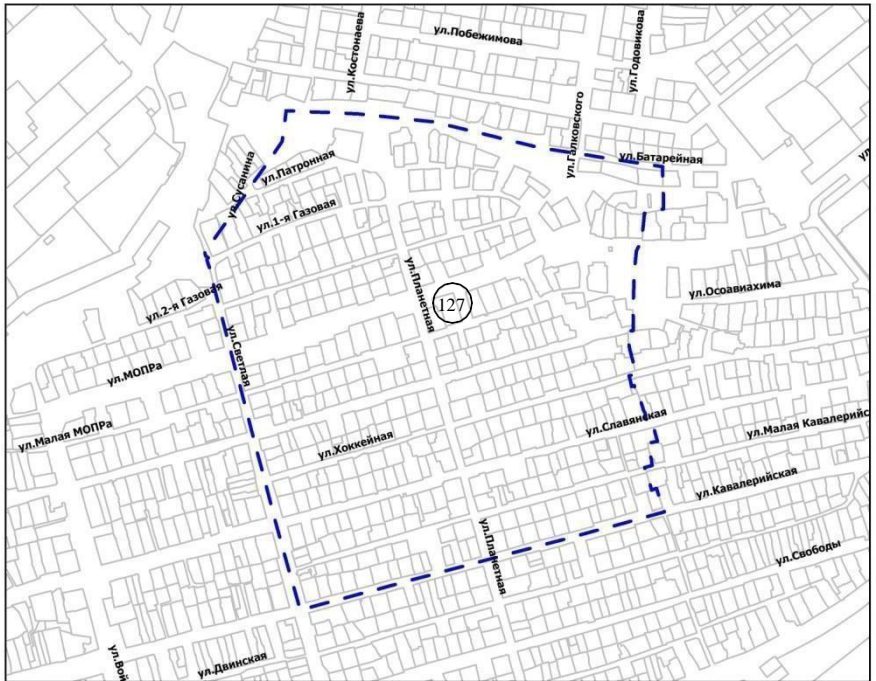


Масштаб 1:10 000

Приложение 127 к карте границ территорий, предусматривающих осуществление комплексного развития территории

Фрагмент карты границ территорий, предусматривающих осуществление комплексного развития территории

127 территория по улице Планетная



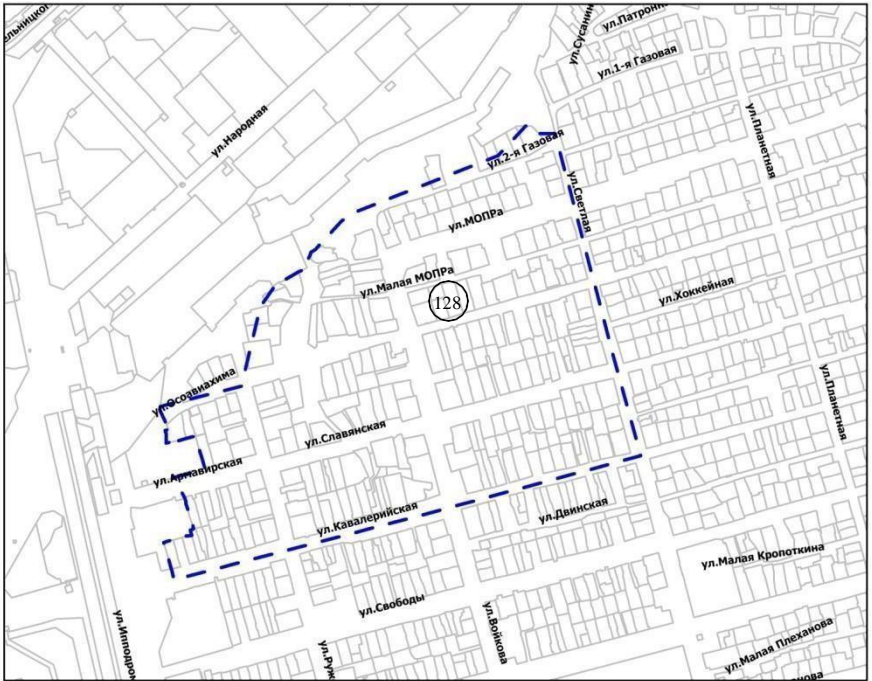
Масштаб 1 : 4 500

Приложение 128 к карте границ территорий, предусматривающих осуществление комплексного развития территории

Фрагмент карты границ территорий, предусматривающих осуществление комплексного развития территории

128

территория по улице Кавалерийская

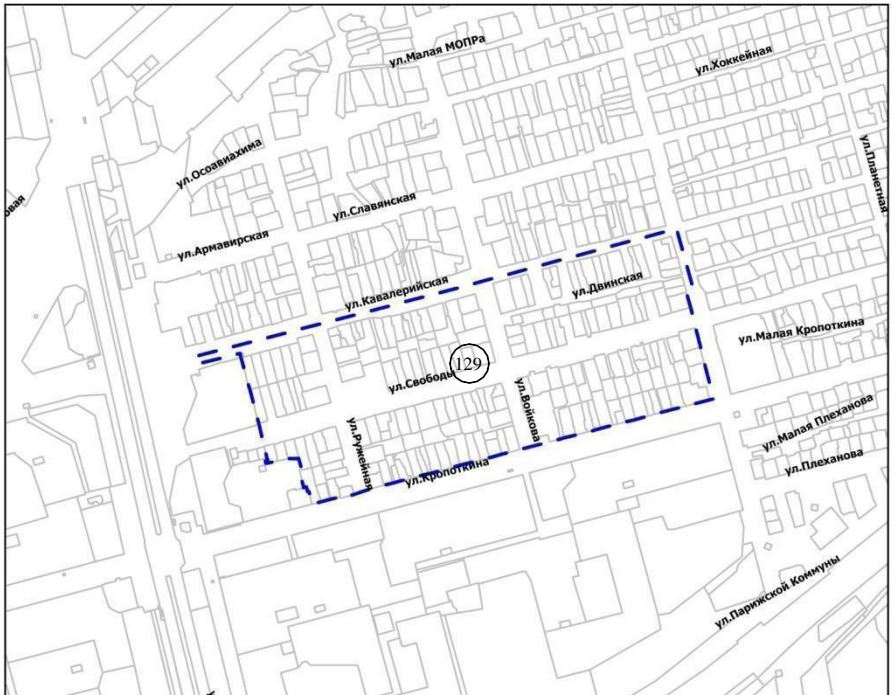


Масштаб 1 : 4 500

Приложение 129 к карте границ территорий, предусматривающих осуществление комплексного развития территории

Фрагмент карты границ территорий, предусматривающих осуществление комплексного развития территории

129 территория по улице Свободы



Масштаб 1 : 4 500

Приложение 130 к карте границ территорий, предусматривающих осуществление комплексного развития территории

Фрагмент карты границ территорий, предусматривающих осуществление комплексного развития территории

130

территория по улице Малая Кропоткина

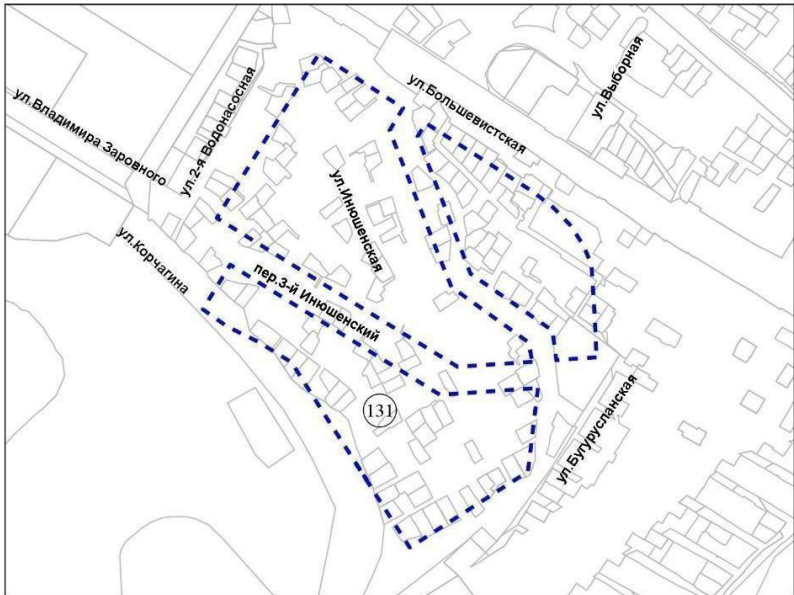


Масштаб 1 : 3 000

Приложение 131 к карте границ территорий, предусматривающих осуществление комплексного развития территории

Фрагмент карты границ территорий, предусматривающих осуществление комплексного развития территории

131 территория по улице Большеви́стская

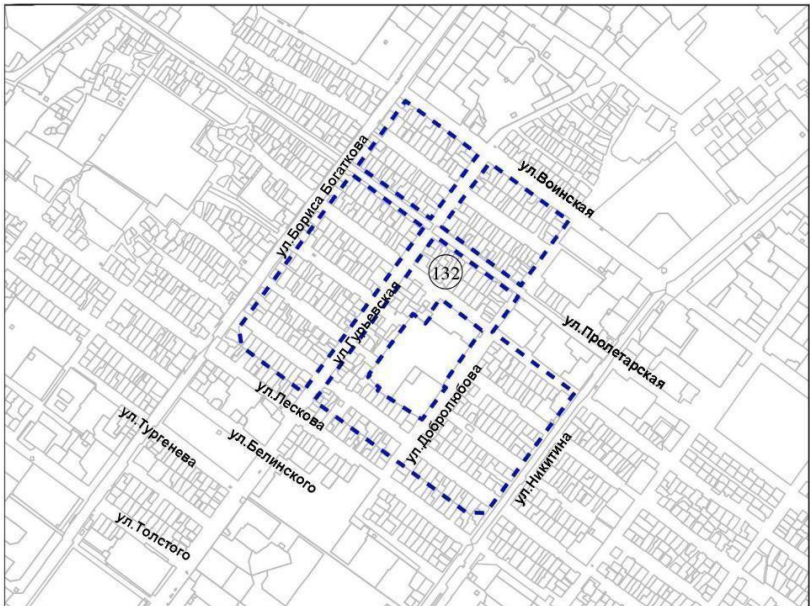


Масштаб 1:10 000

Приложение 132 к карте границ территорий, предусматривающих осуществление комплексного развития территории

Фрагмент карты границ территорий, предусматривающих осуществление комплексного развития территории

132 территория ограниченная улицами Воинская, Никитина, Лескова, Бориса Богаткова

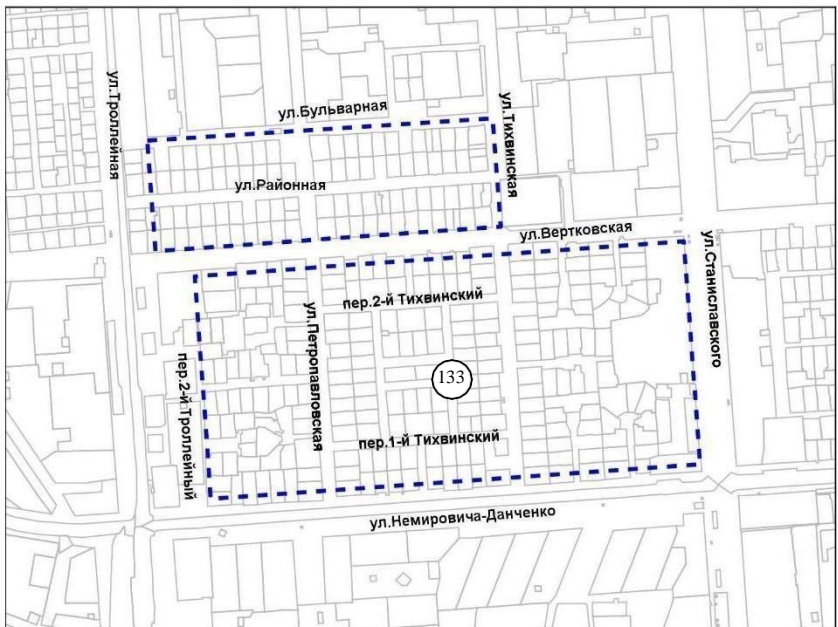


Масштаб 1:15 000

Приложение 133 к карте границ территорий, предусматривающих осуществление комплексного развития территории

Фрагмент карты границ территорий, предусматривающих осуществление комплексного развития территории

133 территория, ограниченная улицами Бульварной, Станиславского, Немировича-Данченко, Троллейной

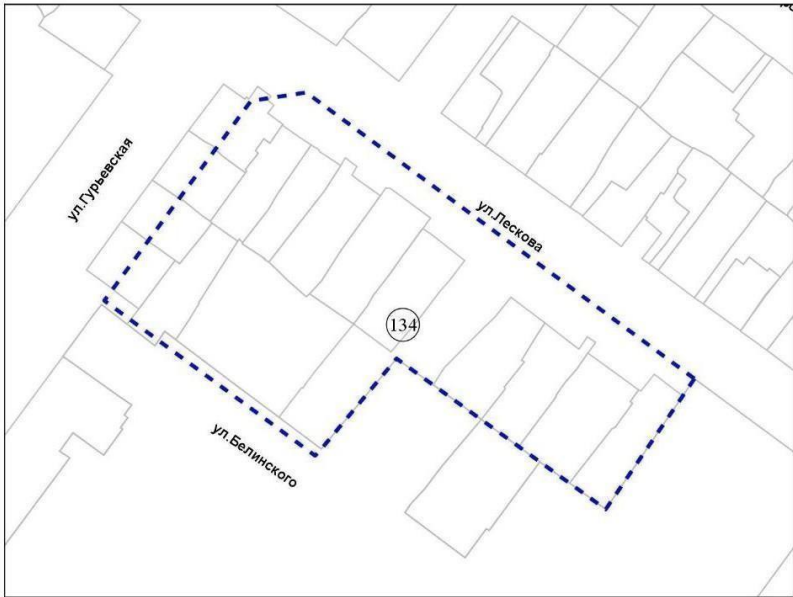


Масштаб 1:10 000

Приложение 134 к карте границ территорий, предусматривающих осуществление комплексного развития территории

Фрагмент карты границ территорий, предусматривающих осуществление комплексного развития территории

134 территория, ограниченная улицами Лескова, Добролюбова, Белинского, Гурьевской

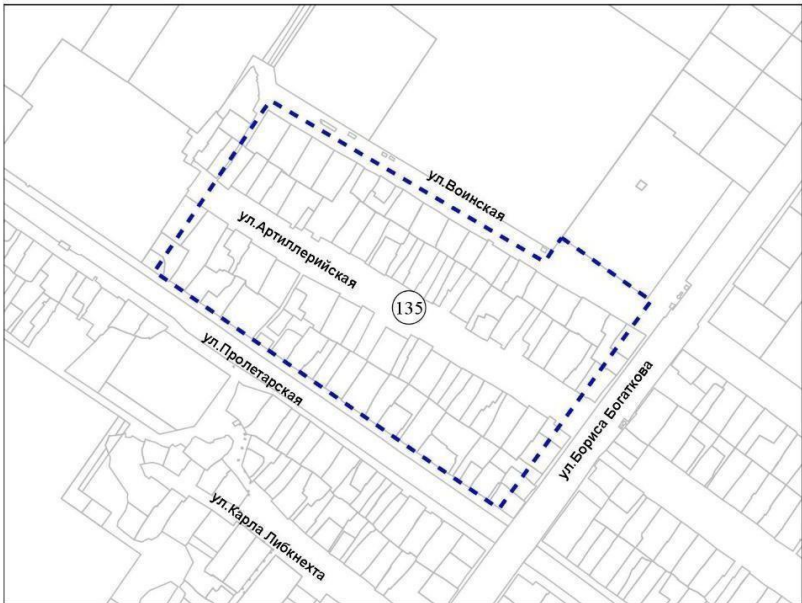


Масштаб 1:3 000

Приложение 135 к карте границ территорий, предусматривающих осуществление комплексного развития территории

Фрагмент карты границ территорий, предусматривающих осуществление комплексного развития территории

135 территория по улице Пролетарская

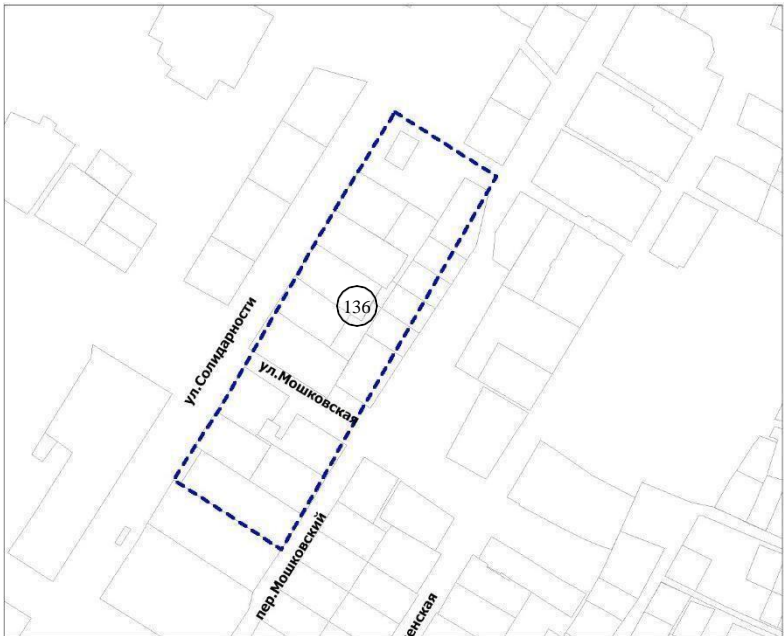


Масштаб 1:5 000

Приложение 136 к карте границ территорий, предусматривающих осуществление комплексного развития территории

Фрагмент карты границ территорий, предусматривающих осуществление комплексного развития территории

136 территория по улице Солидарности

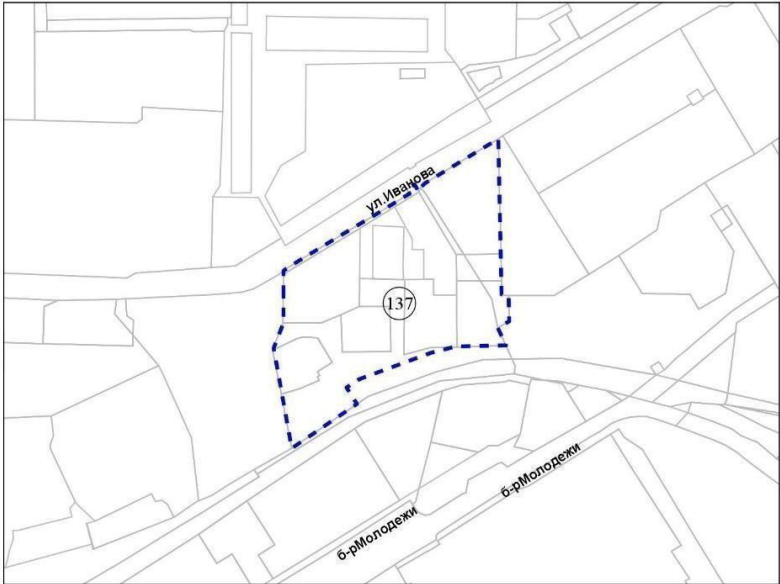


Масштаб 1:3 000

Приложение 137 к карте границ территорий, предусматривающих осуществление комплексного развития территории

Фрагмент карты границ территорий, предусматривающих осуществление комплексного развития территории

137 территория по улице Иванова

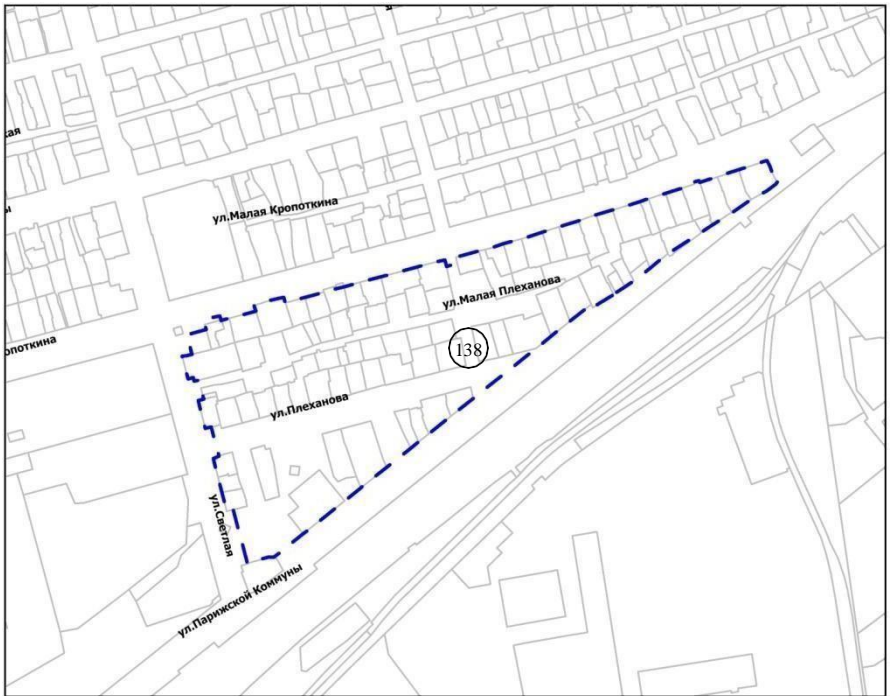


Масштаб 1:5 000

Приложение 138 к карте границ территорий, предусматривающих осуществление комплексного развития территории

Фрагмент карты границ территорий, предусматривающих осуществление комплексного развития территории

138 территория по улице Плеханова

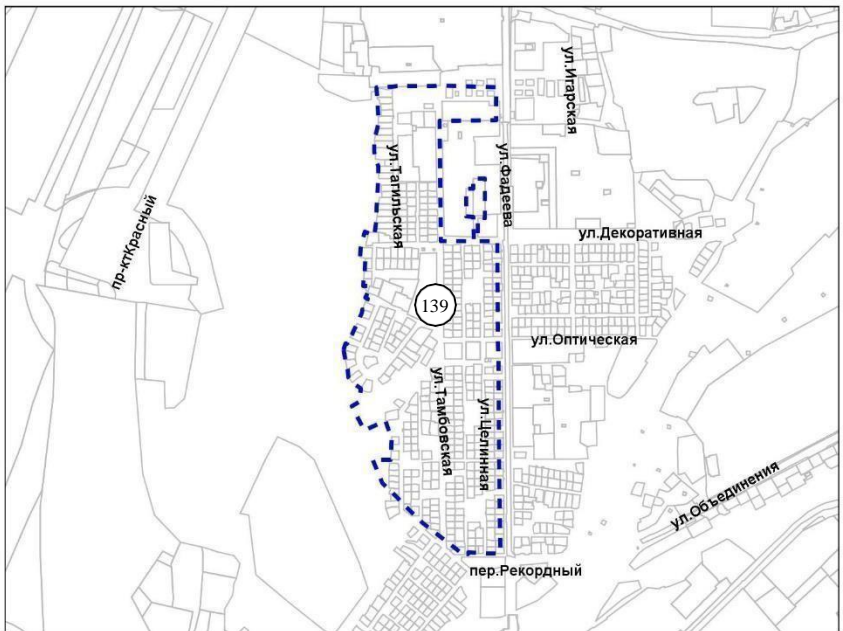


Масштаб 1 : 3 000

Приложение 139 к карте границ территорий, предусматривающих осуществление комплексного развития территории

Фрагмент карты границ территорий, предусматривающих осуществление комплексного развития территории

139 территория по улице Фадеева

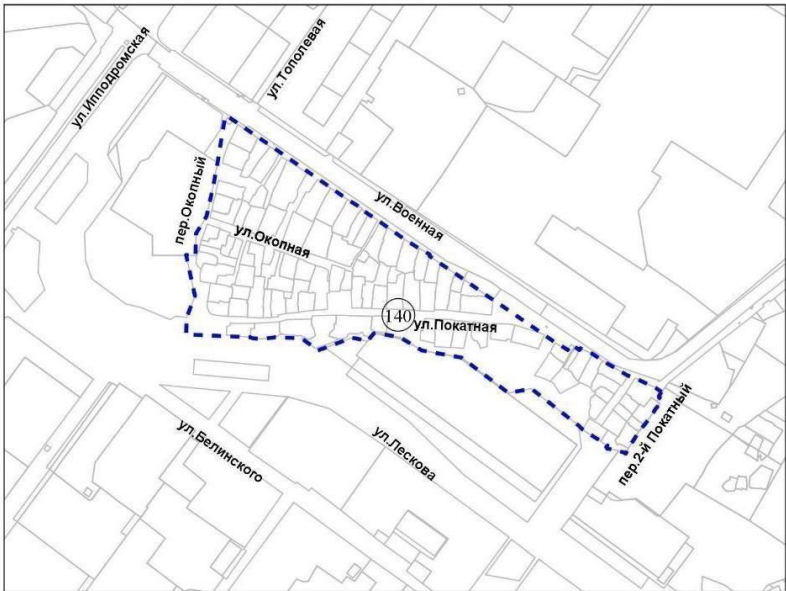


Масштаб 1:20 000

Приложение 140 к карте границ территорий, предусматривающих осуществление комплексного развития территории

Фрагмент карты границ территорий, предусматривающих осуществление комплексного развития территории

140 территория по улице Военная

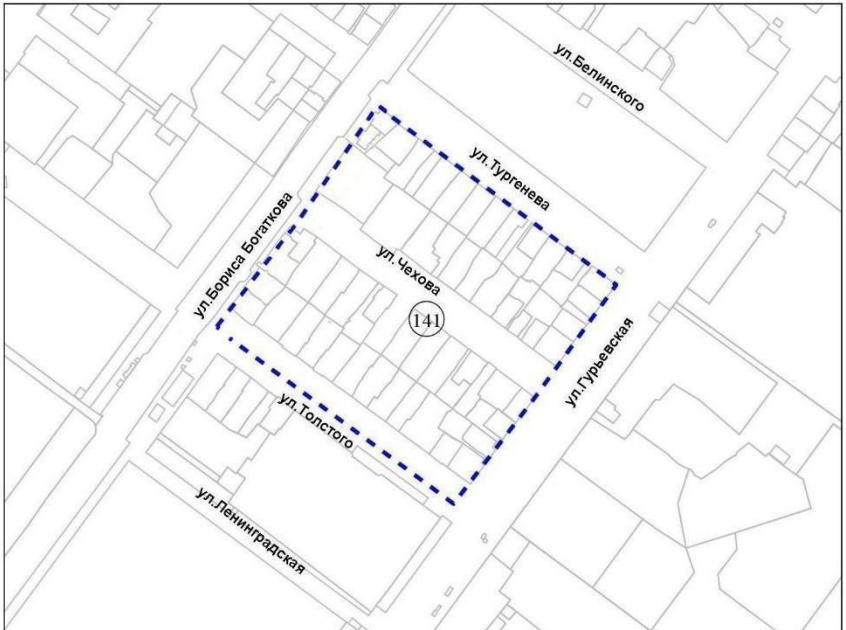


Масштаб 1:7 000

Приложение 141 к карте границ территорий, предусматривающих осуществление комплексного развития территории

Фрагмент карты границ территорий, предусматривающих осуществление комплексного развития территории

141 территория, ограниченная улицами Ипподромская, Военная, Лескова, переулком 2-м Покатым

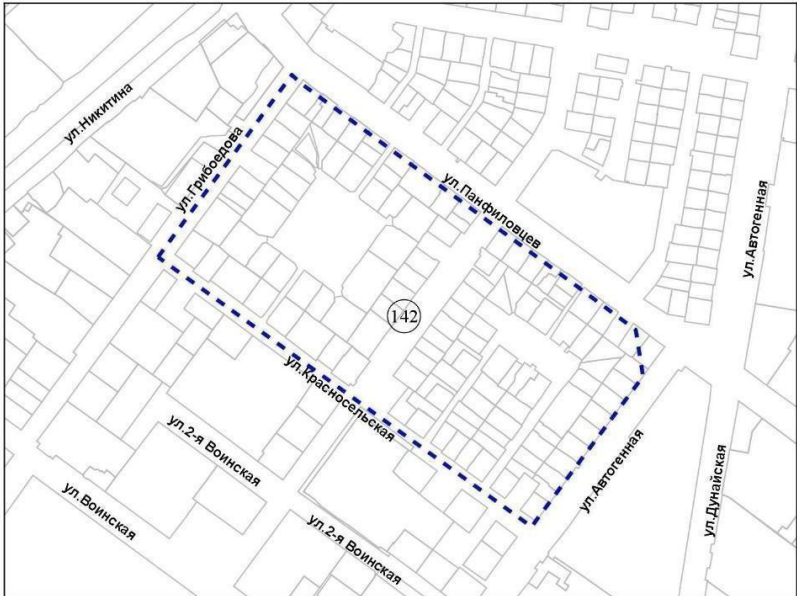


Масштаб 1:5 000

Приложение 142 к карте границ территорий, предусматривающих осуществление комплексного развития территории

Фрагмент карты границ территорий, предусматривающих осуществление комплексного развития территории

142 территория по улице Панфиловцев

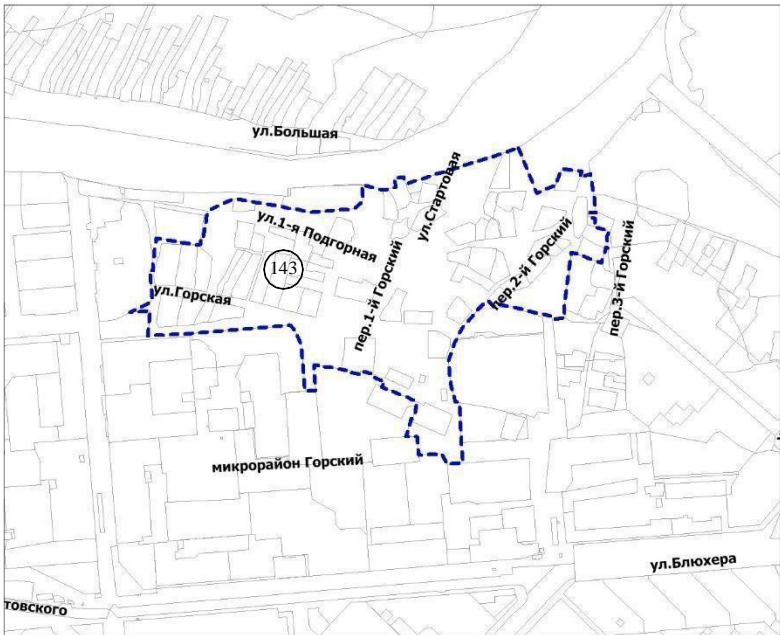


Масштаб 1:7 000

Приложение 143 к карте границ территорий, предусматривающих осуществление комплексного развития территории

Фрагмент карты границ территорий, предусматривающих осуществление комплексного развития территории

143 территория, ограниченная улицами Стартовой, Горской, Выставочной

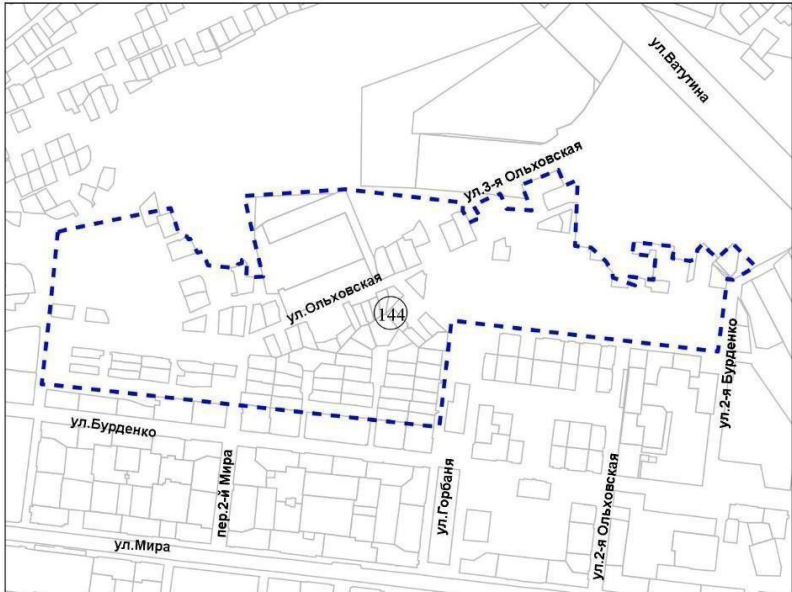


Масштаб 1:7 000

Приложение 144 к карте границ территорий, предусматривающих осуществление комплексного развития территории

Фрагмент карты границ территорий, предусматривающих осуществление комплексного развития территории

144 территория по улице Ольховская

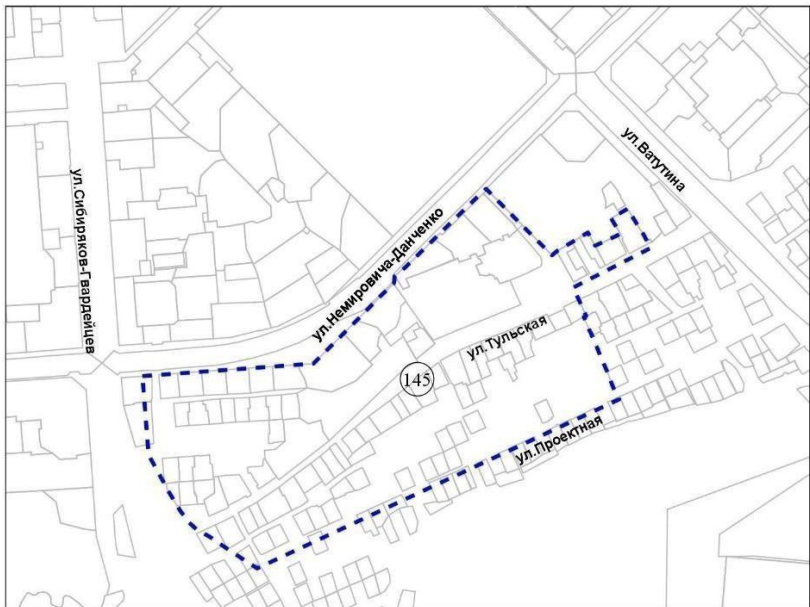


Масштаб 1:10 000

Приложение 145 к карте границ территорий, предусматривающих осуществление комплексного развития территории

Фрагмент карты границ территорий, предусматривающих осуществление комплексного развития территории

145 территория, ограниченная улицами Немировича-Данченко, Ватутина, Проектной, Сибиряков-Гвардейцев



Масштаб 1:10 000

Приложение 146 к карте границ территорий, предусматривающих осуществление комплексного развития территории

Фрагмент карты границ территорий, предусматривающих осуществление комплексного развития территории

146 территория по улице Железнодорожной

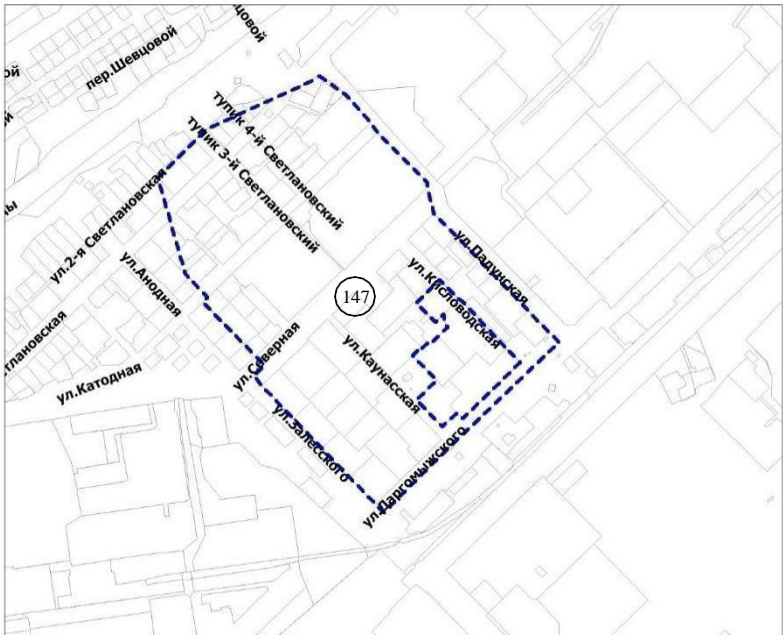


Масштаб 1:2 000

Приложение 147 к карте границ территорий, предусматривающих осуществление комплексного развития территории

Фрагмент карты границ территорий, предусматривающих осуществление комплексного развития территории

147 территория по улице Светлановская

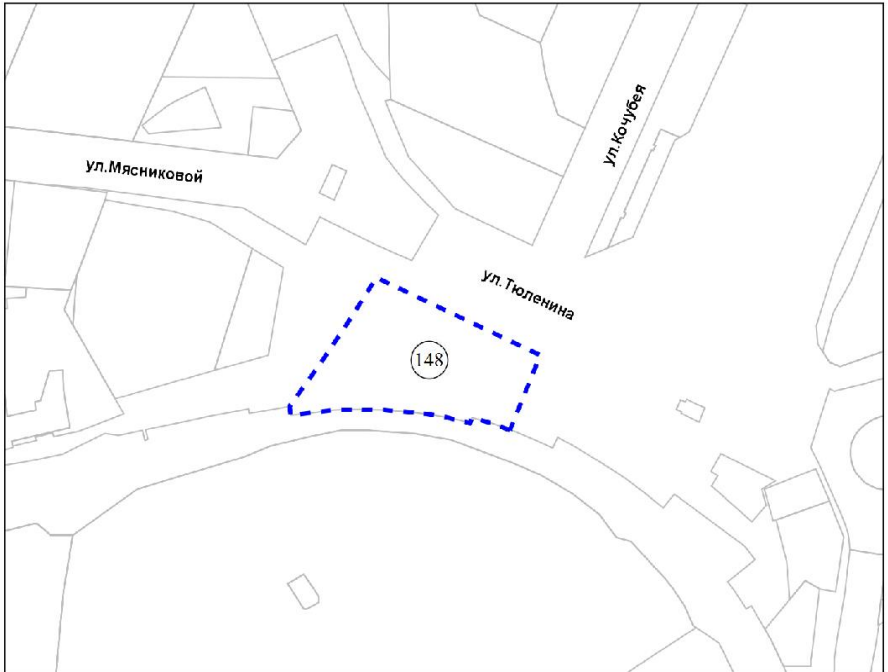


Масштаб 1:7 000

Приложение 148 к карте границ территорий, предусматривающих осуществление комплексного развития территории

Фрагмент карты границ территорий, предусматривающих осуществление комплексного развития территории

148 территория по улице Игарской



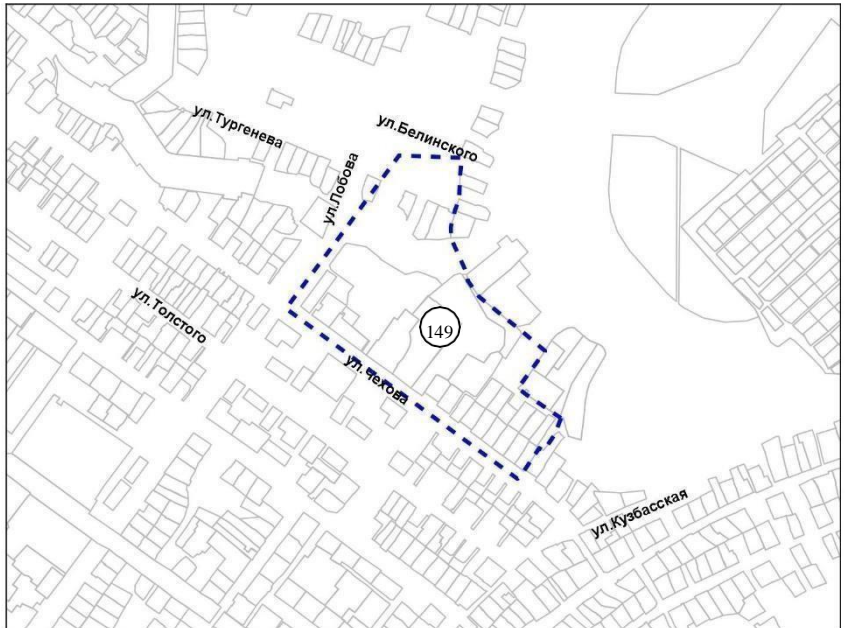
Масштаб 1:5 000

Приложение 149 к карте границ территорий, предусматривающих осуществление комплексного развития территории

Фрагмент карты границ территорий, предусматривающих осуществление комплексного развития территории

149

территория, ограниченная улицами Чехова и Лобова



Масштаб 1:10 000

Приложение 150 к карте границ территорий, предусматривающих осуществление комплексного развития территории

Фрагмент карты границ территорий, предусматривающих осуществление комплексного развития территории

150 территория по улице Фадеева

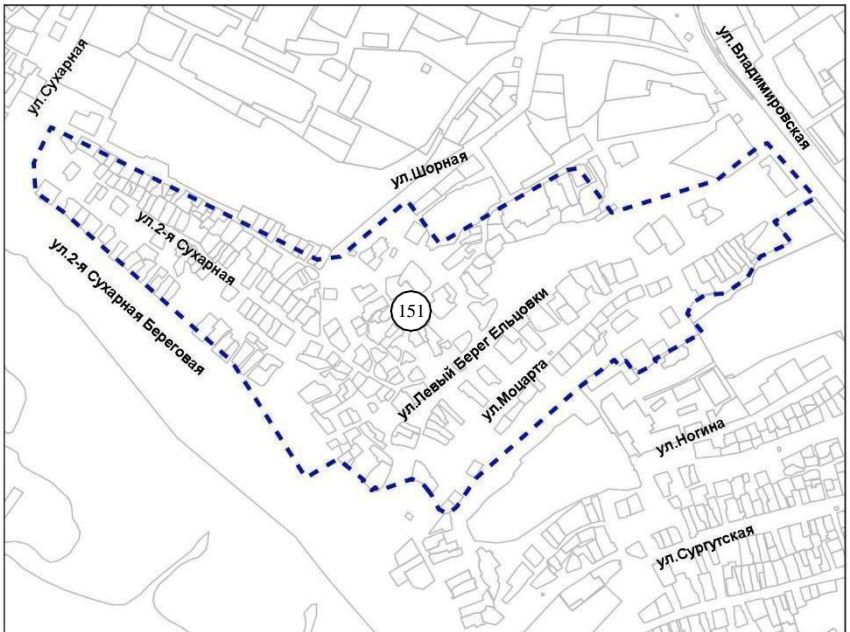


Масштаб 1:5 000

Приложение 151 к карте границ территорий, предусматривающих осуществление комплексного развития территории

Фрагмент карты границ территорий, предусматривающих осуществление комплексного развития территории

151 территория, ограниченная улицами Моцарта, Владимировской, Шорной

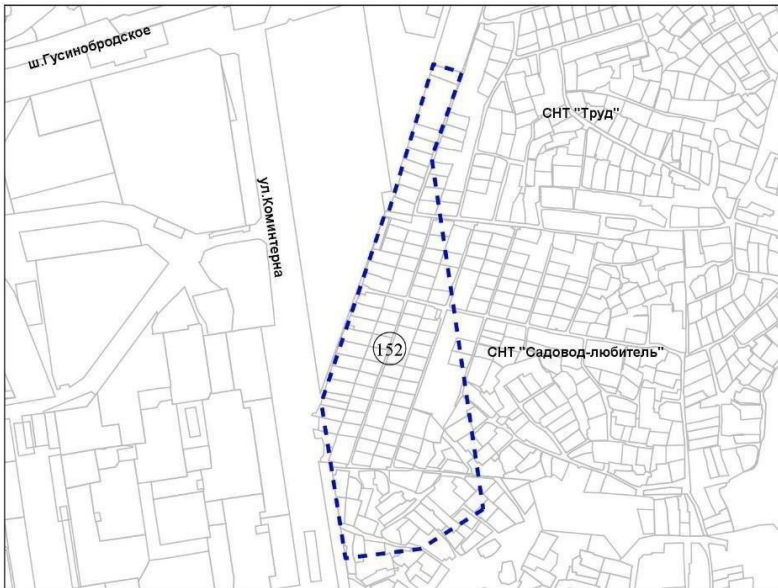


Масштаб 1:10 000

Приложение 152 к карте границ территорий, предусматривающих осуществление комплексного развития территории

Фрагмент карты границ территорий, предусматривающих осуществление комплексного развития территории

152 территория по улице Коминтерна

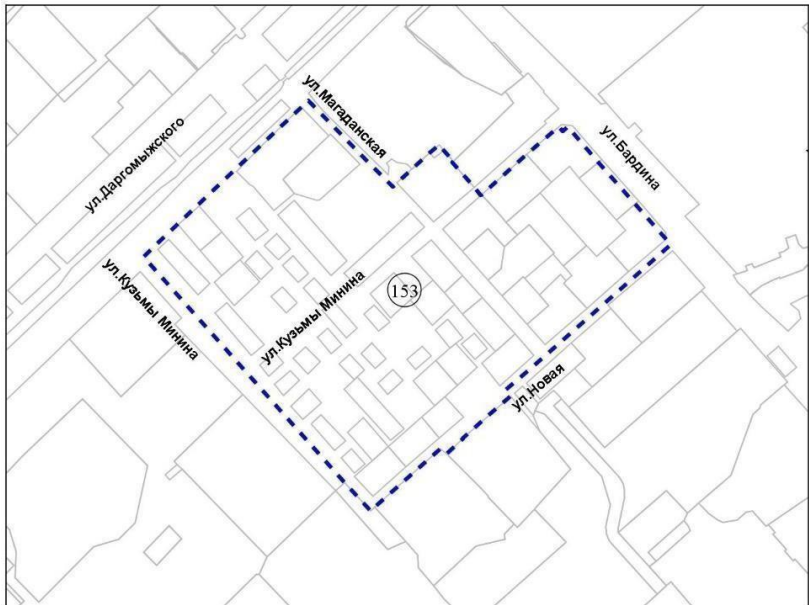


Масштаб 1:10 000

Приложение 153 к карте границ территорий, предусматривающих осуществление комплексного развития территории

Фрагмент карты границ территорий, предусматривающих осуществление комплексного развития территории

153 территория, ограниченная улицами Бардина, Новой, Кузьмы Минина, Даргомыжского

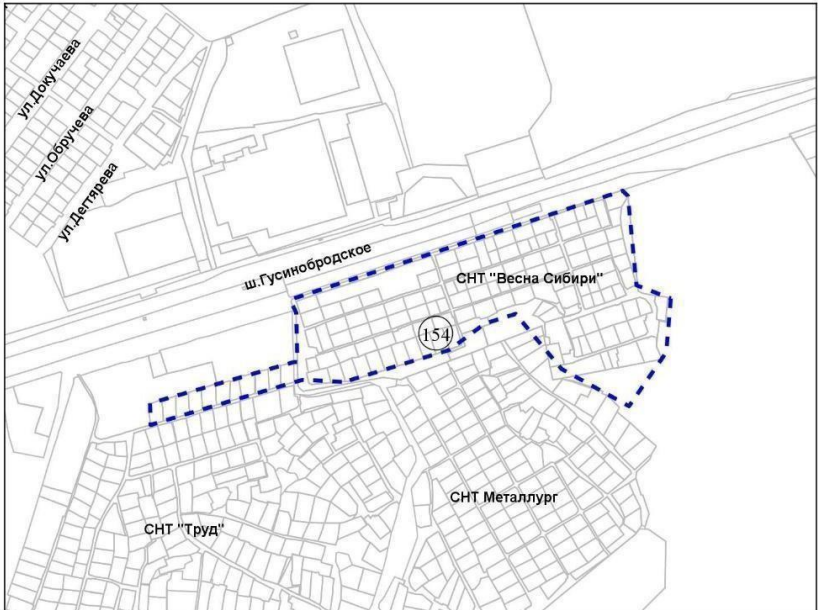


Масштаб 1:7 000

Приложение 154 к карте границ территорий, предусматривающих осуществление комплексного развития территории

Фрагмент карты границ территорий, предусматривающих осуществление комплексного развития территории

154 территория по Гусинобродскому шоссе



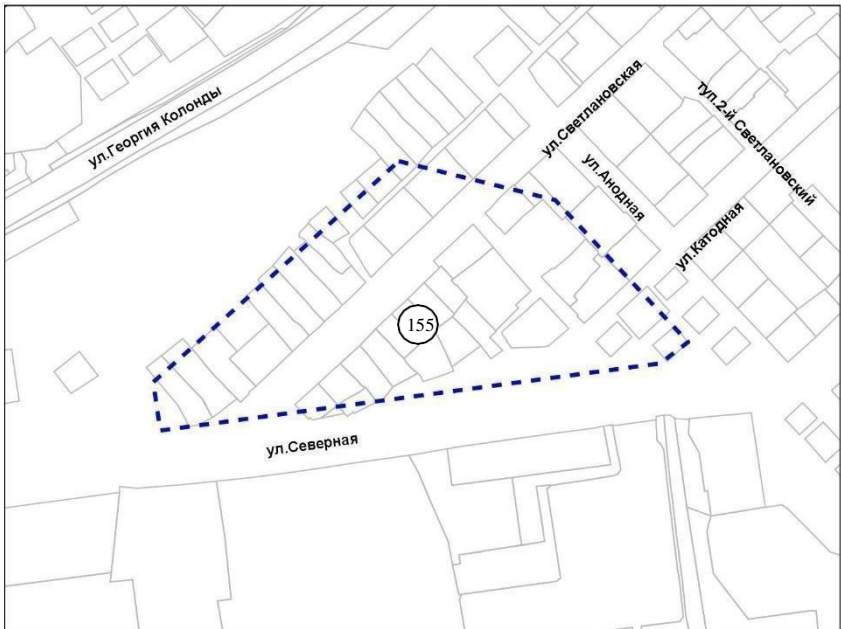
Масштаб 1:10 000

Приложение 155 к карте границ территорий, предусматривающих осуществление комплексного развития территории

Фрагмент карты границ территорий, предусматривающих осуществление комплексного развития территории



территория по улице Северная

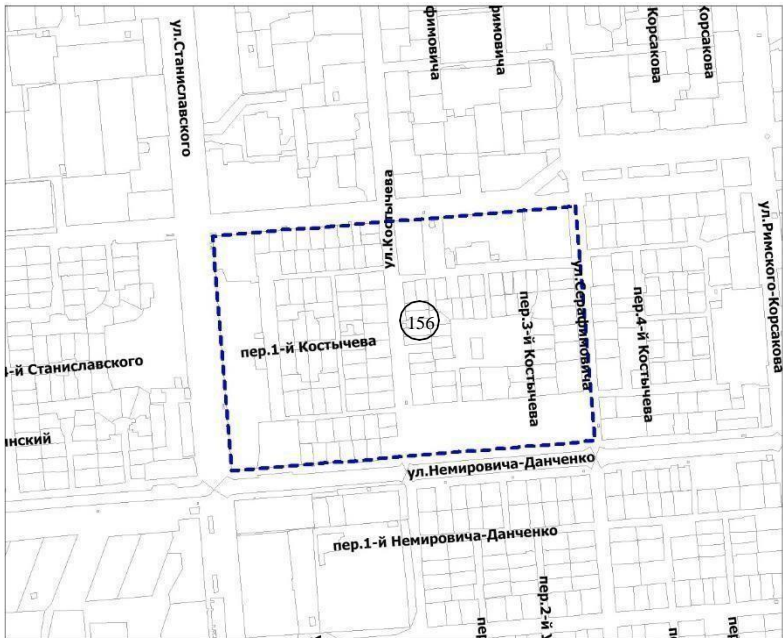


Масштаб 1:5 000

Приложение 156 к карте границ территорий, предусматривающих осуществление комплексного развития территории

Фрагмент карты границ территорий, предусматривающих осуществление комплексного развития территории

156 территория по улице Немировича-Данченко

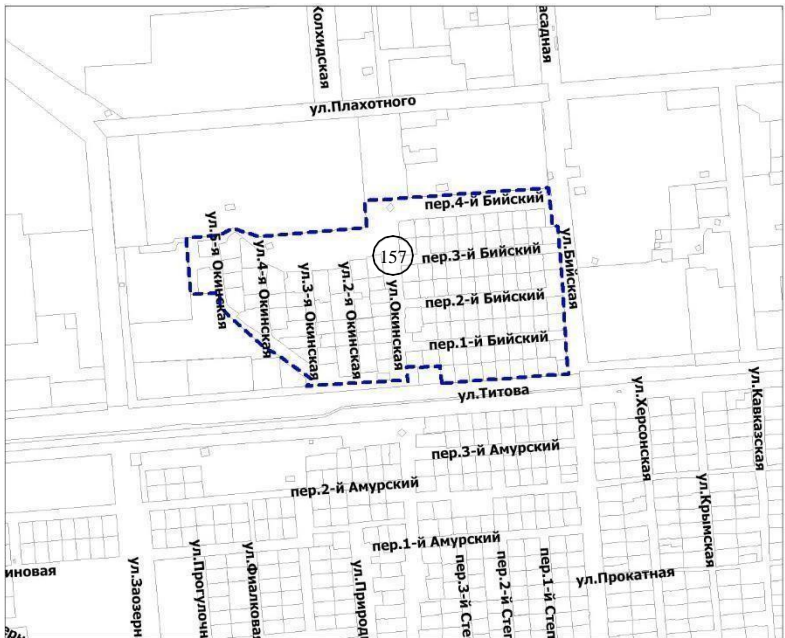


Масштаб 1:10 000

Приложение 157 к карте границ территорий, предусматривающих осуществление комплексного развития территории

Фрагмент карты границ территорий, предусматривающих осуществление комплексного развития территории

157 территория по улице Титова

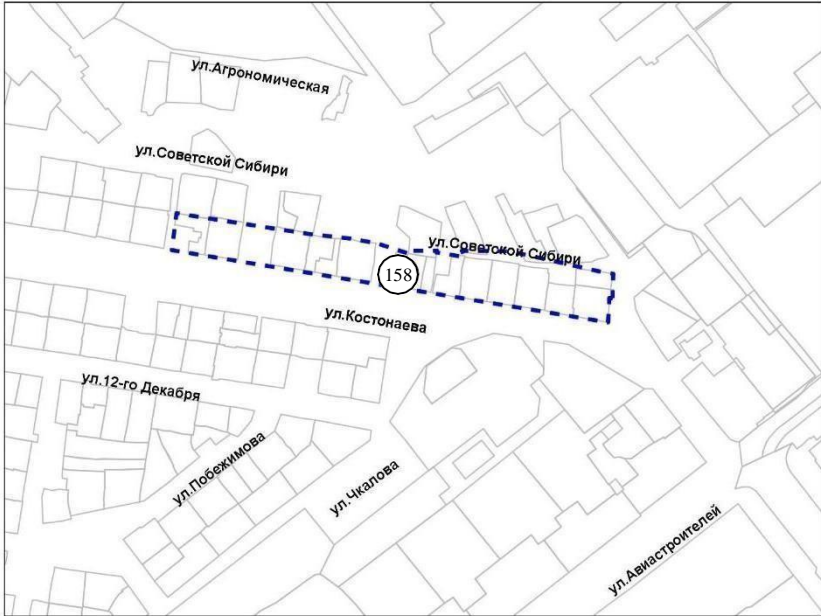


Масштаб 1:7 000

Приложение 158 к карте границ территорий, предусматривающих осуществление комплексного развития территории

Фрагмент карты границ территорий, предусматривающих осуществление комплексного развития территории

158 территория по улице Костонаева



Масштаб 1:5 000

Приложение 159 к карте границ территорий, предусматривающих осуществление комплексного развития территории

Фрагмент карты границ территорий, предусматривающих осуществление комплексного развития территории

159 территория, ограниченная улицами Воинской, Добролюбова, Гаранина, Гурьевской

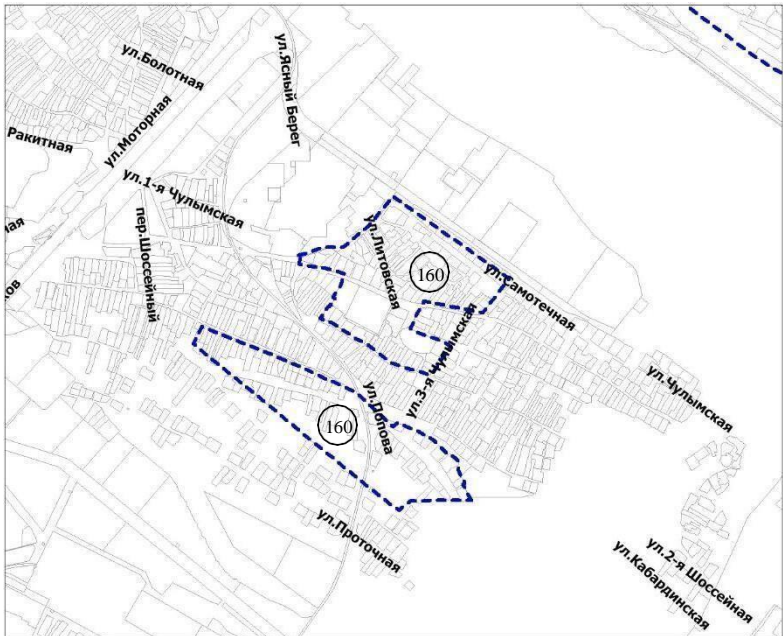


Масштаб 1:5 000

Приложение 160 к карте границ территорий, предусматривающих осуществление комплексного развития территории

Фрагмент карты границ территорий, предусматривающих осуществление комплексного развития территории

160 территория по улице Ясные Берег

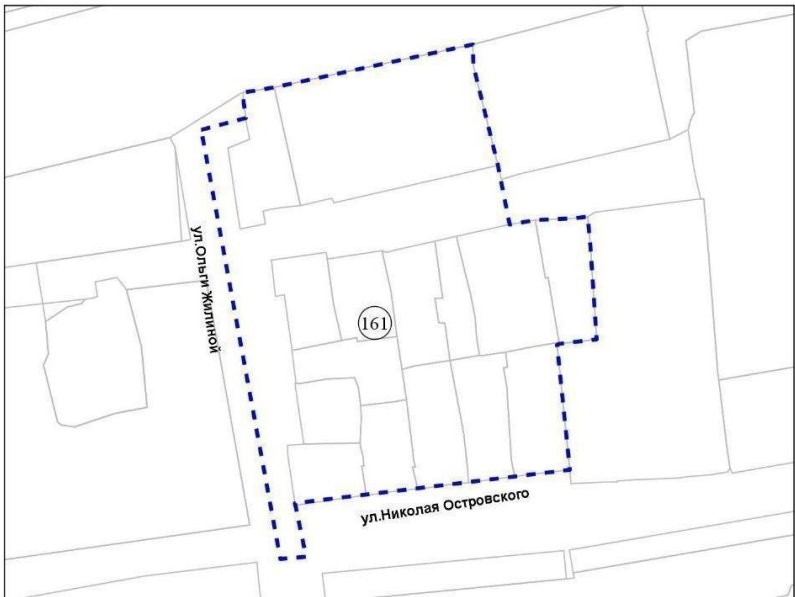


Масштаб 1:14 000

Приложение 161 к карте границ территорий, предусматривающих осуществление комплексного развития территории

Фрагмент карты границ территорий, предусматривающих осуществление комплексного развития территории

161 территория по улице Ольги Жилиной

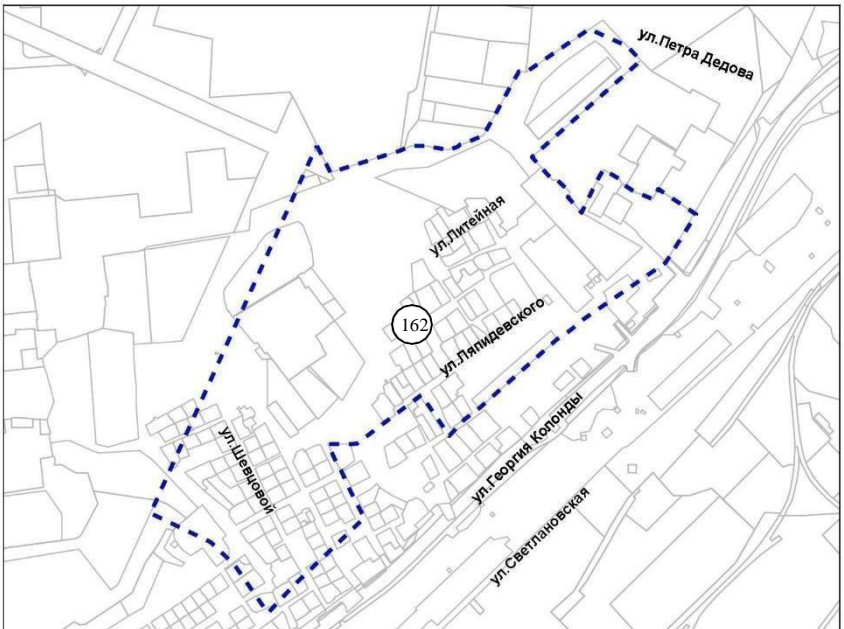


Масштаб 1:2 000

Приложение 162 к карте границ территорий, предусматривающих осуществление комплексного развития территории

Фрагмент карты границ территорий, предусматривающих осуществление комплексного развития территории

162 территория по улице Георгия Колонды



Масштаб 1:10 000

Приложение 163 к карте границ территорий, предусматривающих осуществление комплексного развития территории

Фрагмент карты границ территорий, предусматривающих осуществление комплексного развития территории

163 территория, ограниченная улицами Декоративной, Оптической, Фадеева

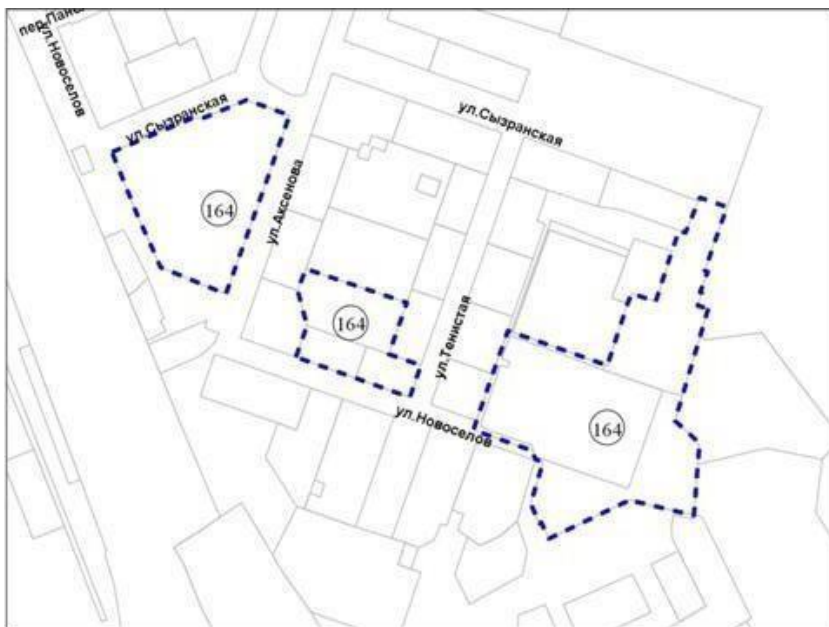


Масштаб 1:7 000

Приложение 164 к карте границ территорий, предусматривающих осуществление комплексного развития территории

Фрагмент карты границ территорий, предусматривающих осуществление комплексного развития территории

164 Территория по улице Новоселов

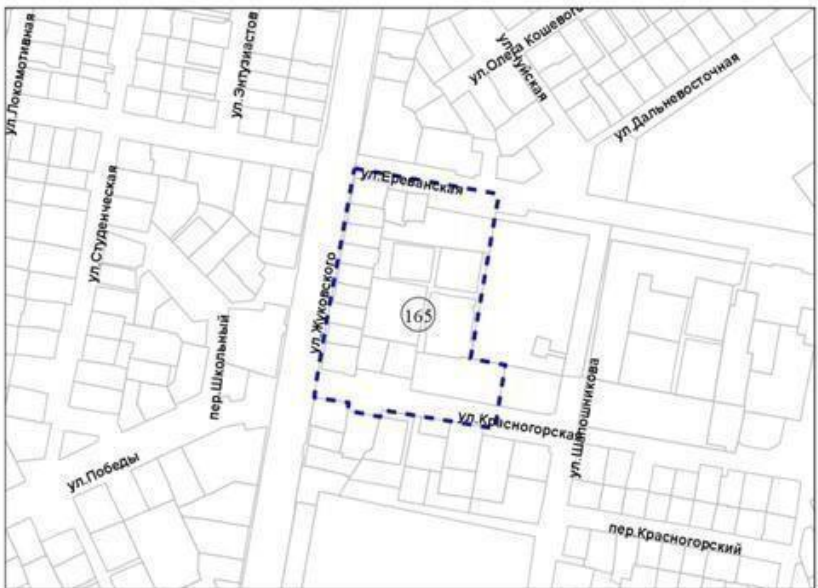


Масштаб 1:5 000

Приложение 165 к карте границ территорий, предусматривающих осуществление комплексного развития территории

Фрагмент карты границ территорий, предусматривающих осуществление комплексного развития территории

165 территория, ограниченная улицами Жуковского, Ереванской, Шапошникова и Красногорской

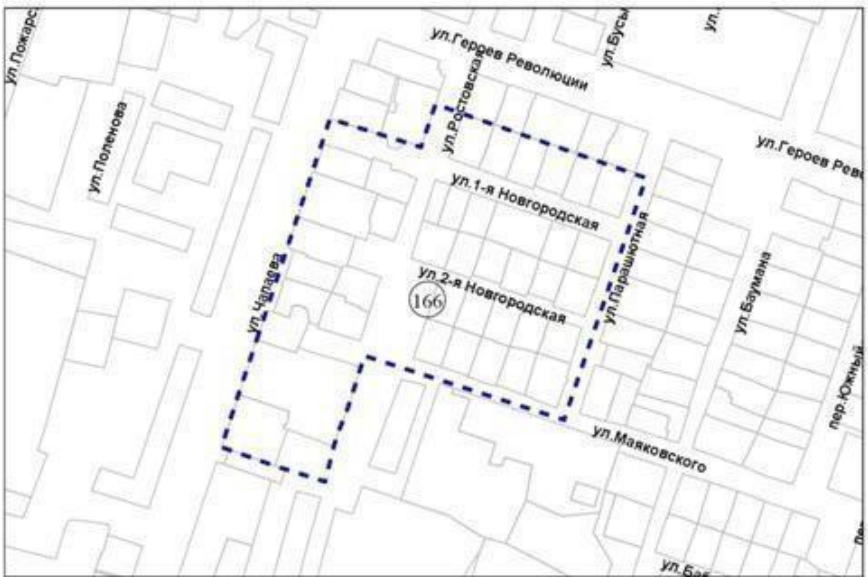


Масштаб 1:5 000

Приложение 166 к карте границ территорий, предусматривающих осуществление комплексного развития территории

Фрагмент карты границ территорий, предусматривающих осуществление комплексного развития территории

- 166 территория, ограниченная улицами Чапаева, Героев Революции, Парашютной, Маяковского



Масштаб 1:5 000

Приложение 167 к карте границ территорий, предусматривающих осуществление комплексного развития территории

Фрагмент карты границ территорий, предусматривающих осуществление комплексного развития территории

167

Территория по улице Подневича

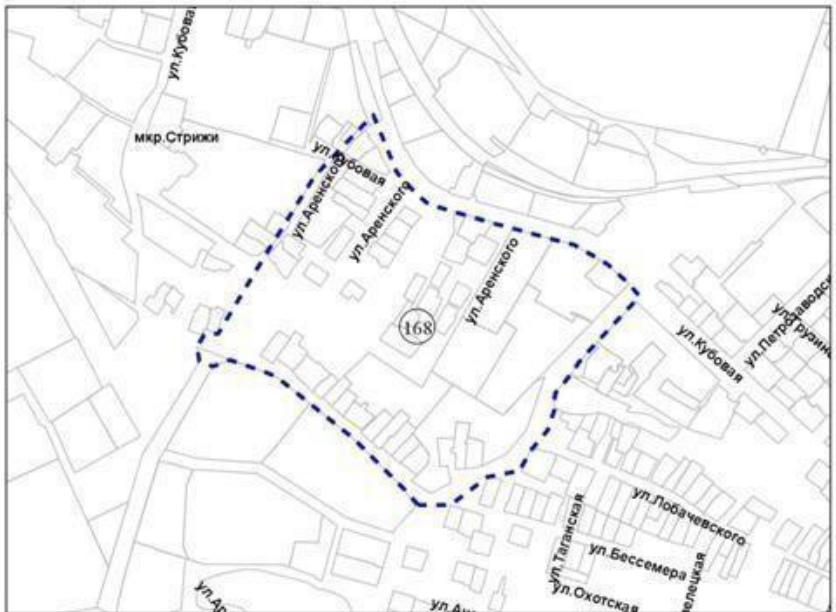


Масштаб 1:10 000

Приложение 168 к карте границ территорий, предусматривающих осуществление комплексного развития территории

Фрагмент карты границ территорий, предусматривающих осуществление комплексного развития территории

168 территория, ограниченная улицами Аренского, Кубовой, Лобачевского

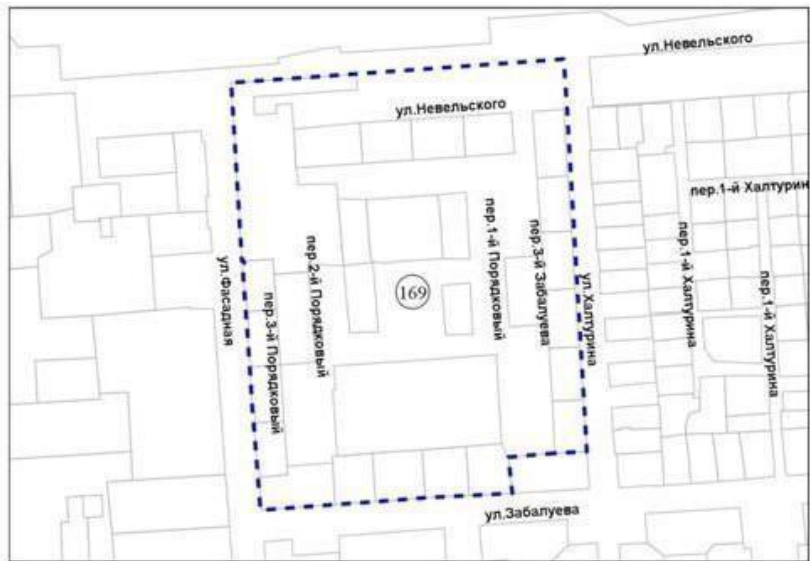


Масштаб 1:10 000

Приложение 169 к карте границ территорий, предусматривающих осуществление комплексного развития территории

Фрагмент карты границ территорий, предусматривающих осуществление комплексного развития территории

169 территория, ограниченная улицами Невельского, Халтурина, Забалуева, Фасадной

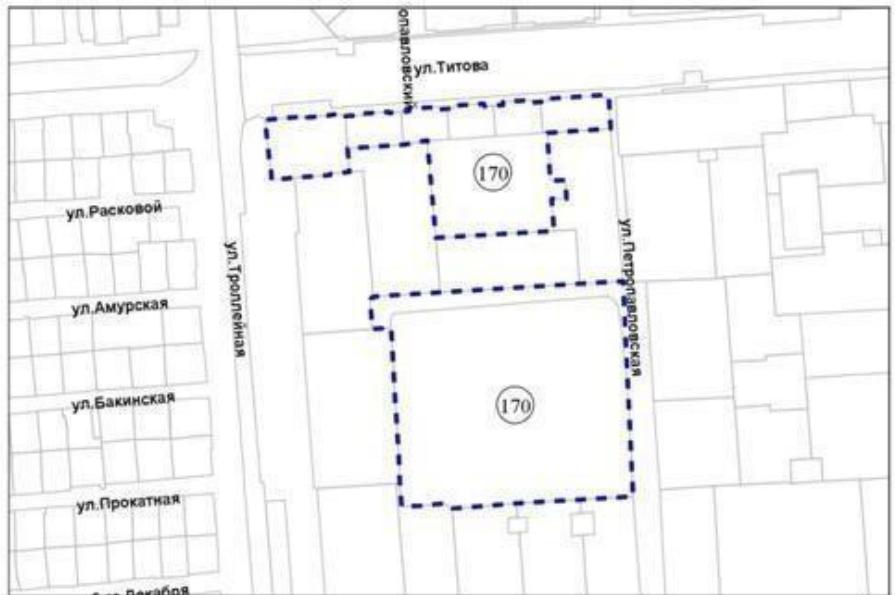


Масштаб 1:10 000

Приложение 170 к карте границ территорий, предусматривающих осуществление комплексного развития территории

Фрагмент карты границ территорий, предусматривающих осуществление комплексного развития территории

170 Территория по улице Титова

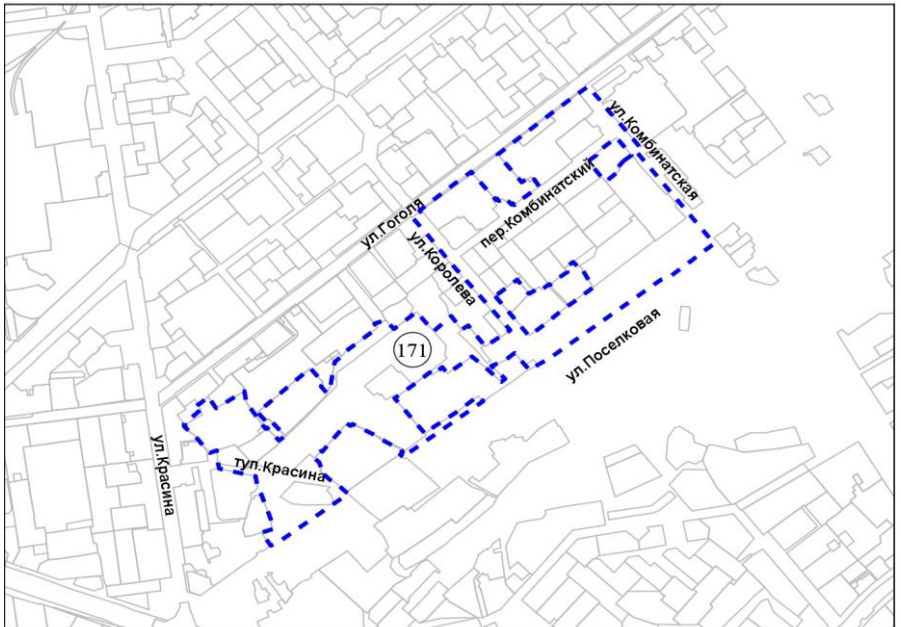


Масштаб 1:10 000

Приложение 171 к карте границ территорий, предусматривающих осуществление комплексного развития территории

Фрагмент карты границ территорий, предусматривающих осуществление комплексного развития территории

171 территория, ограниченная улицами Гоголя, Комбинаторской, Поселковой, Красина



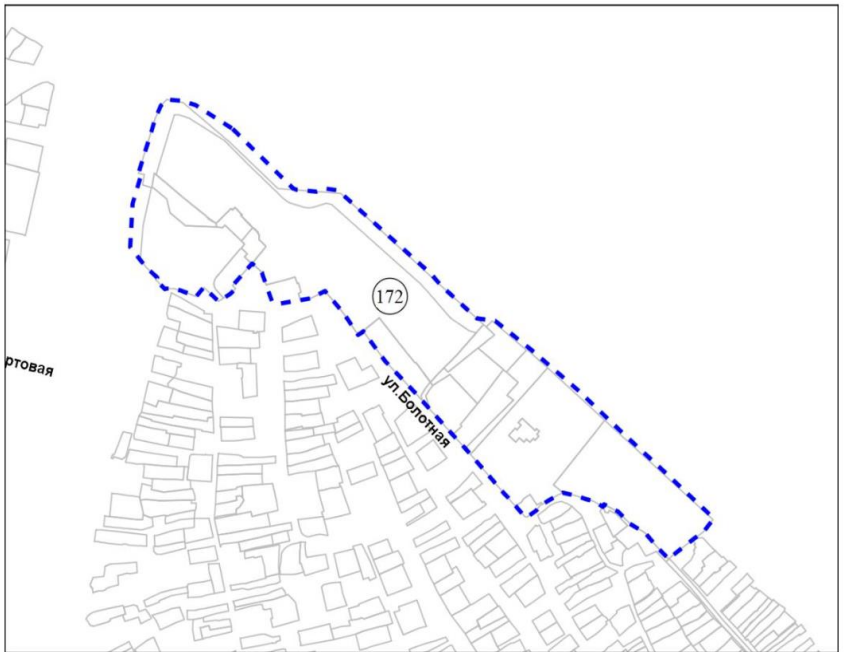
Масштаб 1:10 000

Приложение 172 к карте границ
территорий, предусматривающих
осуществление комплексного
развития территории

Фрагмент карты границ территорий, предусматривающих осуществление
комплексного развития территории

172

территория по улице Болотной



Масштаб 1:10 000