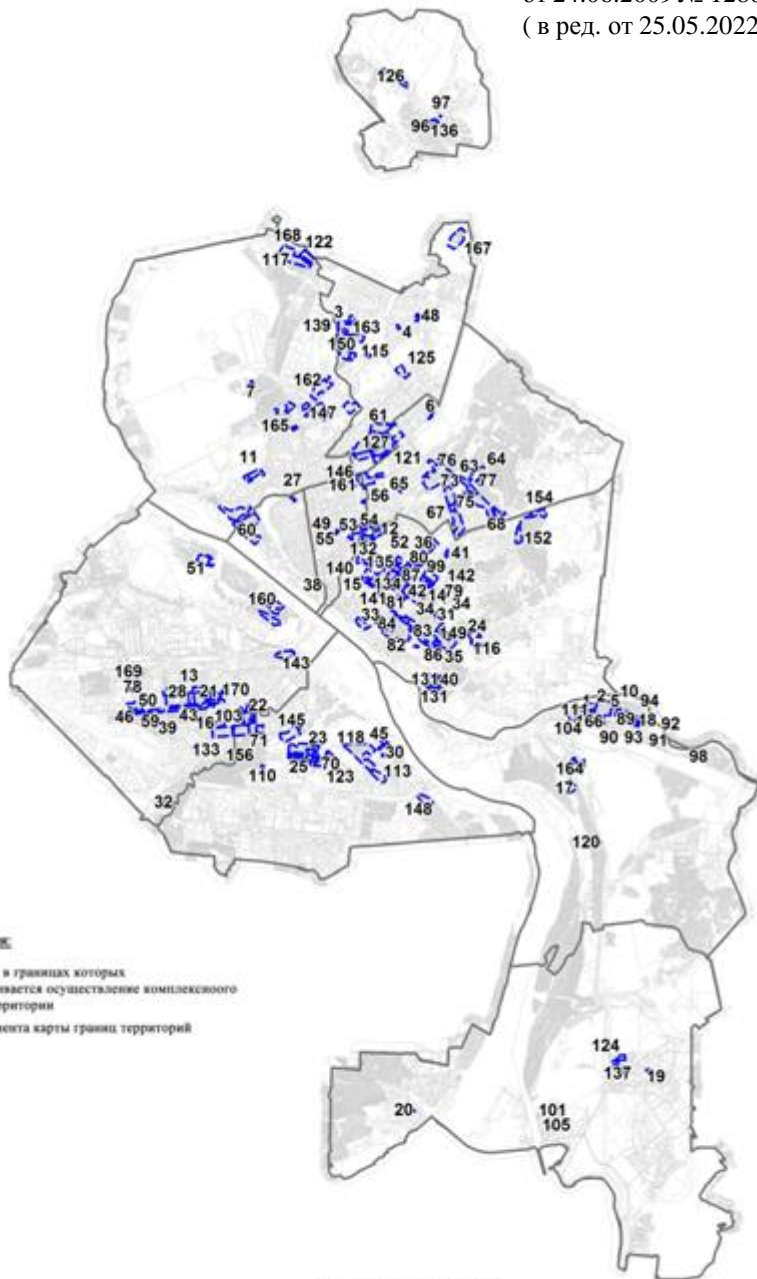


Карта границ территорий, предусматривающих  
осуществление деятельности  
по комплексному развитию территории

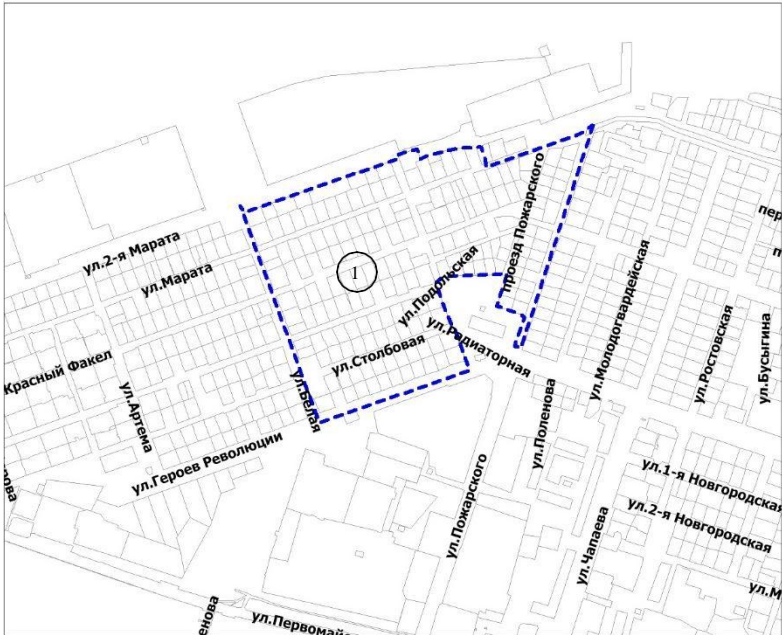
Приложение 8  
к решению Совета депутатов  
города Новосибирска  
от 24.06.2009 № 1288  
( в ред. от 25.05.2022 № 348)



Приложение 1 к карте границ территорий, предусматривающих осуществление деятельности по комплексному развитию территории

Фрагмент карты границ территорий, предусматривающих осуществление деятельности по комплексному развитию территории

1 территория по улице Героев Революции



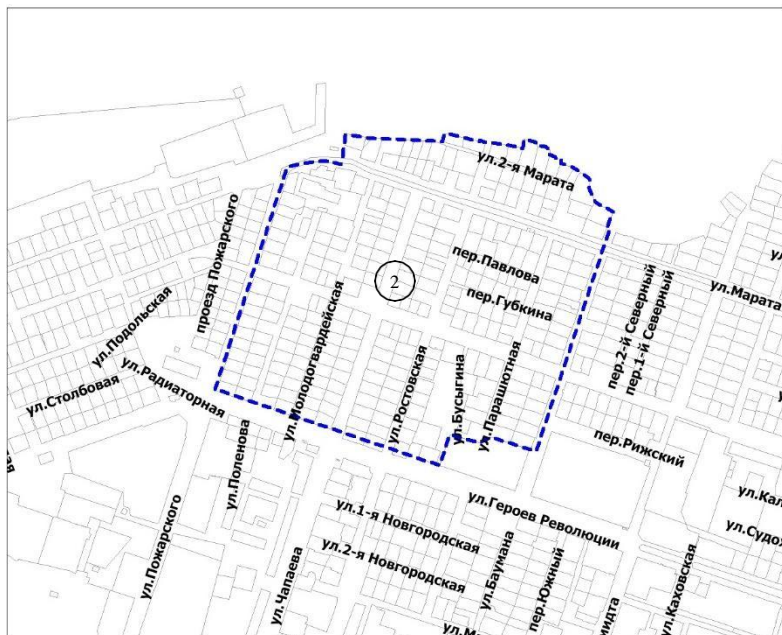
Масштаб 1:8 000

Приложение 2 к карте границ территорий, предусматривающих осуществление деятельности по комплексному развитию территории

Фрагмент карты границ территорий, предусматривающих осуществление деятельности по комплексному развитию территории

2

территория по улице Героев Революции

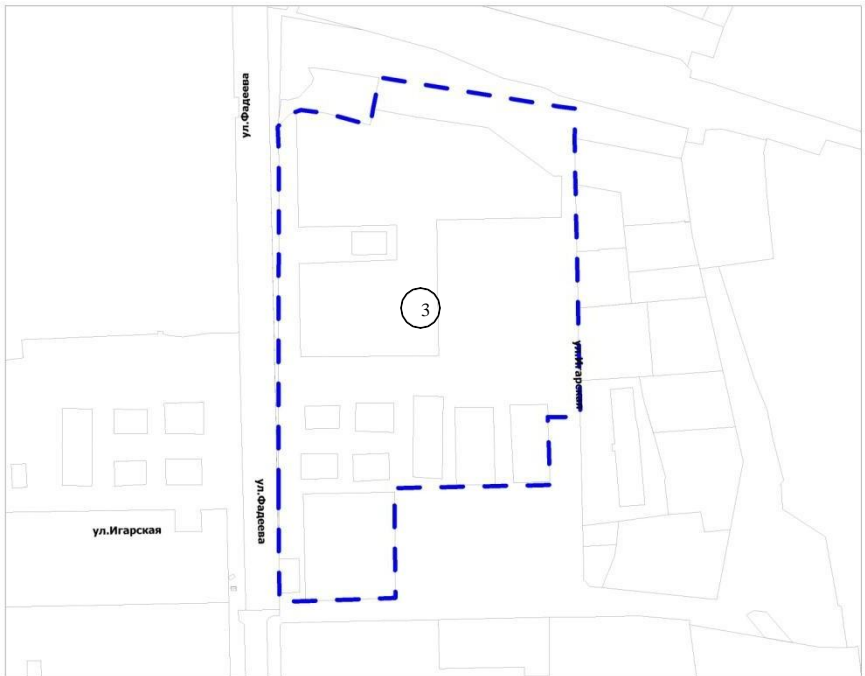


Масштаб 1:8 000

Приложение 3 к карте границ территорий, предусматривающих осуществление деятельности по комплексному развитию территории

Фрагмент карты границ территорий, предусматривающих осуществление деятельности по комплексному развитию территории

3 территория, ограниченная улицами Фадеева и Игарской

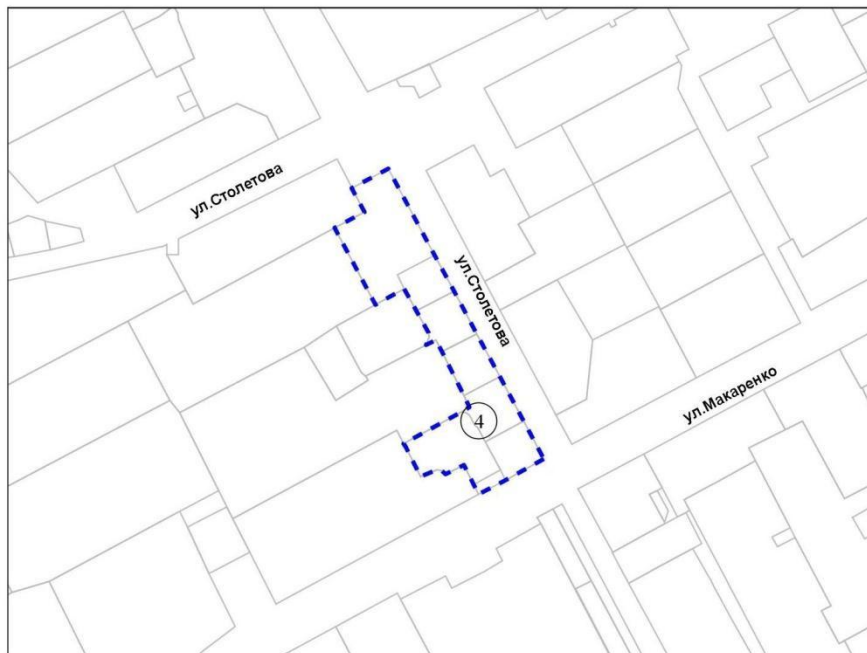


Масштаб 1 : 2 000

Приложение 4 к карте границ территорий, предусматривающих осуществление деятельности по комплексному развитию территории

Фрагмент карты границ территорий, предусматривающих осуществление деятельности по комплексному развитию территории

4 территория по улице Столетова

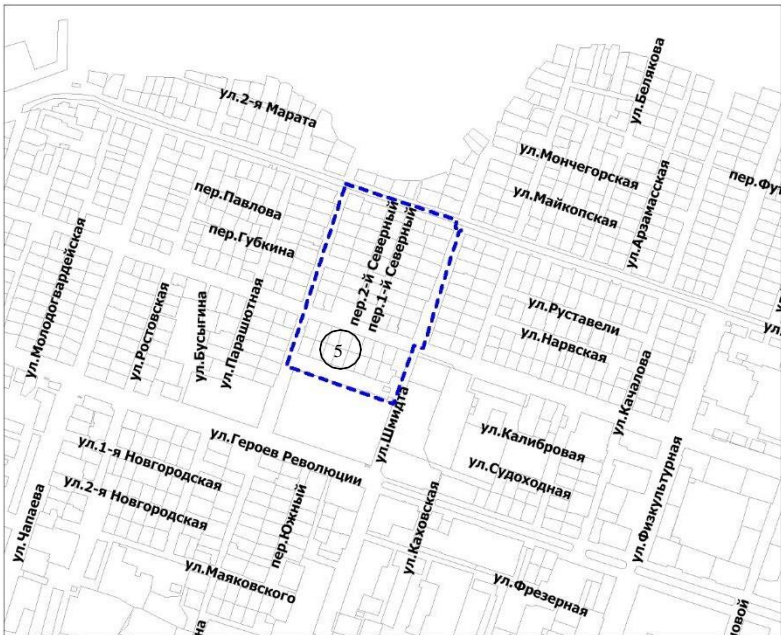


Масштаб 1 : 5 000

Приложение 5 к карте границ территорий, предусматривающих осуществление деятельности по комплексному развитию территории

Фрагмент карты границ территорий, предусматривающих осуществление деятельности по комплексному развитию территории

5 территория по улице Шмидта

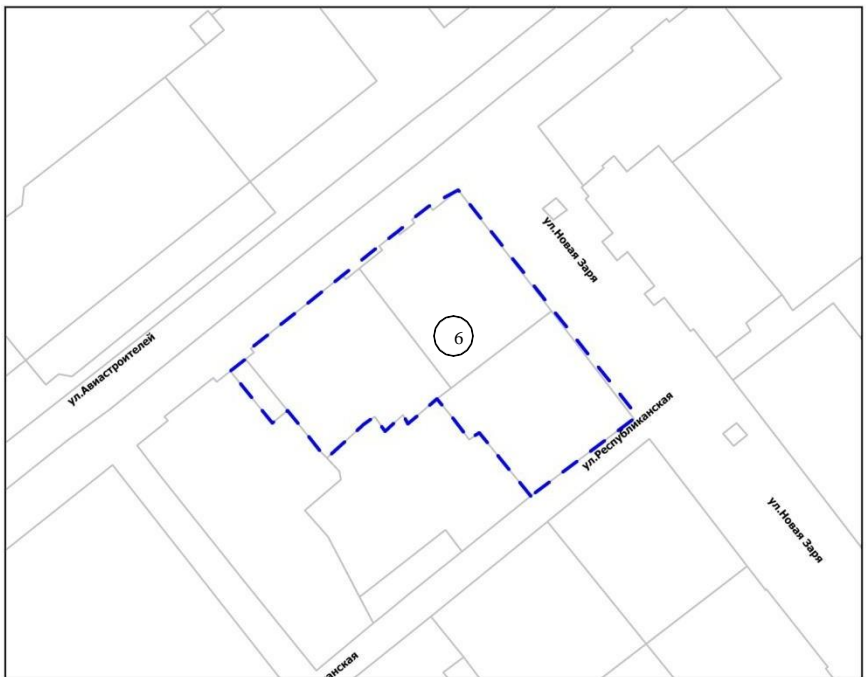


Масштаб 1:7 000

Приложение 6 к карте границ территорий, предусматривающих осуществление деятельности по комплексному развитию территории

Фрагмент карты границ территорий, предусматривающих осуществление деятельности по комплексному развитию территории

6 территория, ограниченная улицами Фадеева и Игарской

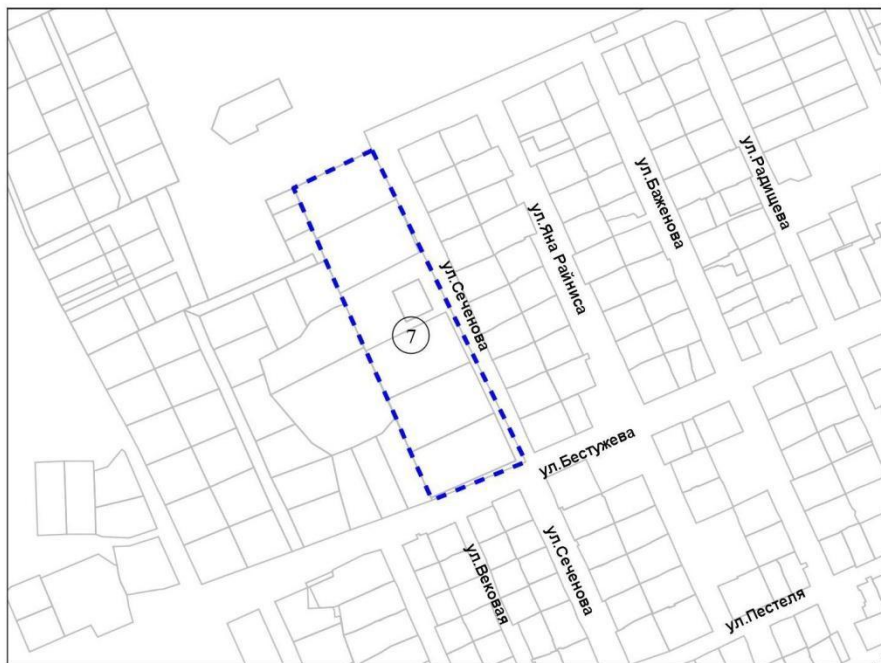


Масштаб 1 : 1 000

Приложение 7 к карте границ территорий, предусматривающих осуществление деятельности по комплексному развитию территории

Фрагмент карты границ территорий, предусматривающих осуществление деятельности по комплексному развитию территории

7 территория по улице Бестужева



Масштаб 1 : 5 000

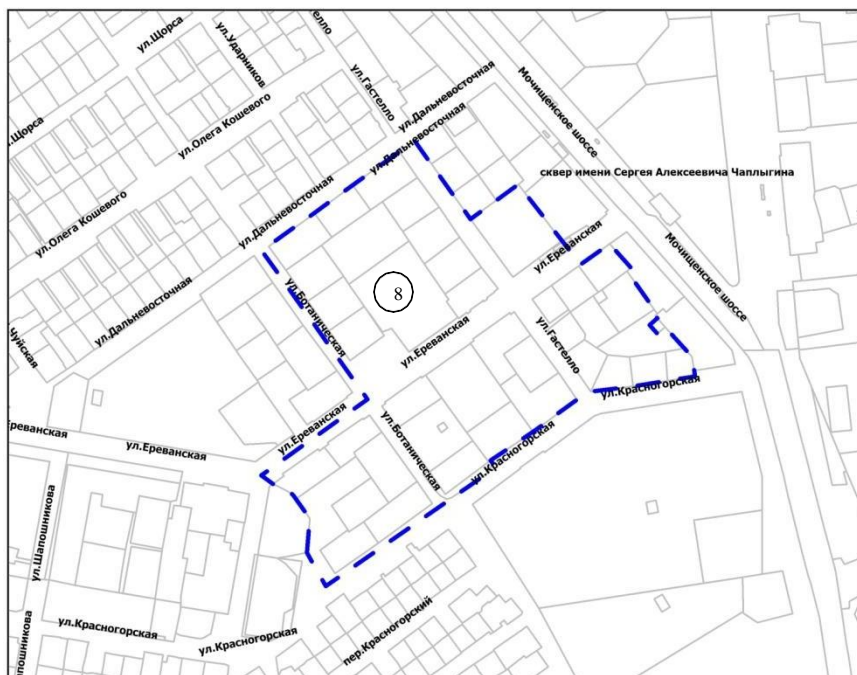


Приложение 8 к карте границ территорий, предусматривающих осуществление деятельности по комплексному развитию территории

Фрагмент карты границ территорий, предусматривающих осуществление деятельности по комплексному развитию территории



территория, ограниченная улицами Красногорской, Ереванской, Ботанической, Дальневосточной, Мочищенским шоссе

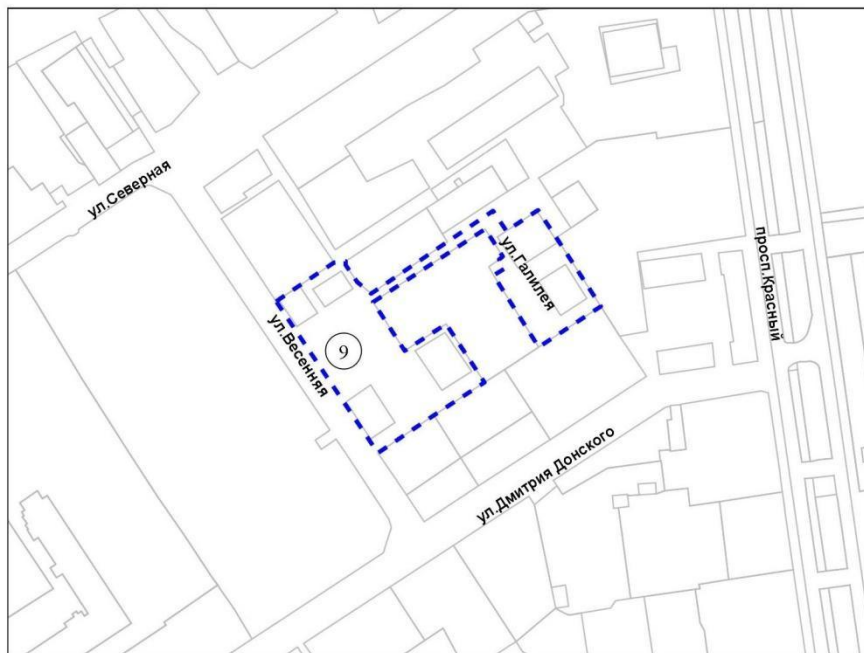


Масштаб 1 : 3 000

Приложение 9 к карте границ территорий, предусматривающих осуществление деятельности по комплексному развитию территории

Фрагмент карты границ территорий, предусматривающих осуществление деятельности по комплексному развитию территории

- 9 территория, ограниченная улицами Северной, Весенней, Дмитрия Донского, Красным проспектом

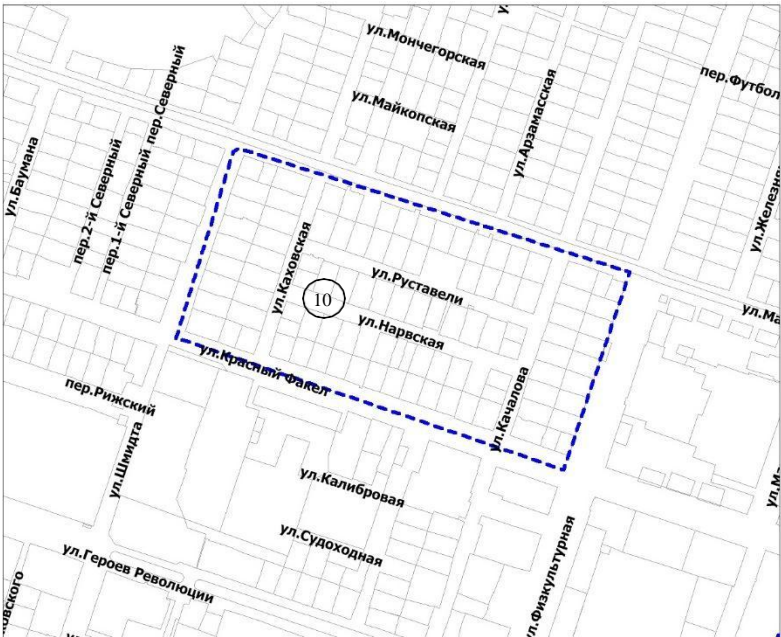


Масштаб 1 : 5 000

Приложение 10 к карте границ территорий, предусматривающих осуществление деятельности по комплексному развитию территории

Фрагмент карты границ территорий, предусматривающих осуществление деятельности по комплексному развитию территории

10 территория по улице Красный Факел



Масштаб 1:5 000

Приложение 11 к карте границ территорий, предусматривающих осуществление деятельности по комплексному развитию территории

Фрагмент карты границ территорий, предусматривающих осуществление деятельности по комплексному развитию территории

11

территория, ограниченная улицами Стасова, Переездной, Союза Молодежи, Боровой, Профинтерна и Гипсовой

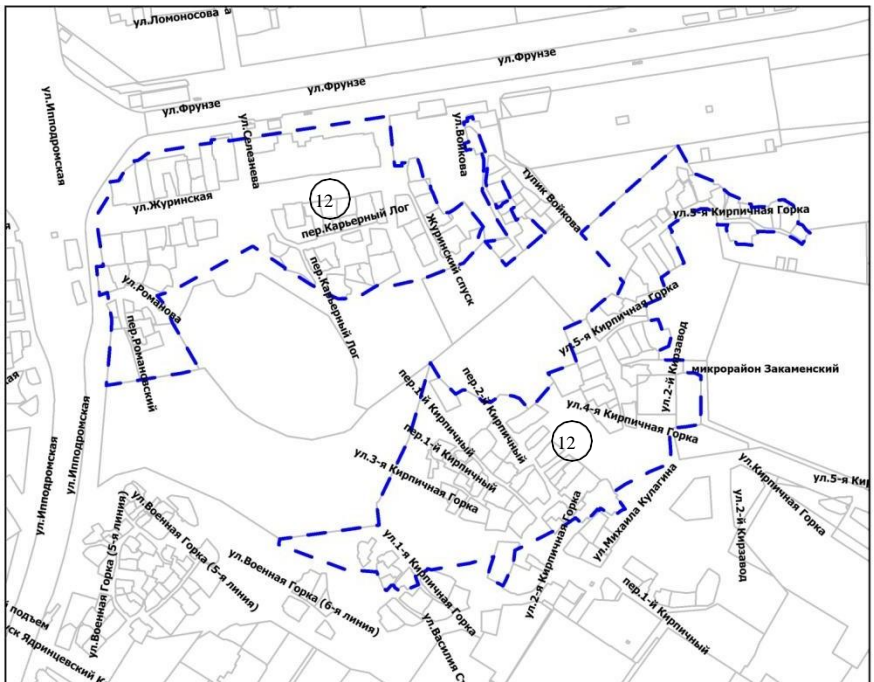


Масштаб 1 : 4 000

Приложение 12 к карте границ территорий, предусматривающих осуществление деятельности по комплексному развитию территории

Фрагмент карты границ территорий, предусматривающих осуществление деятельности по комплексному развитию территории

- 12 территория, ограниченная улицами Фрунзе, Ипподромской, тупиком Войкова

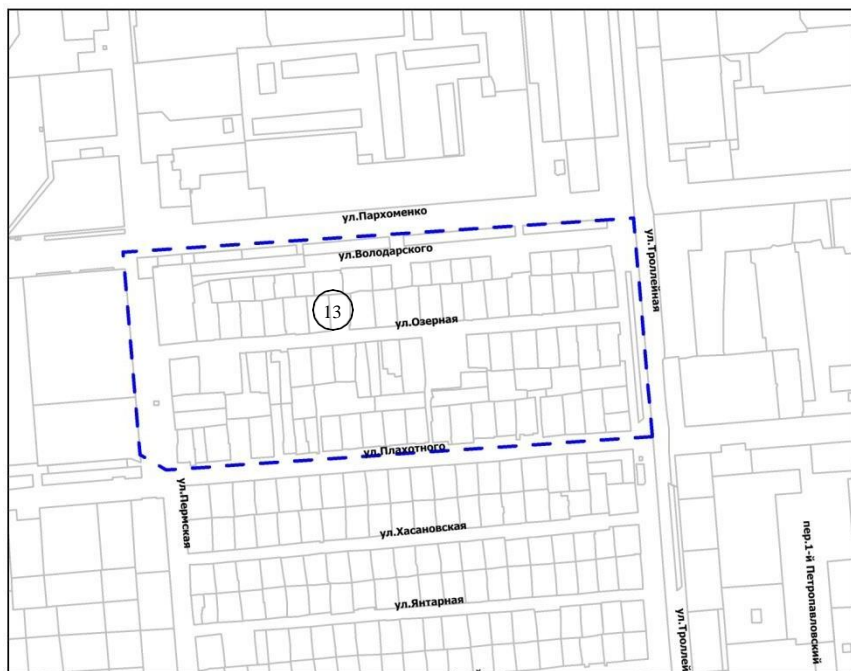


Масштаб 1 : 4 000

Приложение 13 к карте границ территорий, предусматривающих осуществление деятельности по комплексному развитию территории

Фрагмент карты границ территорий, предусматривающих осуществление деятельности по комплексному развитию территории

13 территория по улице Пархоменко, Троллейной, Плахотного и Пермской

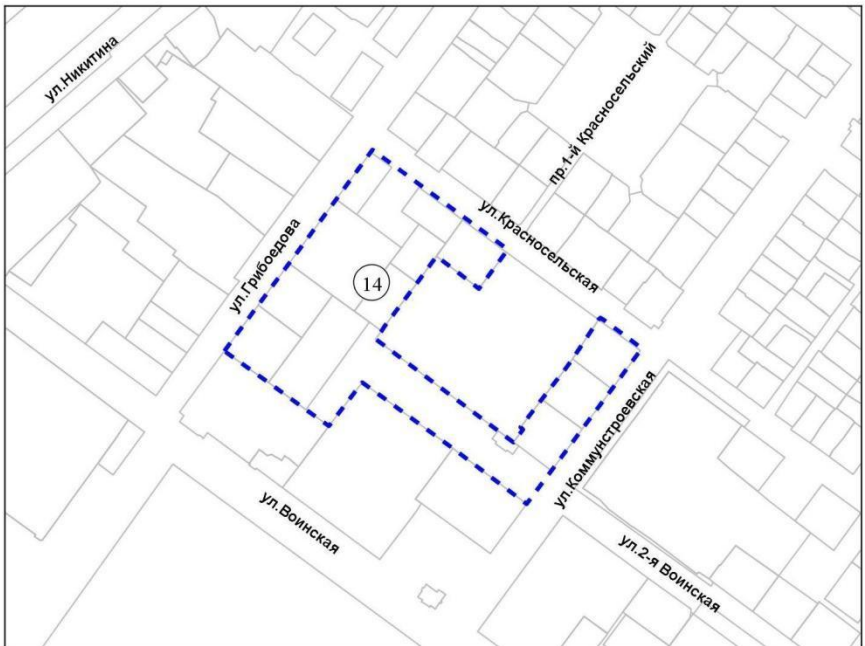


Масштаб 1 : 3 000

Приложение 14 к карте границ территорий, предусматривающих осуществление деятельности по комплексному развитию территории

Фрагмент карты границ территорий, предусматривающих осуществление деятельности по комплексному развитию территории

- 14 территория, ограниченная улицами Воинской, Грибоедова, Красносельской, Коммунарской

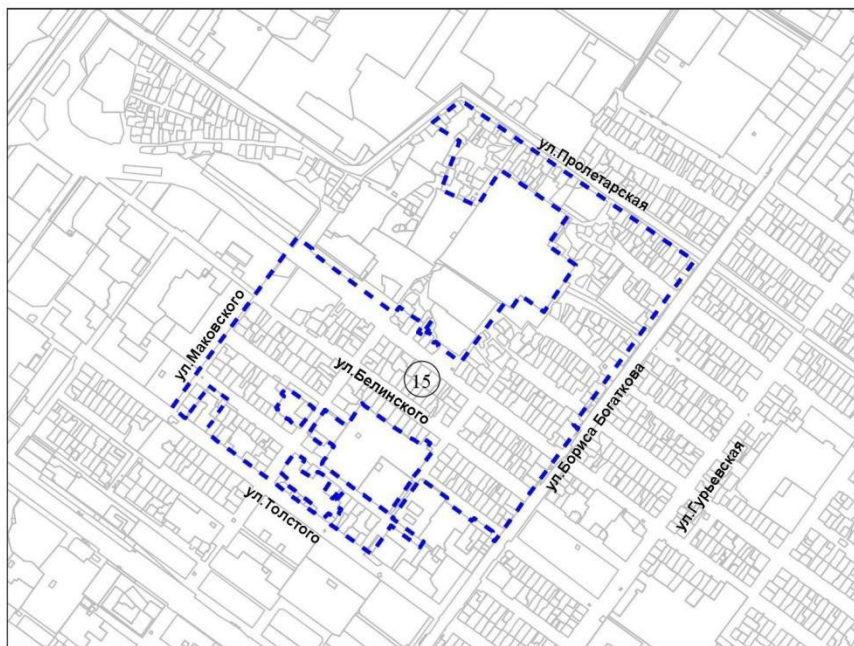


Масштаб 1 : 5 000

Приложение 15 к карте границ территорий, предусматривающих осуществление деятельности по комплексному развитию территории

Фрагмент карты границ территорий, предусматривающих осуществление деятельности по комплексному развитию территории

- 15 территория, ограниченная улицами Толстого, Маковского, Покатной, Бориса Богаткова



Масштаб 1 : 15 000



Приложение 16 к карте границ территорий, предусматривающих осуществление деятельности по комплексному развитию территории

Фрагмент карты границ территорий, предусматривающих осуществление деятельности по комплексному развитию территории

16 территория по улице Плехотного, Троллейной, Титова и Пермской

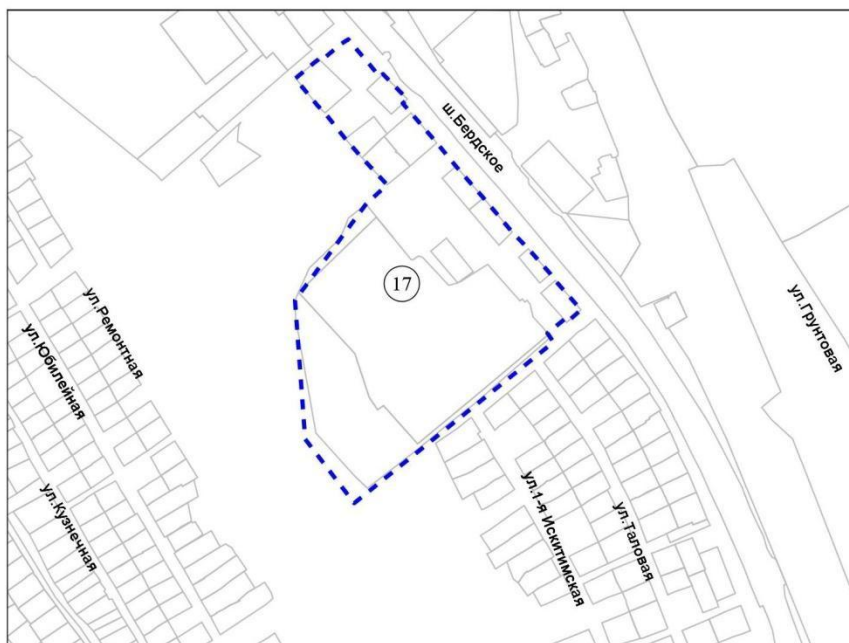


Масштаб 1 : 3 500

Приложение 17 к карте границ территорий, предусматривающих осуществление деятельности по комплексному развитию территории

Фрагмент карты границ территорий, предусматривающих осуществление деятельности по комплексному развитию территории

17 территория по Бердскому шоссе

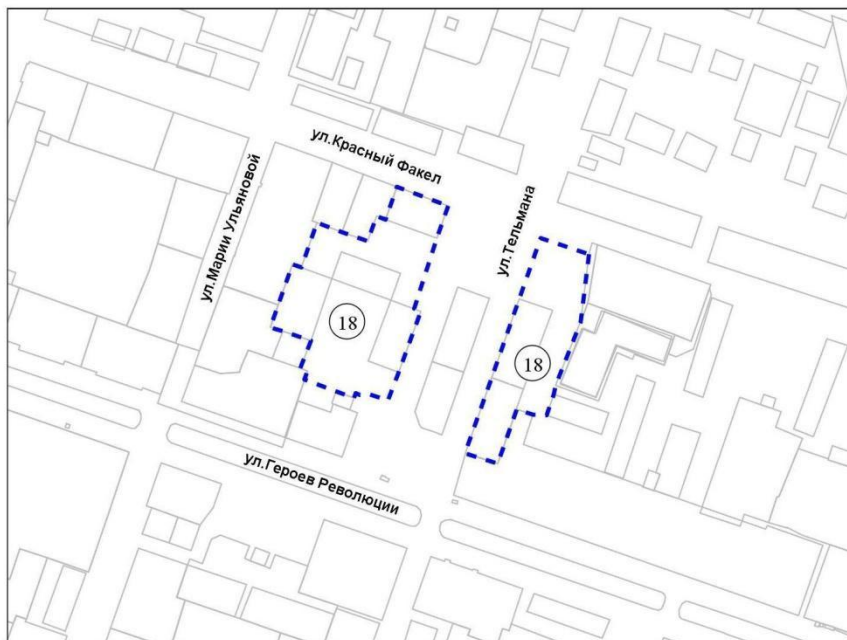


Масштаб 1 : 7 000

Приложение 18 к карте границ территорий, предусматривающих осуществление деятельности по комплексному развитию территории

Фрагмент карты границ территорий, предусматривающих осуществление деятельности по комплексному развитию территории

- 18 территория, ограниченная улицами Марии Ульяновой, Красный Факел, Героев Революции



Масштаб 1 : 5 000

Приложение 19 к карте границ территорий, предусматривающих осуществление деятельности по комплексному развитию территории

Фрагмент карты границ территорий, предусматривающих осуществление деятельности по комплексному развитию территории

19 территория, ограниченная улицами Океанской и Вяземской

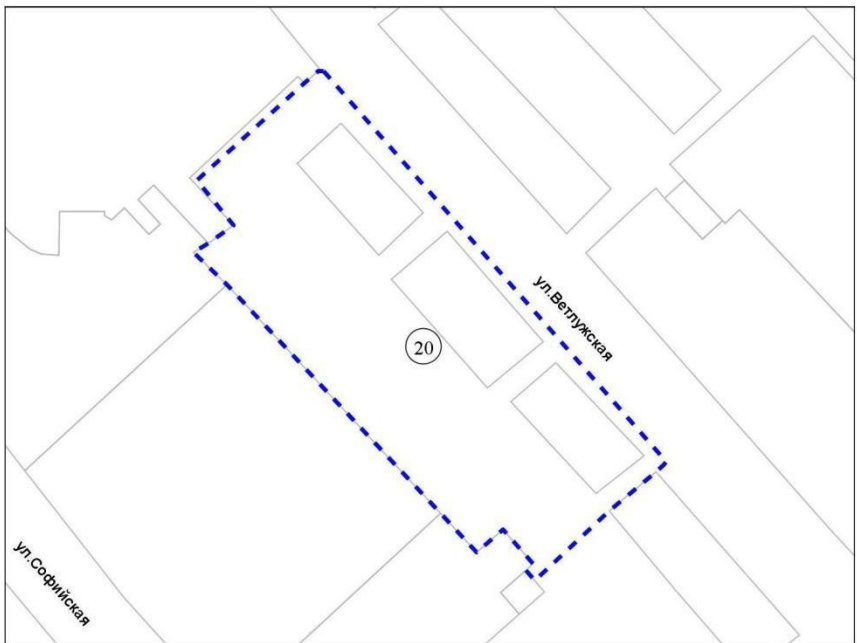


Масштаб 1 : 3 000

Приложение 20 к карте границ территорий, предусматривающих осуществление деятельности по комплексному развитию территории

Фрагмент карты границ территорий, предусматривающих осуществление деятельности по комплексному развитию территории

20 территория по улице Ветлужская

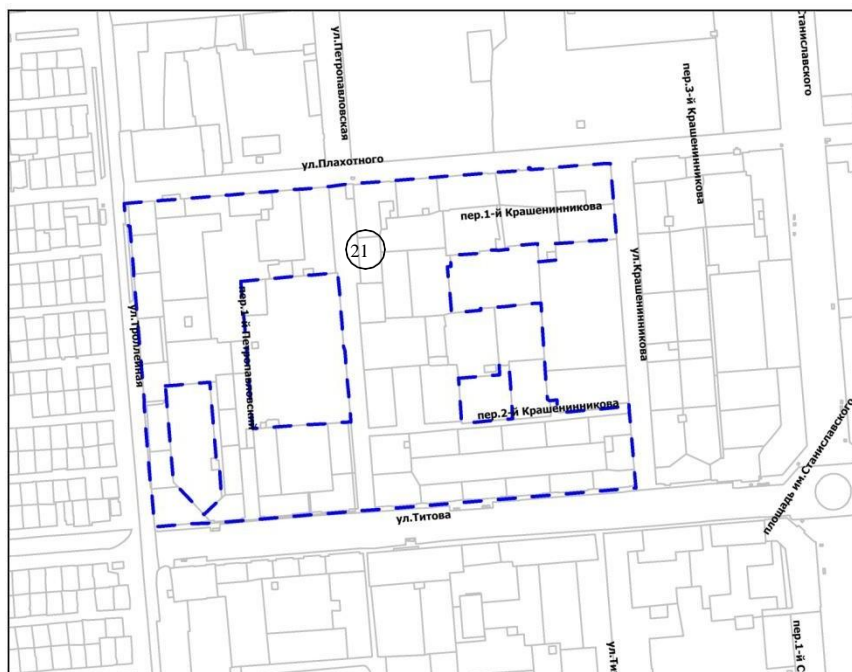


Масштаб 1 : 2 000

Приложение 21 к карте границ территорий, предусматривающих осуществление деятельности по комплексному развитию территории

Фрагмент карты границ территорий, предусматривающих осуществление деятельности по комплексному развитию территории

- 21 территория по улице Плеханова, Крашенинникова, Титова, Троллейной



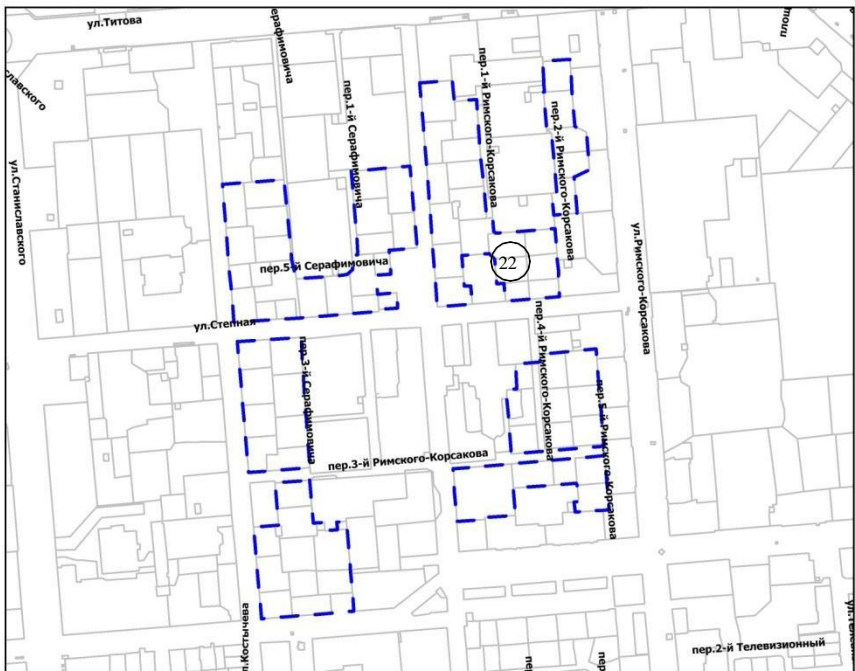
Масштаб 1 : 4 000

Приложение 22 к карте границ территорий, предусматривающих осуществление деятельности по комплексному развитию территории

Фрагмент карты границ территорий, предусматривающих осуществление деятельности по комплексному развитию территории

22

территория, ограниченная улицами Титова, Костычева, Вертковской, Римского-Корсакова

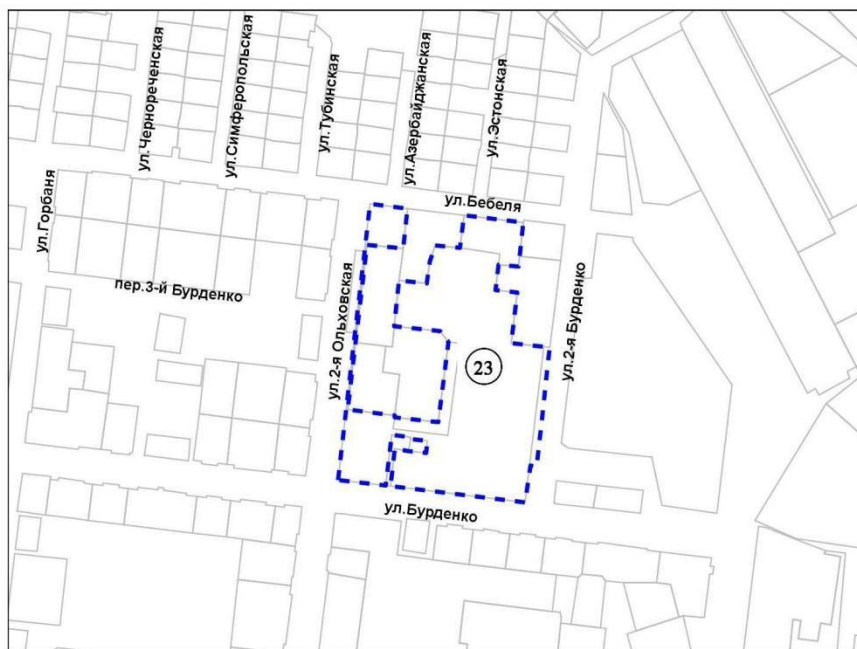


Масштаб 1 : 5 000

Приложение 23 к карте границ территорий, предусматривающих осуществление деятельности по комплексному развитию территории

Фрагмент карты границ территорий, предусматривающих осуществление деятельности по комплексному развитию территории

- 23 территория, ограниченная улицами Бебеля, 2-й Бурденко, Бурденко, 2-й Ольховской



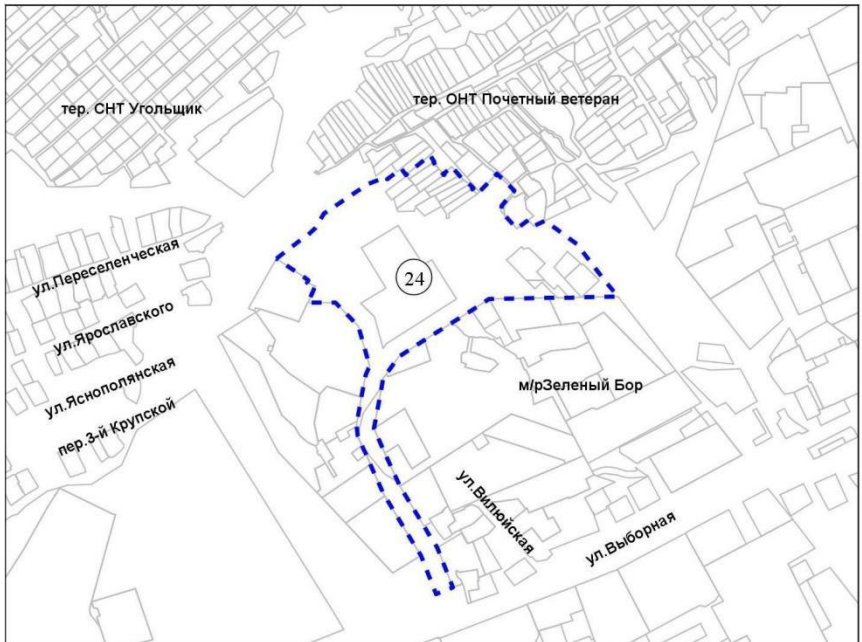
Масштаб 1 : 5 000



Приложение 24 к карте границ территорий, предусматривающих осуществление деятельности по комплексному развитию территории

Фрагмент карты границ территорий, предусматривающих осуществление деятельности по комплексному развитию территории

24 территория по улице Выборная

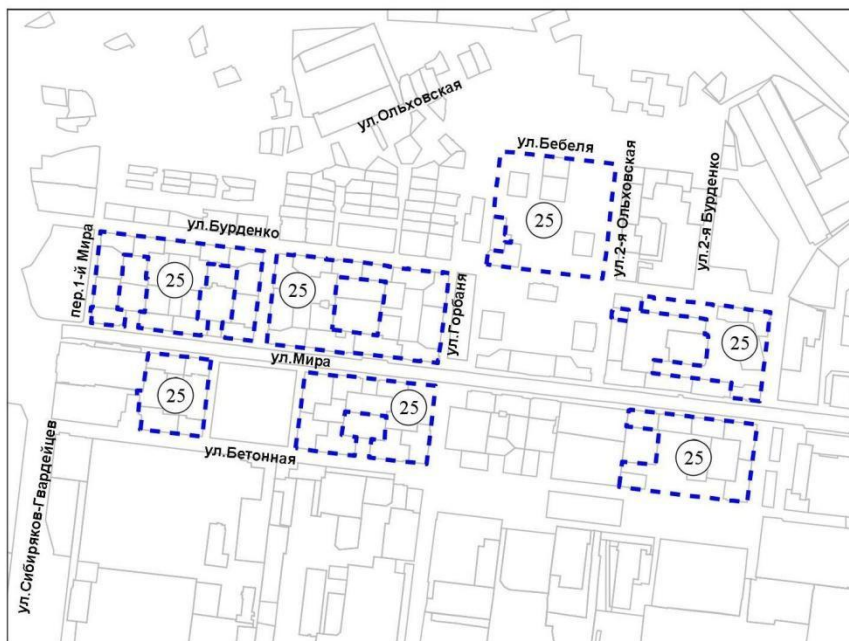


Масштаб 1 : 10 000

Приложение 25 к карте границ территорий, предусматривающих осуществление деятельности по комплексному развитию территории

Фрагмент карты границ территорий, предусматривающих осуществление деятельности по комплексному развитию территории

25 территория по улице Мира

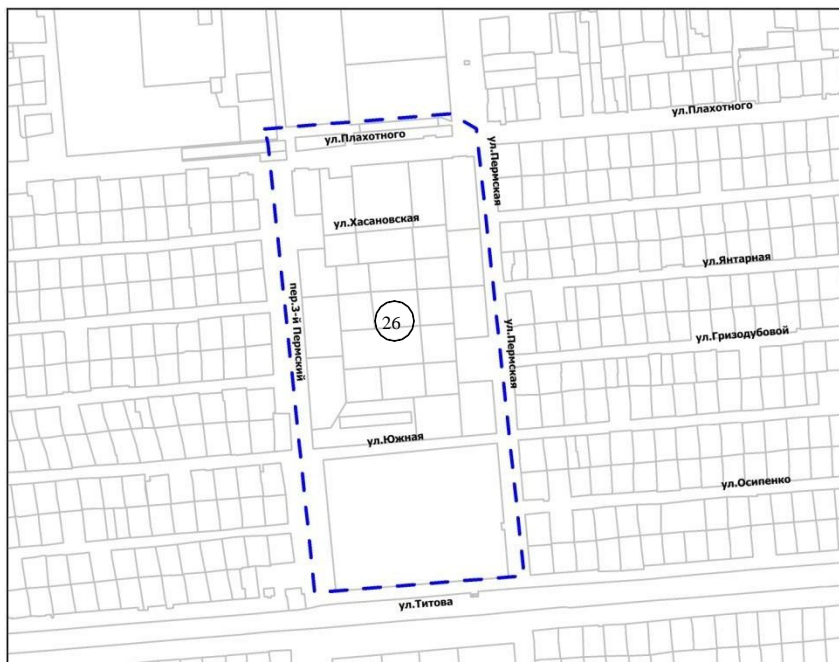


Масштаб 1 : 20 000

Приложение 26 к карте границ территорий, предусматривающих осуществление деятельности по комплексному развитию территории

Фрагмент карты границ территорий, предусматривающих осуществление деятельности по комплексному развитию территории

26 территория по улице Плахотного, Пермской, Титова и пер. 3-й Пермский

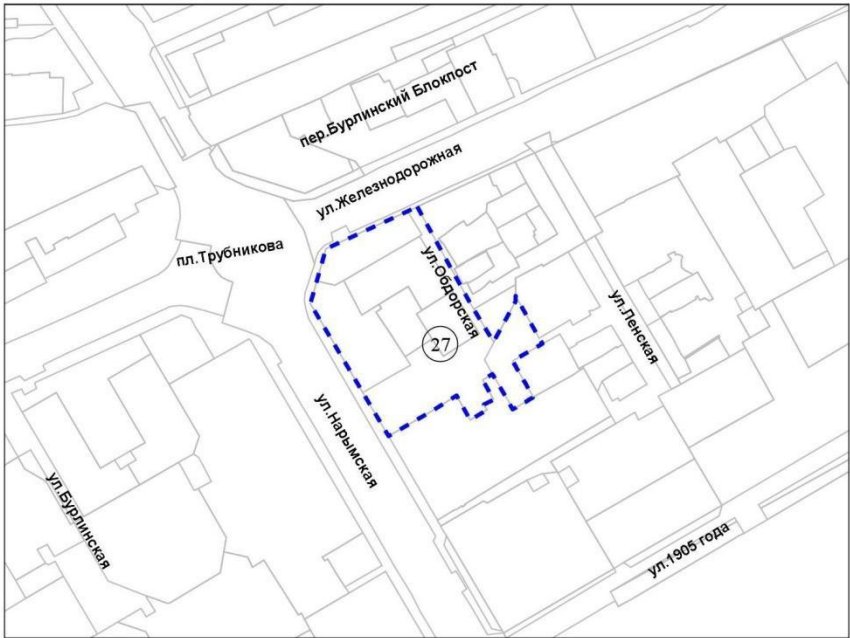


Масштаб 1 : 30 000

Приложение 27 к карте границ территорий, предусматривающих осуществление деятельности по комплексному развитию территории

Фрагмент карты границ территорий, предусматривающих осуществление деятельности по комплексному развитию территории

27 территория по улице Обдорская



Масштаб 1 : 5 000

Приложение 28 к карте границ территорий, предусматривающих осуществление деятельности по комплексному развитию территории

Фрагмент карты границ территорий, предусматривающих осуществление деятельности по комплексному развитию территории

28 территория по улице Плахотного, пер. 3-й Пермский, Титова , Связистов

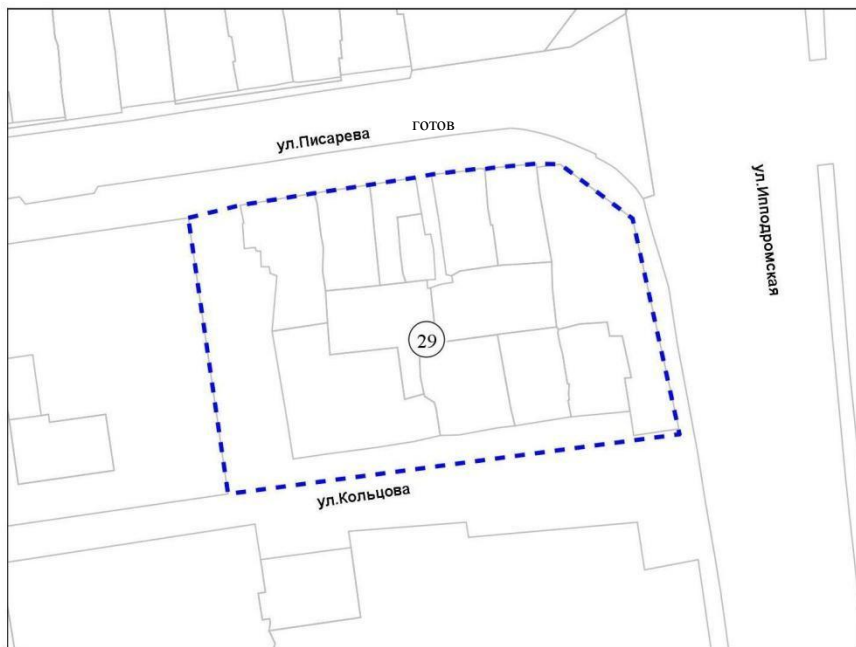


Масштаб 1 : 4 000

Приложение 29 к карте границ территорий, предусматривающих осуществление деятельности по комплексному развитию территории

Фрагмент карты границ территорий, предусматривающих осуществление деятельности по комплексному развитию территории

- 29 территория, ограниченная улицами Писарева, Ипподромской, Кольцова

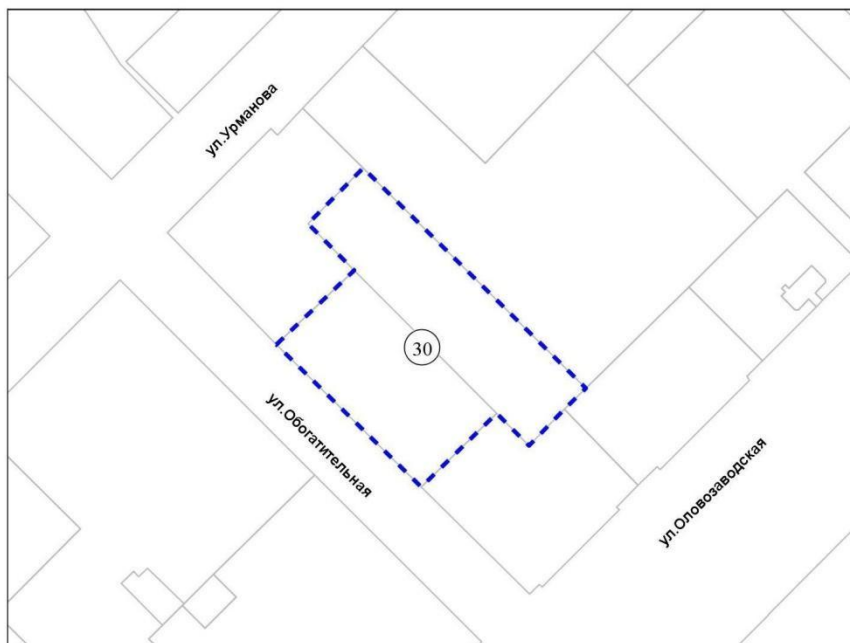


Масштаб 1 : 2 000

Приложение 30 к карте границ территорий, предусматривающих осуществление деятельности по комплексному развитию территории

Фрагмент карты границ территорий, предусматривающих осуществление деятельности по комплексному развитию территории

30 территория по улице Обогатительная



Масштаб 1 : 2 000

Приложение 31 к карте границ территорий, предусматривающих осуществление деятельности по комплексному развитию территории

Фрагмент карты границ территорий, предусматривающих осуществление деятельности по комплексному развитию территории

31

территория по улице Днепровская



Масштаб 1 : 5 000



Приложение 32 к карте границ территорий, предусматривающих осуществление деятельности по комплексному развитию территории

Фрагмент карты границ территорий, предусматривающих осуществление деятельности по комплексному развитию территории

32 территория по улице Хилокская

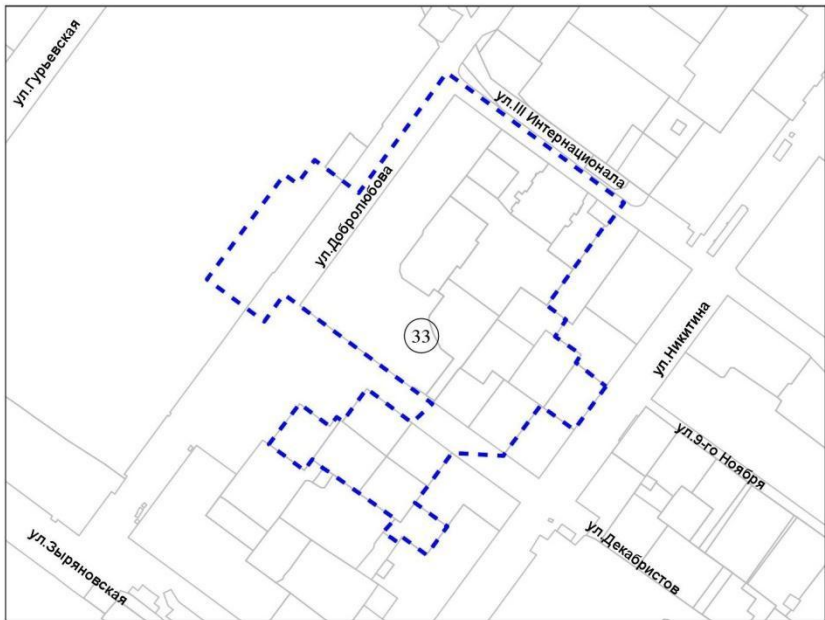


Масштаб 1 : 5 000

Приложение 33 к карте границ территорий, предусматривающих осуществление деятельности по комплексному развитию территории

Фрагмент карты границ территорий, предусматривающих осуществление деятельности по комплексному развитию территории

- 33 территория, ограниченная улицами Никитина, Добролюбова, III Интернационала

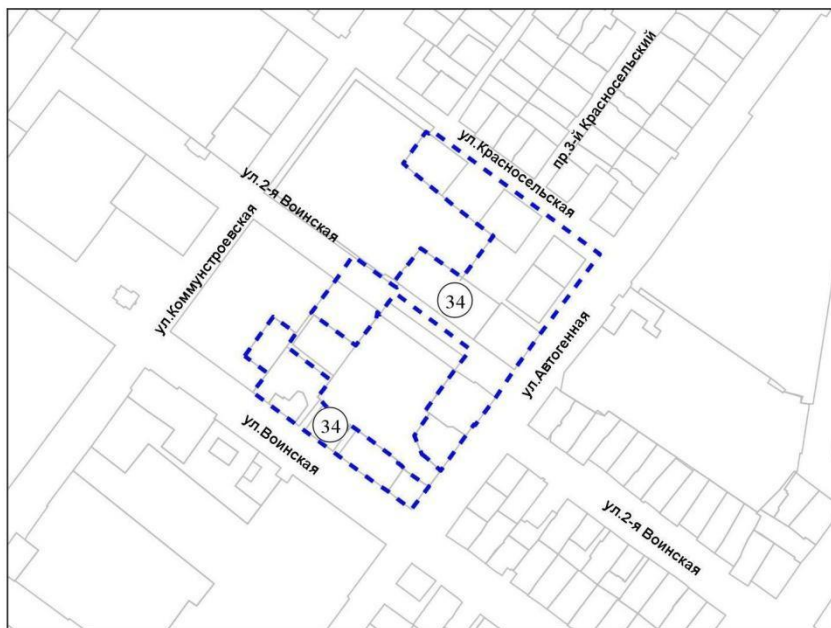


Масштаб 1 : 5 000

Приложение 34 к карте границ территорий, предусматривающих осуществление деятельности по комплексному развитию территории

Фрагмент карты границ территорий, предусматривающих осуществление деятельности по комплексному развитию территории

- 34 территория, ограниченная улицами Красносельской, Автогенной, Воинской, Коммунарской



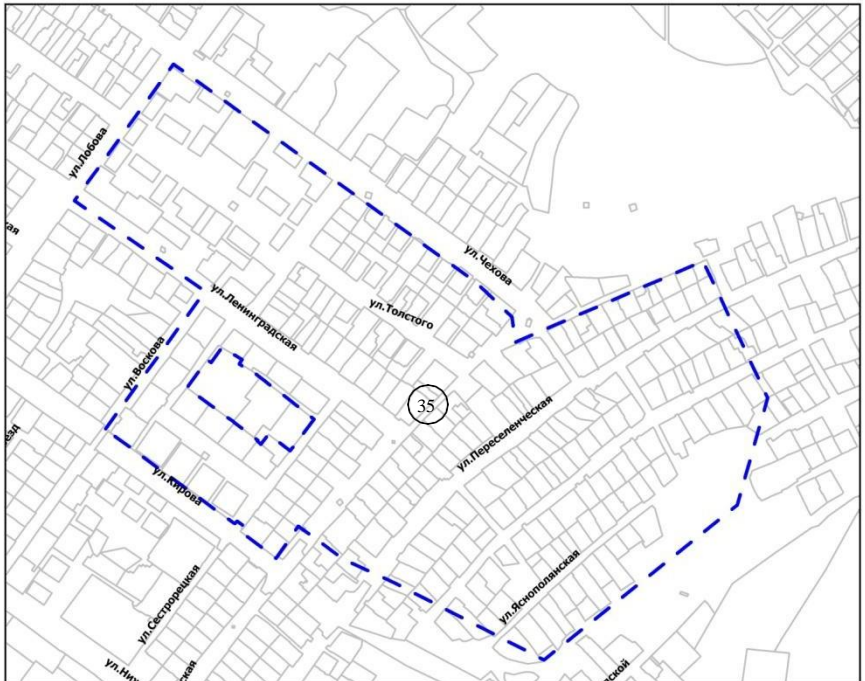
Масштаб 1 : 5 000

Приложение 35 к карте границ территорий, предусматривающих осуществление деятельности по комплексному развитию территории

Фрагмент карты границ территорий, предусматривающих осуществление деятельности по комплексному развитию территории



территория, ограниченная улицами Лобова, Чехова, Кузбасской, Кирова

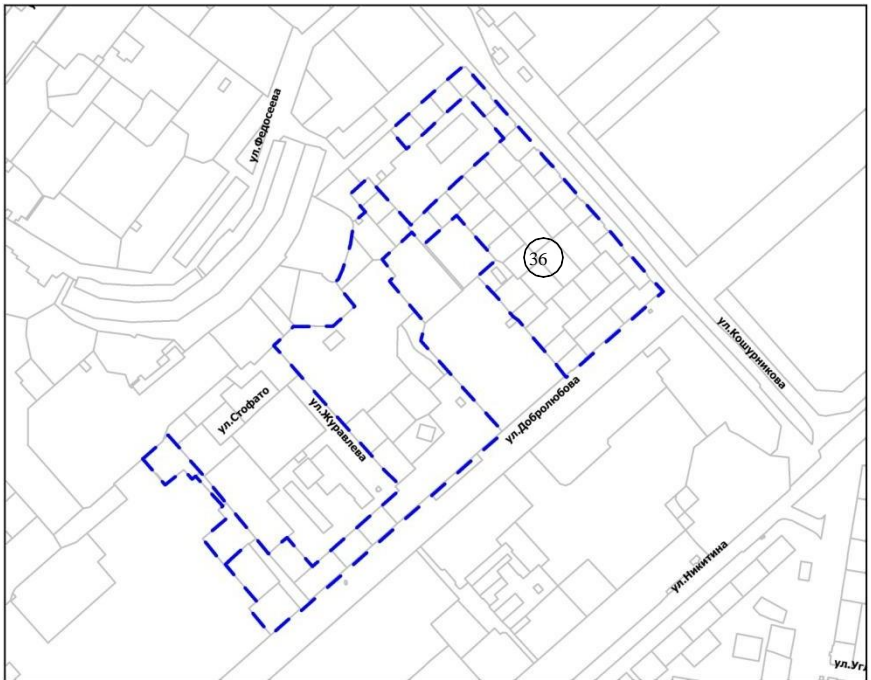


Масштаб 1 : 4 000

Приложение 36 к карте границ территорий, предусматривающих осуществление деятельности по комплексному развитию территории

Фрагмент карты границ территорий, предусматривающих осуществление деятельности по комплексному развитию территории

36 территория по улице Добролюбова



Масштаб 1 : 4 000

Приложение 37 к карте границ территорий, предусматривающих осуществление деятельности по комплексному развитию территории

Фрагмент карты границ территорий, предусматривающих осуществление деятельности по комплексному развитию территории



территория по улице Пархоменко, Плахотного, Связистов

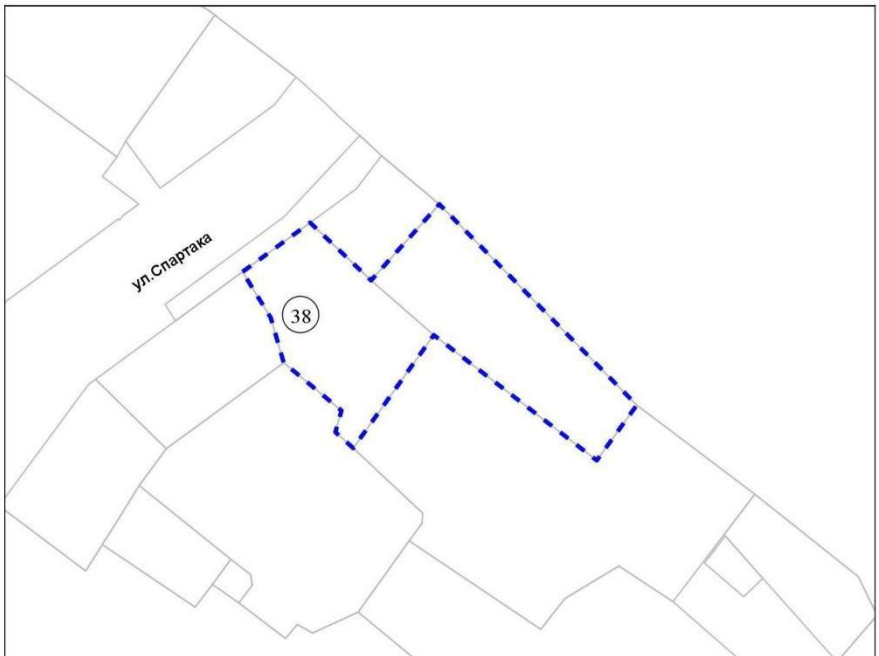


Масштаб 1 : 3 500

Приложение 38 к карте границ территорий, предусматривающих осуществление деятельности по комплексному развитию территории

Фрагмент карты границ территорий, предусматривающих осуществление деятельности по комплексному развитию территории

38 территория по улице Спартака

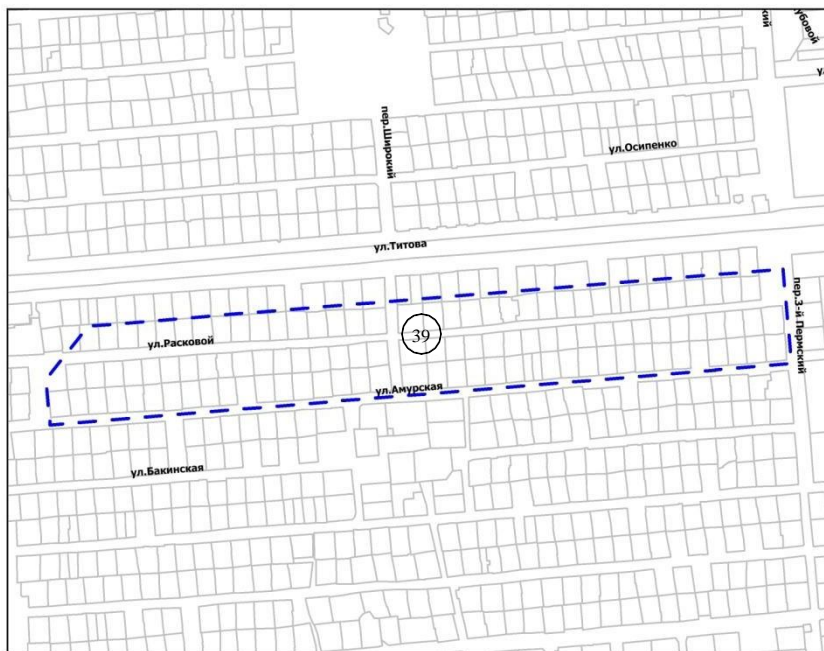


Масштаб 1 : 2 000

Приложение 39 к карте границ территорий, предусматривающих осуществление деятельности по комплексному развитию территории

Фрагмент карты границ территорий, предусматривающих осуществление деятельности по комплексному развитию территории

39 территория по улице Титова, пер. 3-й пермский, Амурской



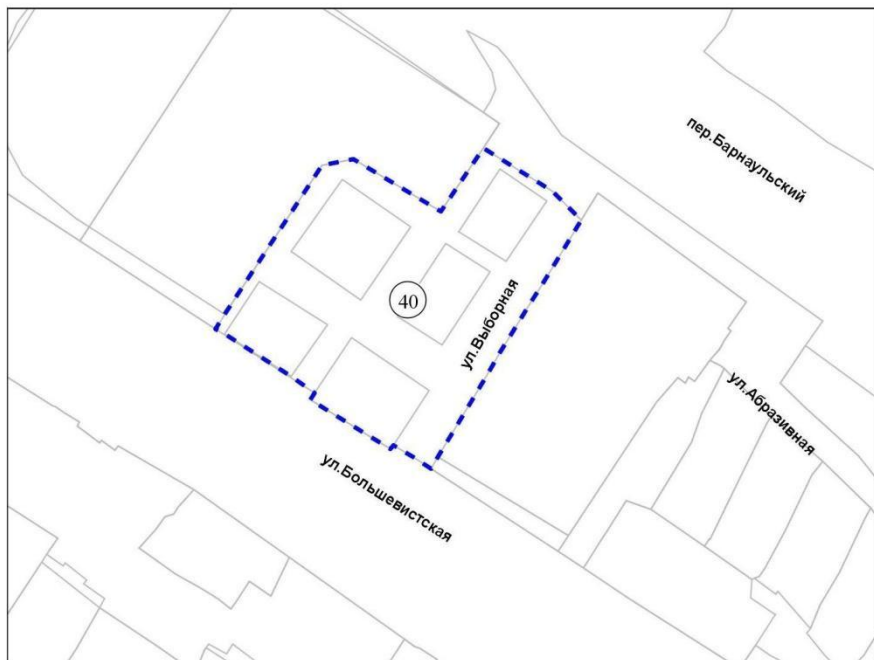
Масштаб 1 : 3 000



Приложение 40 к карте границ территорий, предусматривающих осуществление деятельности по комплексному развитию территории

Фрагмент карты границ территорий, предусматривающих осуществление деятельности по комплексному развитию территории

40 территория, ограниченная улицами Выборной и Большевистской

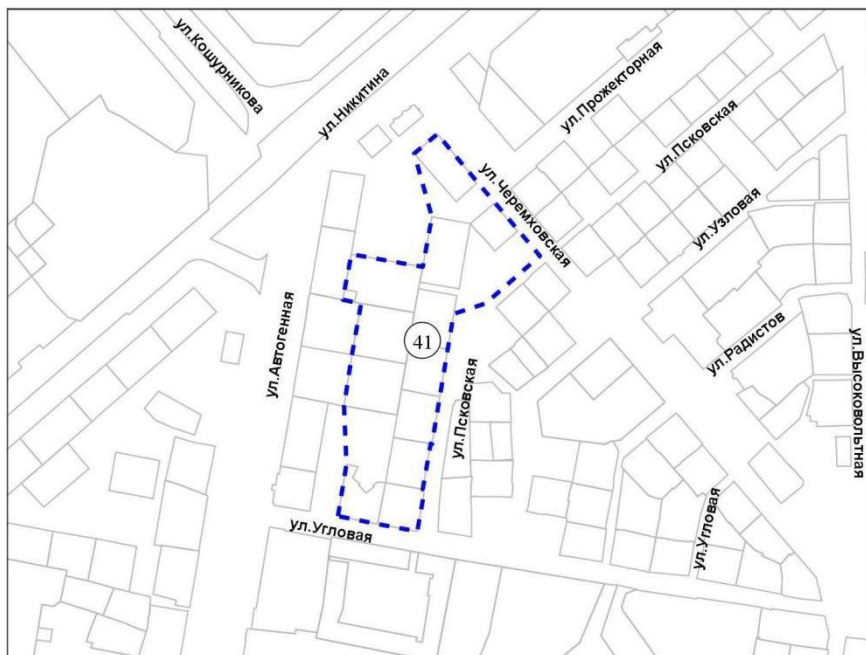


Масштаб 1 : 2 000

Приложение 41 к карте границ территорий, предусматривающих осуществление деятельности по комплексному развитию территории

Фрагмент карты границ территорий, предусматривающих осуществление деятельности по комплексному развитию территории

- 41 территория, ограниченная улицами Черемховской, Псковской, Угловой, Автогенной

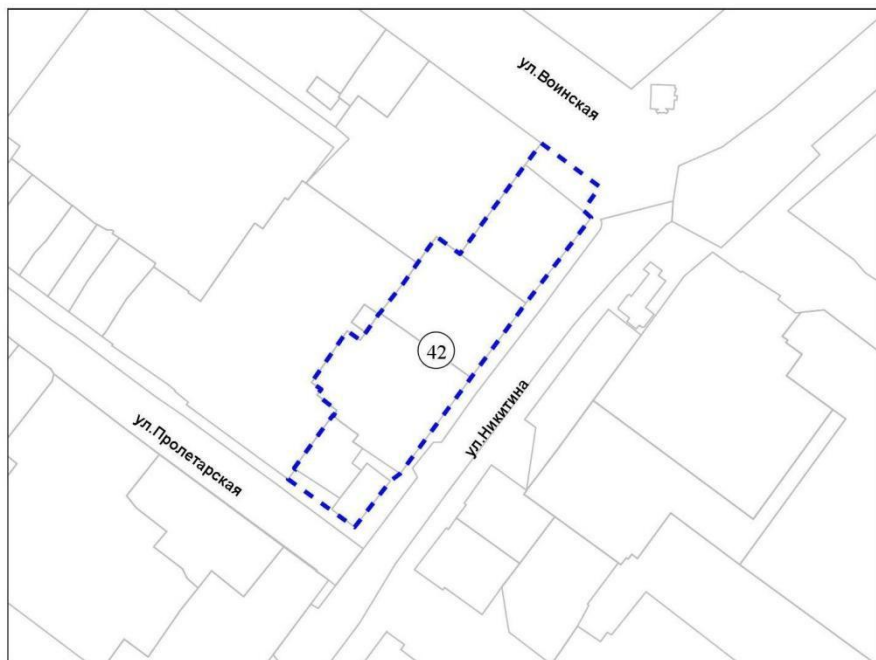


Масштаб 1 : 5 000

Приложение 42 к карте границ территорий, предусматривающих осуществление деятельности по комплексному развитию территории

Фрагмент карты границ территорий, предусматривающих осуществление деятельности по комплексному развитию территории

42 территория, ограниченная улицами Воинской, Никитина, Пролетарской

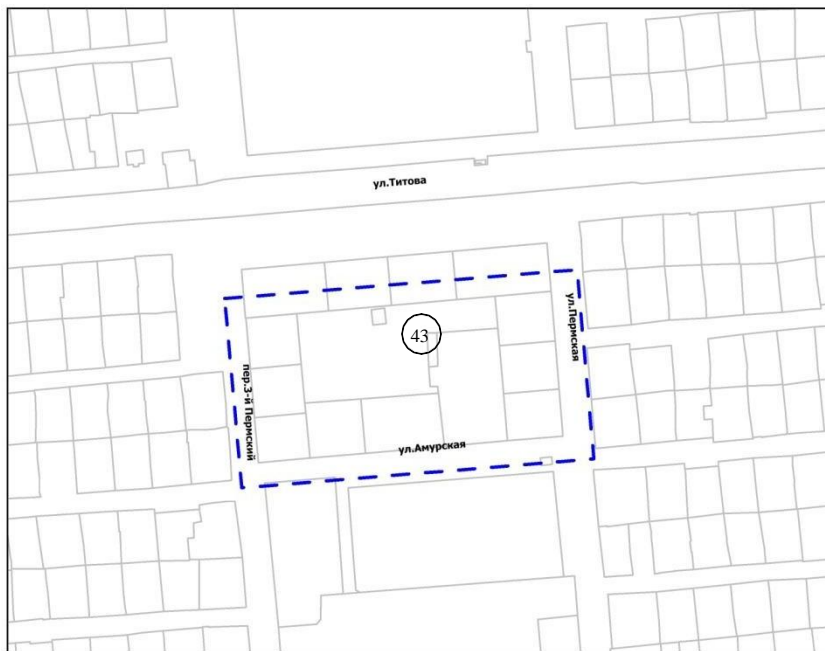


Масштаб 1 : 3 000

Приложение 43 к карте границ территорий, предусматривающих осуществление деятельности по комплексному развитию территории

Фрагмент карты границ территорий, предусматривающих осуществление деятельности по комплексному развитию территории

43 территория по улице Титова, Пермской, Амурской, пер. 3-й Пермский

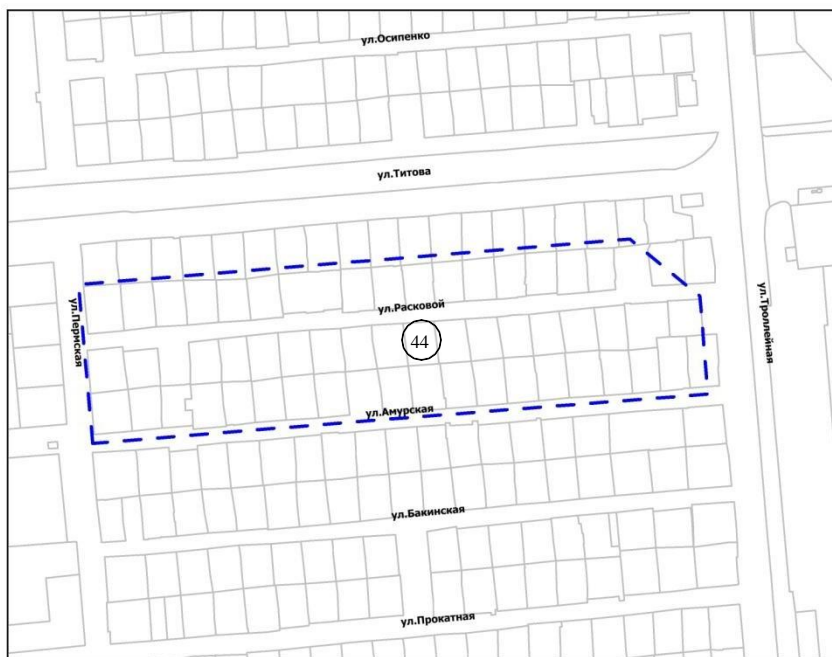


Масштаб 1 : 3 500

Приложение 44 к карте границ территорий, предусматривающих осуществление деятельности по комплексному развитию территории

Фрагмент карты границ территорий, предусматривающих осуществление деятельности по комплексному развитию территории

44 территория по улице Титова, Троллейной, Амурской, Пермской

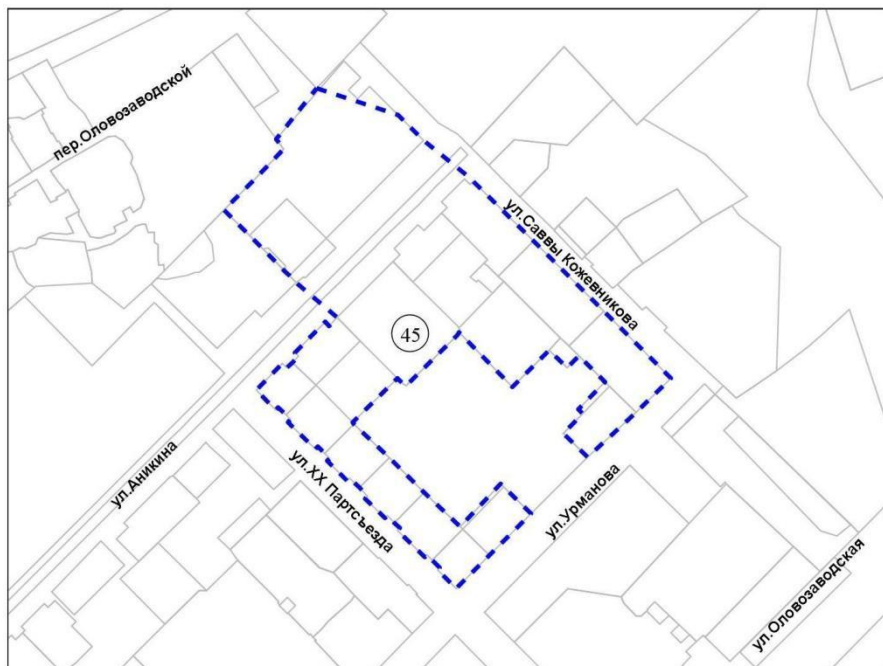


Масштаб 1 : 2 000

Приложение 45 к карте границ территорий, предусматривающих осуществление деятельности по комплексному развитию территории

Фрагмент карты границ территорий, предусматривающих осуществление деятельности по комплексному развитию территории

- 45 территория, ограниченная улицами Аникина, Саввы Кожевникова, Урманова, ХХ Партсъезда



Масштаб 1 : 5 000

Приложение 46 к карте границ территорий, предусматривающих осуществление деятельности по комплексному развитию территории

Фрагмент карты границ территорий, предусматривающих осуществление деятельности по комплексному развитию территории

46 территория по улице Титова

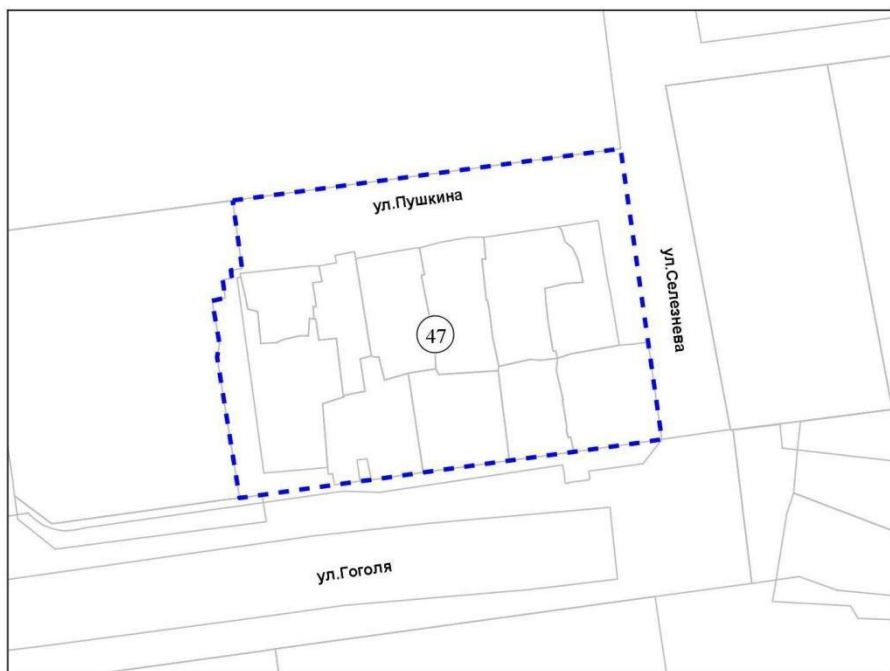


Масштаб 1:7 000

Приложение 47 к карте границ территорий, предусматривающих осуществление деятельности по комплексному развитию территории

Фрагмент карты границ территорий, предусматривающих осуществление деятельности по комплексному развитию территории

47 территория, ограниченная улицами Пушкина, Селезнева, Гоголя



Масштаб 1 : 2 000



Приложение 48 к карте границ территорий, предусматривающих осуществление деятельности по комплексному развитию территории

Фрагмент карты границ территорий, предусматривающих осуществление деятельности по комплексному развитию территории



территория, ограниченная улицами Дунаевского и Макаренко

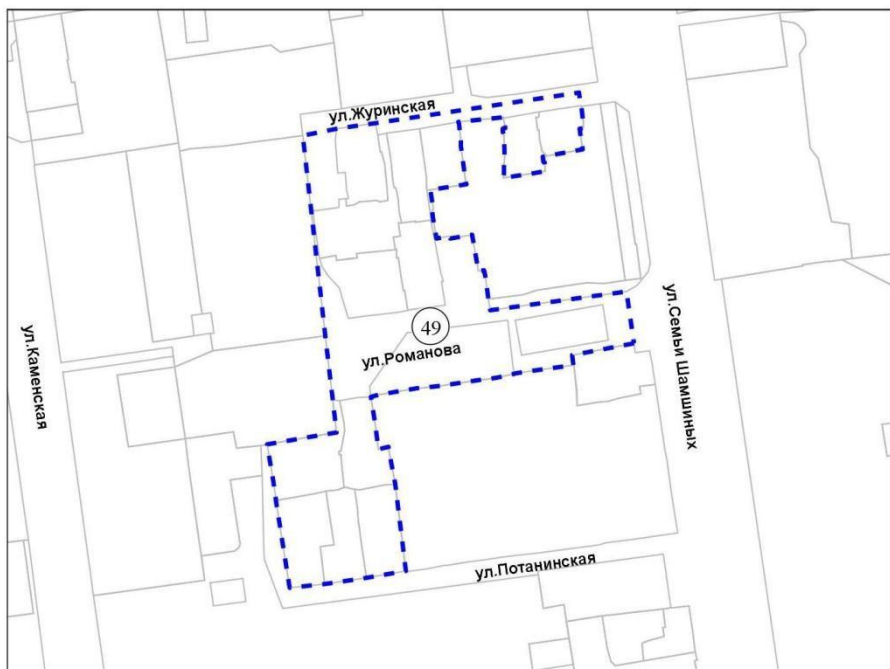


Масштаб 1 : 5 000

Приложение 49 к карте границ территорий, предусматривающих осуществление деятельности по комплексному развитию территории

Фрагмент карты границ территорий, предусматривающих осуществление деятельности по комплексному развитию территории

- 49 территория, ограниченная улицами Журиной, Семьи Шамшиных, Потанинской

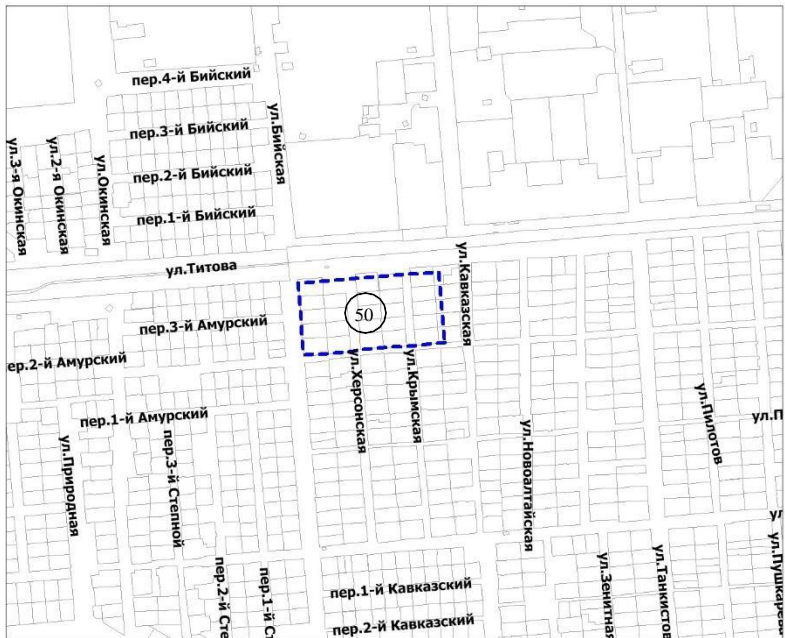


Масштаб 1 : 3 000

Приложение 50 к карте границ территорий, предусматривающих осуществление деятельности по комплексному развитию территории

Фрагмент карты границ территорий, предусматривающих осуществление деятельности по комплексному развитию территории

50 территория по улице Титова

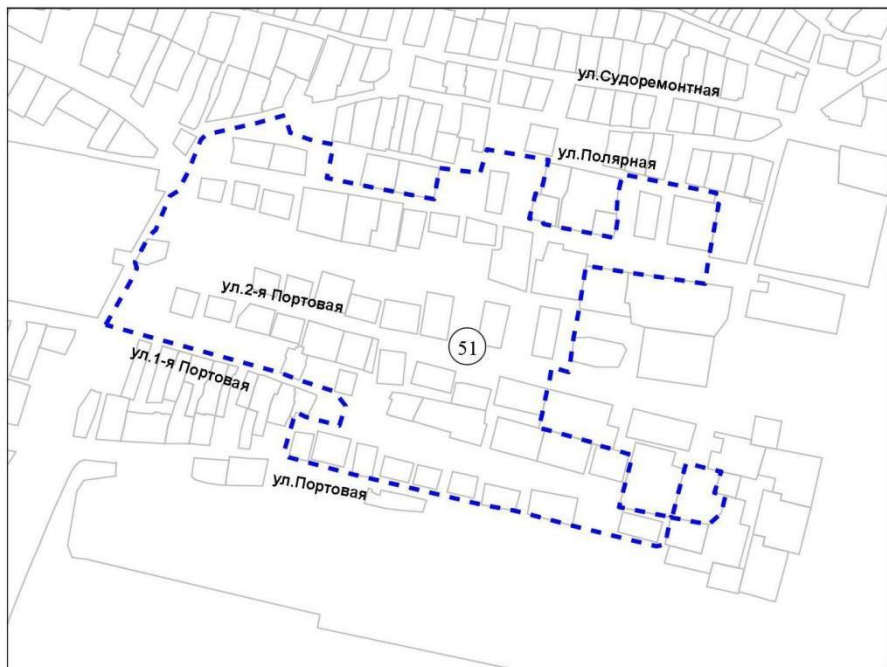


Масштаб 1:7 000

Приложение 51 к карте границ территорий, предусматривающих осуществление деятельности по комплексному развитию территории

Фрагмент карты границ территорий, предусматривающих осуществление деятельности по комплексному развитию территории

51 территория, ограниченная улицами Полярной и Портовой

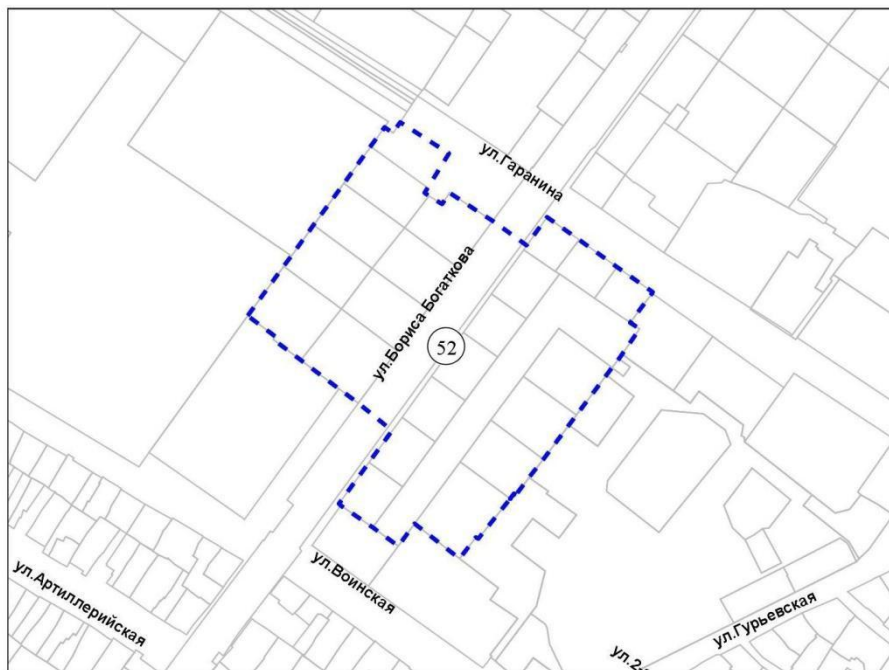


Масштаб 1 : 7 000

Приложение 52 к карте границ территорий, предусматривающих осуществление деятельности по комплексному развитию территории

Фрагмент карты границ территорий, предусматривающих осуществление деятельности по комплексному развитию территории

52 территория, ограниченная улицами Воинской и Гаранина

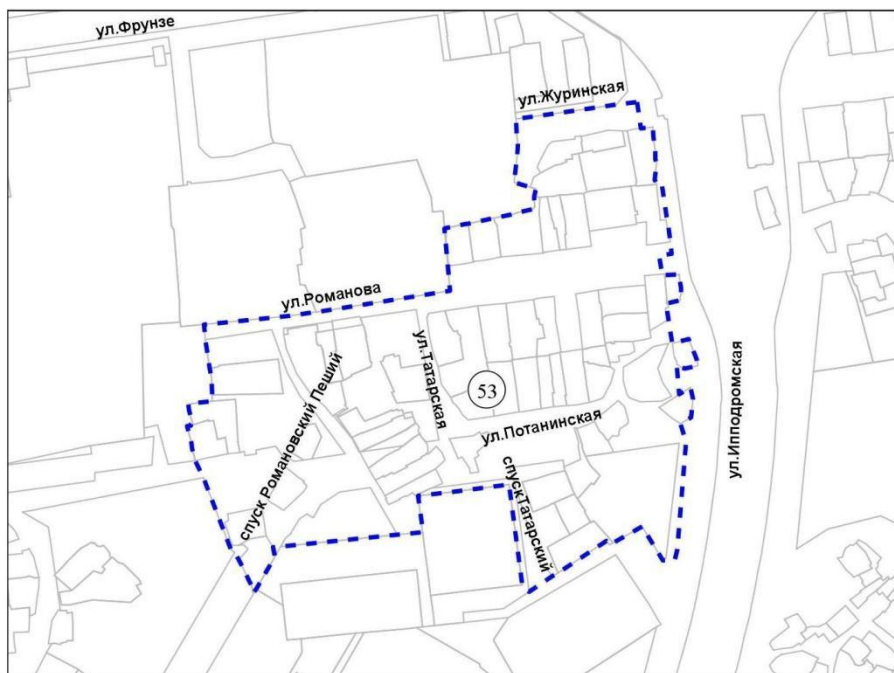


Масштаб 1 : 5 000

Приложение 53 к карте границ территорий, предусматривающих осуществление деятельности по комплексному развитию территории

Фрагмент карты границ территорий, предусматривающих осуществление деятельности по комплексному развитию территории

- 53 территория, ограниченная улицами Ипподромской, Журинской, Романова, спуском Татарским

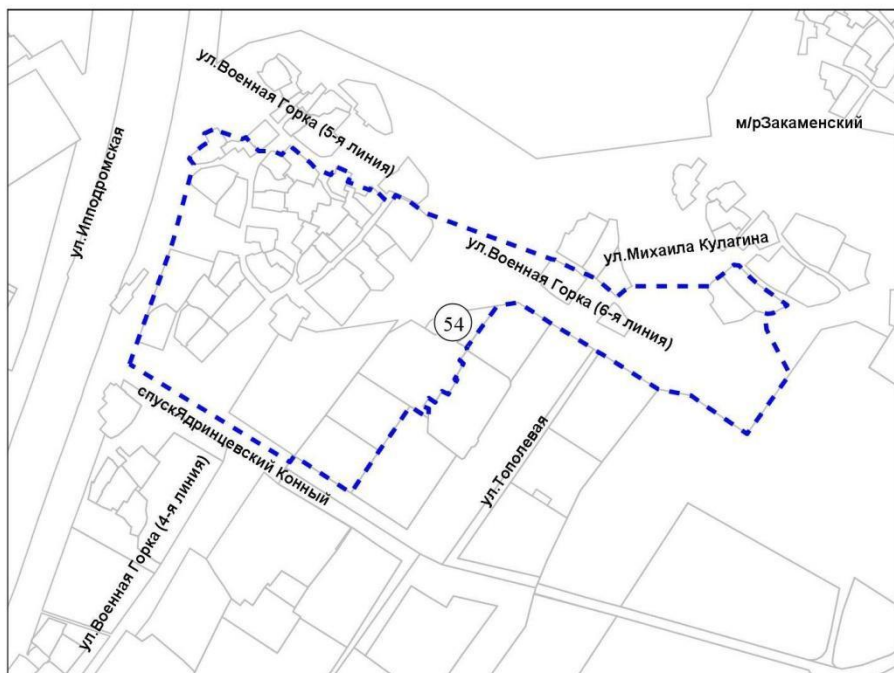


Масштаб 1 : 5 000

Приложение 54 к карте границ территорий, предусматривающих осуществление деятельности по комплексному развитию территории

Фрагмент карты границ территорий, предусматривающих осуществление деятельности по комплексному развитию территории

- 54 территория, ограниченная улицами Ипподромской, Тополевой, спуском Ядринцевским Конным

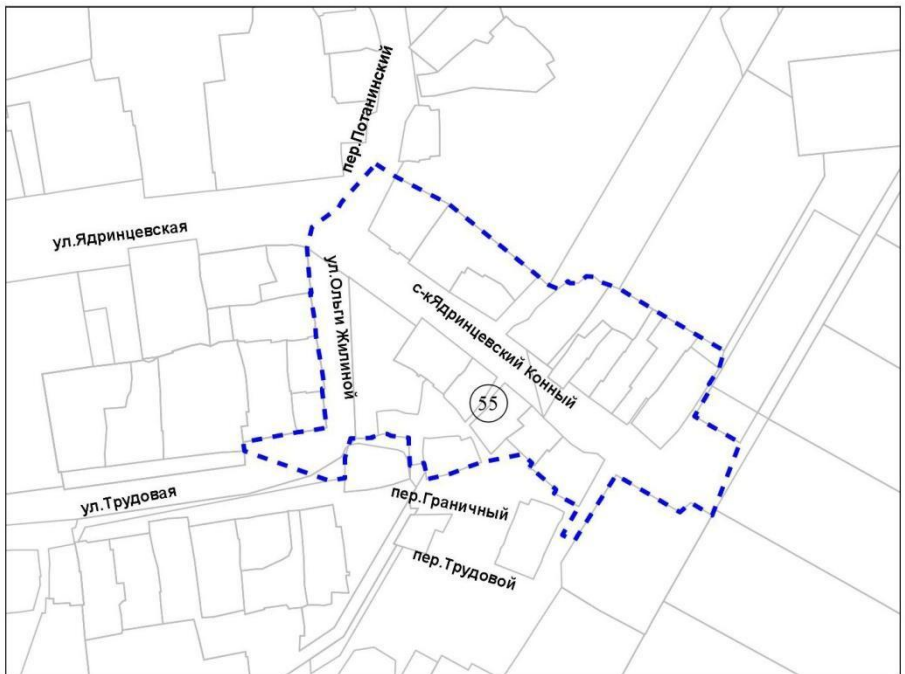


Масштаб 1 : 5 000

Приложение 55 к карте границ территорий, предусматривающих осуществление деятельности по комплексному развитию территории

Фрагмент карты границ территорий, предусматривающих осуществление деятельности по комплексному развитию территории

55 территория, ограниченная улицами Ядринцевской, Трудовой, переулком Граничным, переулком Потанинским



Масштаб 1 : 5 000

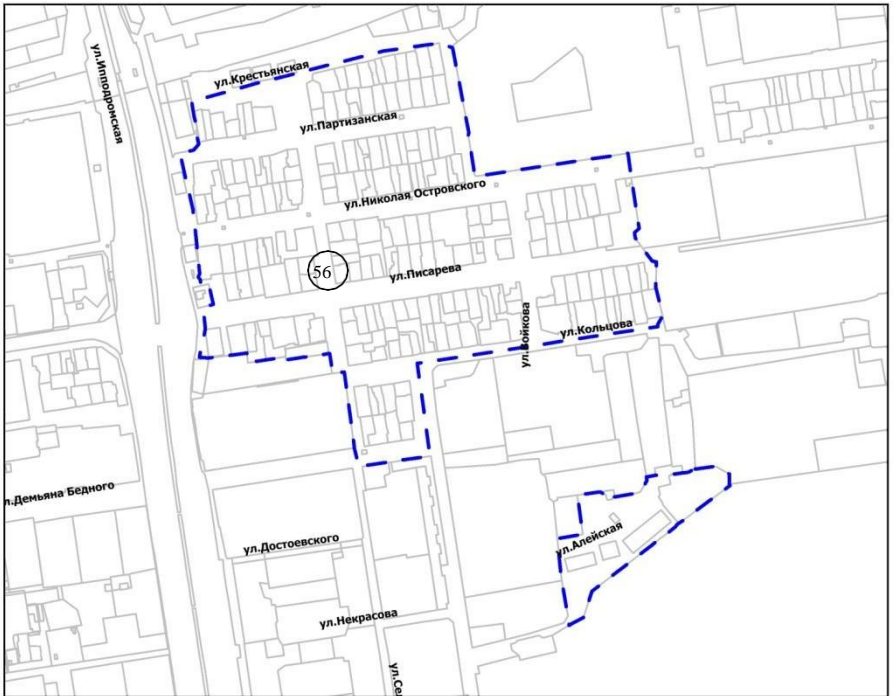


Приложение 56 к карте границ территорий, предусматривающих осуществление деятельности по комплексному развитию территории

Фрагмент карты границ территорий, предусматривающих осуществление деятельности по комплексному развитию территории

56

территория, ограниченная улицами Ипподромской, Крестьянской, Алейской



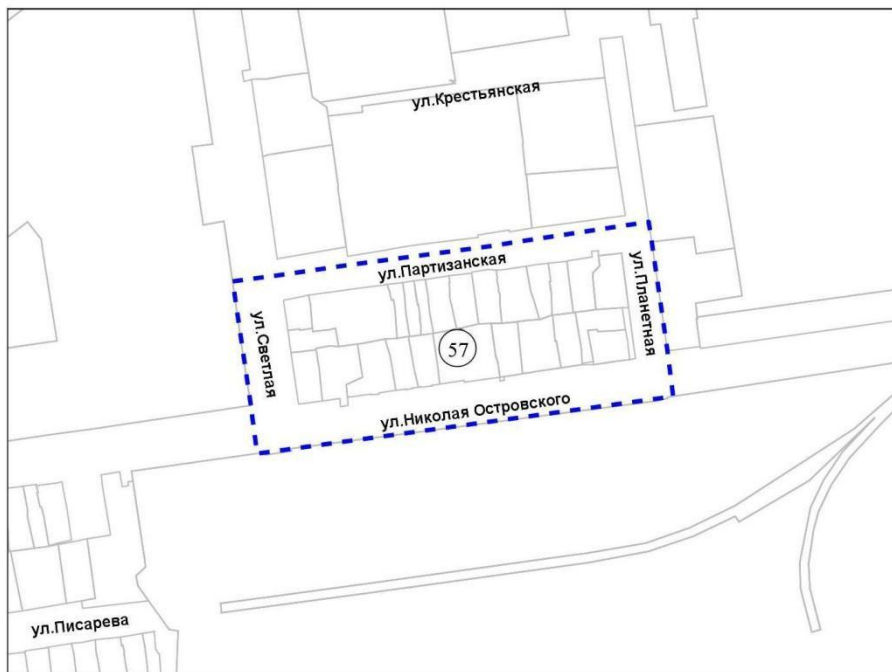
Масштаб 1 : 4 500

Приложение 57 к карте границ территорий, предусматривающих осуществление деятельности по комплексному развитию территории

Фрагмент карты границ территорий, предусматривающих осуществление деятельности по комплексному развитию территории



территория, ограниченная улицами Партизанской, Планетной, Николая Островского, Светлой

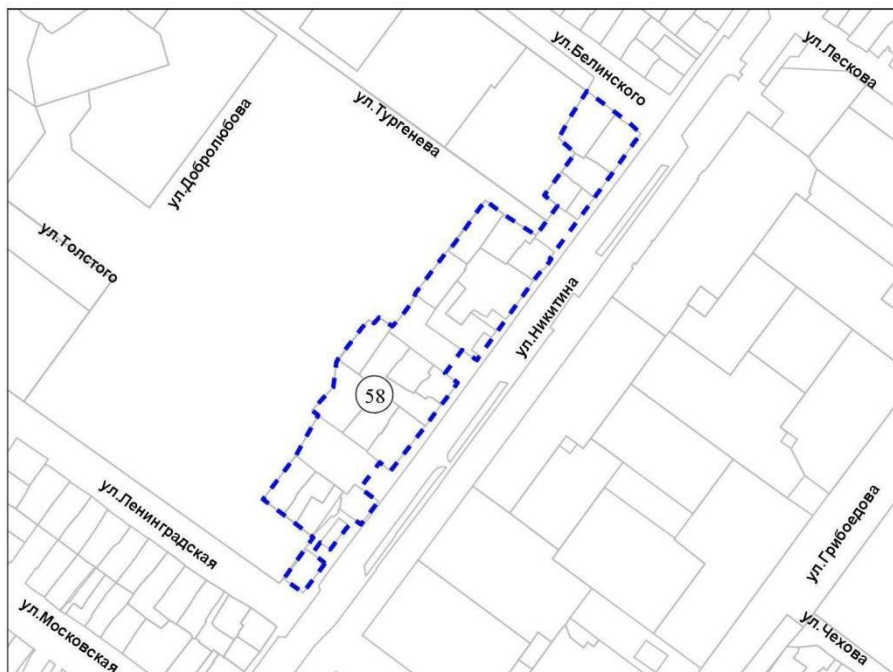


Масштаб 1 : 5 000

Приложение 58 к карте границ территорий, предусматривающих осуществление деятельности по комплексному развитию территории

Фрагмент карты границ территорий, предусматривающих осуществление деятельности по комплексному развитию территории

58 территория ограниченная улицами Белинского, Никитина, Ленинградской



Масштаб 1 : 5 000

Приложение 59 к карте границ территорий, предусматривающих осуществление деятельности по комплексному развитию территории

Фрагмент карты границ территорий, предусматривающих осуществление деятельности по комплексному развитию территории

59 территория по улице Титова



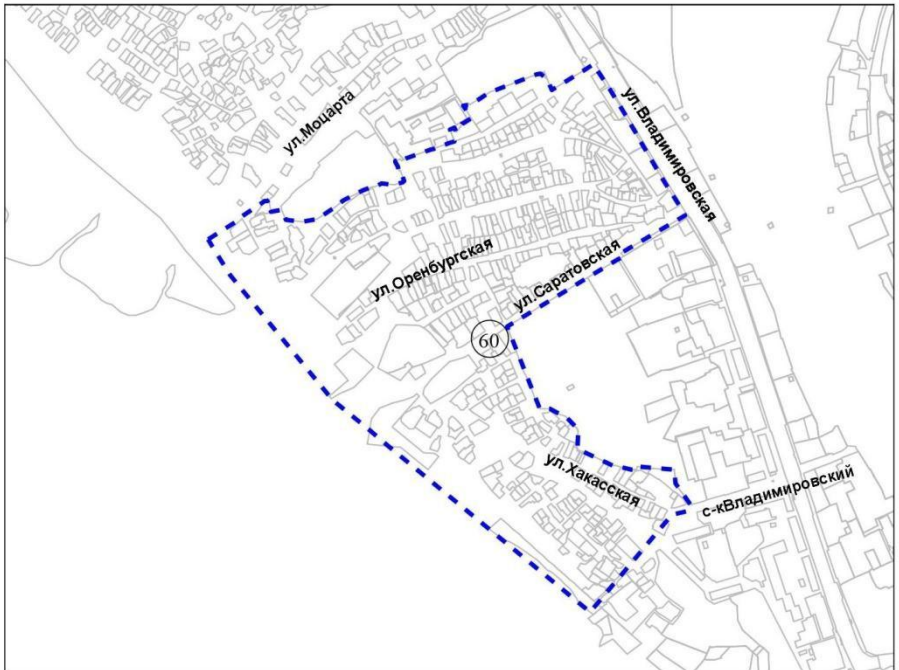
Масштаб 1:7 000

Приложение 60 к карте границ территорий, предусматривающих осуществление деятельности по комплексному развитию территории

Фрагмент карты границ территорий, предусматривающих осуществление деятельности по комплексному развитию территории



территория по улице Владимирская



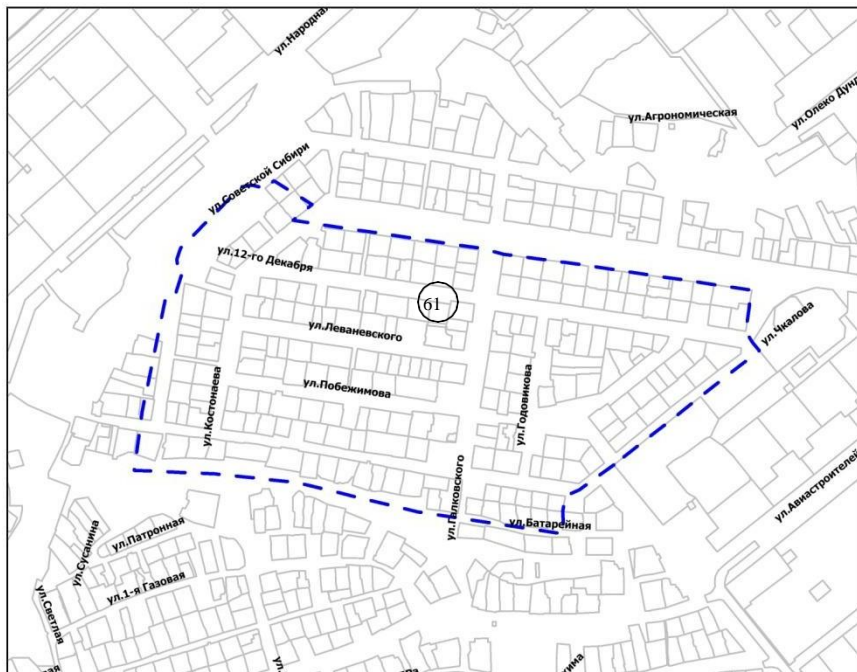
Масштаб 1 : 5 000

Приложение 61 к карте границ территорий, предусматривающих осуществление деятельности по комплексному развитию территории

Фрагмент карты границ территорий, предусматривающих осуществление деятельности по комплексному развитию территории

61

территория, ограниченная улицами Советской Сибири, Костонаева, Чкалова и Батарейной



Масштаб 1 : 4 000

Приложение 62 к карте границ территорий, предусматривающих осуществление деятельности по комплексному развитию территории

Фрагмент карты границ территорий, предусматривающих осуществление деятельности по комплексному развитию территории

62

территория по улице Немировича-Данченко

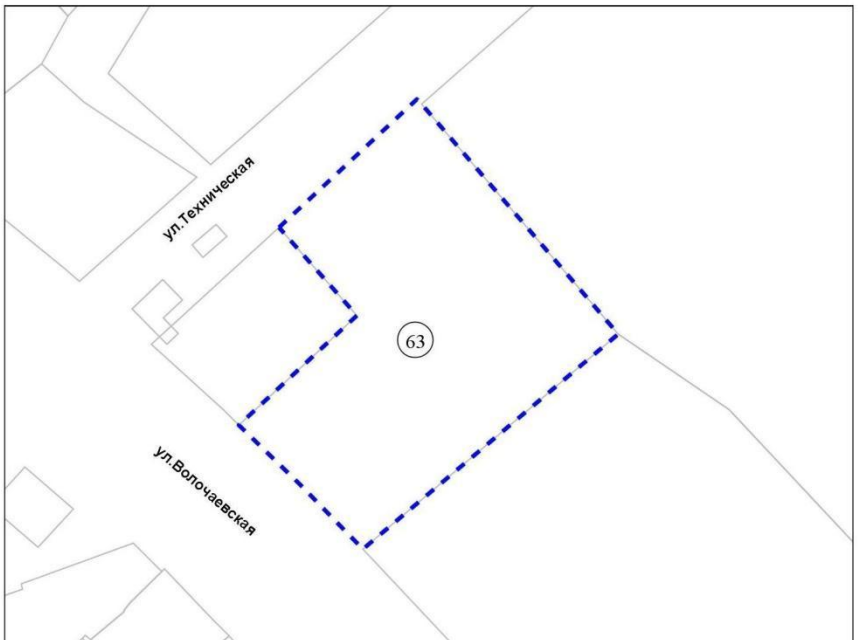


Масштаб 1:7 000

Приложение 63 к карте границ территорий, предусматривающих осуществление деятельности по комплексному развитию территории

Фрагмент карты границ территорий, предусматривающих осуществление деятельности по комплексному развитию территории

63 территория, ограниченная улицами Технической и Волочаевской



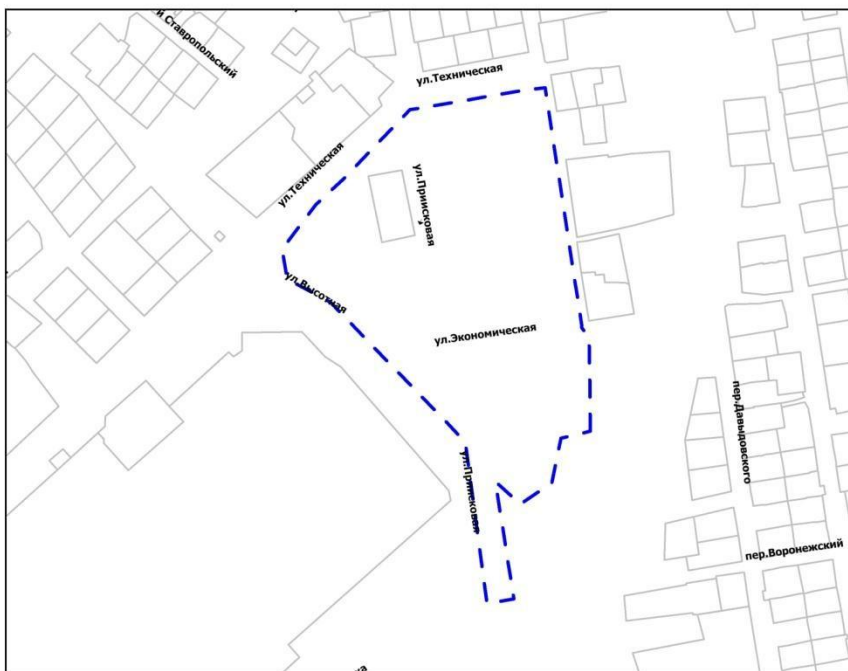
Масштаб 1 : 2 000



Приложение 64 к карте границ территорий, предусматривающих осуществление деятельности по комплексному развитию территории

Фрагмент карты границ территорий, предусматривающих осуществление деятельности по комплексному развитию территории

64 территория, ограниченная улицами Технической, Геологической, Высотной

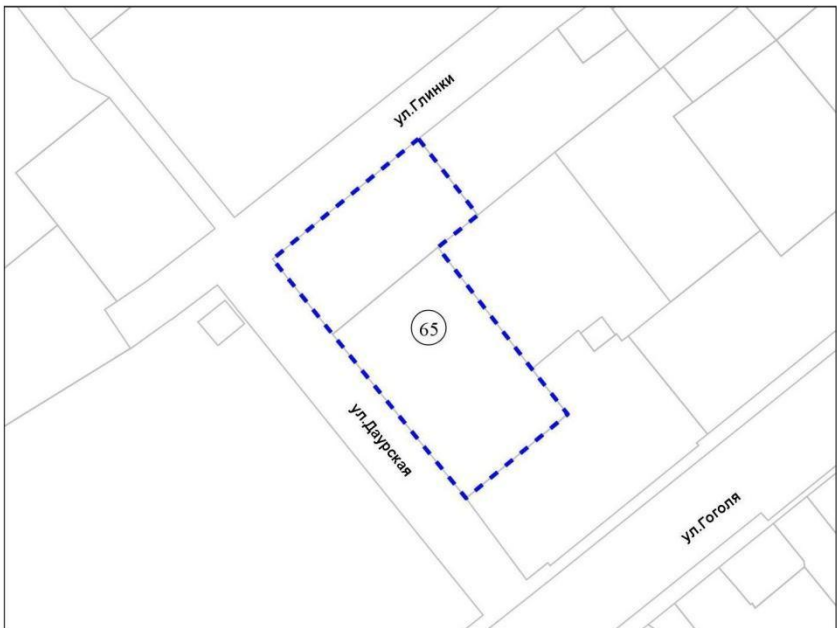


Масштаб 1 : 2 500

Приложение 65 к карте границ территорий, предусматривающих осуществление деятельности по комплексному развитию территории

Фрагмент карты границ территорий, предусматривающих осуществление деятельности по комплексному развитию территории

65 территория, ограниченная улицами Глинки, Даурской, Гоголя

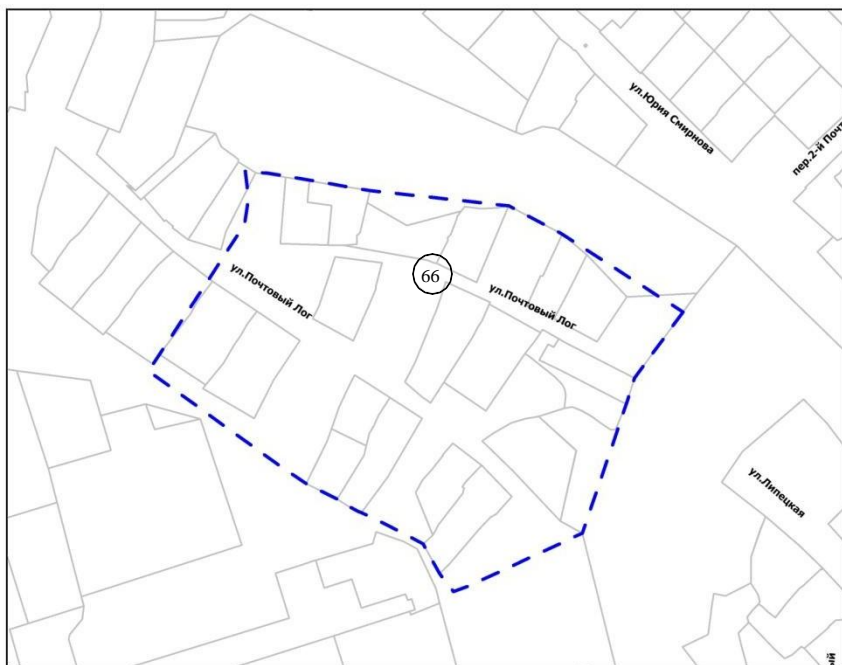


Масштаб 1 : 2 500

Приложение 66 к карте границ территорий, предусматривающих осуществление деятельности по комплексному развитию территории

Фрагмент карты границ территорий, предусматривающих осуществление деятельности по комплексному развитию территории

66 территория по улице Почтовый Лог

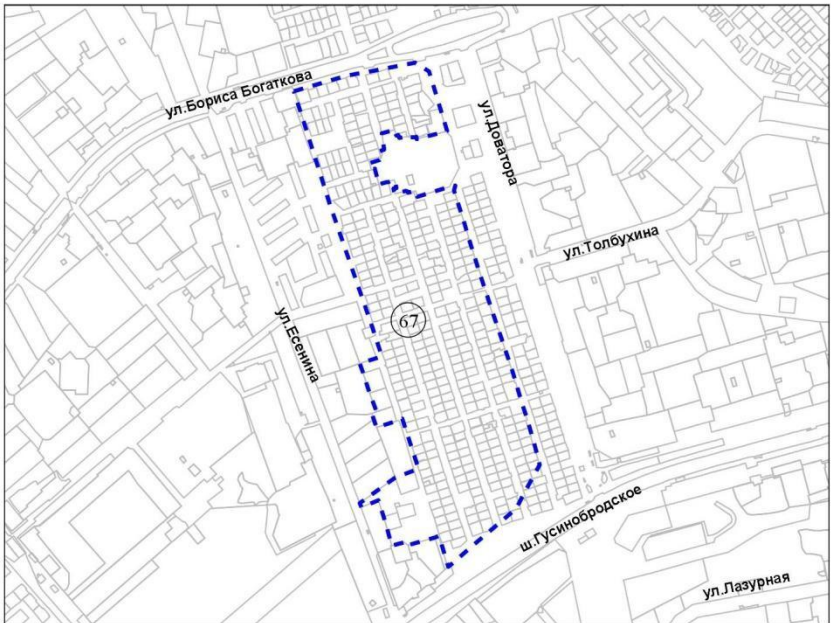


Масштаб 1 : 1 500

Приложение 67 к карте границ территорий, предусматривающих осуществление деятельности по комплексному развитию территории

Фрагмент карты границ территорий, предусматривающих осуществление деятельности по комплексному развитию территории

67 территория по улице Куприна

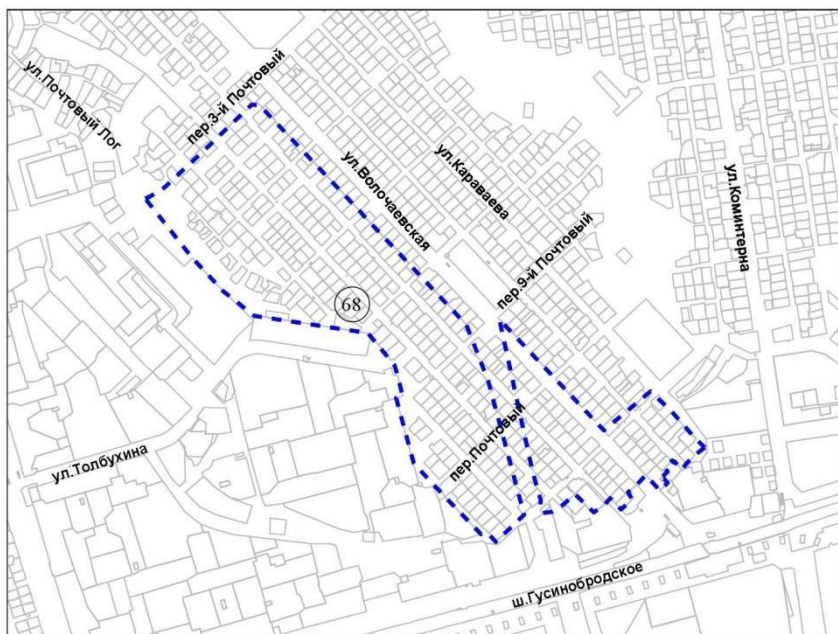


Масштаб 1 : 15 000

Приложение 68 к карте границ территорий, предусматривающих осуществление деятельности по комплексному развитию территории

Фрагмент карты границ территорий, предусматривающих осуществление деятельности по комплексному развитию территории

68 территория по улице Волочаевская

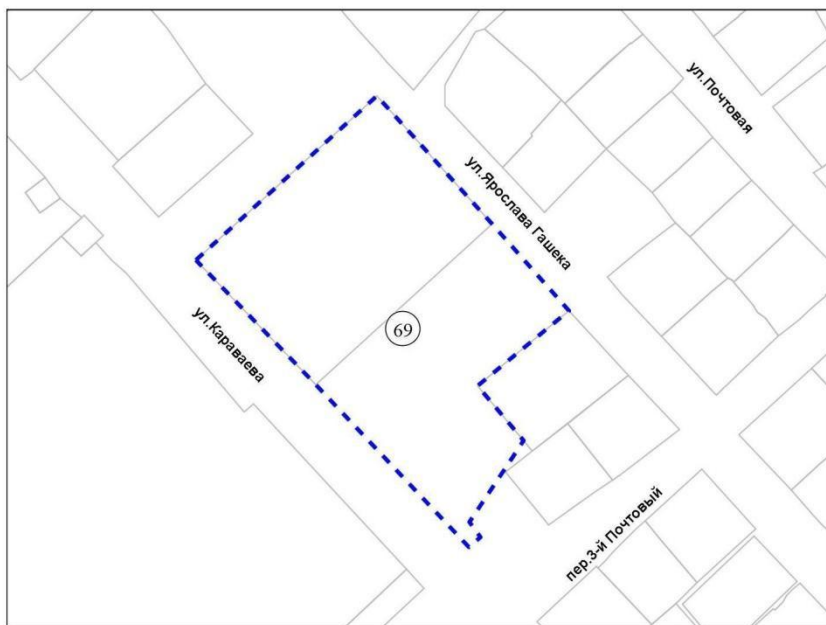


Масштаб 1 : 15 000

Приложение 69 к карте границ территорий, предусматривающих осуществление деятельности по комплексному развитию территории

Фрагмент карты границ территорий, предусматривающих осуществление деятельности по комплексному развитию территории

- 69 территория, ограниченная улицами Караваяева, Ярослава Гашека, переулком 3-м Почтовым



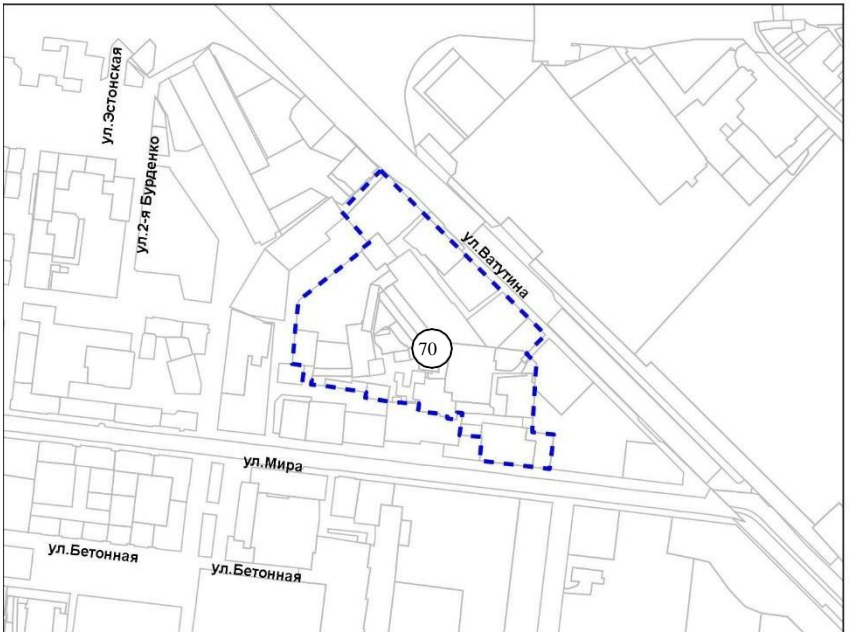
Масштаб 1 : 2 000

Приложение 70 к карте границ территорий, предусматривающих осуществление деятельности по комплексному развитию территории

Фрагмент карты границ территорий, предусматривающих осуществление деятельности по комплексному развитию территории

70

территория, ограниченная улицами Ватутина и Мира



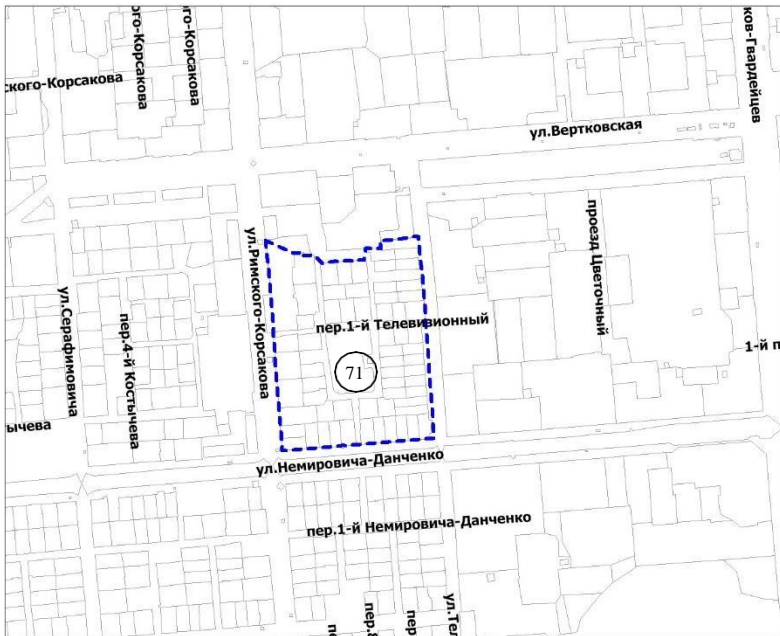
Масштаб 1:10 000

Приложение 71 к карте границ территорий, предусматривающих осуществление деятельности по комплексному развитию территории

Фрагмент карты границ территорий, предусматривающих осуществление деятельности по комплексному развитию территории

71

территория по улице Немировича-Данченко



Масштаб 1:7 000

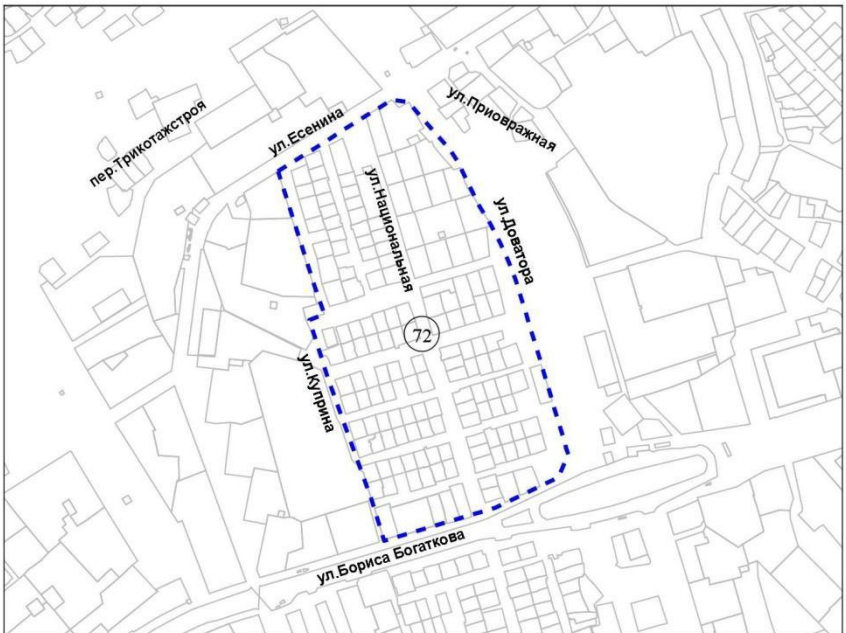


Приложение 72 к карте границ территорий, предусматривающих осуществление деятельности по комплексному развитию территории

Фрагмент карты границ территорий, предусматривающих осуществление деятельности по комплексному развитию территории

72

территория, ограниченная улицами Есенина, Доватора, Бориса Богаткова, Курпина

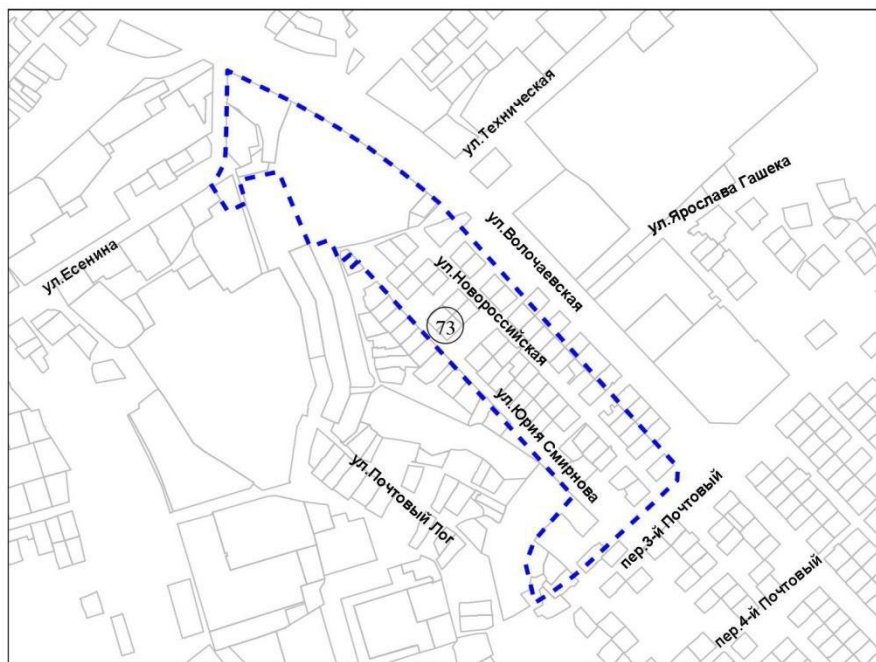


Масштаб 1 : 10 000

Приложение 73 к карте границ территорий, предусматривающих осуществление деятельности по комплексному развитию территории

Фрагмент карты границ территорий, предусматривающих осуществление деятельности по комплексному развитию территории

73 территория по улице Волочаевская



Масштаб 1 : 10 000

Приложение 74 к карте границ территорий, предусматривающих осуществление деятельности по комплексному развитию территории

Фрагмент карты границ территорий, предусматривающих осуществление деятельности по комплексному развитию территории

74 территория по улице Лазарева

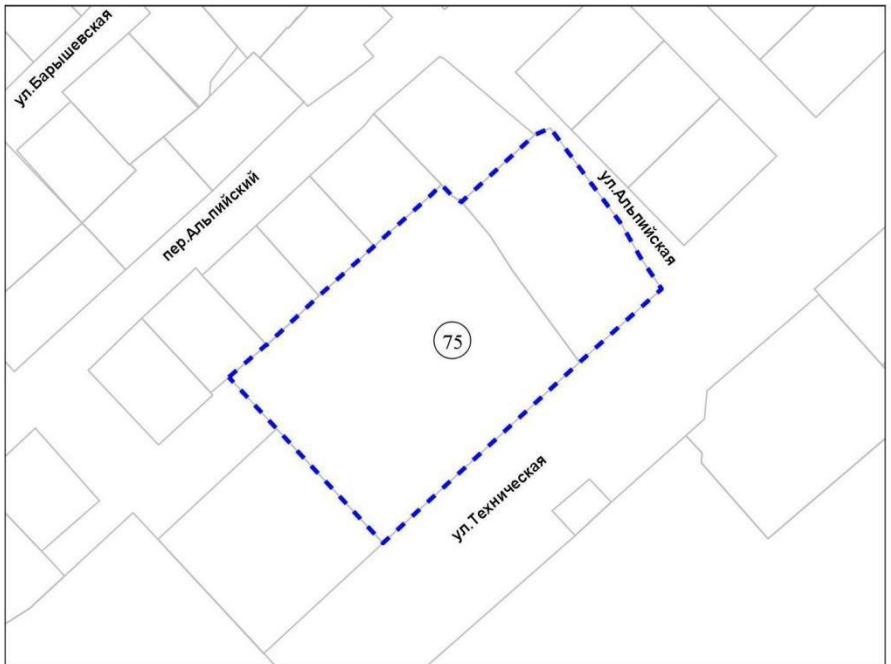


Масштаб 1 : 5 000

Приложение 75 к карте границ территорий, предусматривающих осуществление деятельности по комплексному развитию территории

Фрагмент карты границ территорий, предусматривающих осуществление деятельности по комплексному развитию территории

75 территория, ограниченная улицами Технической и Альпийской



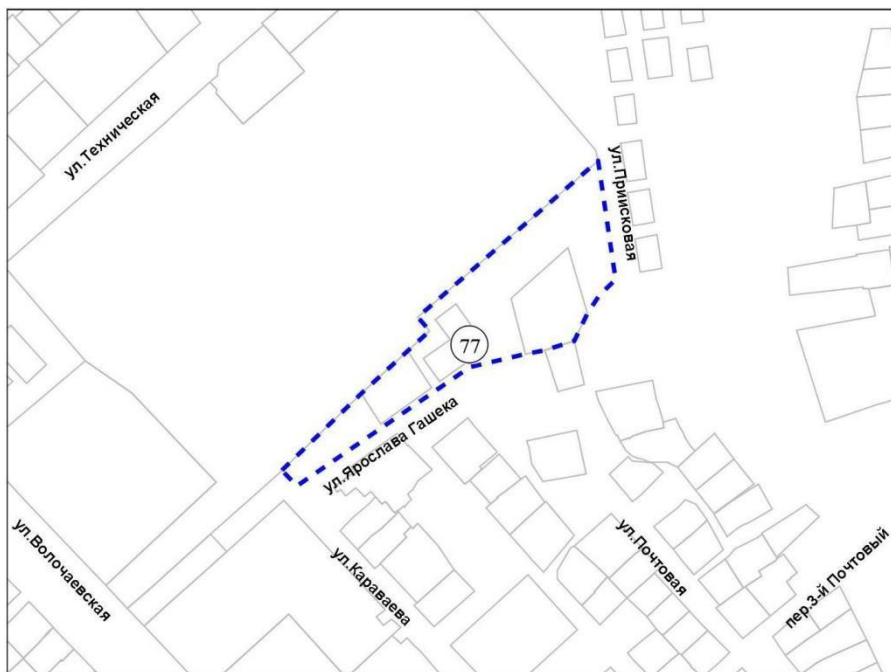
Масштаб 1 : 2 000



Приложение 77 к карте границ территорий, предусматривающих осуществление деятельности по комплексному развитию территории

Фрагмент карты границ территорий, предусматривающих осуществление деятельности по комплексному развитию территории

77 территория, ограниченная улицами Приисковой, Ярослава Гашека

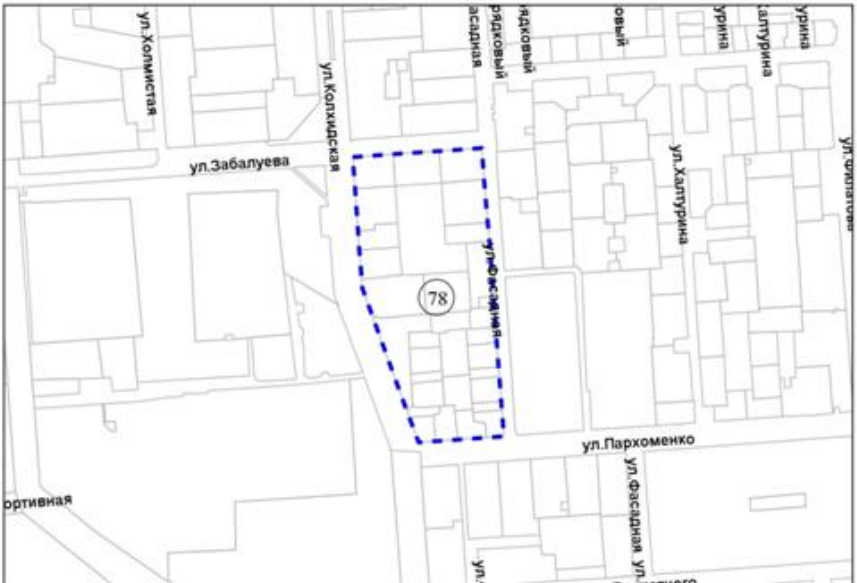


Масштаб 1 : 5 000

Приложение 78 к карте границ территорий, предусматривающих осуществление деятельности по комплексному развитию территории

Фрагмент карты границ территорий, предусматривающих осуществление деятельности по комплексному развитию территории

78 Территория, ограниченная улицами Забалуева, Фасадной, Пархоменко, Колхидской

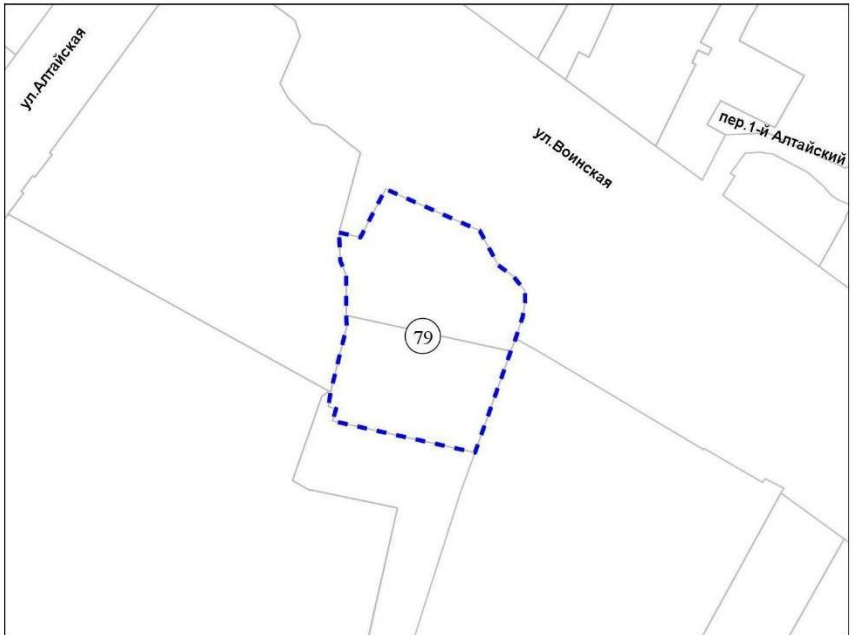


Масштаб 1:10 000

Приложение 79 к карте границ территорий, предусматривающих осуществление деятельности по комплексному развитию территории

Фрагмент карты границ территорий, предусматривающих осуществление деятельности по комплексному развитию территории

79 территория по улице Воинская



Масштаб 1:2 000

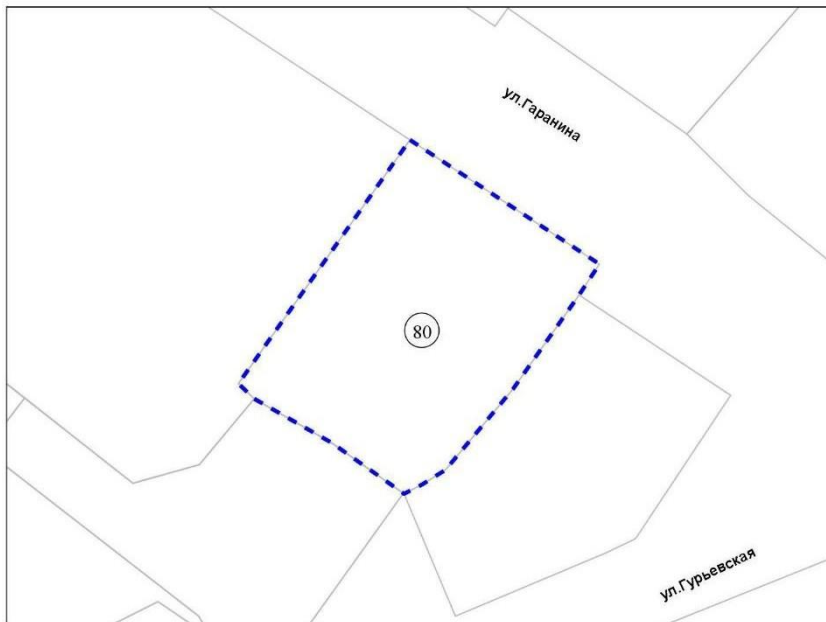
---



Приложение 80 к карте границ территорий, предусматривающих осуществление деятельности по комплексному развитию территории

Фрагмент карты границ территорий, предусматривающих осуществление деятельности по комплексному развитию территории

80 территория по улице Гаранина



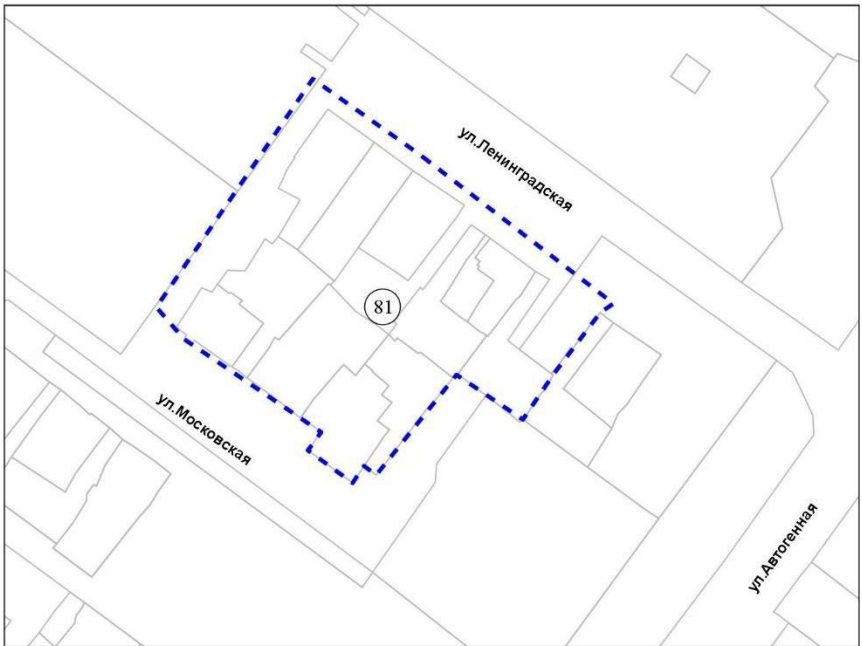
Масштаб 1:1 000

---

Приложение 81 к карте границ территорий, предусматривающих осуществление деятельности по комплексному развитию территории

Фрагмент карты границ территорий, предусматривающих осуществление деятельности по комплексному развитию территории

81 территория по улице Московская



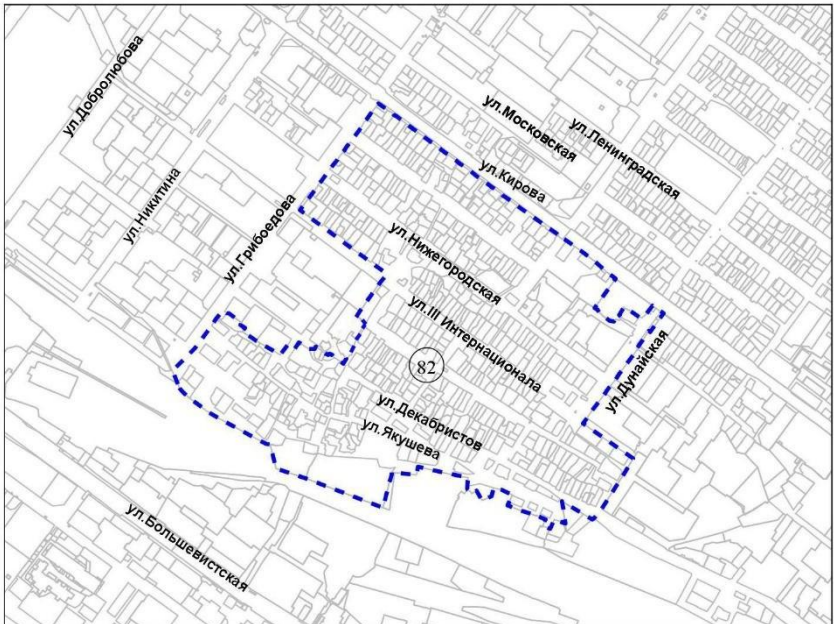
Масштаб 1:2 000

Приложение 82 к карте границ территорий, предусматривающих осуществление деятельности по комплексному развитию территории

Фрагмент карты границ территорий, предусматривающих осуществление деятельности по комплексному развитию территории

82

территория, ограниченная улицами Грибоедова, Кирова, Дунайской, Якушева



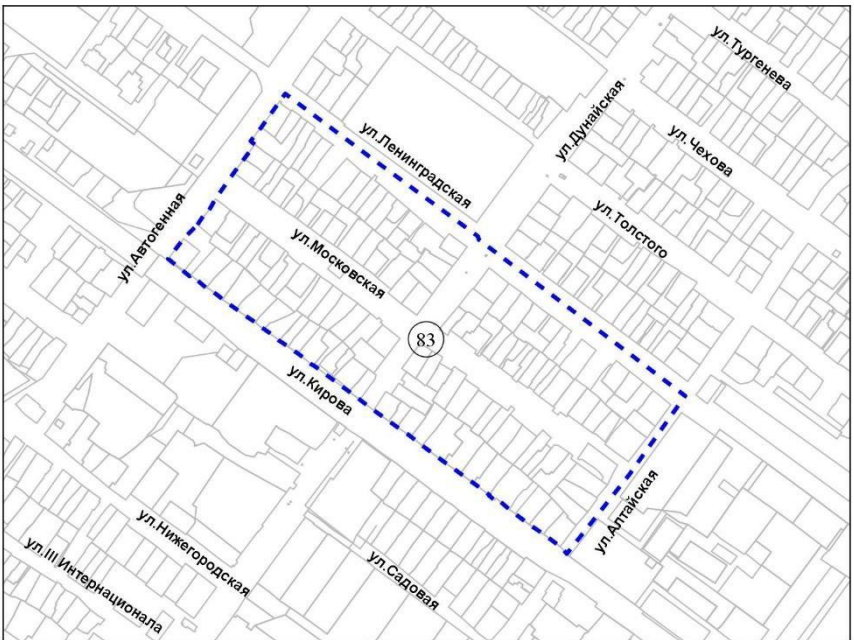
Масштаб 1:15 000

Приложение 83 к карте границ территорий, предусматривающих осуществление деятельности по комплексному развитию территории

Фрагмент карты границ территорий, предусматривающих осуществление деятельности по комплексному развитию территории

83

территория, ограниченная улицами Автогенной, Ленинградской, Алтайской, Кирова

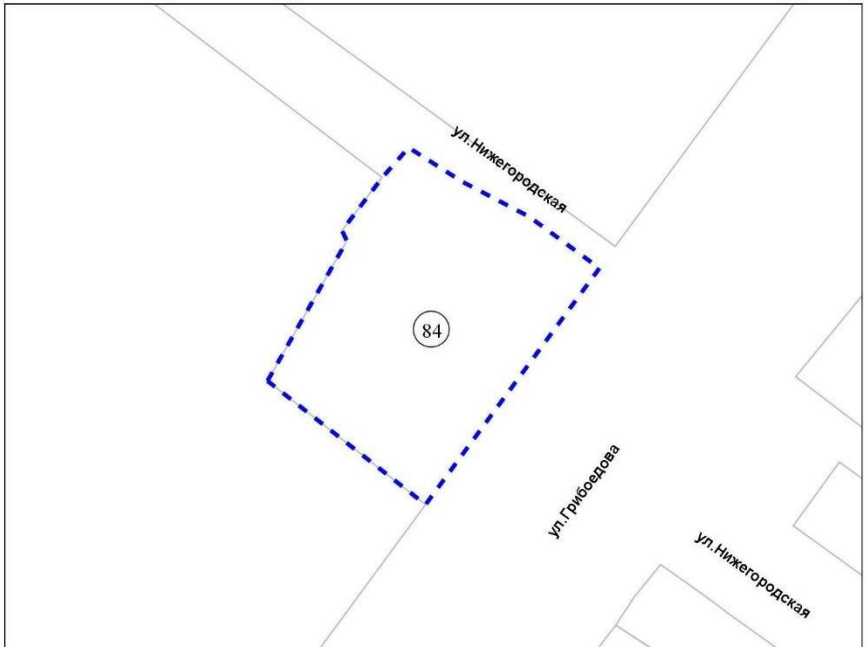


Масштаб 1:7 000

Приложение 84 к карте границ территорий, предусматривающих осуществление деятельности по комплексному развитию территории

Фрагмент карты границ территорий, предусматривающих осуществление деятельности по комплексному развитию территории

84 территория, ограниченная улицами Грибоедова и Нижегородской



Масштаб 1:1 000

Приложение 85 к карте границ территорий, предусматривающих осуществление деятельности по комплексному развитию территории

Фрагмент карты границ территорий, предусматривающих осуществление деятельности по комплексному развитию территории

85 территория по улице Декабристов

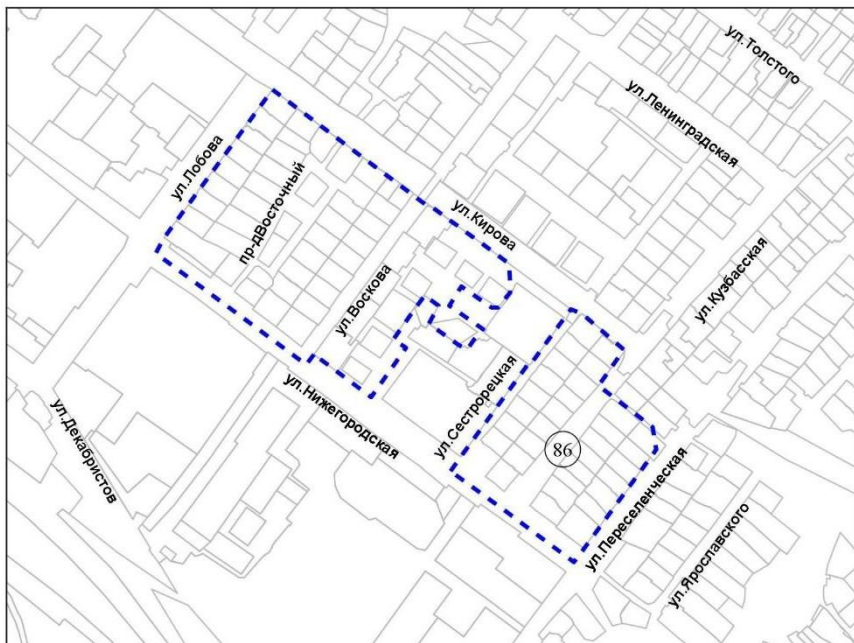


Масштаб 1:2 000

Приложение 86 к карте границ территорий, предусматривающих осуществление деятельности по комплексному развитию территории

Фрагмент карты границ территорий, предусматривающих осуществление деятельности по комплексному развитию территории

86 территория, ограниченная улицами Лобова, Кирова, Переселенческой, Нижегородской



Масштаб 1:7 000

Приложение 87 к карте границ территорий, предусматривающих осуществление деятельности по комплексному развитию территории

Фрагмент карты границ территорий, предусматривающих осуществление деятельности по комплексному развитию территории

87 территория по улице Пролетарская



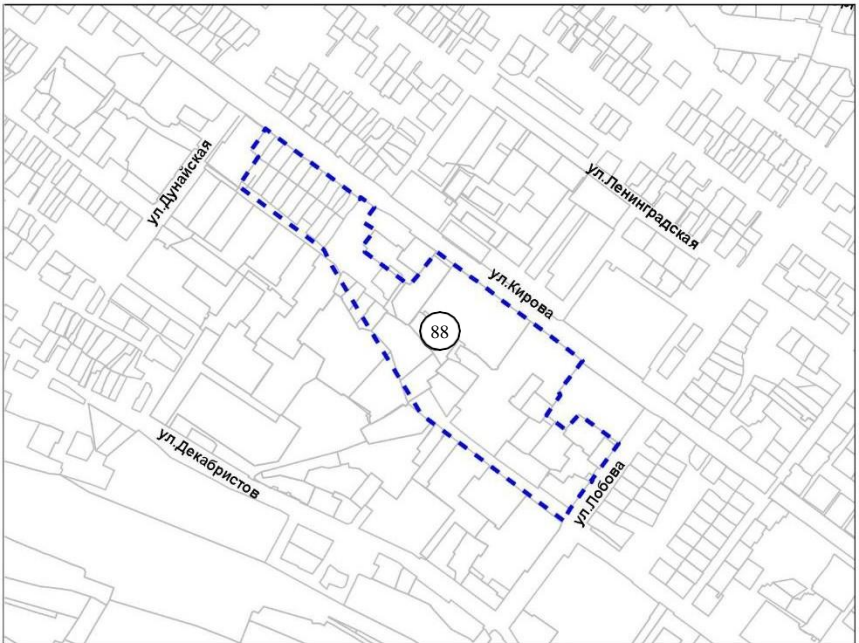
Масштаб 1:1 000



Приложение 88 к карте границ территорий, предусматривающих осуществление деятельности по комплексному развитию территории

Фрагмент карты границ территорий, предусматривающих осуществление деятельности по комплексному развитию территории

88 территория по улице Кирова

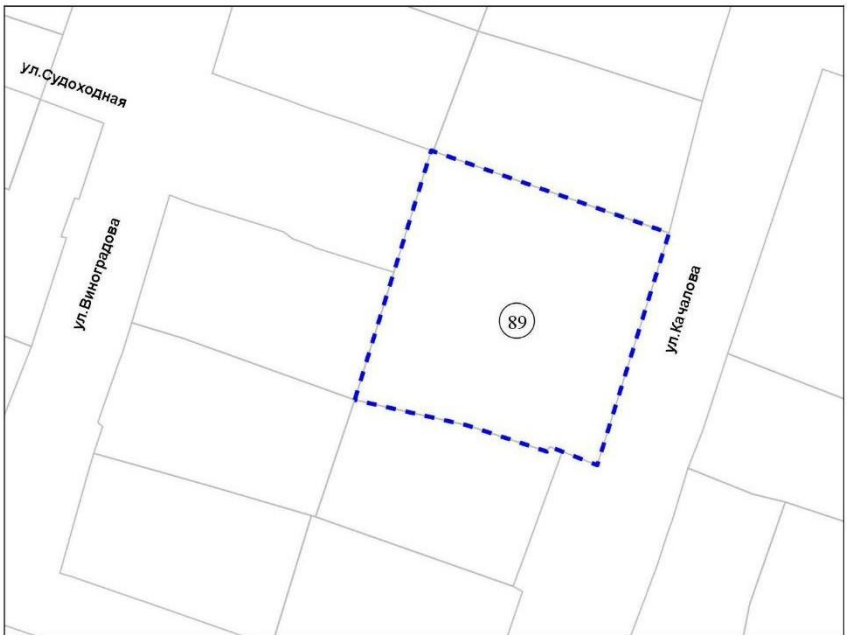


Масштаб 1:10 000

Приложение 89 к карте границ территорий, предусматривающих осуществление деятельности по комплексному развитию территории

Фрагмент карты границ территорий, предусматривающих осуществление деятельности по комплексному развитию территории

89 территория по улице Качалова



Масштаб 1:1 000

Приложение 90 к карте границ территорий, предусматривающих осуществление деятельности по комплексному развитию территории

Фрагмент карты границ территорий, предусматривающих осуществление деятельности по комплексному развитию территории

90 территория, ограниченная улицами Героев Революции, Физкультурной, Качалова

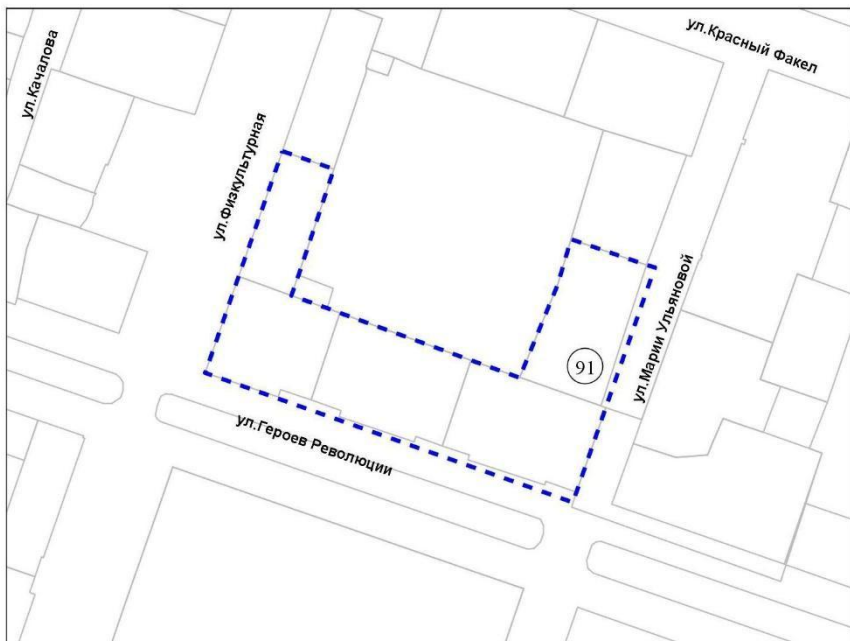


Масштаб 1:2 000

Приложение 91 к карте границ территорий, предусматривающих осуществление деятельности по комплексному развитию территории

Фрагмент карты границ территорий, предусматривающих осуществление деятельности по комплексному развитию территории

- 91 территория, ограниченная улицами Физкультурной, Героев Революции, Марии Ульяновой



Масштаб 1:3 000

Приложение 92 к карте границ территорий, предусматривающих осуществление деятельности по комплексному развитию территории

Фрагмент карты границ территорий, предусматривающих осуществление деятельности по комплексному развитию территории

92 территория, ограниченная улицами Красный Факел, Физкультурной, Марии Ульяновой

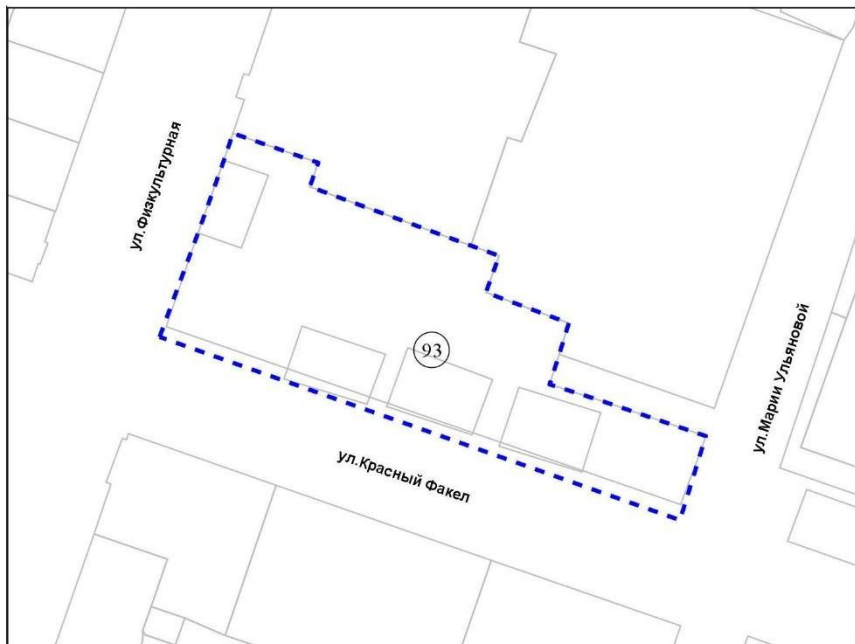


Масштаб 1:2 000

Приложение 93 к карте границ территорий, предусматривающих осуществление деятельности по комплексному развитию территории

Фрагмент карты границ территорий, предусматривающих осуществление деятельности по комплексному развитию территории

93 территория, ограниченная улицами Физкультурной, Красный Факел, Марии Ульяновой

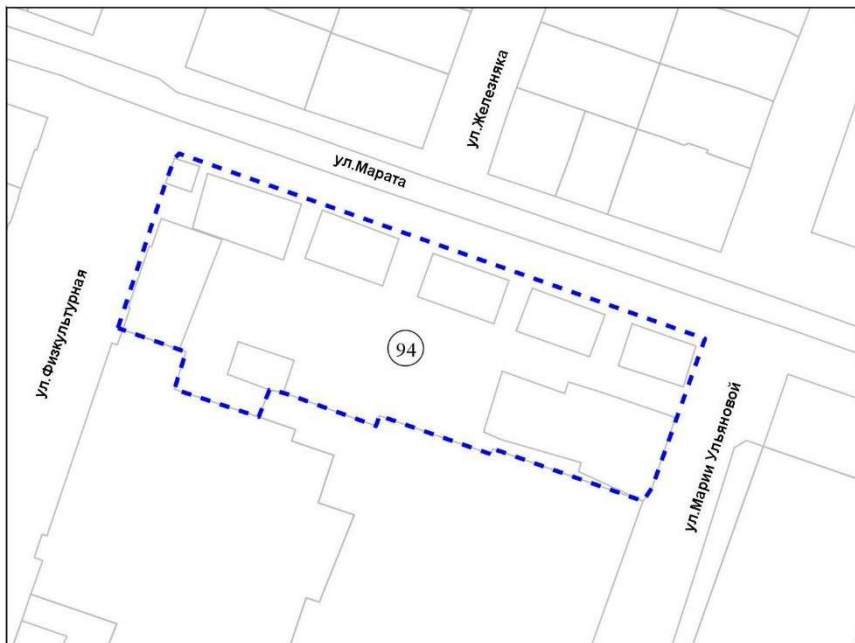


Масштаб 1:2 000

Приложение 94 к карте границ территорий, предусматривающих осуществление деятельности по комплексному развитию территории

Фрагмент карты границ территорий, предусматривающих осуществление деятельности по комплексному развитию территории

- 94 территория, ограниченная улицами Физкультурной, Марата, Марии Ульяновой

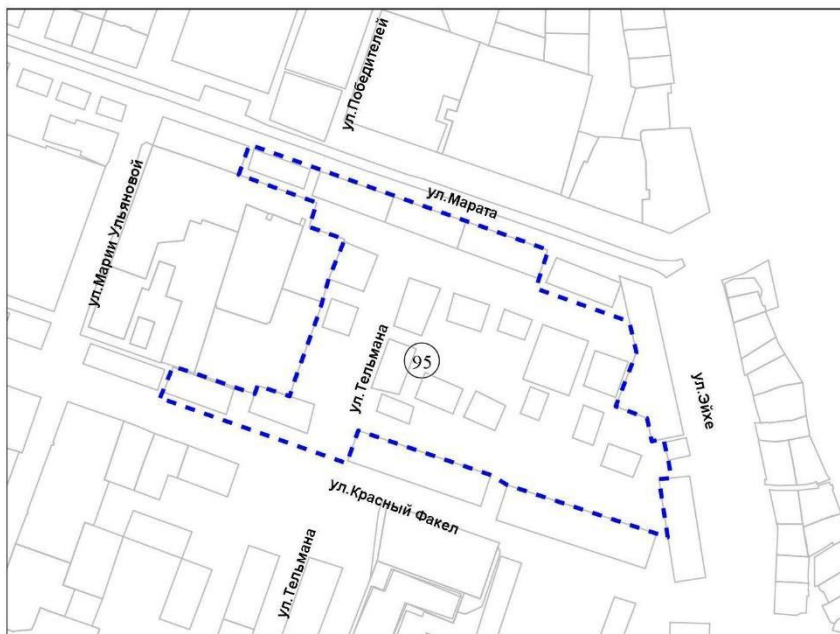


Масштаб 1:5 000

Приложение 95 к карте границ территорий, предусматривающих осуществление деятельности по комплексному развитию территории

Фрагмент карты границ территорий, предусматривающих осуществление деятельности по комплексному развитию территории

95 территория, ограниченная улицами Марата, Эйхе, Красный Факел, Марии Ульяновой



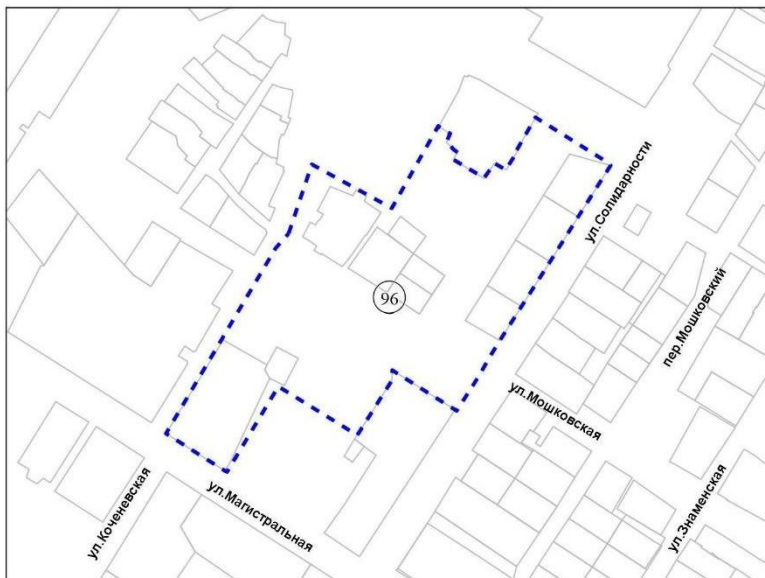
Масштаб 1:5 000



Приложение 96 к карте границ территорий, предусматривающих осуществление деятельности по комплексному развитию территории

Фрагмент карты границ территорий, предусматривающих осуществление деятельности по комплексному развитию территории

- 96 территория, ограниченная улицами Солидарности, Магистральной, переулком Мошковским



Масштаб 1:5 000

Приложение 97 к карте границ территорий, предусматривающих осуществление деятельности по комплексному развитию территории

Фрагмент карты границ территорий, предусматривающих осуществление деятельности по комплексному развитию территории

97 территория по улице Солидарности

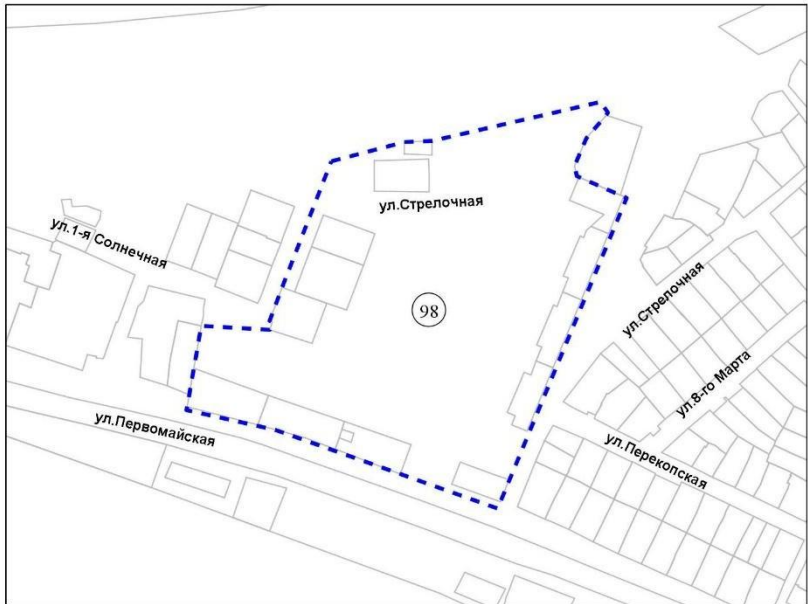


Масштаб 1:1 000

Приложение 98 к карте границ территорий, предусматривающих осуществление деятельности по комплексному развитию территории

Фрагмент карты границ территорий, предусматривающих осуществление деятельности по комплексному развитию территории

98 территория, ограниченная улицами Первомайской и Стрелочной

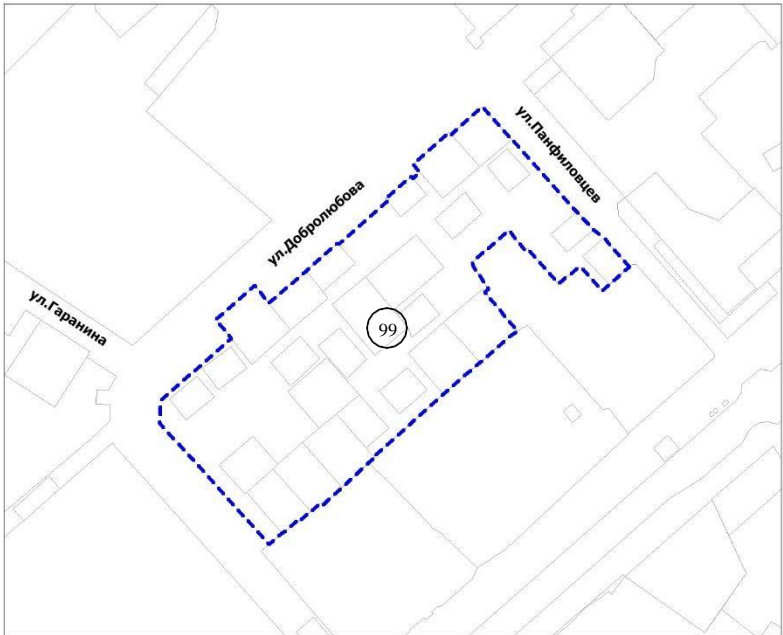


Масштаб 1:5 000

Приложение 99 к карте границ территорий, предусматривающих осуществление деятельности по комплексному развитию территории

Фрагмент карты границ территорий, предусматривающих осуществление деятельности по комплексному развитию территории

99 территория, ограниченная улицами Добролюбова и Панфиловцев



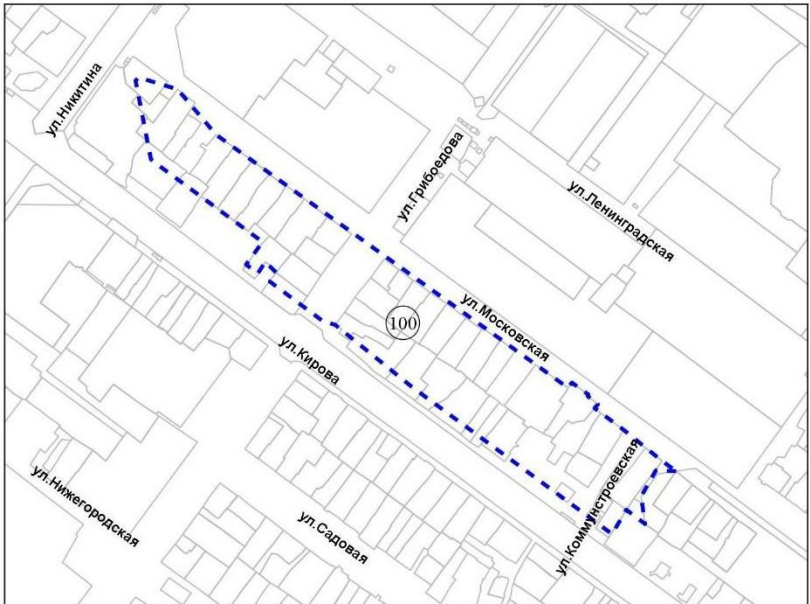
Масштаб 1:3 000

Приложение 100 к карте границ территорий, предусматривающих осуществление деятельности по комплексному развитию территории

Фрагмент карты границ территорий, предусматривающих осуществление деятельности по комплексному развитию территории

100


территория, ограниченная улицами Никитина, Московской, Кирова



Масштаб 1:5 000

Приложение 101 к карте границ территорий, предусматривающих осуществление деятельности по комплексному развитию территории

Фрагмент карты границ территорий, предусматривающих осуществление деятельности по комплексному развитию территории

 территория, ограниченная улицами Тружеников и Золоторожской



Масштаб 1:2 000

---

Приложение 102 к карте границ территорий, предусматривающих осуществление деятельности по комплексному развитию территории

Фрагмент карты границ территорий, предусматривающих осуществление деятельности по комплексному развитию территории

102 территория, ограниченная улицами Лескова и Грибоедова



Масштаб 1:2 000

Приложение 103 к карте границ территорий, предусматривающих осуществление деятельности по комплексному развитию территории

Фрагмент карты границ территорий, предусматривающих осуществление деятельности по комплексному развитию территории

103 территория, ограниченная улицами Степной, Тихвинской, переулком 2-м Станиславского



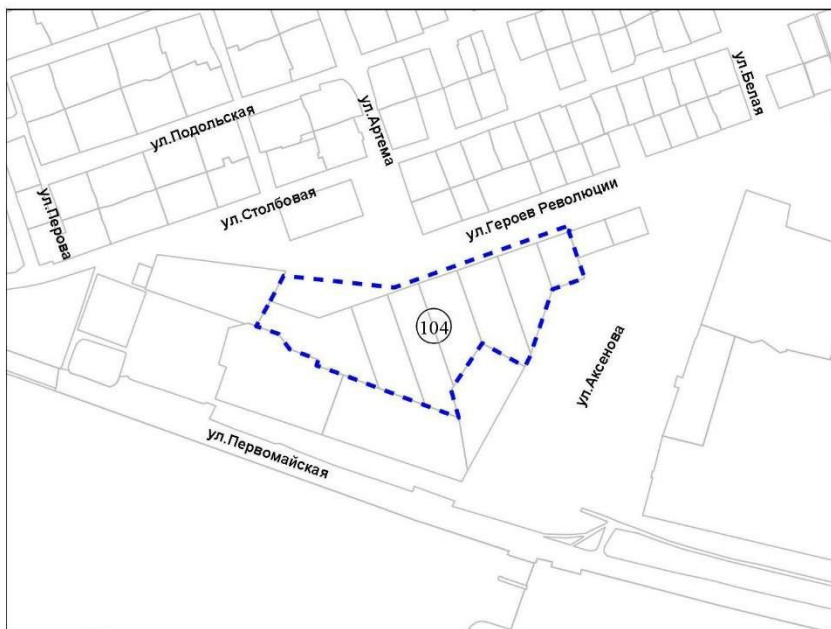
Масштаб 1:2 000



Приложение 104 к карте границ территорий, предусматривающих осуществление деятельности по комплексному развитию территории

Фрагмент карты границ территорий, предусматривающих осуществление деятельности по комплексному развитию территории

104 территория, ограниченная улицами Аксенова, Героев Революции, Первомайской

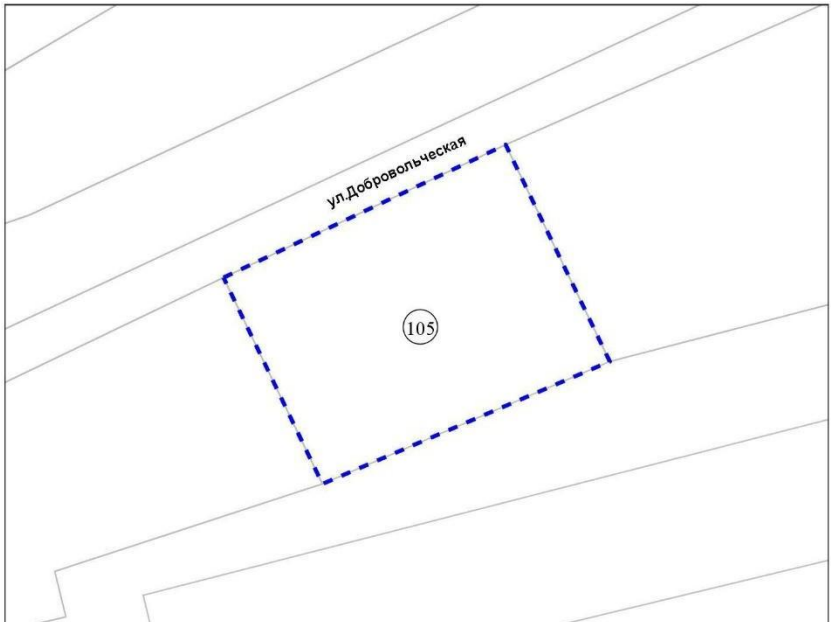


Масштаб 1:5 000

Приложение 105 к карте границ территорий, предусматривающих осуществление деятельности по комплексному развитию территории

Фрагмент карты границ территорий, предусматривающих осуществление деятельности по комплексному развитию территории

105 территория по улице Добровольческая

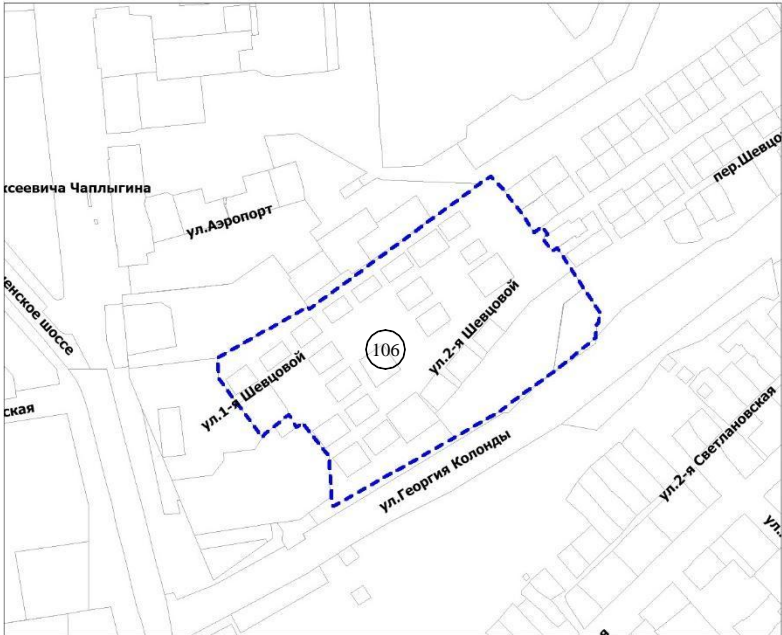


Масштаб 1:1 000

Приложение 106 к карте границ территорий, предусматривающих осуществление деятельности по комплексному развитию территории

Фрагмент карты границ территорий, предусматривающих осуществление деятельности по комплексному развитию территории

106 территория, ограниченная улицами Аэропорт, 1-й Шевцовой, Георгия Колонды

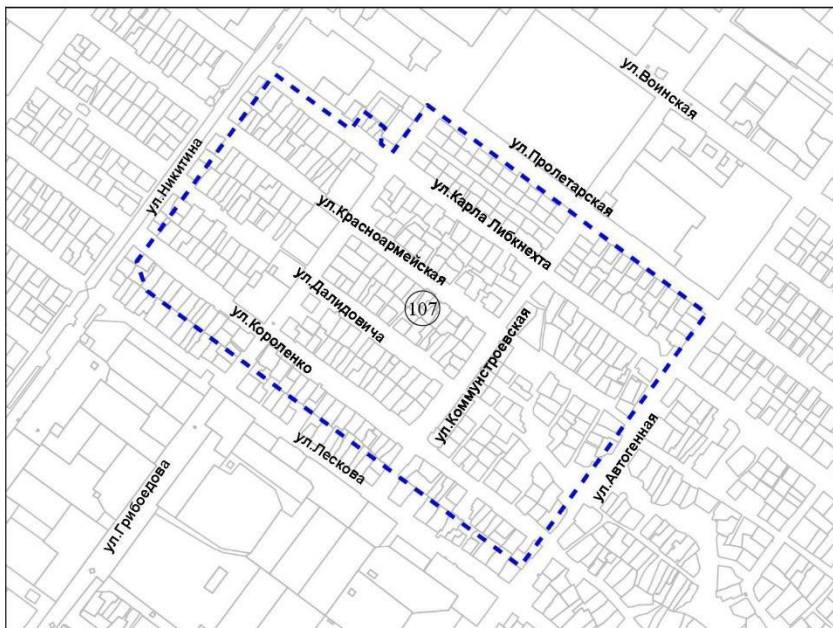


Масштаб 1:4 000

Приложение 107 к карте границ территорий, предусматривающих осуществление деятельности по комплексному развитию территории

Фрагмент карты границ территорий, предусматривающих осуществление деятельности по комплексному развитию территории

107 территория, ограниченная улицами Пролетарской, Автогенной, Лескова, Никитина



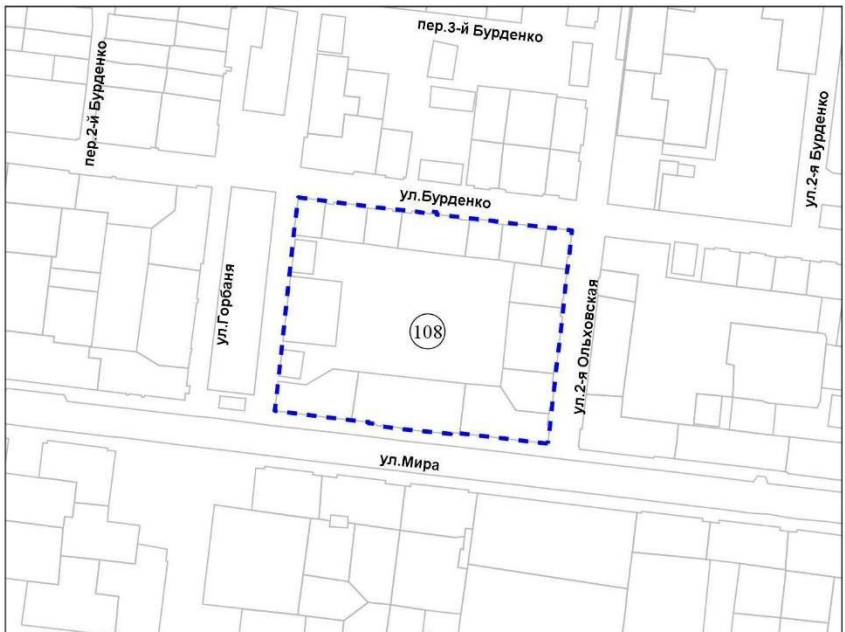
Масштаб 1:10 000

Приложение 108 к карте границ территорий, предусматривающих осуществление деятельности по комплексному развитию территории

Фрагмент карты границ территорий, предусматривающих осуществление деятельности по комплексному развитию территории



территория по улице Мира

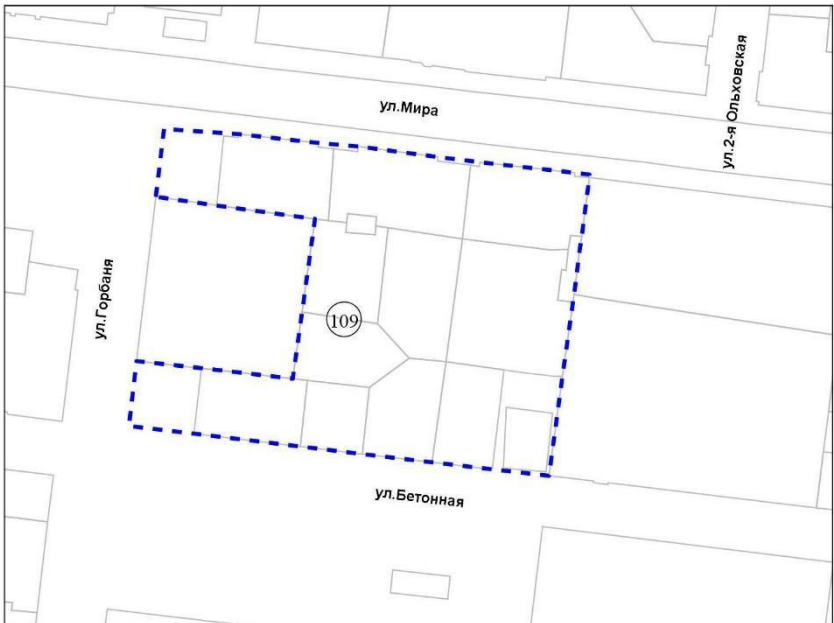


Масштаб 1:5 000

Приложение 109 к карте границ территорий, предусматривающих осуществление деятельности по комплексному развитию территории

Фрагмент карты границ территорий, предусматривающих осуществление деятельности по комплексному развитию территории

109 территория по улице Бетонная



Масштаб 1:3 000

Приложение 110 к карте границ территорий, предусматривающих осуществление деятельности по комплексному развитию территории

Фрагмент карты границ территорий, предусматривающих осуществление деятельности по комплексному развитию территории

110 территория, ограниченная улицами Беловежской и Чукотской

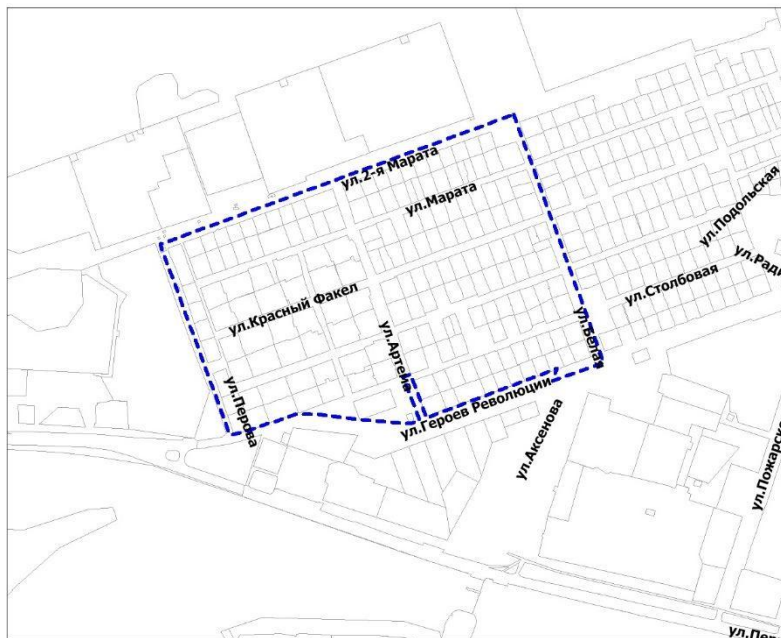


Масштаб 1:2 000

Приложение 111 к карте границ территорий, предусматривающих осуществление деятельности по комплексному развитию территории

Фрагмент карты границ территорий, предусматривающих осуществление деятельности по комплексному развитию территории

- 111 территория, ограниченная улицами Героев Революции, Белая и 2-я Марата



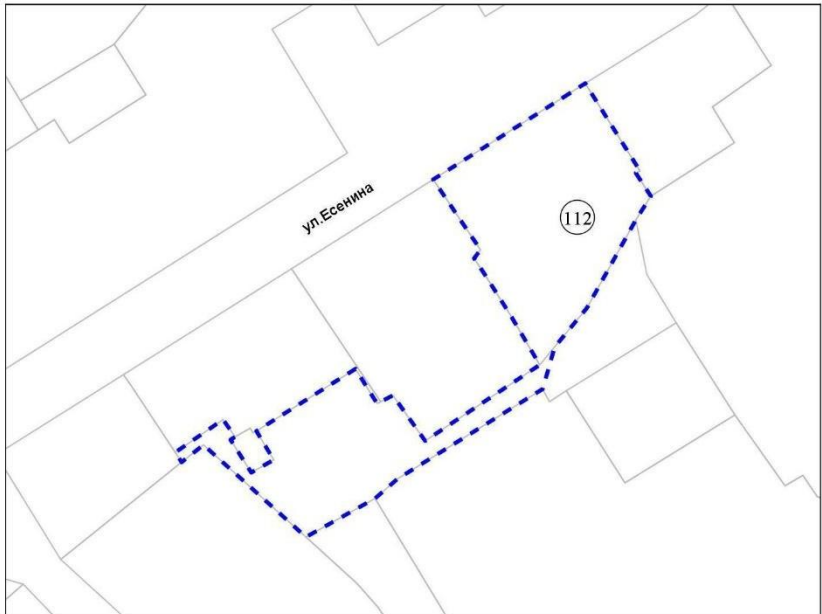
Масштаб 1:8 000



Приложение 112 к карте границ территорий, предусматривающих осуществление деятельности по комплексному развитию территории

Фрагмент карты границ территорий, предусматривающих осуществление деятельности по комплексному развитию территории

112 территория по улице Есенина

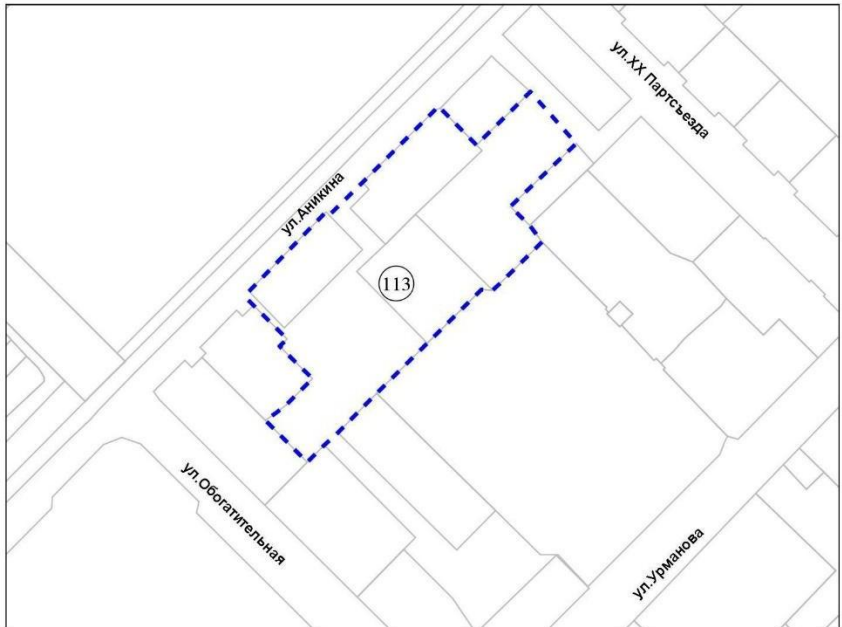


Масштаб 1:2 000

Приложение 113 к карте границ территорий, предусматривающих осуществление деятельности по комплексному развитию территории

Фрагмент карты границ территорий, предусматривающих осуществление деятельности по комплексному развитию территории

113 территория по улице Аникина

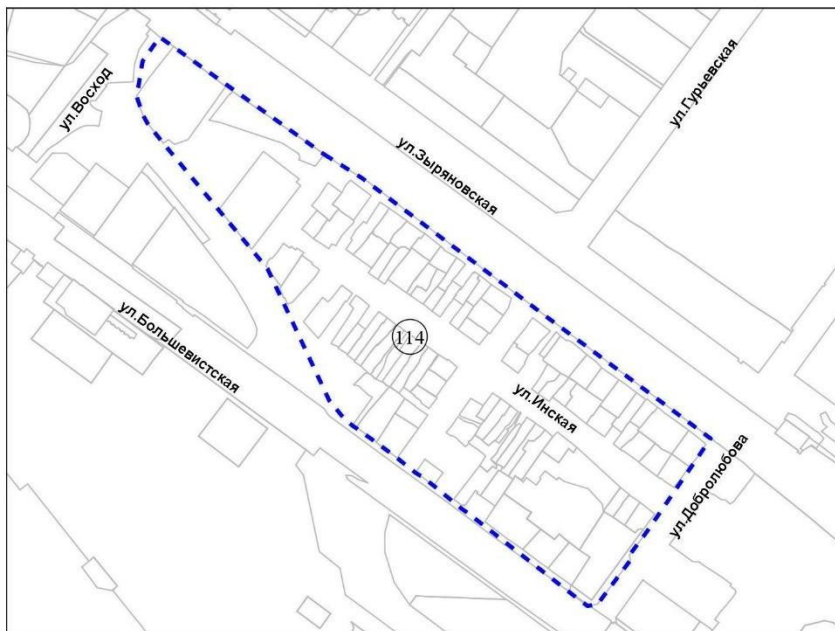


Масштаб 1:3 000

Приложение 114 к карте границ территорий, предусматривающих осуществление деятельности по комплексному развитию территории

Фрагмент карты границ территорий, предусматривающих осуществление деятельности по комплексному развитию территории

114 территория, ограниченная улицами Добролюбова, Зыряновской, Восход, Большевистской

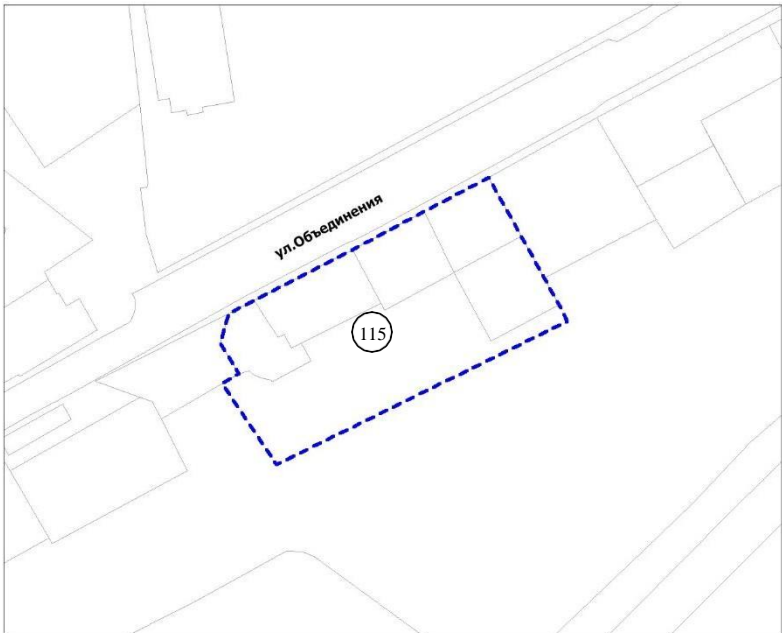


Масштаб 1:7 000

Приложение 115 к карте границ территорий, предусматривающих осуществление деятельности по комплексному развитию территории

Фрагмент карты границ территорий, предусматривающих осуществление деятельности по комплексному развитию территории

115 территория по улице Объединения



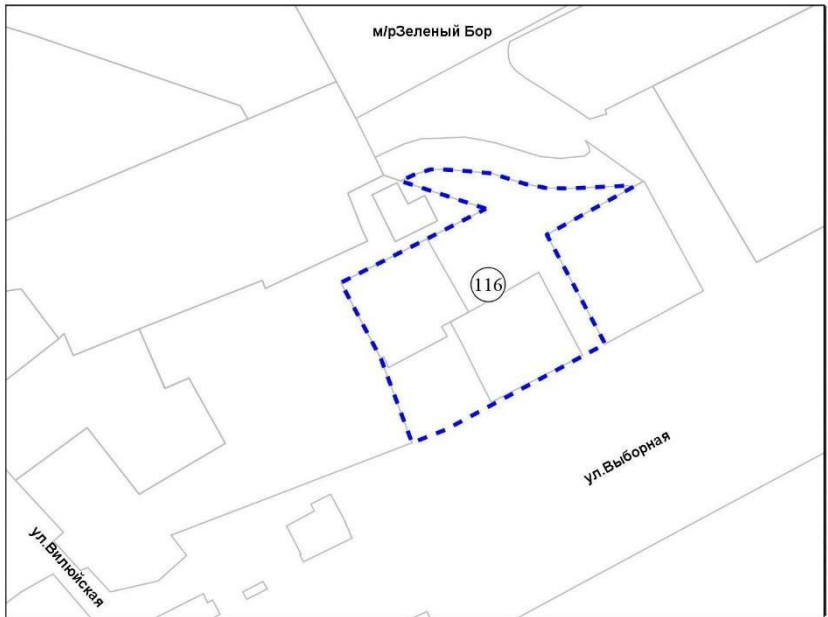
Масштаб 1:2 000

---

Приложение 116 к карте границ территорий, предусматривающих осуществление деятельности по комплексному развитию территории

Фрагмент карты границ территорий, предусматривающих осуществление деятельности по комплексному развитию территории

116 территория по улице Выборная

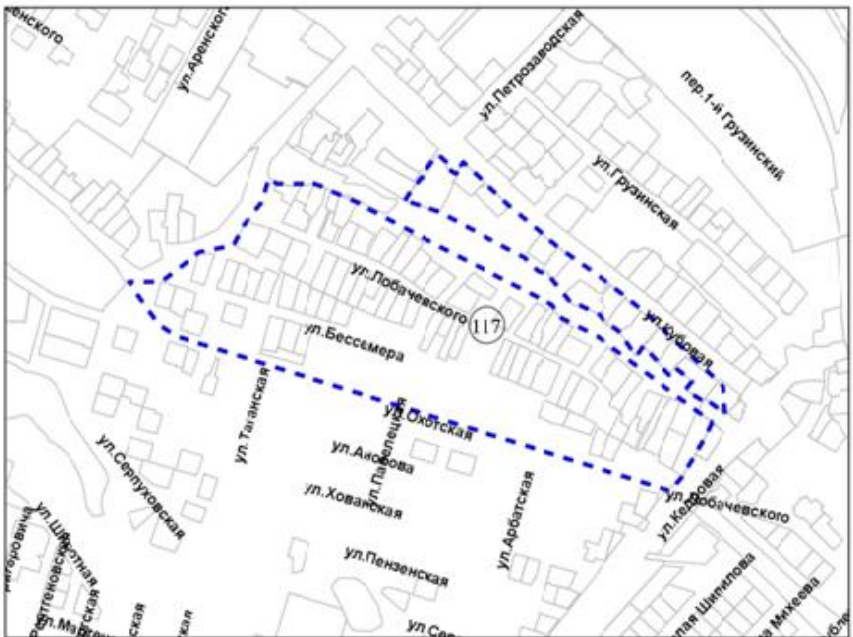


Масштаб 1:2 000

Приложение 117 к карте границ территорий, предусматривающих осуществление деятельности по комплексному развитию территории

Фрагмент карты границ территорий, предусматривающих осуществление деятельности по комплексному развитию территории

117 территория, ограниченная улицами Лобачевского, Кубовой, Кедровой и Охотской

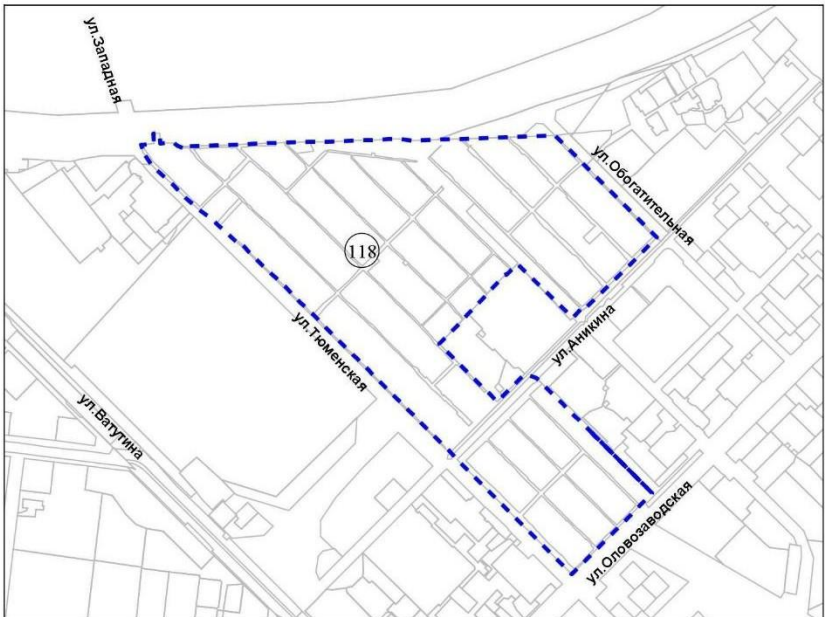


Масштаб 1:10 000

Приложение 118 к карте границ территорий, предусматривающих осуществление деятельности по комплексному развитию территории

Фрагмент карты границ территорий, предусматривающих осуществление деятельности по комплексному развитию территории

118 территория, ограниченная улицами Тюменской, Оловозаводской, Аникина, Обогажительной

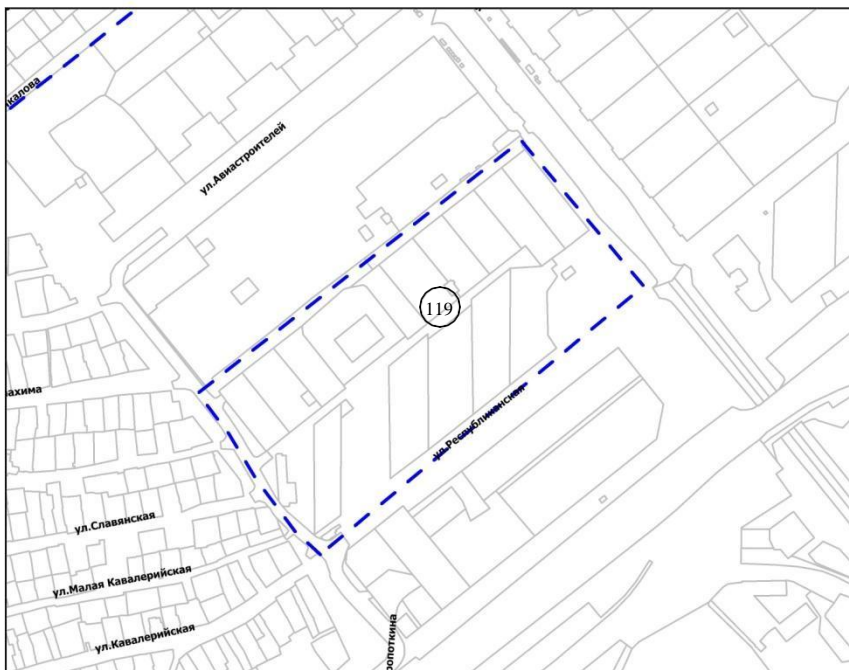


Масштаб 1:15 000

Приложение 119 к карте границ территорий, предусматривающих осуществление деятельности по комплексному развитию территории

Фрагмент карты границ территорий, предусматривающих осуществление деятельности по комплексному развитию территории

119 территория по улице Республиканская



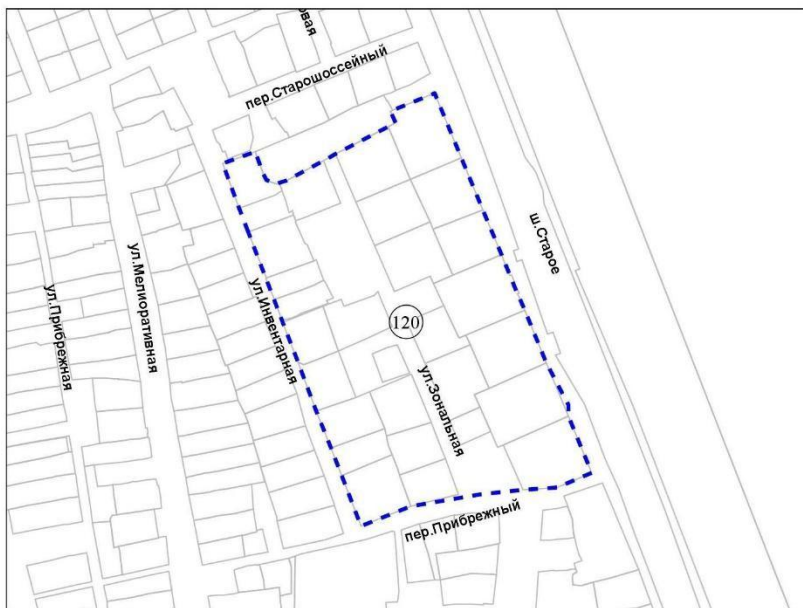
Масштаб 1 : 4 000



Приложение 120 к карте границ территорий, предусматривающих осуществление деятельности по комплексному развитию территории

Фрагмент карты границ территорий, предусматривающих осуществление деятельности по комплексному развитию территории

120 территория, ограниченная переулками Старошосейным, Прибрежным, улицей Инвентарной, Старым шоссе

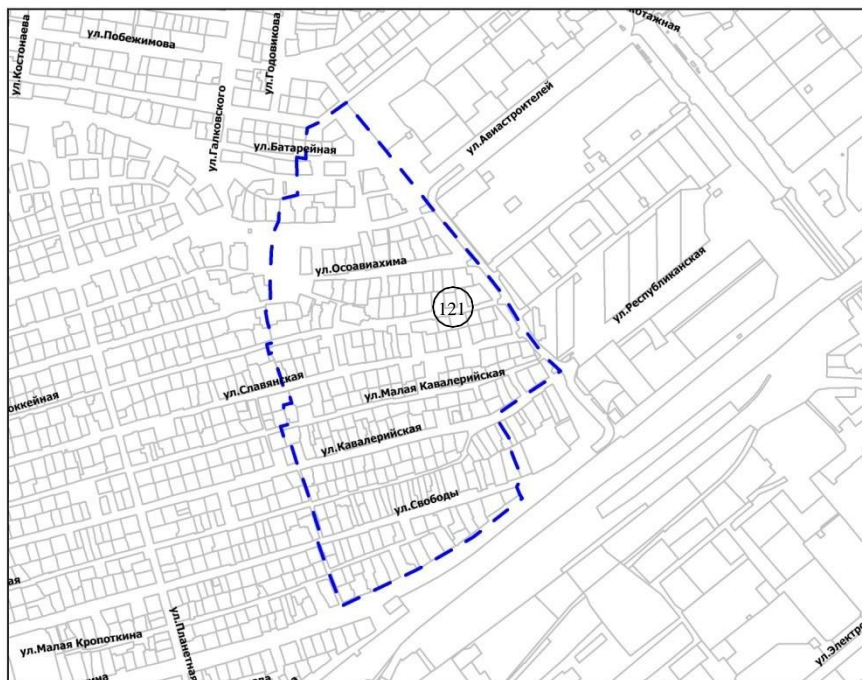


Масштаб 1:5 000

Приложение 121 к карте границ территорий, предусматривающих осуществление деятельности по комплексному развитию территории

Фрагмент карты границ территорий, предусматривающих осуществление деятельности по комплексному развитию территории

121 территория по улице Малая Кавалерийская

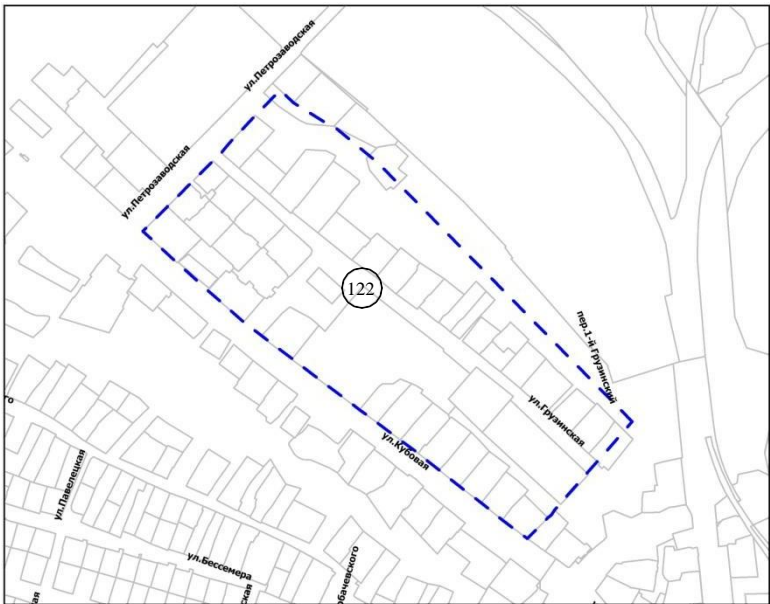


Масштаб 1 : 4 000

Приложение 122 к карте границ территорий, предусматривающих осуществление деятельности по комплексному развитию территории

Фрагмент карты границ территорий, предусматривающих осуществление деятельности по комплексному развитию территории

122 территория по улице Кубовой

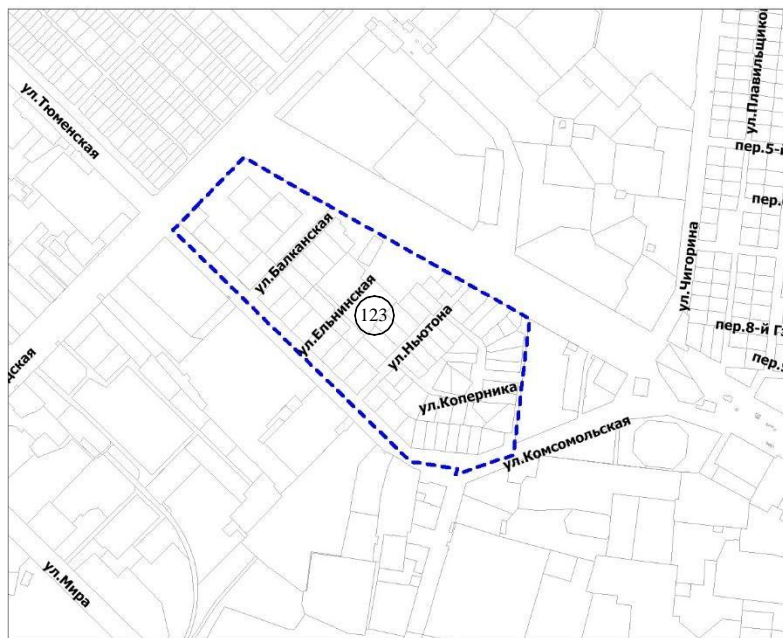


Масштаб 1:6 000

Приложение 123 к карте границ территорий, предусматривающих осуществление деятельности по комплексному развитию территории

Фрагмент карты границ территорий, предусматривающих осуществление деятельности по комплексному развитию территории

123 территория, ограниченная улицами Тюменской, Комсомольской, Сержанта Коротаяева, Оловозаводской

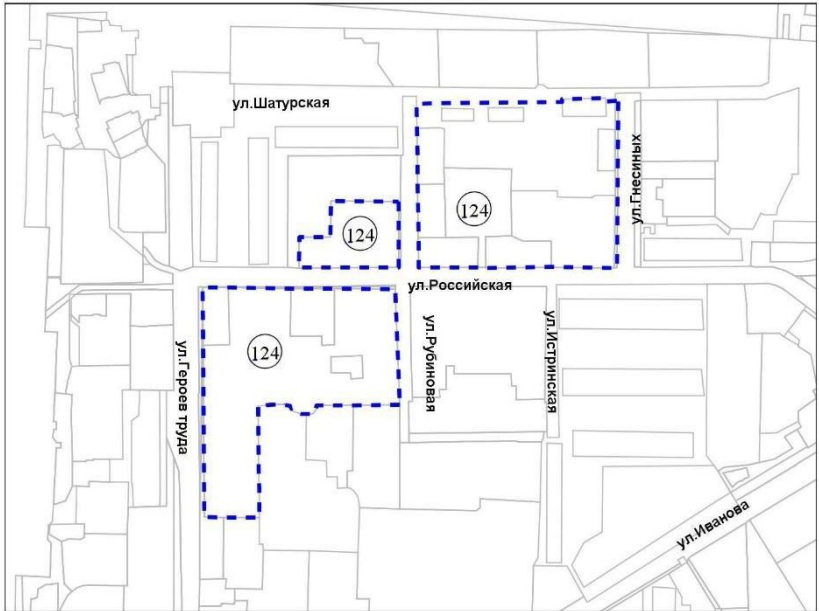


Масштаб 1:5 000

Приложение 124 к карте границ территорий, предусматривающих осуществление деятельности по комплексному развитию территории

Фрагмент карты границ территорий, предусматривающих осуществление деятельности по комплексному развитию территории

124 территория по улице Российская



Масштаб 1:5 000

Приложение 125 к карте границ территорий, предусматривающих осуществление деятельности по комплексному развитию территории

Фрагмент карты границ территорий, предусматривающих осуществление деятельности по комплексному развитию территории

125 территория по улице Богдана Хмельницкого

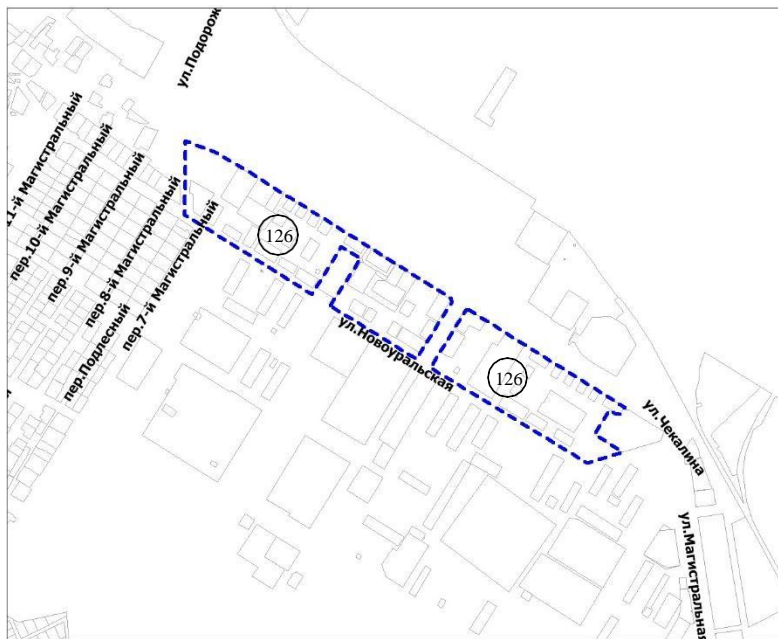


Масштаб 1:7 000

Приложение 126 к карте границ территорий, предусматривающих осуществление деятельности по комплексному развитию территории

Фрагмент карты границ территорий, предусматривающих осуществление деятельности по комплексному развитию территории

126 территория по улице Новоуральская

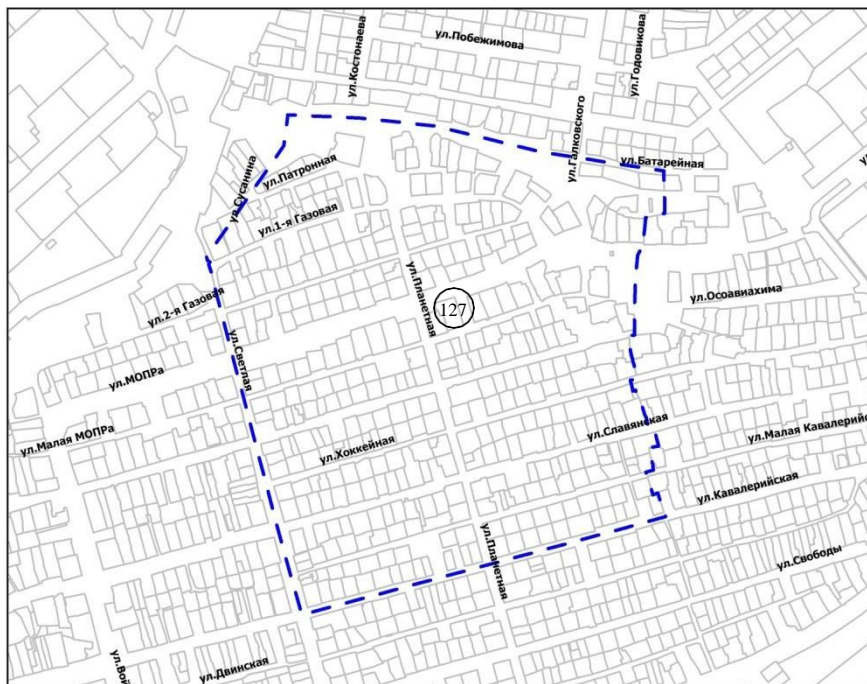


Масштаб 1:10 000

Приложение 127 к карте границ территорий, предусматривающих осуществление деятельности по комплексному развитию территории

Фрагмент карты границ территорий, предусматривающих осуществление деятельности по комплексному развитию территории

127 территория по улице Планетная



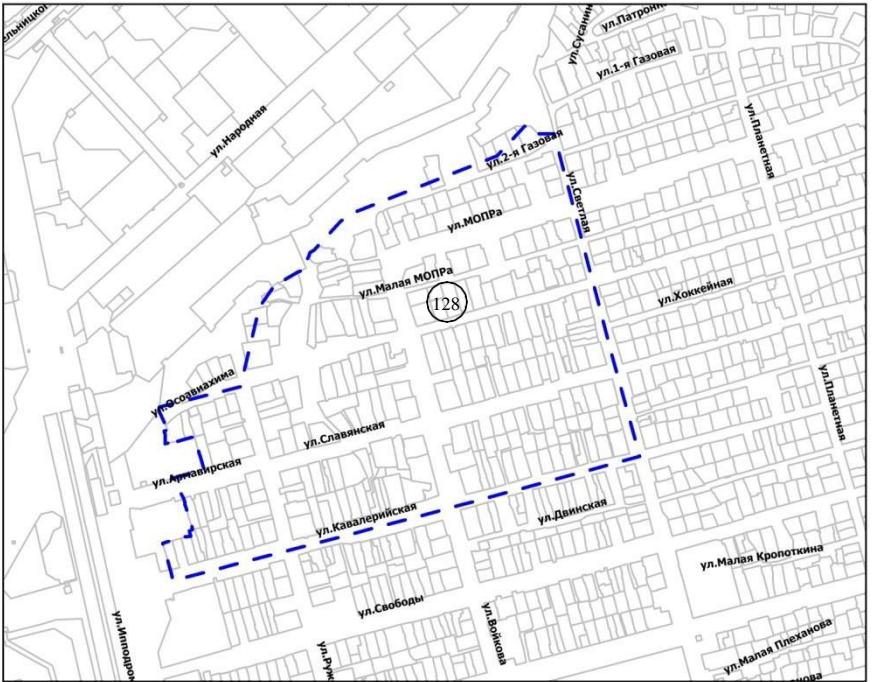
Масштаб 1 : 4 500



Приложение 128 к карте границ территорий, предусматривающих осуществление деятельности по комплексному развитию территории

Фрагмент карты границ территорий, предусматривающих осуществление деятельности по комплексному развитию территории

128 территория по улице Кавалерийская



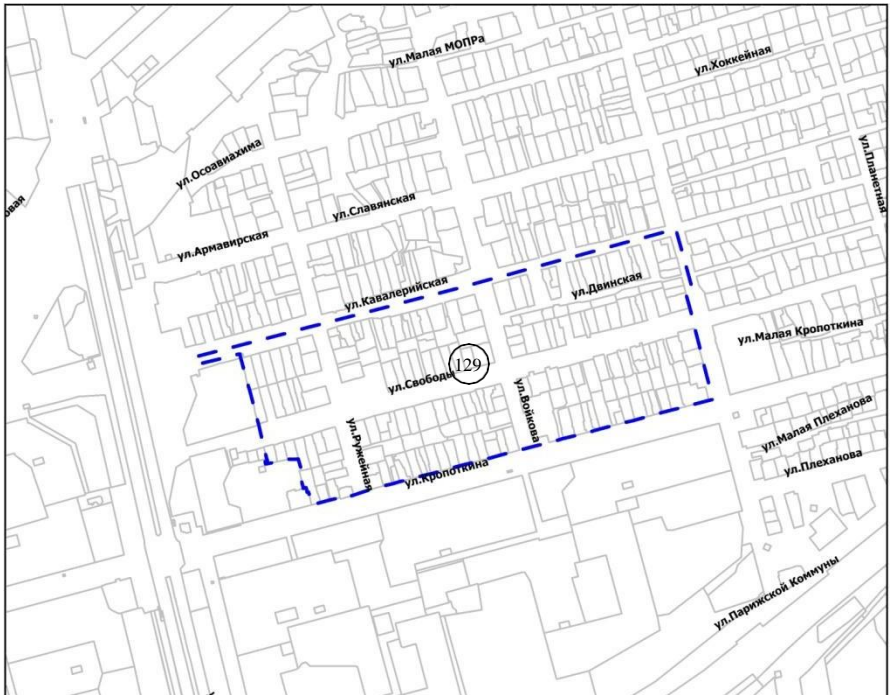
Масштаб 1 : 4 500

Приложение 129 к карте границ территорий, предусматривающих осуществление деятельности по комплексному развитию территории

Фрагмент карты границ территорий, предусматривающих осуществление деятельности по комплексному развитию территории

129

территория по улице Свободы

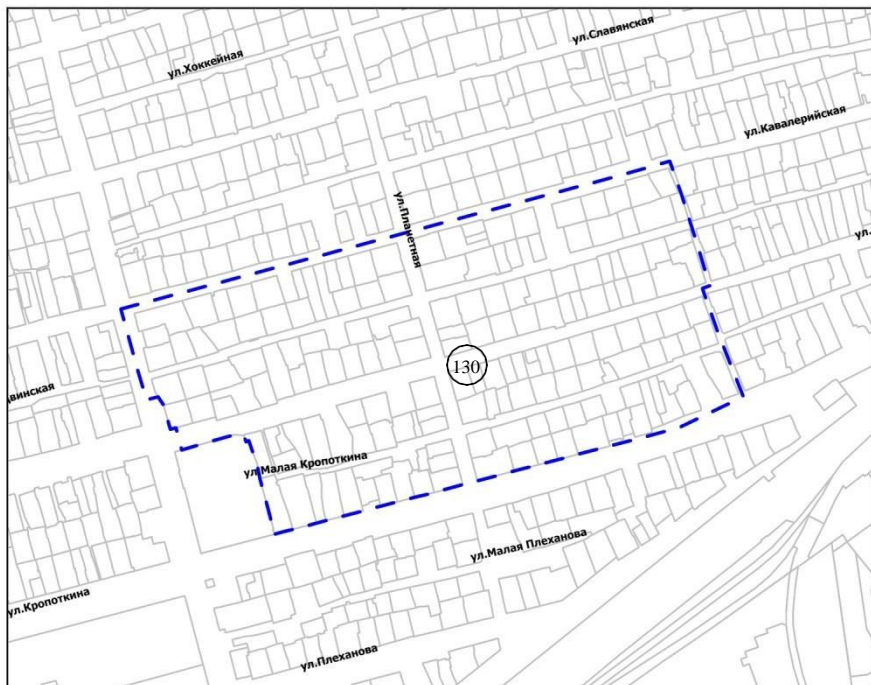


Масштаб 1 : 4 500

Приложение 130 к карте границ территорий, предусматривающих осуществление деятельности по комплексному развитию территории

Фрагмент карты границ территорий, предусматривающих осуществление деятельности по комплексному развитию территории

130 территория по улице Малая Кропоткина

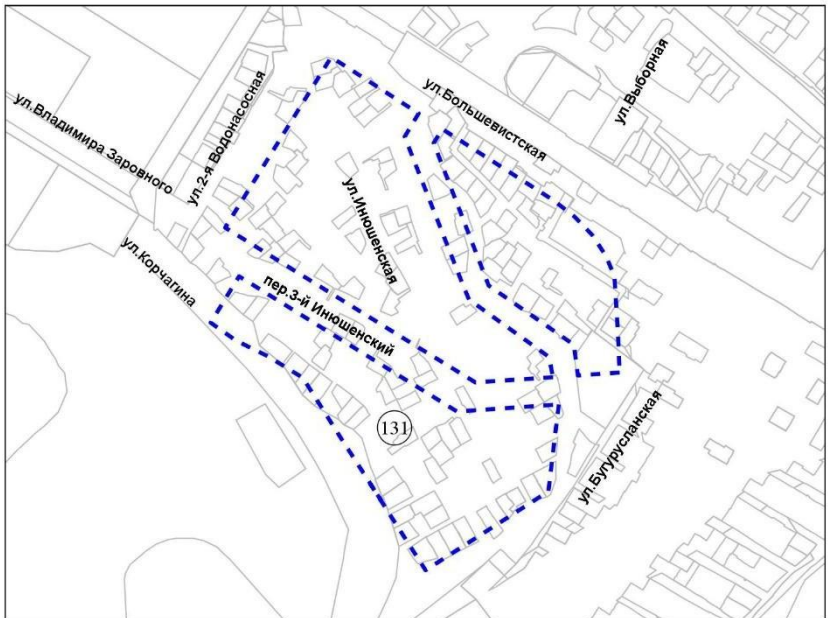


Масштаб 1 : 3 000

Приложение 131 к карте границ территорий, предусматривающих осуществление деятельности по комплексному развитию территории

Фрагмент карты границ территорий, предусматривающих осуществление деятельности по комплексному развитию территории

131 территория по улице Большеви́стская



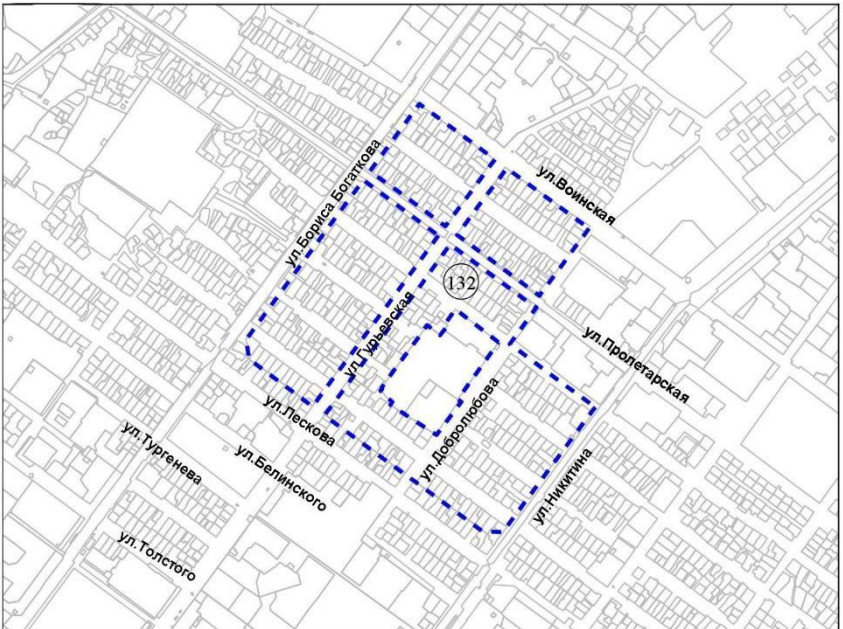
Масштаб 1:10 000

Приложение 132 к карте границ территорий, предусматривающих осуществление деятельности по комплексному развитию территории

Фрагмент карты границ территорий, предусматривающих осуществление деятельности по комплексному развитию территории

132

территория ограниченная улицами Воинская, Никитина, Лескова, Бориса Богаткова

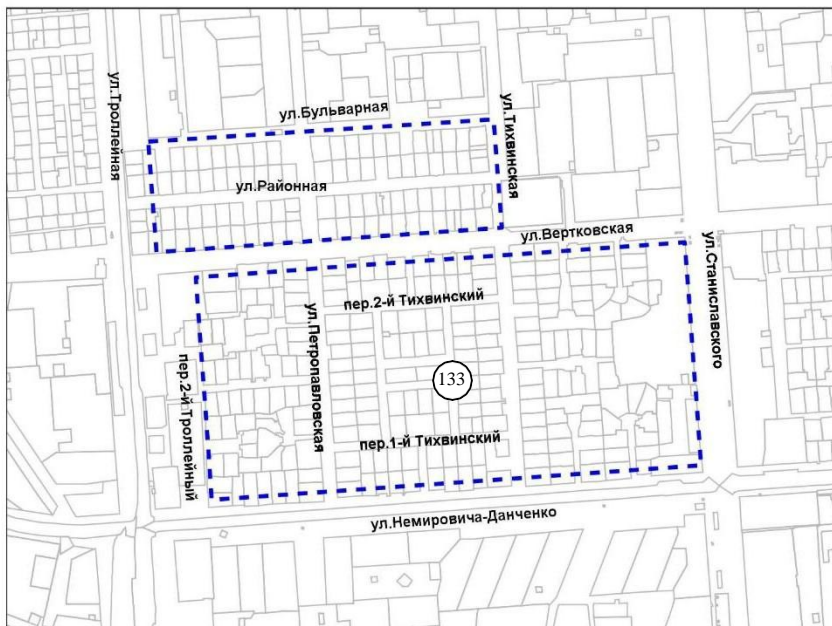


Масштаб 1:15 000

Приложение 133 к карте границ территорий, предусматривающих осуществление деятельности по комплексному развитию территории

Фрагмент карты границ территорий, предусматривающих осуществление деятельности по комплексному развитию территории

133 территория, ограниченная улицами Бульварной, Станиславского, Немировича-Данченко, Троллейной



Масштаб 1:10 000

Приложение 134 к карте границ территорий, предусматривающих осуществление деятельности по комплексному развитию территории

Фрагмент карты границ территорий, предусматривающих осуществление деятельности по комплексному развитию территории

134 территория, ограниченная улицами Лескова, Добролюбова, Белинского, Гурьевской



Масштаб 1:3 000

Приложение 135 к карте границ территорий, предусматривающих осуществление деятельности по комплексному развитию территории

Фрагмент карты границ территорий, предусматривающих осуществление деятельности по комплексному развитию территории

135 территория по улице Пролетарская



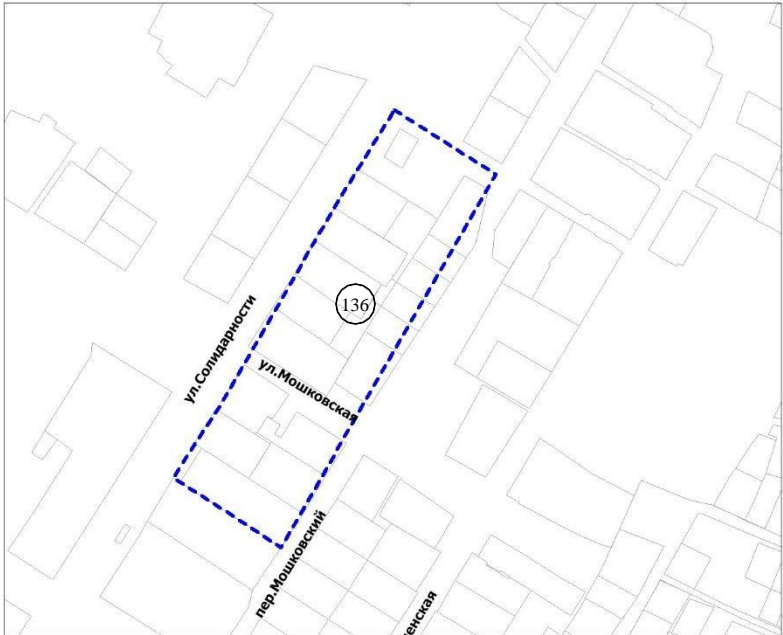
Масштаб 1:5 000



Приложение 136 к карте границ территорий, предусматривающих осуществление деятельности по комплексному развитию территории

Фрагмент карты границ территорий, предусматривающих осуществление деятельности по комплексному развитию территории

136 территория по улице Солидарности

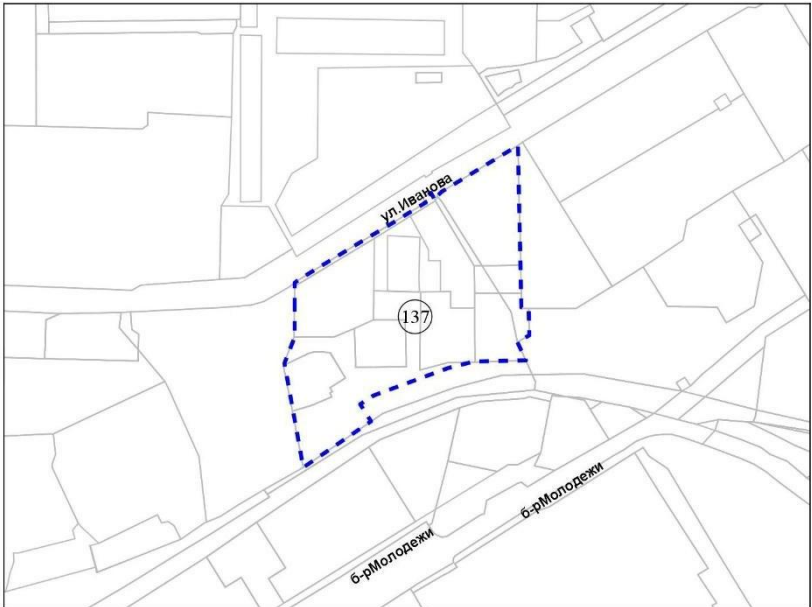


Масштаб 1:3 000

Приложение 137 к карте границ территорий, предусматривающих осуществление деятельности по комплексному развитию территории

Фрагмент карты границ территорий, предусматривающих осуществление деятельности по комплексному развитию территории

137 территория по улице Иванова

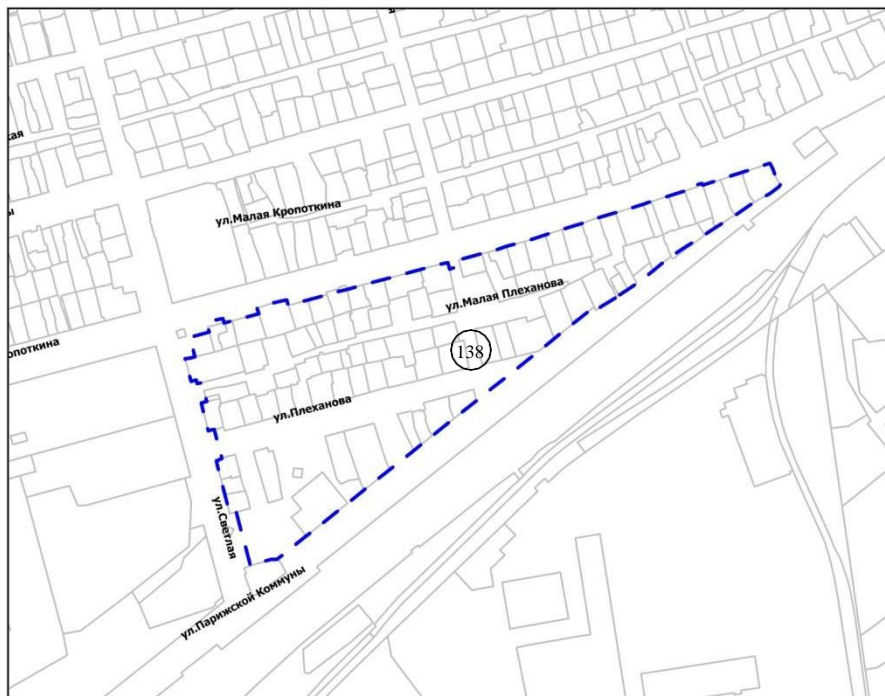


Масштаб 1:5 000

Приложение 138 к карте границ территорий, предусматривающих осуществление деятельности по комплексному развитию территории

Фрагмент карты границ территорий, предусматривающих осуществление деятельности по комплексному развитию территории

138 территория по улице Плеханова

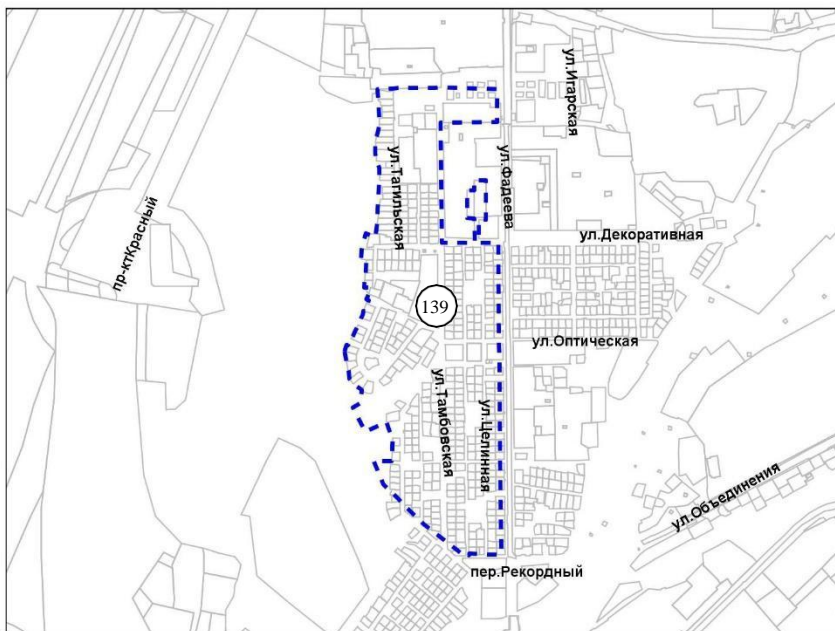


Масштаб 1 : 3 000

Приложение 139 к карте границ территорий, предусматривающих осуществление деятельности по комплексному развитию территории

Фрагмент карты границ территорий, предусматривающих осуществление деятельности по комплексному развитию территории

139 территория по улице Фадеева

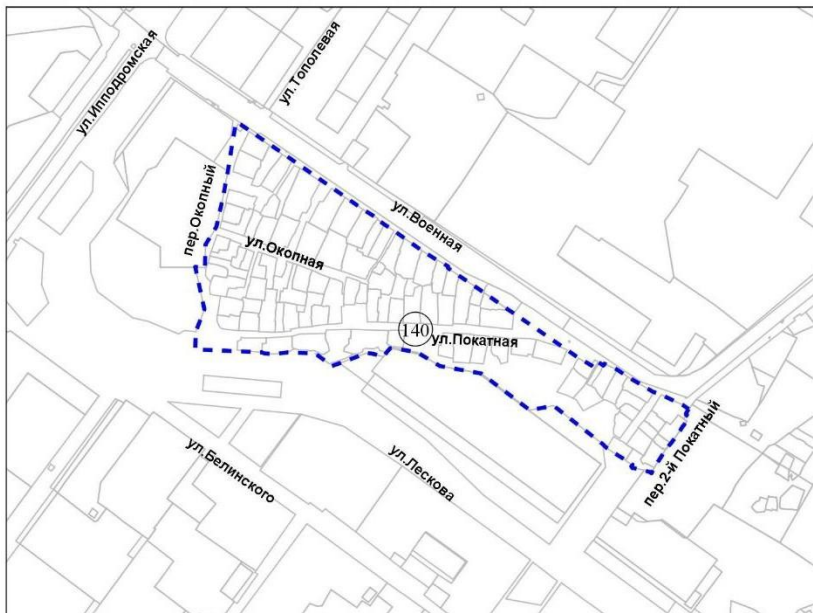


Масштаб 1:20 000

Приложение 140 к карте границ территорий, предусматривающих осуществление деятельности по комплексному развитию территории

Фрагмент карты границ территорий, предусматривающих осуществление деятельности по комплексному развитию территории

140 территория по улице Военная

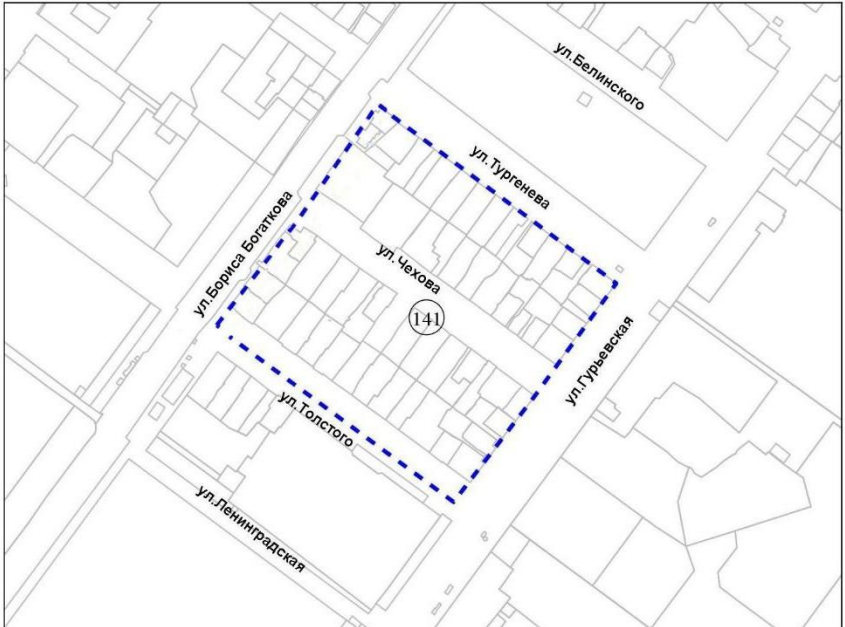


Масштаб 1:7 000

Приложение 141 к карте границ территорий, предусматривающих осуществление деятельности по комплексному развитию территории

Фрагмент карты границ территорий, предусматривающих осуществление деятельности по комплексному развитию территории

141 территория, ограниченная улицами Ипподромская, Военная, Лескова, переулком 2-м Покатным

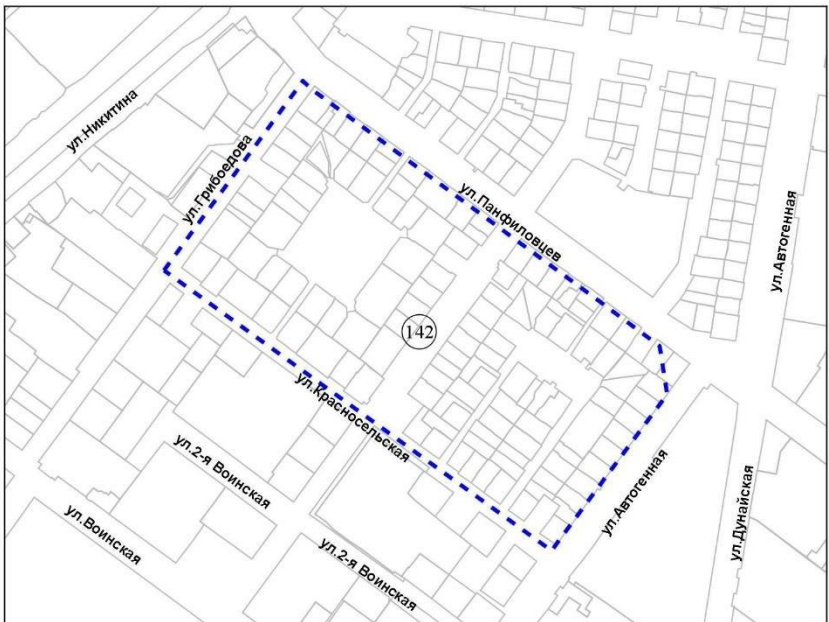


Масштаб 1:5 000

Приложение 142 к карте границ территорий, предусматривающих осуществление деятельности по комплексному развитию территории

Фрагмент карты границ территорий, предусматривающих осуществление деятельности по комплексному развитию территории

142 территория по улице Панфиловцев

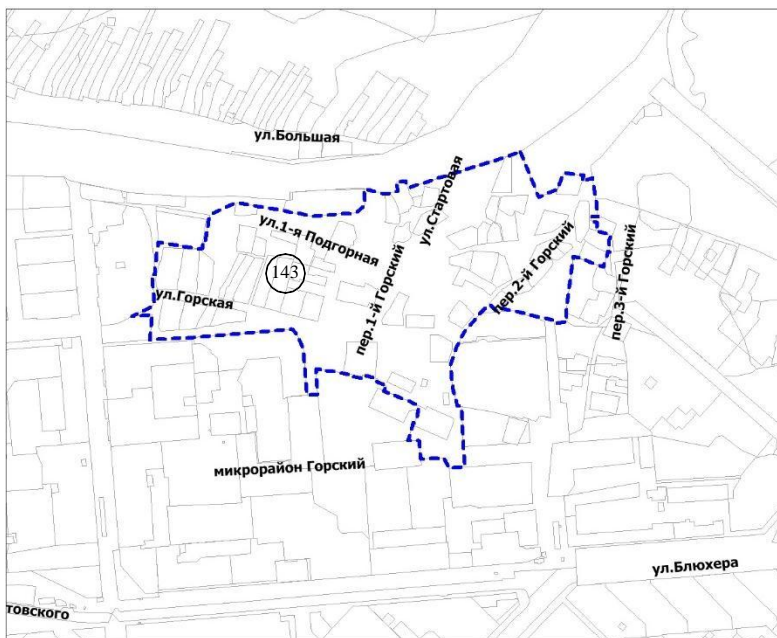


Масштаб 1:7 000

Приложение 143 к карте границ территорий, предусматривающих осуществление деятельности по комплексному развитию территории

Фрагмент карты границ территорий, предусматривающих осуществление деятельности по комплексному развитию территории

143 территория, ограниченная улицами Стартовой, Горской, Выставочной



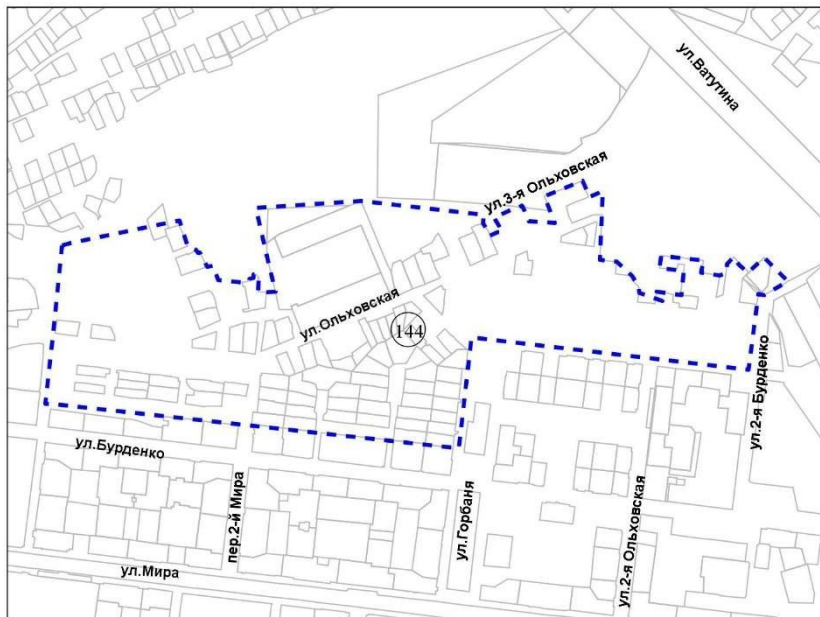
Масштаб 1:7 000



Приложение 144 к карте границ территорий, предусматривающих осуществление деятельности по комплексному развитию территории

Фрагмент карты границ территорий, предусматривающих осуществление деятельности по комплексному развитию территории

144 территория по улице Ольховская



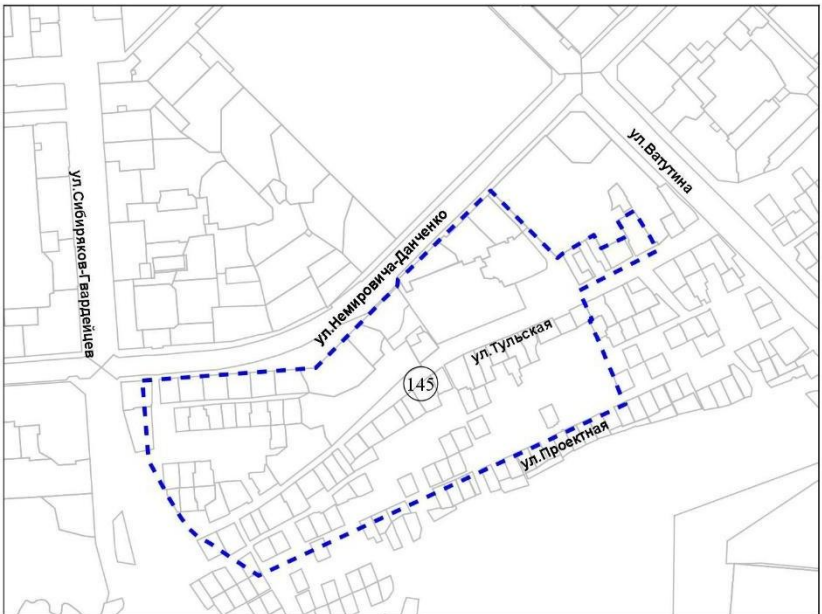
Масштаб 1:10 000

Приложение 145 к карте границ территорий, предусматривающих осуществление деятельности по комплексному развитию территории

Фрагмент карты границ территорий, предусматривающих осуществление деятельности по комплексному развитию территории

145

территория, ограниченная улицами Немировича-Данченко, Ватутина, Проектной, Сибиряков-Гвардейцев

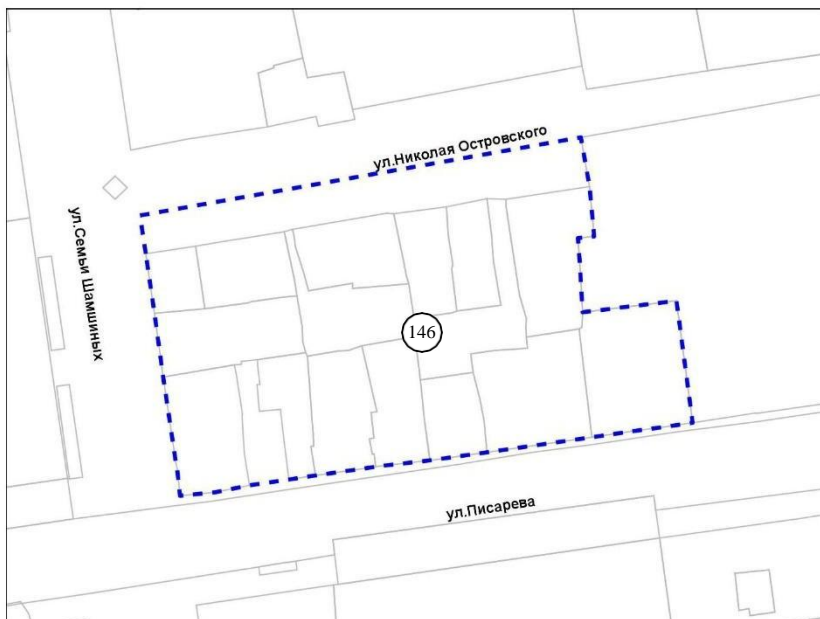


Масштаб 1:10 000

Приложение 146 к карте границ территорий, предусматривающих осуществление деятельности по комплексному развитию территории

Фрагмент карты границ территорий, предусматривающих осуществление деятельности по комплексному развитию территории

146 территория, ограниченная улицами Николая Островского, Писарева, Семьи Шамшиных, Ольги Жилиной

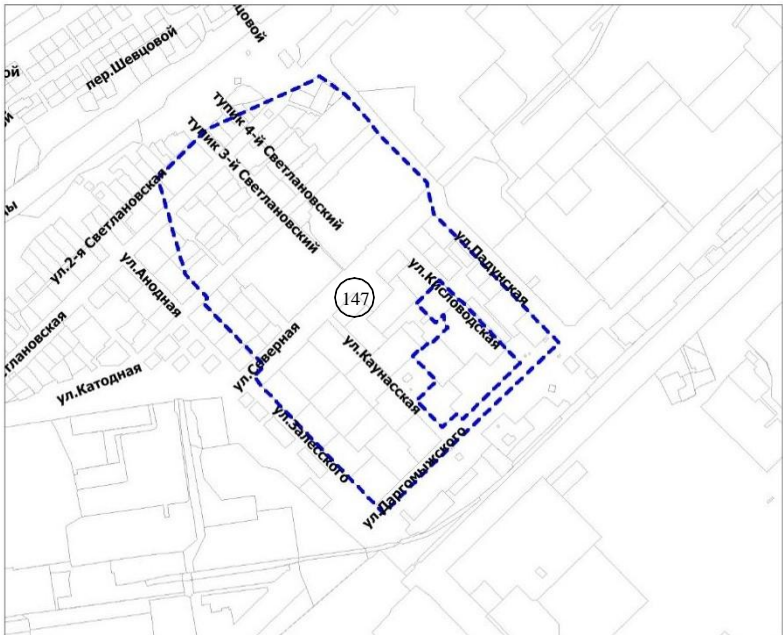


Масштаб 1:2 000

Приложение 147 к карте границ территорий, предусматривающих осуществление деятельности по комплексному развитию территории

Фрагмент карты границ территорий, предусматривающих осуществление деятельности по комплексному развитию территории

147 территория по улице Светлановская

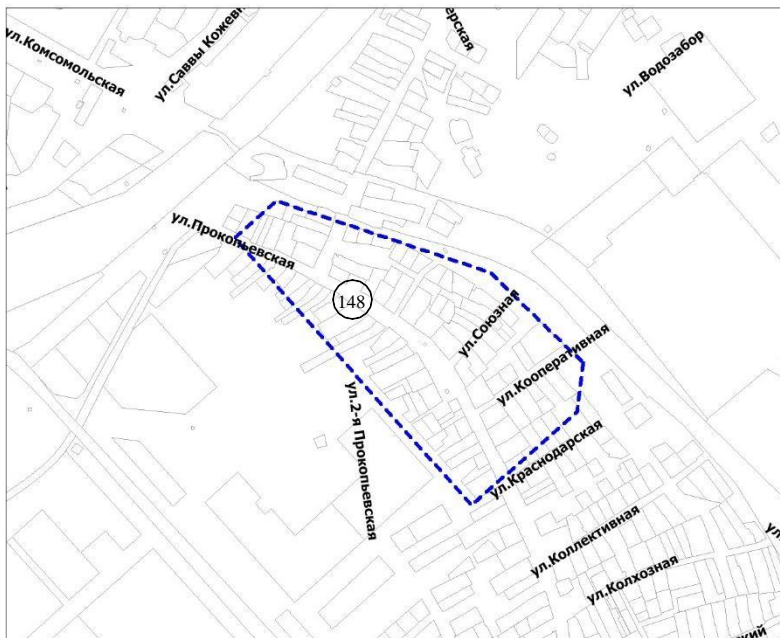


Масштаб 1:7 000

Приложение 148 к карте границ территорий, предусматривающих осуществление деятельности по комплексному развитию территории

Фрагмент карты границ территорий, предусматривающих осуществление деятельности по комплексному развитию территории

148 территория по улице Федора Горячева



Масштаб 1:7 000

Приложение 149 к карте границ территорий, предусматривающих осуществление деятельности по комплексному развитию территории

Фрагмент карты границ территорий, предусматривающих осуществление деятельности по комплексному развитию территории

149

территория, ограниченная улицами Чехова и Лобова



Масштаб 1:10 000

Приложение 150 к карте границ территорий, предусматривающих осуществление деятельности по комплексному развитию территории

Фрагмент карты границ территорий, предусматривающих осуществление деятельности по комплексному развитию территории

150 территория по улице Фадеева



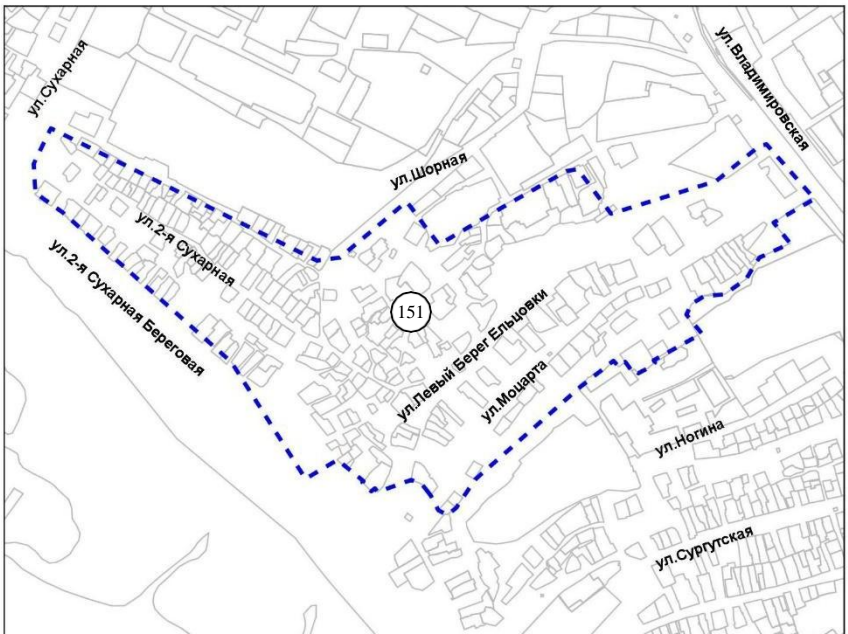
Масштаб 1:5 000

Приложение 151 к карте границ территорий, предусматривающих осуществление деятельности по комплексному развитию территории

Фрагмент карты границ территорий, предусматривающих осуществление деятельности по комплексному развитию территории



территория, ограниченная улицами Моцарта, Владимировской, Шорной



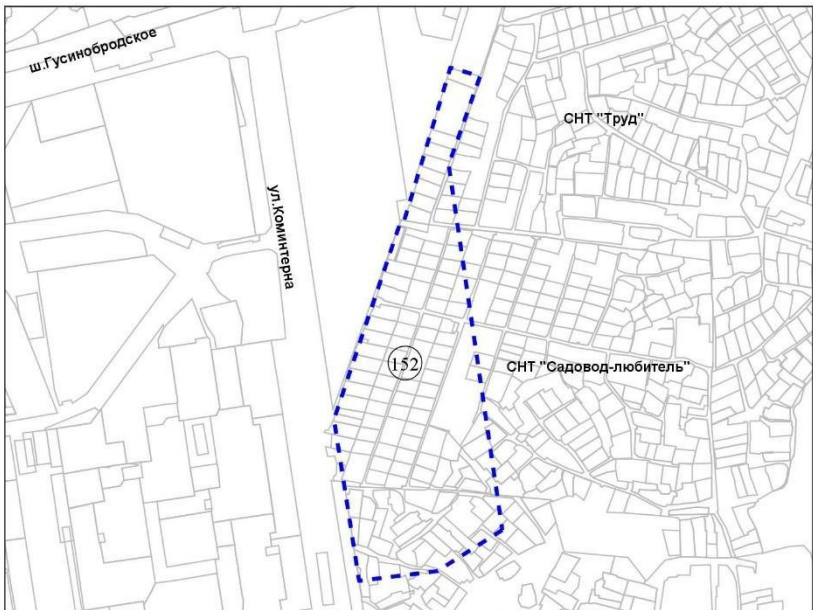
Масштаб 1:10 000



Приложение 152 к карте границ территорий, предусматривающих осуществление деятельности по комплексному развитию территории

Фрагмент карты границ территорий, предусматривающих осуществление деятельности по комплексному развитию территории

152 территория по улице Коминтерна



Масштаб 1:10 000

Приложение 153 к карте границ территорий, предусматривающих осуществление деятельности по комплексному развитию территории

Фрагмент карты границ территорий, предусматривающих осуществление деятельности по комплексному развитию территории

153 территория, ограниченная улицами Бардина, Новой, Кузьмы Минина, Даргомыжского



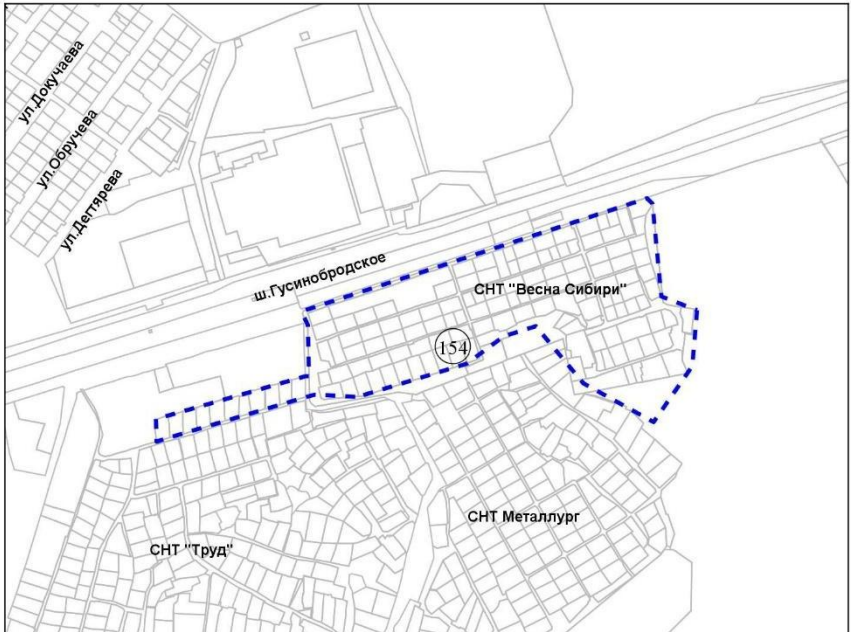
Масштаб 1:7 000

Приложение 154 к карте границ территорий, предусматривающих осуществление деятельности по комплексному развитию территории

Фрагмент карты границ территорий, предусматривающих осуществление деятельности по комплексному развитию территории

154

территория по Гусинобродскому шоссе

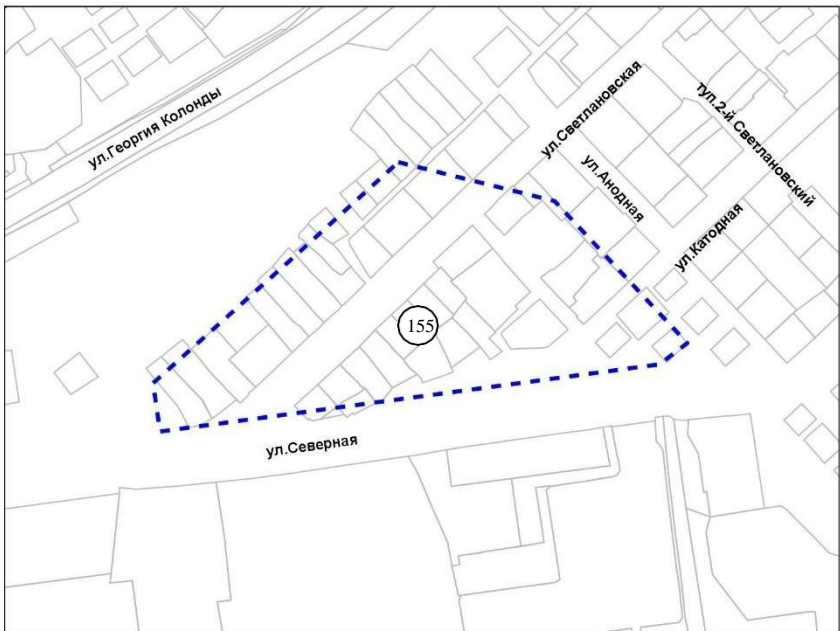


Масштаб 1:10 000

Приложение 155 к карте границ территорий, предусматривающих осуществление деятельности по комплексному развитию территории

Фрагмент карты границ территорий, предусматривающих осуществление деятельности по комплексному развитию территории

155 территория по улице Северная



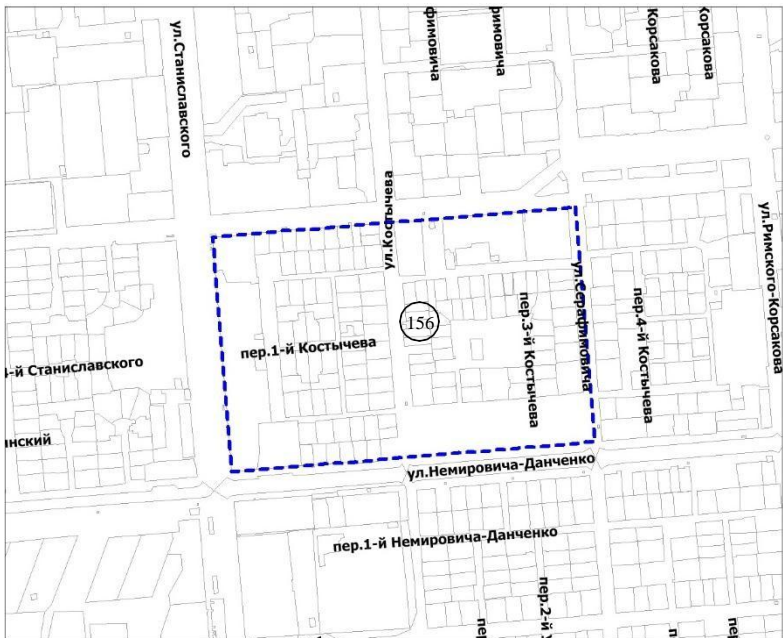
Масштаб 1:5 000

Приложение 156 к карте границ территорий, предусматривающих осуществление деятельности по комплексному развитию территории

Фрагмент карты границ территорий, предусматривающих осуществление деятельности по комплексному развитию территории

156

территория по улице Немировича-Данченко



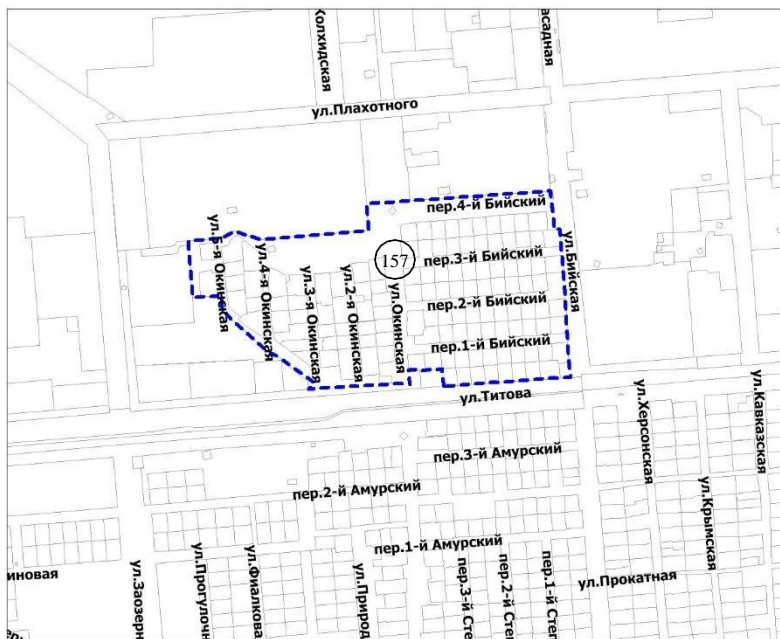
Масштаб 1:10 000

Приложение 157 к карте границ территорий, предусматривающих осуществление деятельности по комплексному развитию территории

Фрагмент карты границ территорий, предусматривающих осуществление деятельности по комплексному развитию территории

157

территория по улице Титова

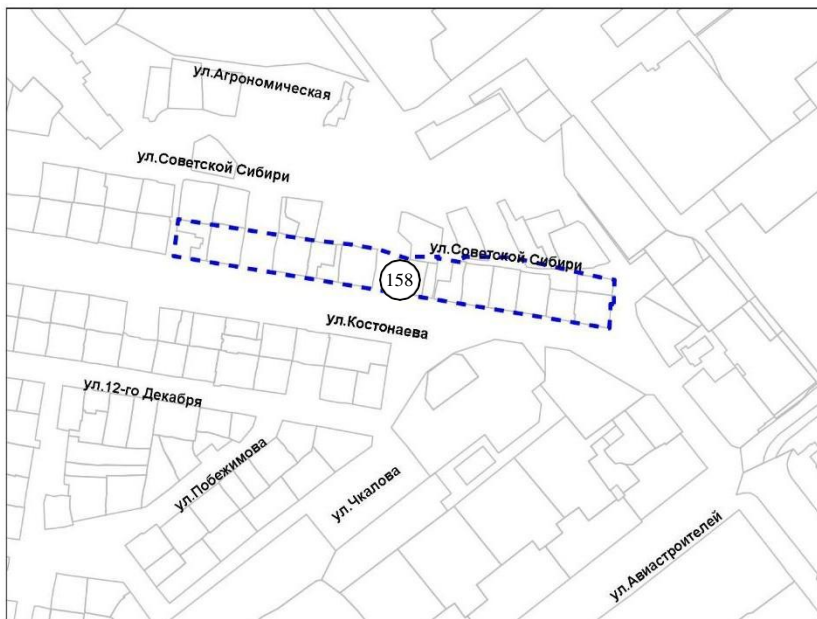


Масштаб 1:7 000

Приложение 158 к карте границ территорий, предусматривающих осуществление деятельности по комплексному развитию территории

Фрагмент карты границ территорий, предусматривающих осуществление деятельности по комплексному развитию территории

158 территория по улице Костонаева



Масштаб 1:5 000

Приложение 159 к карте границ территорий, предусматривающих осуществление деятельности по комплексному развитию территории

Фрагмент карты границ территорий, предусматривающих осуществление деятельности по комплексному развитию территории

159 территория, ограниченная улицами Воинской, Добролюбова, Гаранина, Гурьевской



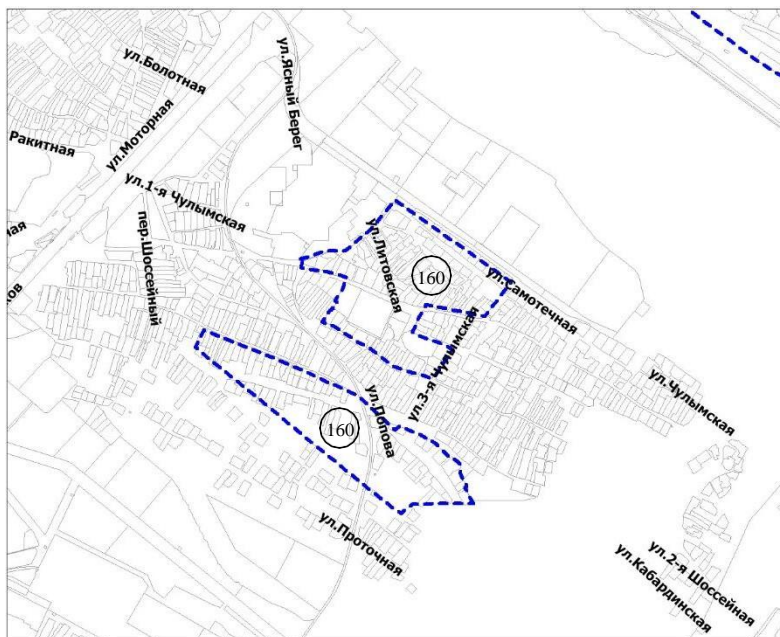
Масштаб 1:5 000



Приложение 160 к карте границ территорий, предусматривающих осуществление деятельности по комплексному развитию территории

Фрагмент карты границ территорий, предусматривающих осуществление деятельности по комплексному развитию территории

160 территория по улице Ясные Берег



Масштаб 1:14 000

Приложение 161 к карте границ территорий, предусматривающих осуществление деятельности по комплексному развитию территории

Фрагмент карты границ территорий, предусматривающих осуществление деятельности по комплексному развитию территории

161 территория по улице Ольги Жилиной

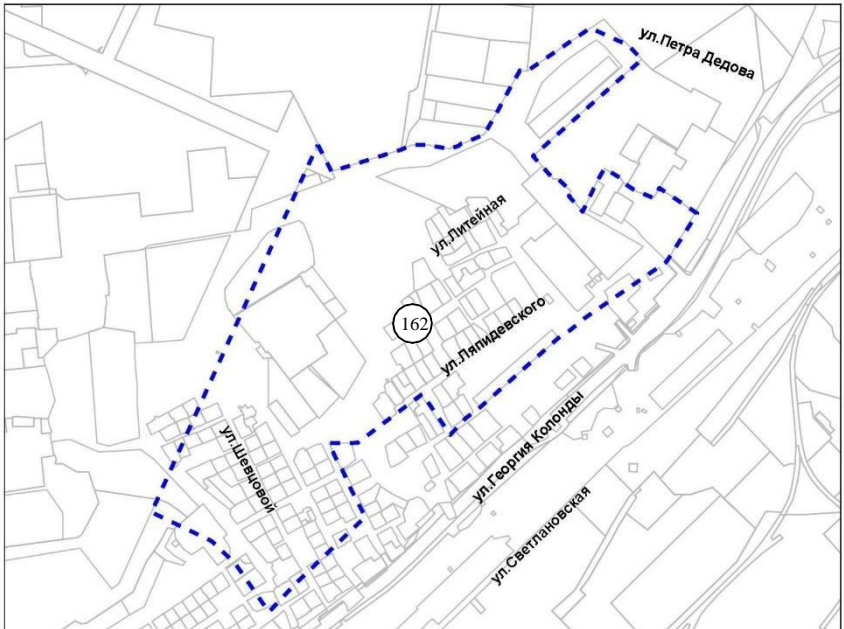


Масштаб 1:2 000

Приложение 162 к карте границ территорий, предусматривающих осуществление деятельности по комплексному развитию территории

Фрагмент карты границ территорий, предусматривающих осуществление деятельности по комплексному развитию территории

162 территория по улице Георгия Колонды

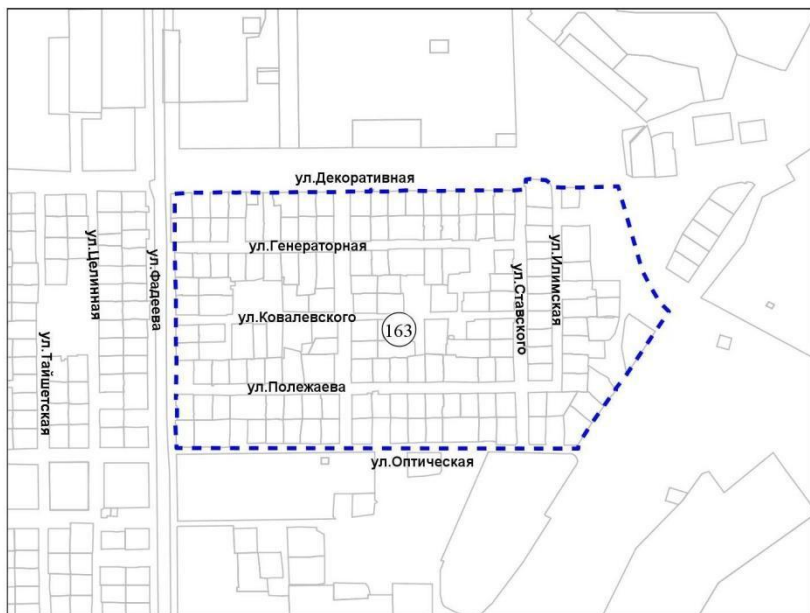


Масштаб 1:10 000

Приложение 163 к карте границ территорий, предусматривающих осуществление деятельности по комплексному развитию территории

Фрагмент карты границ территорий, предусматривающих осуществление деятельности по комплексному развитию территории

163 территория, ограниченная улицами Декоративной, Оптической, Фадеева



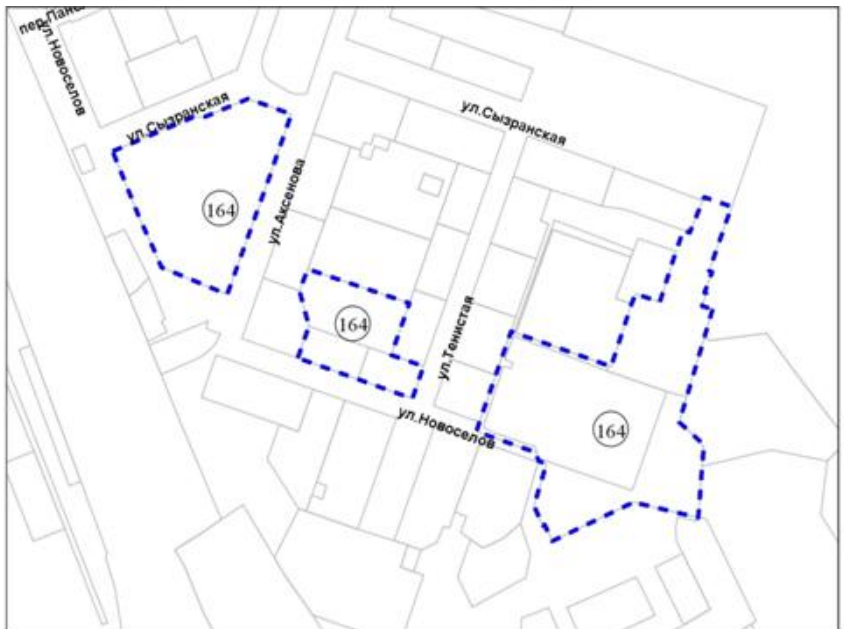
Масштаб 1:7 000

Приложение 164 к карте границ территорий, предусматривающих осуществление деятельности по комплексному развитию территории

Фрагмент карты границ территорий, предусматривающих осуществление деятельности по комплексному развитию территории

164

Территория по улице Новоселов



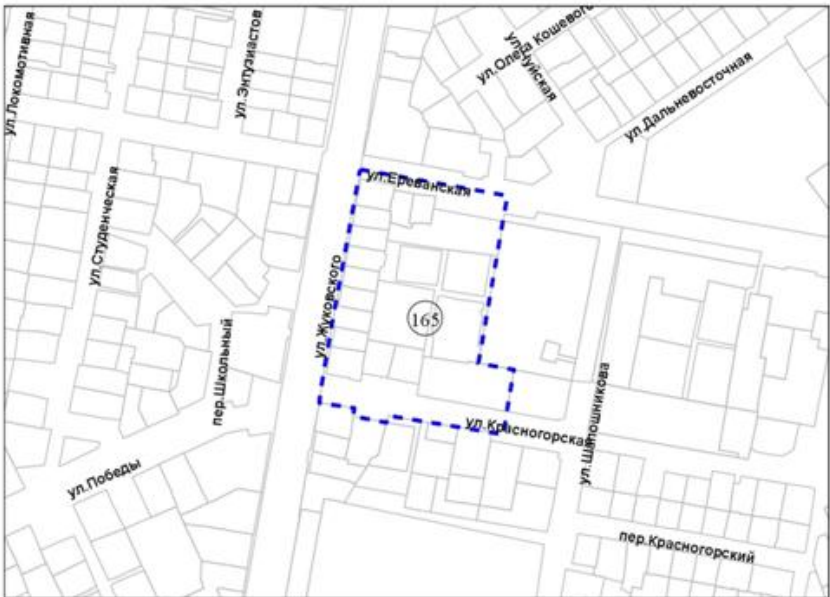
Масштаб 1:5 000

Приложение 165 к карте границ территорий, предусматривающих осуществление деятельности по комплексному развитию территории

Фрагмент карты границ территорий, предусматривающих осуществление деятельности по комплексному развитию территории

165

территория, ограниченная улицами Жуковского, Ереванской, Шапошникова и Красногорской

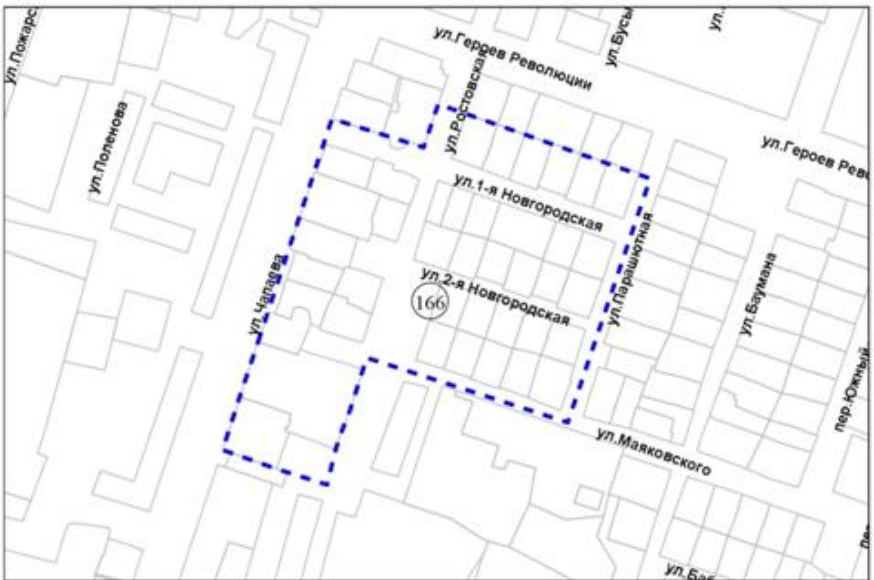


Масштаб 1:5 000

Приложение 166 к карте границ территорий, предусматривающих осуществление деятельности по комплексному развитию территории

Фрагмент карты границ территорий, предусматривающих осуществление деятельности по комплексному развитию территории

166 территория, ограниченная улицами Чапаева, Героев Революции, Парашютной, Маяковского



Масштаб 1:5 000

Приложение 167 к карте границ территорий, предусматривающих осуществление деятельности по комплексному развитию территории

Фрагмент карты границ территорий, предусматривающих осуществление деятельности по комплексному развитию территории

167

Территория по улице Подневича



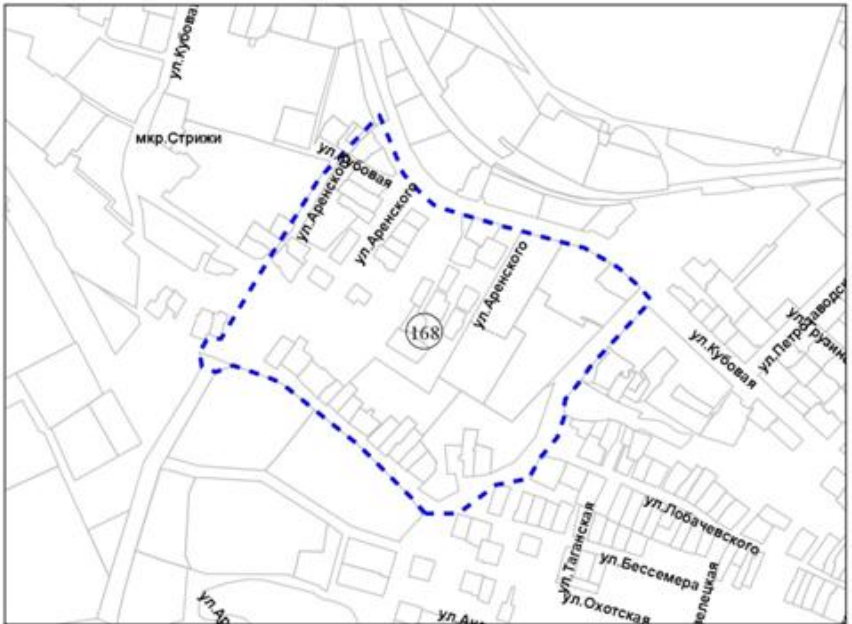
Масштаб 1:10 000



Приложение 168 к карте границ территорий, предусматривающих осуществление деятельности по комплексному развитию территории

Фрагмент карты границ территорий, предусматривающих осуществление деятельности по комплексному развитию территории

168 территория, ограниченная улицами Аренского, Кубовой, Лобачевского



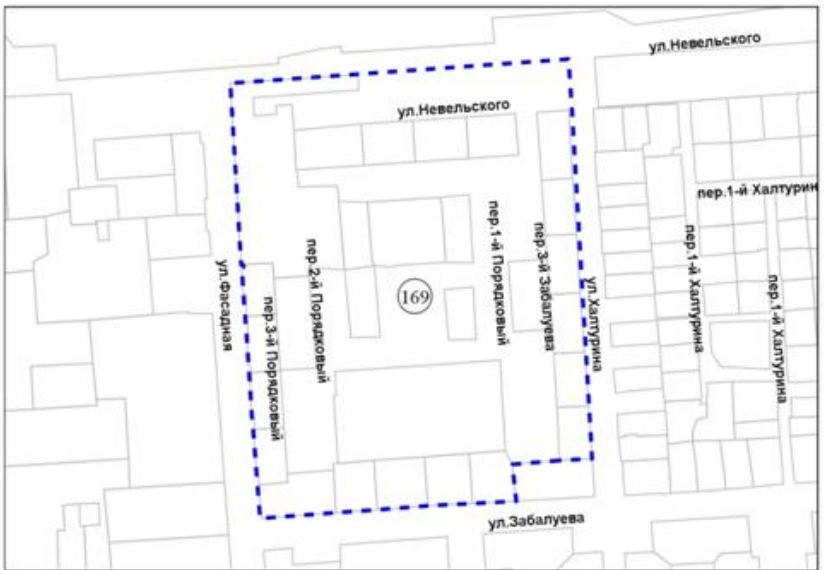
Масштаб 1:10 000

Приложение 169 к карте границ территорий, предусматривающих осуществление деятельности по комплексному развитию территории

Фрагмент карты границ территорий, предусматривающих осуществление деятельности по комплексному развитию территории

169

территория, ограниченная улицами Невельского, Халтурина, Забалуева, Фасадной

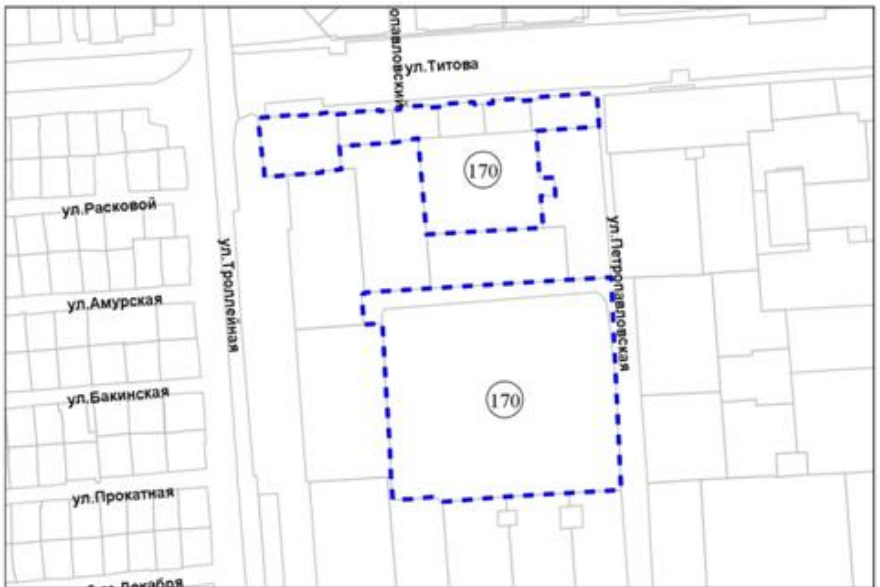


Масштаб 1:5 000

Приложение 170 к карте границ территорий, предусматривающих осуществление деятельности по комплексному развитию территории

Фрагмент карты границ территорий, предусматривающих осуществление деятельности по комплексному развитию территории

170 Территория по улице Титова



Масштаб 1:5 000