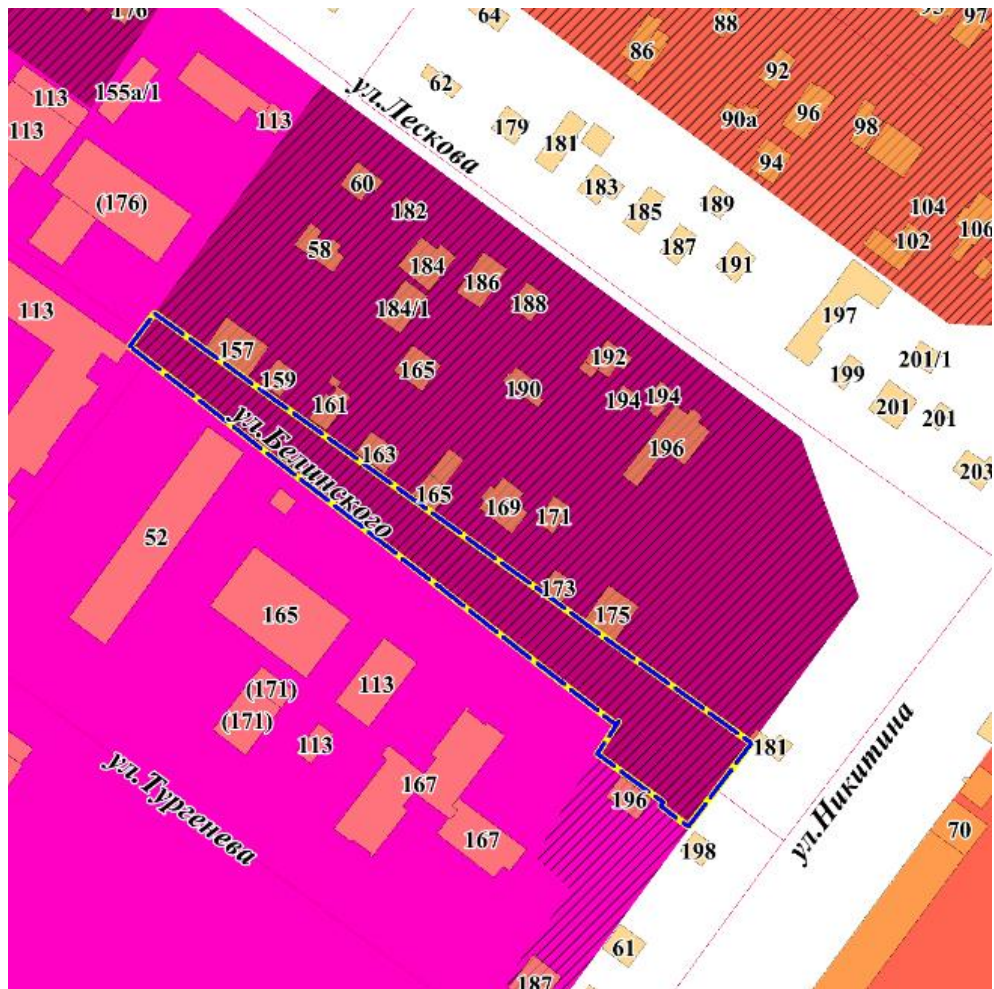










**ФРАГМЕНТ**  
**карты функциональных зон города Новосибирска**



**Функциональные зоны:**

Существ.	Проект.	
		жилая зона
		общественно-деловая зона
		зона смешанной и общественно-деловой застройки
		зона транспортной инфраструктуры подзона улично-дорожной сети







**Границы**

 граница функциональной зоны с иными параметрами


**ФРАГМЕНТ**  
**карты функциональных зон города Новосибирска**



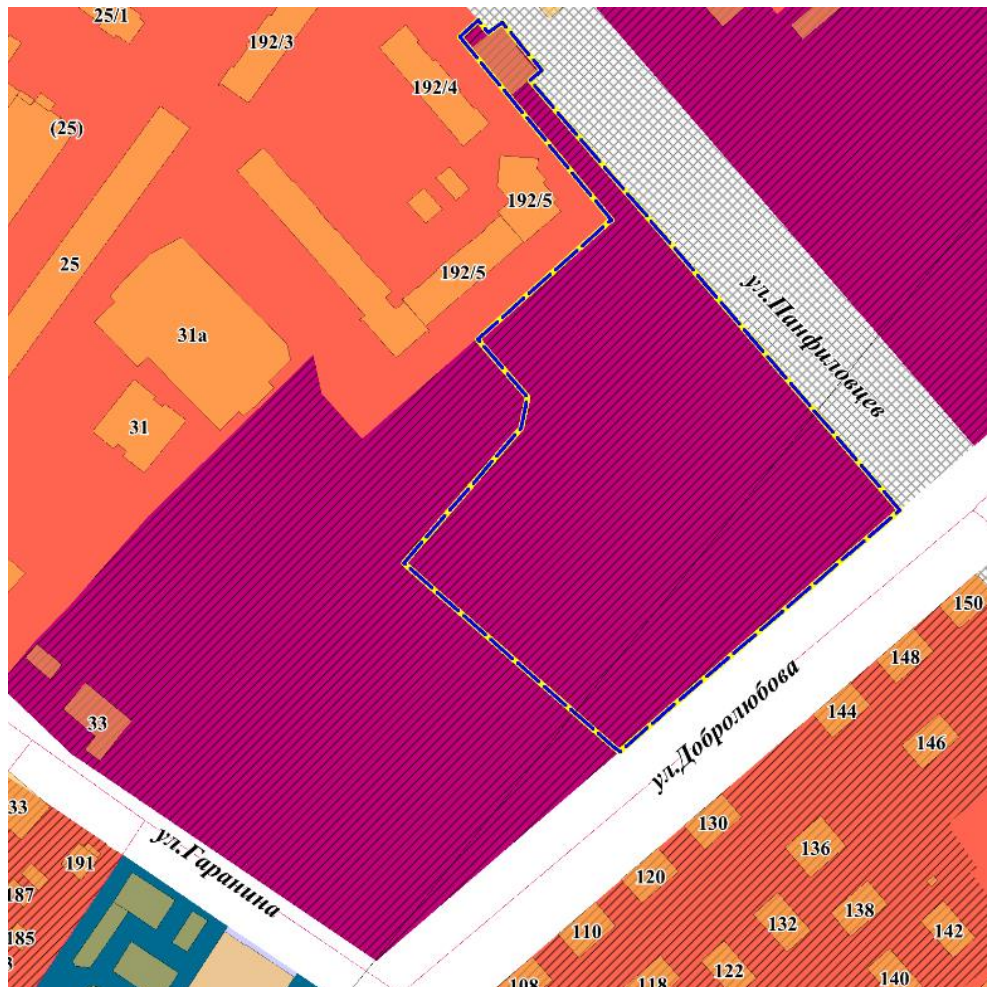
**Функциональные зоны:**

Существ.	Проект.	
		жилая зона
		зона рекреационного назначения
		зона транспортной инфраструктуры подзона улично-дорожной сети
		зона транспортной инфраструктуры подзона перспективной улично-дорожной сети
		производственная зона







**Границы**

 граница функциональной зоны с иными параметрами


**ФРАГМЕНТ**  
**карты функциональных зон города Новосибирска**



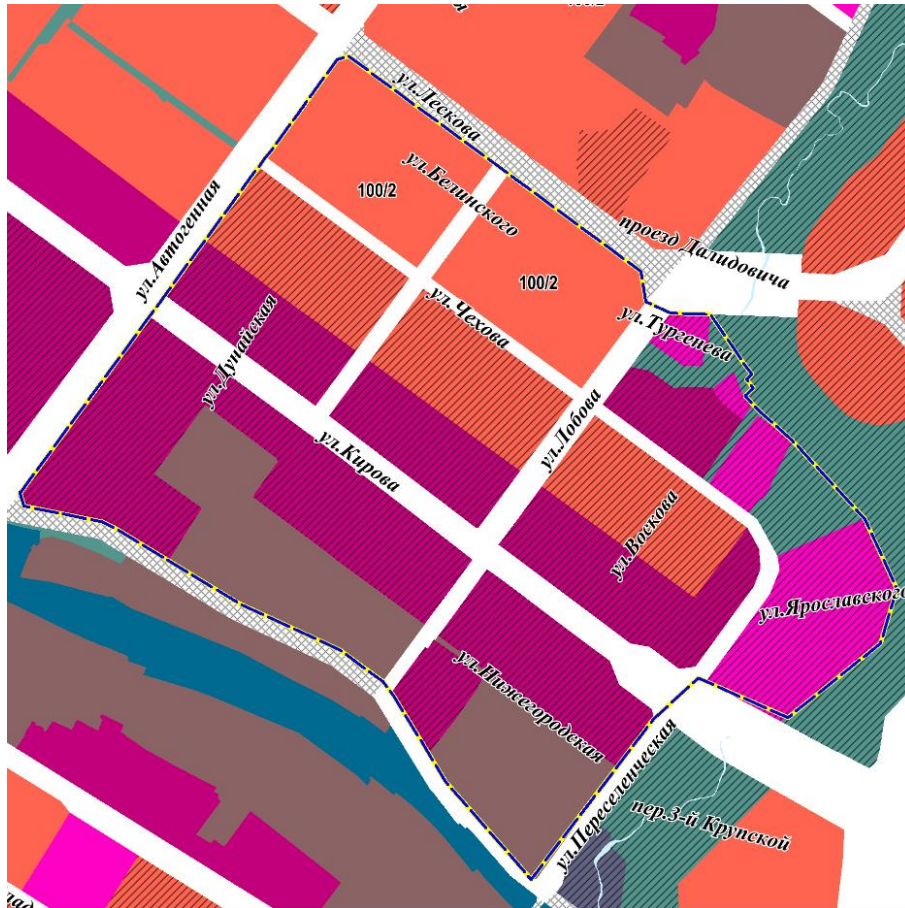
**Функциональные зоны:**

Существ.	Проект.	
		жилая зона
		зона смешанной и общественно-деловой застройки
		зона транспортной инфраструктуры
		зона транспортной инфраструктуры подзона улично-дорожной сети
		зона транспортной инфраструктуры подзона перспективной улично-дорожной сети

**Границы**

 граница функциональной зоны с иными параметрами


**ФРАГМЕНТ**  
**карты функциональных зон города Новосибирска**



**Функциональные зоны:**

Существ.	Проект.	
		жилая зона
		общественно-деловая зона
		зона смешанной и общественно-деловой застройки
		зона рекреационного назначения
		зона транспортной инфраструктуры
		зона транспортной инфраструктуры подзона улично-дорожной сети
		зона транспортной инфраструктуры подзона перспективной улично-дорожной сети
		зона инженерной инфраструктуры
		производственная зона

**Границы**

	граница функциональной зоны с иными параметрами
---	--

**ФРАГМЕНТ**  
**карты функциональных зон города Новосибирска**



**Функциональные зоны:**

Существ.    Проект.



общественно-деловая зона



зона смешанной и общественно-деловой застройки



зона рекреационного назначения



зона транспортной инфраструктуры  
подзона улично-дорожной сети

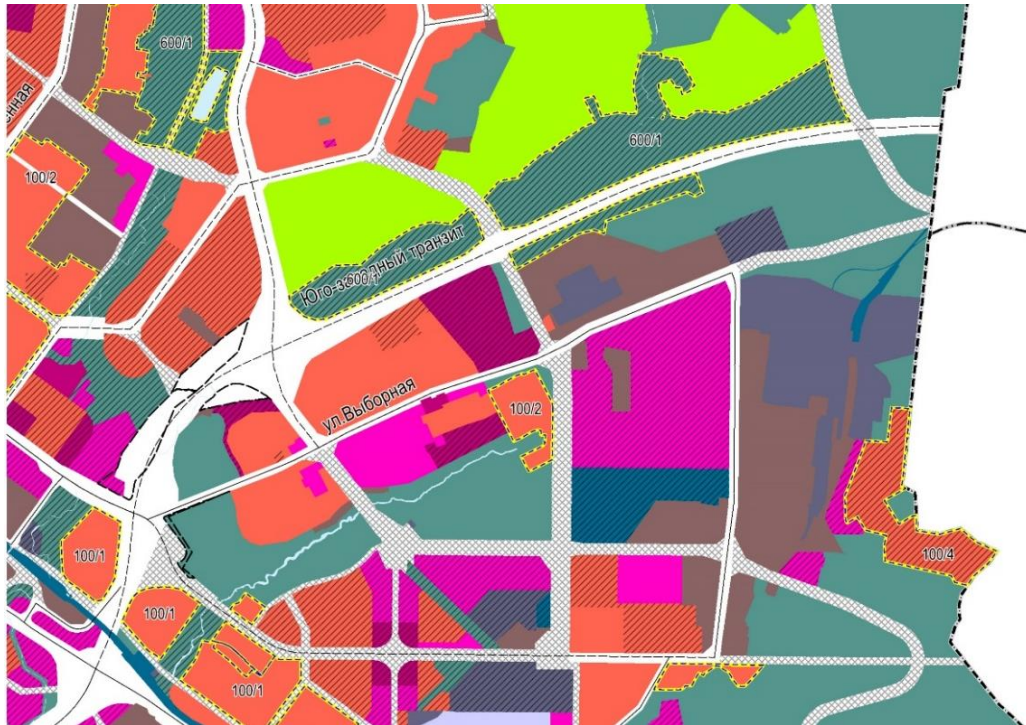
**Границы**



граница функциональной  
зоны с иными параметрами

\_\_\_\_\_

**ФРАГМЕНТ**  
**карты функциональных зон города Новосибирска**



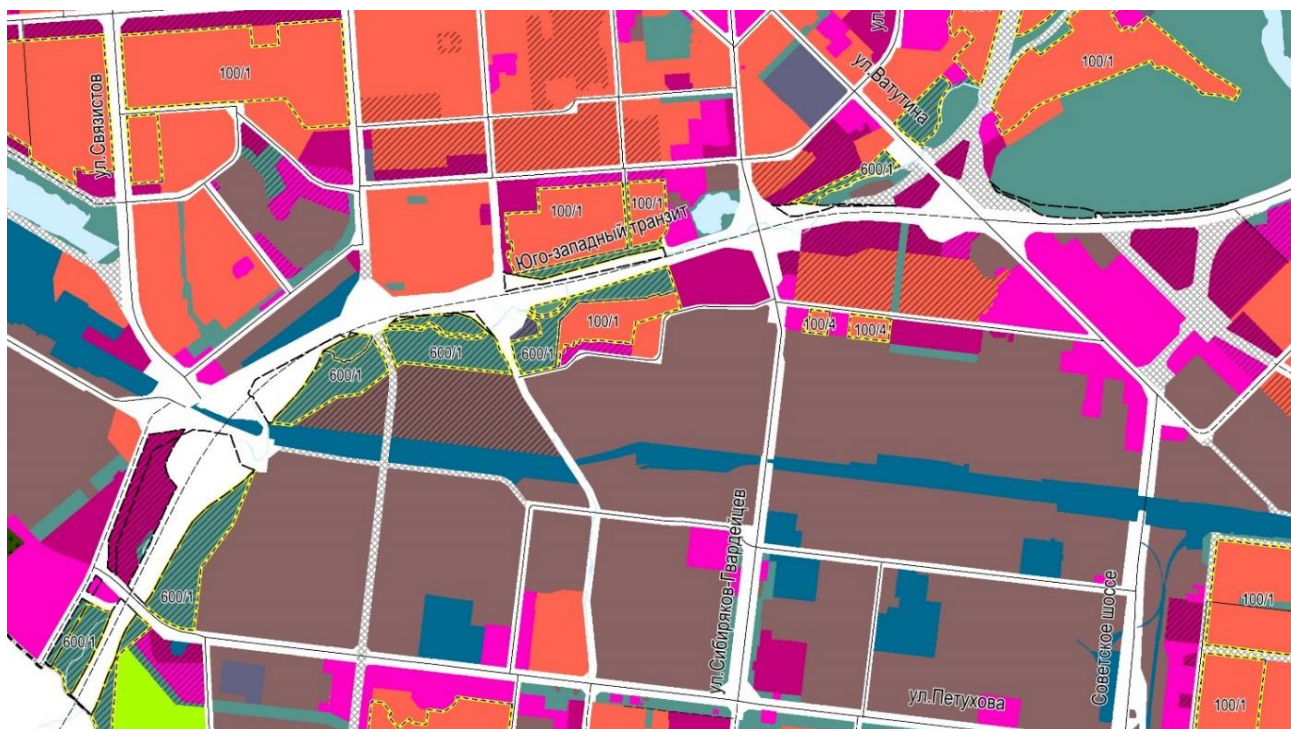
**Функциональные зоны:**

Существ.	Проект.	
		жилая зона
		общественно-деловая зона
		зона смешанной и общественно-деловой застройки
		зона рекреационного назначения
		зона садоводческих или огороднических некоммерческих товариществ
		зона транспортной инфраструктуры
		зона транспортной инфраструктуры подзона улично-дорожной сети
		зона транспортной инфраструктуры подзона перспективной улично-дорожной сети
		зона инженерной инфраструктуры
		производственная зона
		зона акваторий
		индекс функциональной зоны

**Границы**

граница функциональной зоны с иными параметрами

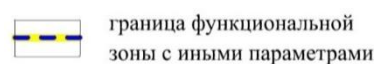
**ФРАГМЕНТ**  
**карты функциональных зон города Новосибирска**



**Функциональные зоны:**

Существ.	Проект.	
		жилая зона
		общественно-деловая зона
		зона смешанной и общественно-деловой застройки
		зона рекреационного назначения
		зона садоводческих или огороднических некоммерческих товариществ
		зона транспортной инфраструктуры
		зона транспортной инфраструктуры подзона улично-дорожной сети
		зона транспортной инфраструктуры подзона перспективной улично-дорожной сети
		зона инженерной инфраструктуры
		производственная зона
		зона акваторий
		индекс функциональной зоны

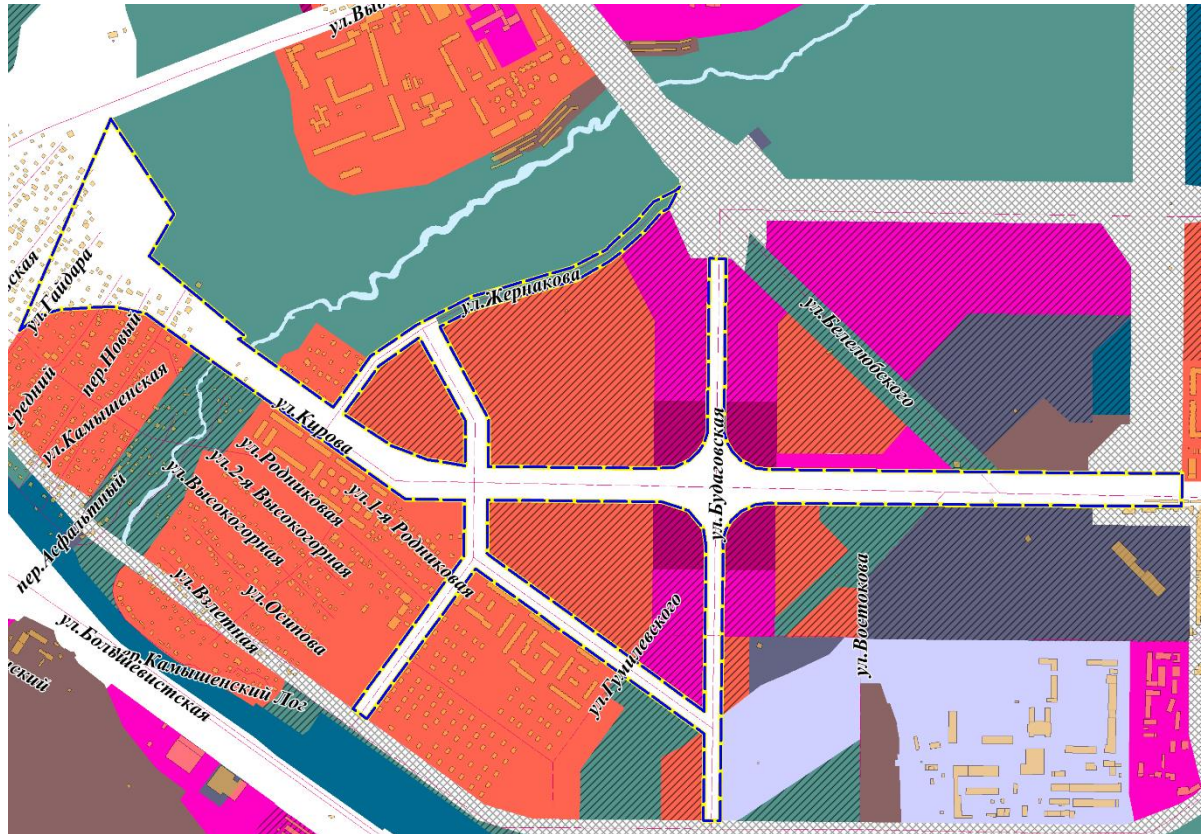
**Границы**


























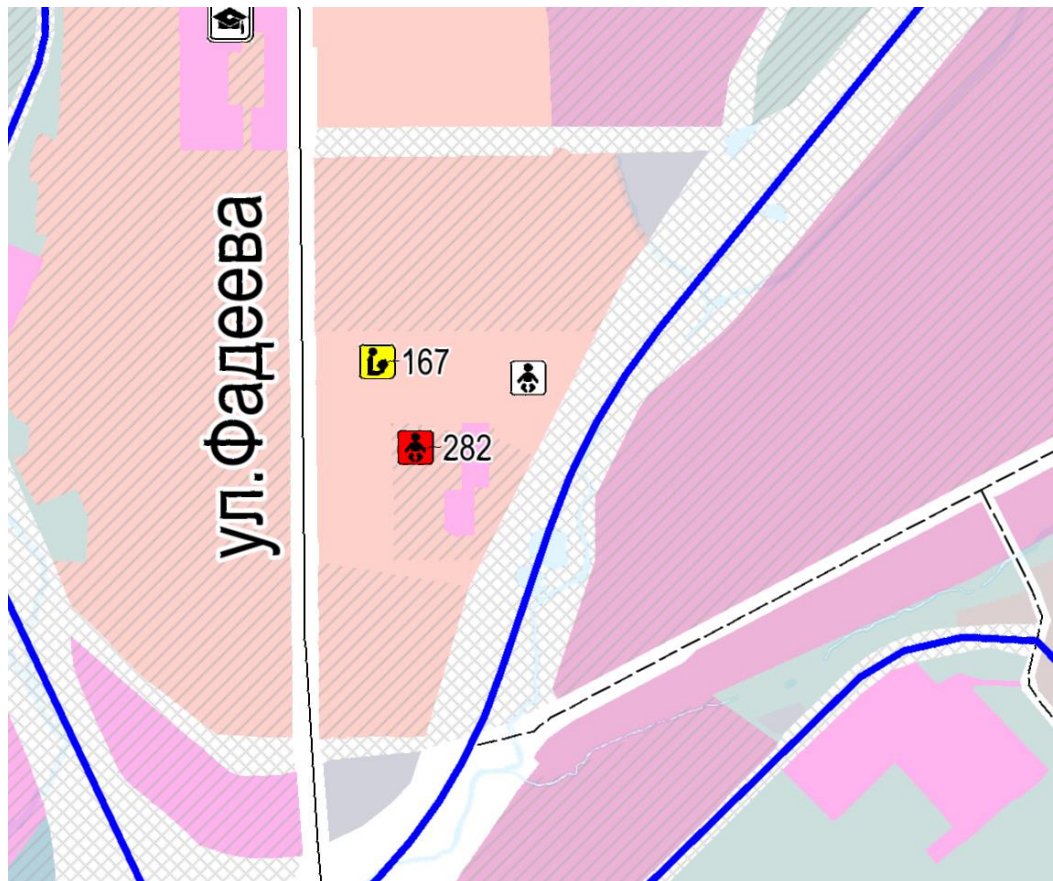


## ФРАГМЕНТ карты функциональных зон города Новосибирска



Функциональные зоны:			Границы
Сущест.	Проект.		
		жилая зона	 граница функциональной зоны с иными параметрами
		общественно-деловая зона	
		зона смешанной и общественно-деловой застройки	
		зона рекреационного назначения	
		зона транспортной инфраструктуры	
		зона транспортной инфраструктуры подзона улично-дорожной сети	
		зона транспортной инфраструктуры подзона перспективной улично-дорожной сети	
		зона инженерной инфраструктуры	
		производственная зона	
		зона режимных территорий	
		зона акваторий	

**ФРАГМЕНТ**  
**карты планируемого размещения объектов местного значения города**  
**Новосибирска в области образования**



**Объекты местного значения городского округа в области образования**  
**(утверждаемые)**

Существ.    Проект.    Реконстр.



Дошкольная образовательная организация



Общеобразовательная организация

**Объекты федерального и регионального значения городского округа в области**  
**образования (отображаемые)**



Организация, реализующая программы профессионального и  
высшего образования (региональный)

282

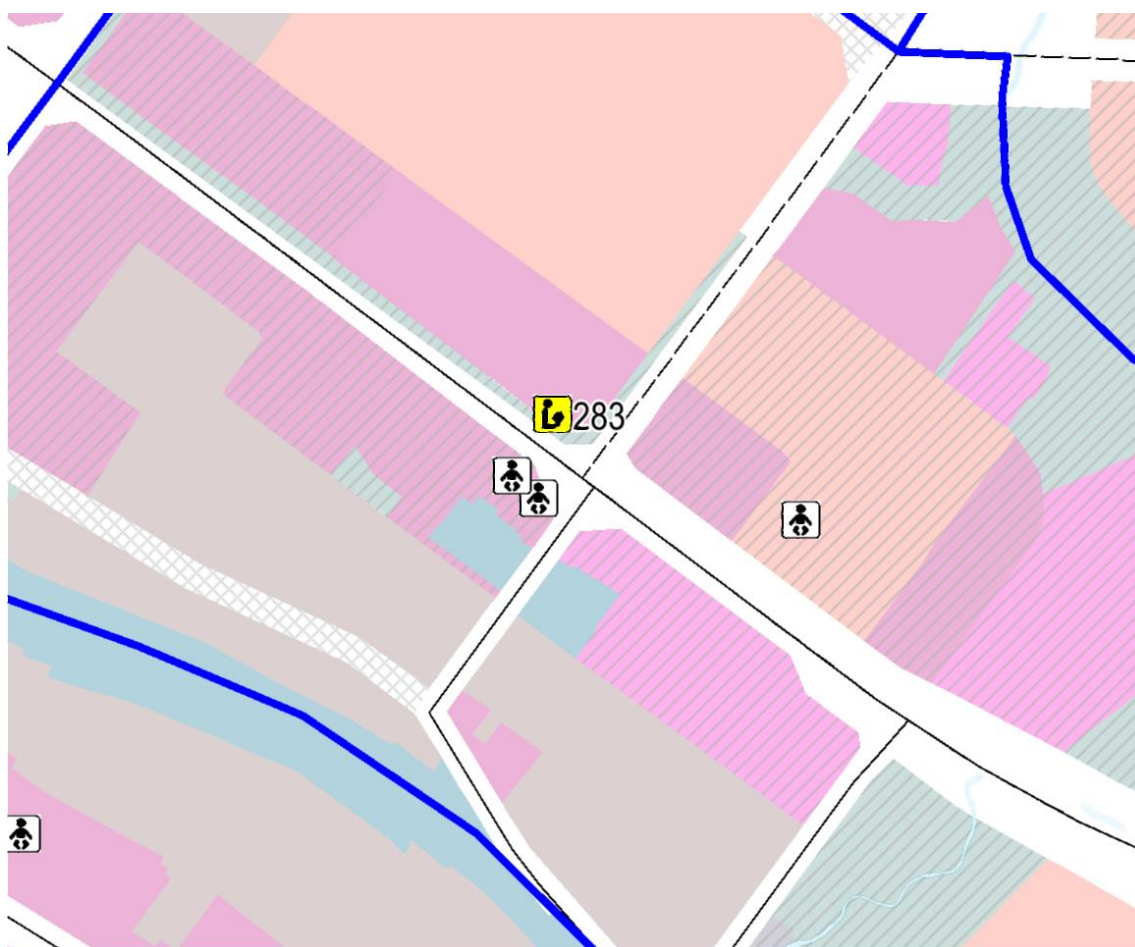
Порядковый номер по таблице 2 Положения о территориальном планировании  
города Новосибирска

**Границы**



граница планировочного района

**ФРАГМЕНТ**  
**карты планируемого размещения объектов местного значения города**  
**Новосибирска в области образования**



**Объекты местного значения городского округа в области образования**  
**(утверждаемые)**

Существ.    Проект.    Реконстр.



Дошкольная образовательная организация



Общеобразовательная организация

283

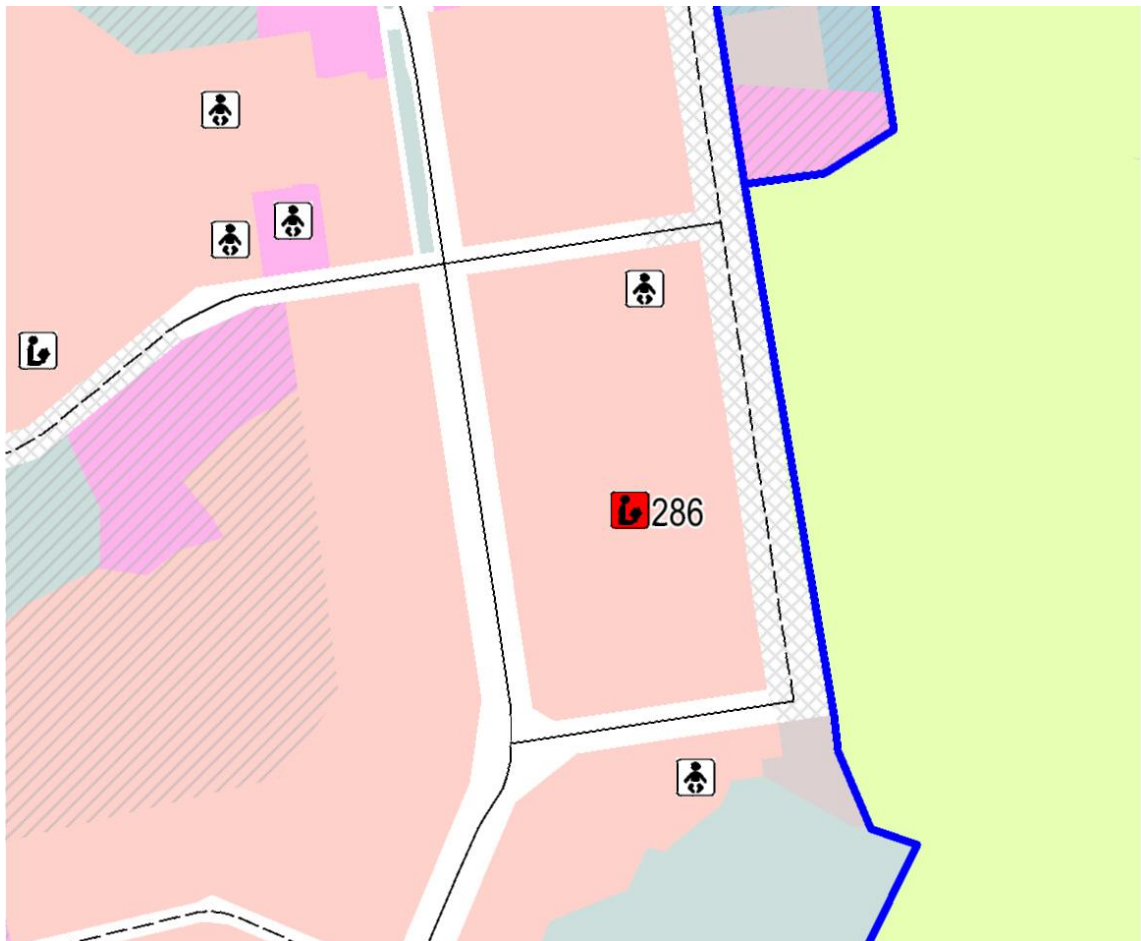
Порядковый номер по таблице 2 Положения о территориальном планировании города Новосибирска

**Границы**



граница планировочного района

**ФРАГМЕНТ**  
**карты планируемого размещения объектов местного значения города**  
**Новосибирска в области образования**



**Объекты местного значения городского округа в области образования**  
**(утверждаемые)**

Существ.    Проект.    Реконстр.



Дошкольная образовательная организация



Общеобразовательная организация

286

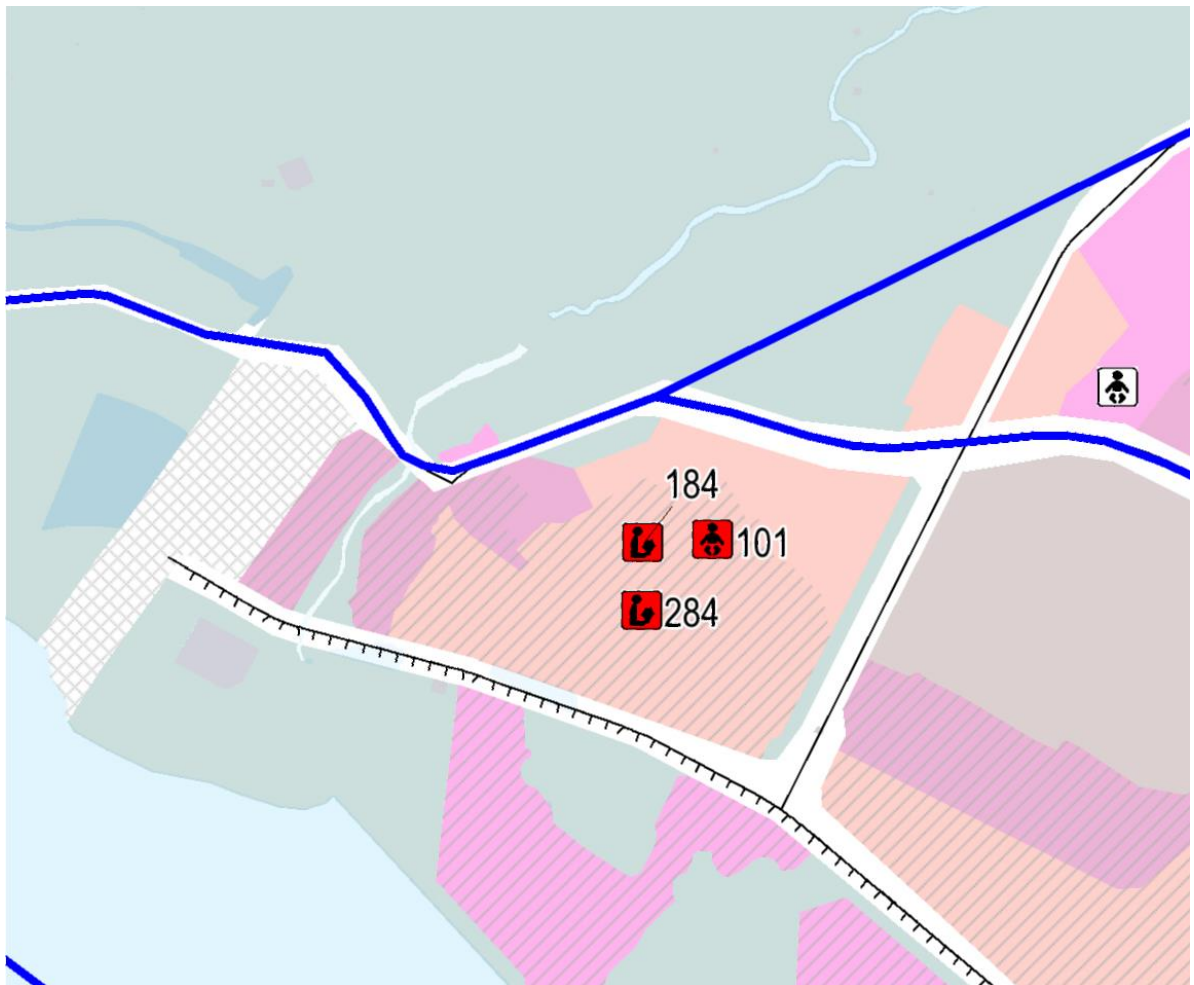
Порядковый номер по таблице 2 Положения о территориальном планировании города Новосибирска

**Границы**



граница планировочного района

**ФРАГМЕНТ**  
**карты планируемого размещения объектов местного значения города**  
**Новосибирска в области образования**



**Объекты местного значения городского округа в области образования**  
**(утверждаемые)**

Существ.    Проект.    Реконстр.



Дошкольная образовательная организация



Общеобразовательная организация

284

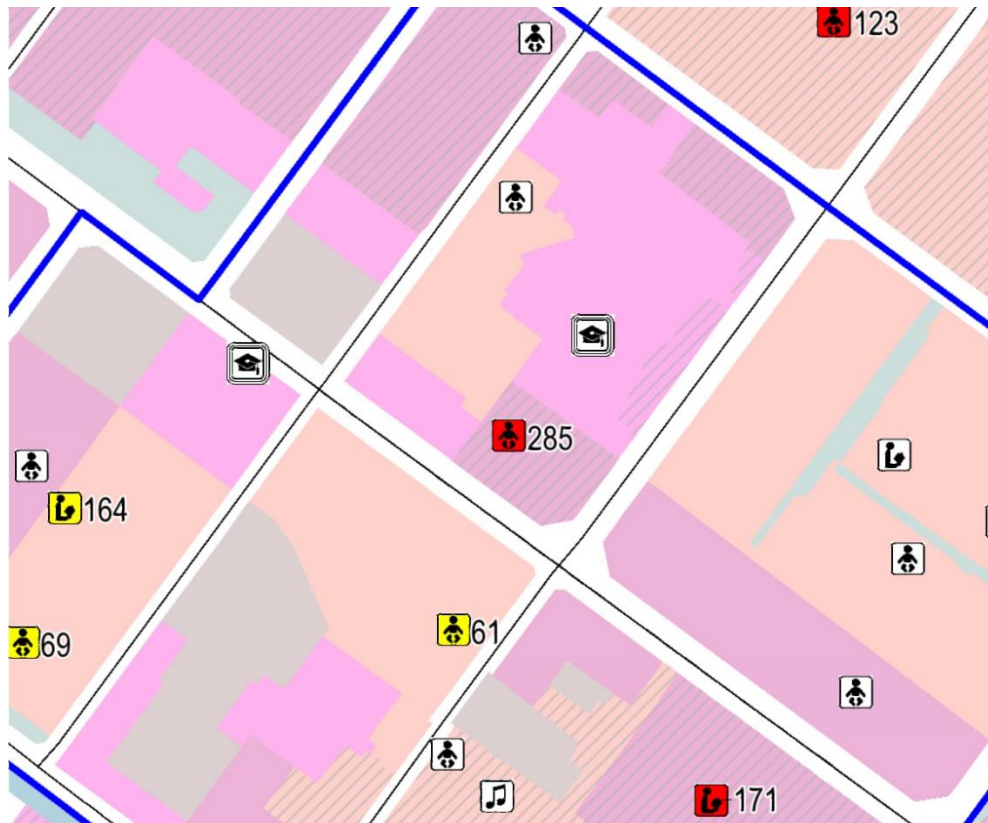
Порядковый номер по таблице 2 Положения о территориальном планировании города Новосибирска

**Границы**











граница планировочного района

**ФРАГМЕНТ**  
**карты планируемого размещения объектов местного значения города**  
**Новосибирска в области образования**




**Объекты местного значения городского округа в области образования**  
**(утверждаемые)**

Существ.    Проект.    Реконстр.

			Дошкольная образовательная организация
			Общеобразовательная организация
			Организация дополнительного образования

**Объекты федерального и регионального значения городского округа в области**  
**образования (отображаемые)**

	Организация, реализующая программы профессионального и высшего образования (федеральный)
---	--

285

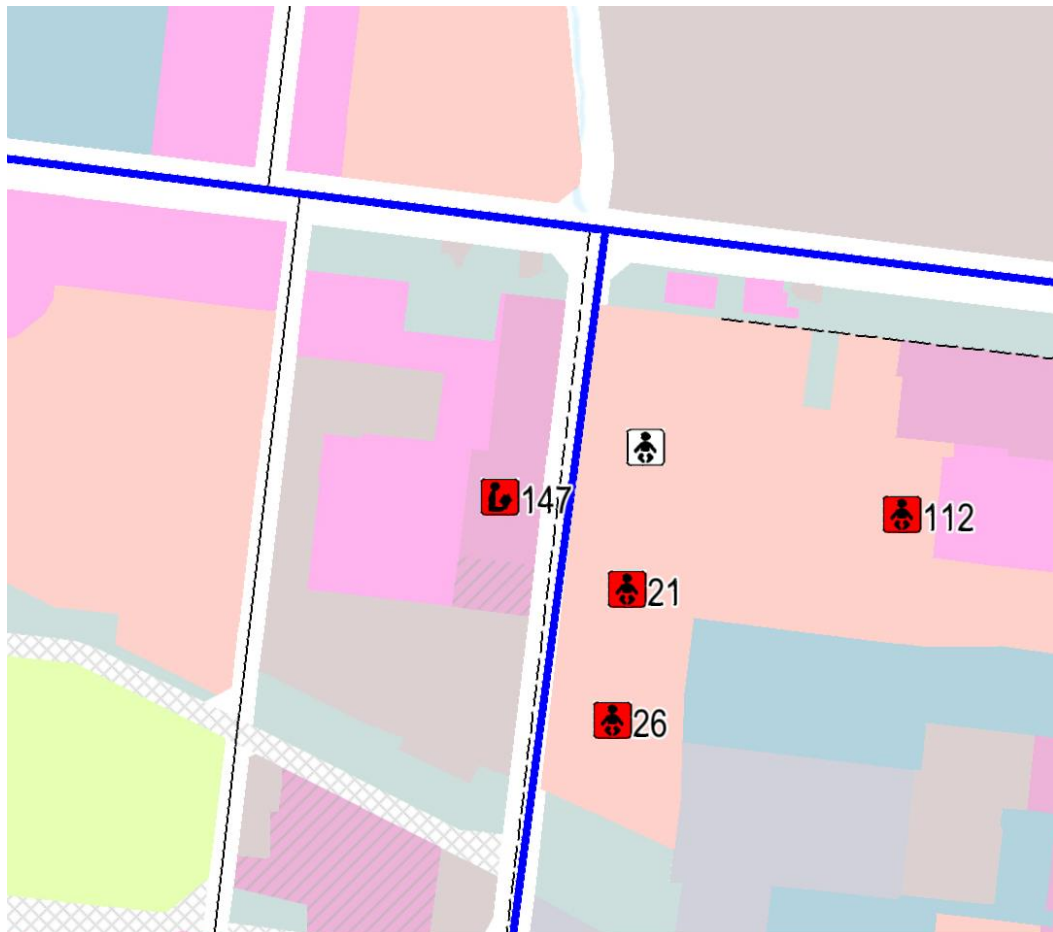
Порядковый номер по таблице 2 Положения о территориальном планировании города Новосибирска

**Границы**



граница планировочного района

**ФРАГМЕНТ**  
**карты планируемого размещения объектов местного значения города**  
**Новосибирска в области образования**



**Объекты местного значения городского округа в области образования**  
**(утверждаемые)**

Существ.    Проект.    Реконстр.



Дошкольная образовательная организация



Общеобразовательная организация

147

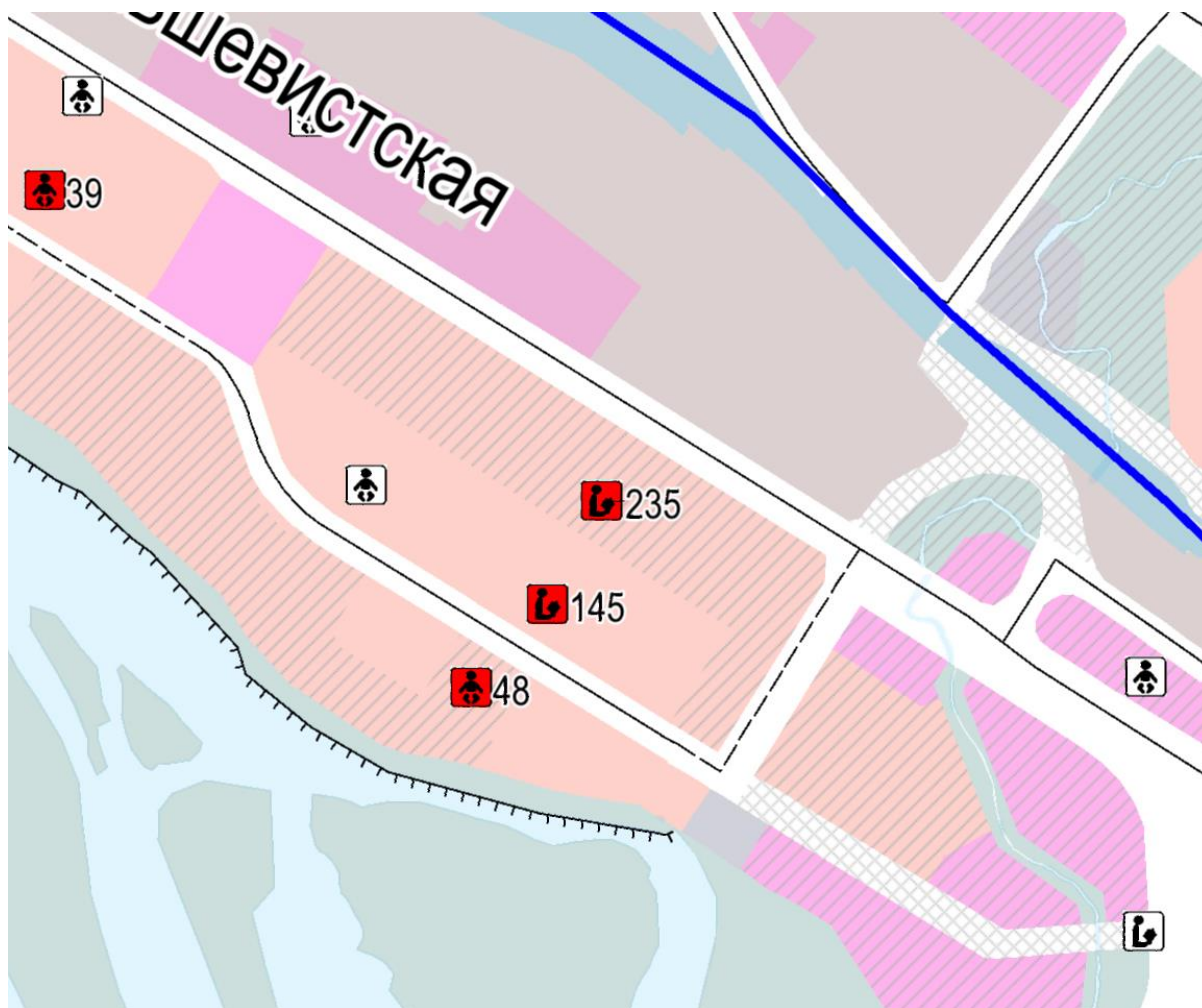
Порядковый номер по таблице 2 Положения о территориальном планировании города Новосибирска

**Границы**



граница планировочного района

**ФРАГМЕНТ**  
**карты планируемого размещения объектов местного значения города**  
**Новосибирска в области образования**



**Объекты местного значения городского округа в области образования**  
**(утверждаемые)**

Существ.    Проект.    Реконстр.



Дошкольная образовательная организация



Общеобразовательная организация

235

Порядковый номер по таблице 2 Положения о территориальном планировании  
города Новосибирска

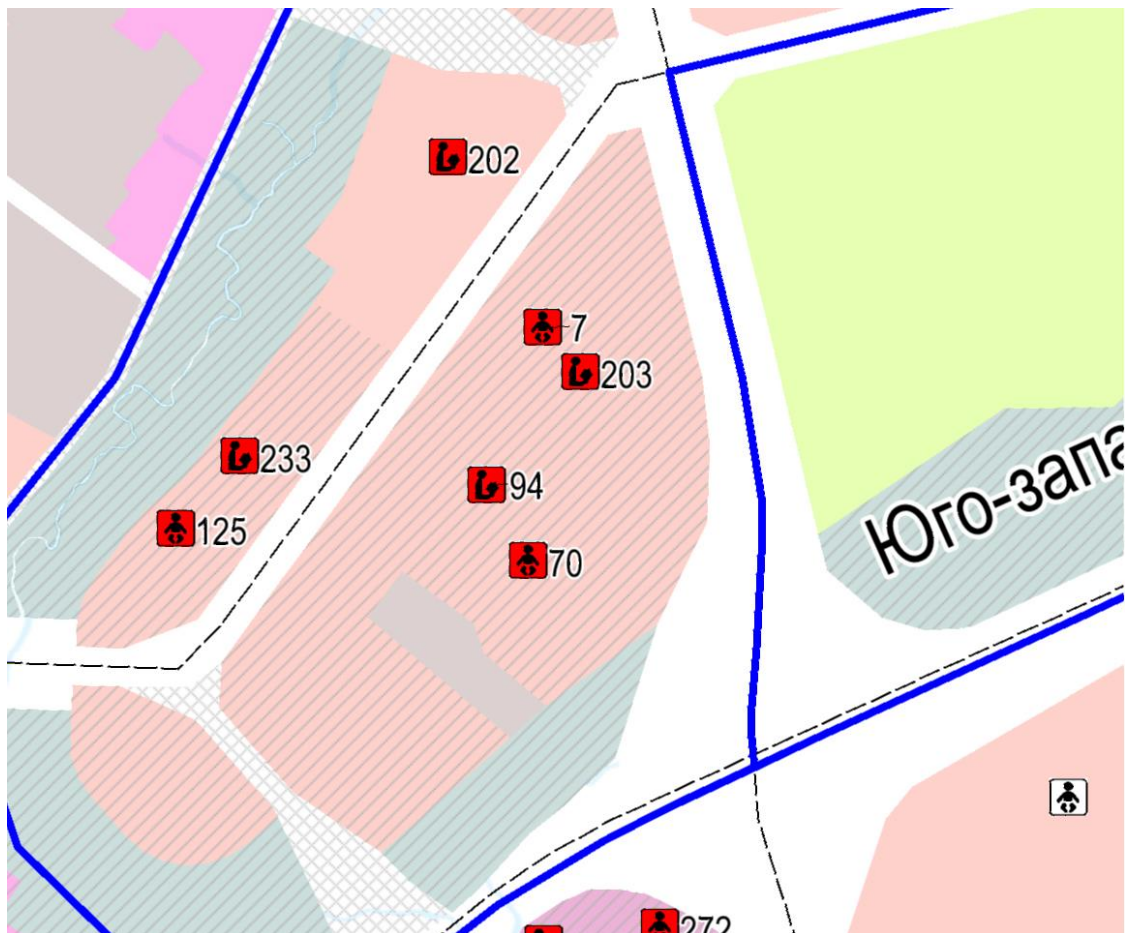
**Границы**



граница планировочного района



**ФРАГМЕНТ**  
**карты планируемого размещения объектов местного значения города**  
**Новосибирска в области образования**



**Объекты местного значения городского округа в области образования**  
**(утверждаемые)**

Существ.    Проект.    Реконстр.



Дошкольная образовательная организация



Общеобразовательная организация

94

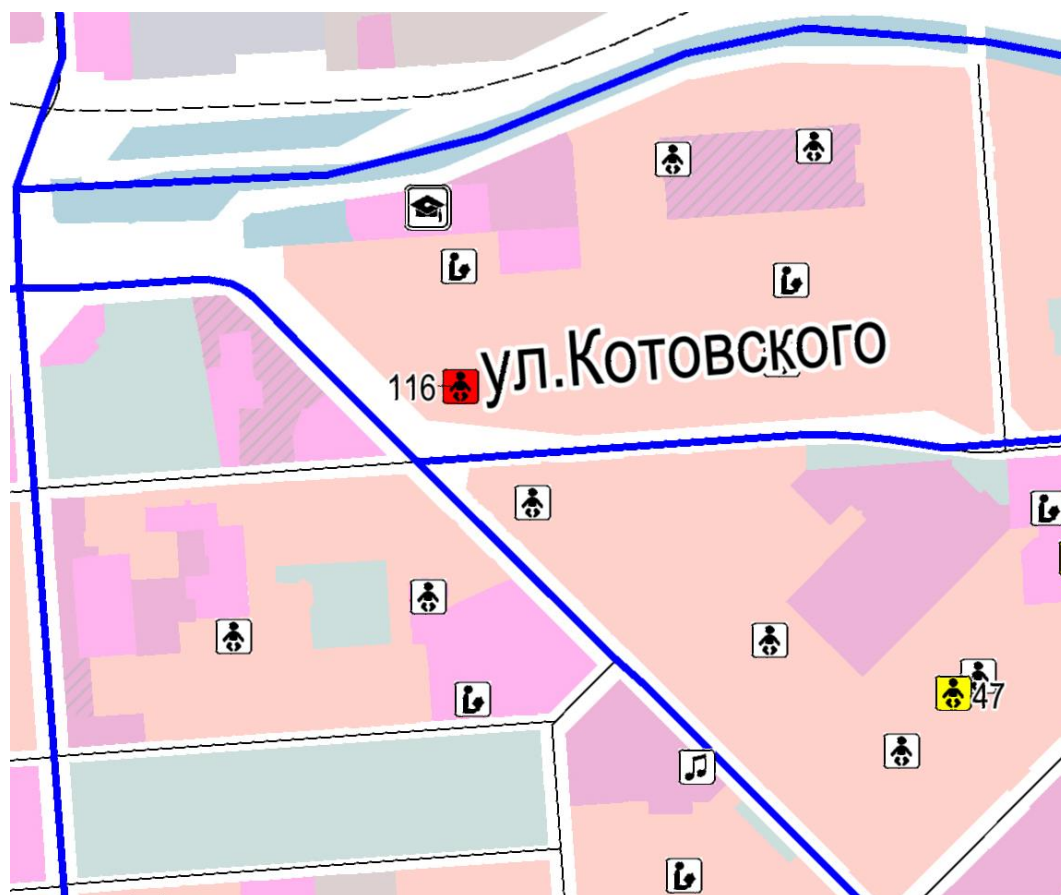
Порядковый номер по таблице 2 Положения о территориальном планировании города Новосибирска

**Границы**



граница планировочного района

**ФРАГМЕНТ**  
**карты планируемого размещения объектов местного значения города**  
**Новосибирска в области образования**



**Объекты местного значения городского округа в области образования**  
**(утверждаемые)**

Существ.    Проект.    Реконстр.



Дошкольная образовательная организация



Общеобразовательная организация



Организация дополнительного образования

**Объекты федерального и регионального значения городского округа в области**  
**образования (отображаемые)**



Организация, реализующая программы профессионального  
и высшего образования (региональный)

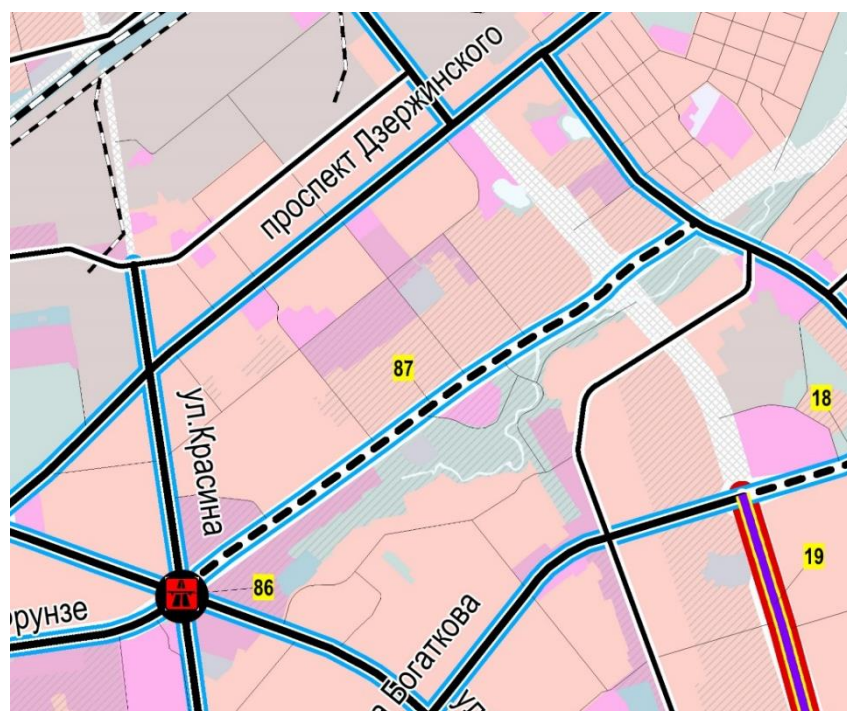
**Границы**



граница планировочного района

## ФРАГМЕНТ

**карты планируемого размещения объектов местного значения города  
Новосибирска в области автомобильных дорог местного значения и в иных  
областях в связи с решением вопросов местного значения городского округа  
(в части развития дорожной деятельности в отношении автомобильных  
дорог и обеспечения безопасности дорожного  
движения на автомобильных дорогах)**



**Объекты транспортной инфраструктуры местного значения (утверждаемые)**

### Улично-дорожная сеть

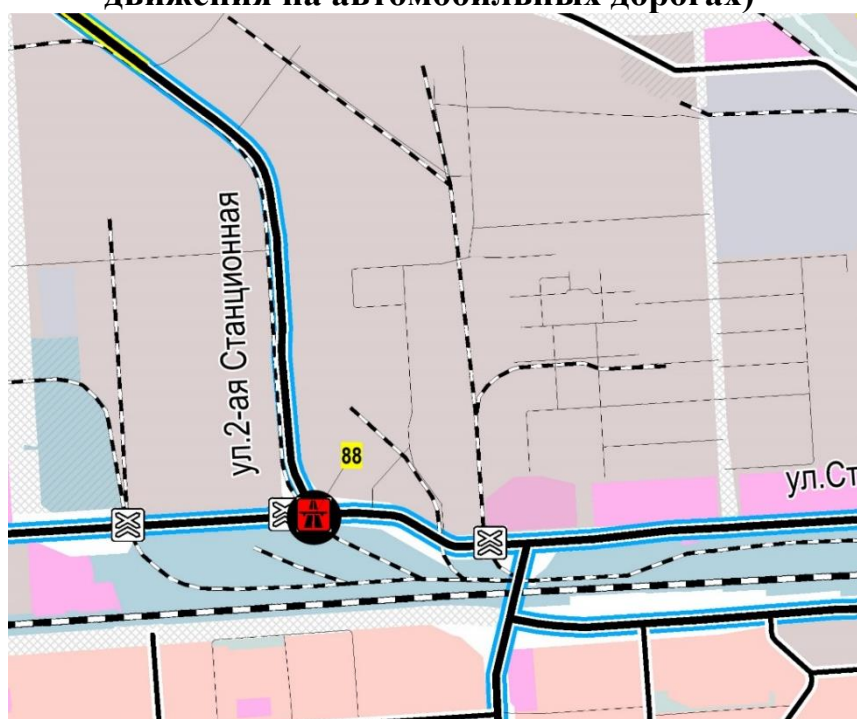
Существ.	Реконстр.	Планир.	
			Магистральные улицы общегородского значения непрерывного движения
			Магистральные улицы общегородского значения регулируемого движения
			Магистральная улица районного значения
			Улицы и дороги местного значения

### Искусственные дорожные сооружения

			Транспортная развязка в разных уровнях
			Порядковый номер по таблице 3 Положения о территориальном планировании города Новосибирска

## ФРАГМЕНТ

карты планируемого размещения объектов местного значения города Новосибирска в области автомобильных дорог местного значения и в иных областях в связи с решением вопросов местного значения городского округа (в части развития дорожной деятельности в отношении автомобильных дорог и обеспечения безопасности дорожного движения на автомобильных дорогах)



Объекты транспортной инфраструктуры местного значения (утверждаемые)

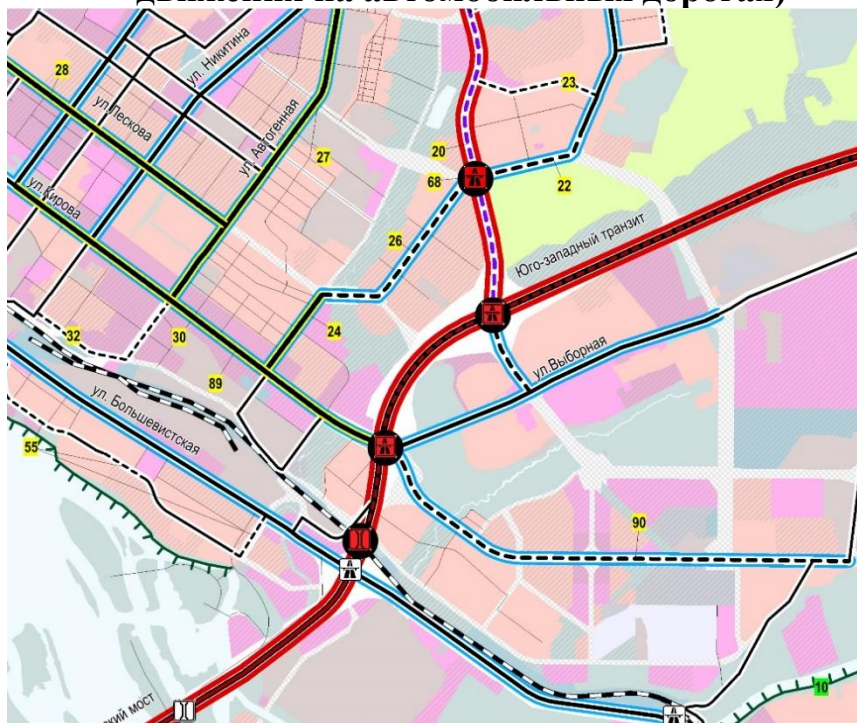
### Улично-дорожная сеть

Существ.	Реконстр.	Планир.	
			Магистральные улицы общегородского значения непрерывного движения
			Магистральные улицы общегородского значения регулируемого движения
			Магистральная улица районного значения
			Улицы и дороги местного значения

### Искусственные дорожные сооружения

	Транспортная развязка в разных уровнях
	Железнодорожный переезд
	Порядковый номер по таблице 3 Положения о территориальном планировании города Новосибирска

**ФРАГМЕНТ**  
**карты планируемого размещения объектов местного значения города**  
**Новосибирска в области автомобильных дорог местного значения и в иных**  
**областях в связи с решением вопросов местного значения городского округа**  
**(в части развития дорожной деятельности в отношении автомобильных**  
**дорог и обеспечения безопасности дорожного**  
**движения на автомобильных дорогах)**





**Объекты транспортной инфраструктуры регионального значения в границах города Новосибирска (отображаемые)**

Сущест. Реконстр. Планир.



 Автомобильные дороги регионального значения

**Искусственные дорожные сооружения регионального значения (отображаемые)**

 Транспортная развязка в разных уровнях  
 Мостовое сооружение

**Искусственные дорожные сооружения**


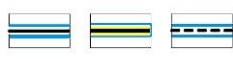


Сущест.


 Транспортная развязка в разных уровнях  
 Мостовое сооружение

**Объекты транспортной инфраструктуры местного значения (утверждаемые)**

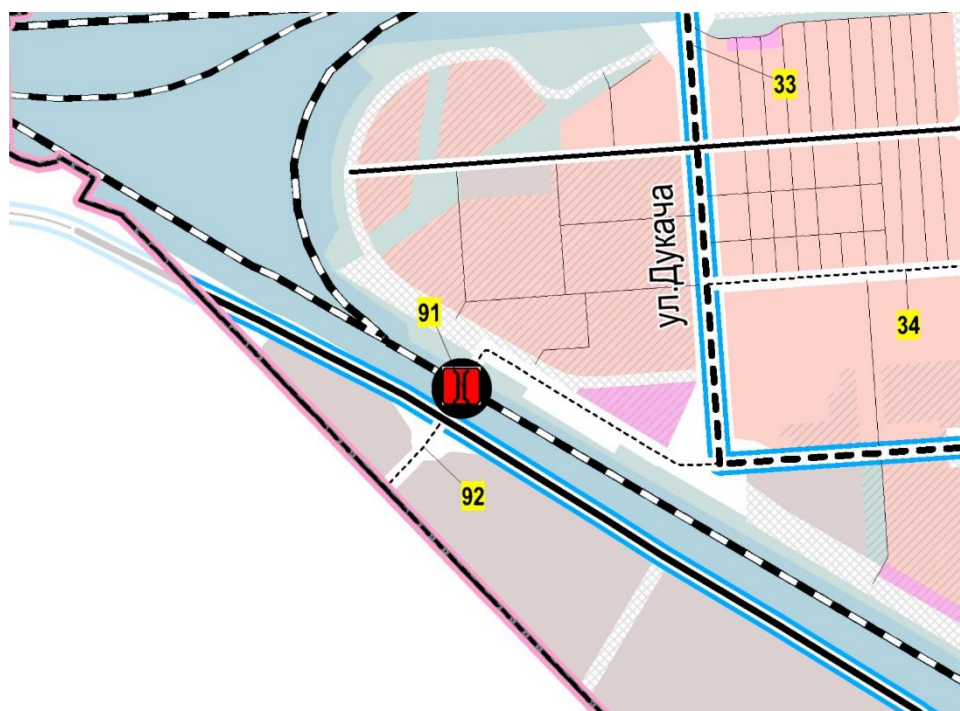
**Улично-дорожная сеть**

Сущест. Реконстр. Планир.

 Магистральные улицы общегородского значения непрерывного движения  
 Магистральные улицы общегородского значения регулируемого движения  
 Магистральная улица районного значения  
 Улицы и дороги местного значения

 Порядковый номер по таблице 3 Положения о территориальном планировании города Новосибирска

**ФРАГМЕНТ**  
**карты планируемого размещения объектов местного значения города**  
**Новосибирска в области автомобильных дорог местного значения и в иных**  
**областях в связи с решением вопросов местного значения городского округа**  
**(в части развития дорожной деятельности в отношении автомобильных**  
**дорог и обеспечения безопасности дорожного**  
**движения на автомобильных дорогах)**



**Объекты транспортной инфраструктуры местного значения (утверждаемые)**

**Улично-дорожная сеть**

Существ.	Реконстр.	Планир.	
			Магистральные улицы общегородского значения непрерывного движения
			Магистральные улицы общегородского значения регулируемого движения
			Магистральная улица районного значения
			Улицы и дороги местного значения

**Искусственные дорожные сооружения**

Мостовое сооружение

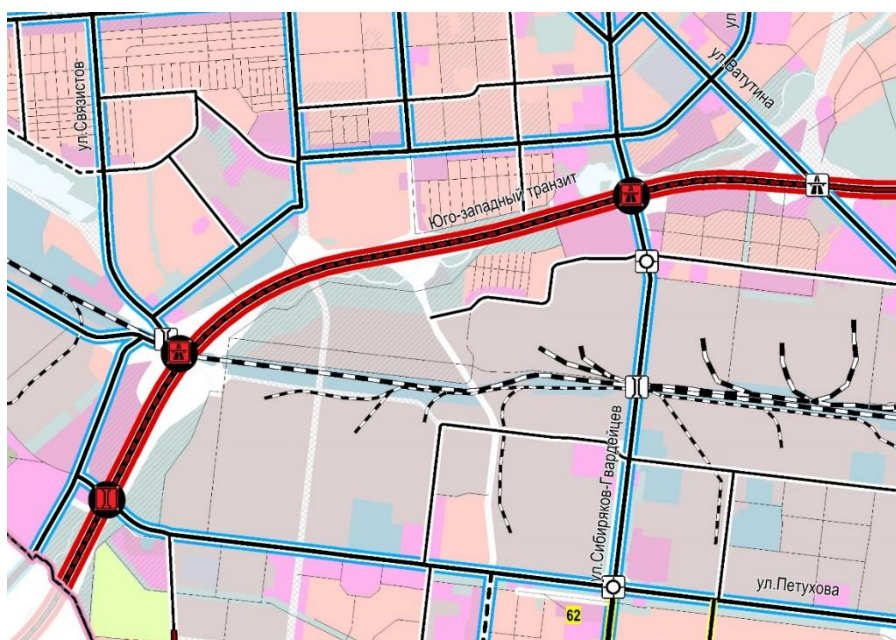
**Железнодорожные пути**

Существ.	Ликвид.	
		Железнодорожные пути общего пользования
		Железнодорожные пути необщего пользования

Порядковый номер по таблице 3 Положения о территориальном планировании города Новосибирска

## ФРАГМЕНТ

карты планируемого размещения объектов местного значения города  
Новосибирска в области автомобильных дорог местного значения и в иных  
областях в связи с решением вопросов местного значения городского округа  
(в части развития дорожной деятельности в отношении автомобильных  
дорог и обеспечения безопасности дорожного  
движения на автомобильных дорогах)




### Объекты транспортной инфраструктуры регионального значения в границах города Новосибирска (отображаемые)

Сущест. Реконстр. Планир.

 Автомобильные дороги регионального значения

### Искусственные дорожные сооружения регионального значения (отображаемые)


 Транспортная развязка в разных уровнях


 Мостовое сооружение


### Объекты транспортной инфраструктуры местного значения (утверждаемые)


#### Улично-дорожная сеть

Сущест. Реконстр. Планир.

 Магистральные улицы общегородского значения  
непрерывного движения

 Магистральные улицы общегородского значения  
регулируемого движения

 Магистральная улица районного значения

 Улицы и дороги местного значения

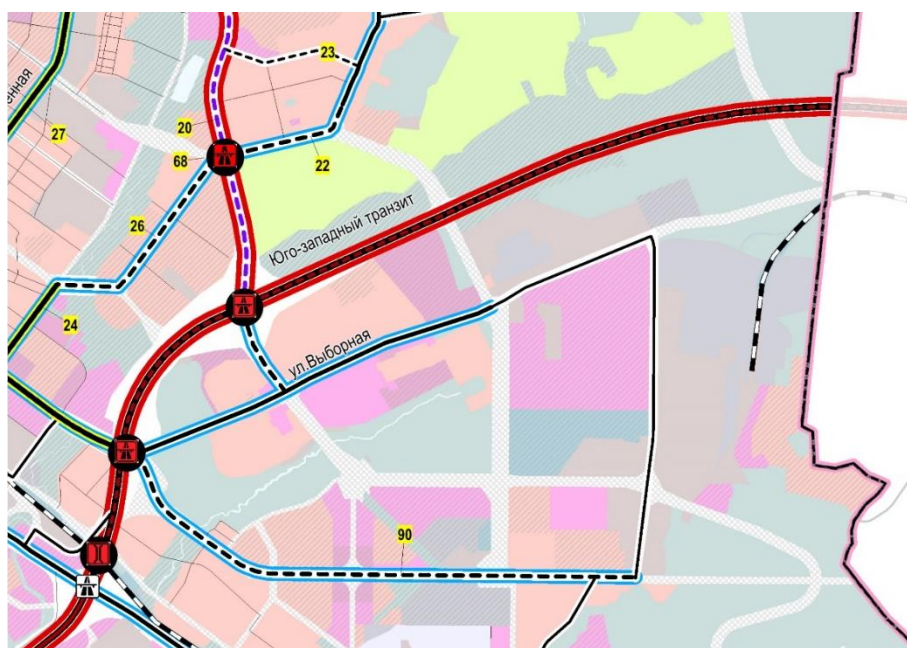
#### Искусственные дорожные сооружения

 Транспортная развязка в разных уровнях

 Мостовое сооружение

## ФРАГМЕНТ


**карты планируемого размещения объектов местного значения города Новосибирска в области автомобильных дорог местного значения и в иных областях в связи с решением вопросов местного значения городского округа (в части развития дорожной деятельности в отношении автомобильных дорог и обеспечения безопасности дорожного движения на автомобильных дорогах)**



**Объекты транспортной инфраструктуры регионального значения в границах города Новосибирска (отображаемые)**  
 Существ. Реконстр. Планир.

 Автомобильные дороги регионального значения

**Искусственные дорожные сооружения регионального значения (отображаемые)**


 Транспортная развязка в разных уровнях


 Мостовое сооружение


**Объекты транспортной инфраструктуры местного значения (утверждаемые)**


**Улично-дорожная сеть**

Существ. Реконстр. Планир.

 Магистральные улицы общегородского значения непрерывного движения

 Магистральные улицы общегородского значения регулируемого движения

 Магистральная улица районного значения

 Улицы и дороги местного значения

**Искусственные дорожные сооружения**

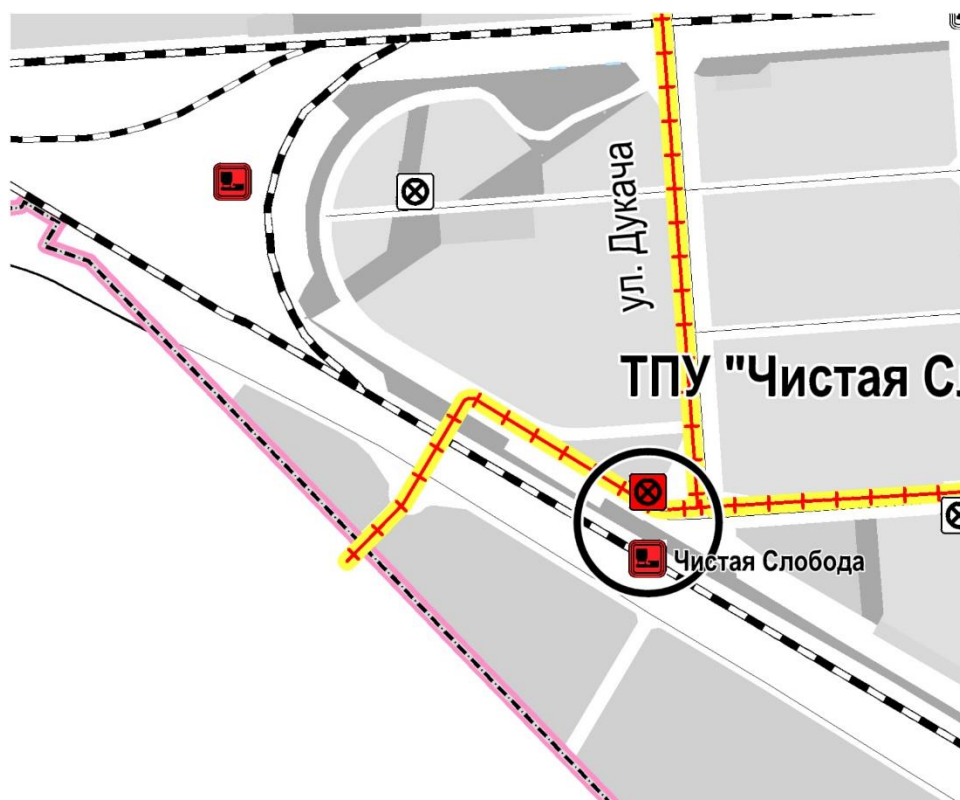
 Транспортная развязка в разных уровнях

 Мостовое сооружение



### ФРАГМЕНТ

карты планируемого размещения объектов местного значения города  
Новосибирска в области автомобильных дорог местного значения и в иных  
областях в связи с решением вопросов местного значения городского округа  
(в части повышения уровня транспортного обслуживания населения)



#### Объекты транспортной инфраструктуры местного значения (утверждаемые)

Существ.    Расчетный    Ликвид.  
                 срок 2030 г.

#### Линии общественного пассажирского транспорта



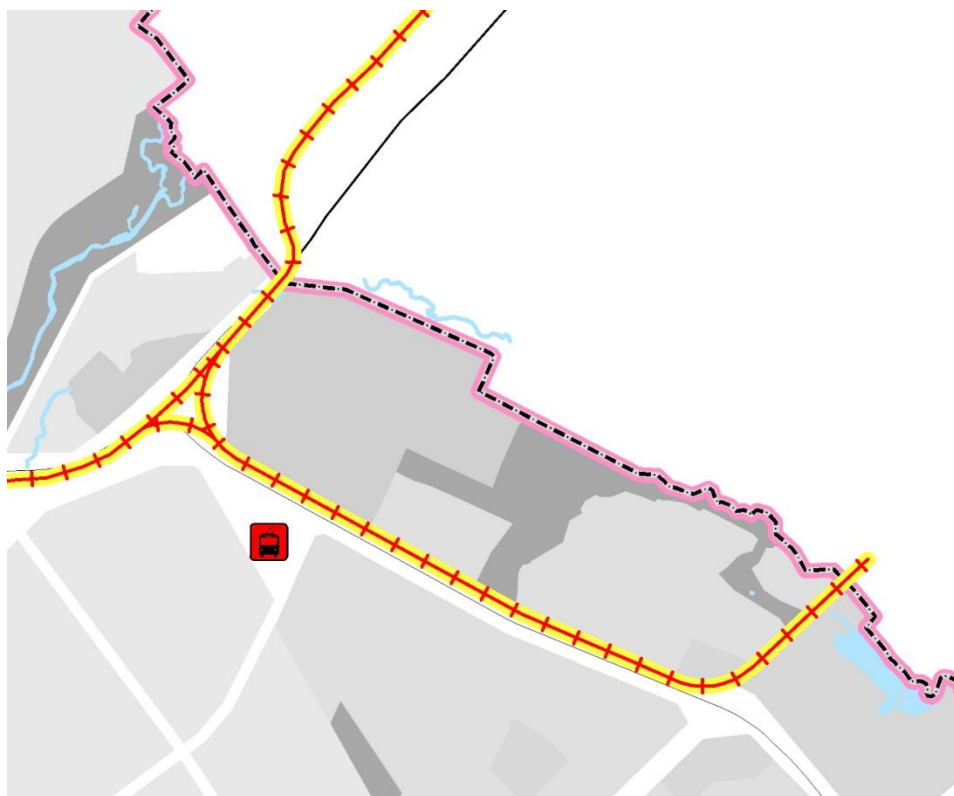
Трамвайная линия



Железнодорожные пути общего пользования

### ФРАГМЕНТ

карты планируемого размещения объектов местного значения города  
Новосибирска в области автомобильных дорог местного значения и в иных  
областях в связи с решением вопросов местного значения городского округа  
(в части повышения уровня транспортного  
обслуживания населения)



#### Объекты транспортной инфраструктуры местного значения (утверждаемые)

Существ.    Расчетный    Ликвид.  
                 срок 2030 г.

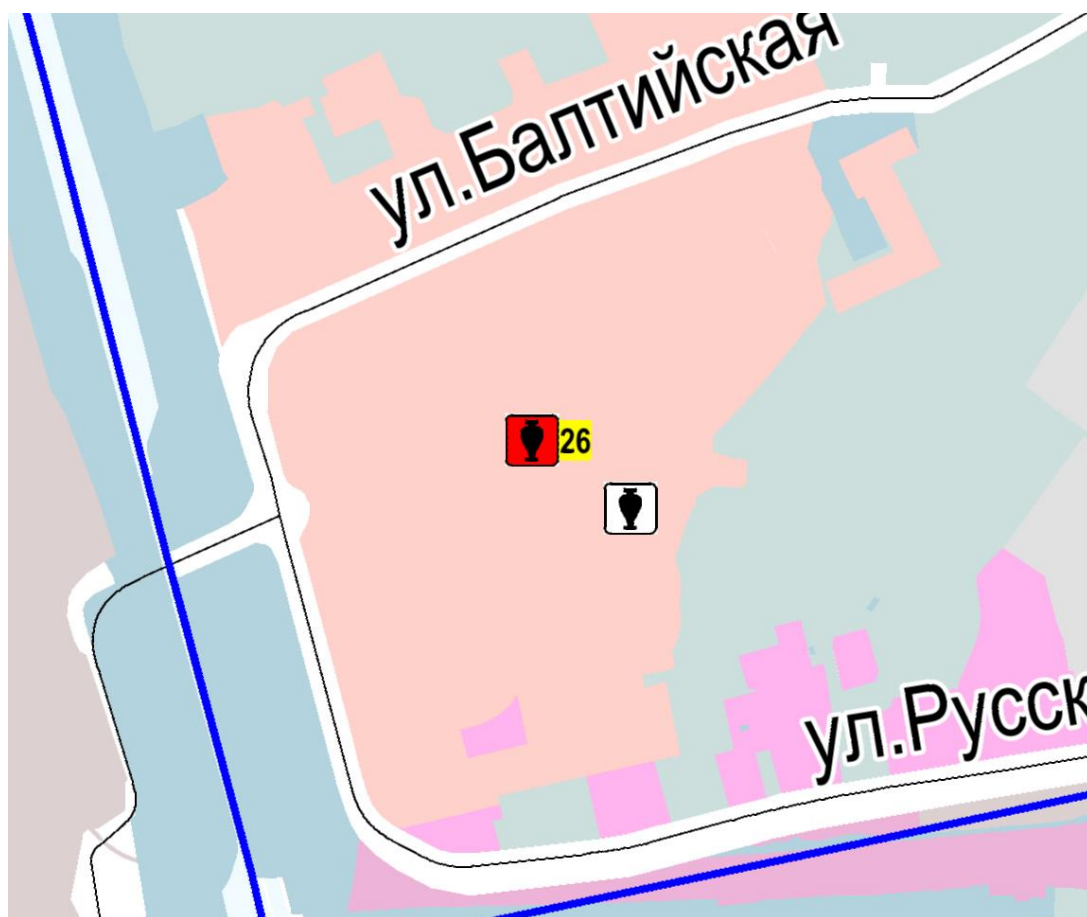
#### Линии общественного пассажирского транспорта



Трамвайная линия



**ФРАГМЕНТ**  
**карты планируемого размещения объектов местного значения города**  
**Новосибирска в области культуры**



**Объекты местного значения городского округа в области культуры**  
**(утверждаемые)**

Существ.    Проект.    Реконстр.



Объект культурно-просветительного назначения



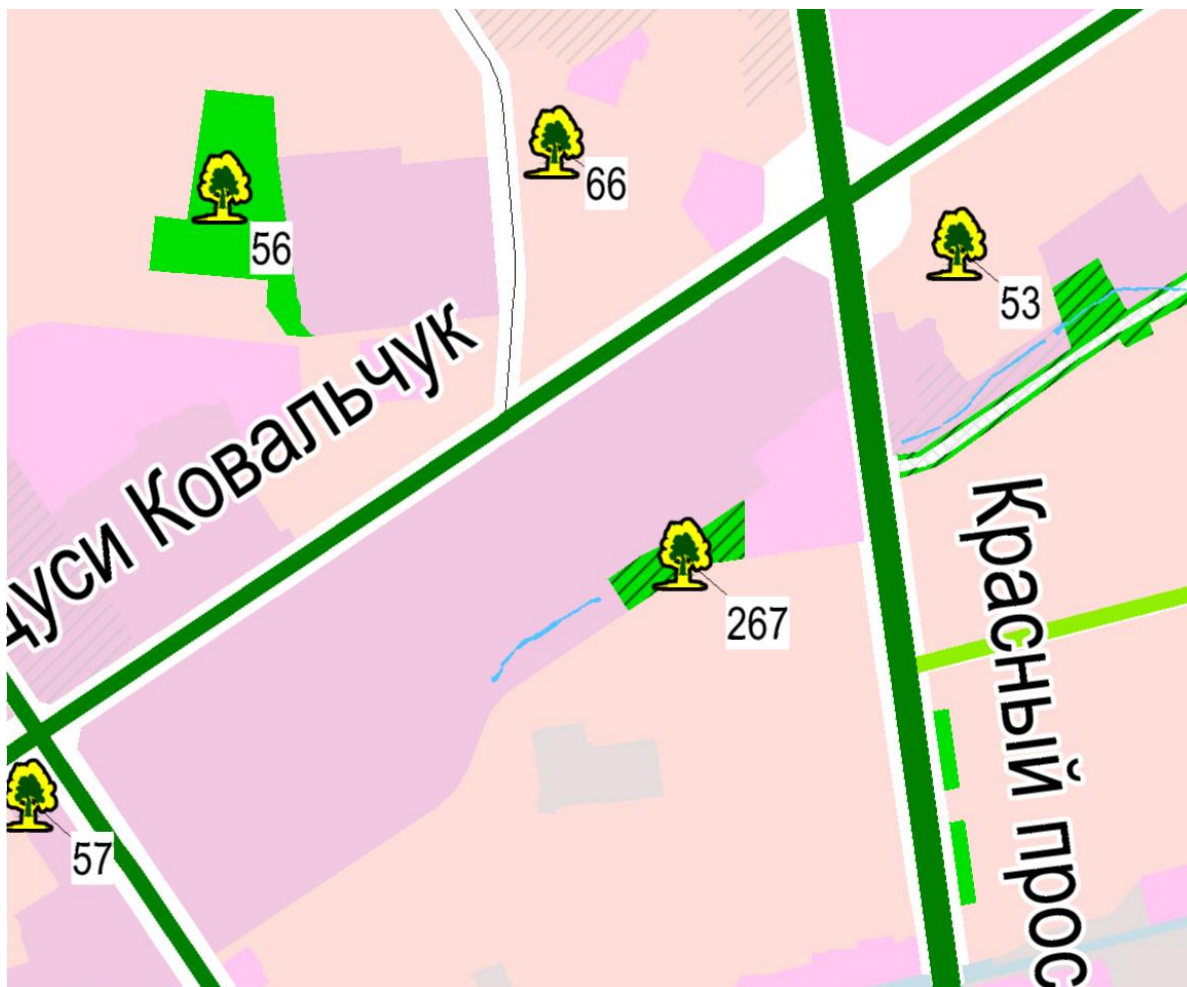
Порядковый номер по таблице 5 Положения о территориальном  
планировании города Новосибирска

**Границы**



граница планировочного района

**ФРАГМЕНТ**  
**карты планируемого размещения объектов местного значения города**  
**Новосибирска в области массового отдыха (рекреации) и озелененных**  
**территорий общего пользования**



**Объекты местного значения города Новосибирска в области массового отдыха (рекреации) и озелененных территорий общего пользования**

Существ. Реконстр. Планируем.

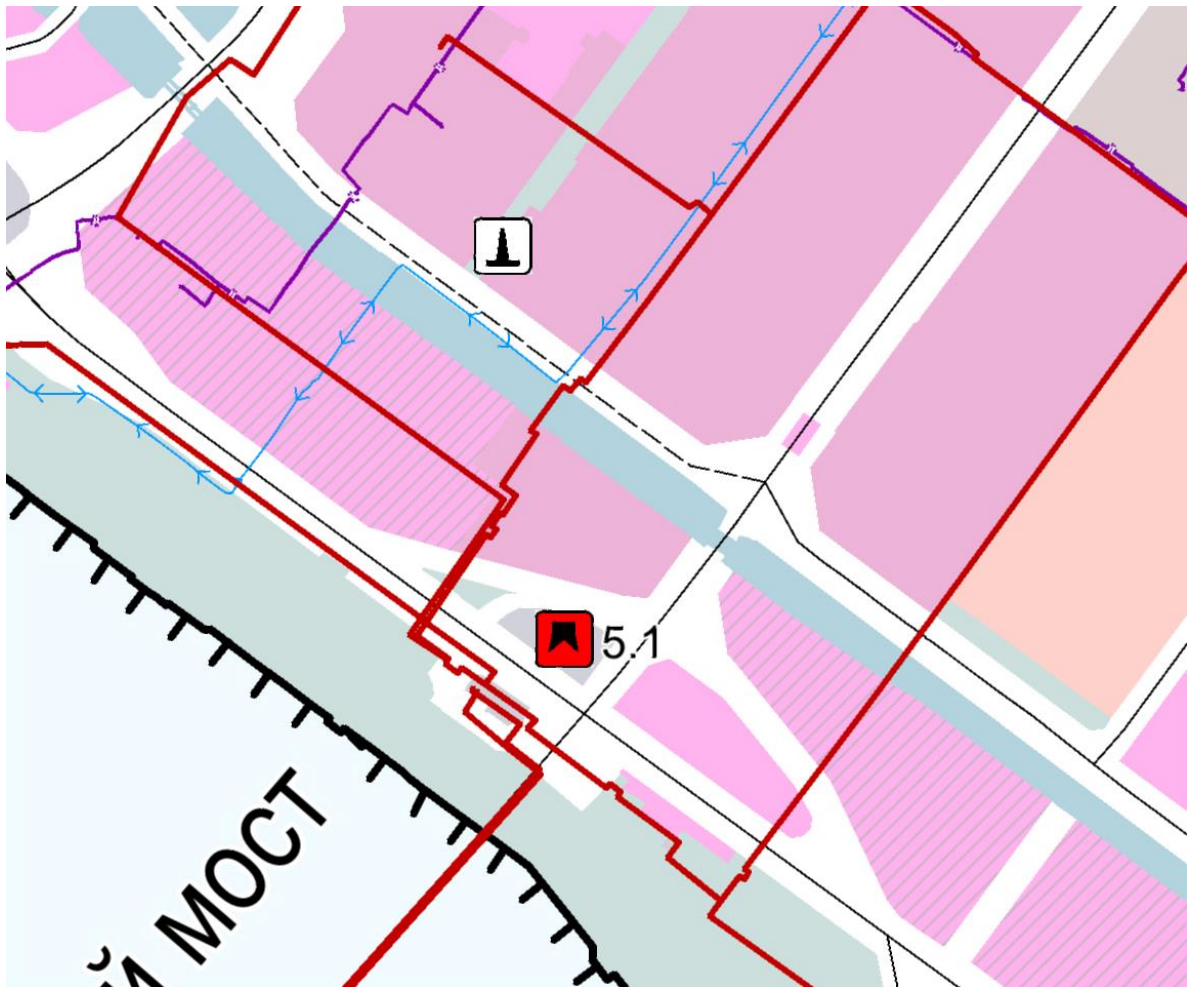


Иные озелененные территории общего пользования

55

Порядковый номер по таблице 6 Положения о территориальном планировании города Новосибирска

**ФРАГМЕНТ**  
**карты планируемого размещения объектов местного значения города**  
**Новосибирска в области электро-, тепло-, газо-, и**  
**водоснабжения населения, водоотведения**



**Объекты местного значения городского округа в области**  
**водоснабжения**

Существ.    Планир.    Реконстр.    Ликвид.

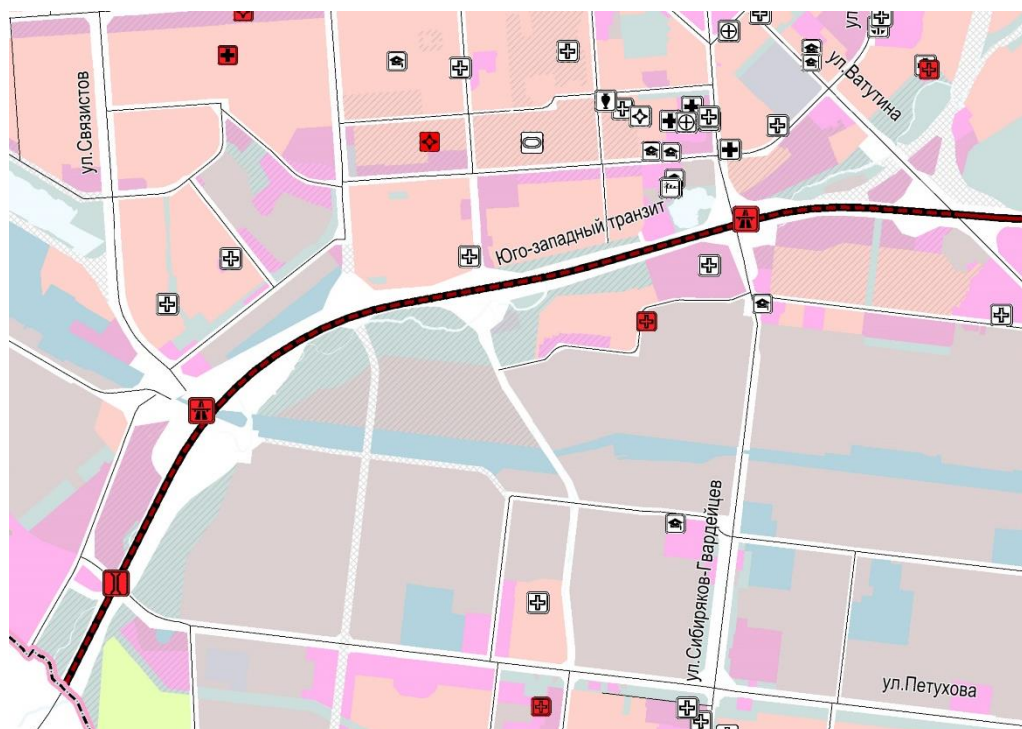


Насосная станция

5.1

Порядковый номер по таблице 8 Положения  
о территориальном планировании  
города Новосибирска

**ФРАГМЕНТ**  
**карты планируемого размещения объектов федерального и регионального**  
**значения (за исключением линейных объектов) и местоположения линейных**  
**объектов федерального и**  
**регионального значения**



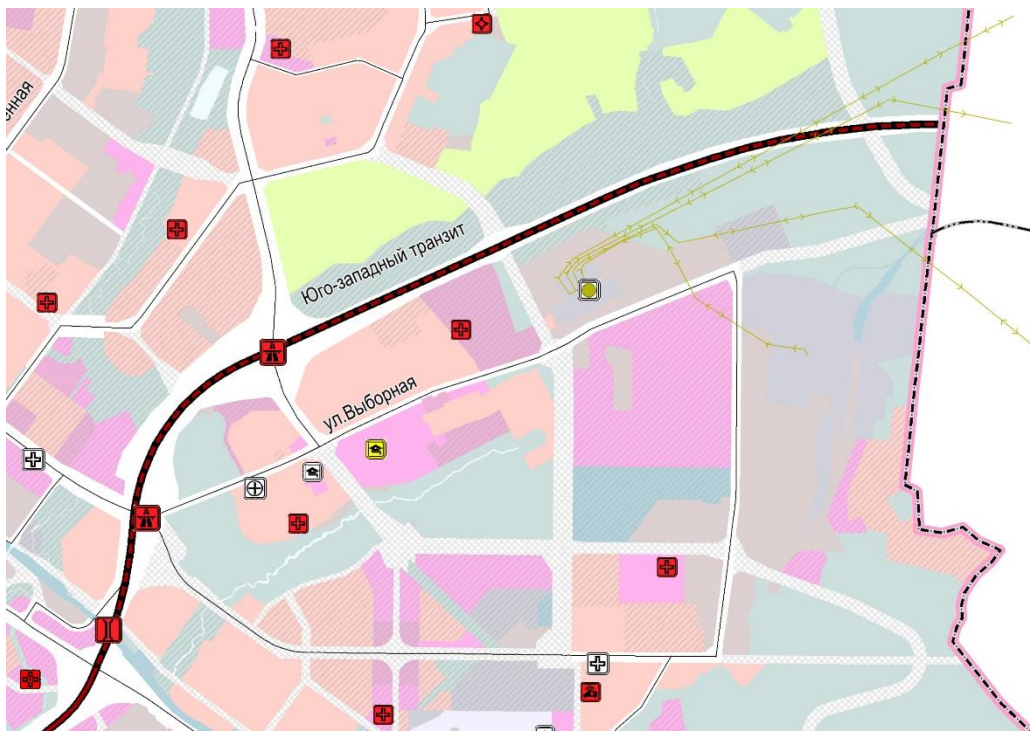
**Объекты транспортной инфраструктуры федерального и регионального значения в границах города Новосибирска (отображаемые)**

Существ.	Реконстр.	Планир.	
			Автомобильные дороги регионального значения

**Искусственные дорожные сооружения федерального и регионального значения (отображаемые)**

- Транспортная развязка в разных уровнях (регионального значения)
- Мостовое сооружение (регионального значения)

**ФРАГМЕНТ**  
**карты планируемого размещения объектов федерального и регионального**  
**значения (за исключением линейных объектов) и местоположения линейных**  
**объектов федерального и**  
**регионального значения**



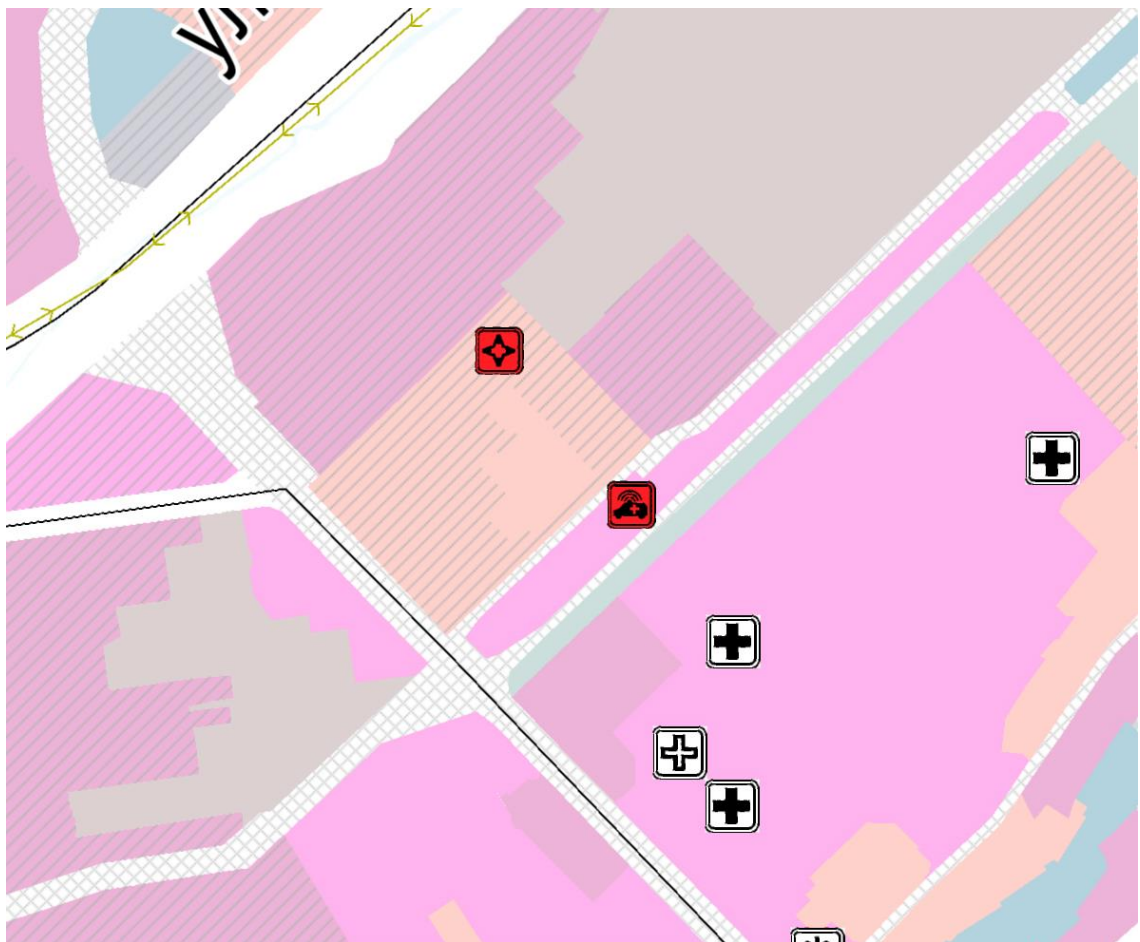
**Объекты транспортной инфраструктуры федерального и регионального значения в границах города Новосибирска (отображаемые)**

Существ.	Реконстр.	Планир.	
			Автомобильные дороги регионального значения

**Искусственные дорожные сооружения федерального и регионального значения (отображаемые)**

- Транспортная развязка в разных уровнях (регионального значения)
- Мостовое сооружение (регионального значения)

**ФРАГМЕНТ**  
**карты планируемого размещения объектов федерального и регионального**  
**значения (за исключением линейных объектов) и местоположения линейных**  
**объектов федерального и**  
**регионального значения**



**Объекты федерального и регионального значения городского округа**  
**в области здравоохранения (отображаемые)**

Существ.	Проект.	
		Лечебно-профилактическая медицинская организация (кроме санаторно-курортной), оказывающая медицинскую помощь в стационарных условиях, ее структурное подразделение
		Лечебно-профилактическая медицинская организация, оказывающая медицинскую помощь в амбулаторных условиях и (или) в условиях дневного стационара
		Обособленное структурное подразделение медицинской организации, оказывающей первичную медико-санитарную помощь
		Медицинская организация, оказывающая скорую медицинскую помощь, ее структурное подразделение