



## МЭРИЯ ГОРОДА НОВОСИБИРСКА

# ПОСТАНОВЛЕНИЕ

От 21.11.2013

№ 11054

Об отклонении предложений о внесении изменений в решение Совета депутатов города Новосибирска от 24.06.2009 № 1288 «О Правилах землепользования и застройки города Новосибирска»

В соответствии со статьей 33 Градостроительного кодекса Российской Федерации, на основании заключения комиссии по подготовке проекта правил землепользования и застройки города Новосибирска от 26.09.2013 № 56

**ПОСТАНОВЛЯЮ:**

1. Отклонить предложения о внесении изменений в решение Совета депутатов города Новосибирска от 24.06.2009 № 1288 «О Правилах землепользования и застройки города Новосибирска» (в редакции решений Совета депутатов города Новосибирска от 26.05.2010 № 69, от 28.09.2010 № 139, от 28.04.2011 № 360, от 27.06.2012 № 642, от 19.09.2012 № 674, от 27.02.2013 № 797, от 26.06.2013 № 898) об изменении на карте градостроительного зонирования территории города Новосибирска:

1.1. Зоны сооружений и коммуникаций автомобильного, речного, воздушного транспорта, метрополитена (ИТ-2) в границах территории на зону сельскохозяйственного использования (СХ) согласно приложению 1 в связи с несоответствием Генеральному плану города Новосибирска, пунктам 1, 2 части 1 статьи 30 Градостроительного кодекса Российской Федерации и проекту планировки жилого района «Плющихинский» в Октябрьском районе, ограниченного направлением перспективного развития ул. Доватора, Гусинобродским шоссе, перспективной городской магистралью и поймой реки Плющихи, утвержденному постановлением мэрии города Новосибирска от 06.12.2012 № 12559.

1.2. Зоны стоянок для легковых автомобилей (СА) в границах территории на зону застройки средне- и многоэтажными жилыми домами (Ж-1) согласно приложению 2 в связи с несоответствием Генеральному плану города Новосибирска, пунктам 1, 2 части 1 статьи 30 Градостроительного кодекса Российской Федерации и проекту планировки прибрежных территорий реки Оби в Первомайском и Советском районах, утвержденному постановлением мэрии города Новосибирска от 24.04.2013 № 4089.

1.3. Зоны застройки индивидуальными и малоэтажными жилыми домами (Ж-2), делового, общественного и коммерческого назначения (ОД-1) в границах территории на зону застройки средне- и многоэтажными жилыми домами (Ж-1)

согласно приложению 3 в связи с несоответствием Генеральному плану города Новосибирска, пунктам 1, 2 части 1 статьи 30 Градостроительного кодекса Российской Федерации и проекту планировки жилого района «Северо-Чемской» в Кировском районе, утвержденному постановлением мэрии города Новосибирска от 07.08.2013 № 7432.

1.4. Зоны улично-дорожной сети (ИТ-3) в границах территории на зону делового, общественного и коммерческого назначения (ОД-1) согласно приложению 4 в связи с несоответствием Генеральному плану города Новосибирска, пунктам 1, 2 части 1 статьи 30 Градостроительного кодекса Российской Федерации и проекту планировки центральной части города Новосибирска, утвержденному постановлением мэрии города Новосибирска от 01.02.2011 № 802.

2. Департаменту строительства и архитектуры мэрии города Новосибирска:

2.1. Разместить постановление на официальном сайте города Новосибирска.

2.2. Направить копии постановления заявителям.

3. Департаменту информационной политики мэрии города Новосибирска обеспечить опубликование постановления в установленном порядке.

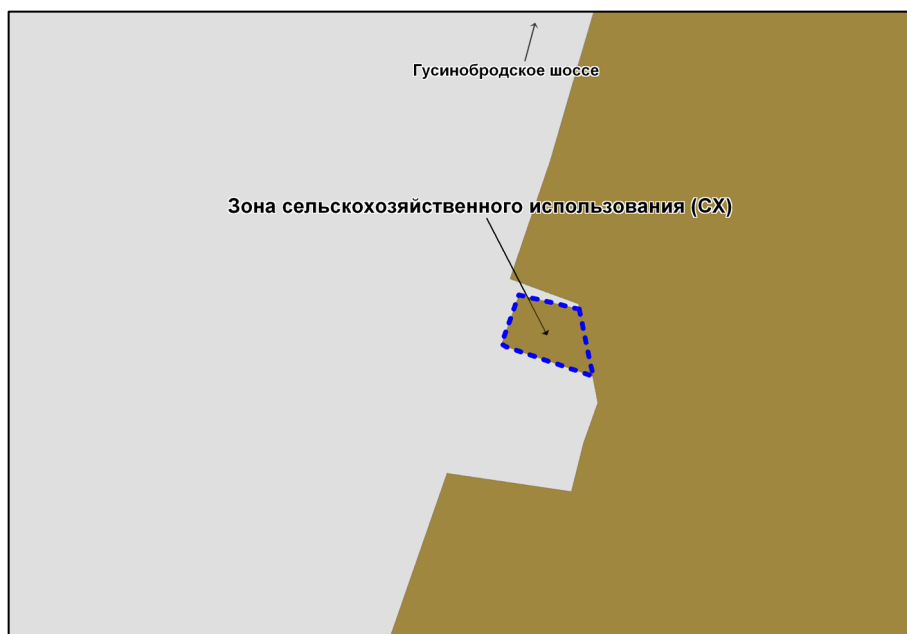
4. Ответственность за исполнение постановления возложить на заместителя мэра города Новосибирска - начальника департамента строительства и архитектуры мэрии города Новосибирска.

Исполняющий обязанности  
мэра города Новосибирска

В. М. Знатков

Приложение 1  
к постановлению мэрии  
города Новосибирска  
от 21.11.2013 № 11054

ФРАГМЕНТ  
карты градостроительного зонирования территории города Новосибирска

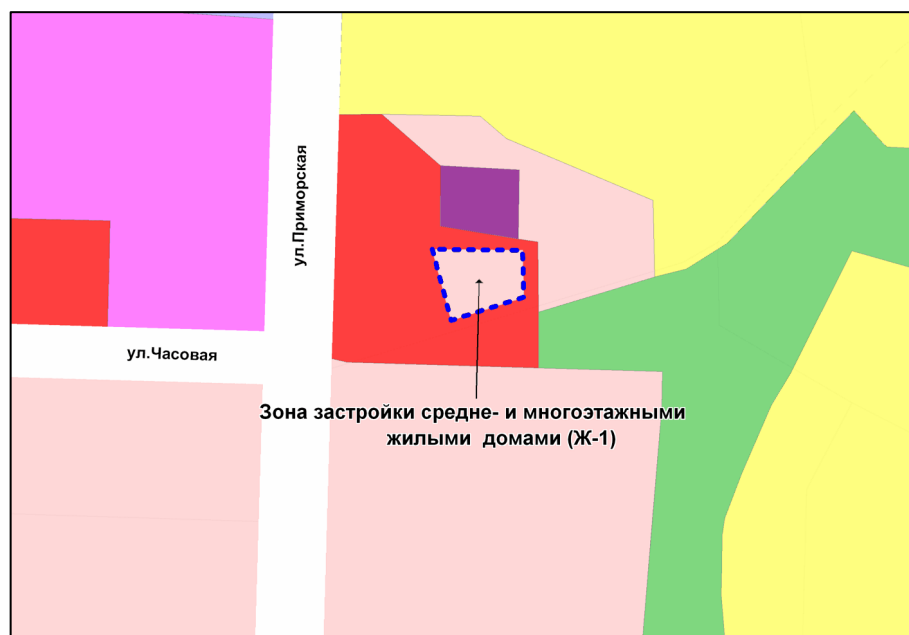


Масштаб 1: 2500

---

Приложение 2  
к постановлению мэрии  
города Новосибирска  
от 21.11.2013 № 11054

ФРАГМЕНТ  
карты градостроительного зонирования территории города Новосибирска

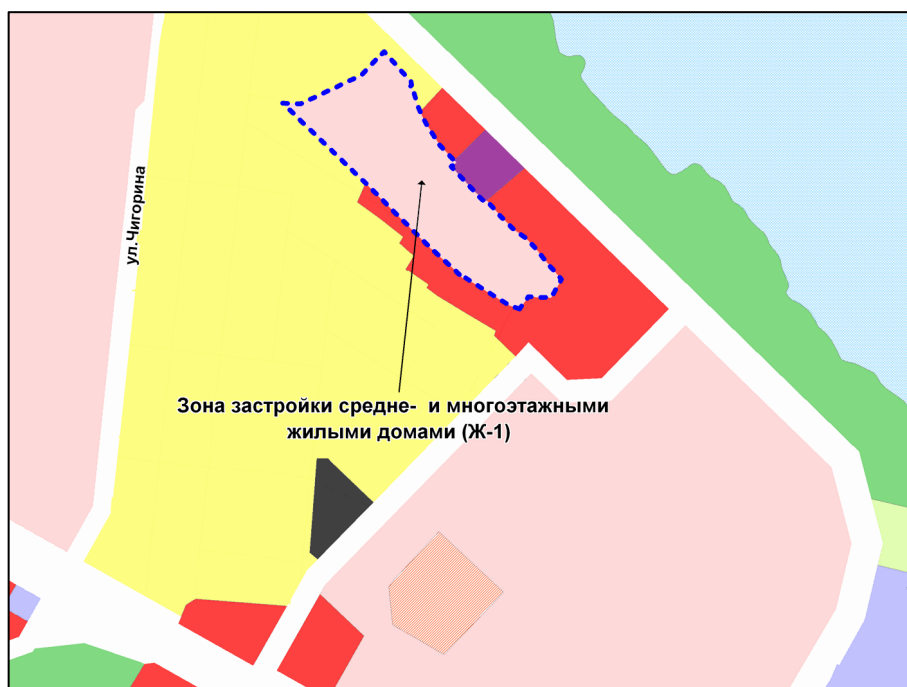


Масштаб 1: 5000

---

Приложение 3  
к постановлению мэрии  
города Новосибирска  
от 21.11.2013 № 11054

ФРАГМЕНТ  
карты градостроительного зонирования территории города Новосибирска



Масштаб 1: 10000

---

Приложение 4  
к постановлению мэрии  
города Новосибирска  
от 21.11.2013 № 11054

ФРАГМЕНТ  
карты градостроительного зонирования территории города Новосибирска



Масштаб 1: 5000

---

