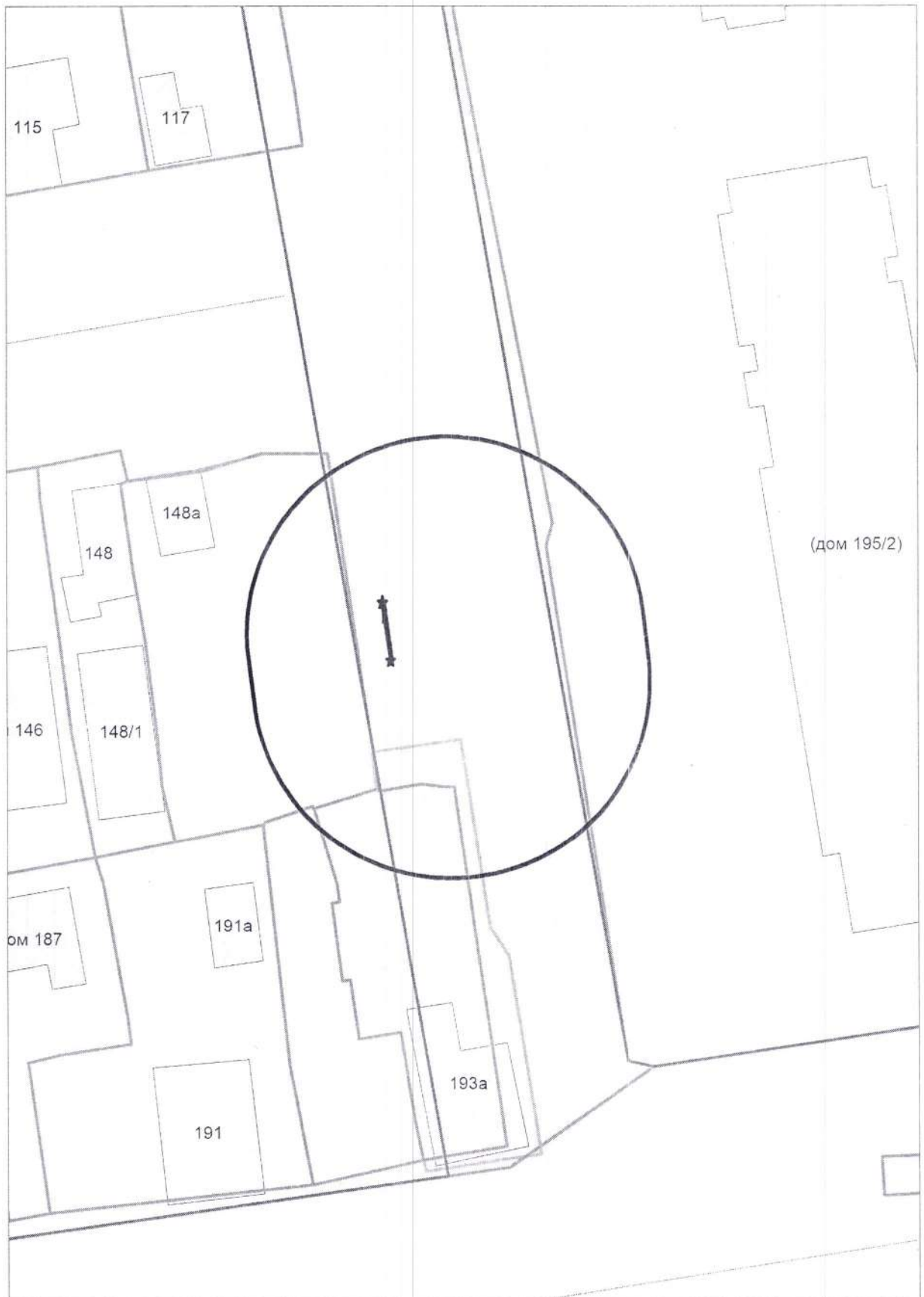
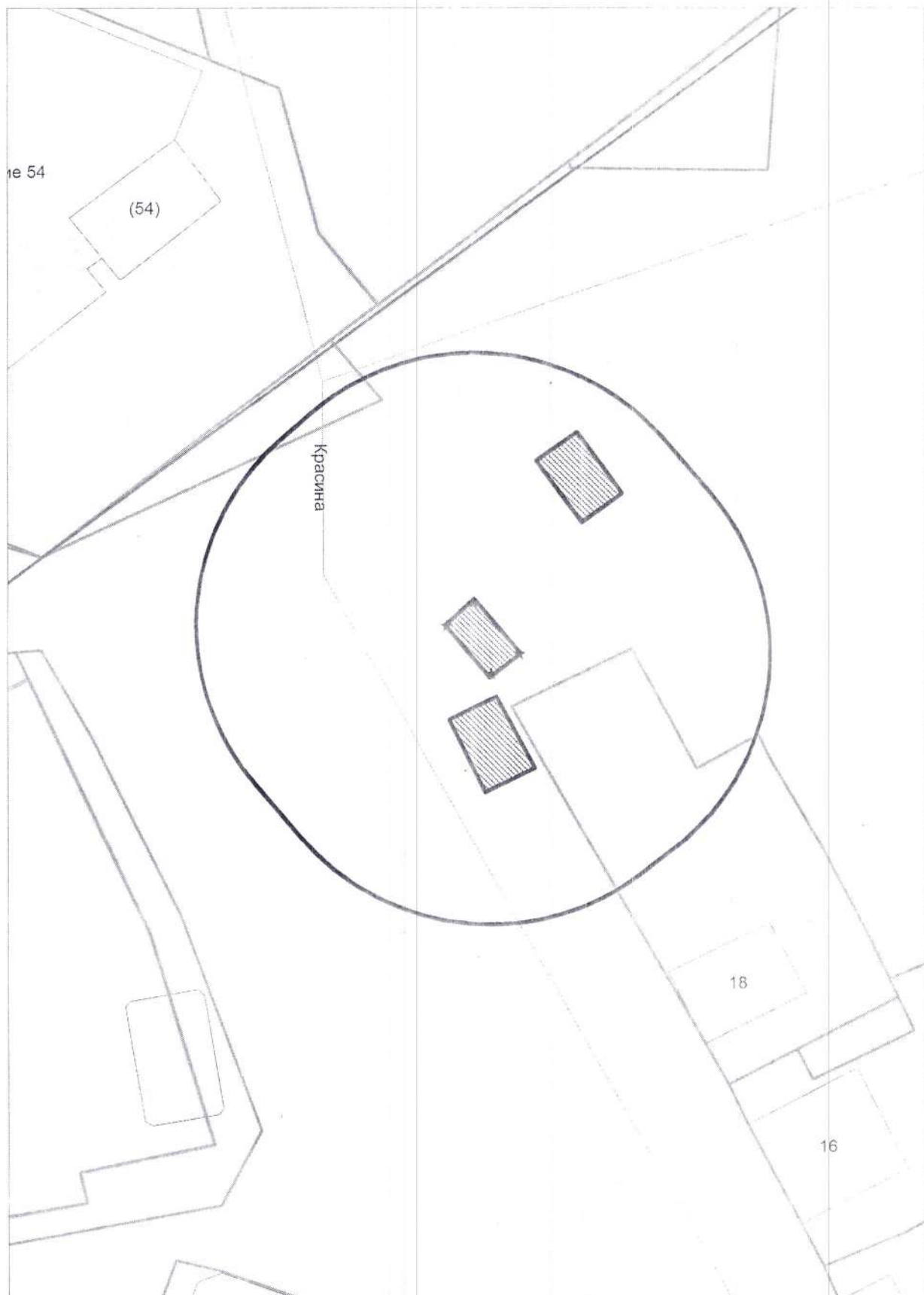


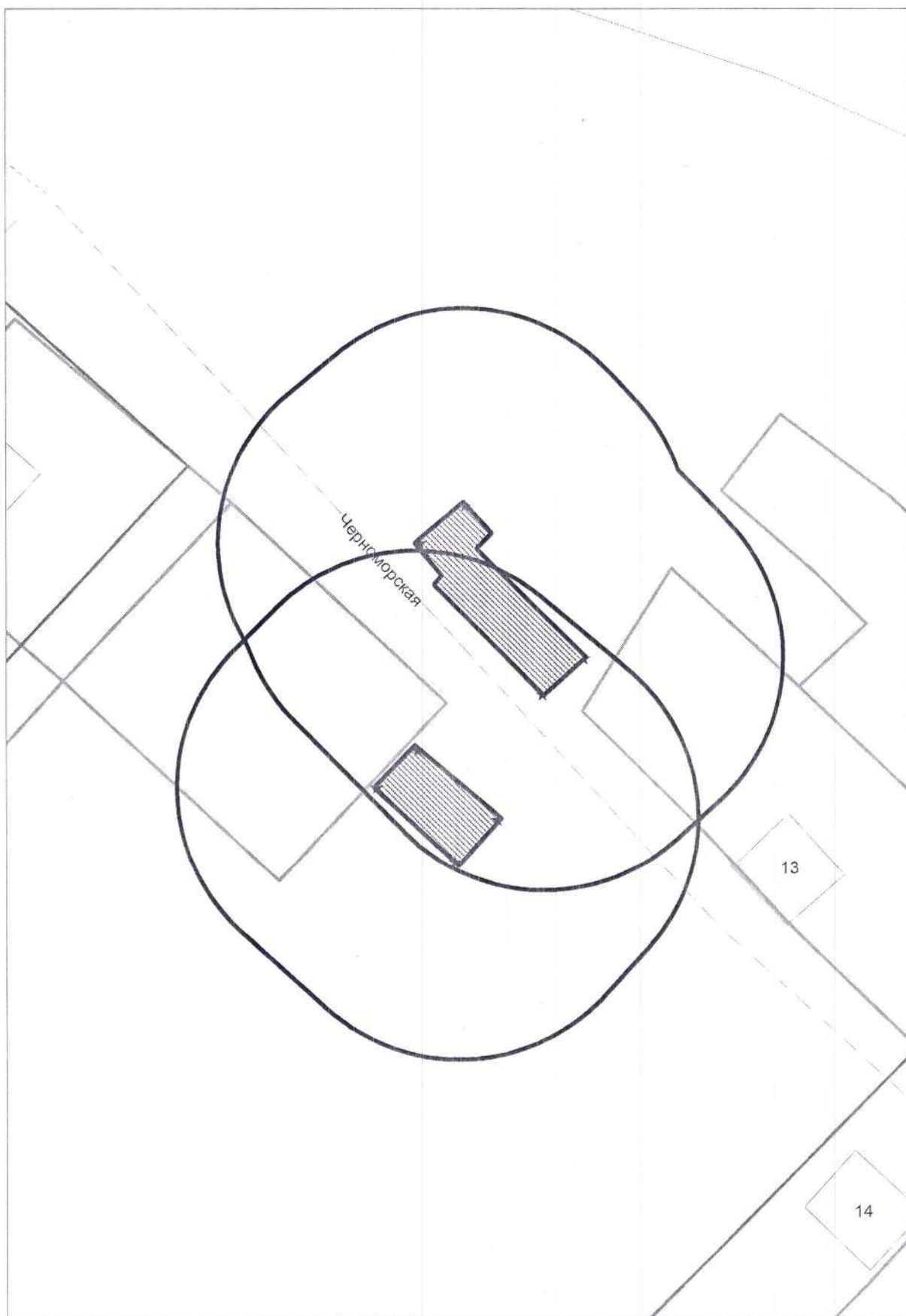
Карта - схема  
с адресным ориентиром: ул. Николая Островского, (193а)  
на топографическом плане М 1:500



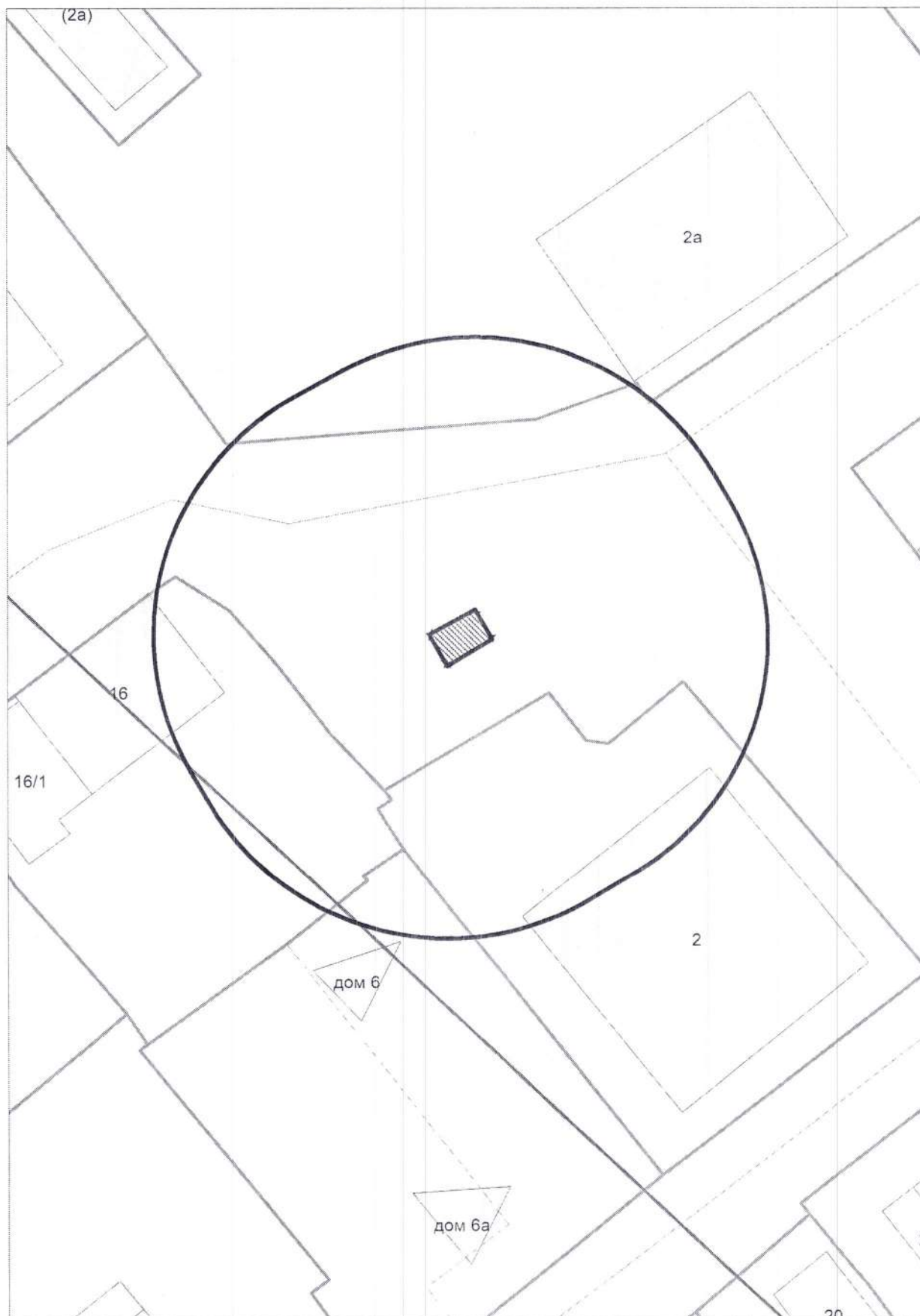
Карта - схема  
с адресным ориентиром: проезд Красина, (18)  
на топографическом плане М 1:500



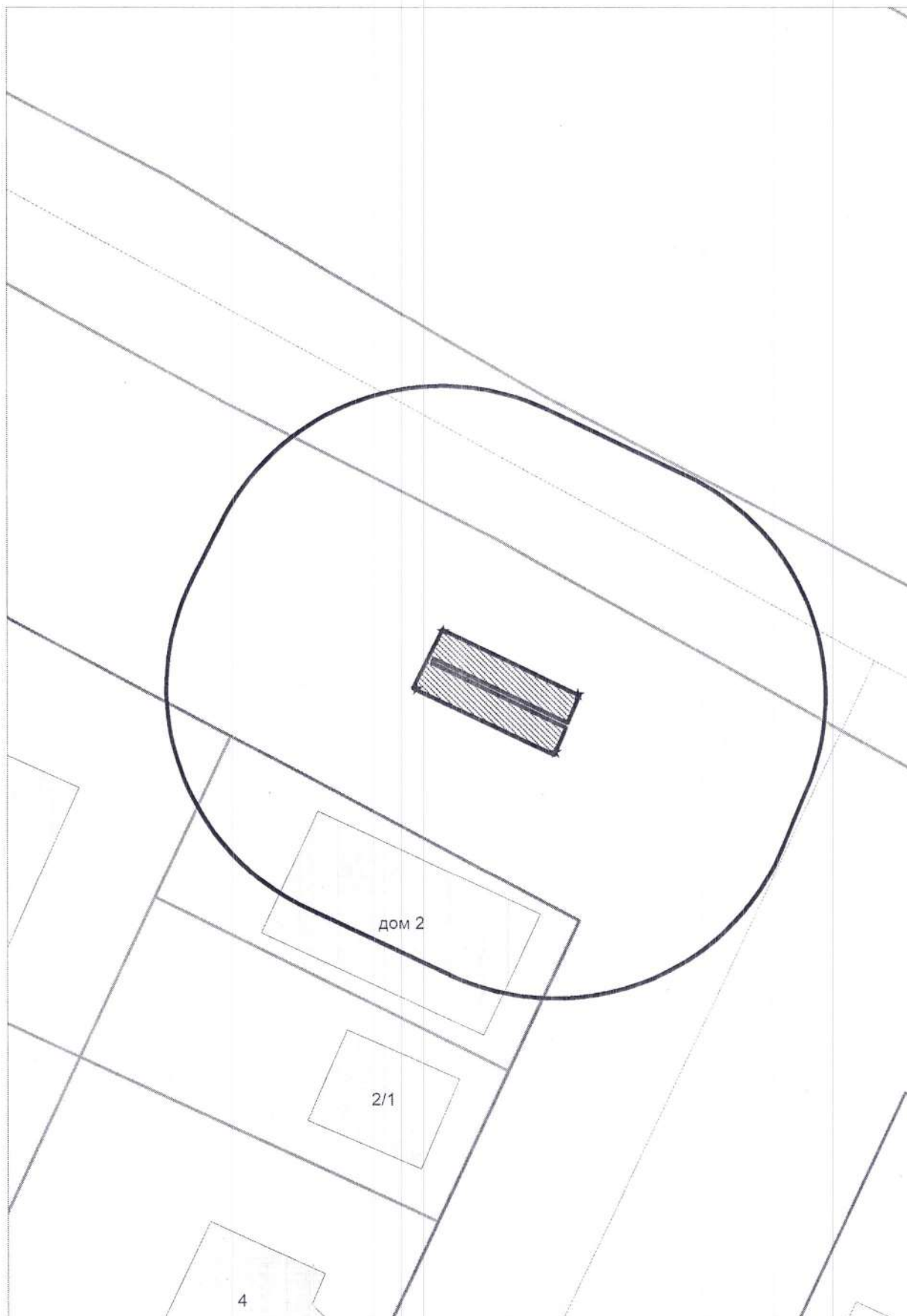
Карта - схема  
с адресным ориентиром: ул. Черноморская, (13)  
на топографическом плане М 1:500



**Карта - схема**  
с адресным ориентиром: ул. Бродского, (16)  
на топографическом плане М 1:500

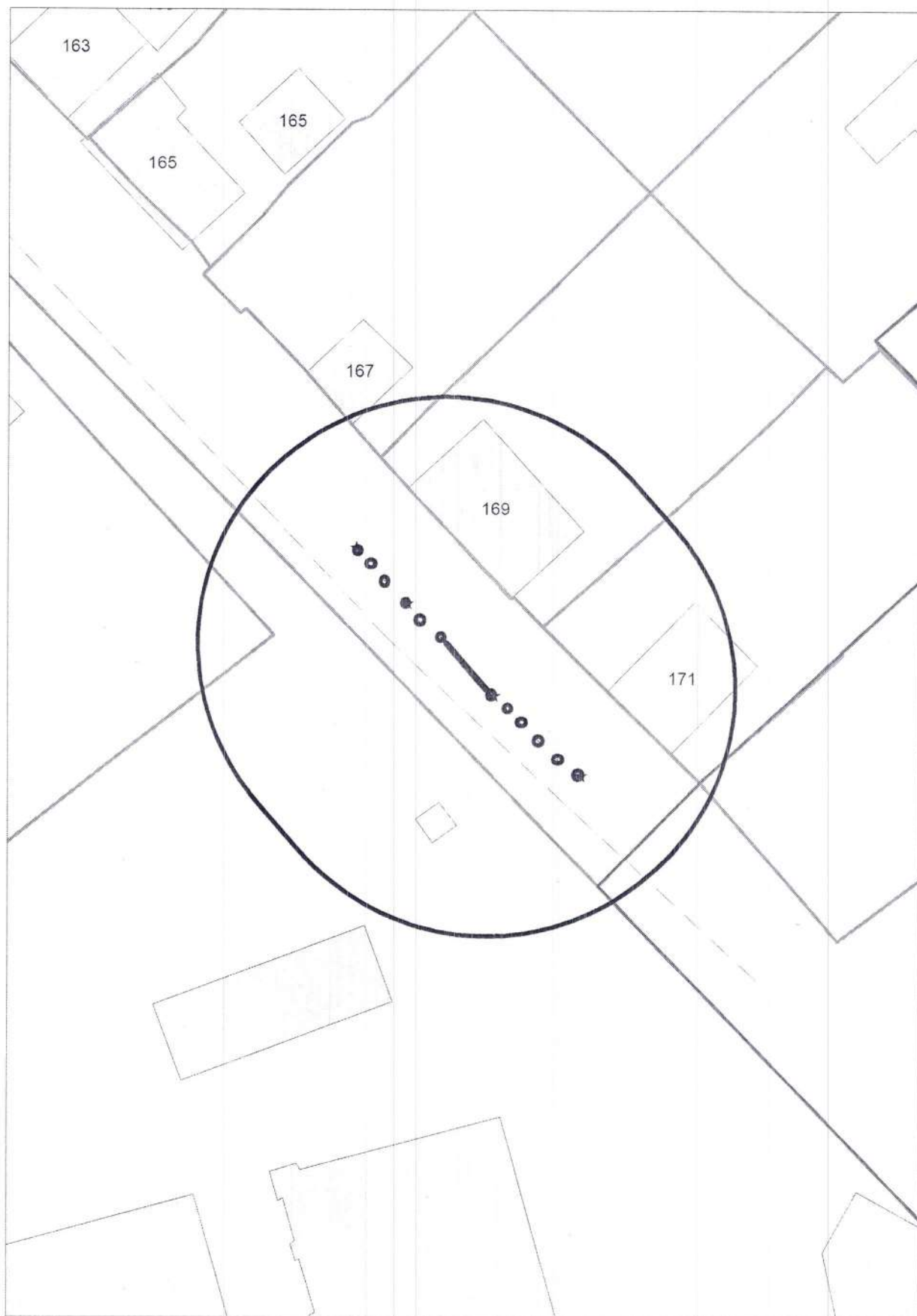


Карта - схема  
с адресным ориентиром: ул. Чемпионская, (2)  
на топографическом плане М 1:500



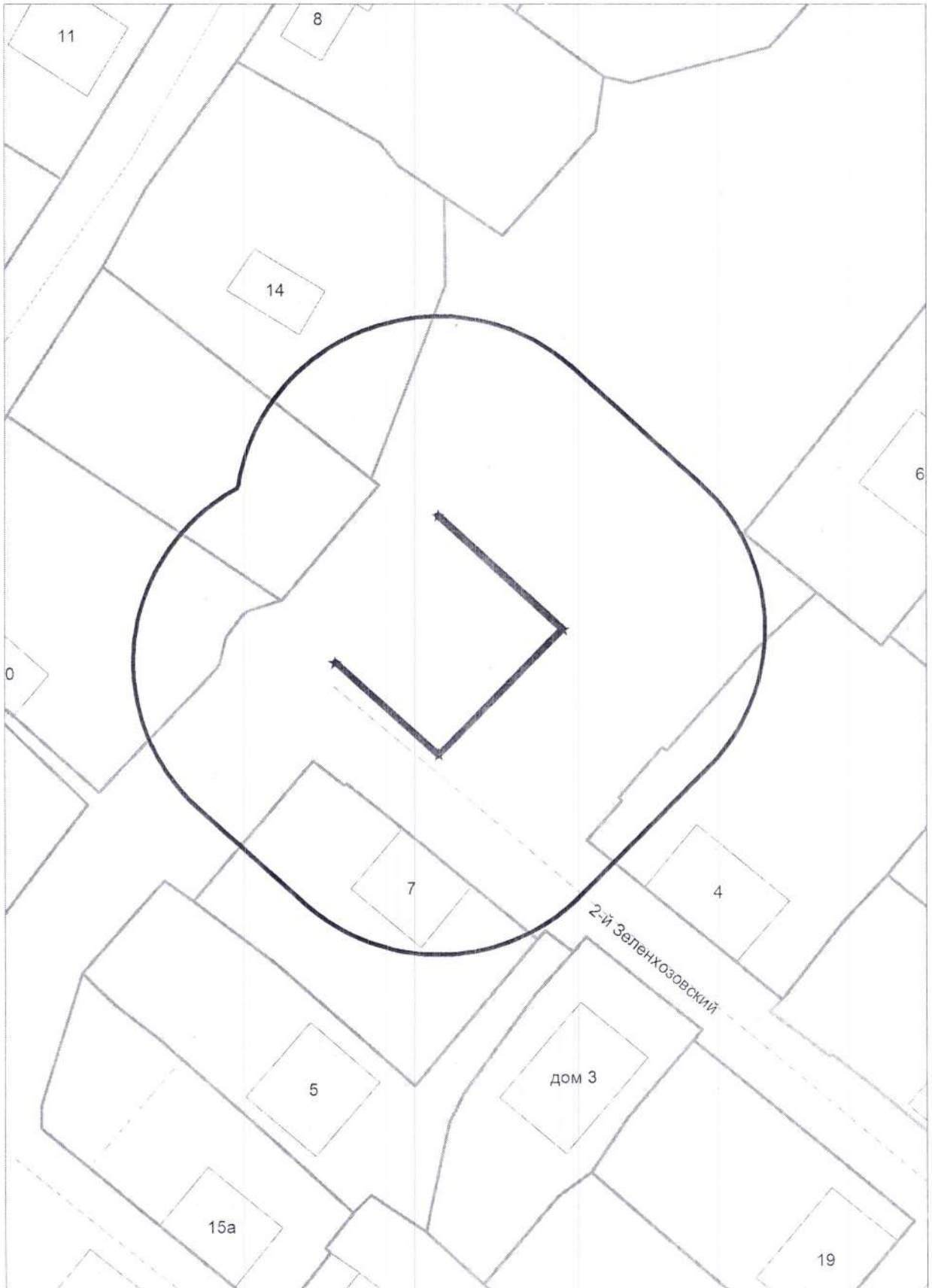
### Карта - схема

с адресным ориентиром: ул. Новороссийская, (171)  
на топографическом плане М 1:500



Карта - схема

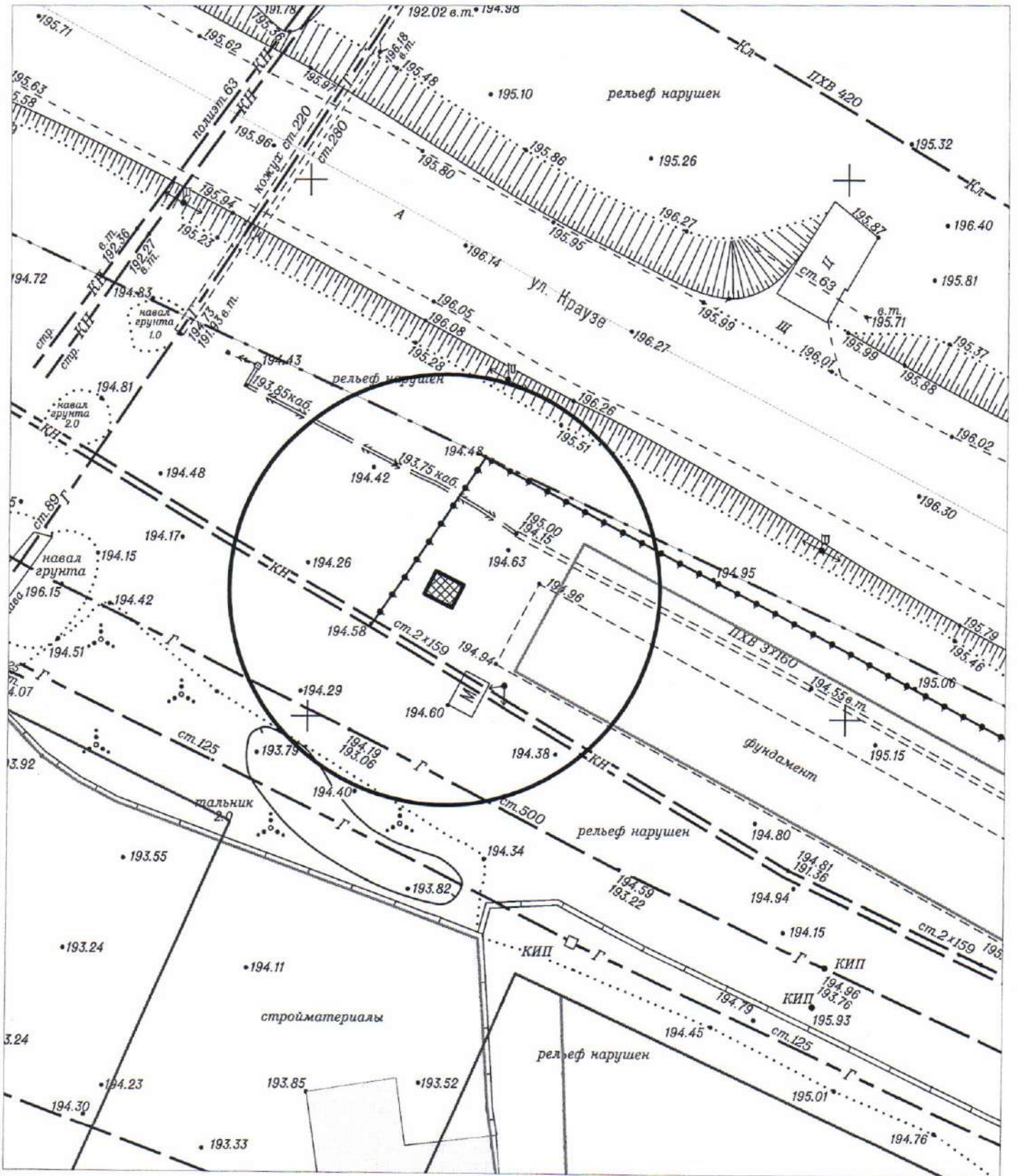
с адресным ориентиром: переулок 2-й Зеленхозовский, (4)  
на топографическом плане М 1:500







КАРТА-СХЕМА территории  
 по адресному ориентиру: г. Новосибирск, ул. Краузе  
 на топографическом плане М 1:500




Условные обозначения:



- нестационарный объект - киоск

КАРТА-СХЕМА ТЕРРИТОРИИ  
по адресному ориентиру: г. Новосибирск, ул. Тайгинская, (17)  
на топографическом плане  
М 1:500





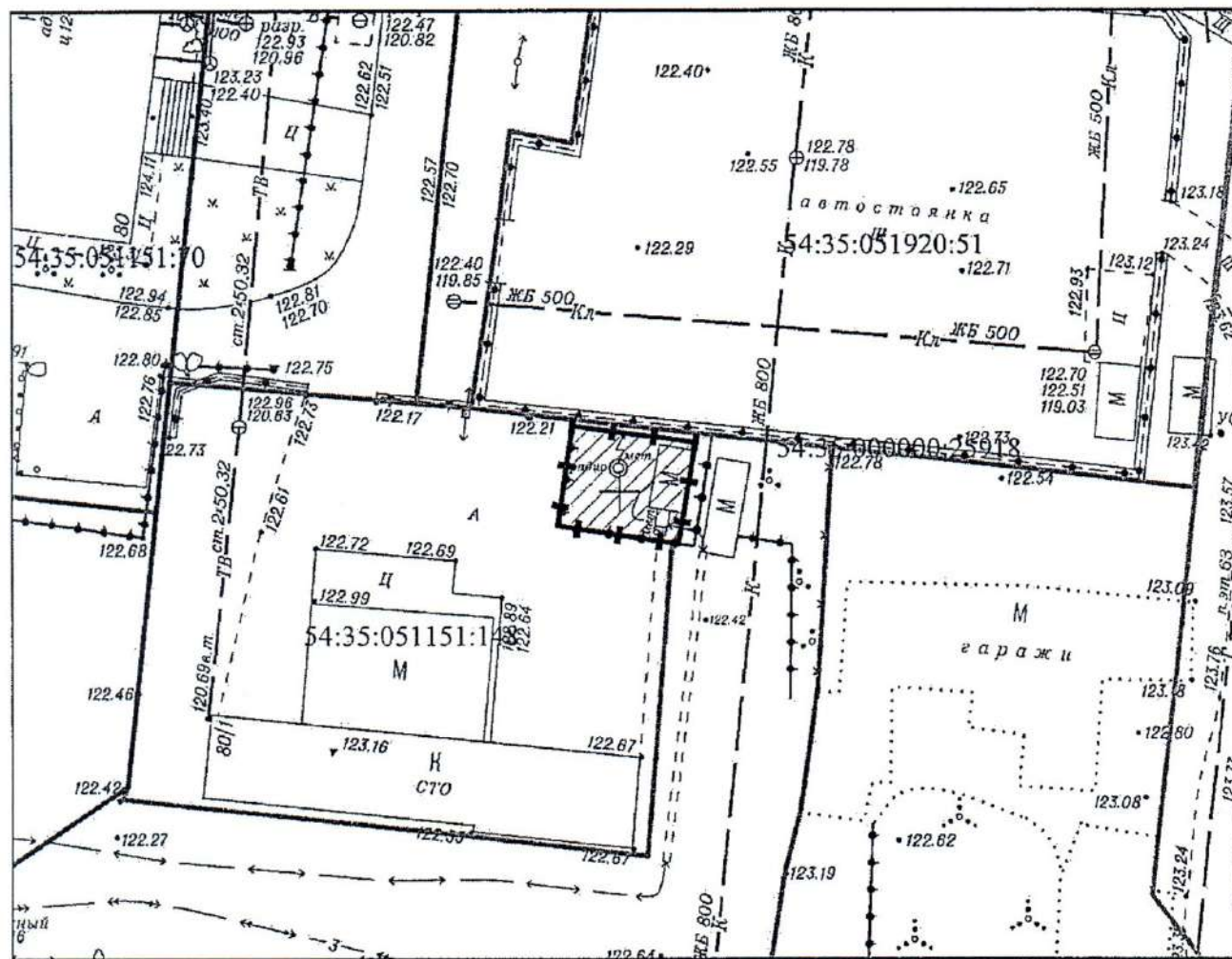
## Граница разрешенных к использованию земель и земельных участков на кадастровом плане территории

Местоположение: Новосибирская область, г. Новосибирск, Кировский район, ул. Сибиряков-Гвардейцев

Кадастровый квартал: 54:35:051151




Учетный номер: 23222

Планшеты масштаба 1:500 № 10050



Масштаб 1:500

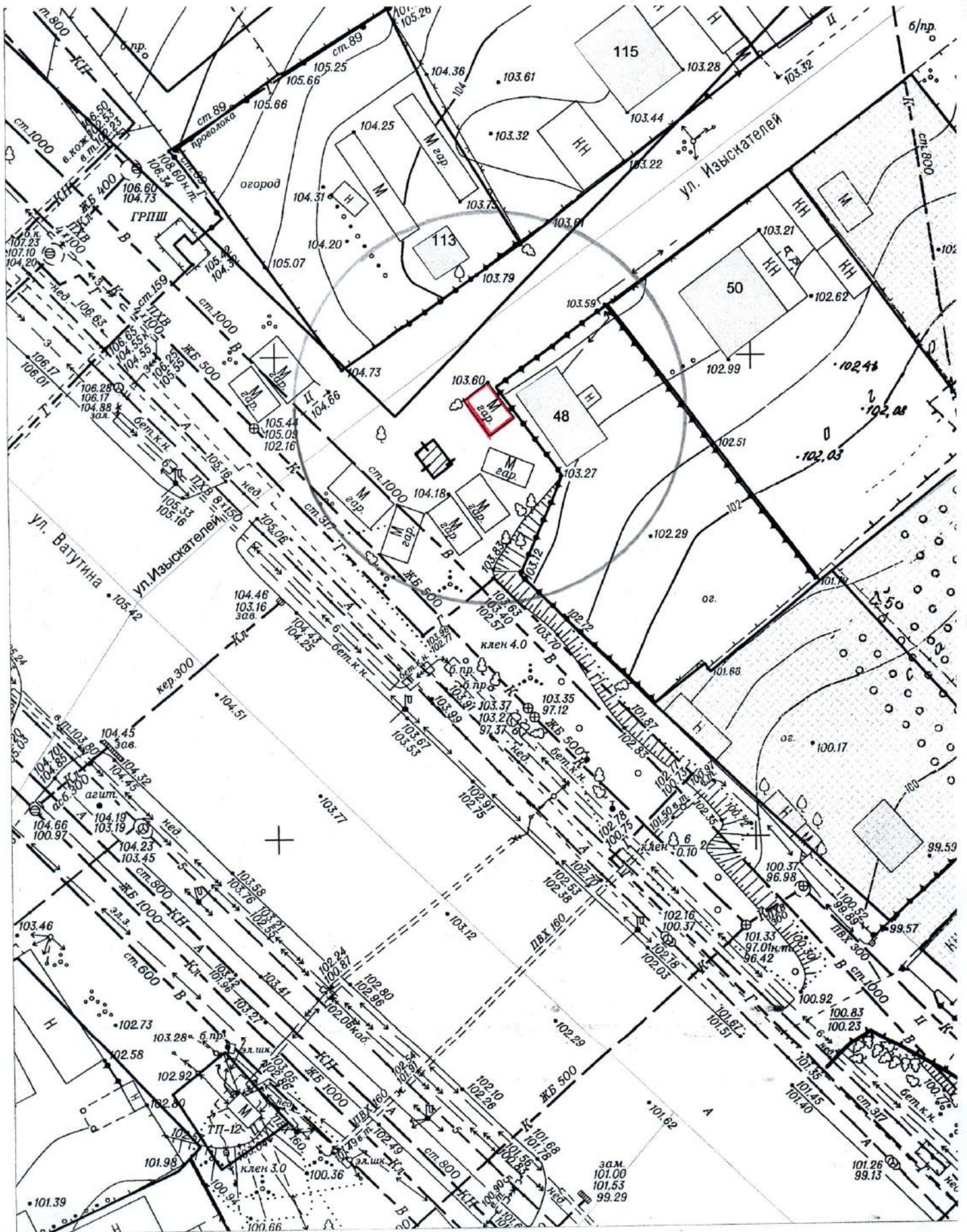
Условные обозначения:

-  красная линия
-  границы предоставленных земельных участков
-  граница разрешенных к использованию земель

# Карта – схема территории №

по адресному ориентиру: ул. Изыскателей, (48).

на топографическом плане М 1:500



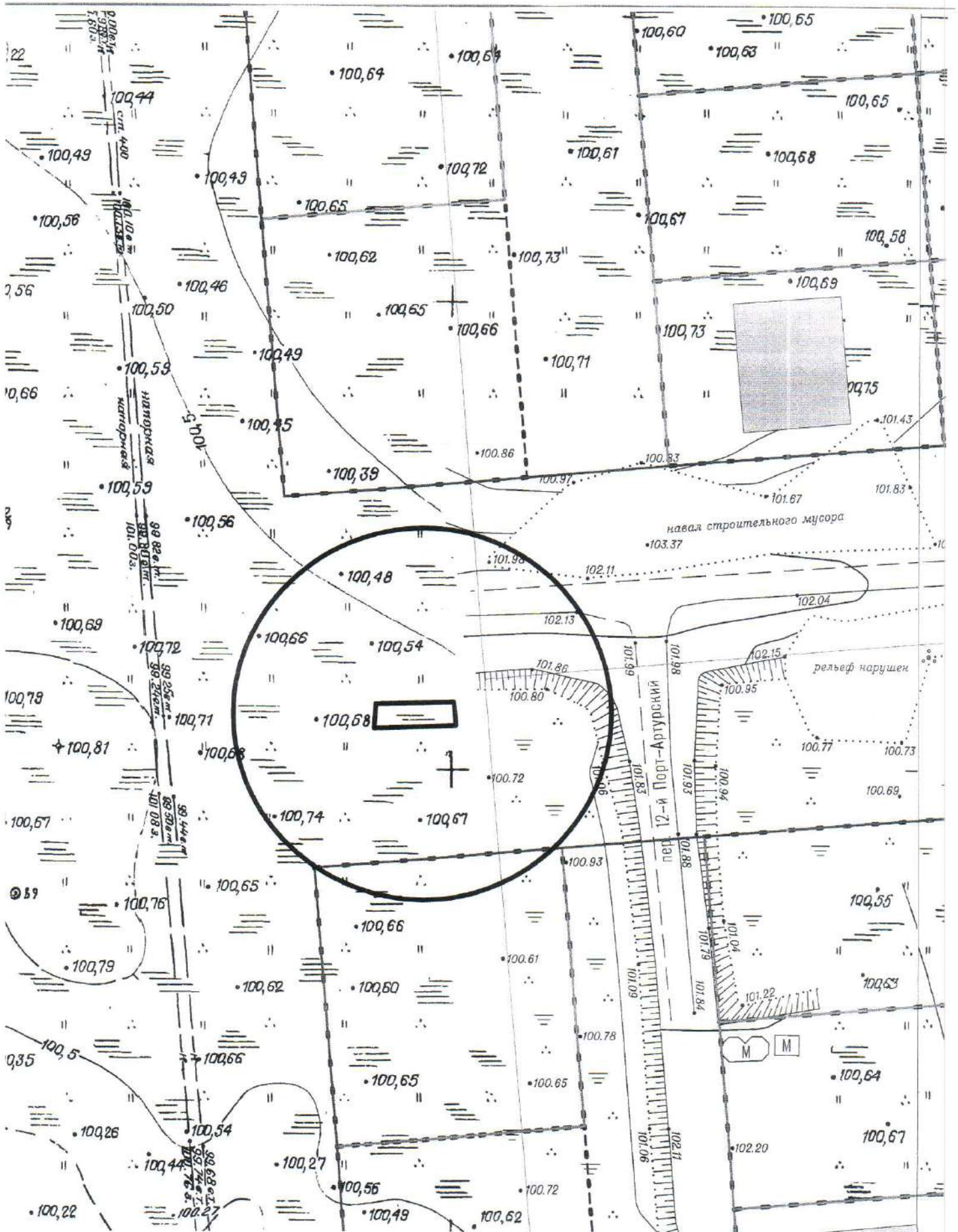




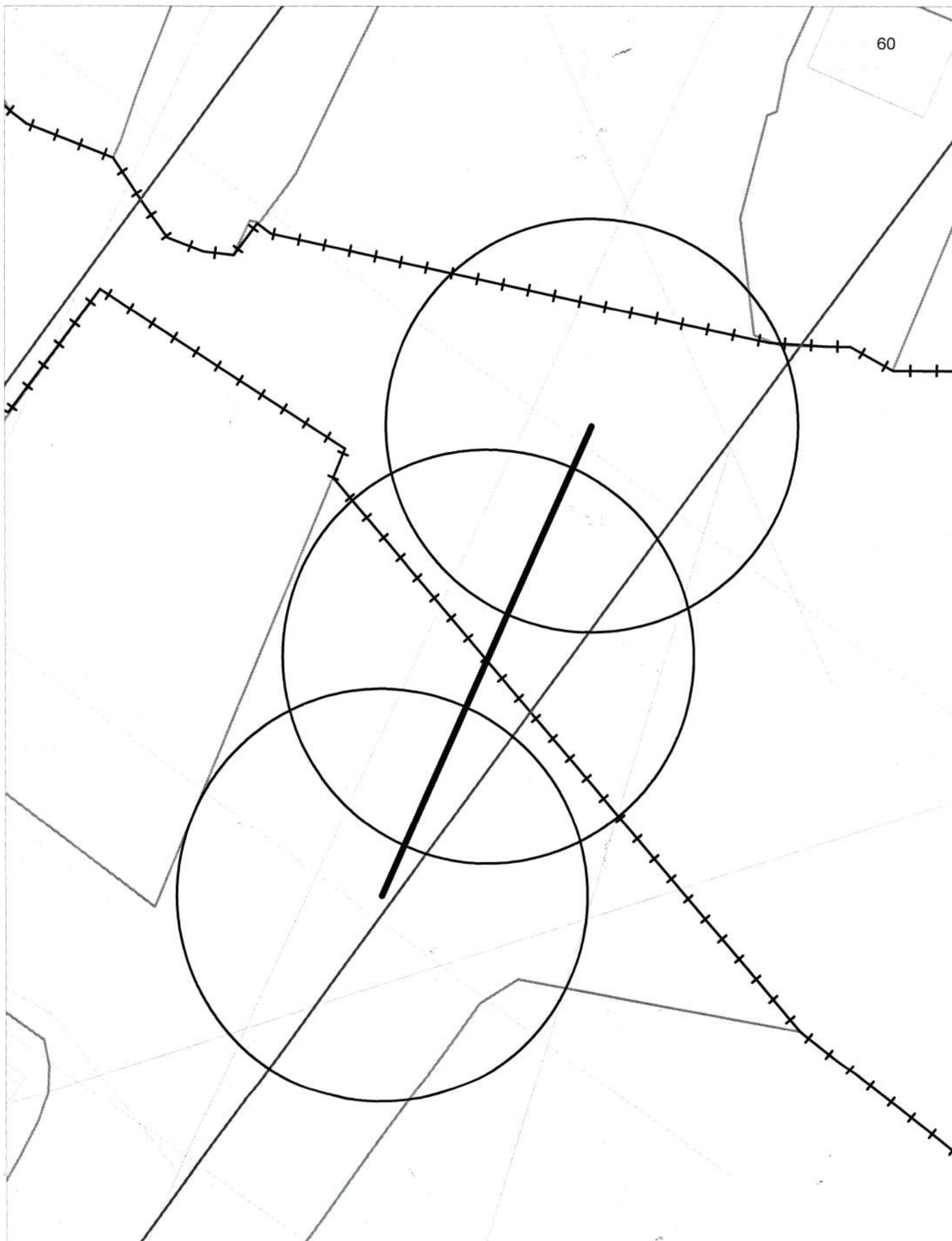


# Карта-схема территории

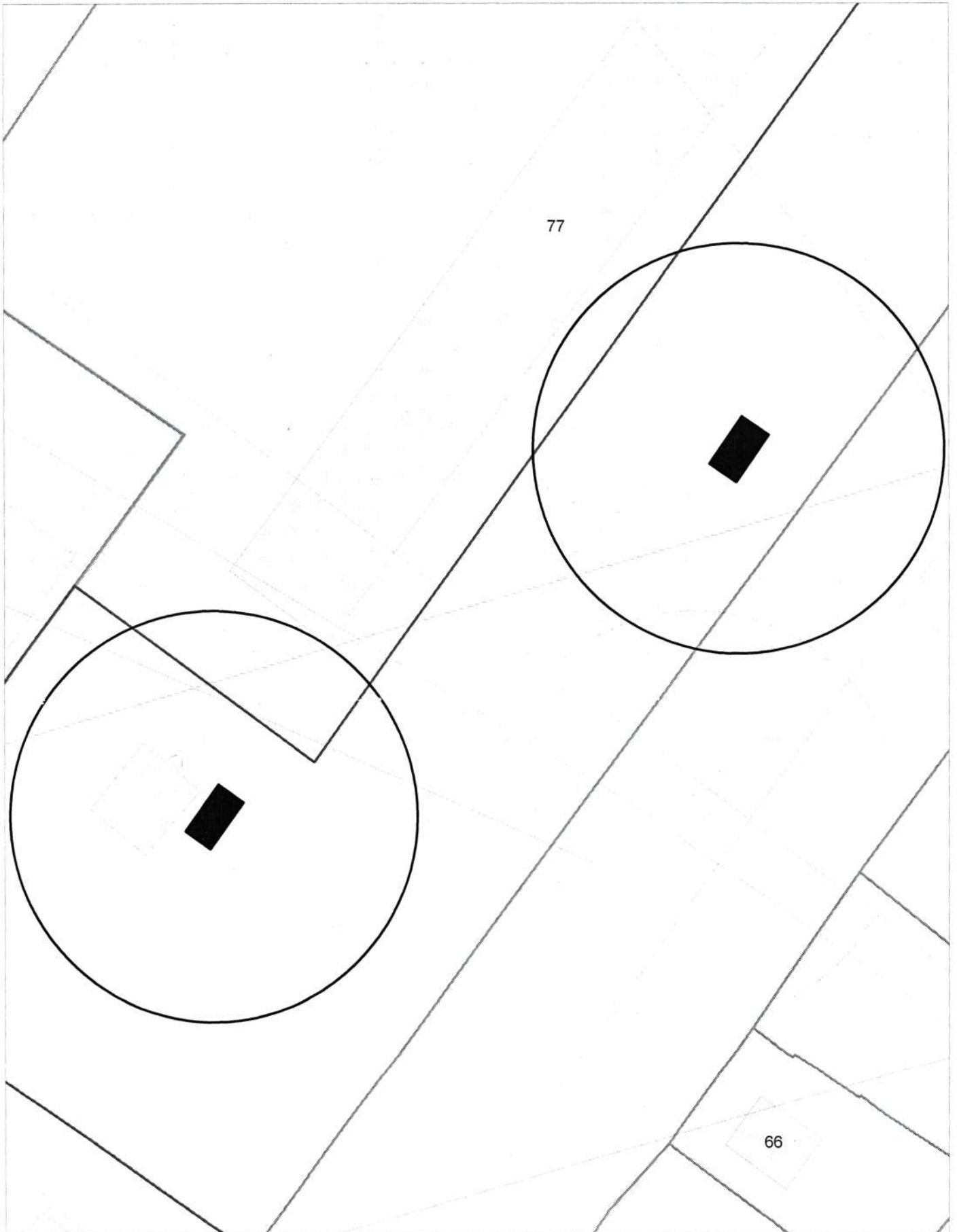
по адресному ориентиру: ул. 12-й Порт-Артурский пер. 37  
на топографическом плане М 1:500



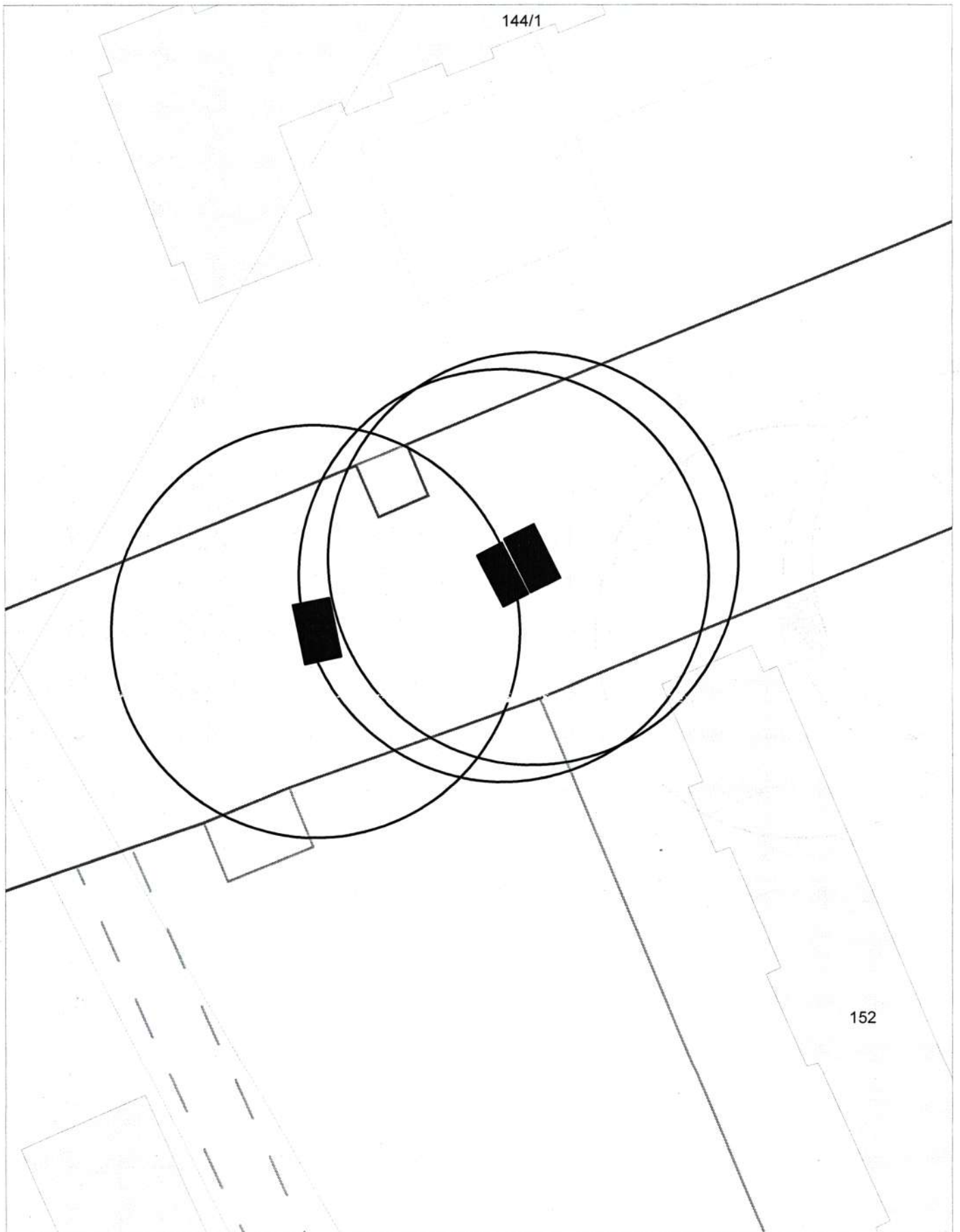
**Карта-схема территории  
по адресному ориентиру улица Лобова, (60)  
на топографическом плане М 1:500**



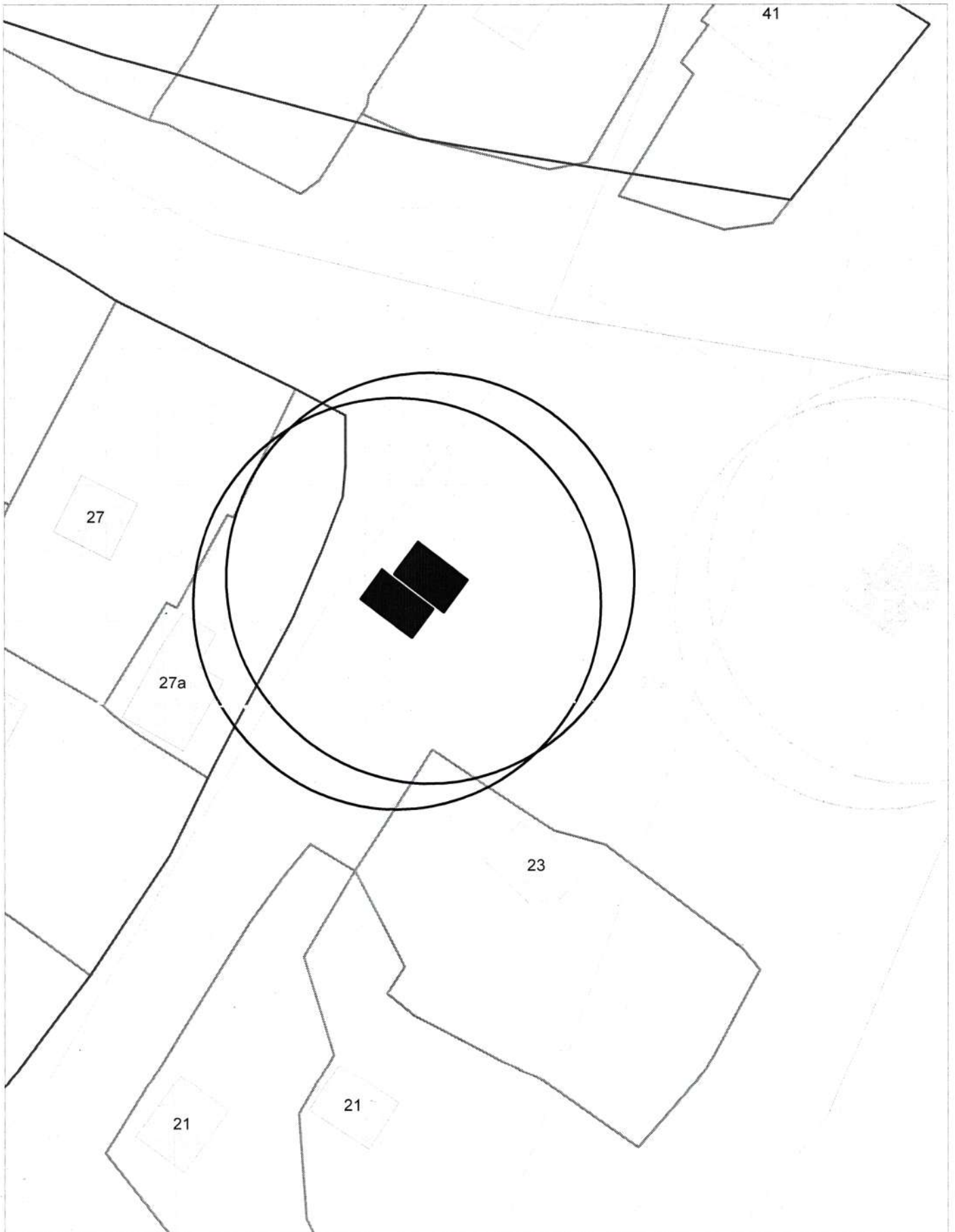
**Карта-схема территории  
по адресному ориентиру улица Автогенная, (77)  
на топографическом плане М 1:500**



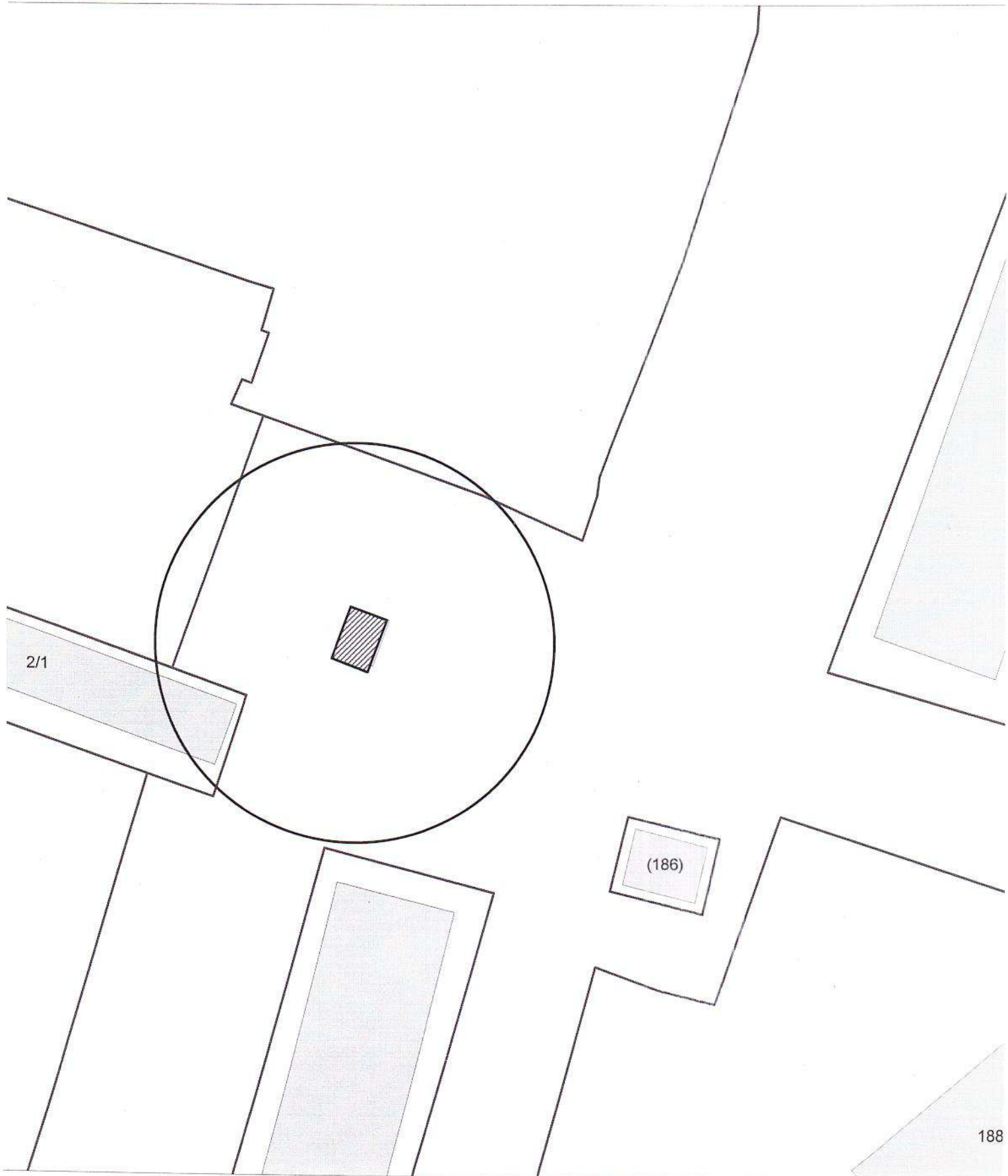
**Карта-схема территории  
по адресному ориентиру улица Выборная, (152)  
на топографическом плане М 1:500**



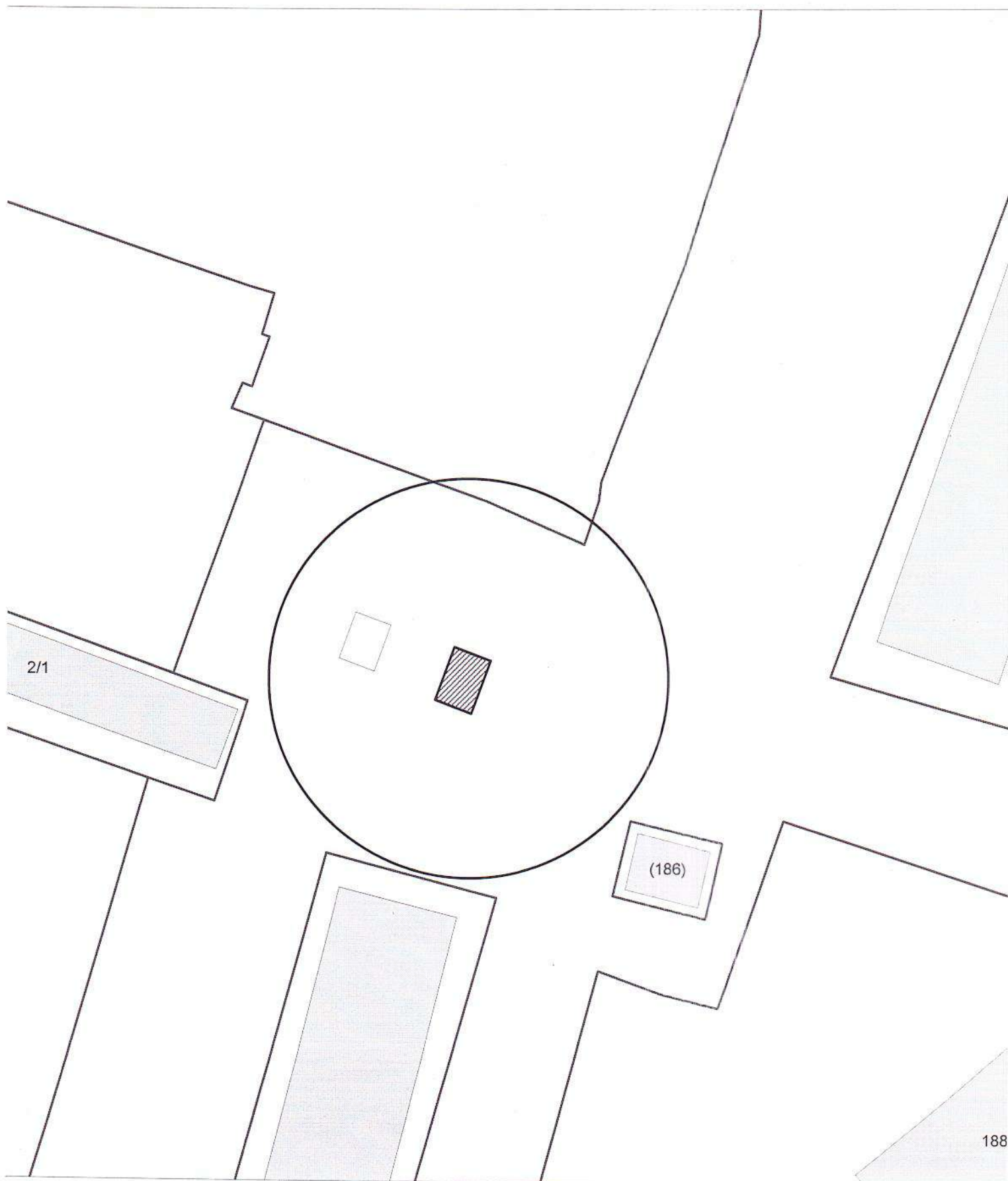
**Карта-схема территории  
по адресному ориентиру переулок Камышенский Лог, (27а)  
на топографическом плане М 1:500**



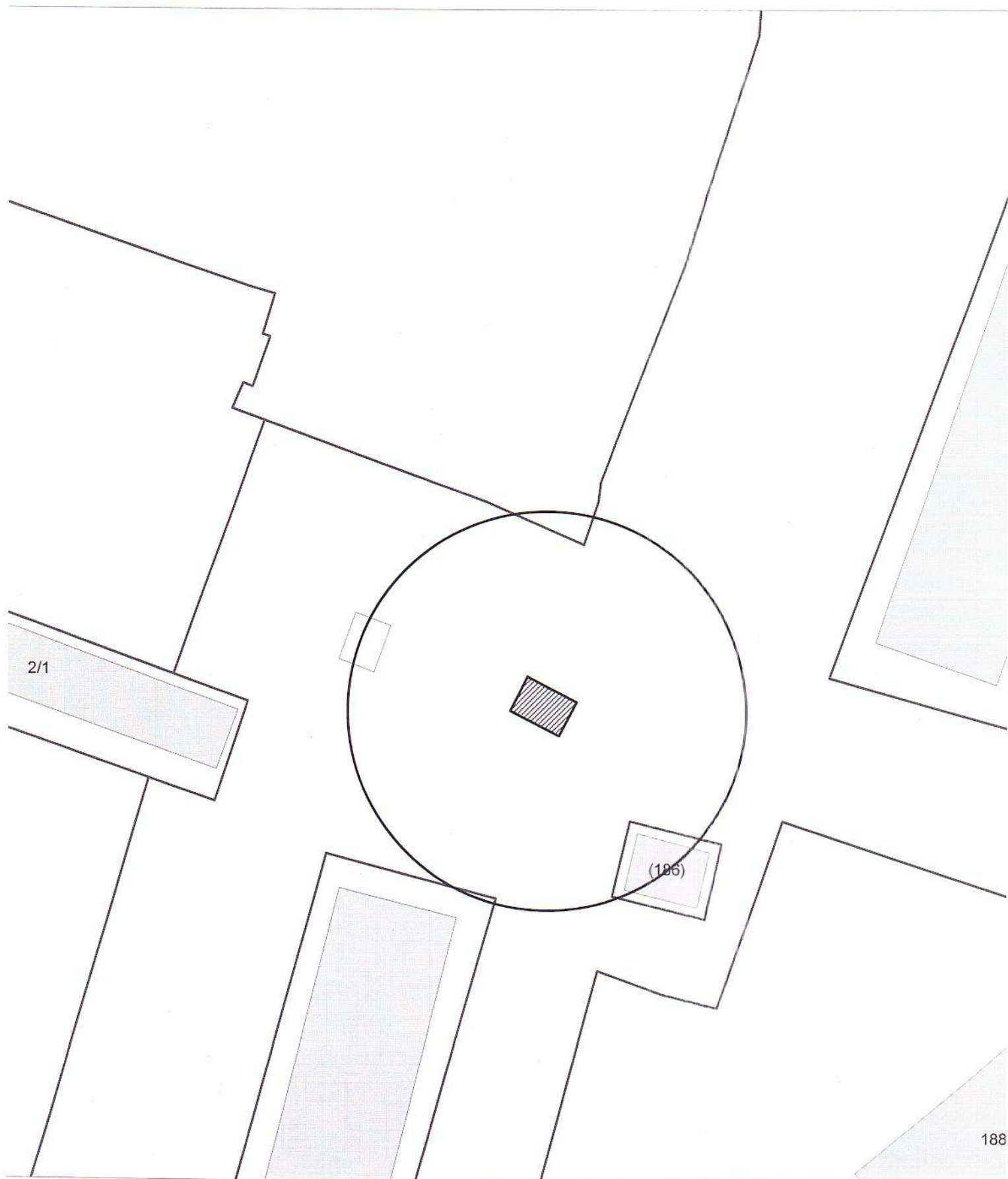
Карта-схема территории  
размещения нестационарного объекта по ул. Первомайская, (186)  
на топографическом плане  
М 1:500



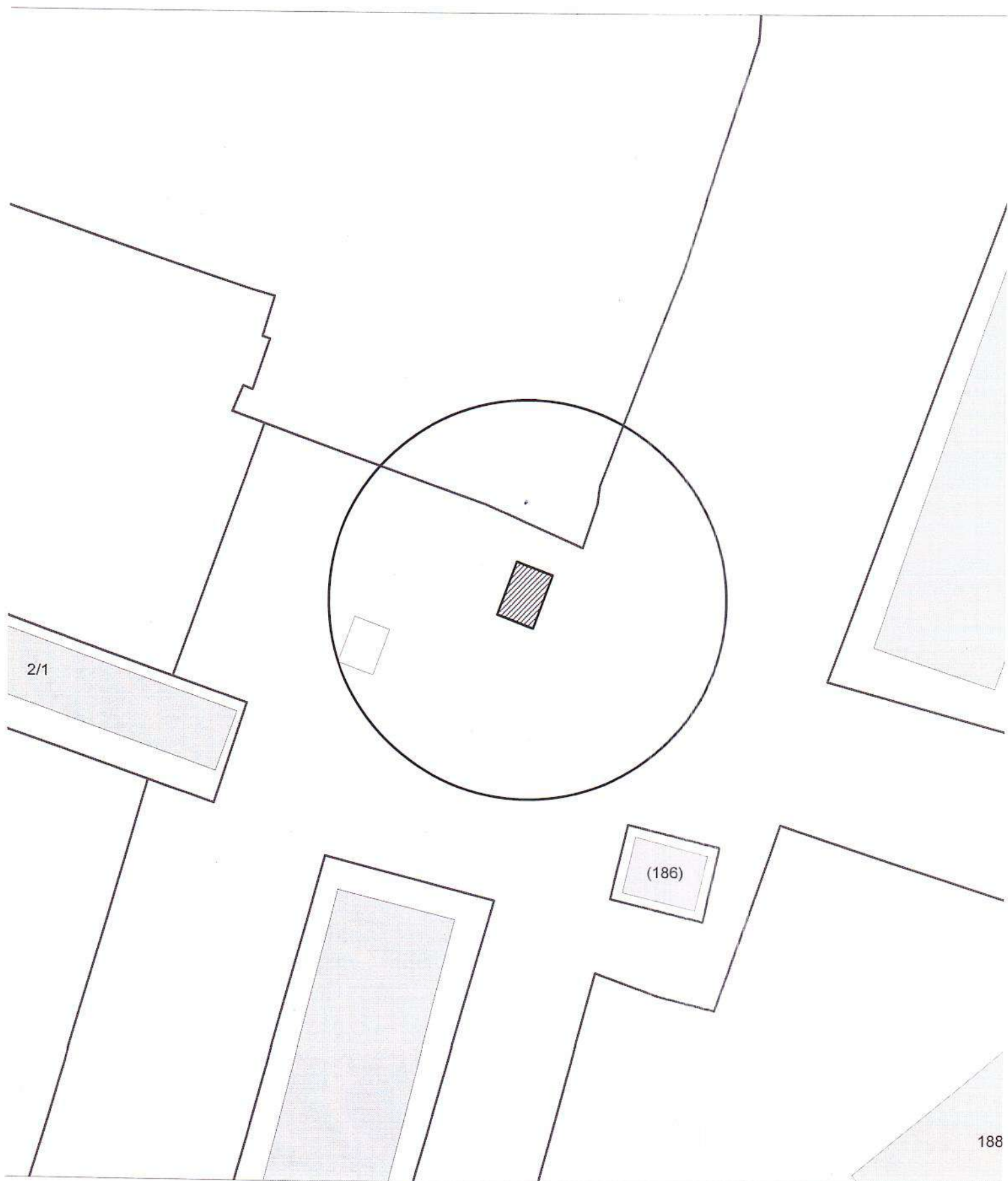
Карта-схема территории  
размещения нестационарного объекта по ул. Первомайская, (186)  
на топографическом плане  
М 1:500



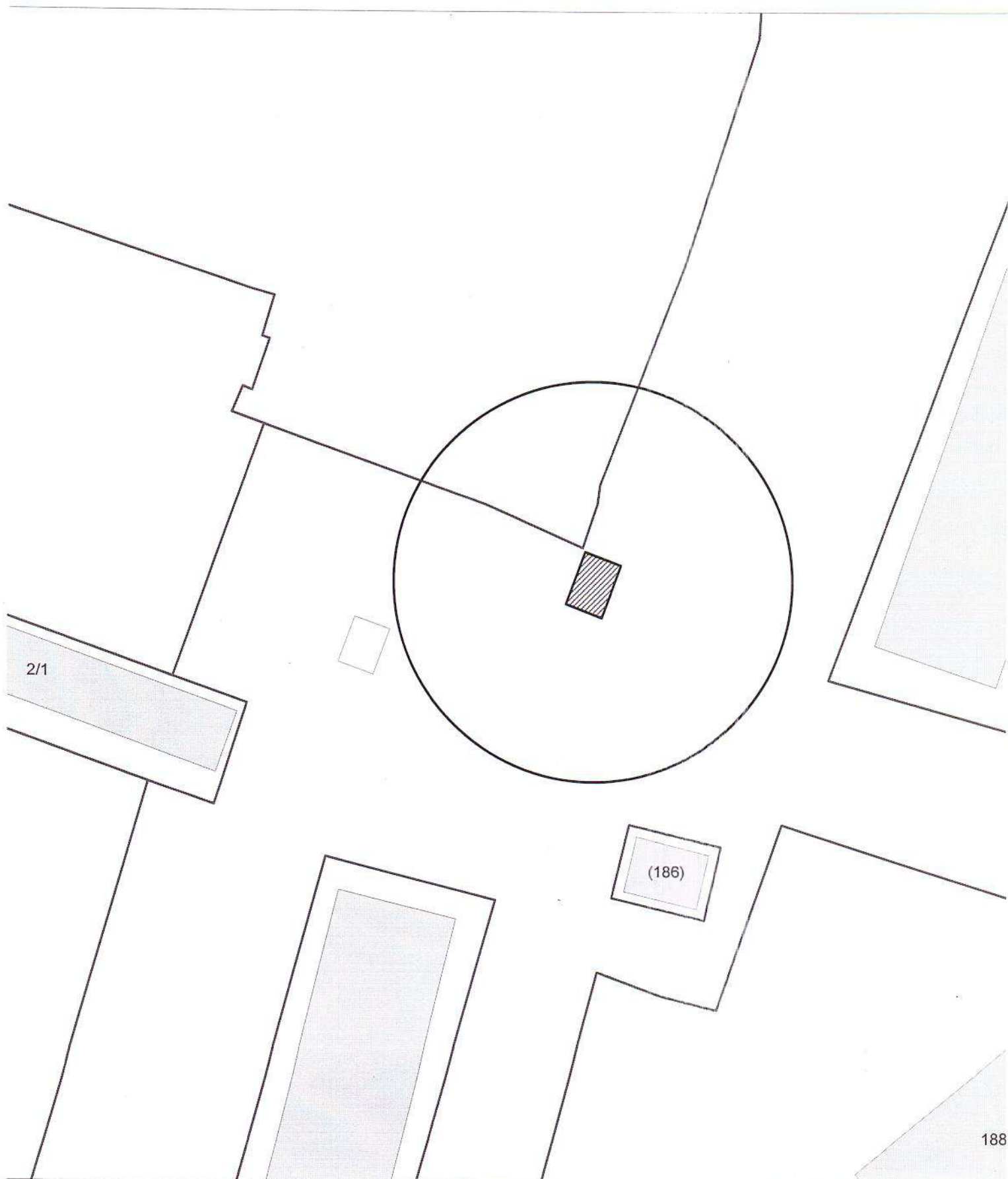
Карта-схема территории  
размещения нестационарного объекта по ул. Первомайская, (186)  
на топографическом плане  
М 1:500



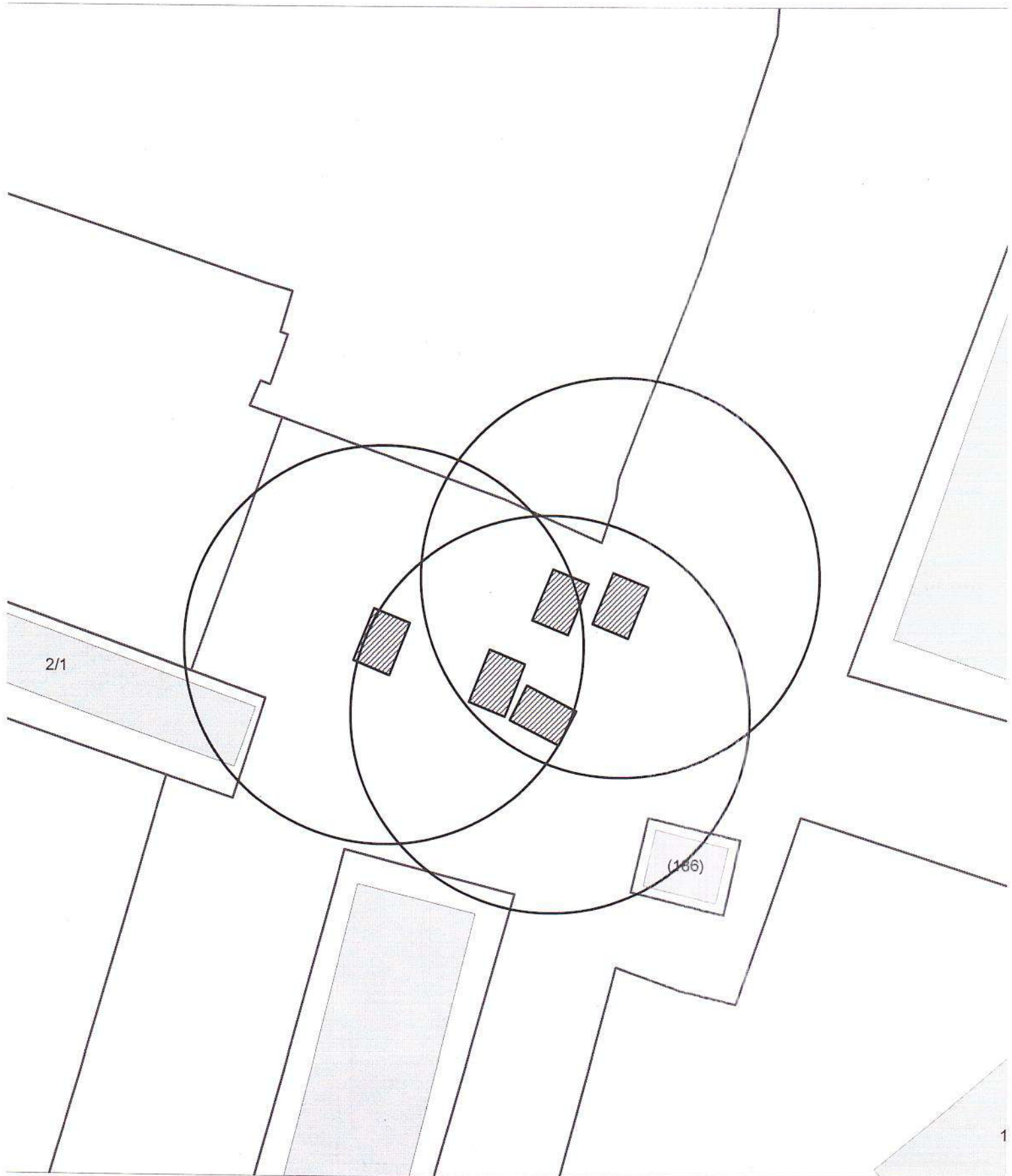
Карта-схема территории  
размещения нестационарного объекта по ул. Первомайская, (186)  
на топографическом плане  
М 1:500



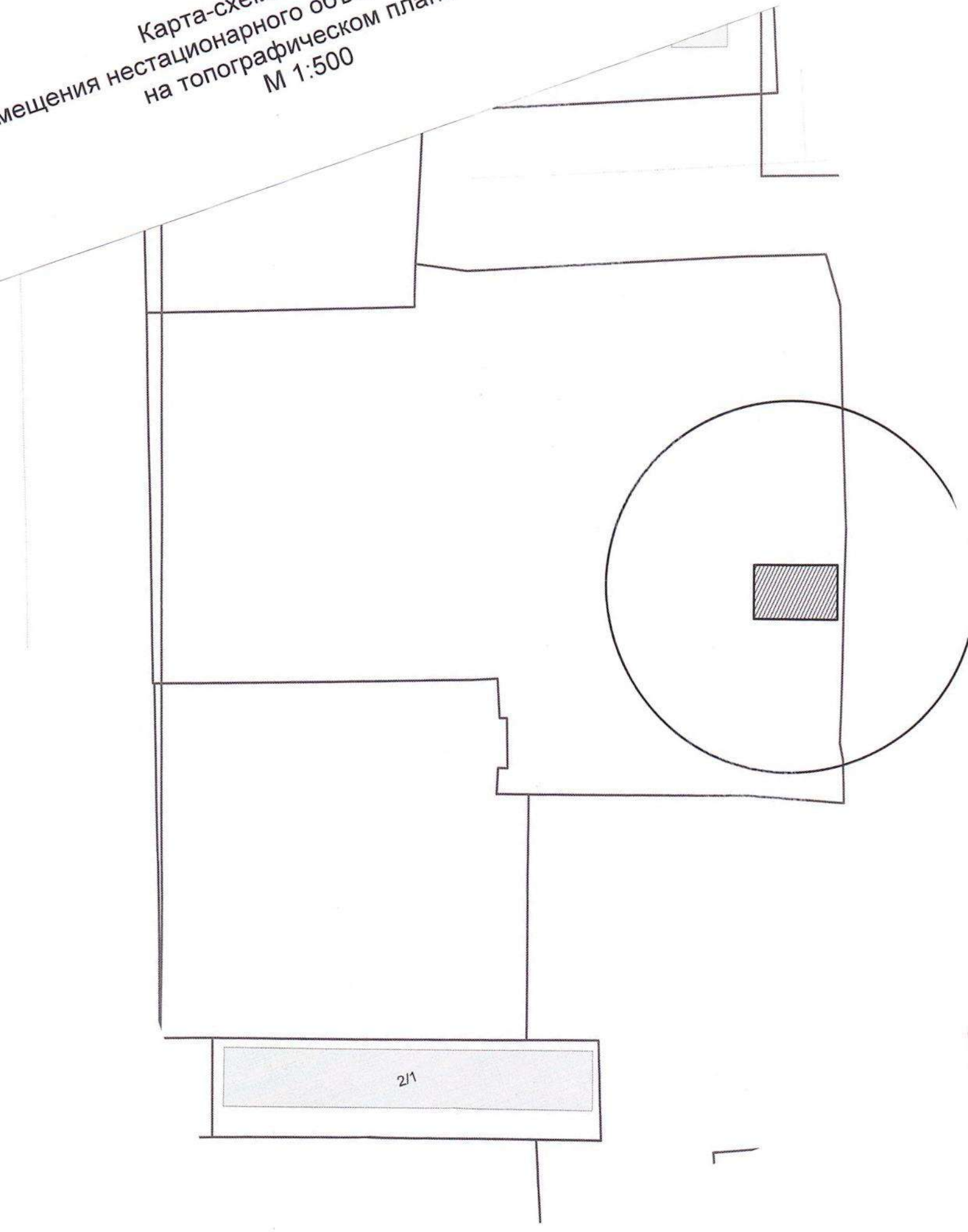
Карта-схема территории  
размещения нестационарного объекта по ул. Первомайская, (186)  
на топографическом плане  
М 1:500



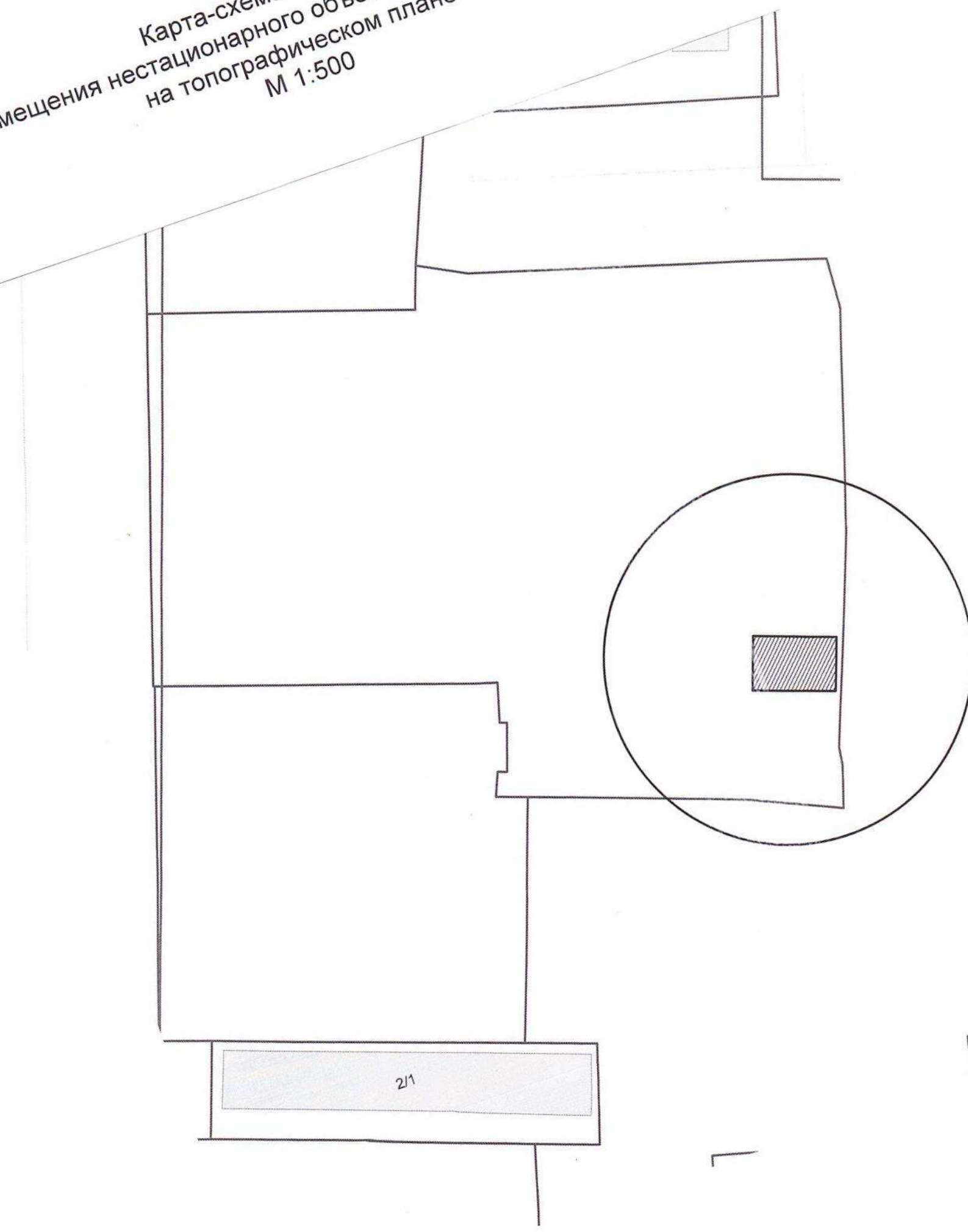
Карта-схема территории  
размещения нестационарного объекта по ул. Первомайская, (186)  
на топографическом плане  
М 1:500



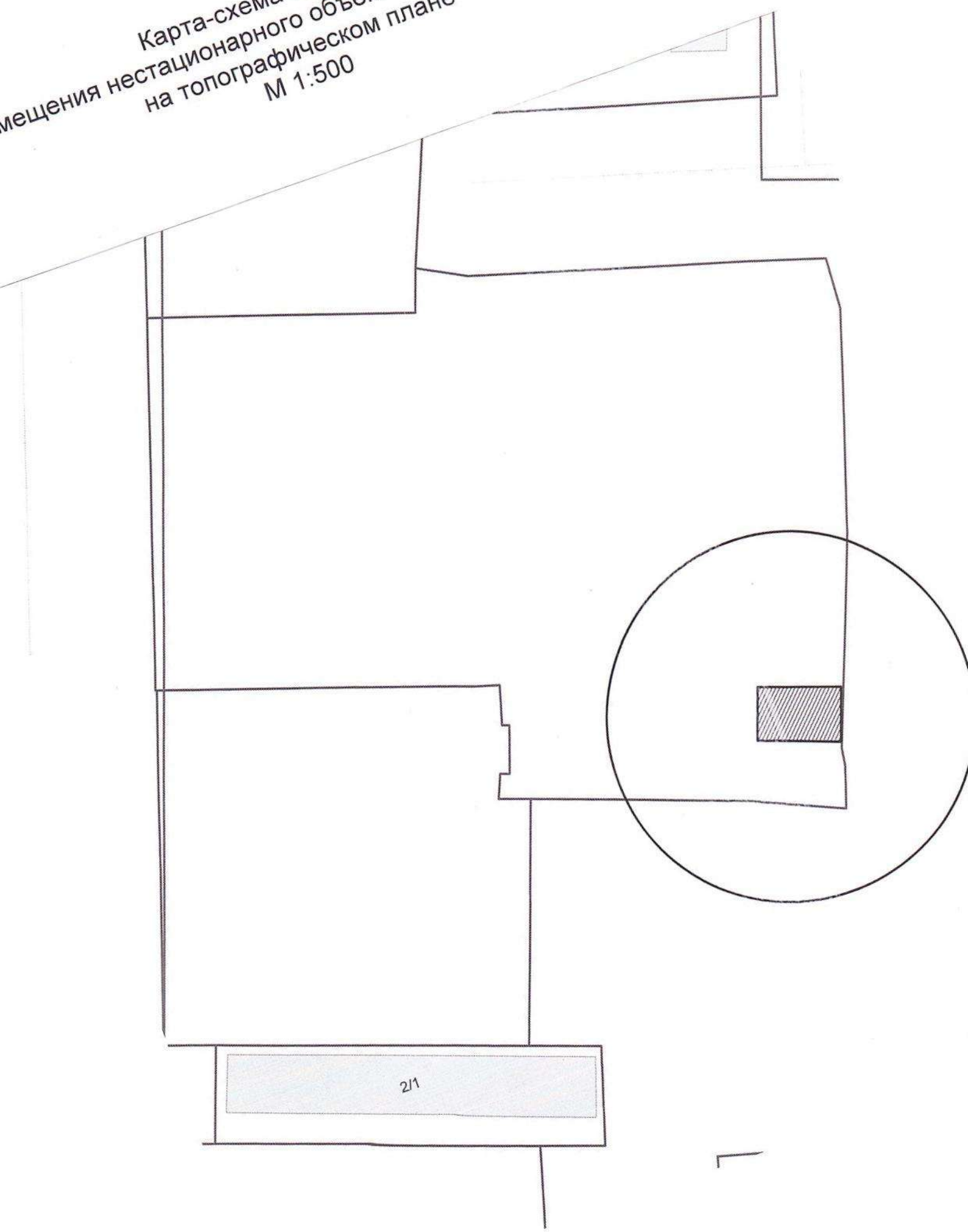
Карта-схема территории  
мещения нестационарного объекта по ул. Чапаева, (6)  
на топографическом плане  
М 1:500



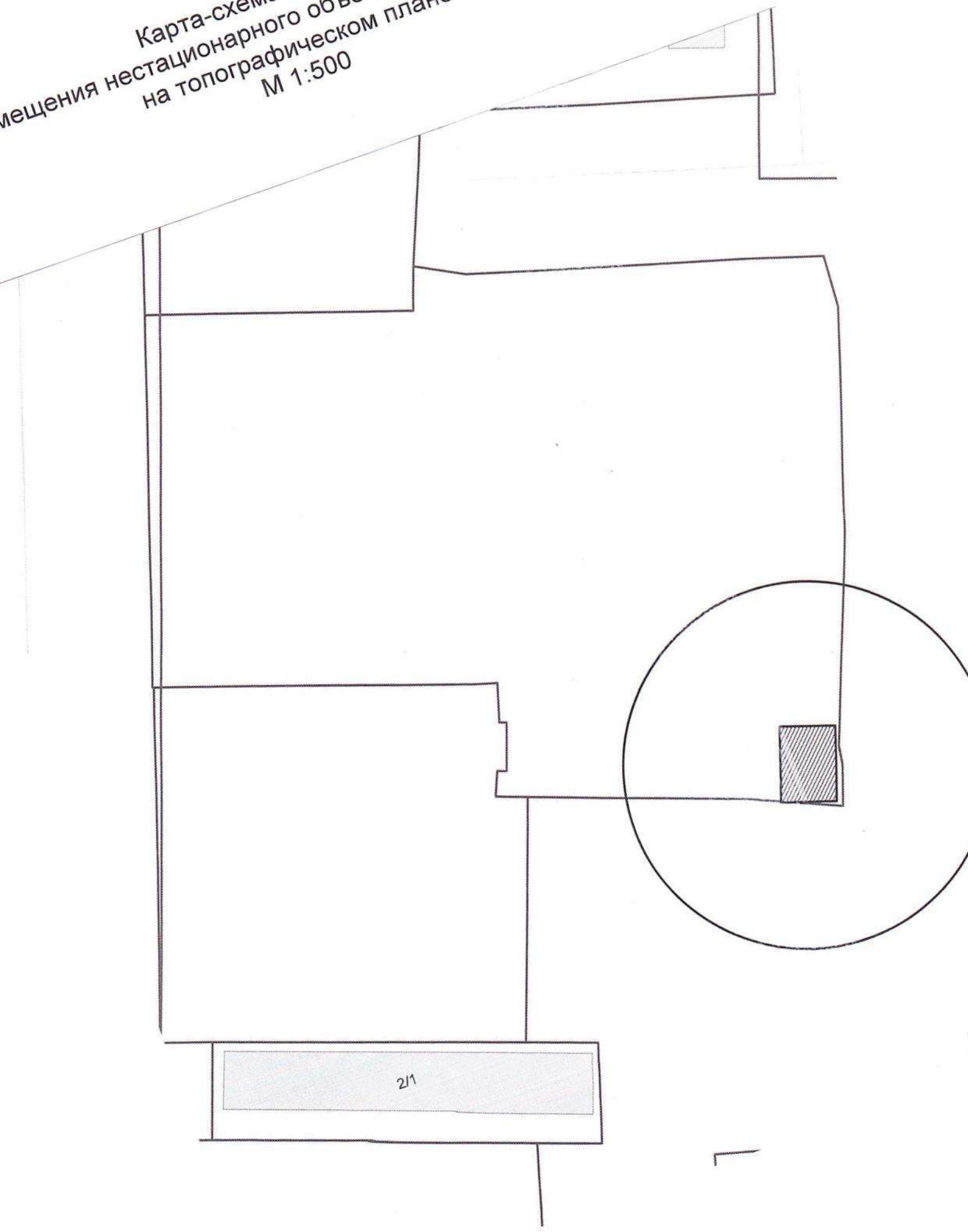
Карта-схема территории  
мещения нестационарного объекта по ул. Чапаева, (6)  
на топографическом плане  
М 1:500



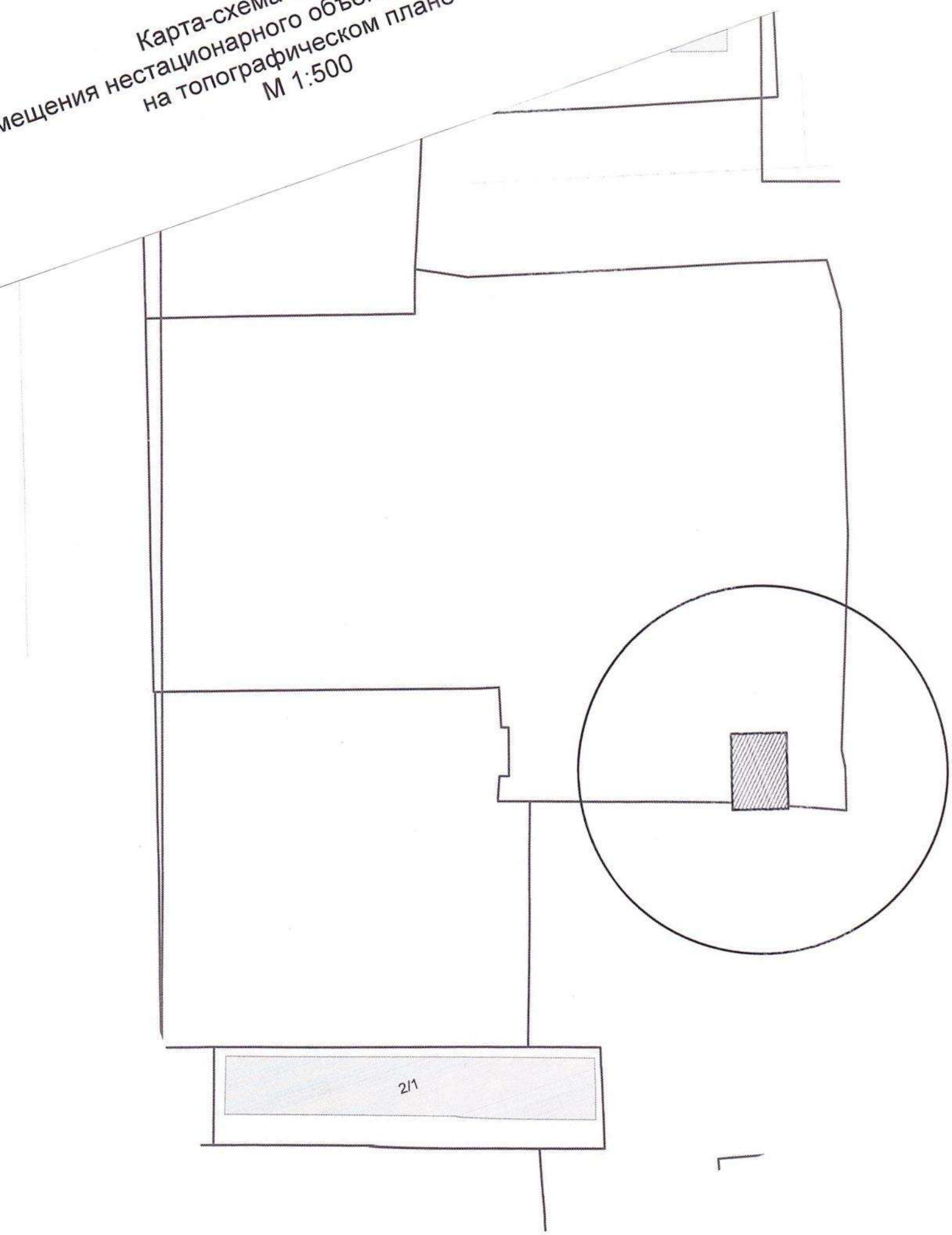
Карта-схема территории  
мещения нестационарного объекта по ул. Чапаева, (6)  
на топографическом плане  
М 1:500



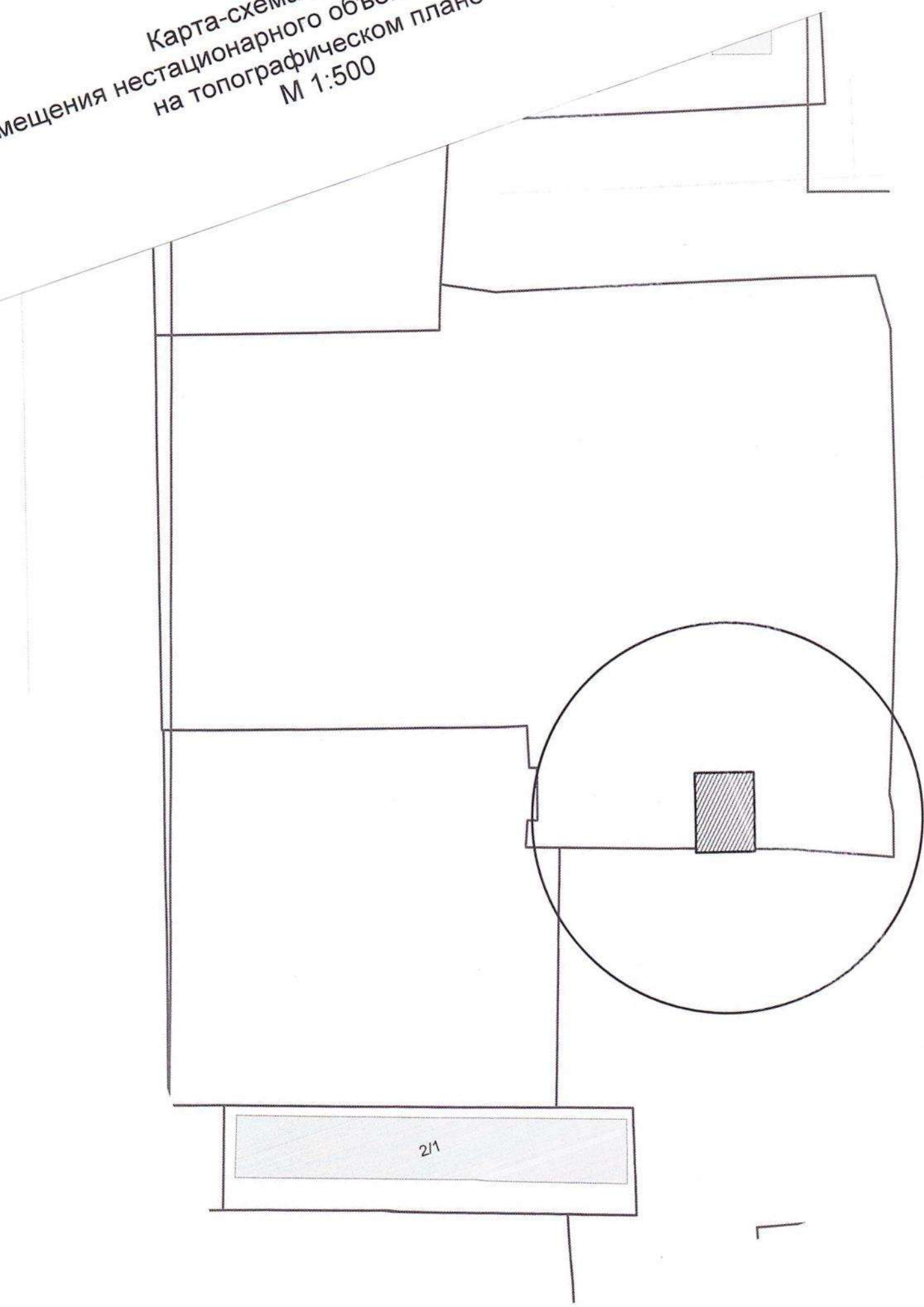
Карта-схема территории  
мещения нестационарного объекта по ул. Чапаева, (6)  
на топографическом плане  
М 1:500



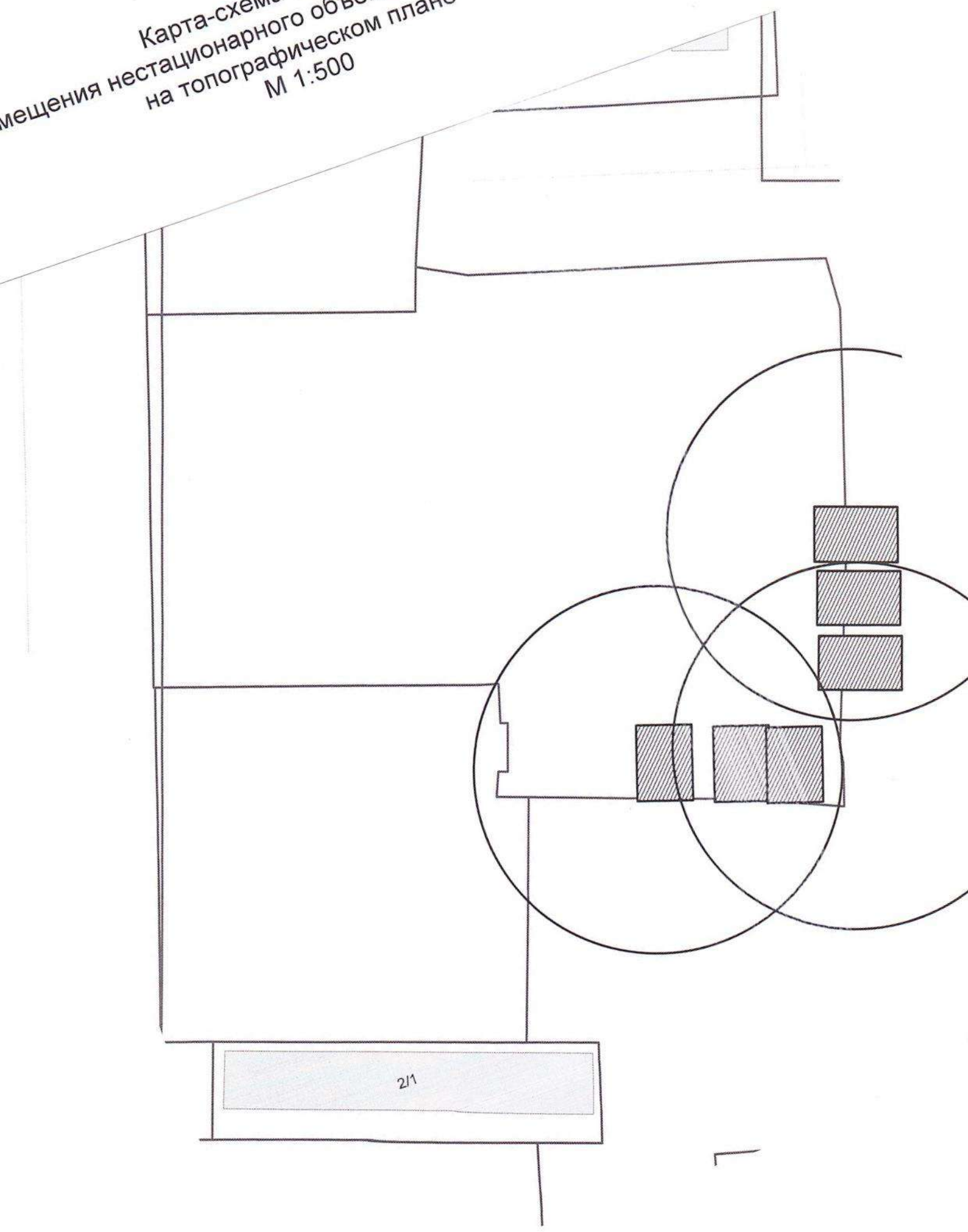
Карта-схема территории  
мещения нестационарного объекта по ул. Чапаева, (6)  
на топографическом плане  
М 1:500



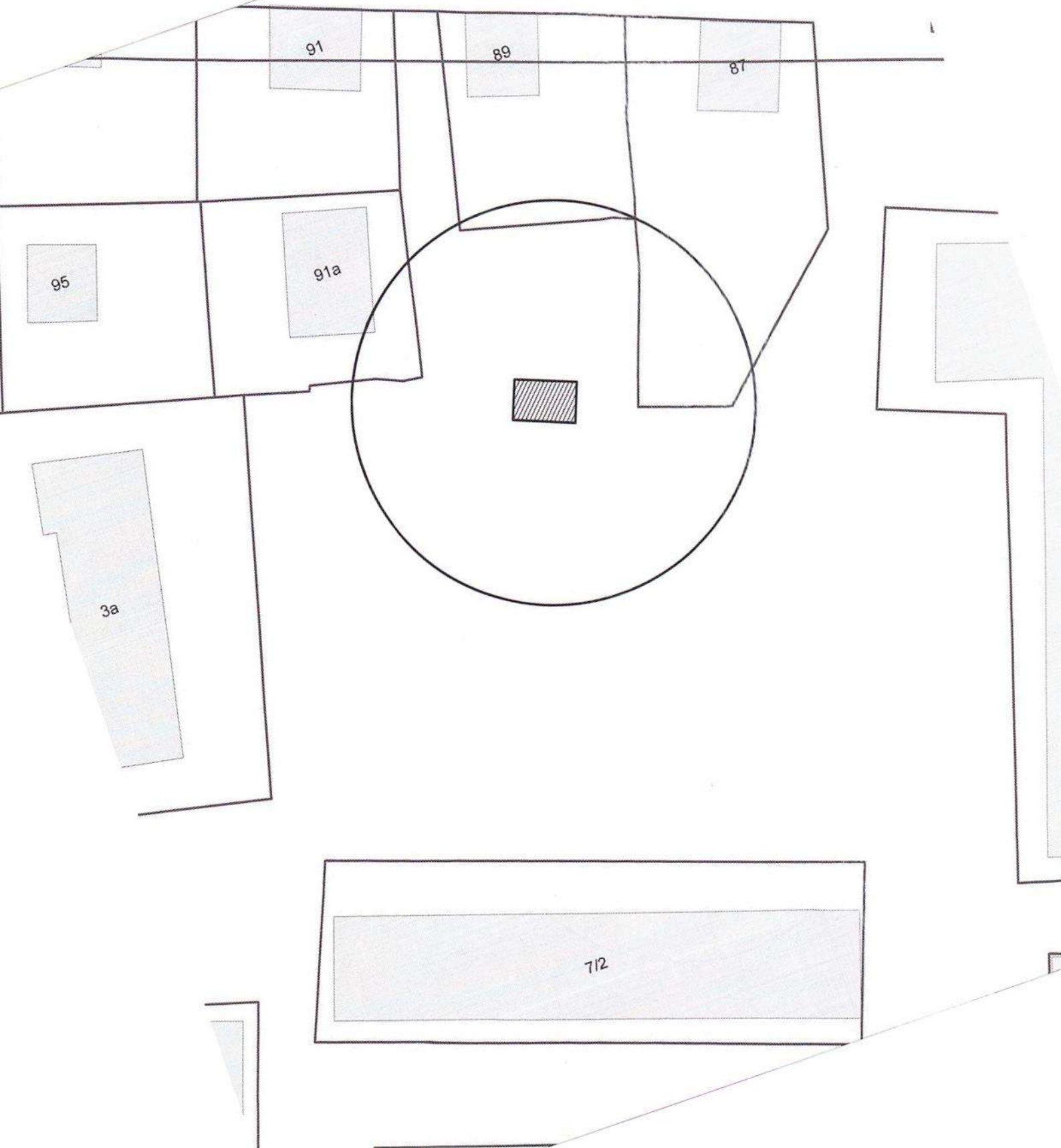
Карта-схема территории  
мещения нестационарного объекта по ул. Чапаева, (6)  
на топографическом плане  
М 1:500



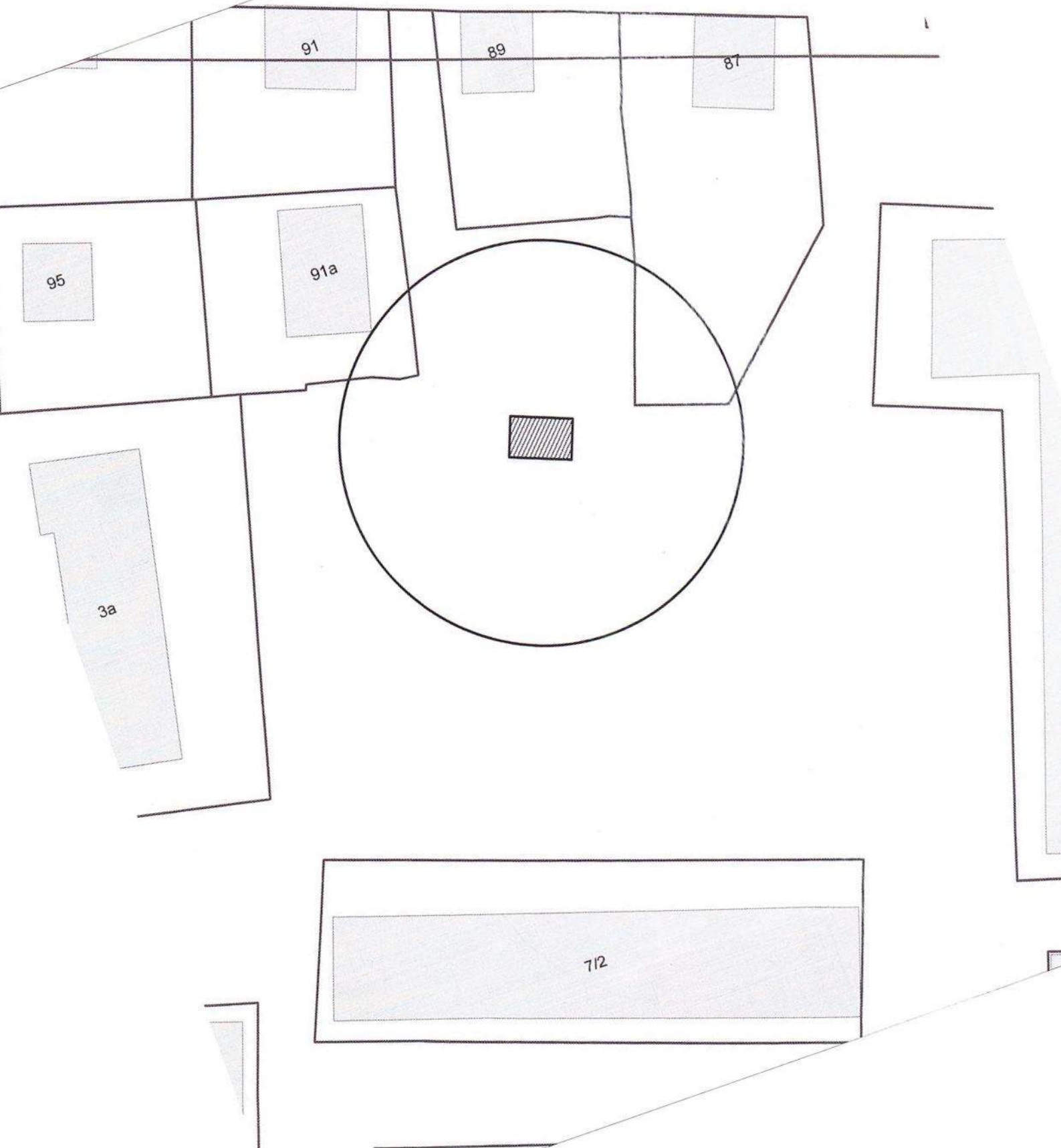
Карта-схема территории  
мещения нестационарного объекта по ул. Чапаева, (6)  
на топографическом плане  
М 1:500



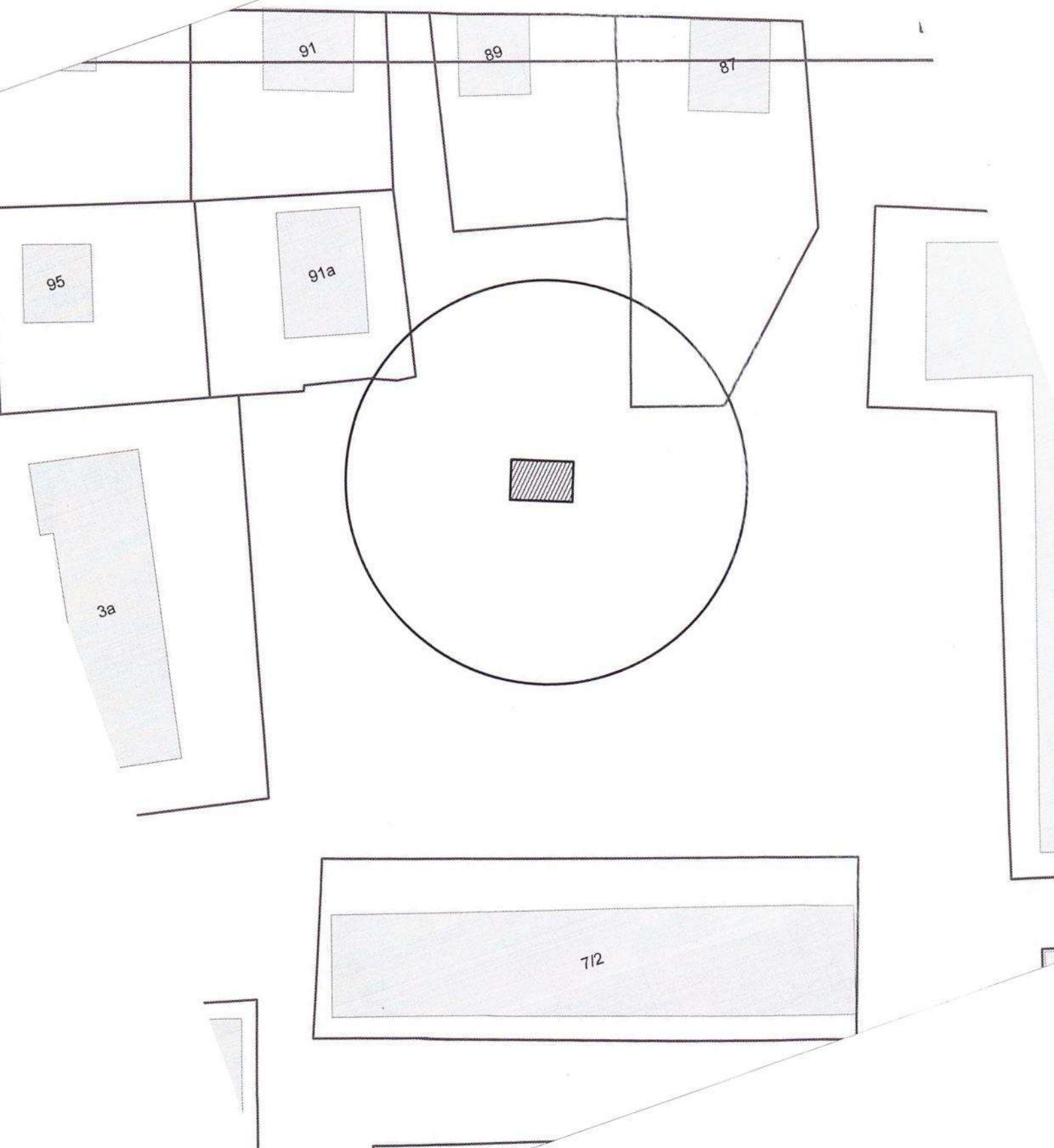
Карта-схема территории  
мещения нестационарного объекта по ул. Чапаева, (7)  
на топографическом плане  
М 1:500



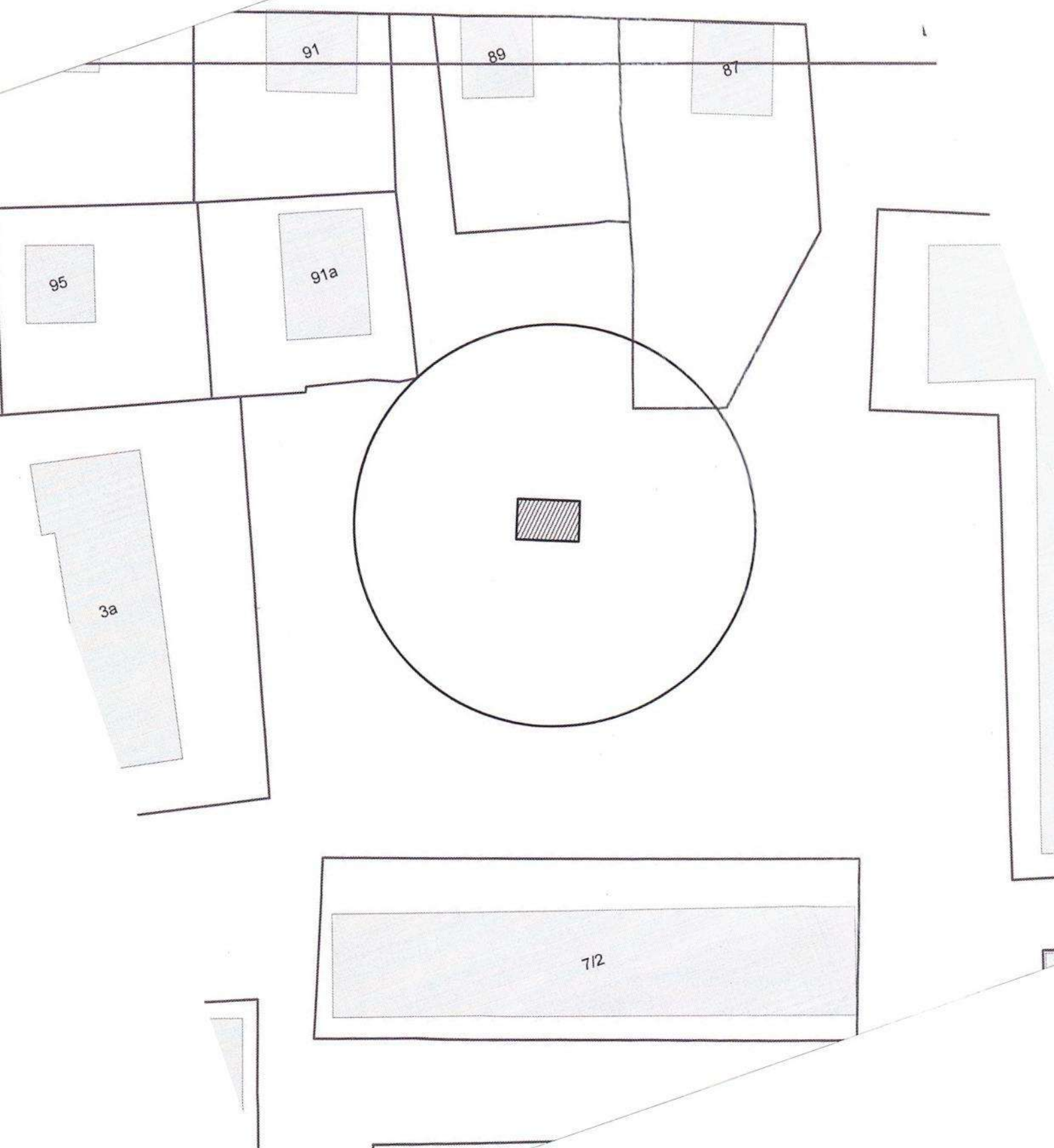
Карта-схема территории  
мещения нестационарного объекта по ул. Чапаева, (7)  
на топографическом плане  
М 1:500



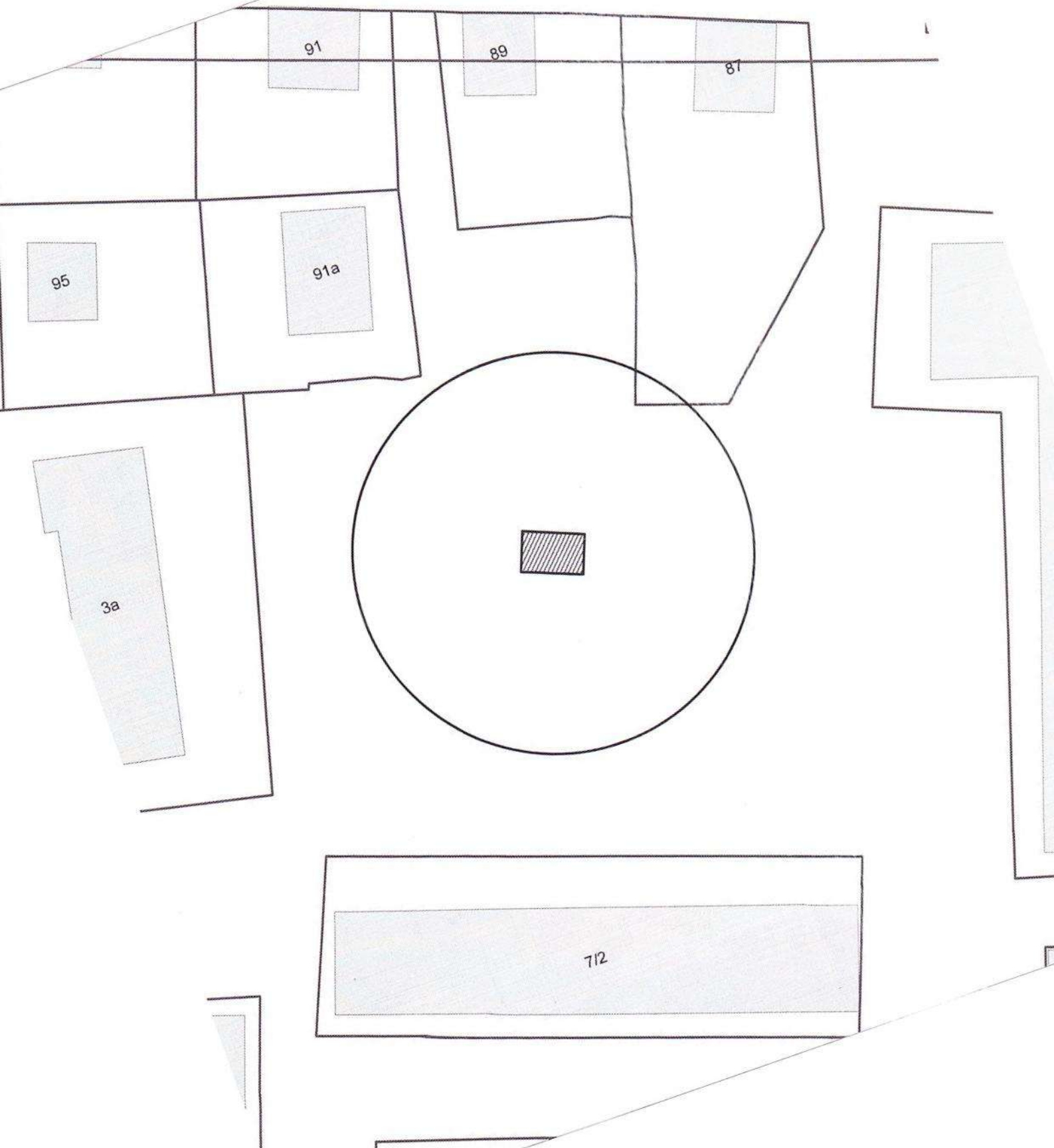
Карта-схема территории  
мещения нестационарного объекта по ул. Чапаева, (7)  
на топографическом плане  
М 1:500



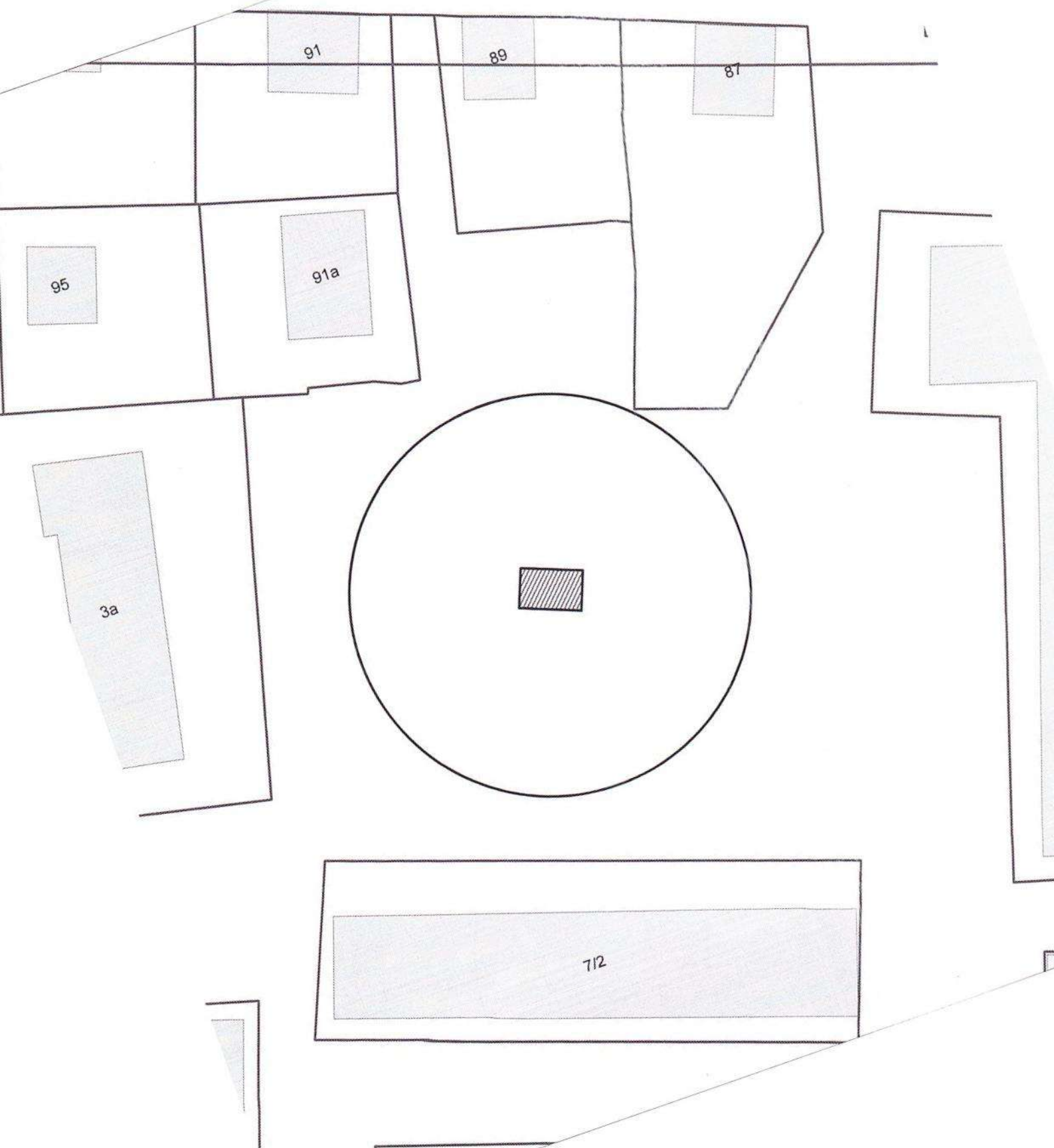
Карта-схема территории  
мещения нестационарного объекта по ул. Чапаева, (7)  
на топографическом плане  
М 1:500



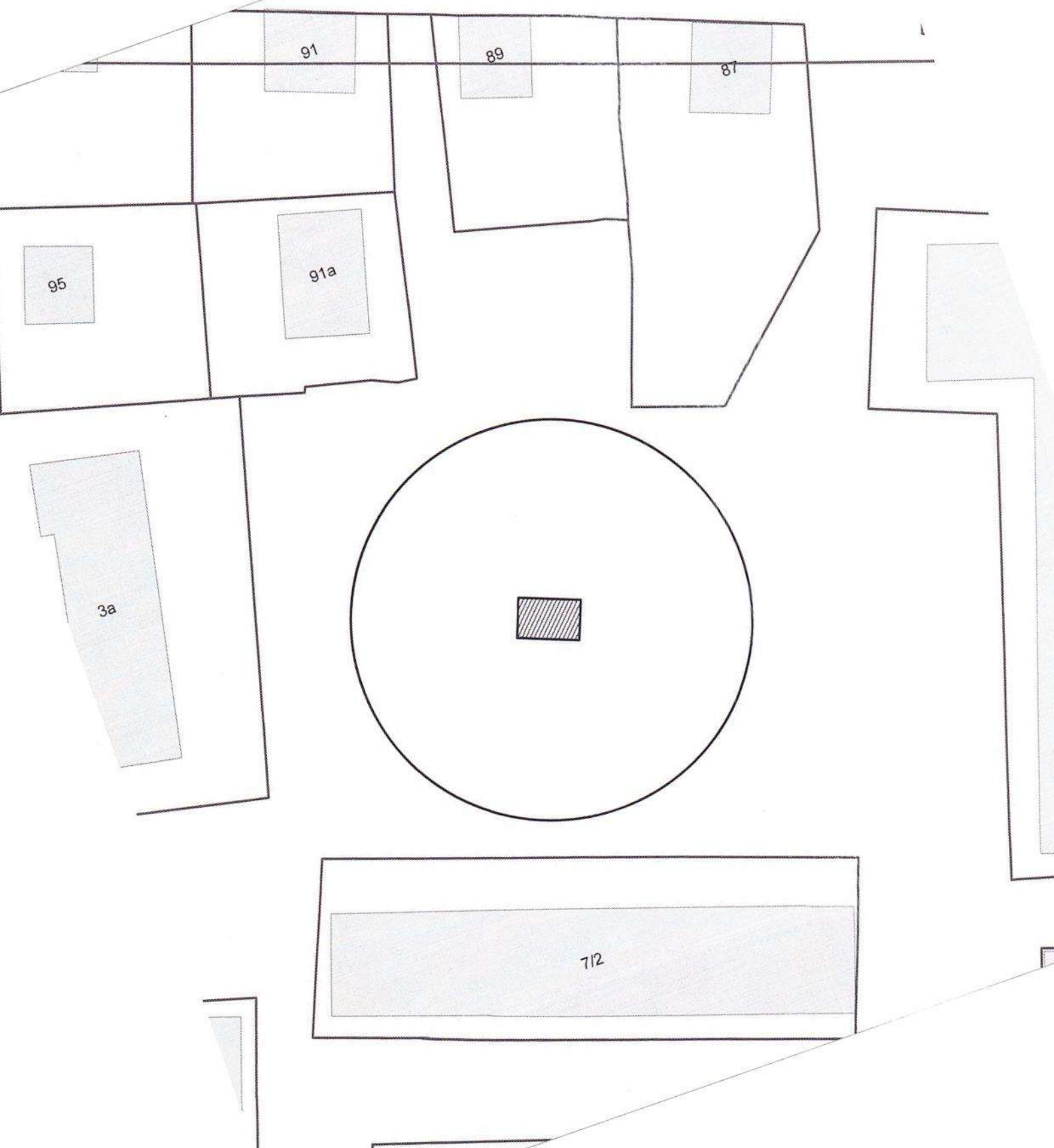
Карта-схема территории  
мещения нестационарного объекта по ул. Чапаева, (7)  
на топографическом плане  
М 1:500



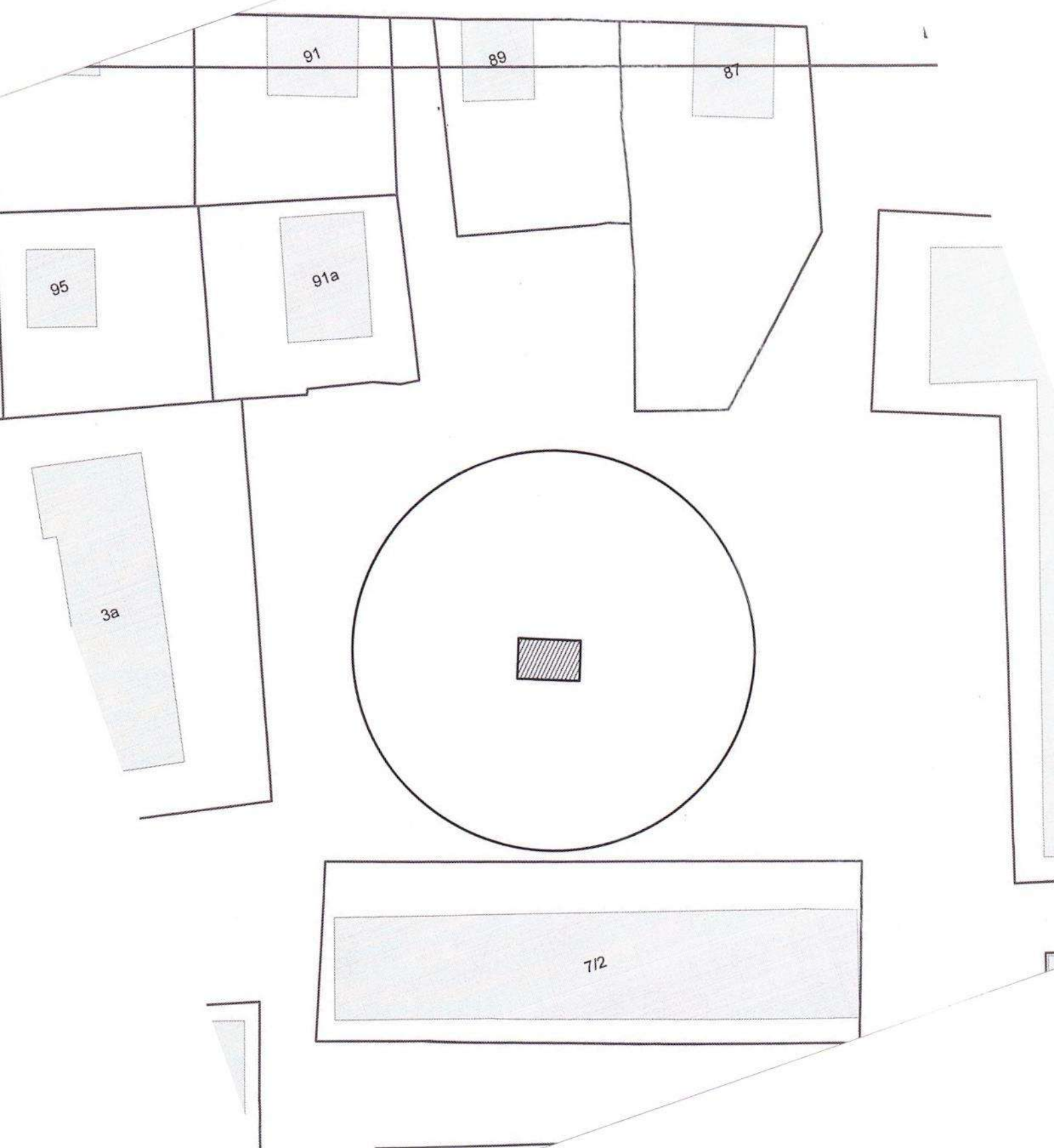
Карта-схема территории  
мещения нестационарного объекта по ул. Чапаева, (7)  
на топографическом плане  
М 1:500



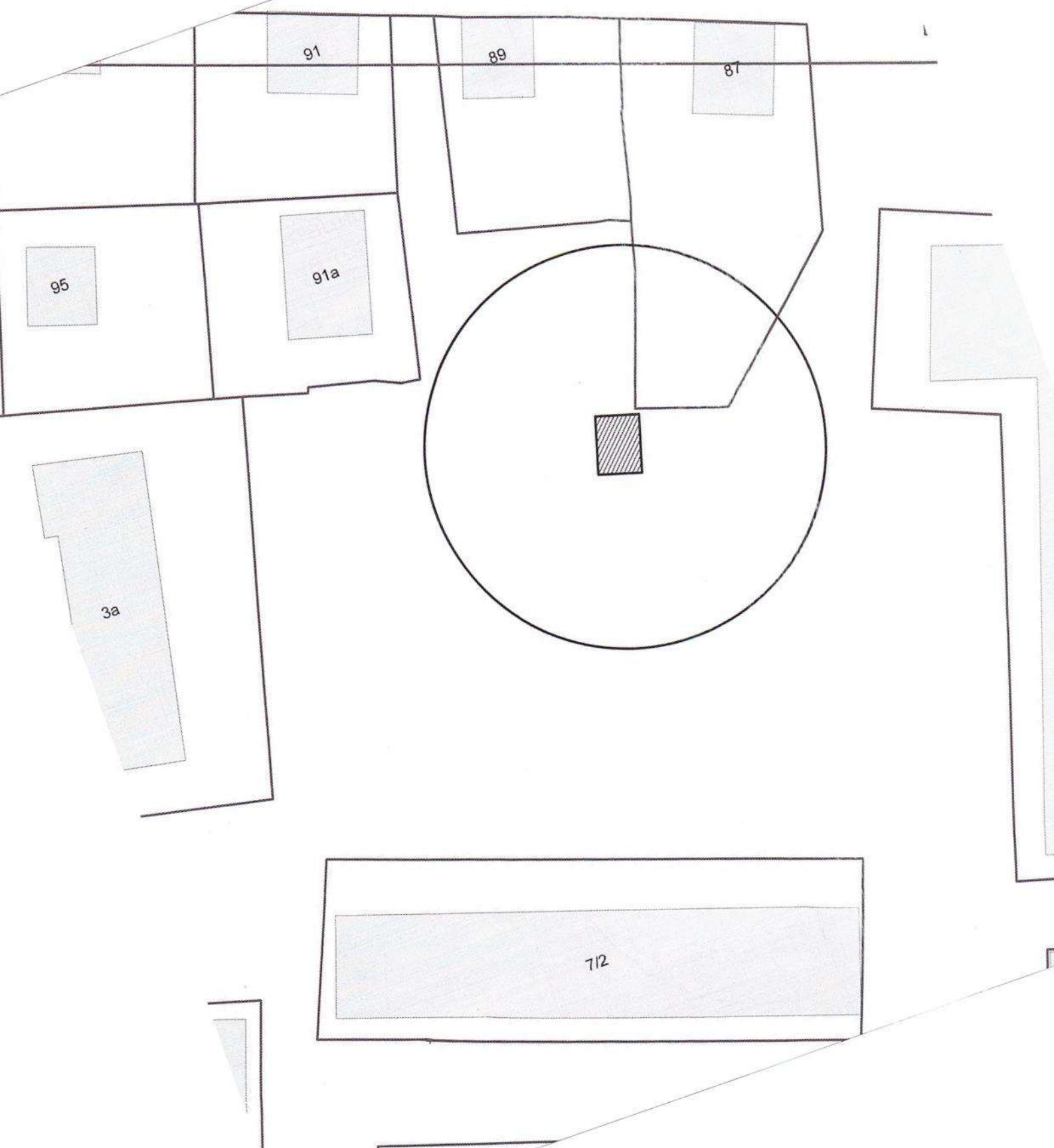
Карта-схема территории  
мещения нестационарного объекта по ул. Чапаева, (7)  
на топографическом плане  
М 1:500



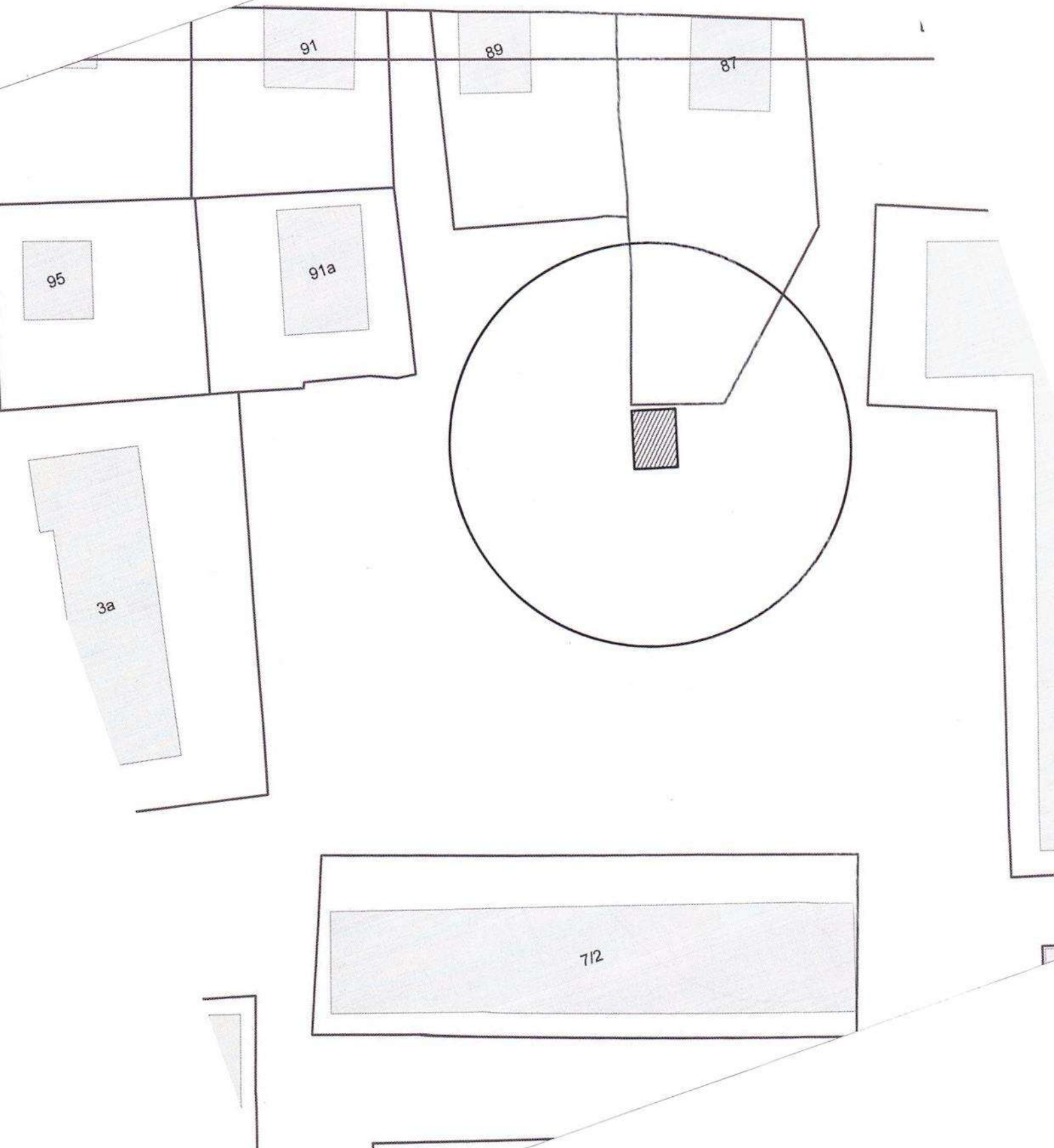
Карта-схема территории  
мещения нестационарного объекта по ул. Чапаева, (7)  
на топографическом плане  
М 1:500



Карта-схема территории  
мещения нестационарного объекта по ул. Чапаева, (7)  
на топографическом плане  
М 1:500



Карта-схема территории  
мещения нестационарного объекта по ул. Чапаева, (7)  
на топографическом плане  
М 1:500



Карта-схема территории  
здания нестационарного объекта по ул. Чапаева, (7)  
на топографическом плане  
М 1:500

