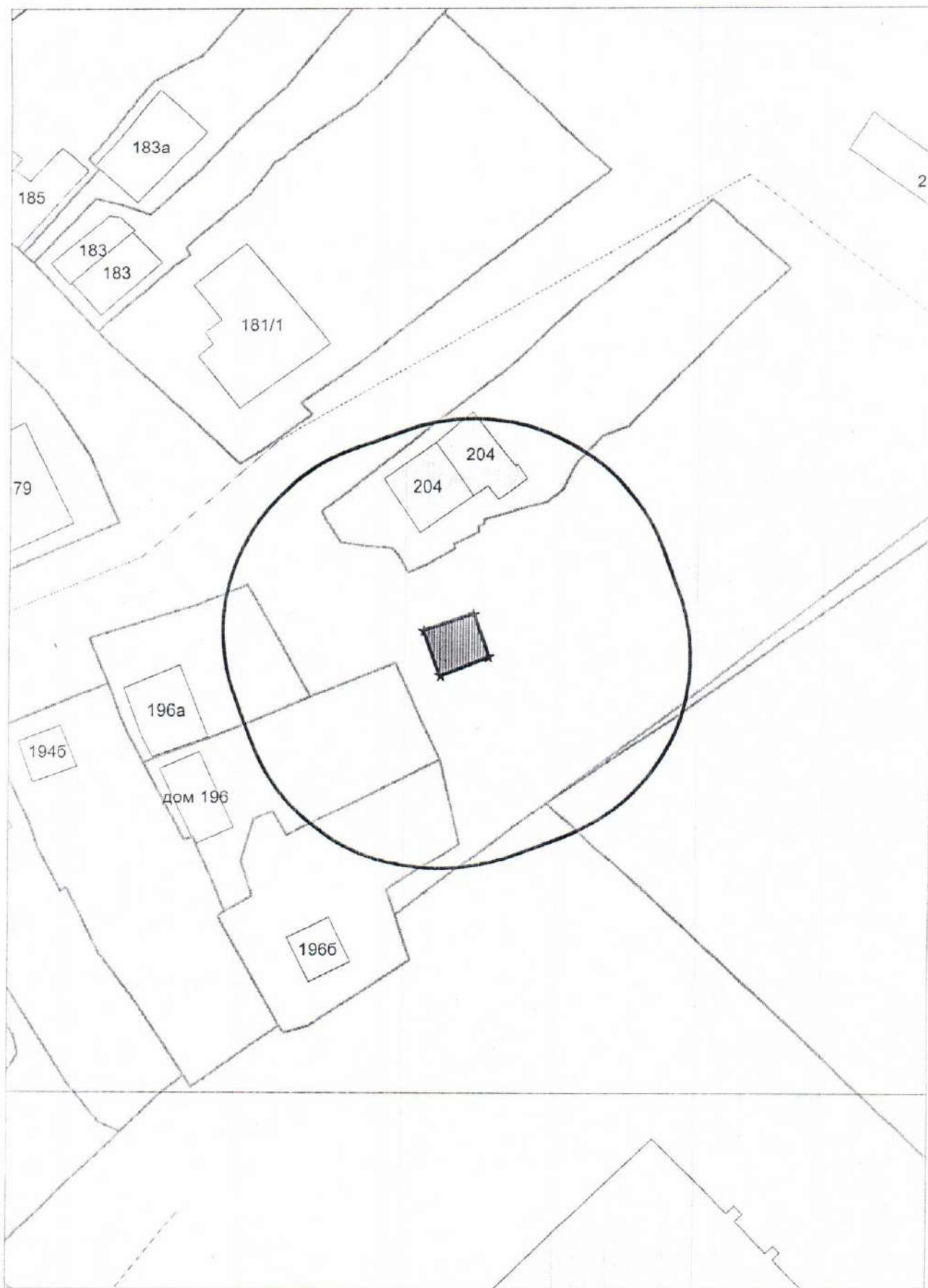
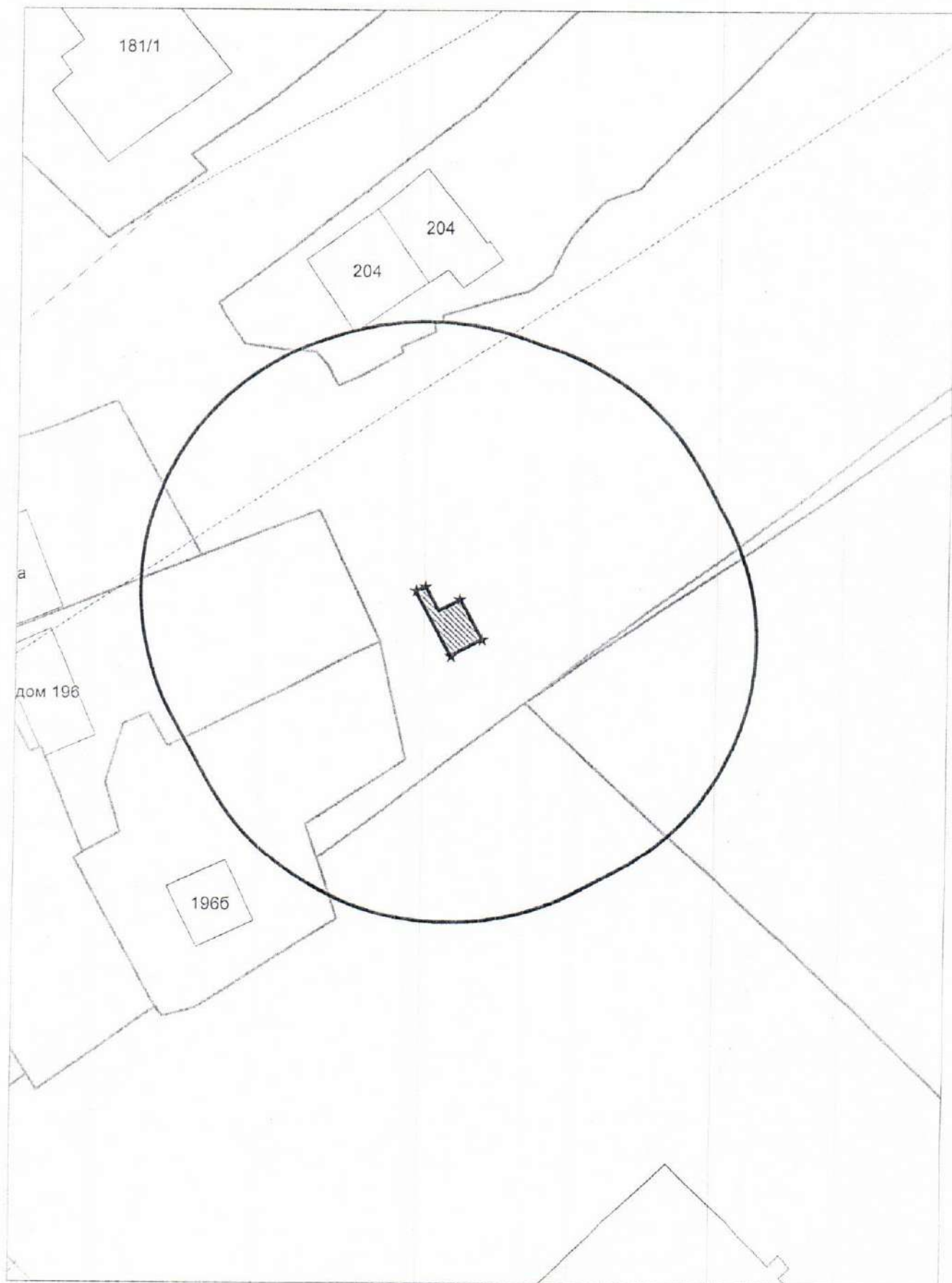


# Карта - схема

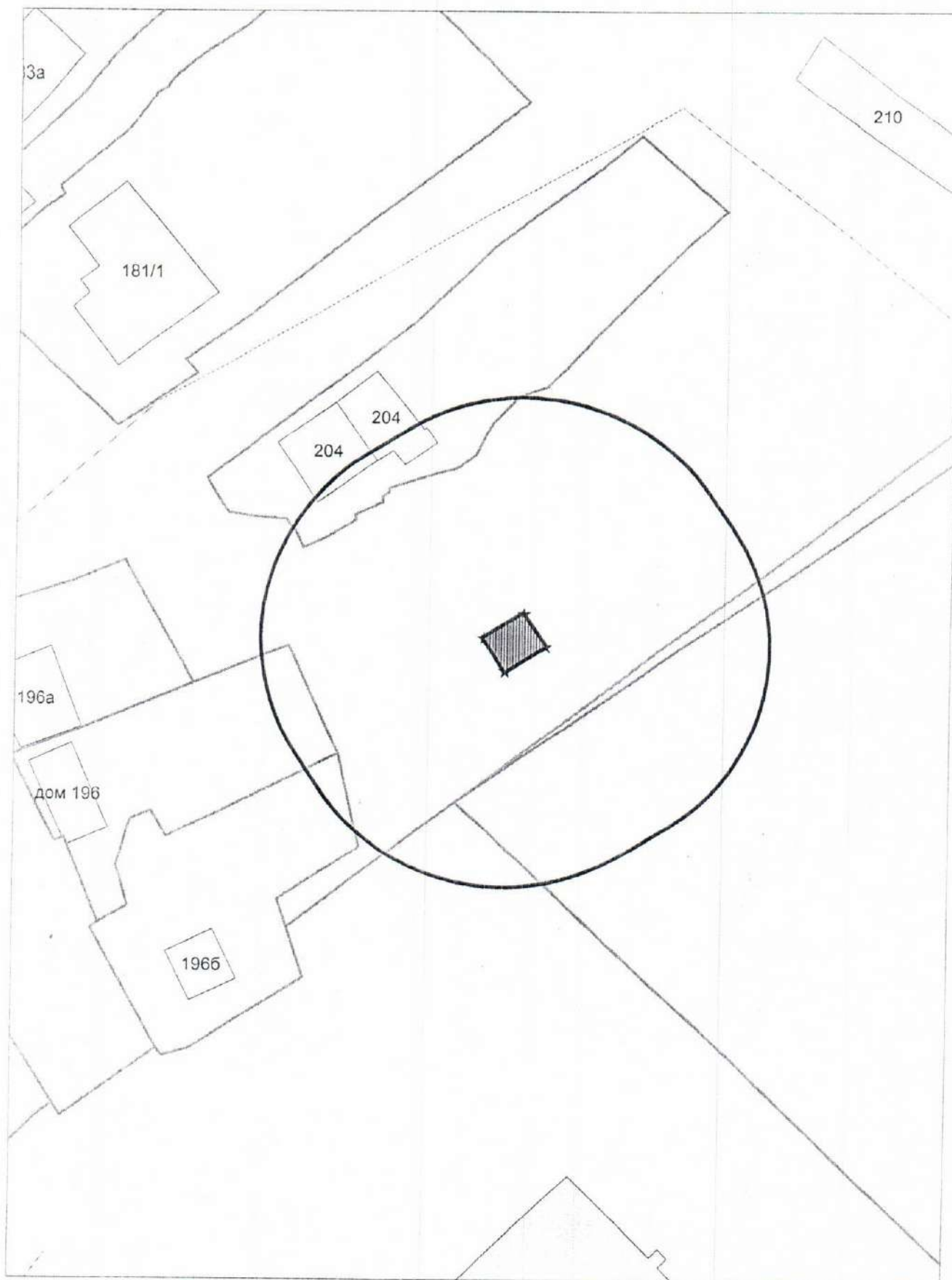
с адресным ориентиром: ул. Державина, (204)  
на топографическом плане М 1:500



**Карта - схема**  
с адресным ориентиром: ул. Державина, (204)  
на топографическом плане М 1:500

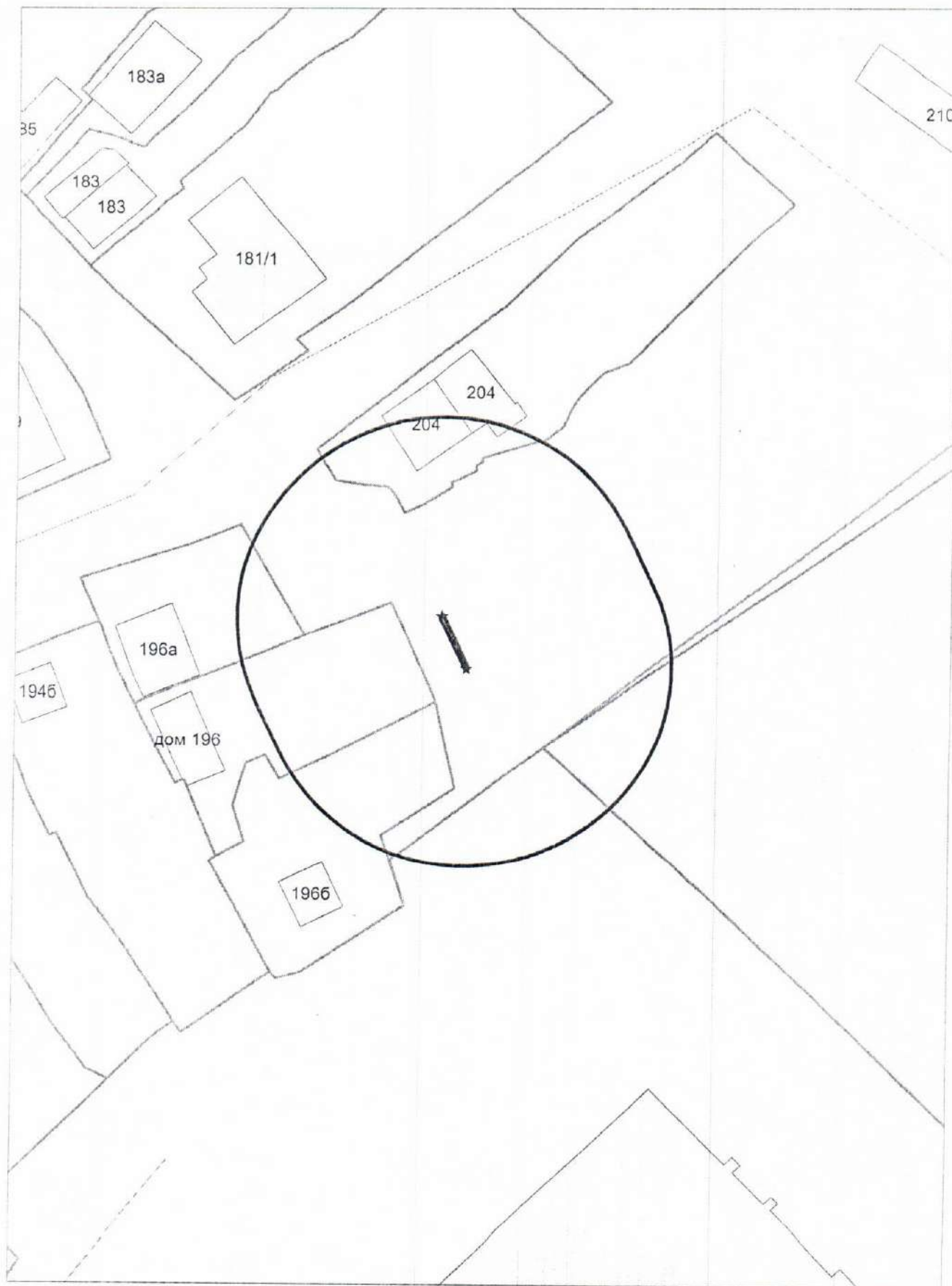


Карта - схема  
с адресным ориентиром: ул. Державина, (204)  
на топографическом плане М 1:500

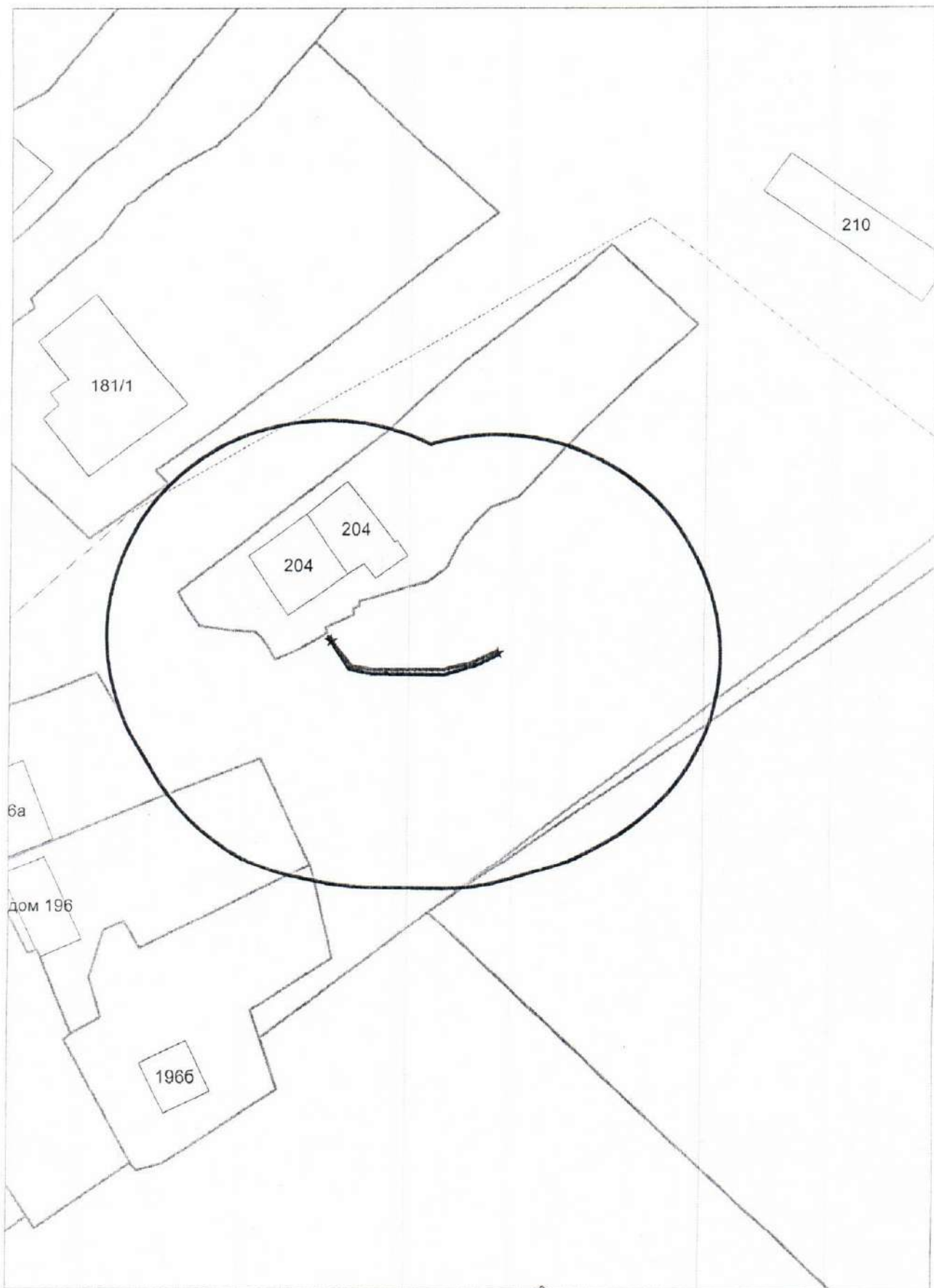


# Карта - схема

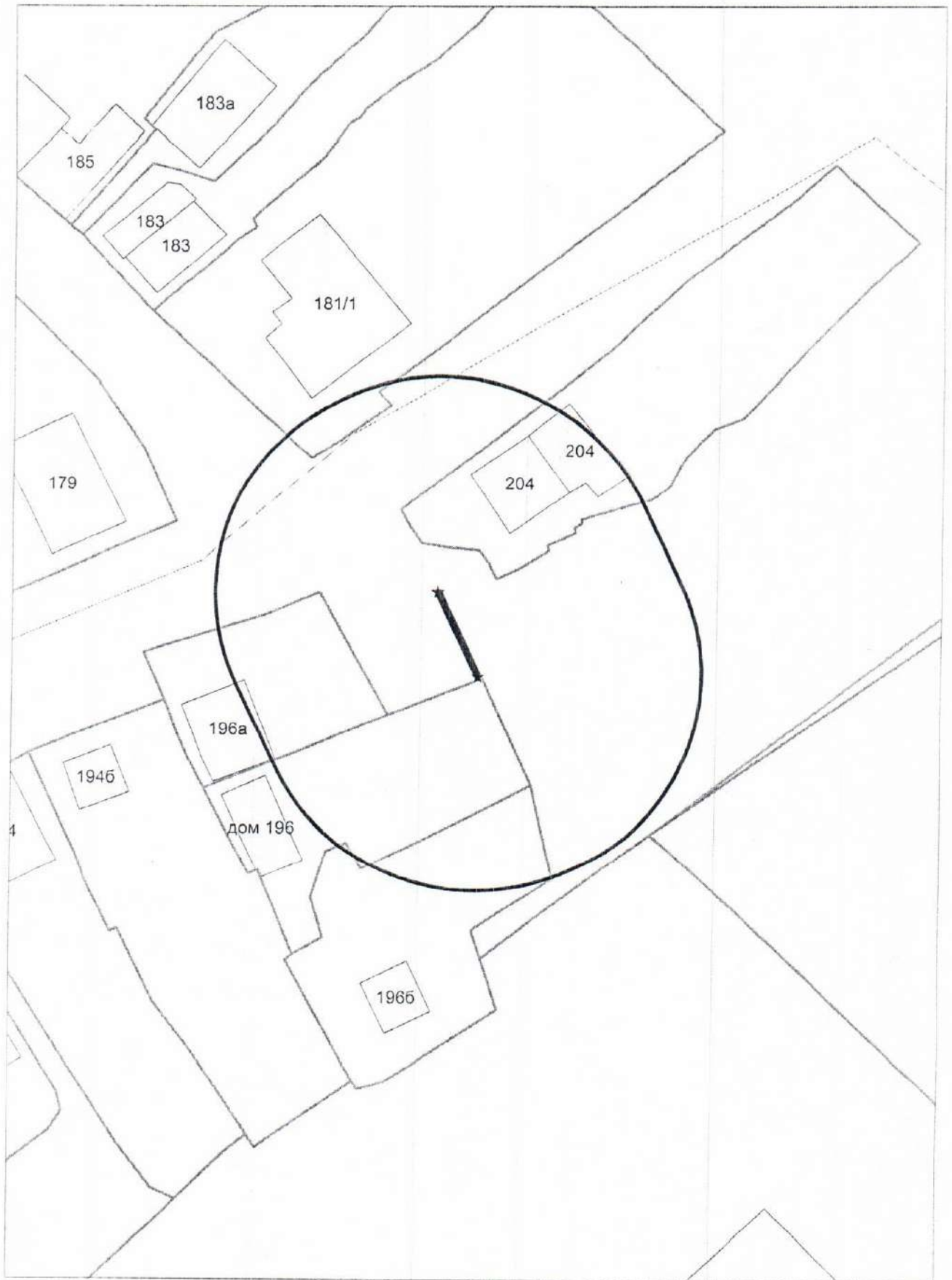
с адресным ориентиром: ул. Державина, (204)  
на топографическом плане М 1:500



**Карта - схема**  
с адресным ориентиром: ул. Державина, (204)  
на топографическом плане М 1:500



**Карта - схема**  
с адресным ориентиром: ул. Державина, (196а)  
на топографическом плане М 1:500







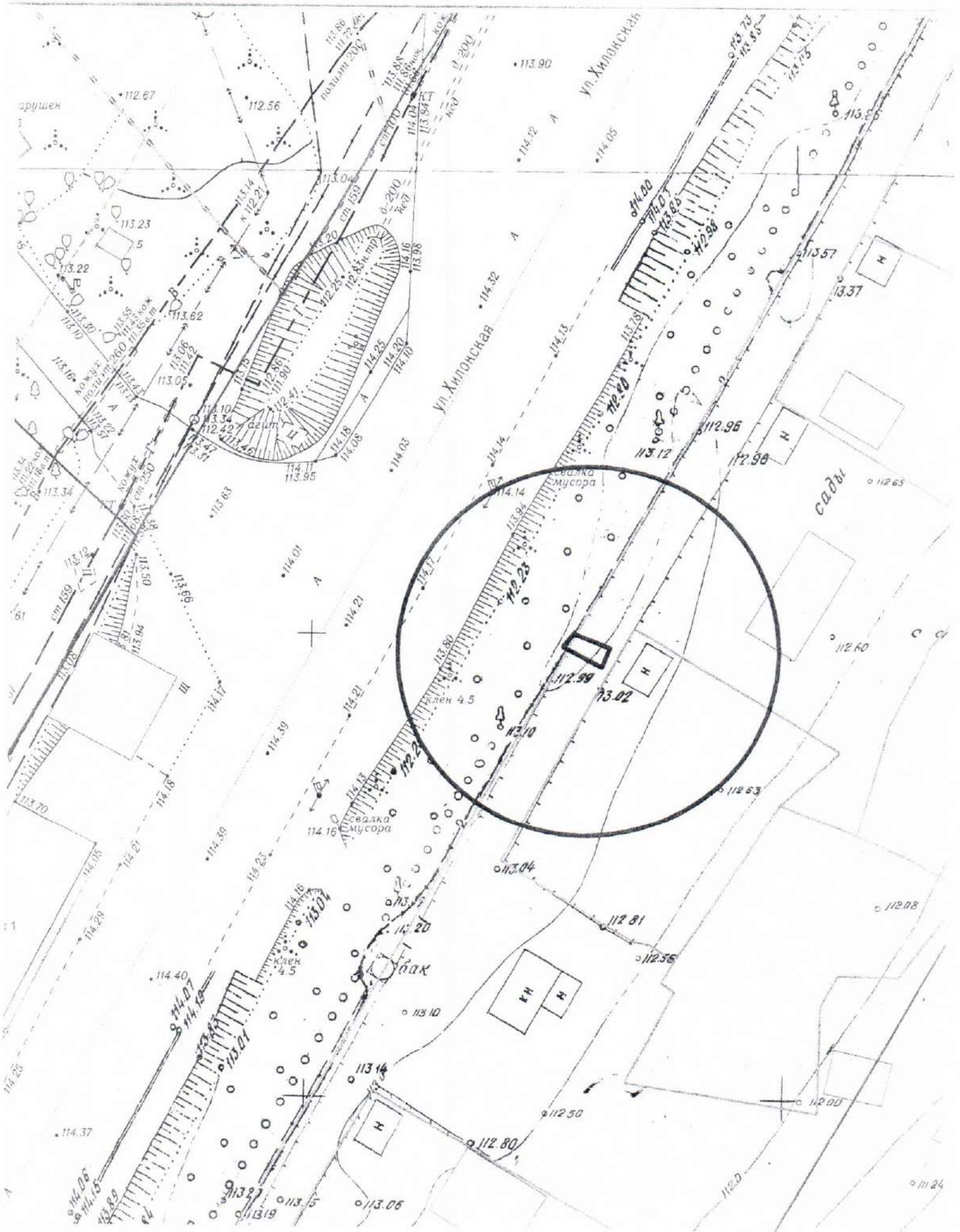






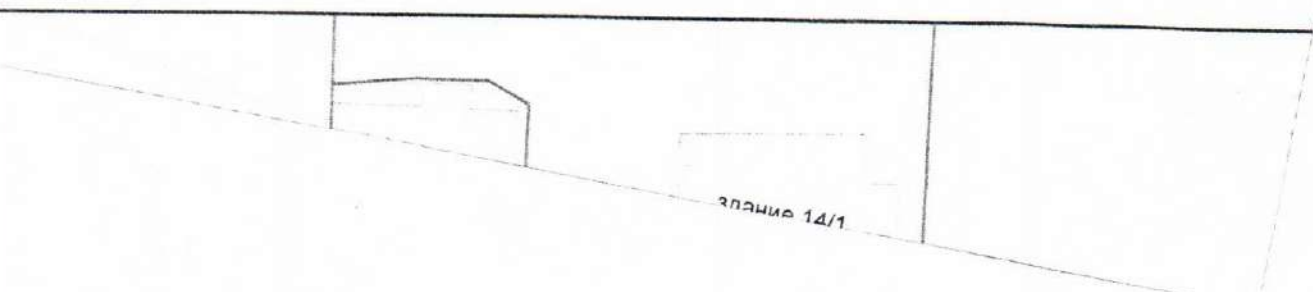

# Карта-схема территории

по адресному ориентиру: СТ Рассвет (8)  
на топографическом плане М 1:500

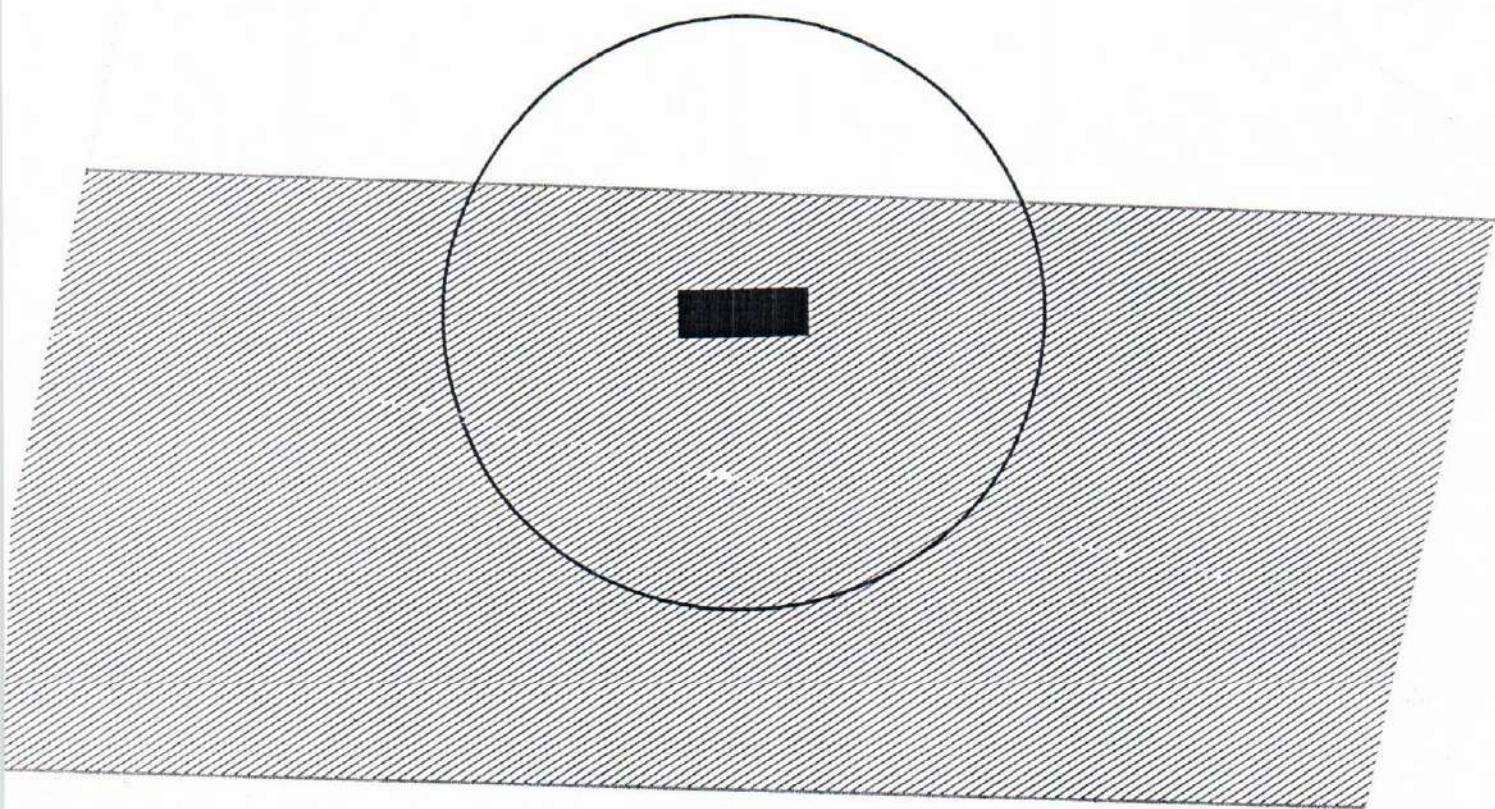




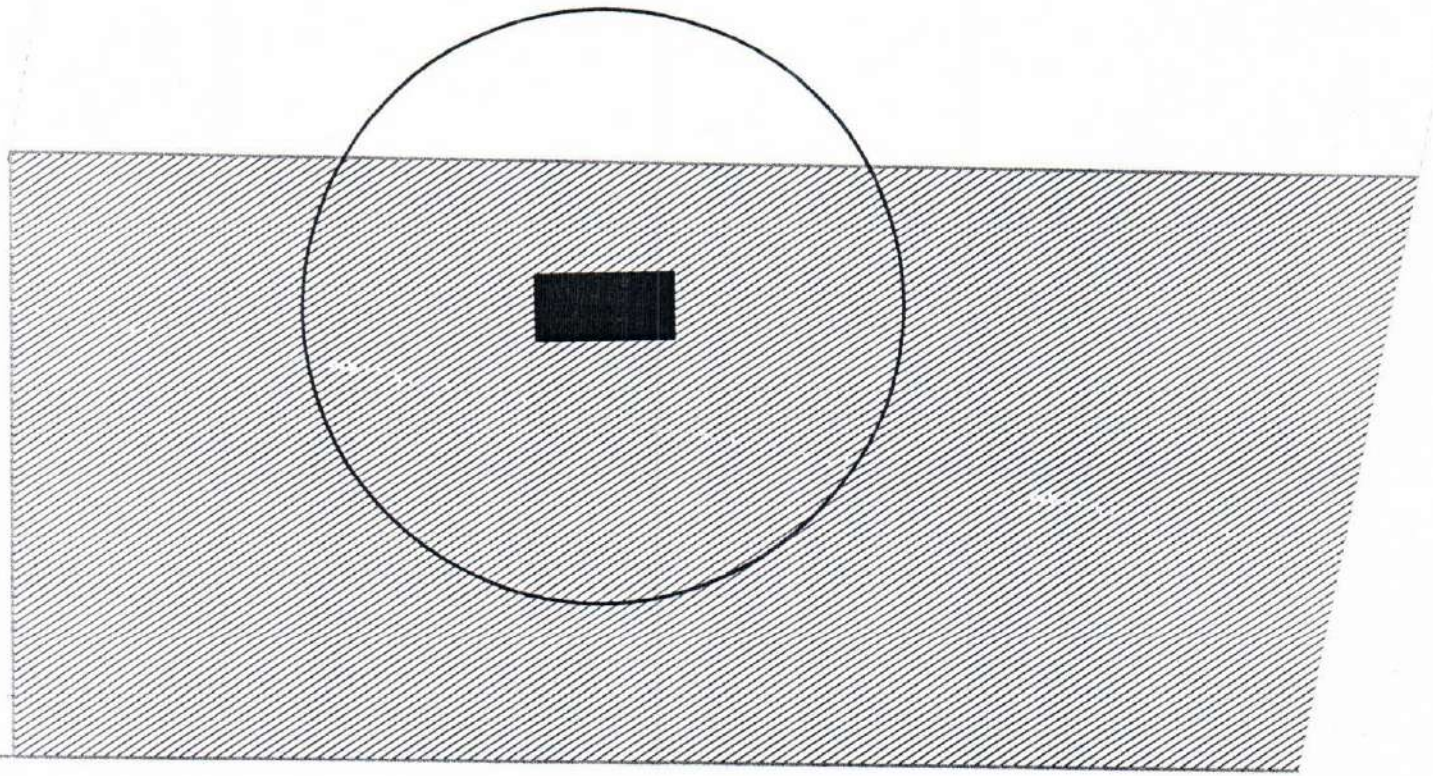
Карта-схема территории  
по адресному ориентиру улица Лазурная, (3 к. 1)  
на топографическом плане М 1:500



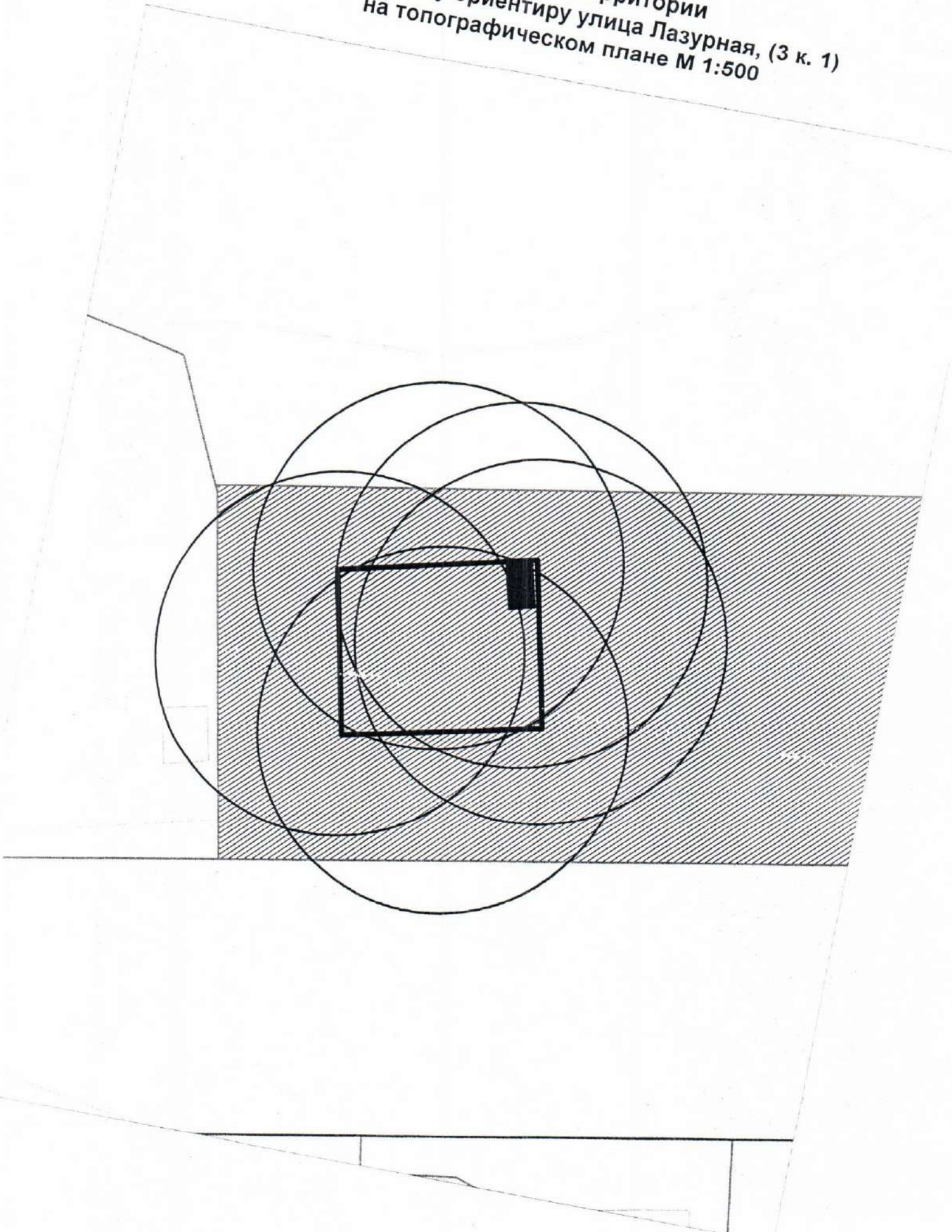
Карта-схема территории  
по адресному ориентиру улица Лазурная, (3 к. 1)  
на топографическом плане М 1:500



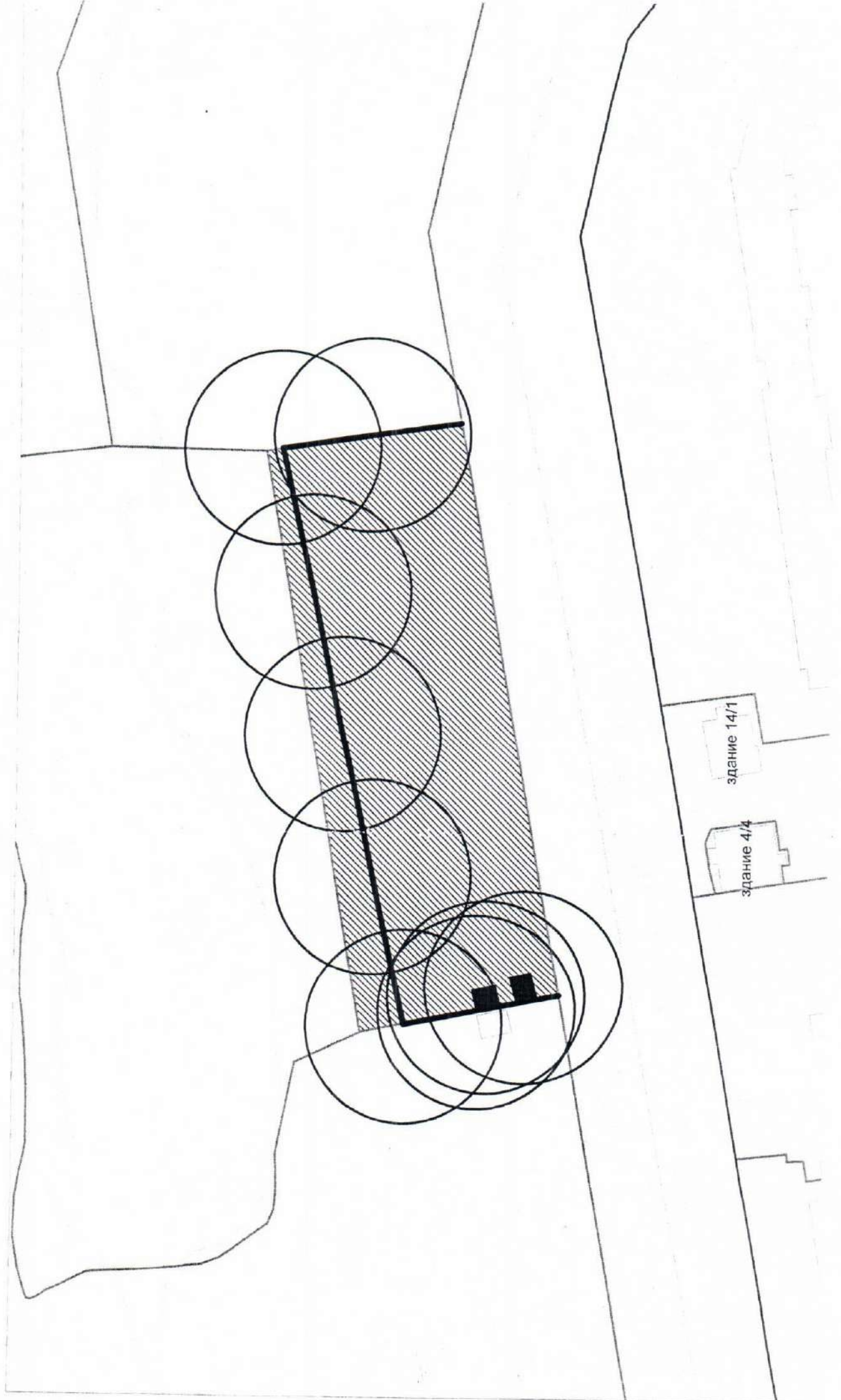
Карта-схема территории  
по адресному ориентиру улица Лазурная, (3 к. 1)  
на топографическом плане М 1:500



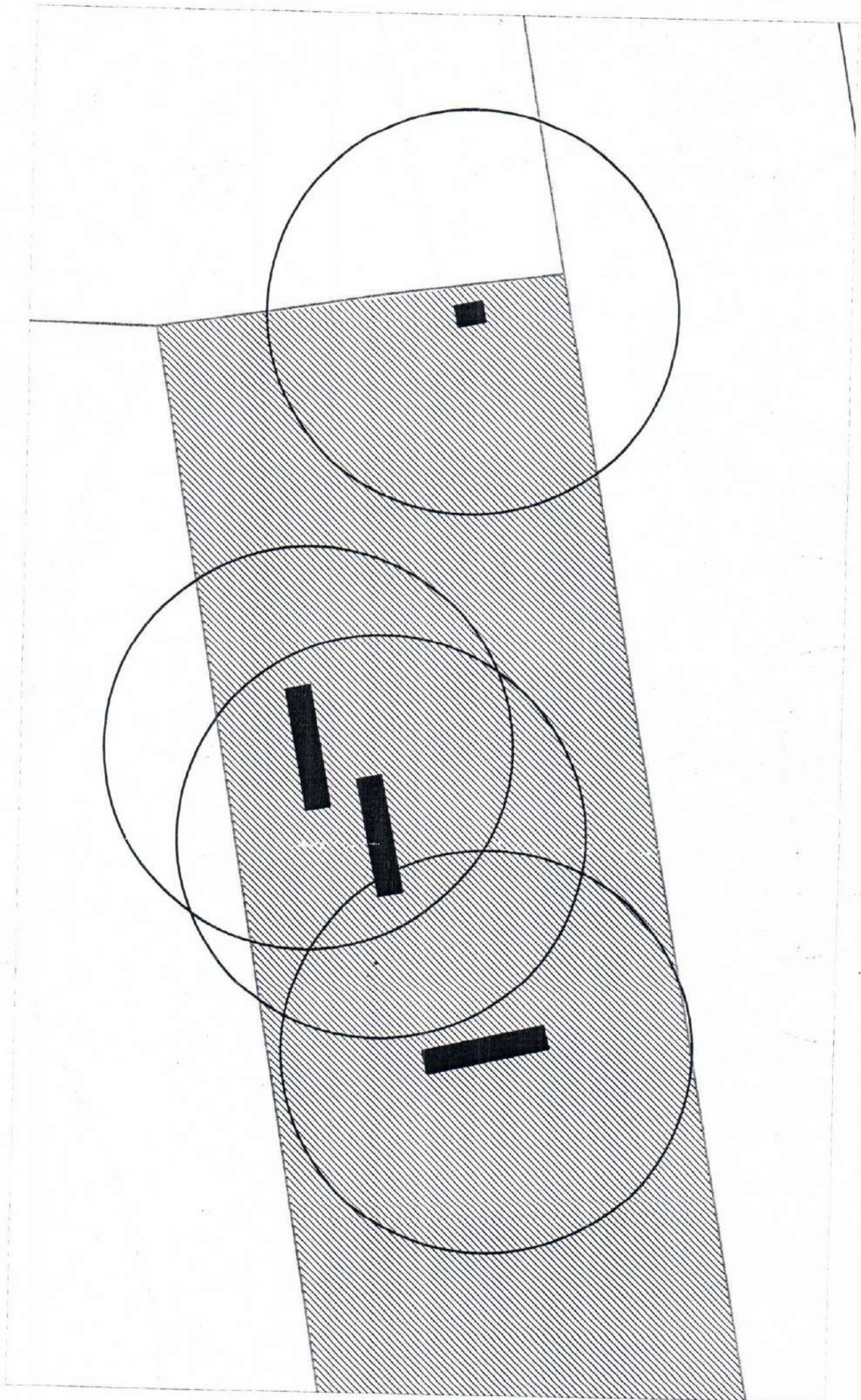
Карта-схема территории  
по адресному ориентиру улица Лазурная, (3 к. 1)  
на топографическом плане М 1:500



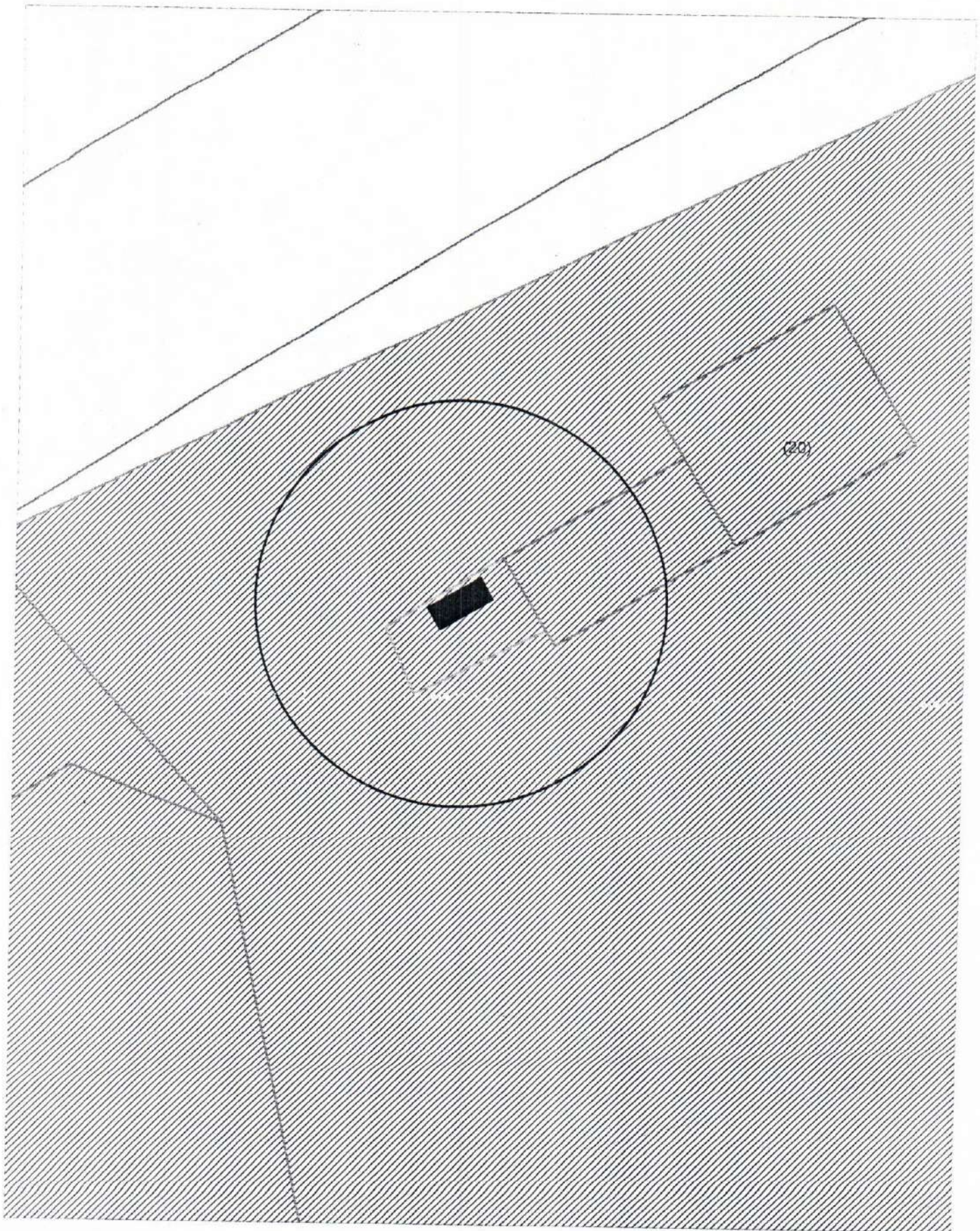
Карта-схема территории  
по адресному ориентиру улица Лазурная, (3 к. 1)  
на топографическом плане М 1:1000



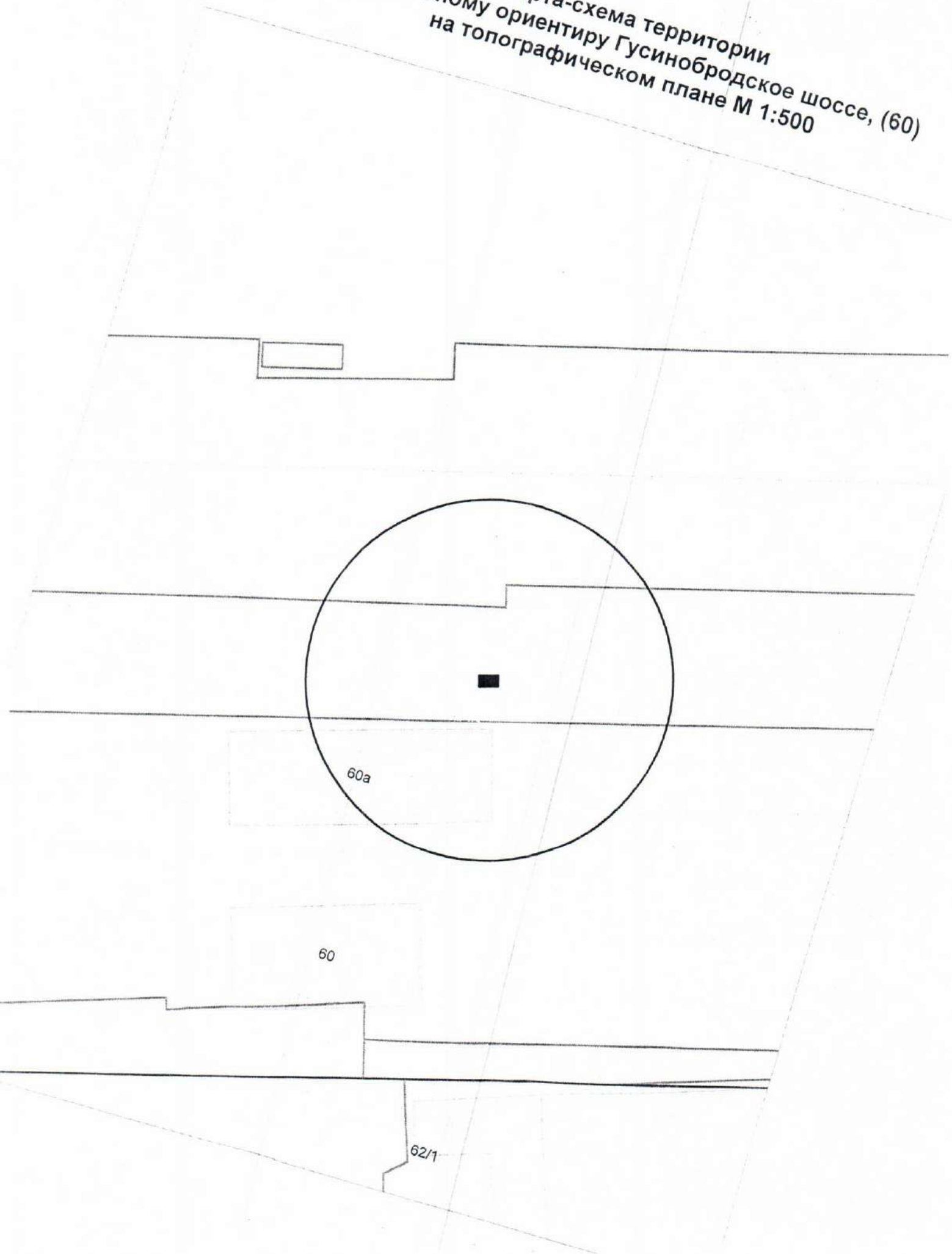
Карта-схема территории  
по адресному ориентиру улица Лазурная, (3 к. 1)  
на топографическом плане М 1:500



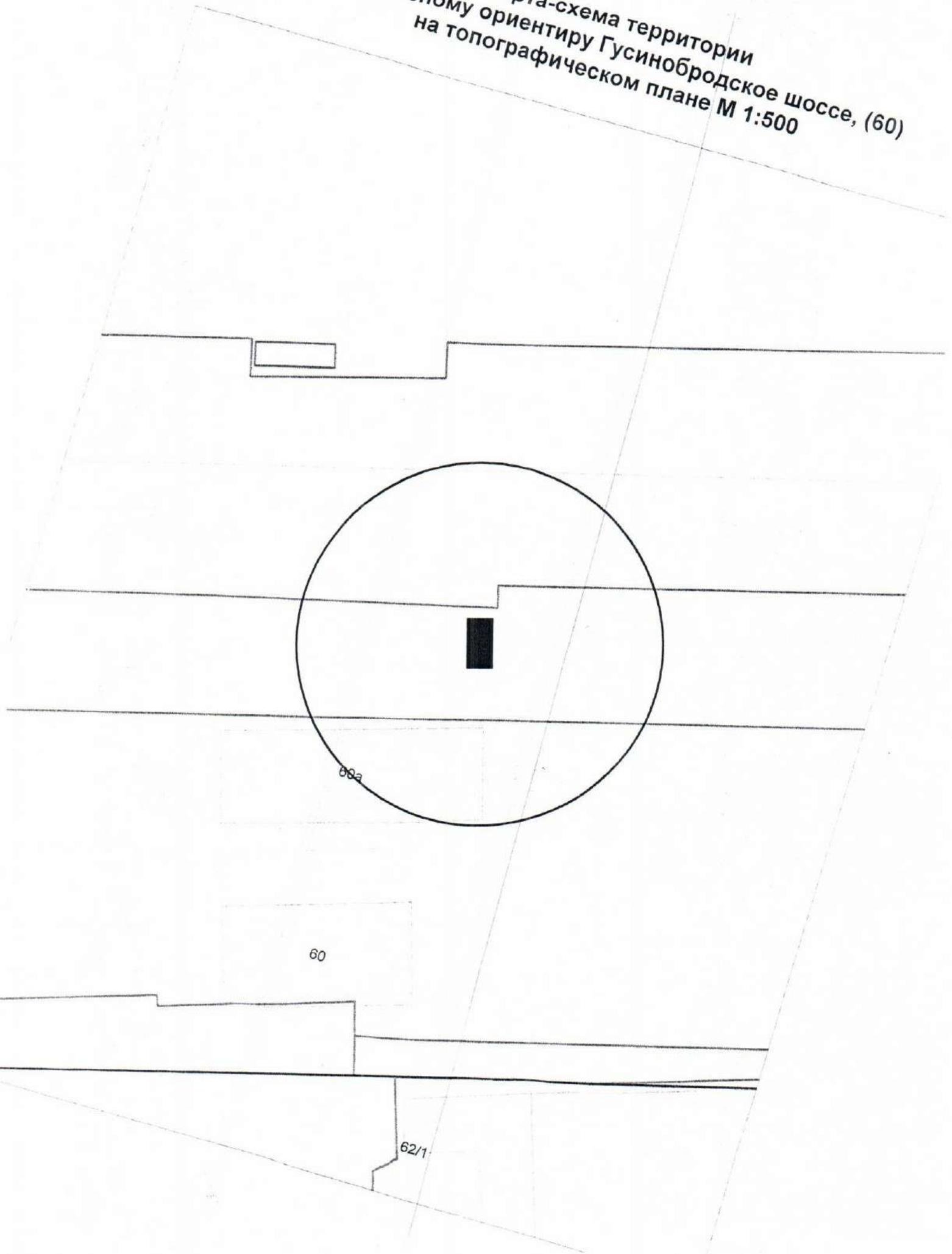
Карта-схема территории  
по адресному ориентиру Гусинобродское шоссе, (20)  
на топографическом плане М 1:500



Карта-схема территории  
по адресу Гусинобродское шоссе, (60)  
на топографическом плане М 1:500

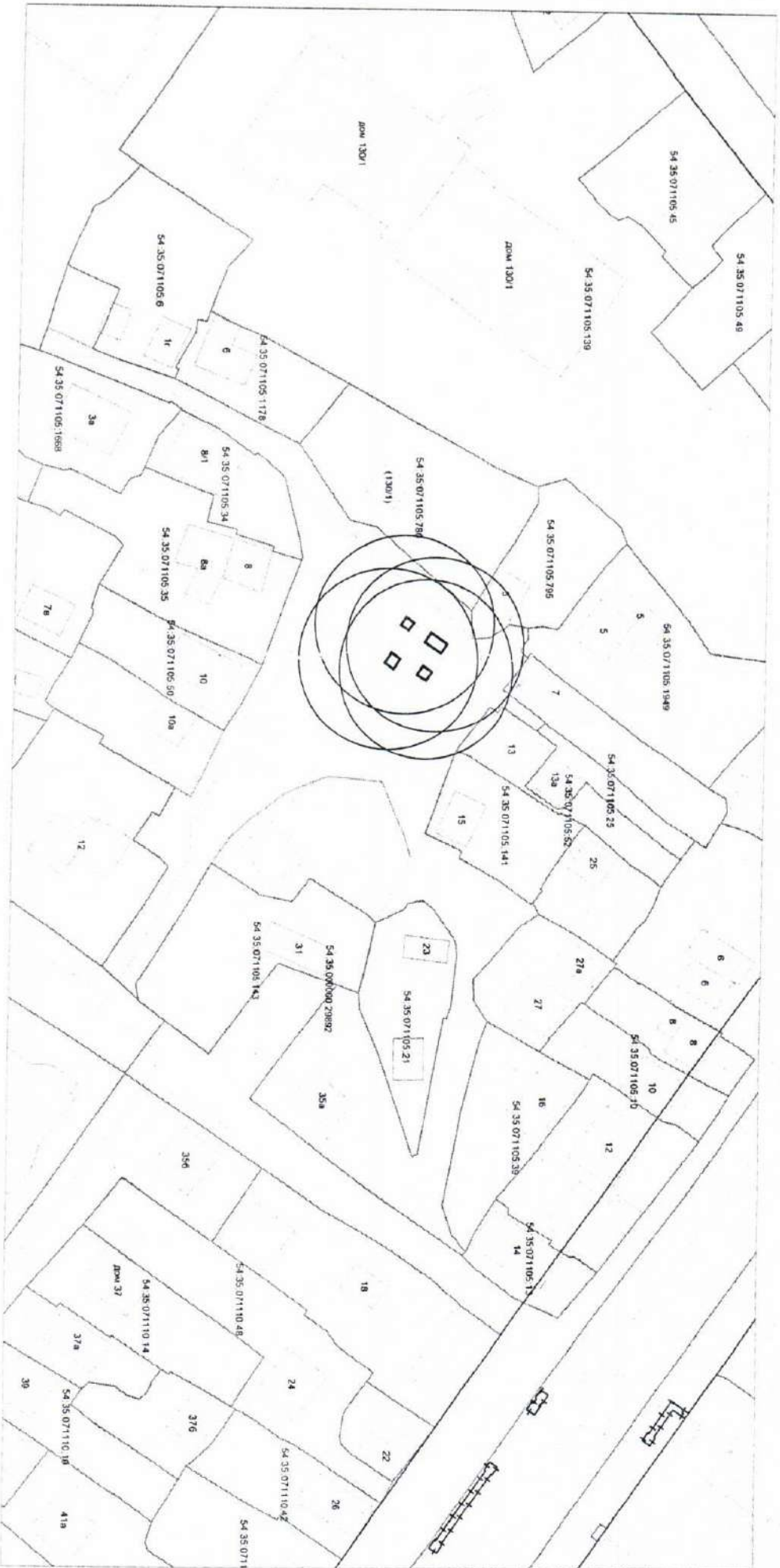


Карта-схема территории  
по адресу ориентиру Гусинобродское шоссе, (60)  
на топографическом плане М 1:500

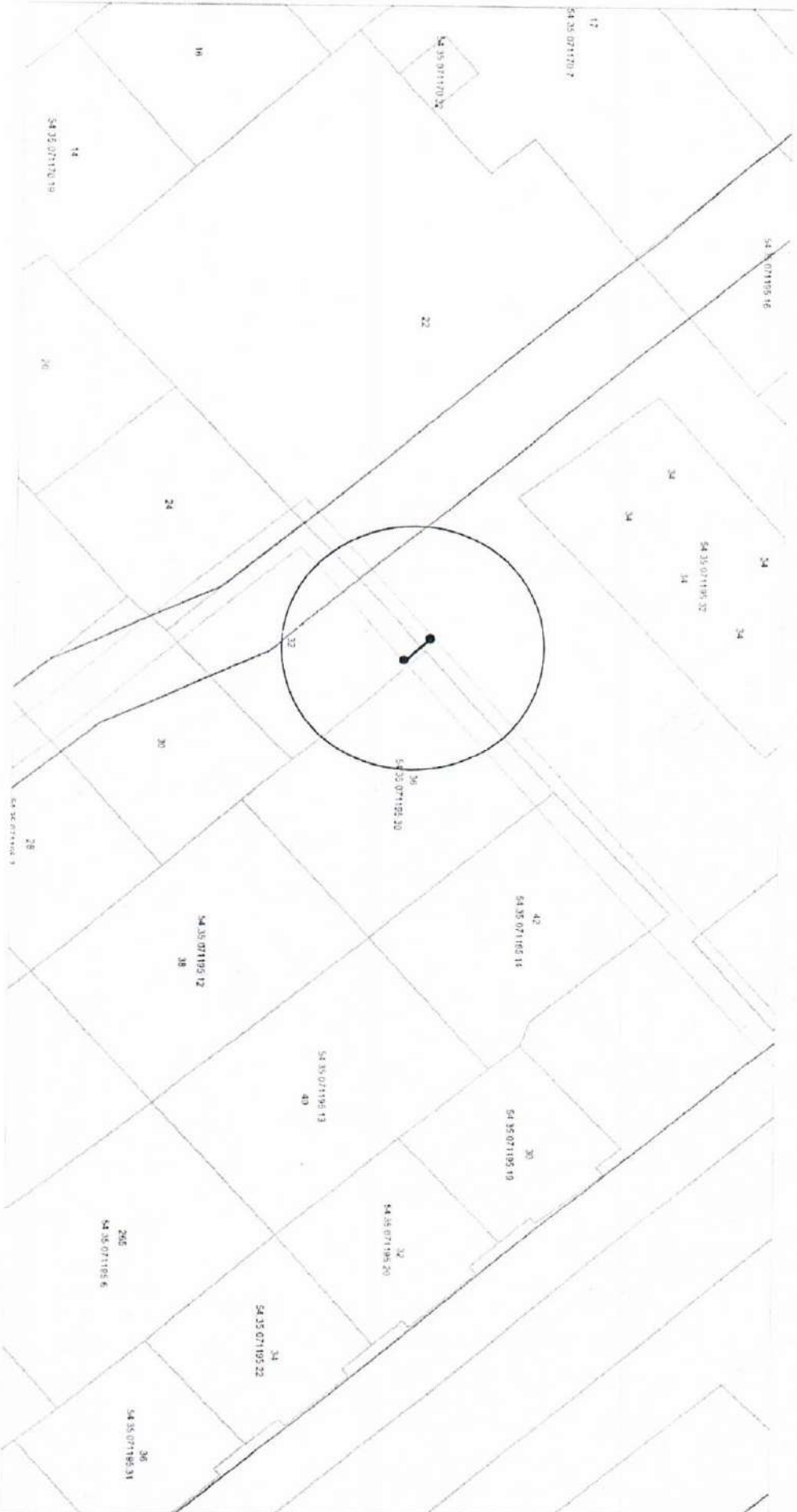




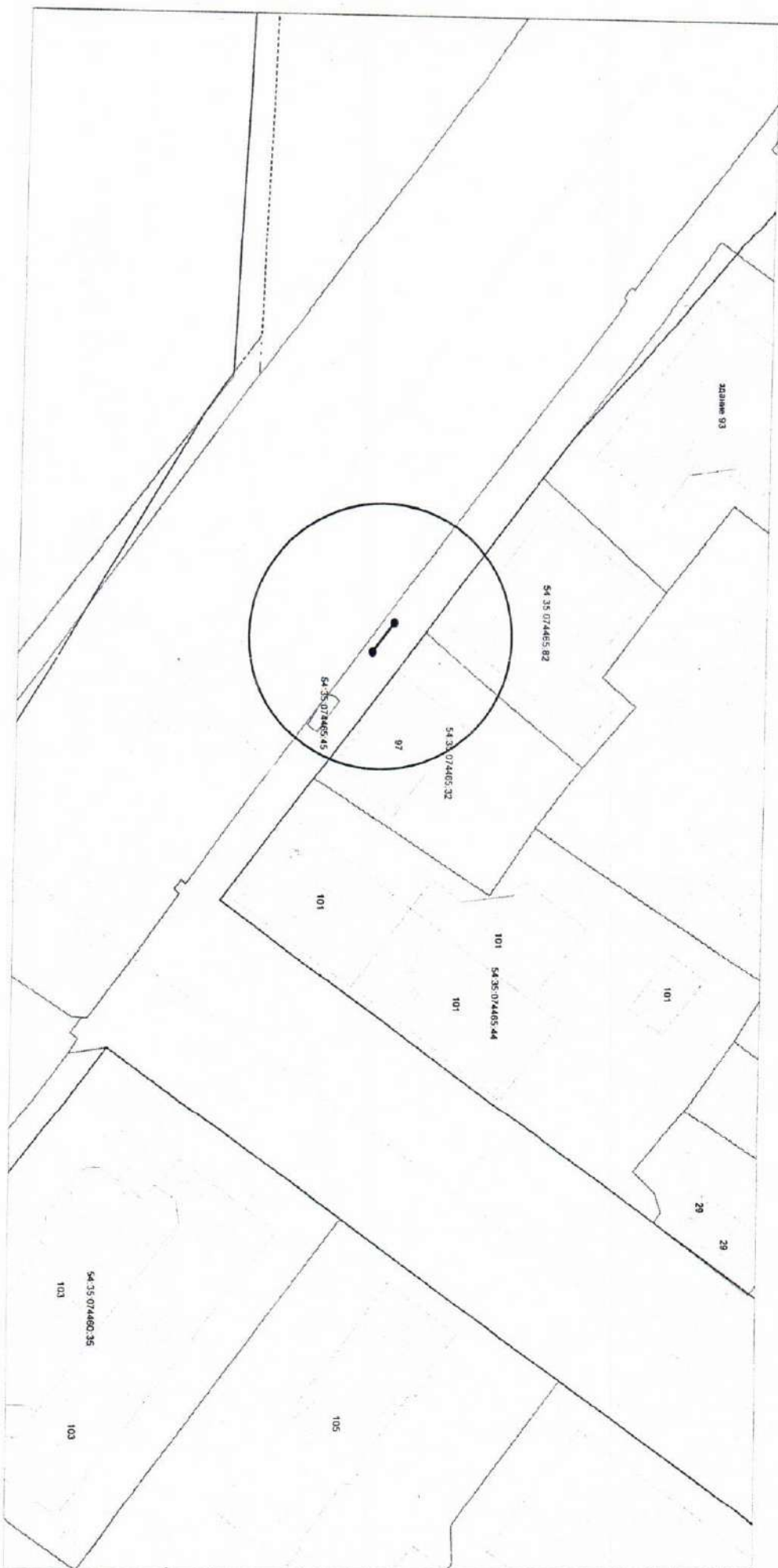
Карта-схема территории  
по адресу ориентиру ул. Карла Либкнехта, (3)  
на топографическом плане М 1:500



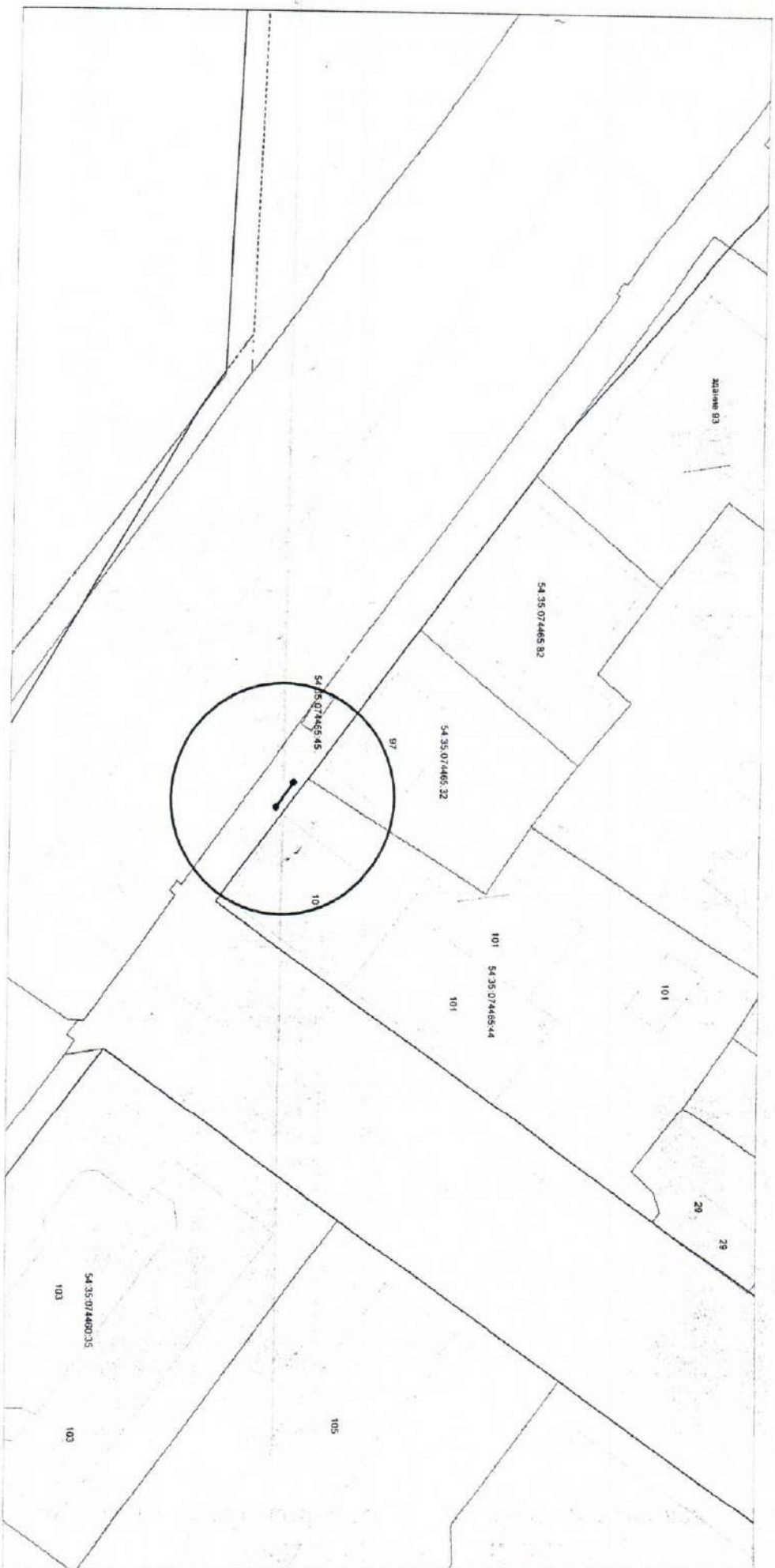
Карта-схема территории  
по адресному ориентиру ул. Стофато, (32)  
на топографическом плане М 1:500



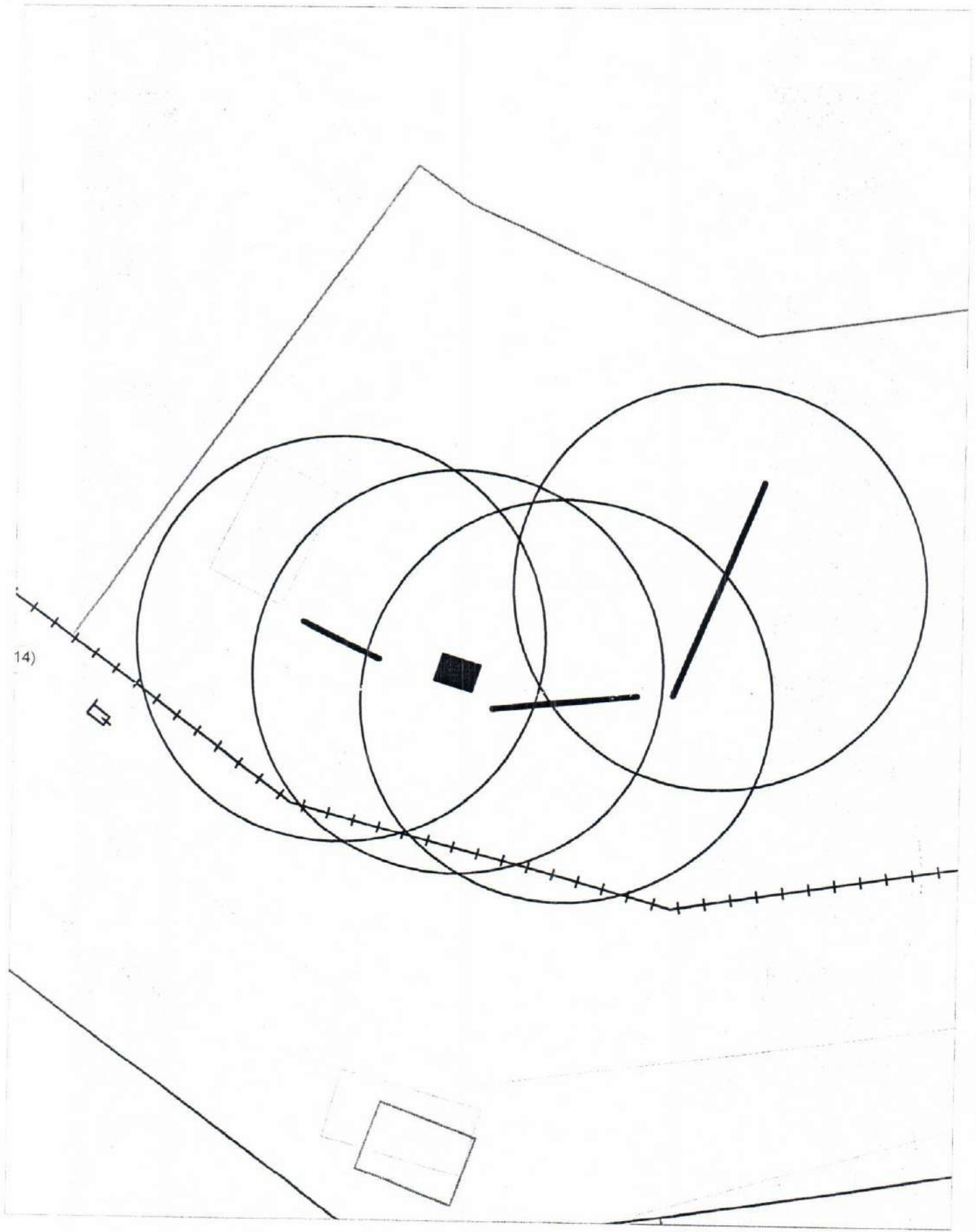
Карта-схема территории  
по адресному ориентиру ул. Большевикская, (97)  
на топографическом плане М 1:500



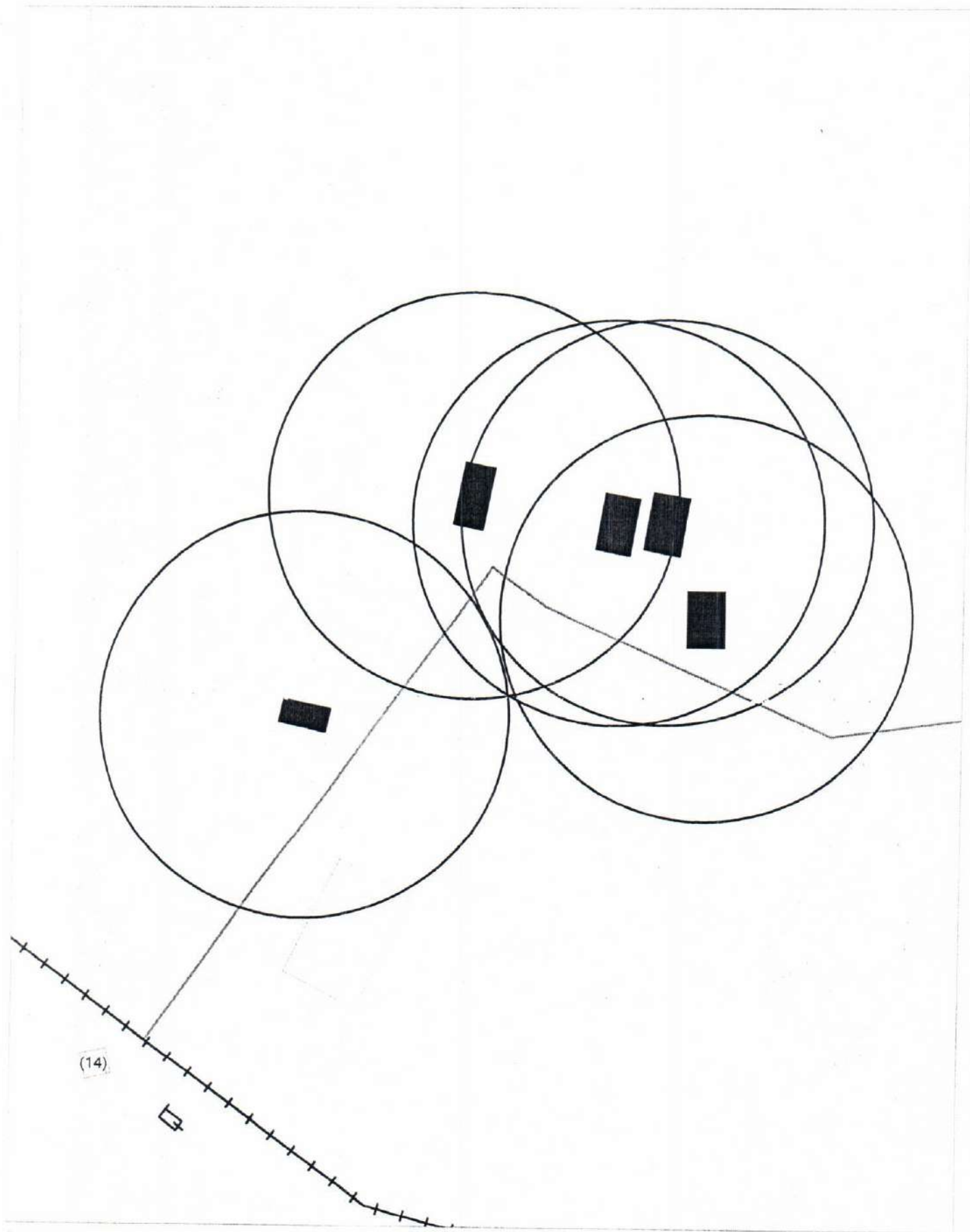
Карта-схема территории  
по адресу ориентиру ул. Большевикская, (101)  
на топографическом плане М 1:500



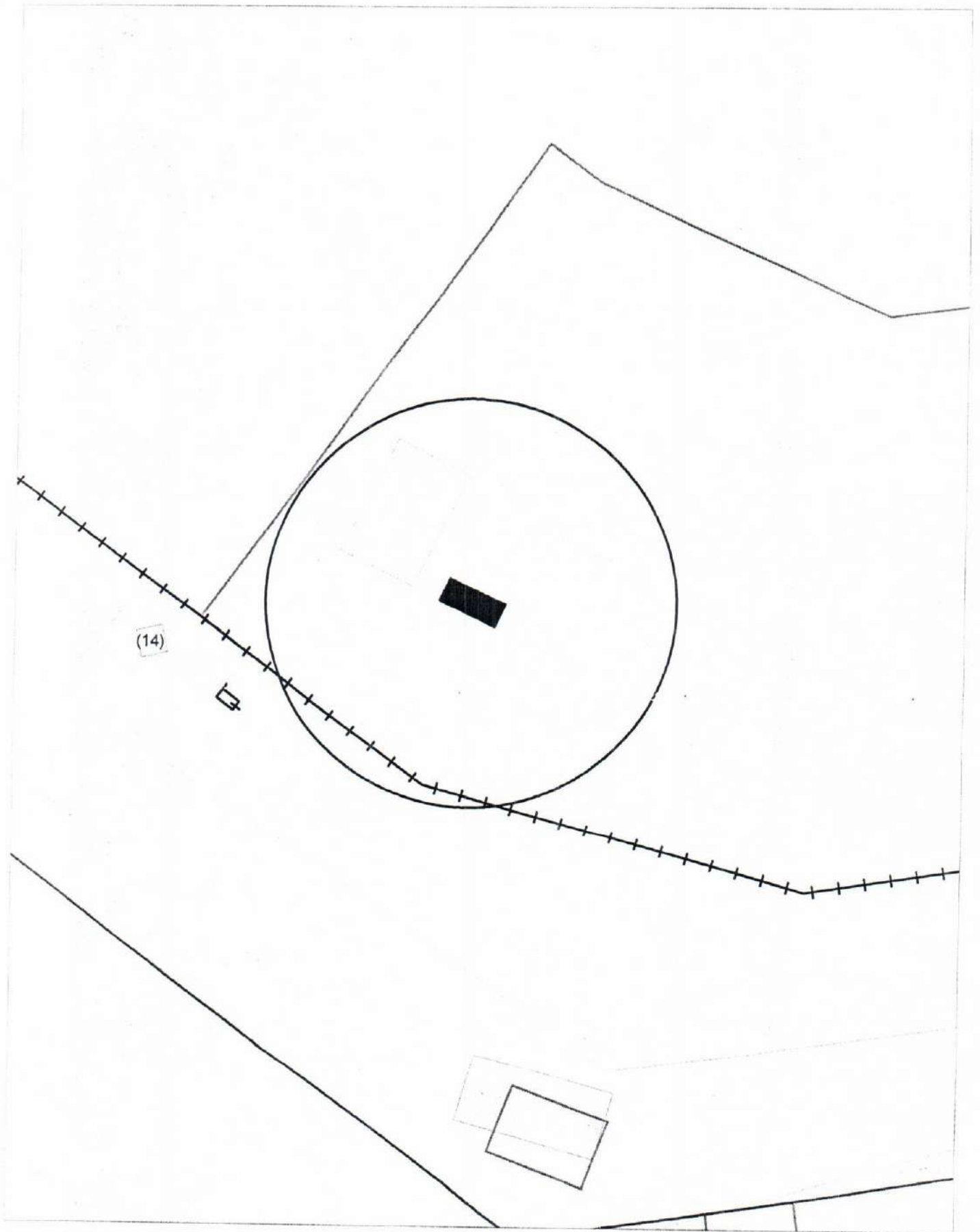
Карта-схема территории  
по адресному ориентиру улица Лазурная, (14)  
на топографическом плане М 1:500



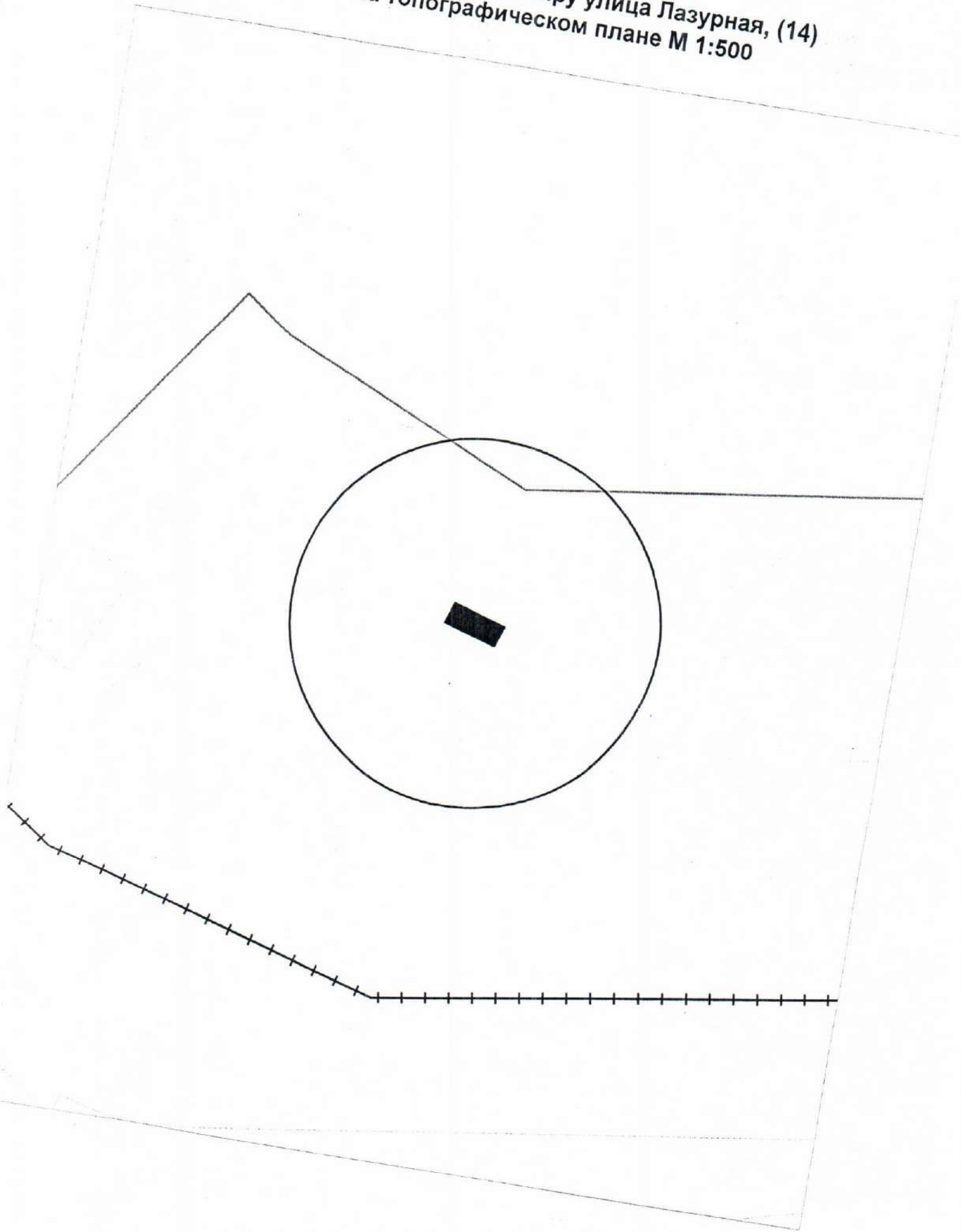
Карта-схема территории  
по адресному ориентиру улица Лазурная, (14)  
на топографическом плане М 1:500



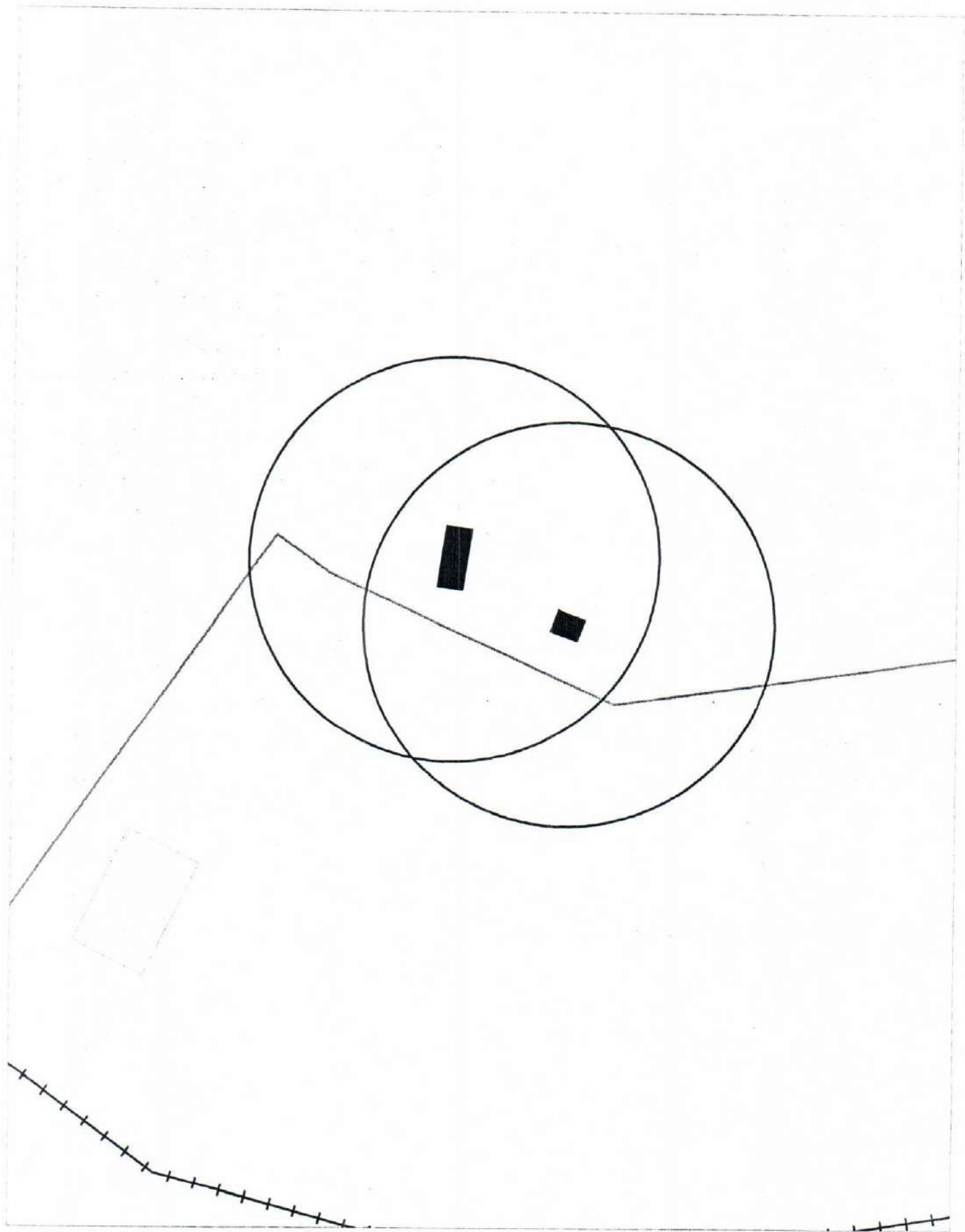
Карта-схема территории  
по адресному ориентиру улица Лазурная, (14)  
на топографическом плане М 1:500



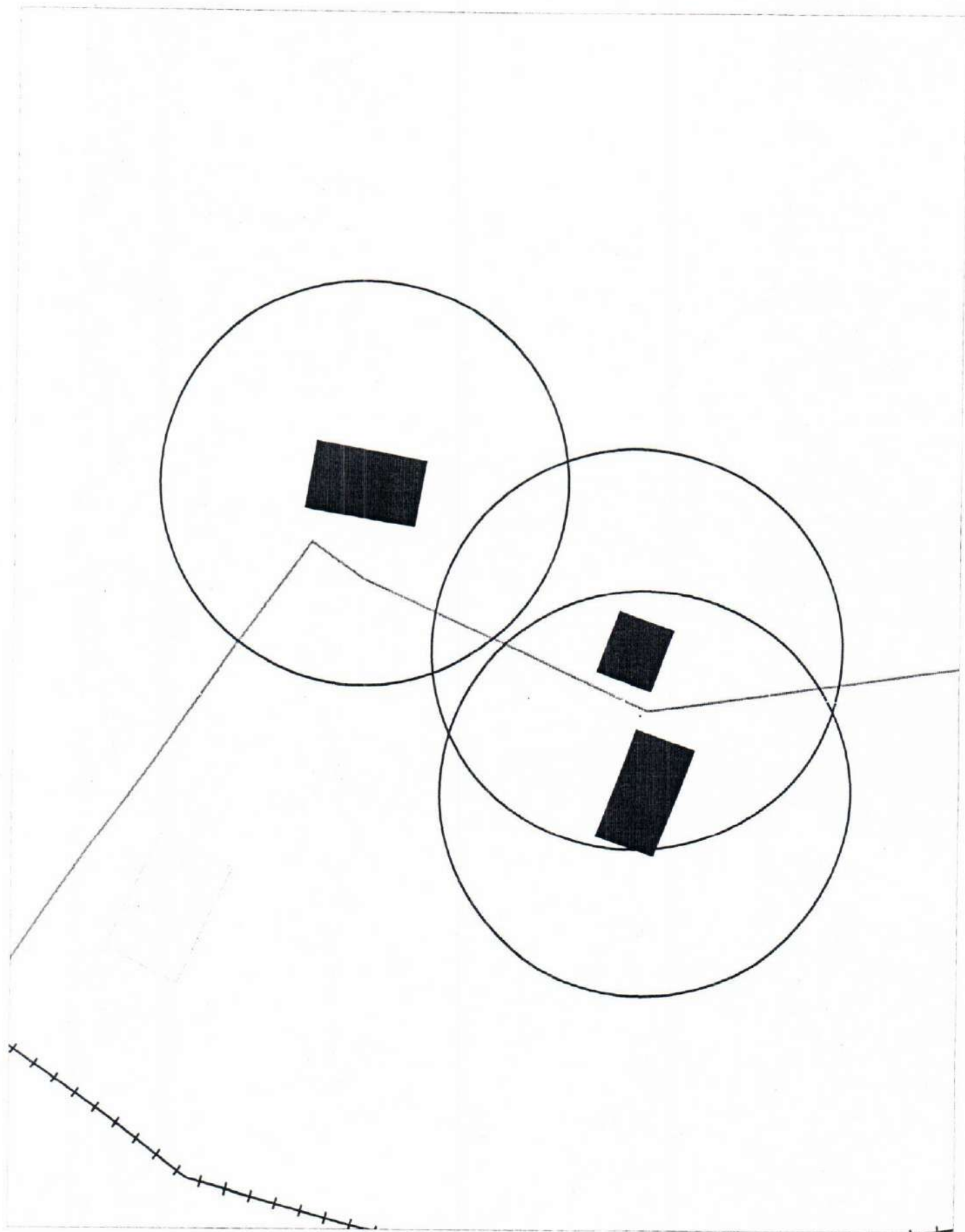
Карта-схема территории  
по адресному ориентиру улица Лазурная, (14)  
на топографическом плане М 1:500



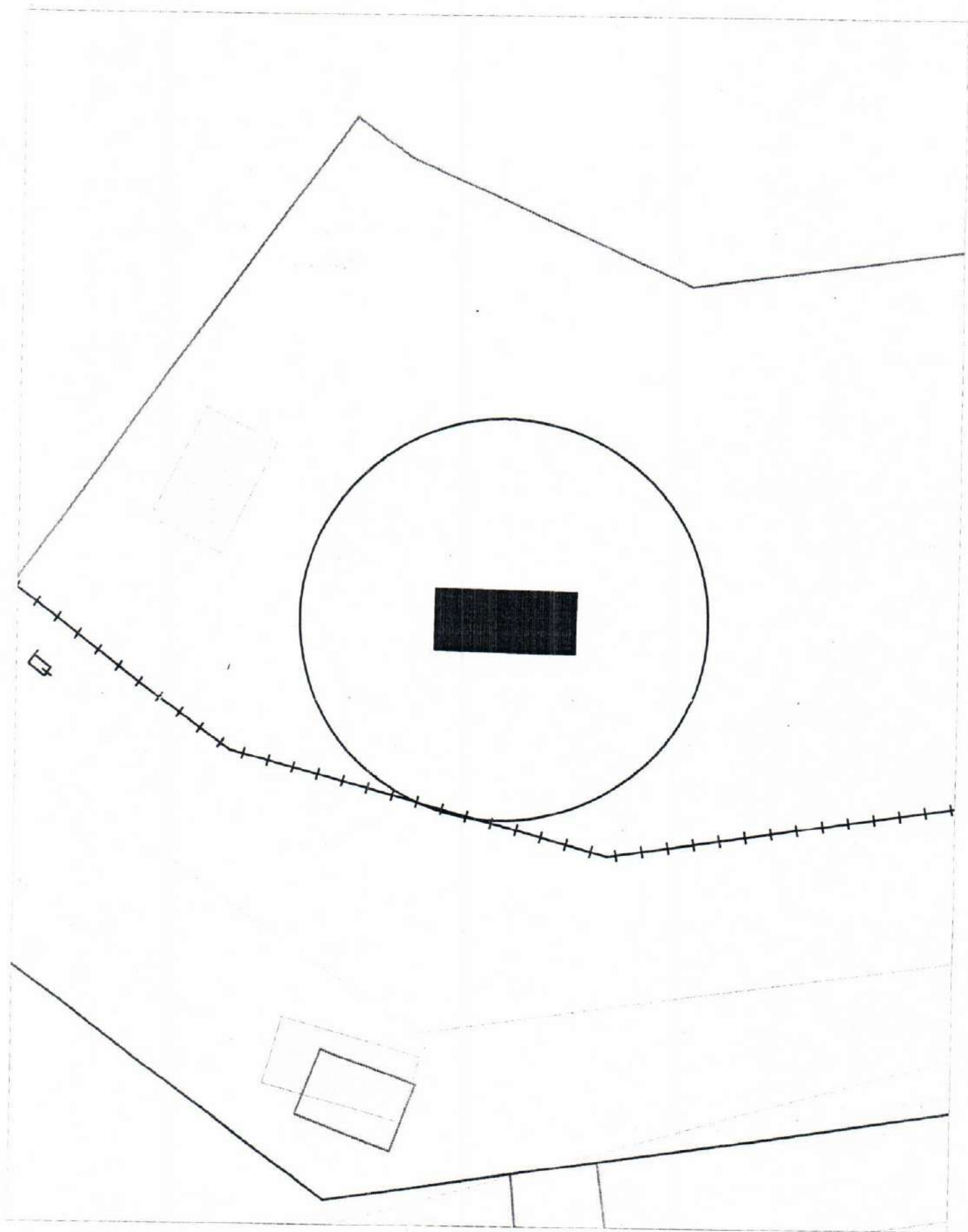
Карта-схема территории  
по адресному ориентиру улица Лазурная, (14)  
на топографическом плане М 1:500



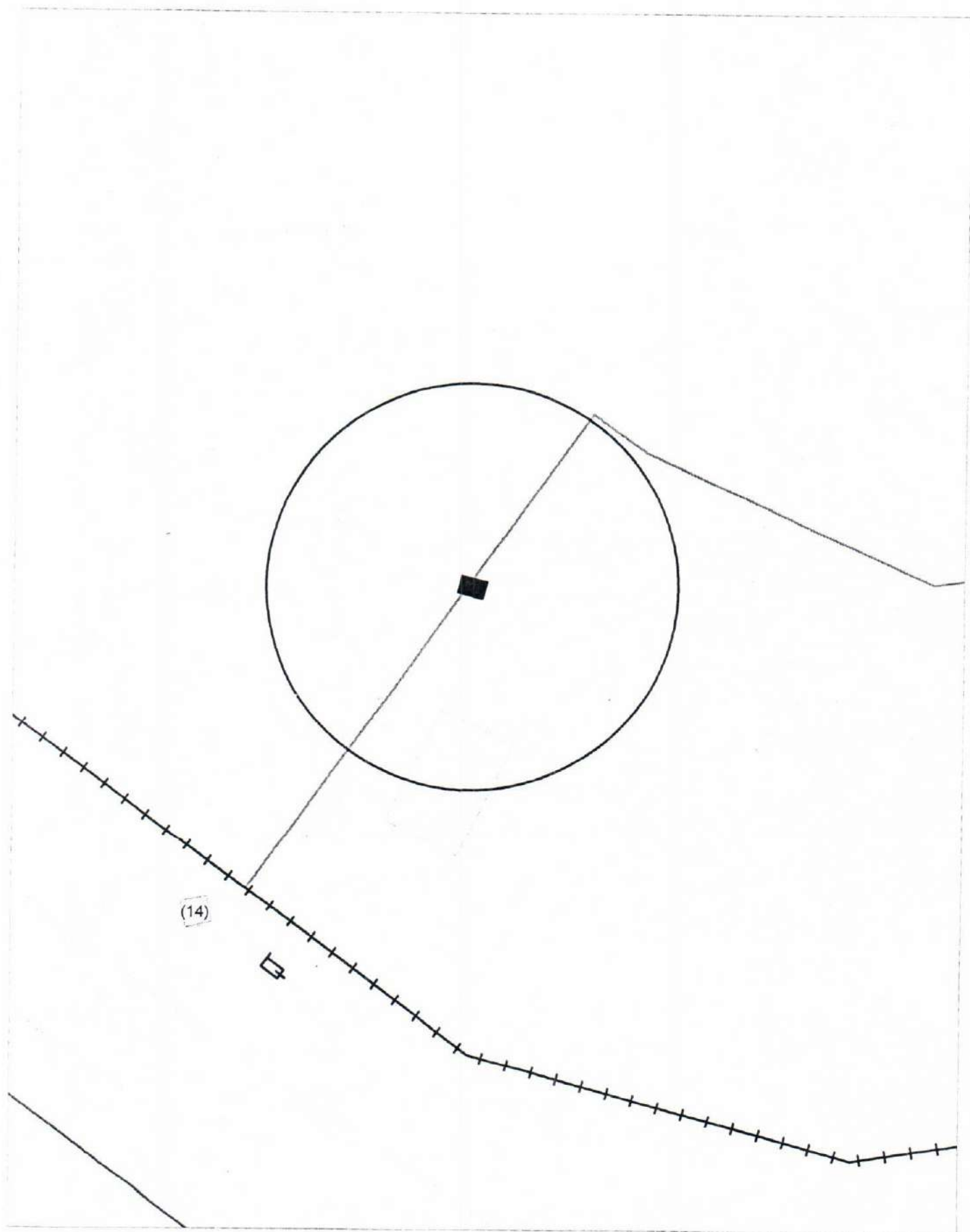
Карта-схема территории  
по адресному ориентиру улица Лазурная, (14)  
на топографическом плане М 1:500



Карта-схема территории  
по адресному ориентиру улица Лазурная, (14)  
на топографическом плане М 1:500



Карта-схема территории  
по адресному ориентиру улица Лазурная, (14)  
на топографическом плане М 1:500



Карта-схема территории  
по адресному ориентиру улица Лазурная, (14)  
на топографическом плане М 1:500

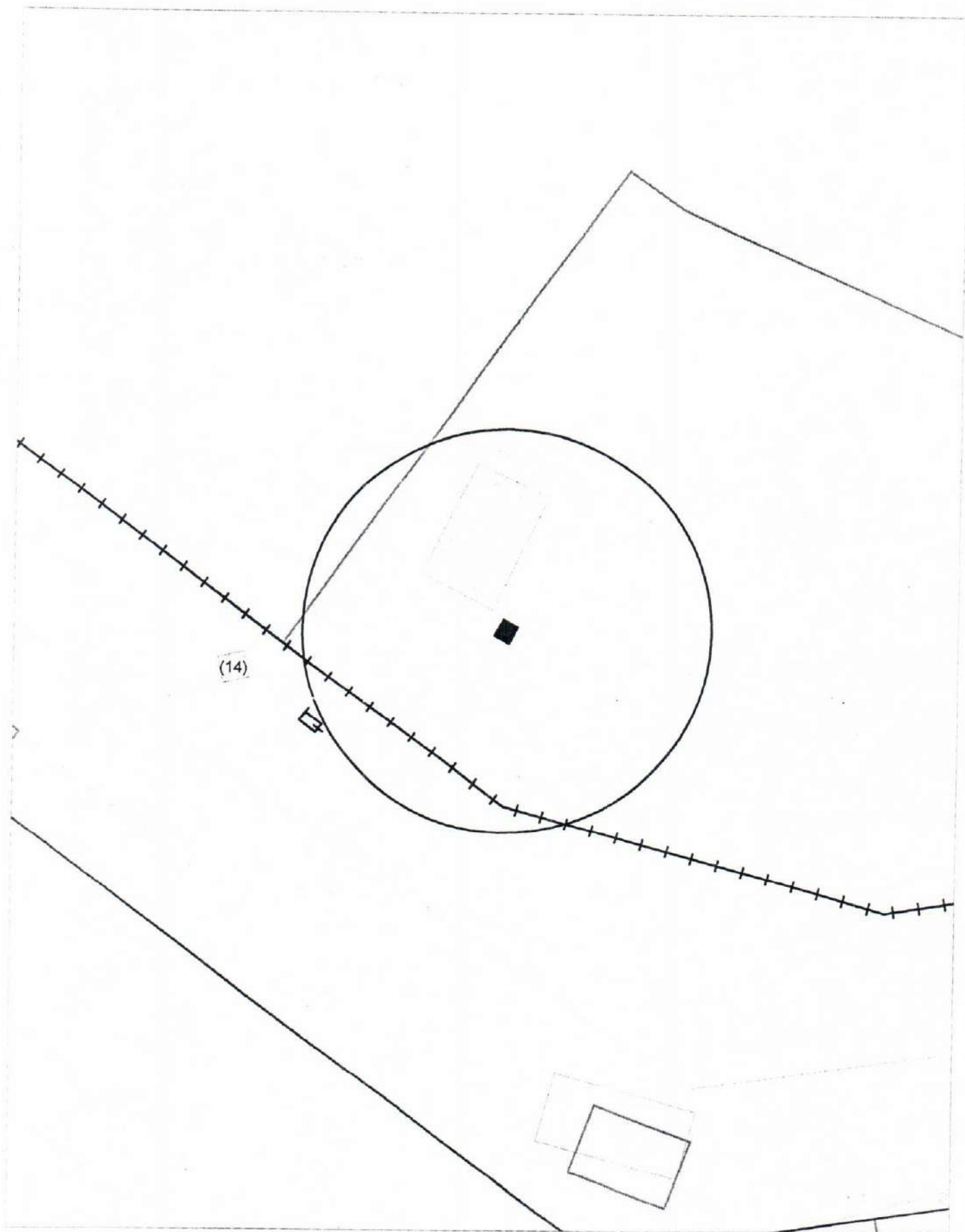
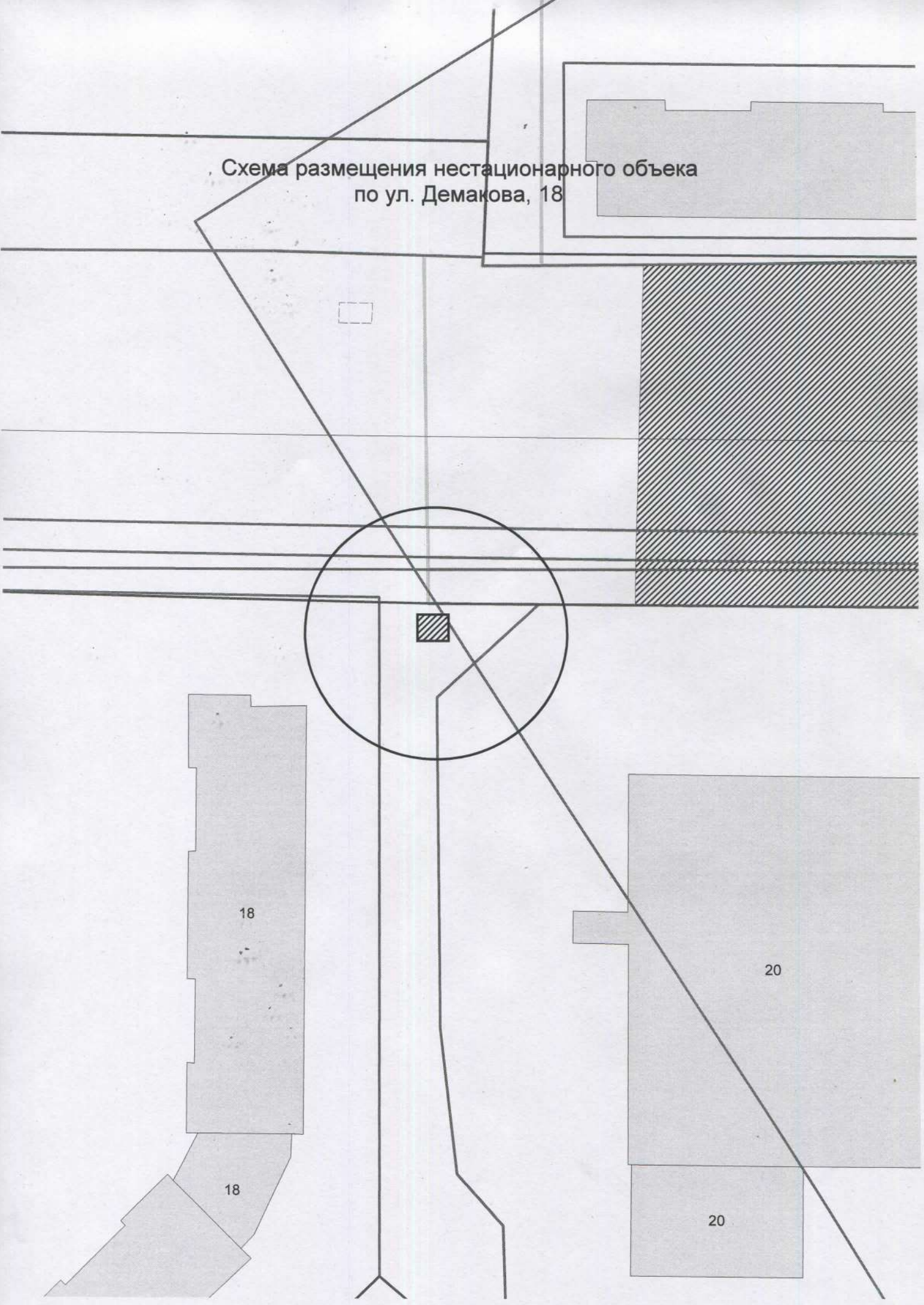
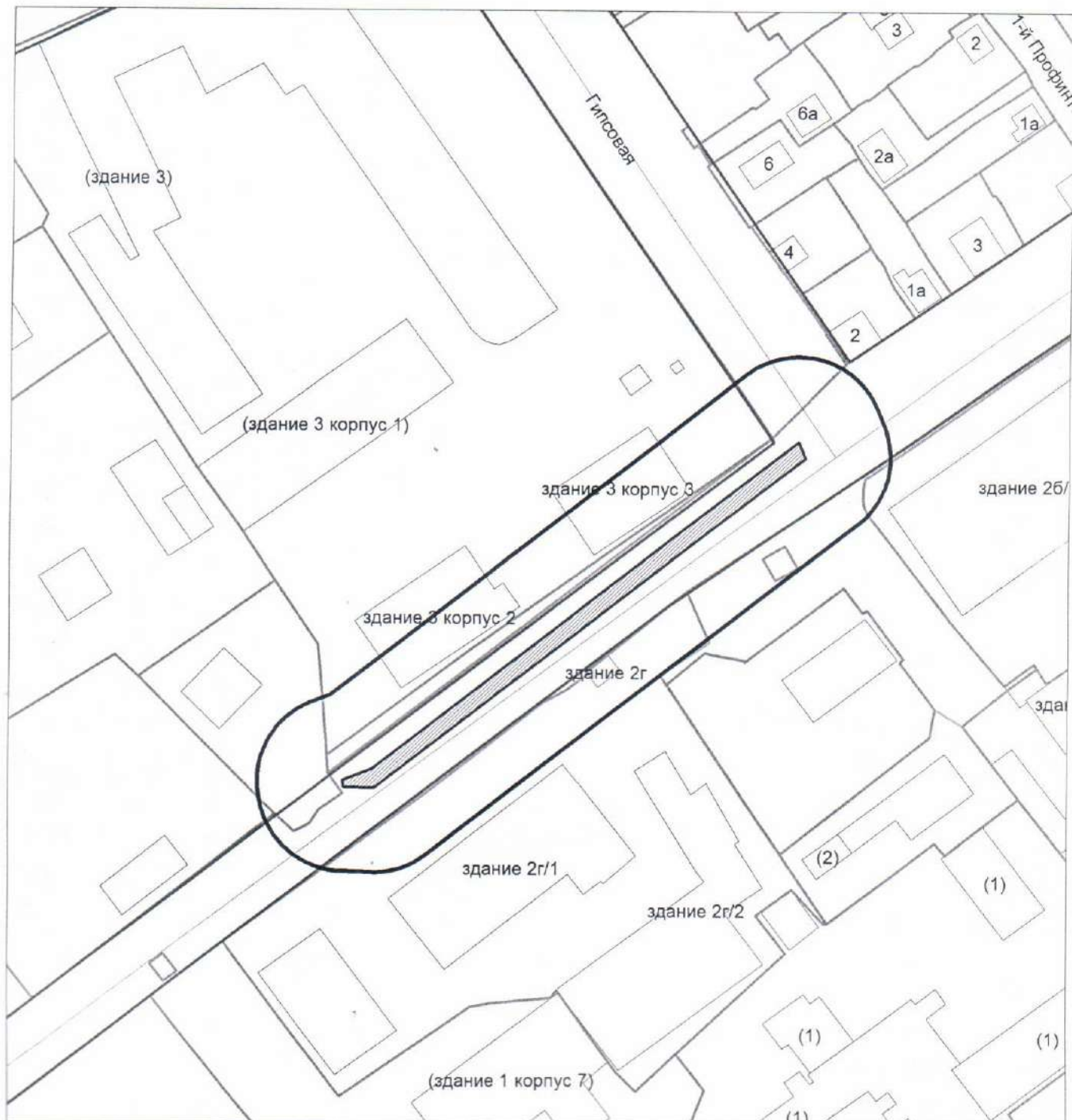


Схема размещения нестационарного объекта  
по ул. Демакова, 18



**Карта-схема с адресным ориентиром:  
ул. Серебренниковская, (20)  
на топографическом плане 1:1300**



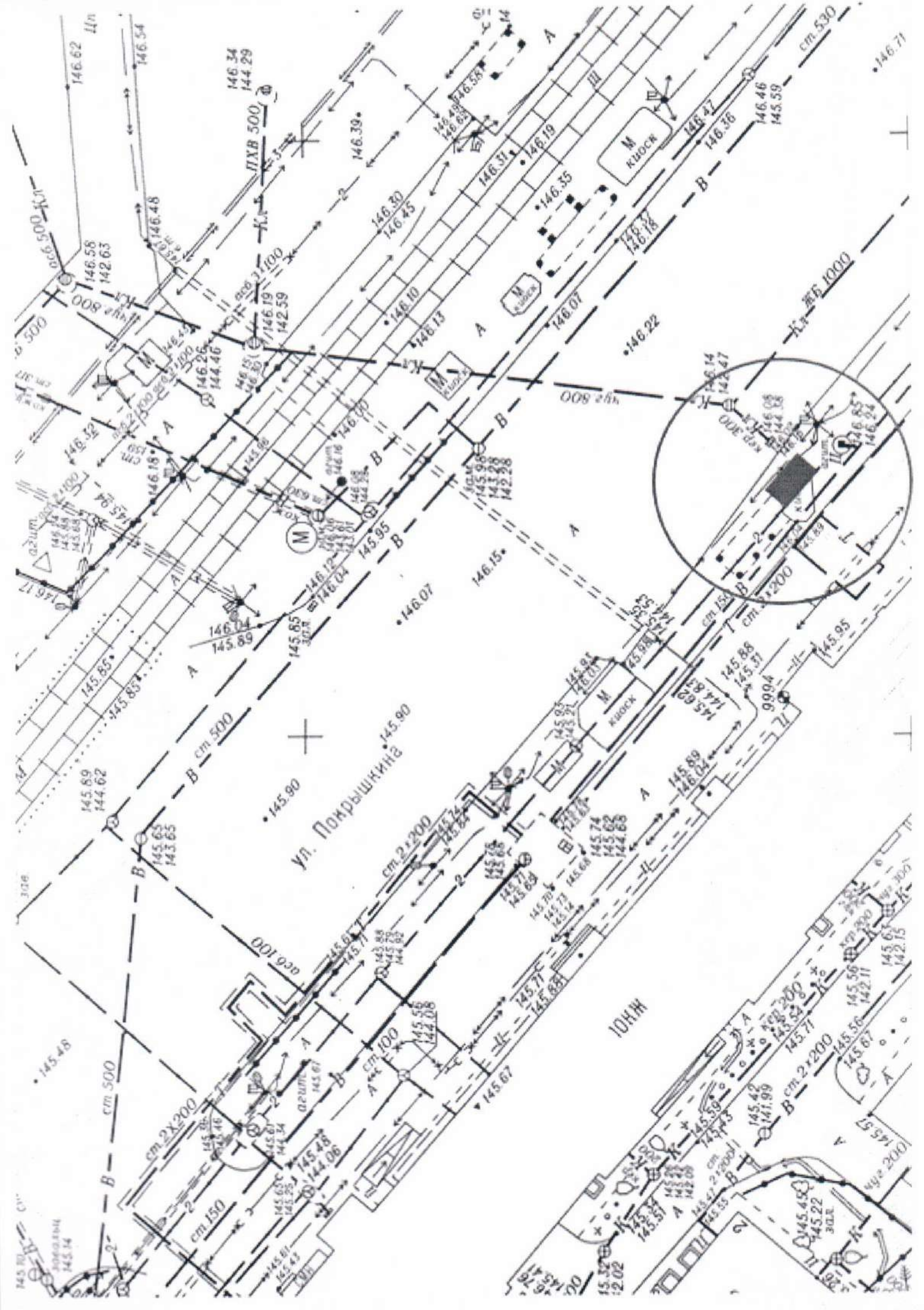


Схема размещения нестационарного объекта

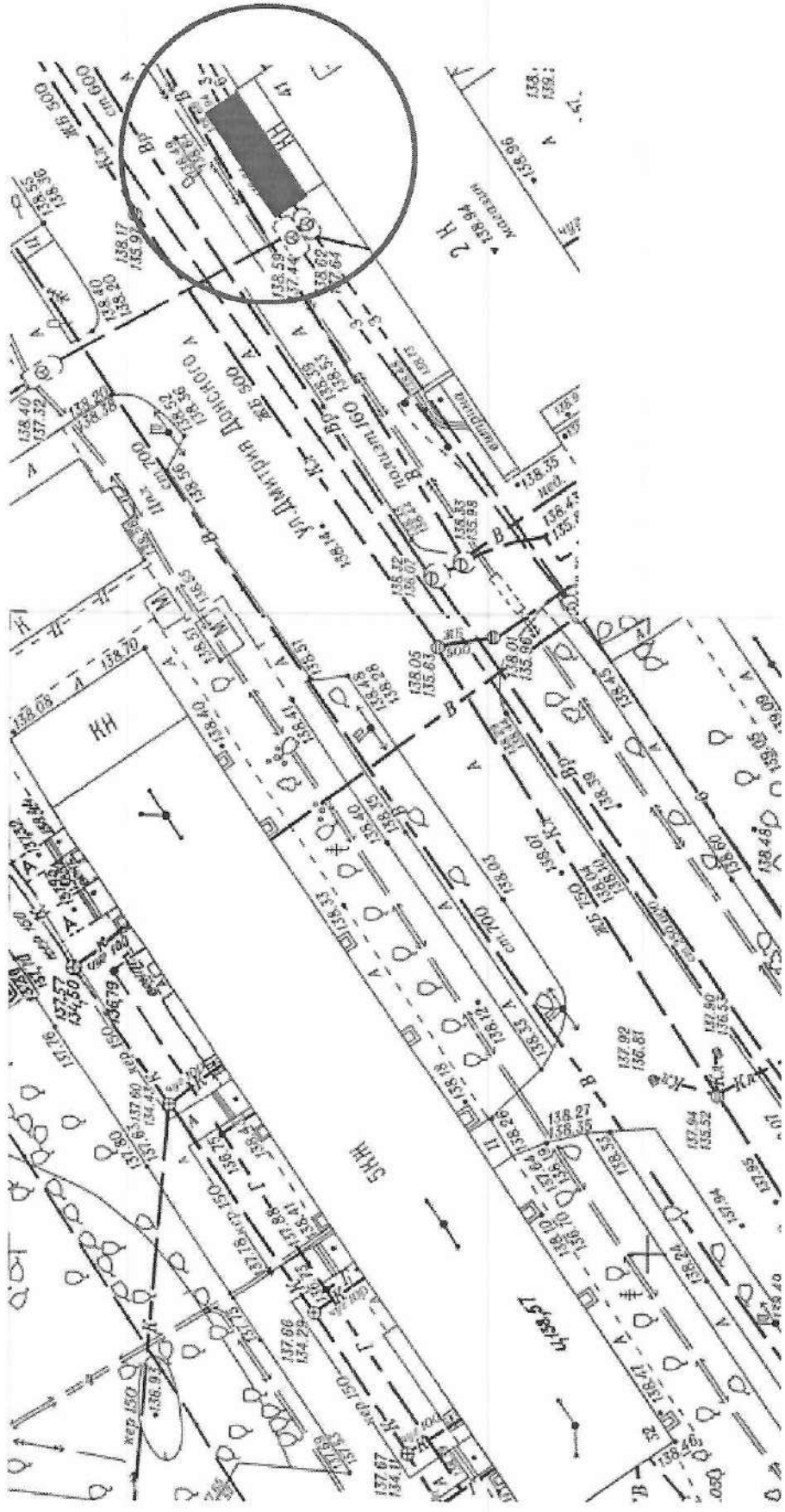


Схема размещения нестационарного объекта

