



МЭРИЯ ГОРОДА НОВОСИБИРСКА

ПОСТАНОВЛЕНИЕ

От 04.10.2017

№ 4515

О проекте межевания территории квартала 21 в границах проекта планировки территории, ограниченной границей города Новосибирска, полосой отвода железной дороги, границей Первомайского района, в Советском районе

В целях определения местоположения границ образуемых и изменяемых земельных участков, с учетом протокола публичных слушаний и заключения о результатах публичных слушаний, в соответствии с Градостроительным кодексом Российской Федерации, решением Совета депутатов города Новосибирска от 24.05.2017 № 411 «О Порядке подготовки документации по планировке территории и признании утратившими силу отдельных решений Совета депутатов города Новосибирска», постановлением мэрии города Новосибирска от 21.09.2012 № 9615 «Об утверждении проекта планировки территории, ограниченной границей города Новосибирска, полосой отвода железной дороги, границей Первомайского района, в Советском районе», руководствуясь Уставом города Новосибирска, ПОСТАНОВЛЯЮ:

1. Утвердить проект межевания территории квартала 21 в границах проекта планировки территории, ограниченной границей города Новосибирска, полосой отвода железной дороги, границей Первомайского района, в Советском районе (приложение).

2. Признать утратившим силу постановление мэрии города Новосибирска от 18.01.2016 № 97 «Об утверждении проекта межевания территории квартала 21 в границах проекта планировки территории, ограниченной границей города Новосибирска, полосой отвода железной дороги, границей Первомайского района, в Советском районе».

3. Департаменту строительства и архитектуры мэрии города Новосибирска разместить постановление на официальном сайте города Новосибирска в информационно-телекоммуникационной сети «Интернет».

4. Департаменту информационной политики мэрии города Новосибирска в течение семи дней со дня издания постановления обеспечить опубликование постановления.

5. Контроль за исполнением постановления возложить на заместителя мэра города Новосибирска – начальника департамента строительства и архитектуры мэрии города Новосибирска.

Исполняющий обязанности
мэра города Новосибирска

Г. П. Захаров

Колеснева
2275070
ГУАиГ

Приложение
к постановлению мэрии
города Новосибирска
от 04.10.2017 № 4515

ПРОЕКТ
межевания территории квартала 21 в границах проекта планировки территории,
ограниченной границей города Новосибирска, полосой отвода
железной дороги, границей Первомайского района,
в Советском районе

1. Текстовая часть проекта межевания территории (приложение 1).
 2. Чертеж межевания территории (приложение 2).
-

Приложение 1

к проекту межевания территории квартала 21 в границах проекта планировки территории, ограниченной границей города Новосибирска, полосой отвода железной дороги, границей Первомайского района, в Советском районе

ТЕКСТОВАЯ ЧАСТЬ
проекта межевания территории









| Условный номер образуемого земельного участка на чертеже | Учетный номер кадастрового квартала | Вид разрешенного использования земельного участка в соответствии с проектом планировки территории | Площадь образуемого земельного участка, га | Адрес земельного участка | Возможный способ образования земельного участка |
|--|-------------------------------------|---|--|--|--|
| 1 | 2 | 3 | 4 | 5 | 6 |
| 1 | 54:35:091365 | Многоэтажная жилая застройка (высотная застройка), коммунальное обслуживание | 0,5702 | Российская Федерация, Новосибирская область, город Новосибирск, бульвар Молодежи, 17/1 | Раздел земельного участка с кадастровым номером 54:35:000000:310 |
| 2 | 54:35:091345 | Земельные участки (территории) общего пользования | 0,1033 | Российская Федерация, Новосибирская область, город Новосибирск, ул. Иванова, (6) | Раздел земельного участка с кадастровым номером 54:35:000000:310 |
| 3 | 54:35:091345 | Земельные участки (территории) общего пользования | 0,1173 | Российская Федерация, Новосибирская область, город Новосибирск, ул. Героев Труда, (14/1) | Раздел земельного участка с кадастровым номером 54:35:000000:310 |
| 4 | 54:35:091360 | Земельные участки (территории) общего пользования | 1,2981 | Российская Федерация, Новосибирская область, город Новосибирск, бульвар Молодежи, (5) | Раздел земельного участка с кадастровым номером 54:35:000000:310 |
| 5 | 54:35:091365 | Земельные участки (территории) общего пользования | 0,7872 | Российская Федерация, Новосибирская область, город Новосибирск, ул. Иванова, (18) | Раздел земельного участка с кадастровым номером 54:35:000000:310 |

| 1 | 2 | 3 | 4 | 5 | 6 |
|--------|--------------|---|--------|--|--|
| 6 | 54:35:091370 | Земельные участки (территории) общего пользования | 0,0216 | Российская Федерация, Новосибирская область, город Новосибирск, бульвар Молодежи, (23) | Раздел земельного участка с кадастровым номером 54:35:000000:310 |
| Итого: | | | 2,8977 | | |

Приложение 2
к проекту межевания территории квартала 21 в границах проекта планировки территории, ограниченной границей города Новосибирска, границей Первомайского района, в Советском районе

ЧЕРТЕЖ
межевания территории

Условные обозначения

-  красные линии, утвержденные в составе проекта планировки территории
-  красные линии, утверждаемые проектом межевания территории
-  границы существующего элемента планировочной структуры
-  границы образуемого земельного участка
-  границы образуемого земельного участка, который после образования будет относиться к территориям общего пользования или имуществу общего пользования
-  условный номер образуемого земельного участка
-  граница изменяемого земельного участка
-  границы зоны действия планируемых к установлению публичных сервитутов



ФРАГМЕНТ 1

