



МЭРИЯ ГОРОДА НОВОСИБИРСКА

ПОСТАНОВЛЕНИЕ

От 06.02.2018

№ 420

О проекте межевания территории квартала 351.01.01.09 в границах проекта планировки территории, ограниченной улицами Порт-Артурской, Широкой, Связистов и Толмачевским шоссе, в Ленинском районе

В целях определения местоположения границ образуемых и изменяемых земельных участков, в соответствии с Градостроительным кодексом Российской Федерации, решением Совета депутатов города Новосибирска от 24.05.2017 № 411 «О Порядке подготовки документации по планировке территории и признании утратившими силу отдельных решений Совета депутатов города Новосибирска», постановлениями мэрии города Новосибирска от 17.03.2015 № 2431 «Об утверждении проекта планировки территории, ограниченной улицами Порт-Артурской, Широкой, Связистов и Толмачевским шоссе, в Ленинском районе», от 07.11.2017 № 5002 «О подготовке проекта межевания территории квартала 351.01.01.09 в границах проекта планировки территории, ограниченной улицами Порт-Артурской, Широкой, Связистов и Толмачевским шоссе, в Ленинском районе», руководствуясь Уставом города Новосибирска, ПОСТАНОВЛЯЮ:

1. Утвердить проект межевания территории квартала 351.01.01.09 в границах проекта планировки территории, ограниченной улицами Порт-Артурской, Широкой, Связистов и Толмачевским шоссе, в Ленинском районе (приложение).

2. Департаменту строительства и архитектуры мэрии города Новосибирска разместить постановление на официальном сайте города Новосибирска в информационно-телекоммуникационной сети «Интернет».

3. Департаменту информационной политики мэрии города Новосибирска в течение семи дней со дня издания постановления обеспечить опубликование постановления.

4. Контроль за исполнением постановления возложить на заместителя мэра города Новосибирска – начальника департамента строительства и архитектуры мэрии города Новосибирска.

Мэр города Новосибирска

А. Е. Локоть

Приложение
к постановлению мэрии
города Новосибирска
от 06.02.2018 № 420

ПРОЕКТ
межевания территории квартала 351.01.01.09 в границах проекта
планировки территории, ограниченной улицами Порт-Артурской,
Широкой, Связистов и Толмачевским шоссе,
в Ленинском районе

1. Текстовая часть проекта межевания территории (приложение 1).
 2. Чертеж межевания территории (приложение 2).
-

Приложение 1

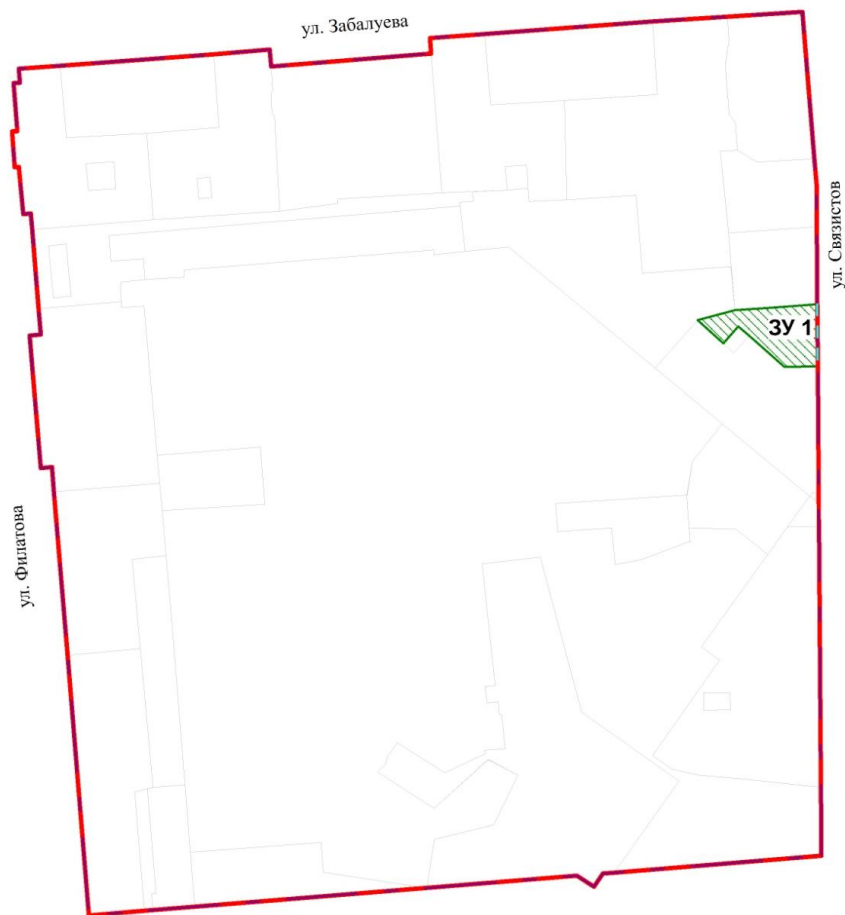
к проекту межевания территории квартала 351.01.01.09 в границах проекта планировки территории, ограниченной улицами Порт-Артурской, Широкой, Связистов и Толмачевским шоссе, в Ленинском районе

ТЕКСТОВАЯ ЧАСТЬ
проекта межевания территории




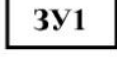
Условный номер образуемого земельного участка на чертеже межевания территории	Учетный номер кадастрового квартала	Вид разрешенного использования образуемого земельного участка в соответствии с проектом планировки территории	Площадь образуемого земельного участка, га	Адрес земельного участка	Возможный способ образования земельного участка
1	2	3	4	5	6
ЗУ1	54:35:063155	Магазины	0,1475	Российская Федерация, Новосибирская область, город Новосибирск, ул. Связистов, 5	Перераспределение земельного участка с кадастровым номером 54:35:063155:23 с землями и земельным участком с кадастровым номером 54:35:063155:693, государственная собственность на которые не разграничена

Приложение 2
к проекту межевания территории квартала 351.01.01.09
в границах проекта планировки территории,
ограниченной улицами Порт-Артурской, Широкой,
Связистов и Толмачевским шоссе, в Ленинском районе

ЧЕРТЕЖ проекта межевания



Условные обозначения

-  красные линии, утвержденные в составе проекта планировки территории, границы существующего элемента планировочной структуры (квартала)
-  линии отступа от красных линий в целях определения места допустимого размещения зданий, строений, сооружений
-  границы образуемого земельного участка
-  условный номер образуемого земельного участка
- ул. Связистов наименование элемента улично-дорожной сети