



МЭРИЯ ГОРОДА НОВОСИБИРСКА

ПОСТАНОВЛЕНИЕ

От 30.05.2018

№ 1919

О проекте межевания территории квартала 010.03.02.01 в границах проекта планировки центральной части города Новосибирска

В целях определения местоположения границ образуемых и изменяемых земельных участков, с учетом протокола публичных слушаний и заключения о результатах публичных слушаний, в соответствии с Градостроительным кодексом Российской Федерации, решением Совета депутатов города Новосибирска от 24.05.2017 № 411 «О Порядке подготовки документации по планировке территории и признании утратившими силу отдельных решений Совета депутатов города Новосибирска», постановлением мэрии города Новосибирска от 20.10.2017 № 4765 «О проекте планировки и проектах межевания территории центральной части города Новосибирска», руководствуясь Уставом города Новосибирска, ПОСТАНОВЛЯЮ:

1. Утвердить проект межевания территории квартала 010.03.02.01 в границах проекта планировки центральной части города Новосибирска (приложение).

2. Департаменту строительства и архитектуры мэрии города Новосибирска разместить постановление на официальном сайте города Новосибирска в информационно-телекоммуникационной сети «Интернет».

3. Департаменту информационной политики мэрии города Новосибирска в течение семи дней со дня издания постановления обеспечить опубликование постановления.

4. Контроль за исполнением постановления возложить на заместителя мэра города Новосибирска – начальника департамента строительства и архитектуры мэрии города Новосибирска.

Мэр города Новосибирска

А. Е. Локоть

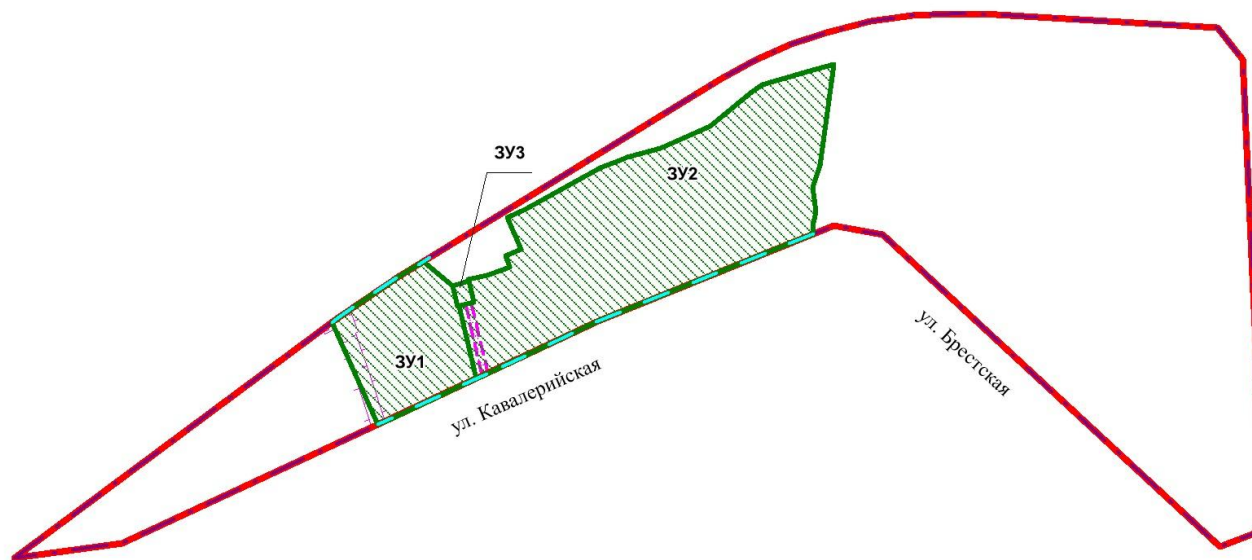
Приложение
к постановлению мэрии
города Новосибирска
от 30.05.2018 № 1919

ПРОЕКТ
межевания территории квартала 010.03.02.01 в границах проекта
планировки центральной части города Новосибирска








Чертеж межевания территории (приложение).

Приложение
к проекту межевания территории квартала 010.03.02.01
в границах проекта планировки центральной части
города Новосибирска

ЧЕРТЕЖ межевания территории



Условные обозначения

-  красные линии, утвержденные в составе проекта планировки территории
-  границы существующего элемента планировочной структуры (квартала)
-  линии отступа от красных линий в целях определения места допустимого размещения зданий, строений, сооружений
-  границы образуемых и изменяемых земельных участков на кадастровом плане территории
-  границы зон действия планируемых к установлению публичных сервитутов
-  условный номер образуемого и изменяемого земельного участка
- ул. Брестская наименование элемента улично-дорожной сети
- Границы зон с особыми условиями использования территорий
-  охранная зона объекта тепловых сетей

Приложение: Сведения об образуемых и изменяемых земельных участках на кадастровом плане территории.

Приложение
к чертежу межевания территории

СВЕДЕНИЯ
об образуемых и изменяемых земельных участках на кадастровом плане территории

Условный номер земельного участка на чертеже	Учетный номер кадастрового квартала	Вид разрешенного использования образуемого земельного участка в соответствии с проектом планировки территории	Площадь образуемого и изменяемого земельного участка и его частей, га	Адрес земельного участка
1	2	3	4	5
ЗУ 1	54:35:032951	Многоэтажная жилая застройка (высотная застройка)	0,3843	Российская Федерация, Новосибирская область, город Новосибирск, ул. Кавалерийская, 7
ЗУ 2	54:35:032951	Многоэтажная жилая застройка (высотная застройка)	1,4116	Российская Федерация, Новосибирская область, город Новосибирск, ул. Кавалерийская, 11
ЗУ 3	54:35:032951	Коммунальное обслуживание	0,0099	Российская Федерация, Новосибирская область, город Новосибирск, ул. Кавалерийская, (3)