



**БЮЛЛЕТЕНЬ
ОРГАНОВ МЕСТНОГО
САМОУПРАВЛЕНИЯ
ГОРОДА
НОВОСИБИРСКА**

№ 49 1 декабря 2016 г.

**ПРАВОВЫЕ АКТЫ
МЭРИИ ГОРОДА НОВОСИБИРСКА**

МЭРИЯ ГОРОДА НОВОСИБИРСКА

ПОСТАНОВЛЕНИЕ

От 24.11.2016

№ 5326

О Положении о комиссии по проверке знаний требований охраны труда

В соответствии с Трудовым кодексом Российской Федерации, постановлением Министерства труда и социального развития Российской Федерации, Министерства образования Российской Федерации от 13.01.2003 № 1/29 «Об утверждении Порядка обучения по охране труда и проверки знаний требований охраны труда работников организаций», руководствуясь Уставом города Новосибирска, **ПОСТАНОВЛЯЮ:**

1. Утвердить Положение о комиссии по проверке знаний требований охраны труда (приложение).
2. Департаменту информационной политики мэрии города Новосибирска обеспечить опубликование постановления.
3. Контроль за исполнением постановления оставляю за собой.

Мэр города Новосибирска

А. Е. Локоть

ПОЛОЖЕНИЕ
о комиссии по проверке знаний требований охраны труда

1. Общие положения

1.1. Положение о комиссии по проверке знаний требований охраны труда (далее – Положение) разработано в соответствии с Трудовым кодексом Российской Федерации, постановлением Министерства труда и социального развития Российской Федерации, Министерства образования Российской Федерации от 13.01.2003 № 1/29 «Об утверждении Порядка обучения по охране труда и проверки знаний требований охраны труда работников организаций» (далее – постановление № 1/29), Уставом города Новосибирска.

1.2. Положение определяет задачи, функции, права и организацию работы комиссии по проверке знаний требований охраны труда (далее – комиссия).

1.3. Комиссия является постоянно действующим коллегиальным органом мэрии города Новосибирска (далее – мэрия), образованным в целях проведения проверки знаний требований охраны труда первых заместителей мэра города Новосибирска, заместителей мэра города Новосибирска, пресс-секретаря мэра города Новосибирска, а также работников структурных подразделений мэрии города Новосибирска, не обладающих правами юридического лица, за исключением работников, проверка в отношении которых осуществляется обучающими организациями, предусмотренными абзацем первым пункта 2.3.2 Порядка обучения по охране труда и проверки знаний охраны труда работников организаций, утвержденного постановлением № 1/29.

1.4. Комиссия в своей деятельности руководствуется Конституцией Российской Федерации, федеральными конституционными законами, федеральными законами и иными нормативными правовыми актами Российской Федерации, законами и иными нормативными правовыми актами Новосибирской области, Уставом города Новосибирска, Положением, иными муниципальными правовыми актами города Новосибирска.

2. Задачи и функции комиссии

2.1. Реализация единого порядка проверки знаний требований охраны труда лиц, указанных в пункте 1.3 Положения (далее – работники).

2.2. Проведение проверки знаний требований охраны труда работников при приеме на работу (назначении на должность), переводе работников на другую работу.

2.3. Проведение очередной (один раз в три года) и внеочередной проверки знаний требований охраны труда работников.

3. Права комиссии

3.1. Запрашивать и получать от органов государственной власти, государственных органов, органов местного самоуправления, муниципальных органов, структурных подразделений мэрии документы и информацию, необходимые для реализации возложенных на комиссию задач и функций.

3.2. Приглашать и заслушивать на заседаниях комиссии представителей органов государственной власти, государственных органов, органов местного самоуправления, муниципальных органов, структурных подразделений мэрии, граждан и организаций по вопросам, входящим в компетенцию комиссии.

3.3. Привлекать к деятельности комиссии организации и отдельных специалистов для проведения совещаний, разработки документов в рамках деятельности комиссии.

4. Порядок деятельности комиссии

4.1. Создание комиссии и утверждение ее состава осуществляется постановлением мэрии.

Комиссия формируется в количестве не менее пяти членов, включая председателя, заместителя председателя, секретаря, с соблюдением требований, предусмотренных пунктом 3.4 Порядка обучения по охране труда и проверки знаний охраны труда работников организаций, утвержденного постановлением № 1/29.

4.2. Комиссию возглавляет председатель, в отсутствие председателя его полномочия исполняет заместитель председателя.

4.3. Комиссия осуществляет свою деятельность в форме заседаний. Заседания комиссии проводятся по мере необходимости, но не реже одного раза в месяц.

4.4. Заседание комиссии считается правомочным, если на нем присутствует не менее двух третей от общего числа членов комиссии с обязательным присутствием председателя комиссии либо заместителя председателя комиссии.

4.5. Решения комиссии:

принимаются открытым голосованием простым большинством голосов присутствующих на заседании членов комиссии (в случае равного распределения числа голосов голос председательствующего является решающим);

оформляются протоколом заседания комиссии по форме согласно приложению № 1 к Порядку обучения по охране труда и проверки знаний требований охраны труда работников организаций, утвержденному постановлением № 1/29.

4.6. Председатель комиссии:

осуществляет руководство работой комиссии;
планирует работу комиссии, определяет дату, время и место проведения заседания комиссии;

утверждает повестку дня заседания комиссии и председательствует на заседании комиссии;

подписывает удостоверения, выдаваемые работникам, прошедшим проверку знаний требований охраны труда, и протоколы заседания комиссии;

осуществляет иные полномочия в целях реализации основных задач и функций комиссии.

4.7. Секретарь комиссии:

готовит рабочие материалы для заседаний комиссии (билеты, протоколы заседаний комиссии, удостоверения);

взаимодействует с членами комиссии, лицами, приглашенными на заседание комиссии, по вопросам организации и проведения заседания комиссии, извещает их о дате, времени, месте и повестке дня очередного заседания комиссии (не позднее чем за пять рабочих дней до даты заседания комиссии);

ведет и оформляет протоколы заседаний комиссии;

осуществляет иные организационные функции, необходимые для обеспечения деятельности комиссии.

4.8. Работникам, прошедшим проверку знаний требований охраны труда, выдаются удостоверения по форме согласно приложению № 2 к Порядку обучения по охране труда и проверки знаний требований охраны труда работников организаций, утвержденному постановлением № 1/29, заверенные печатью мэрии города Новосибирска.

4.9. Организационно-техническое обеспечение деятельности комиссии осуществляет департамент экономики, стратегического планирования и инвестиционной политики мэрии.

МЭРИЯ ГОРОДА НОВОСИБИРСКА

ПОСТАНОВЛЕНИЕ

От 24.11.2016

№ 5340

О проведении городского конкурса «Учитель года» в 2017 году

В целях повышения социального статуса работников в сфере образования, активизации творческого потенциала учителя, создания условий для повышения профессионализма и мотивации деятельности педагогов, распространения педагогического опыта учителей города Новосибирска, в соответствии с постановлением мэрии города Новосибирска от 26.12.2013 № 12360 «Об утверждении Положения о проведении городского конкурса «Учитель года», руководствуясь Уставом города Новосибирска, ПОСТАНОВЛЯЮ:

1. Департаменту образования мэрии города Новосибирска организовать проведение городского конкурса «Учитель года» в 2017 году.

2. Создать организационный комитет по подготовке и проведению городского конкурса «Учитель года» в 2017 году (далее – организационный комитет) и утвердить его состав (приложение).

3. Организационному комитету:

3.1. Обеспечить с 01.02.2017 по 03.02.2017 прием документов и материалов от победителей и лауреатов районного этапа конкурса «Учитель года».

3.2. Провести с 06.02.2017 по 17.03.2017 городской этап конкурса «Учитель года».

4. Департаменту финансов и налоговой политики мэрии города Новосибирска осуществлять финансовое обеспечение расходов на организацию и проведение городского конкурса «Учитель года» в пределах лимитов бюджетных обязательств 2017 года по заявкам главного распорядителя бюджетных средств – департамента образования мэрии города Новосибирска.

5. Департаменту информационной политики мэрии города Новосибирска обеспечить:

5.1. Опубликование постановления.

5.2. Информирование жителей города Новосибирска о проведении и итогах городского конкурса «Учитель года».

6. Контроль за исполнением постановления возложить на начальника департамента образования мэрии города Новосибирска.

Мэр города Новосибирска

А. Е. Локоть

СОСТАВ

организационного комитета по подготовке и проведению городского конкурса
«Учитель года» в 2017 году

- Кашенко Елена Юрьевна - начальник управления образовательной политики и обеспечения образовательного процесса мэрии города Новосибирска, председатель;
- Тарасова Ирина Ивановна - заместитель начальника управления образовательной политики и обеспечения образовательного процесса мэрии города Новосибирска, заместитель председателя;
- Ефименко Дина Николаевна - главный специалист отдела кадровой работы управления образовательной политики и обеспечения образовательного процесса мэрии города Новосибирска, секретарь.

Члены организационного комитета:

- Аникина Лариса Александровна - начальник отдела общего образования управления образовательной политики и обеспечения образовательного процесса мэрии города Новосибирска;
- Бардаева Елена Анатольевна - начальник отдела кадровой работы управления образовательной политики и обеспечения образовательного процесса мэрии города Новосибирска;
- Барсукова Василия Сахияровна - главный эксперт отдела профессионального развития педагогических кадров министерства образования, науки и инновационной политики Новосибирской области (по согласованию);
- Герасев Алексей Дмитриевич - ректор федерального государственного бюджетного образовательного учреждения высшего образования «Новосибирский государственный педагогический университет» (по согласованию);

- Горбачева Татьяна Вячеславовна - директор муниципального бюджетного общеобразовательного учреждения города Новосибирска «Лицей № 159», член совета руководителей общеобразовательных организаций по вопросам общего образования при министерстве образования, науки и инновационной политики Новосибирской области, председатель регионального отделения Общероссийской организации «Всероссийское педагогическое собрание»;
- Дягилева Наталья Юрьевна - директор муниципального автономного учреждения города Новосибирска «Новосибирский городской дом учителя»;
- Калинина Екатерина Игоревна - учитель английского языка муниципального автономного общеобразовательного учреждения города Новосибирска «Лицей № 9», победитель XXV городского конкурса «Учитель года»;
- Косьяненко Виктор Григорьевич - директор муниципального бюджетного общеобразовательного учреждения города Новосибирска «Гимназия № 1»;
- Путинцева Ирина Германовна - директор муниципального автономного общеобразовательного учреждения города Новосибирска «Образовательный центр – гимназия № 6 «Горностай», член совета руководителей общеобразовательных организаций по вопросам общего образования при министерстве образования, науки и инновационной политики Новосибирской области;
- Синенко Василий Яковлевич - ректор государственного автономного учреждения дополнительного профессионального образования Новосибирской области «Новосибирский институт повышения квалификации и переподготовки работников образования» (по согласованию);
- Старцев Геннадий Алексеевич - председатель Новосибирской городской общественной организации ветеранов педагогического труда (по согласованию);

- Сулягина
Светлана
Геннадьевна
- председатель Новосибирской областной общественной организации профсоюза работников народного образования и науки Российской Федерации (по согласованию);
- Сюзяев Роман
Юрьевич
- директор муниципального казенного учреждения дополнительного профессионального образования города Новосибирска «Городской центр информатизации «Эгида».
-

МЭРИЯ ГОРОДА НОВОСИБИРСКА

ПОСТАНОВЛЕНИЕ

От 24.11.2016

№ 5342

О проведении конкурса «Педагогический дебют» в 2017 году

В целях повышения социального статуса и активизации творческого потенциала молодых педагогов, создания условий для их дальнейшего профессионального роста и закрепления в образовательных организациях города Новосибирска, в соответствии с постановлением мэрии города Новосибирска от 24.12.2015 № 7342 «О Положении о конкурсе «Педагогический дебют», руководствуясь Уставом города Новосибирска, ПОСТАНОВЛЯЮ:

1. Департаменту образования мэрии города Новосибирска организовать проведение конкурса «Педагогический дебют» в 2017 году.

2. Создать организационный комитет по подготовке и проведению конкурса «Педагогический дебют» в 2017 году (далее – организационный комитет) и утвердить его состав (приложение).

3. Организационному комитету:

3.1. Обеспечить с 01.02.2017 по 03.02.2017 прием документов от победителей и лауреатов районного этапа конкурса «Педагогический дебют».

3.2. Провести с 06.02.2017 по 17.03.2017 городской этап конкурса «Педагогический дебют».

4. Департаменту финансов и налоговой политики мэрии города Новосибирска осуществлять финансовое обеспечение расходов на организацию и проведение городского конкурса молодых педагогов «Педагогический дебют» в пределах лимитов бюджетных обязательств 2017 года по заявкам главного распорядителя бюджетных средств – департамента образования мэрии города Новосибирска.

5. Департаменту информационной политики мэрии города Новосибирска обеспечить:

5.1. Опубликование постановления.

5.2. Информирование жителей города Новосибирска о проведении и итогах городского конкурса «Педагогический дебют».

6. Контроль за исполнением постановления возложить на начальника департамента образования мэрии города Новосибирска.

Мэр города Новосибирска

А. Е. Локоть

СОСТАВ

организационного комитета по подготовке и проведению
конкурса «Педагогический дебют» в 2017 году

- Кашенко Елена Юрьевна - начальник управления образовательной политики и обеспечения образовательного процесса мэрии города Новосибирска, председатель;
- Тарасова Ирина Ивановна - заместитель начальника управления образовательной политики и обеспечения образовательного процесса мэрии города Новосибирска, заместитель председателя;
- Ефименко Дина Николаевна - главный специалист отдела кадровой работы управления образовательной политики и обеспечения образовательного процесса мэрии города Новосибирска, секретарь.

Члены организационного комитета:

- Бардаева Елена Анатольевна - начальник отдела кадровой работы управления образовательной политики и обеспечения образовательного процесса мэрии города Новосибирска;
- Бегунов Сергей Иванович - директор муниципального автономного общеобразовательного учреждения города Новосибирска «Гимназия № 11 «Гармония»;
- Бефус Елена Владимировна - учитель иностранных языков муниципального бюджетного общеобразовательного учреждения города Новосибирска «Средняя общеобразовательная школа № 82», президент Городского клуба молодых педагогов;
- Боровиков Леонид Иванович - профессор кафедры педагогики и психологии государственного автономного учреждения дополнительного профессионального образования Новосибирской области «Новосибирский институт повышения квалификации и переподготовки работников образования» (по согласованию);
- Дедюха Леонид Анатольевич - учитель физики муниципального автономного общеобразовательного учреждения города Новосибирска «Гимназия № 11 «Гармония», победитель городского и Всероссийского конкурсов «Педагогический дебют»;

- Дягилева Наталья Юрьевна - директор муниципального автономного учреждения города Новосибирска «Новосибирский городской дом учителя»;
- Сутягина Светлана Геннадьевна - председатель Новосибирской областной общественной организации профсоюза работников народного образования и науки Российской Федерации (по согласованию);
- Сюзяев Роман Юрьевич - директор муниципального казенного учреждения дополнительного профессионального образования города Новосибирска «Городской центр информатизации «Эгида»;
- Щербаненко Олег Николаевич - директор муниципального казенного учреждения дополнительного профессионального образования города Новосибирска «Городской центр развития образования».
-

МЭРИЯ ГОРОДА НОВОСИБИРСКА

ПОСТАНОВЛЕНИЕ

От 24.11.2016

№ 5345

О структуре департамента транспорта и дорожно-благоустроительного комплекса мэрии города Новосибирска

В связи с организационно-штатными мероприятиями в мэрии города Новосибирска, руководствуясь Уставом города Новосибирска, ПОСТАНОВЛЯЮ:

1. Утвердить структуру департамента транспорта и дорожно-благоустроительного комплекса мэрии города Новосибирска (приложение).

2. Признать утратившим силу постановление мэрии города Новосибирска от 12.05.2016 № 1888 «О структуре департамента транспорта и дорожно-благоустроительного комплекса мэрии города Новосибирска».

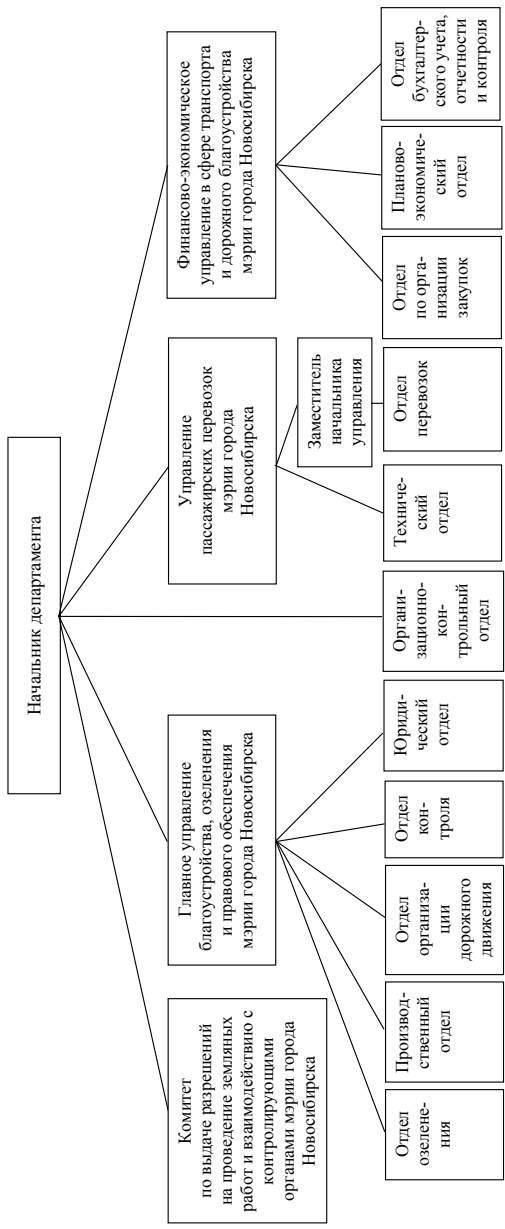
3. Департаменту информационной политики мэрии города Новосибирска обеспечить опубликование постановления.

4. Контроль за исполнением постановления возложить на заместителя мэра города Новосибирска Сафиуллина Д. Э.

Мэр города Новосибирска

А. Е. Локоть

СТРУКТУРА
департамента транспорта и дорожно-благоустроительного комплекса мэрии города Новосибирска



МЭРИЯ ГОРОДА НОВОСИБИРСКА

ПОСТАНОВЛЕНИЕ

От 24.11.2016

№ 5348

Об изъятии земельного участка и помещений для муниципальных нужд

В связи с признанием многоквартирного дома, расположенного по адресу: Российская Федерация, Новосибирская область, город Новосибирск, ул. Мира, 3, аварийным и подлежащим сносу, в соответствии с Гражданским кодексом Российской Федерации, Земельным кодексом Российской Федерации, Жилищным кодексом Российской Федерации, руководствуясь Уставом города Новосибирска, ПОСТАНОВЛЯЮ:

1. Изъять путем выкупа для муниципальных нужд земельный участок, находящийся в общей долевой собственности собственников помещений в многоквартирном доме, с кадастровым номером 54:35:052080:4, площадью 1549,0 кв. м, с адресным ориентиром: Российская Федерация, Новосибирская область, город Новосибирск, ул. Мира, 3 (в связи с признанием расположенного на нем многоквартирного дома аварийным и подлежащим сносу).

2. В связи с изъятием для муниципальных нужд земельного участка, указанного в пункте 1 настоящего постановления, изъять путем выкупа для муниципальных нужд помещения согласно приложению к настоящему постановлению (далее – помещения).

3. Управлению по жилищным вопросам мэрии города Новосибирска в течение 10 дней со дня издания постановления:

3.1. Направить копию постановления письмом с уведомлением о вручении собственникам земельного участка (помещений).

3.2. Направить копию постановления в Управление Федеральной службы государственной регистрации, кадастра и картографии по Новосибирской области.

3.3. Разместить постановление на официальном сайте города Новосибирска в информационно-телекоммуникационной сети «Интернет».

3.4. Обеспечить от имени города Новосибирска заключение соглашений об изъятии земельного участка и помещений для муниципальных нужд в соответствии с законодательством либо предъявление исковых заявлений к собственникам помещений в случаях принудительного изъятия.

3.5. Обеспечить прекращение права собственности на помещения в установленном законом порядке.

4. Департаменту земельных и имущественных отношений мэрии города Новосибирска организовать проведение оценки рыночной стоимости помещений, с учетом стоимости изымаемого земельного участка, указанного в пункте 1 настоящего постановления, для определения выкупной цены, а также подлежащих возмещению убытков в порядке, установленном законодательством.

5. Департаменту информационной политики мэрии города Новосибирска в течение 10 дней со дня издания постановления обеспечить его опубликование.

6. Настоящее постановление действует в течение трех лет со дня его издания.

7. Контроль за исполнением постановления возложить на начальника департамента земельных и имущественных отношений мэрии города Новосибирска.

Мэр города Новосибирска

А. Е. Локоть

Приложение
к постановлению мэрии
города Новосибирска
от 24.11.2016 № 5348

ПЕРЕЧЕНЬ
помещений, подлежащих изъятию у собственников

№ п/п	Адрес помещения	Пло- щадь по- меще- ния, кв. м	Кадастровый (или ус- ловный) номер помещения
1	2	3	4
1	Российская Федерация, Новосибирская область, город Новосибирск, ул. Мира, 3	125,0	54:35:052080:468
2	Российская Федерация, Новосибирская область, город Новосибирск, ул. Мира, 3	545,9	54:35:052080:431

МЭРИЯ ГОРОДА НОВОСИБИРСКА

ПОСТАНОВЛЕНИЕ

От 30.11.2016

№ 5470

О внесении изменений в постановление мэрии города Новосибирска от 07.12.2015 № 6967 «Об изменении наименования здания, расположенного по адресу: Российская Федерация, Новосибирская область, город Новосибирск, ул. Дачная, 40/1»

В соответствии с Жилищным кодексом Российской Федерации, Федеральными законами от 06.10.2003 № 131-ФЗ «Об общих принципах организации местного самоуправления в Российской Федерации», от 24.07.2007 № 221-ФЗ «О государственном кадастре недвижимости», постановлением Правительства Российской Федерации от 28.01.2006 № 47 «Об утверждении Положения о признании помещения жилым помещением, жилого помещения непригодным для проживания и многоквартирного дома аварийным и подлежащим сносу или реконструкции», руководствуясь Уставом города Новосибирска, ПОСТАНОВЛЯЮ:

1. Внести в постановление мэрии города Новосибирска от 07.12.2015 № 6967 «Об изменении наименования здания, расположенного по адресу: Российская Федерация, Новосибирская область, город Новосибирск, ул. Дачная, 40/1» следующие изменения:

1.1. В наименовании слово «наименования» заменить словами «назначения и наименования».

1.2. В пункте 1 слово «наименование» заменить словами «назначение и наименование», слова «общежитие» на «жилой дом» заменить словами «на «многоквартирный дом».

1.3. В пункте 2 слово «наименования» заменить словами «назначения и наименования».

1.4. В пункте 8 слова «(по городскому хозяйству)» заменить словами «Сафиуллина Д. Э».

2. Департаменту информационной политики мэрии города Новосибирска обеспечить опубликование постановления.

3. Контроль за исполнением постановления возложить на заместителя мэра города Новосибирска Сафиуллина Д. Э.

Исполняющий обязанности
мэра города Новосибирска

Г. П. Захаров

МЭРИЯ ГОРОДА НОВОСИБИРСКА

ПОСТАНОВЛЕНИЕ

От 24.11.2016

№ 5353

О резервировании земель по ул. Приморской в Советском районе для муниципальных нужд города Новосибирска

В целях планируемого размещения объекта капитального строительства местного значения – детского сада по ул. Приморской в Советском районе, на основании постановления мэрии города Новосибирска от 26.11.2014 № 10301 «Об утверждении проекта планировки территории жилого района «ОбьГЭС» в Советском районе», в соответствии со статьями 11, 56,1, 70.1 Земельного кодекса Российской Федерации, постановлением Правительства Российской Федерации от 22.07.2008 № 561 «О некоторых вопросах, связанных с резервированием земель для государственных или муниципальных нужд», руководствуясь Уставом города Новосибирска, ПОСТАНОВЛЯЮ:

1. Зарезервировать сроком на три года с момента выхода постановления для муниципальных нужд города Новосибирска земли площадью 11980 кв. м в границах зоны планируемого размещения объекта капитального строительства местного значения – детского сада по ул. Приморской в Советском районе (приложение 1).

2. Определить:

2.1. Перечень кадастровых номеров земельных участков, которые полностью или частично расположены в границах резервируемых земель, указанных в пункте 1 (приложение 2).

2.2. Место и время ознакомления заинтересованных лиц со схемой резервируемых земель и перечнем кадастровых номеров земельных участков, которые полностью или частично расположены в границах резервируемых земель: департамент строительства и архитектуры мэрии города Новосибирска (Красный проспект, 50, 5-й этаж, кабинет 503, понедельник и четверг с 9.00 до 13.00 час.) или официальный сайт города Новосибирска (www.novo-sibirsk.ru).

3. Установить следующие ограничения прав собственников, землепользователей, землевладельцев, арендаторов на земельные участки, расположенные в границах резервируемых земель, указанных в пункте 1:

3.1. Ограничение на возведение жилых, производственных, культурно-бытовых и иных зданий, сооружений.

3.2. Ограничение на проведение оросительных, осушительных, культуртехнических и других мелиоративных работ, строительство прудов и иных водных объектов.

4. Признать утратившими силу постановления мэрии города Новосибирска:

от 06.12.2011 № 11615 «Об утверждении границ зоны планируемого размещения объекта капитального строительства местного значения по ул. Приморской в Советском районе»;

от 22.02.2012 № 1740 «О резервировании земель по ул. Приморской в Советском районе для муниципальных нужд города Новосибирска»;

от 08.11.2013 № 10592 «О внесении изменений в постановление мэрии города Новосибирска от 22.02.2012 № 1740 «О резервировании земель по ул. Приморская в Советском районе для муниципальных нужд города Новосибирска»;

от 04.02.2014 № 870 «О внесении изменений в постановление мэрии города Новосибирска от 22.02.2012 № 1740 «О резервировании земель по ул. Приморской в Советском районе для муниципальных нужд города Новосибирска».

5. Департаменту земельных и имущественных отношений мэрии города Новосибирска обеспечить государственную регистрацию ограничения прав на земельные участки, расположенные в границах резервируемых земель, указанных в пункте 1, в Управлении Федеральной службы государственной регистрации, кадастра и картографии по Новосибирской области.

6. Департаменту информационной политики мэрии города Новосибирска обеспечить опубликование постановления.

7. Контроль за исполнением постановления возложить на заместителя мэра города Новосибирска – начальника департамента строительства и архитектуры мэрии города Новосибирска и начальника департамента земельных и имущественных отношений мэрии города Новосибирска.

Мэр города Новосибирска

А. Е. Локоть

Приложение 2
к постановлению мэрии
города Новосибирска
от 24.11.2016 № 5353

ПЕРЕЧЕНЬ

кадастровых номеров земельных участков, которые полностью или частично
расположены в границах резервируемых земель

№ п/п	Кадастровый номер земельного участка
1	2
1	54:35: 091720:37
2	54:35: 091720:87

МЭРИЯ ГОРОДА НОВОСИБИРСКА

ПОСТАНОВЛЕНИЕ

От 25.11.2016

№ 5354

О внесении изменений в постановление мэрии города Новосибирска от 28.09.2015 № 5939 «О Порядке предварительного уведомления представителя нанимателя (работодателя) о выполнении муниципальным служащим мэрии города Новосибирска иной оплачиваемой работы»

В соответствии с Федеральным законом от 02.03.2007 № 25-ФЗ «О муниципальной службе в Российской Федерации», руководствуясь Уставом города Новосибирска, ПОСТАНОВЛЯЮ:

1. Внести в постановление мэрии города Новосибирска от 28.09.2015 № 5939 «О Порядке предварительного уведомления представителя нанимателя (работодателя) о выполнении муниципальным служащим мэрии города Новосибирска иной оплачиваемой работы» следующие изменения:

1.1. Пункт 3 изложить в следующей редакции:

«3. Контроль за исполнением постановления оставляю за собой.».

1.2. В приложении:

1.2.1. В пункте 3.1 слова «управление муниципальной службы и кадров» заменить словами «департамент правовой и кадровой работы».

1.2.2. В пункте 3.2 слова «Управление муниципальной службы и кадров» заменить словами «Департамент правовой и кадровой работы».

1.2.3. В пункте 3.4:

1.2.3.1. В абзаце первом слова «управление муниципальной службы и кадров» заменить словами «департамент правовой и кадровой работы».

1.2.3.2. В абзаце втором слова «урегулированию конфликта интересов на муниципальной службе» заменить словами «соблюдению требований к служебному поведению муниципальных служащих и урегулированию конфликта интересов».

1.2.4. В пункте 4.1 слова «управлением муниципальной службы и кадров» заменить словами «департаментом правовой и кадровой работы».

2. Департаменту информационной политики мэрии города Новосибирска обеспечить опубликование постановления.

3. Контроль за исполнением постановления оставляю за собой.

Мэр города Новосибирска

А. Е. Локоть

МЭРИЯ ГОРОДА НОВОСИБИРСКА

ПОСТАНОВЛЕНИЕ

От 25.11.2016

№ 5355

О проекте межевания территории квартала 07-26 в границах проекта планировки центральной части города Новосибирска

В целях определения местоположения границ образуемых и изменяемых земельных участков, с учетом протокола публичных слушаний и заключения о результатах публичных слушаний, в соответствии с Градостроительным кодексом Российской Федерации, решением Совета депутатов города Новосибирска от 21.05.2008 № 966 «О Порядке подготовки документации по планировке территории города Новосибирска», постановлением мэрии города Новосибирска от 30.10.2013 № 10239 «Об утверждении проекта планировки центральной части города Новосибирска», руководствуясь Уставом города Новосибирска, **ПОСТАНОВЛЯЮ:**

1. Утвердить проект межевания территории квартала 07-26 в границах проекта планировки центральной части города Новосибирска (приложение).

2. Департаменту строительства и архитектуры мэрии города Новосибирска разместить постановление на официальном сайте города Новосибирска в информационно-телекоммуникационной сети «Интернет».

3. Департаменту информационной политики мэрии города Новосибирска в течение семи дней со дня издания постановления обеспечить опубликование постановления.

4. Контроль за исполнением постановления возложить на заместителя мэра города Новосибирска – начальника департамента строительства и архитектуры мэрии города Новосибирска.

Мэр города Новосибирска

А. Е. Локоть

Приложение
к постановлению мэрии
города Новосибирска
от 25.11.2016 № 5355

ПРОЕКТ
межевания территории квартала 07-26 в границах проекта планировки
центральной части города Новосибирска

Чертеж межевания территории с отображением красных линий, утвержденных в составе проекта планировки территории, линий отступа от красных линий в целях определения места допустимого размещения зданий, строений, сооружений, границ образуемых и изменяемых земельных участков на кадастровом плане территории, условных номеров образуемых земельных участков, границ территорий объектов культурного наследия, границ зон с особыми условиями использования территорий, границ зон действия публичных сервитутов (приложение).

МЭРИЯ ГОРОДА НОВОСИБИРСКА

ПОСТАНОВЛЕНИЕ

От 29.11.2016

№ 5417

Об установлении тарифов на платные образовательные услуги, оказываемые муниципальным автономным дошкольным образовательным учреждением города Новосибирска «Детский сад № 59»

В целях упорядочения деятельности муниципальных автономных учреждений города Новосибирска по оказанию услуг, в соответствии с решением Совета депутатов города Новосибирска от 23.12.2015 № 125 «О Порядке принятия решений об установлении тарифов на услуги, предоставляемые муниципальными унитарными предприятиями и муниципальными учреждениями, и работы, выполняемые муниципальными унитарными предприятиями и муниципальными учреждениями, и признании утратившими силу отдельных решений (положений решений) Совета депутатов города Новосибирска», на основании решений комиссии по установлению тарифов (протокол от 15.11.2016 № 13), руководствуясь Уставом города Новосибирска, ПОСТАНОВЛЯЮ:

1. Установить муниципальному автономному дошкольному образовательному учреждению города Новосибирска «Детский сад № 59» тарифы на платные образовательные услуги (приложение).

2. Тарифы, установленные пунктом 1 настоящего постановления, вступают в действие на следующий день после опубликования постановления и действуют до 31.12.2018.

3. Департаменту экономики, стратегического планирования и инвестиционной политики мэрии города Новосибирска разместить постановление на официальном сайте города Новосибирска в информационно-телекоммуникационной сети «Интернет».

4. Департаменту информационной политики мэрии города Новосибирска обеспечить опубликование постановления.

5. Контроль за исполнением постановления возложить на заместителя мэра города Новосибирска Шварцкоппа В. А.

Исполняющий обязанности
мэра города Новосибирска

Г. П. Захаров

Приложение
к постановлению мэрии
города Новосибирска
от 29.11.2016 № 5417

ТАРИФЫ

на платные образовательные услуги, оказываемые муниципальным автономным
дошкольным образовательным учреждением города Новосибирска
«Детский сад № 59»

№ п/п	Наименование услуги	Количество человек в группе	Тариф за один час занятий на одного человека (налогом на добавленную стоимость не облагается), рублей
1	2	3	4
1	Занятия в спортивной секции «Веселый мяч» по футболу	6	150,0
2	Занятия в группе общефизической подготовки с элементами греко-римской борьбы	6	150,0
3	Занятия в группе общефизической подготовки с элементами йоги	6	150,0
4	Занятия по обучению игре на фортепиано	1	424,0
5	Занятия по программе «Волшебный песок»	8	120,0

МЭРИЯ ГОРОДА НОВОСИБИРСКА

ПОСТАНОВЛЕНИЕ

От 25.11.2016

№ 5356

О проекте межевания территории квартала 6.1.11 в границах проекта планировки жилого района «Северо-Чемской» в Кировском районе

В целях определения местоположения границ образуемых и изменяемых земельных участков, с учетом протокола публичных слушаний и заключения о результатах публичных слушаний, в соответствии с Градостроительным кодексом Российской Федерации, решением Совета депутатов города Новосибирска от 21.05.2008 № 966 «О Порядке подготовки документации по планировке территории города Новосибирска», постановлением мэрии города Новосибирска от 07.08.2013 № 7432 «Об утверждении проекта планировки жилого района «Северо-Чемской» в Кировском районе», руководствуясь Уставом города Новосибирска, ПОСТАНОВЛЯЮ:

1. Утвердить проект межевания территории квартала 6.1.11 в границах проекта планировки жилого района «Северо-Чемской» в Кировском районе (приложение).

2. Департаменту строительства и архитектуры мэрии города Новосибирска разместить постановление на официальном сайте города Новосибирска в информационно-телекоммуникационной сети «Интернет».

3. Департаменту информационной политики мэрии города Новосибирска в течение семи дней со дня издания постановления обеспечить опубликование постановления.

4. Контроль за исполнением постановления возложить на заместителя мэра города Новосибирска – начальника департамента строительства и архитектуры мэрии города Новосибирска.

Мэр города Новосибирска

А. Е. Локоть

ПРОЕКТ
межевания территории квартала 6.1.11 в границах проекта планировки
жилого района «Северо-Чемской» в Кировском районе

Чертеж межевания территории с отображением красных линий, утвержденных в составе проекта планировки территории, линий отступа от красных линий в целях определения места допустимого размещения зданий, строений, сооружений, границ образуемых и изменяемых земельных участков на кадастровом плане территории, условных номеров образуемых земельных участков, границ территорий объектов культурного наследия, границ зон с особыми условиями использования территорий, границ зон действия публичных сервитутов (приложение).

МЭРИЯ ГОРОДА НОВОСИБИРСКА

ПОСТАНОВЛЕНИЕ

От 25.11.2016

№ 5374

О создании комиссии по проверке знаний требований охраны труда

В соответствии с Трудовым кодексом Российской Федерации, постановлением Министерства труда и социального развития Российской Федерации, Министерства образования Российской Федерации от 13.01.2003 № 1/29 «Об утверждении Порядка обучения по охране труда и проверки знаний требований охраны труда работников организаций», постановлением мэрии города Новосибирска от 24.11.2016 № 5326 «О Положении о комиссии по проверке знаний требований охраны труда», руководствуясь Уставом города Новосибирска, ПОСТАНОВЛЯЮ:

1. Создать комиссию по проверке знаний требований охраны труда и утвердить ее состав (приложение).
2. Департаменту информационной политики мэрии города Новосибирска обеспечить опубликование постановления.
3. Контроль за исполнением постановления оставляю за собой.

Мэр города Новосибирска

А. Е. Локоть

СОСТАВ

комиссии по проверке знаний требований охраны труда

- Уткина Лариса Анатольевна - начальник департамента экономики, стратегического планирования и инвестиционной политики мэрии города Новосибирска, председатель;
- Тужилкин Сергей Витальевич - начальник управления делами мэрии города Новосибирска, заместитель председателя;
- Колчурина Анастасия Александровна - эксперт комитета по труду мэрии города Новосибирска, секретарь.
- Члены комиссии:
- Кудрявцев Сергей Александрович - начальник департамента организационно-контрольной работы мэрии города Новосибирска;
- Черных Любовь Николаевна - заместитель начальника департамента правовой и кадровой работы мэрии города Новосибирска – начальник управления муниципальной службы и кадров мэрии города Новосибирска.
-

МЭРИЯ ГОРОДА НОВОСИБИРСКА

ПОСТАНОВЛЕНИЕ

От 25.11.2016

№ 5377

О проекте межевания территории квартала 024.01.00.03 в границах проекта планировки территории восточной части Октябрьского района

В целях определения местоположения границ образуемых и изменяемых земельных участков, с учетом протокола публичных слушаний и заключения о результатах публичных слушаний, в соответствии с Градостроительным кодексом Российской Федерации, решением Совета депутатов города Новосибирска от 21.05.2008 № 966 «О Порядке подготовки документации по планировке территории города Новосибирска», постановлением мэрии города Новосибирска от 17.11.2014 № 10057 «Об утверждении проекта планировки территории восточной части Октябрьского района», руководствуясь Уставом города Новосибирска, ПОСТАНОВЛЯЮ:

1. Утвердить проект межевания территории квартала 024.01.00.03 в границах проекта планировки территории восточной части Октябрьского района (приложение).

2. Департаменту строительства и архитектуры мэрии города Новосибирска разместить постановление на официальном сайте города Новосибирска в информационно-телекоммуникационной сети «Интернет».

3. Департаменту информационной политики мэрии города Новосибирска в течение семи дней со дня издания постановления обеспечить опубликование постановления.

4. Контроль за исполнением постановления возложить на заместителя мэра города Новосибирска – начальника департамента строительства и архитектуры мэрии города Новосибирска.

Мэр города Новосибирска

А. Е. Локоть

Приложение
к постановлению мэрии
города Новосибирска
от 25.11.2016 № 5377

ПРОЕКТ
межевания территории квартала 024.01.00.03 в границах проекта
планировки территории восточной части Октябрьского района

Чертеж межевания территории с отображением красных линий, утвержденных в составе проекта планировки территории, линий отступа от красных линий в целях определения места допустимого размещения зданий, строений, сооружений, границ образуемых и изменяемых земельных участков на кадастровом плане территории, условных номеров образуемых земельных участков, границ территорий объектов культурного наследия, границ зон с особыми условиями использования территорий, границ зон действия публичных сервитутов (приложение).

Приложение 1

к чертежу межевания территории с отображением красных линий, утвержденных в составе проекта планировки территории, линий отступа от красных линий в целях определения места допустимого размещения зданий, строений, сооружений, границ образуемых и изменяемых земельных участков на кадастровом плане территории, условных номеров образуемых земельных участков, границ территорий объектов культурного наследия, границ зон с особыми условиями использования территорий, границ зон действия публичных сервитутов

СВЕДЕНИЯ

об образуемых и изменяемых земельных участках на кадастровом плане территории

Условный номер земельного участка на чертеже	Учетный номер кадастрового квартала	Вид разрешенного использования образуемых земельных участков в соответствии с проектом планировки территории	Площадь образуемых и изменяемых земельных участков и их частей, га	Адрес земельного участка
1	2	3	4	5
ЗУ 1	54:35:071876	Склады	5,9720	Российская Федерация, Новосибирская область, город Новосибирск, ул. Выборная, 213
ЗУ 2	54:35:071876	Склады; коммунальное обслуживание; деловое управление	2,2080	Российская Федерация, Новосибирская область, город Новосибирск, ул. Выборная, 215
ЗУ 3	54:35:071876	Склады; коммунальное обслуживание; деловое управление	0,9554	Российская Федерация, Новосибирская область, город Новосибирск, ул. Выборная, 215
ЗУ 4	54:35:071876	Общее пользование территории	0,8315	Российская Федерация, Новосибирская область, город Новосибирск, ул. Выборная, (217)

1	2	3	4	5
ЗУ 5	54:35:071876	Склады	0,9744	Российская Федерация, Новосибирская область, город Новосибирск, ул. Выборная, 200
Итого:			10,9413	

Приложение 2

к чертежу межевания территории с отображением красных линий, утвержденных в составе проекта планировки территории, линий отступа от красных линий в целях определения места допустимого размещения зданий, строений, сооружений, границ образуемых и изменяемых земельных участков на кадастровом плане территории, условных номеров образуемых земельных участков, границ территорий объектов культурного наследия, границ зон с особыми условиями использования территорий, границ зон действия публичных сервитутов

СВЕДЕНИЯ

об образуемом земельном участке, который после образования будет относиться к территориям общего пользования или имуществу общего пользования

Условный номер земельного участка на чертеже	Учетный номер кадастрового квартала	Вид разрешенного использования образуемого земельного участка в соответствии с проектом планировки территории	Площадь земельного участка, га	Адрес земельного участка
1	2	3	4	5
ЗУ 4	54:35:071876	Общее пользование территории	0,8315	Российская Федерация, Новосибирская область, город Новосибирск, ул. Выборная, (217)
Итого:			0,8315	

МЭРИЯ ГОРОДА НОВОСИБИРСКА

ПОСТАНОВЛЕНИЕ

От 25.11.2016

№ 5384

О проекте межевания территории квартала 352.02.02.29 в границах проекта планировки территории, ограниченной улицами Порт-Артурской, Широкой, полосой отвода железной дороги и Толмачевским шоссе, в Ленинском районе

В целях определения местоположения границ образуемых и изменяемых земельных участков, с учетом протокола публичных слушаний и заключения о результатах публичных слушаний, в соответствии с Градостроительным кодексом Российской Федерации, решением Совета депутатов города Новосибирска от 21.05.2008 № 966 «О Порядке подготовки документации по планировке территории города Новосибирска», постановлением мэрии города Новосибирска от 30.10.2015 № 6421 «Об утверждении проекта планировки территории, ограниченной улицами Порт-Артурской, Широкой, полосой отвода железной дороги и Толмачевским шоссе, в Ленинском районе», руководствуясь Уставом города Новосибирска, **ПОСТАНОВЛЯЮ:**

1. Утвердить проект межевания территории квартала 352.02.02.29 в границах проекта планировки территории, ограниченной улицами Порт-Артурской, Широкой, полосой отвода железной дороги и Толмачевским шоссе, в Ленинском районе (приложение).

2. Признать утратившим силу постановление мэрии города Новосибирска от 08.10.2012 № 10093 «Об утверждении проекта межевания территории микрорайона № 11 в границах проекта планировки территории, прилегающей к ул. Титова, в Ленинском районе».

3. Департаменту строительства и архитектуры мэрии города Новосибирска разместить постановление на официальном сайте города Новосибирска в информационно-телекоммуникационной сети «Интернет».

4. Департаменту информационной политики мэрии города Новосибирска в течение семи дней со дня издания постановления обеспечить опубликование постановления.

5. Контроль за исполнением постановления возложить на заместителя мэра города Новосибирска – начальника департамента строительства и архитектуры мэрии города Новосибирска.

Мэр города Новосибирска

А. Е. Локоть

Приложение
к постановлению мэрии
города Новосибирска
от 25.11.2016 № 5384

ПРОЕКТ

межевания территории квартала 352.02.02.29 в границах проекта планировки территории, ограниченной улицами Порт-Артурской, Широкой, полосой отвода железной дороги и Толмачевским шоссе, в Ленинском районе

Чертеж межевания территории с отображением красных линий, утвержденных в составе проекта планировки территории, линий отступа от красных линий в целях определения места допустимого размещения зданий, строений, сооружений, границ образуемых и изменяемых земельных участков на кадастровом плане территории, условных номеров образуемых земельных участков, границ территорий объектов культурного наследия, границ зон с особыми условиями использования территорий, границ зон действия публичных сервитутов (приложение).

Приложение 1

к чертежу межевания территории с отображением красных линий, утвержденных в составе проекта планировки территории, линий отступа от красных линий в целях определения места допустимого размещения зданий, строений, сооружений, границ образуемых и изменяемых земельных участков на кадастровом плане территории, условных номеров образуемых земельных участков, границ территорий объектов культурного наследия, границ зон с особыми условиями использования территорий, границ зон действия публичных сервитутов

СВЕДЕНИЯ

об образуемых и изменяемых земельных участках на кадастровом плане территории с указанием площади образуемых и изменяемых земельных участков и их частей, а также вида разрешенного использования образуемых земельных участков в соответствии с проектом планировки территории

Условный номер земельного участка на чертеже	Учетный номер кадастрового квартала	Вид разрешенного использования образуемых земельных участков в соответствии с проектом планировки территории	Площадь образуемых и изменяемых земельных участков и их частей, га	Адрес земельного участка
1	2	3	4	5
1	54:35:062535	Коммунальное обслуживание	0,0084	Российская Федерация, Новосибирская область, город Новосибирск, ул. Титова, (248)
2	54:35:062535	Многоэтажная жилая застройка (высотная застройка)	1,4532	Российская Федерация, Новосибирская область, город Новосибирск, ул. Титова, 248

1	2	3	4	5
3	54:35:062535	Здравоохранение	0,5000	Российская Федерация, Новосибирская область, город Новосибирск, ул. Титова, 252/1
4	54:35:062535	Общее пользование территории	1,1410	Российская Федерация, Новосибирская область, город Новосибирск, ул. Титова, (252)
5	54:35:062535	Общее пользование территории	0,8153	Российская Федерация, Новосибирская область, город Новосибирск, ул. Спортивная, (13)
Итого:			3,9179	

Приложение 2

к чертежу межевания территории с отображением красных линий, утвержденных в составе проекта планировки территории, линий отступа от красных линий в целях определения места допустимого размещения зданий, строений, сооружений, границ образуемых и изменяемых земельных участков на кадастровом плане территории, условных номеров образуемых земельных участков, границ территорий объектов культурного наследия, границ зон с особыми условиями использования территорий, границ зон действия публичных сервитутов

СВЕДЕНИЯ

об образуемых земельных участках, которые после образования будут относиться к территориям общего пользования или имуществу общего пользования

Условный номер земельного участка на чертеже	Учетный номер кадастрового квартала	Вид разрешенного использования образуемых земельных участков в соответствии с проектом планировки территории	Площадь земельного участка, га	Адрес земельного участка
1	2	3	4	5
4	54:35:062535	Общее пользование территории	1,1410	Российская Федерация, Новосибирская область, город Новосибирск, ул. Титова, (252)
5	54:35:062535	Общее пользование территории	0,8153	Российская Федерация, Новосибирская область, город Новосибирск, ул. Спортивная, (13)
	Итого:		1,9563	

МЭРИЯ ГОРОДА НОВОСИБИРСКА

ПОСТАНОВЛЕНИЕ

От 29.11.2016

№ 5418

Об установлении тарифов на платные образовательные услуги, оказываемые муниципальным бюджетным учреждением дополнительного образования города Новосибирска «Детская школа искусств № 25»

В целях упорядочения деятельности муниципальных бюджетных учреждений города Новосибирска по оказанию услуг, в соответствии с постановлением мэрии города Новосибирска от 02.02.2016 № 289 «О Порядке определения платы для физических и юридических лиц за оказание услуг, выполнение работ, относящихся к основным видам деятельности муниципальных бюджетных учреждений города Новосибирска, оказываемых (выполняемых) ими сверх установленного муниципального задания, а также в случаях, определенных федеральными законами, в пределах установленного муниципального задания», на основании решения комиссии по установлению тарифов (протокол от 15.11.2016 № 13), руководствуясь Уставом города Новосибирска, ПОСТАНОВЛЯЮ:

1. Установить муниципальному бюджетному учреждению дополнительного образования города Новосибирска «Детская школа искусств № 25» тарифы на платные образовательные услуги (приложение).

2. Тарифы, установленные пунктом 1 настоящего постановления, вступают в действие на следующий день после опубликования постановления и действуют до 31.12.2018.

3. Департаменту экономики, стратегического планирования и инвестиционной политики мэрии города Новосибирска разместить постановление на официальном сайте города Новосибирска в информационно-телекоммуникационной сети «Интернет».

4. Департаменту информационной политики мэрии города Новосибирска обеспечить опубликование постановления.

5. Контроль за исполнением постановления возложить на начальника департамента культуры, спорта и молодежной политики мэрии города Новосибирска.

Исполняющий обязанности
мэра города Новосибирска

Г. П. Захаров

Приложение
к постановлению мэрии
города Новосибирска
от 29.11.2016 № 5418

ТАРИФЫ

на платные образовательные услуги, оказываемые муниципальным бюджетным
учреждением дополнительного образования города Новосибирска
«Детская школа искусств № 25»

№ п/п	Наименование услуги	Количество человек в группе	Тариф за один час занятий на одного человека (налогом на добавленную стоимость не облагается), рублей
1	2	3	4
1	Занятия по программе «Раннее эстетическое развитие»	8	125,0
2	Занятия по программе «Изобразительное искусство»	12	42,0
3	Занятия по программе «Подготовительный класс по изобразительному искусству»	10	94,0
4	Занятия по программе «Основы инструментального исполнительства»	1	350,0
		10	43,0
5	Занятия по программе «Основы инструментального исполнительства» (флейта)		
5.1	С преподавателем	1	350,0
		10	46,0
5.2	С концертмейстером	1	130,0
6	Занятия по программе «Подготовительный класс по музыке»	1	250,0
7	Занятия по программе «Основы хорового пения» (с преподавателем и концертмейстером)	10	92,0
8	Занятия по программе «Музыкальный театр»		
8.1	С преподавателем	1	250,0
		10	34,0
8.2	С концертмейстером	1	120,0
9	Занятия по программе «Эстрадное пение»	1	350,0
		10	43,0

1	2	3	4
10	Занятия по программе «Основы хореографии» (с преподавателем и концертмейстером)	10	63,0
11	Занятия по программе «Подготовительный класс по хореографии» (с преподавателем и концертмейстером)	10	63,0
12	Занятия по программе «Студия анимации»	8	63,0
13	Разовые занятия с преподавателем (предмет по выбору)	1	350,0

МЭРИЯ ГОРОДА НОВОСИБИРСКА

ПОСТАНОВЛЕНИЕ

От 29.11.2016

№ 5419

О подготовке проекта межевания территории, предназначенного для размещения линейного объекта транспортной инфраструктуры местного значения – автомобильной дороги общего пользования по ул. Большевистской и ул. Восход в Октябрьском районе в границах проекта планировки территории, прилегающей к жилому району «Береговой», по ул. Большевистской в Октябрьском районе, в границах проекта планировки территории, ограниченной улицами Трикотажной, Автогенной, полосой отвода железной дороги, створом Октябрьского моста, набережной реки Оби, улицей Ипподромской и улицей Фрунзе, в Центральном, Октябрьском и Дзержинском районах

В целях подготовки документации по планировке территории города Новосибирска, в соответствии с Градостроительным кодексом Российской Федерации, Федеральным законом от 06.10.2003 № 131-ФЗ «Об общих принципах организации местного самоуправления в Российской Федерации», решением Совета депутатов города Новосибирска от 21.05.2008 № 966 «О Порядке подготовки документации по планировке территории города Новосибирска», постановлениями мэрии города Новосибирска от 18.04.2013 № 3865 «Об утверждении проекта планировки территории, прилегающей к жилому району «Береговой», по ул. Большевистской в Октябрьском районе», от 01.12.2015 № 6870 «Об утверждении проекта планировки территории, ограниченной улицами Трикотажной, Автогенной, полосой отвода железной дороги, створом Октябрьского моста, набережной реки Оби, улицей Ипподромской и улицей Фрунзе, в Центральном, Октябрьском и Дзержинском районах», руководствуясь Уставом города Новосибирска, ПОСТАНОВЛЯЮ:

1. Подготовить проект межевания территории, предназначенный для размещения линейного объекта транспортной инфраструктуры местного значения – автомобильной дороги общего пользования по ул. Большевистской и ул. Восход в Октябрьском районе в границах проекта планировки территории, прилегающей к жилому району «Береговой», по ул. Большевистской в Октябрьском районе, в границах проекта планировки территории, ограниченной улицами Трикотажной, Автогенной, полосой отвода железной дороги, створом Октябрьского моста, набережной реки Оби, улицей Ипподромской и улицей Фрунзе, в Центральном, Октябрьском и Дзержинском районах, согласно схеме (приложение 1).

2. Определить содержание документации по проекту межевания территории, предназначенному для размещения линейного объекта транспортной инфраструктуры местного значения – автомобильной дороги общего пользования по ул. Большевистской и ул. Восход в Октябрьском районе в границах проекта планировки

территории, прилегающей к жилому району «Береговой», по ул. Большевистской в Октябрьском районе, в границах проекта планировки территории, ограниченной улицами Трикотажной, Автогенной, полосой отвода железной дороги, створом Октябрьского моста, набережной реки Оби, улицей Ипподромской и улицей Фрунзе, в Центральном, Октябрьском и Дзержинском районах (приложение 2).

3. Установить срок подготовки документации по проекту межевания территории, предназначенному для размещения линейного объекта транспортной инфраструктуры местного значения – автомобильной дороги общего пользования по ул. Большевистской и ул. Восход в Октябрьском районе в границах проекта планировки территории, прилегающей к жилому району «Береговой», по ул. Большевистской в Октябрьском районе, в границах проекта планировки территории, ограниченной улицами Трикотажной, Автогенной, полосой отвода железной дороги, створом Октябрьского моста, набережной реки Оби, улицей Ипподромской и улицей Фрунзе, в Центральном, Октябрьском и Дзержинском районах, с учетом необходимых согласований и проведения публичных слушаний – до конца 2017 года.

4. Предложить физическим и юридическим лицам в течение тридцати дней со дня официального опубликования постановления представить предложения о порядке, сроках подготовки и содержании проекта межевания территории, предназначенного для размещения линейного объекта транспортной инфраструктуры местного значения – автомобильной дороги общего пользования по ул. Большевистской и ул. Восход в Октябрьском районе в границах проекта планировки территории, прилегающей к жилому району «Береговой», по ул. Большевистской в Октябрьском районе, в границах проекта планировки территории, ограниченной улицами Трикотажной, Автогенной, полосой отвода железной дороги, створом Октябрьского моста, набережной реки Оби, улицей Ипподромской и улицей Фрунзе, в Центральном, Октябрьском и Дзержинском районах, в департамент строительства и архитектуры мэрии города Новосибирска по адресу: Российская Федерация, Новосибирская область, город Новосибирск, Красный проспект, 50, кабинет 410, почтовый индекс: 630091.

5. Департаменту строительства и архитектуры мэрии города Новосибирска:

5.1. В течение трех дней со дня издания постановления разместить постановление на официальном сайте города Новосибирска в информационно-телекоммуникационной сети «Интернет».

5.2. Со дня официального опубликования постановления осуществить прием и регистрацию предложений физических и юридических лиц о порядке, сроках подготовки и содержании проекта межевания территории, предназначенного для размещения линейного объекта транспортной инфраструктуры местного значения – автомобильной дороги общего пользования по ул. Большевистской и ул. Восход в Октябрьском районе в границах проекта планировки территории, прилегающей к жилому району «Береговой», по ул. Большевистской в Октябрьском районе, в границах проекта планировки территории, ограниченной улицами Трикотажной, Автогенной, полосой отвода железной дороги, створом Октябрьского моста, набережной реки Оби, улицей Ипподромской и улицей Фрунзе, в Центральном, Октябрь-

ском и Дзержинском районах.

5.3. В течение тридцати дней со дня окончания срока приема предложений о подготовке проекта межевания территории с учетом предложений физических и юридических лиц осуществить разработку и утверждение задания на подготовку документации по проекту межевания территории, предназначенному для размещения линейного объекта транспортной инфраструктуры местного значения – автомобильной дороги общего пользования по ул. Большевистской и ул. Восход в Октябрьском районе в границах проекта планировки территории, прилегающей к жилому району «Береговой», по ул. Большевистской в Октябрьском районе, в границах проекта планировки территории, ограниченной улицами Трикотажной, Автогенной, полосой отвода железной дороги, створом Октябрьского моста, набережной реки Оби, улицей Ипподромской и улицей Фрунзе, в Центральном, Октябрьском и Дзержинском районах.

5.4. Выступить заказчиком на подготовку документации по проекту межевания территории, предназначенному для размещения линейного объекта транспортной инфраструктуры местного значения – автомобильной дороги общего пользования по ул. Большевистской и ул. Восход в Октябрьском районе в границах проекта планировки территории, прилегающей к жилому району «Береговой», по ул. Большевистской в Октябрьском районе, в границах проекта планировки территории, ограниченной улицами Трикотажной, Автогенной, полосой отвода железной дороги, створом Октябрьского моста, набережной реки Оби, улицей Ипподромской и улицей Фрунзе, в Центральном, Октябрьском и Дзержинском районах.

6. Департаменту информационной политики мэрии города Новосибирска в течение трех дней со дня издания постановления обеспечить опубликование постановления.

7. Контроль за исполнением постановления возложить на заместителя мэра города Новосибирска – начальника департамента строительства и архитектуры мэрии города Новосибирска.

Исполняющий обязанности
мэра города Новосибирска

Г. П. Захаров

СОДЕРЖАНИЕ

документации по проекту межевания территории, предназначенному для размещения линейного объекта транспортной инфраструктуры местного значения – автомобильной дороги общего пользования по ул. Большевистской и ул. Восход в Октябрьском районе в границах проекта планировки территории, прилегающей к жилому району «Береговой», по ул. Большевистской в Октябрьском районе, в границах проекта планировки территории, ограниченной улицами Трикотажной, Автогенной, полосой отвода железной дороги, створом Октябрьского моста, набережной реки Оби, улицей Ипподромской и улицей Фрунзе, в Центральном, Октябрьском и Дзержинском районах

Проект межевания территории включает в себя чертежи межевания территории, на которых отображаются:

1. Красные линии, утвержденные в составе проектов планировки территории.
2. Линии отступа от красных линий в целях определения места допустимого размещения зданий, строений, сооружений.
3. Границы образуемых и изменяемых земельных участков на кадастровом плане территории, условные номера образуемых земельных участков.
4. Границы территорий объектов культурного наследия.
5. Границы зон с особыми условиями использования территорий.
6. Границы зон действия публичных сервитутов.
7. Границы существующих и (или) подлежащих образованию земельных участков, в том числе предполагаемых к изъятию для государственных или муниципальных нужд, для размещения линейного объекта транспортной инфраструктуры местного значения.

В проекте межевания территории также должны быть указаны:

1. Площадь образуемых и изменяемых земельных участков и их частей.
 2. образуемые земельные участки, которые после образования будут относиться к территориям общего пользования или имуществу общего пользования.
 3. Вид разрешенного использования образуемых земельных участков в соответствии с проектами планировки территории.
-

МЭРИЯ ГОРОДА НОВОСИБИРСКА

ПОСТАНОВЛЕНИЕ

От 29.11.2016

№ 5420

О подготовке проекта межевания территории, предназначенного для размещения линейного объекта транспортной инфраструктуры местного значения – транспортной развязки на пересечении Бердского шоссе и ул. Одоевского в Первомайском районе в границах проекта планировки территории, ограниченной перспективной городской магистралью непрерывного движения в направлении перспективного Матвеевского моста через реку Обь, Бердским шоссе, дамбой Комсомольского железнодорожного моста через реку Обь и рекой Обью в Первомайском районе, в границах проекта планировки территории, ограниченной направлением перспективного Матвеевского моста, Бердским шоссе, направлением перспективного Нижне-Ельцовского моста и рекой Обью, в Первомайском районе, в границах проекта планировки территории, ограниченной ул. Одоевского, Бердским шоссе, рекой Иней, границей города Новосибирска, в Первомайском районе

В целях подготовки документации по планировке территории города Новосибирска, в соответствии с Градостроительным кодексом Российской Федерации, Федеральным законом от 06.10.2003 № 131-ФЗ «Об общих принципах организации местного самоуправления в Российской Федерации», решением Совета депутатов города Новосибирска от 21.05.2008 № 966 «О Порядке подготовки документации по планировке территории города Новосибирска», постановлениями мэрии города Новосибирска от 20.11.2014 № 10114 «Об утверждении проекта планировки территории, ограниченной перспективной городской магистралью непрерывного движения в направлении перспективного Матвеевского моста через реку Обь, Бердским шоссе, дамбой Комсомольского железнодорожного моста через реку Обь и рекой Обью в Первомайском районе», от 20.11.2014 № 10195 «Об утверждении проекта планировки территории, ограниченной направлением перспективного Матвеевского моста, Бердским шоссе, направлением перспективного Нижне-Ельцовского моста и рекой Обью, в Первомайском районе», от 06.05.2016 № 1790 «Об утверждении проекта планировки территории, ограниченной ул. Одоевского, Бердским шоссе, рекой Иней, границей города Новосибирска, в Первомайском районе», руководствуясь Уставом города Новосибирска, ПОСТАНОВЛЯЮ:

1. Подготовить проект межевания территории, предназначенный для размещения линейного объекта транспортной инфраструктуры местного значения – транспортной развязки на пересечении Бердского шоссе и ул. Одоевского в Первомайском районе в границах проекта планировки территории, ограниченной перспективной городской магистралью непрерывного движения в направлении перспектив-

ного Матвеевского моста через реку Обь, Бердским шоссе, дамбой Комсомольского железнодорожного моста через реку Обь и рекой Обью в Первомайском районе, в границах проекта планировки территории, ограниченной направлением перспективного Матвеевского моста, Бердским шоссе, направлением перспективного Нижне-Ельцовского моста и рекой Обью, в Первомайском районе, в границах проекта планировки территории, ограниченной ул. Одоевского, Бердским шоссе, рекой Иней, границей города Новосибирска, в Первомайском районе, согласно схеме (приложение 1).

2. Определить содержание документации по проекту межевания территории, предназначенному для размещения линейного объекта транспортной инфраструктуры местного значения – транспортной развязки на пересечении Бердского шоссе и ул. Одоевского в Первомайском районе в границах проекта планировки территории, ограниченной перспективной городской магистралью непрерывного движения в направлении перспективного Матвеевского моста через реку Обь, Бердским шоссе, дамбой Комсомольского железнодорожного моста через реку Обь и рекой Обью в Первомайском районе, в границах проекта планировки территории, ограниченной направлением перспективного Матвеевского моста, Бердским шоссе, направлением перспективного Нижне-Ельцовского моста и рекой Обью, в Первомайском районе, в границах проекта планировки территории, ограниченной ул. Одоевского, Бердским шоссе, рекой Иней, границей города Новосибирска, в Первомайском районе (приложение 2).

3. Установить срок подготовки документации по проекту межевания территории, предназначенному для размещения линейного объекта транспортной инфраструктуры местного значения – транспортной развязки на пересечении Бердского шоссе и ул. Одоевского в Первомайском районе в границах проекта планировки территории, ограниченной перспективной городской магистралью непрерывного движения в направлении перспективного Матвеевского моста через реку Обь, Бердским шоссе, дамбой Комсомольского железнодорожного моста через реку Обь и рекой Обью в Первомайском районе, в границах проекта планировки территории, ограниченной направлением перспективного Матвеевского моста, Бердским шоссе, направлением перспективного Нижне-Ельцовского моста и рекой Обью, в Первомайском районе, в границах проекта планировки территории, ограниченной ул. Одоевского, Бердским шоссе, рекой Иней, границей города Новосибирска, в Первомайском районе, с учетом необходимых согласований и проведения публичных слушаний – до конца 2017 года.

4. Предложить физическим и юридическим лицам в течение тридцати дней со дня официального опубликования постановления представить предложения о порядке, сроках подготовки и содержании проекта межевания территории, предназначенного для размещения линейного объекта транспортной инфраструктуры местного значения – транспортной развязки на пересечении Бердского шоссе и ул. Одоевского в Первомайском районе в границах проекта планировки территории, ограниченной перспективной городской магистралью непрерывного движения в направлении перспективного Матвеевского моста через реку Обь, Бердским

шоссе, дамбой Комсомольского железнодорожного моста через реку Обь и рекой Обью в Первомайском районе, в границах проекта планировки территории, ограниченной направлением перспективного Матвеевского моста, Бердским шоссе, направлением перспективного Нижне-Ельцовского моста и рекой Обью, в Первомайском районе, в границах проекта планировки территории, ограниченной ул. Одоевского, Бердским шоссе, рекой Иней, границей города Новосибирска, в Первомайском районе, в департамент строительства и архитектуры мэрии города Новосибирска по адресу: Российская Федерация, Новосибирская область, город Новосибирск, Красный проспект, 50, кабинет 410, почтовый индекс: 630091.

5. Департаменту строительства и архитектуры мэрии города Новосибирска:

5.1. В течение трех дней со дня издания постановления разместить постановление на официальном сайте города Новосибирска в информационно-телекоммуникационной сети «Интернет».

5.2. Со дня официального опубликования постановления осуществить прием и регистрацию предложений физических и юридических лиц о порядке, сроках подготовки и содержании проекта межевания территории, предназначенного для размещения линейного объекта транспортной инфраструктуры местного значения – транспортной развязки на пересечении Бердского шоссе и ул. Одоевского в Первомайском районе в границах проекта планировки территории, ограниченной перспективной городской магистралью непрерывного движения в направлении перспективного Матвеевского моста через реку Обь, Бердским шоссе, дамбой Комсомольского железнодорожного моста через реку Обь и рекой Обью в Первомайском районе, в границах проекта планировки территории, ограниченной направлением перспективного Матвеевского моста, Бердским шоссе, направлением перспективного Нижне-Ельцовского моста и рекой Обью, в Первомайском районе, в границах проекта планировки территории, ограниченной ул. Одоевского, Бердским шоссе, рекой Иней, границей города Новосибирска, в Первомайском районе.

5.3. В течение тридцати дней со дня окончания срока приема предложений о подготовке проекта межевания территории с учетом предложений физических и юридических лиц осуществить разработку и утверждение задания на подготовку документации по проекту межевания территории, предназначенному для размещения линейного объекта транспортной инфраструктуры местного значения – транспортной развязки на пересечении Бердского шоссе и ул. Одоевского в Первомайском районе в границах проекта планировки территории, ограниченной перспективной городской магистралью непрерывного движения в направлении перспективного Матвеевского моста через реку Обь, Бердским шоссе, дамбой Комсомольского железнодорожного моста через реку Обь и рекой Обью в Первомайском районе, в границах проекта планировки территории, ограниченной направлением перспективного Матвеевского моста, Бердским шоссе, направлением перспективного Нижне-Ельцовского моста и рекой Обью, в Первомайском районе, в границах проекта планировки территории, ограниченной ул. Одоевского, Бердским шоссе, рекой Иней, границей города Новосибирска, в Первомайском районе.

5.4. Выступить заказчиком на подготовку документации по проекту межевания

территории, предназначенному для размещения линейного объекта транспортной инфраструктуры местного значения – транспортной развязки на пересечении Бердского шоссе и ул. Одоевского в Первомайском районе в границах проекта планировки территории, ограниченной перспективной городской магистралью непрерывного движения в направлении перспективного Матвеевского моста через реку Обь, Бердским шоссе, дамбой Комсомольского железнодорожного моста через реку Обь и рекой Обью в Первомайском районе, в границах проекта планировки территории, ограниченной направлением перспективного Матвеевского моста, Бердским шоссе, направлением перспективного Нижне-Ельцовского моста и рекой Обью, в Первомайском районе, в границах проекта планировки территории, ограниченной ул. Одоевского, Бердским шоссе, рекой Иней, границей города Новосибирска, в Первомайском районе.

6. Департаменту информационной политики мэрии города Новосибирска в течение трех дней со дня издания постановления обеспечить опубликование постановления.

7. Контроль за исполнением постановления возложить на заместителя мэра города Новосибирска – начальника департамента строительства и архитектуры мэрии города Новосибирска.

Исполняющий обязанности
мэра города Новосибирска

Г. П. Захаров

СОДЕРЖАНИЕ

документации по проекту межевания территории, предназначенному для размещения линейного объекта транспортной инфраструктуры местного значения – транспортной развязки на пересечении Бердского шоссе и ул. Одоевского в Первомайском районе в границах проекта планировки территории, ограниченной перспективной городской магистралью непрерывно движения в направлении перспективного Матвеевского моста через реку Обь, Бердским шоссе, дамбой Комсомольского железнодорожного моста через реку Обь и рекой Обью в Первомайском районе, в границах проекта планировки территории, ограниченной направлением перспективного Матвеевского моста, Бердским шоссе, направлением перспективного Нижне-Ельцовского моста и рекой Обью, в Первомайском районе, в границах проекта планировки территории, ограниченной ул. Одоевского, Бердским шоссе, рекой Иней, границей города Новосибирска, в Первомайском районе

Проект межевания территории включает в себя чертежи межевания территории, на которых отображаются:

1. Красные линии, утвержденные в составе проекта планировки территории.
2. Линии отступа от красных линий в целях определения места допустимого размещения зданий, строений, сооружений.
3. Границы образуемых и изменяемых земельных участков на кадастровом плане территории, условные номера образуемых земельных участков.
4. Границы территорий объектов культурного наследия.
5. Границы зон с особыми условиями использования территорий.
6. Границы зон действия публичных сервитутов.
7. Границы существующих и (или) подлежащих образованию земельных участков, в том числе предполагаемых к изъятию для государственных или муниципальных нужд, для размещения линейного объекта транспортной инфраструктуры местного значения.

В проекте межевания территории также должны быть указаны:

1. Площадь образуемых и изменяемых земельных участков и их частей.
2. образуемые земельные участки, которые после образования будут относиться к территориям общего пользования или имуществу общего пользования.
3. Вид разрешенного использования образуемых земельных участков в соответствии с проектом планировки территории.

МЭРИЯ ГОРОДА НОВОСИБИРСКА

ПОСТАНОВЛЕНИЕ

От 29.11.2016

№ 5428

Об установлении тарифа на платную образовательную услугу, оказываемую муниципальным бюджетным учреждением дополнительного образования города Новосибирска «Детская художественная школа № 1»

В целях упорядочения деятельности муниципальных бюджетных учреждений города Новосибирска по оказанию услуг, в соответствии с постановлением мэрии города Новосибирска от 02.02.2016 № 289 «О Порядке определения платы для физических и юридических лиц за оказание услуг, выполнение работ, относящихся к основным видам деятельности муниципальных бюджетных учреждений города Новосибирска, оказываемых (выполняемых) ими сверх установленного муниципального задания, а также в случаях, определенных федеральными законами, в пределах установленного муниципального задания», на основании решения комиссии по установлению тарифов (протокол от 15.11.2016 № 13), руководствуясь Уставом города Новосибирска, ПОСТАНОВЛЯЮ:

1. Установить муниципальному бюджетному учреждению дополнительного образования города Новосибирска «Детская художественная школа № 1» тариф на платную образовательную услугу по проведению занятий по образовательной программе «Общее художественное образование» и общеразвивающей программе «Декоративно-прикладное искусство» в группе (наполняемость группы 15 человек) в размере 100,0 рубля за один час занятий на одного человека (налогом на добавленную стоимость не облагается).

2. Тариф, установленный пунктом 1 настоящего постановления, вступает в действие на следующий день после опубликования постановления и действует до 31.12.2018.

3. Департаменту экономики, стратегического планирования и инвестиционной политики мэрии города Новосибирска разместить постановление на официальном сайте города Новосибирска в информационно-телекоммуникационной сети «Интернет».

4. Департаменту информационной политики мэрии города Новосибирска обеспечить опубликование постановления.

5. Контроль за исполнением постановления возложить на начальника департамента культуры, спорта и молодежной политики мэрии города Новосибирска.

Исполняющий обязанности
мэра города Новосибирска

Г. П. Захаров

МЭРИЯ ГОРОДА НОВОСИБИРСКА

ПОСТАНОВЛЕНИЕ

От 29.11.2016

№ 5430

О подготовке проекта межевания территории, предназначенного для размещения линейного объекта транспортной инфраструктуры местного значения – автомобильной дороги общего пользования по ул. Зырянской в Центральном, Октябрьском районах в границах проекта планировки территории мостового перехода через реку Обь в створе ул. Ипподромской и подходов к нему с транспортной развязкой по ул. Большевицкой, Красному проспекту и ул. Фабричной и транспортной развязкой на площади Энергетиков и площади Труда в Центральном, Железнодорожном, Октябрьском и Ленинском районах, в границах проекта планировки территории, ограниченной улицами Трикотажной, Автогенной, полосой отвода железной дороги, створом Октябрьского моста, набережной реки Оби, улицей Ипподромской и улицей Фрунзе, в Центральном, Октябрьском и Дзержинском районах.

В целях подготовки документации по планировке территории города Новосибирска, в соответствии с Градостроительным кодексом Российской Федерации, Федеральным законом от 06.10.2003 № 131-ФЗ «Об общих принципах организации местного самоуправления в Российской Федерации», решением Совета депутатов города Новосибирска от 21.05.2008 № 966 «О Порядке подготовки документации по планировке территории города Новосибирска», постановлениями мэрии города Новосибирска от 14.07.2015 № 4736 «Об утверждении проекта планировки территории мостового перехода через реку Обь в створе ул. Ипподромской и подходов к нему с транспортной развязкой по ул. Большевицкой, Красному проспекту и ул. Фабричной и транспортной развязкой на площади Энергетиков и площади Труда в Центральном, Железнодорожном, Октябрьском и Ленинском районах», от 01.12.2015 № 6870 «Об утверждении проекта планировки территории, ограниченной улицами Трикотажной, Автогенной, полосой отвода железной дороги, створом Октябрьского моста, набережной реки Оби, улицей Ипподромской и улицей Фрунзе, в Центральном, Октябрьском и Дзержинском районах», руководствуясь Уставом города Новосибирска, ПОСТАНОВЛЯЮ:

1. Подготовить проект межевания территории, предназначенный для размещения линейного объекта транспортной инфраструктуры местного значения – автомобильной дороги общего пользования по ул. Зырянской в Центральном, Октябрьском районах в границах проекта планировки территории мостового перехода через реку Обь в створе ул. Ипподромской и подходов к нему с транспортной развязкой по ул. Большевицкой, Красному проспекту и ул. Фабричной и транспортной развязкой на площади Энергетиков и площади Труда в Центральном, Железнодорожном, Октябрьском и Ленинском районах, в границах проекта

планировки территории, ограниченной улицами Трикотажной, Автогенной, полосой отвода железной дороги, створом Октябрьского моста, набережной реки Оби, улицей Ипподромской и улицей Фрунзе, в Центральном, Октябрьском и Дзержинском районах, согласно схеме (приложение 1).

2. Определить содержание документации по проекту межевания территории, предназначенному для размещения линейного объекта транспортной инфраструктуры местного значения – автомобильной дороги общего пользования по ул. Зырянской в Центральном, Октябрьском районах в границах проекта планировки территории мостового перехода через реку Обь в створе ул. Ипподромской и подходов к нему с транспортной развязкой по ул. Большевицкой, Красному проспекту и ул. Фабричной и транспортной развязкой на площади Энергетиков и площади Труда в Центральном, Железнодорожном, Октябрьском и Ленинском районах, в границах проекта планировки территории, ограниченной улицами Трикотажной, Автогенной, полосой отвода железной дороги, створом Октябрьского моста, набережной реки Оби, улицей Ипподромской и улицей Фрунзе, в Центральном, Октябрьском и Дзержинском районах (приложение 2).

3. Установить срок подготовки документации по проекту межевания территории, предназначенному для размещения линейного объекта транспортной инфраструктуры местного значения – автомобильной дороги общего пользования по ул. Зырянской в Центральном, Октябрьском районах в границах проекта планировки территории мостового перехода через реку Обь в створе ул. Ипподромской и подходов к нему с транспортной развязкой по ул. Большевицкой, Красному проспекту и ул. Фабричной и транспортной развязкой на площади Энергетиков и площади Труда в Центральном, Железнодорожном, Октябрьском и Ленинском районах, в границах проекта планировки территории, ограниченной улицами Трикотажной, Автогенной, полосой отвода железной дороги, створом Октябрьского моста, набережной реки Оби, улицей Ипподромской и улицей Фрунзе, в Центральном, Октябрьском и Дзержинском районах, с учетом необходимых согласований и проведения публичных слушаний – до конца 2017 года.

4. Предложить физическим и юридическим лицам в течение тридцати дней со дня официального опубликования постановления представить предложения о порядке, сроках подготовки и содержании проекта межевания территории, предназначенного для размещения линейного объекта транспортной инфраструктуры местного значения – автомобильной дороги общего пользования по ул. Зырянской в Центральном, Октябрьском районах в границах проекта планировки территории мостового перехода через реку Обь в створе ул. Ипподромской и подходов к нему с транспортной развязкой по ул. Большевицкой, Красному проспекту и ул. Фабричной и транспортной развязкой на площади Энергетиков и площади Труда в Центральном, Железнодорожном, Октябрьском и Ленинском районах, в границах проекта планировки территории, ограниченной улицами Трикотажной, Автогенной, полосой отвода железной дороги, створом Октябрьского моста, набережной реки Оби, улицей Ипподромской и улицей Фрунзе, в Центральном, Октябрьском и Дзержинском районах, в департамент строительства и архитектуры

мэрии города Новосибирска по адресу: Российская Федерация, Новосибирская область, город Новосибирск, Красный проспект, 50, кабинет 410, почтовый индекс: 630091.

5. Департаменту строительства и архитектуры мэрии города Новосибирска:

5.1. В течение трех дней со дня издания постановления разместить постановление на официальном сайте города Новосибирска в информационно-телекоммуникационной сети «Интернет».

5.2. Со дня официального опубликования постановления осуществить прием и регистрацию предложений физических и юридических лиц о порядке, сроках подготовки и содержании проекта межевания территории, предназначенного для размещения линейного объекта транспортной инфраструктуры местного значения – автомобильной дороги общего пользования по ул. Зырянской в Центральном, Октябрьском районах в границах проекта планировки территории мостового перехода через реку Обь в створе ул. Ипподромской и подходов к нему с транспортной развязкой по ул. Большевистской, Красному проспекту и ул. Фабричной и транспортной развязкой на площади Энергетиков и площади Труда в Центральном, Железнодорожном, Октябрьском и Ленинском районах, в границах проекта планировки территории, ограниченной улицами Трикотажной, Автогенной, полосой отвода железной дороги, створом Октябрьского моста, набережной реки Оби, улицей Ипподромской и улицей Фрунзе, в Центральном, Октябрьском и Дзержинском районах.

5.3. В течение тридцати дней со дня окончания срока приема предложений о подготовке проекта межевания территории с учетом предложений физических и юридических лиц осуществить разработку и утверждение задания на подготовку документации по проекту межевания территории, предназначенному для размещения линейного объекта транспортной инфраструктуры местного значения – автомобильной дороги общего пользования по ул. Зырянской в Центральном, Октябрьском районах в границах проекта планировки территории мостового перехода через реку Обь в створе ул. Ипподромской и подходов к нему с транспортной развязкой по ул. Большевистской, Красному проспекту и ул. Фабричной и транспортной развязкой на площади Энергетиков и площади Труда в Центральном, Железнодорожном, Октябрьском и Ленинском районах, в границах проекта планировки территории, ограниченной улицами Трикотажной, Автогенной, полосой отвода железной дороги, створом Октябрьского моста, набережной реки Оби, улицей Ипподромской и улицей Фрунзе, в Центральном, Октябрьском и Дзержинском районах.

5.4. Выступить заказчиком на подготовку документации по проекту межевания территории, предназначенному для размещения линейного объекта транспортной инфраструктуры местного значения – автомобильной дороги общего пользования по ул. Зырянской в Центральном, Октябрьском районах в границах проекта планировки территории мостового перехода через реку Обь в створе ул. Ипподромской и подходов к нему с транспортной развязкой по ул. Большевистской, Красному проспекту и ул. Фабричной и транспортной развязкой на площади Энергетиков и площади Труда в Центральном, Железнодорожном, Октябрьском и Ленинском районах, в границах проекта планировки территории, ограниченной улицами

Трикотажной, Автогенной, полосой отвода железной дороги, створом Октябрьского моста, набережной реки Оби, улицей Ипподромской и улицей Фрунзе, в Центральном, Октябрьском и Дзержинском районах.

6. Департаменту информационной политики мэрии города Новосибирска в течение трех дней со дня издания постановления обеспечить опубликование постановления.

7. Контроль за исполнением постановления возложить на заместителя мэра города Новосибирска – начальника департамента строительства и архитектуры мэрии города Новосибирска.

Исполняющий обязанности
мэра города Новосибирска

Г. П. Захаров

СОДЕРЖАНИЕ

документации по проекту межевания территории, предназначенному для размещения линейного объекта транспортной инфраструктуры местного значения – автомобильной дороги общего пользования по ул. Зырянской в Центральном, Октябрьском районах в границах проекта планировки территории мостового перехода через реку Обь в створе ул. Ипподромской и подходов к нему с транспортной развязкой по ул. Большевицкой, Красному проспекту и ул. Фабричной и транспортной развязкой на площади Энергетиков и площади Труда в Центральном, Железнодорожном, Октябрьском и Ленинском районах, в границах проекта планировки территории, ограниченной улицами Трикотажной, Автогенной, полосой отвода железной дороги, створом Октябрьского моста, набережной реки Оби, улицей Ипподромской и улицей Фрунзе, в Центральном, Октябрьском и Дзержинском районах

Проект межевания территории включает в себя чертежи межевания территории, на которых отображаются:

1. Красные линии, утвержденные в составе проекта планировки территории.
2. Линии отступа от красных линий в целях определения места допустимого размещения зданий, строений, сооружений.
3. Границы образуемых и изменяемых земельных участков на кадастровом плане территории, условные номера образуемых земельных участков.
4. Границы территорий объектов культурного наследия.
5. Границы зон с особыми условиями использования территорий.
6. Границы зон действия публичных сервитутов.
7. Границы существующих и (или) подлежащих образованию земельных участков, в том числе предполагаемых к изъятию для государственных или муниципальных нужд, для размещения линейного объекта транспортной инфраструктуры местного значения.

В проекте межевания территории также должны быть указаны:

1. Площадь образуемых и изменяемых земельных участков и их частей.
2. образуемые земельные участки, которые после образования будут относиться к территориям общего пользования или имуществу общего пользования.
3. Вид разрешенного использования образуемых земельных участков в соответствии с проектом планировки территории.

МЭРИЯ ГОРОДА НОВОСИБИРСКА

ПОСТАНОВЛЕНИЕ

От 29.11.2016

№ 5431

О подготовке проекта межевания территории, предназначенного для размещения линейного объекта транспортной инфраструктуры местного значения – автомобильной дороги общего пользования по ул. Мясниковой в Калининском районе в границах проекта планировки территории жилого района «Родники» и жилого района по ул. Фадеева в Заельцовском и Калининском районах

В целях подготовки документации по планировке территории города Новосибирска, в соответствии с Градостроительным кодексом Российской Федерации, Федеральным законом от 06.10.2003 № 131-ФЗ «Об общих принципах организации местного самоуправления в Российской Федерации», решением Совета депутатов города Новосибирска от 21.05.2008 № 966 «О Порядке подготовки документации по планировке территории города Новосибирска», постановлением мэрии города Новосибирска от 17.03.2015 № 2433 «Об утверждении проекта планировки территории жилого района «Родники» и жилого района по ул. Фадеева в Заельцовском и Калининском районах», руководствуясь Уставом города Новосибирска, ПОСТАНОВЛЯЮ:

1. Подготовить проект межевания территории, предназначенный для размещения линейного объекта транспортной инфраструктуры местного значения – автомобильной дороги общего пользования по ул. Мясниковой в Калининском районе в границах проекта планировки территории жилого района «Родники» и жилого района по ул. Фадеева в Заельцовском и Калининском районах, согласно схеме (приложение 1).

2. Определить содержание документации по проекту межевания территории, предназначенному для размещения линейного объекта транспортной инфраструктуры местного значения – автомобильной дороги общего пользования по ул. Мясниковой в Калининском районе в границах проекта планировки территории жилого района «Родники» и жилого района по ул. Фадеева в Заельцовском и Калининском районах (приложение 2).

3. Установить срок подготовки документации по проекту межевания территории, предназначенному для размещения линейного объекта транспортной инфраструктуры местного значения – автомобильной дороги общего пользования по ул. Мясниковой в Калининском районе в границах проекта планировки территории жилого района «Родники» и жилого района по ул. Фадеева в Заельцовском и Калининском районах, с учетом необходимых согласований и проведения публичных слушаний – до конца 2017 года.

4. Предложить физическим и юридическим лицам в течение тридцати дней со дня официального опубликования постановления представить предложения о

порядке, сроках подготовки и содержании проекта межевания территории, предназначенного для размещения линейного объекта транспортной инфраструктуры местного значения – автомобильной дороги общего пользования по ул. Мясниковой в Калининском районе в границах проекта планировки территории жилого района «Родники» и жилого района по ул. Фадеева в Зельцовском и Калининском районах, в департамент строительства и архитектуры мэрии города Новосибирска по адресу: Российская Федерация, Новосибирская область, город Новосибирск, Красный проспект, 50, кабинет 410, почтовый индекс: 630091.

5. Департаменту строительства и архитектуры мэрии города Новосибирска:

5.1. В течение трех дней со дня издания постановления разместить постановление на официальном сайте города Новосибирска в информационно-телекоммуникационной сети «Интернет».

5.2. Со дня официального опубликования постановления осуществить прием и регистрацию предложений физических и юридических лиц о порядке, сроках подготовки и содержании проекта межевания территории, предназначенного для размещения линейного объекта транспортной инфраструктуры местного значения – автомобильной дороги общего пользования по ул. Мясниковой в Калининском районе в границах проекта планировки территории жилого района «Родники» и жилого района по ул. Фадеева в Зельцовском и Калининском районах.

5.3. В течение тридцати дней со дня окончания срока приема предложений о подготовке проекта межевания территории с учетом предложений физических и юридических лиц осуществить разработку и утверждение задания на подготовку документации по проекту межевания территории, предназначенному для размещения линейного объекта транспортной инфраструктуры местного значения – автомобильной дороги общего пользования по ул. Мясниковой в Калининском районе в границах проекта планировки территории жилого района «Родники» и жилого района по ул. Фадеева в Зельцовском и Калининском районах.

5.4. Выступить заказчиком на подготовку документации по проекту межевания территории, предназначенному для размещения линейного объекта транспортной инфраструктуры местного значения – автомобильной дороги общего пользования по ул. Мясниковой в Калининском районе в границах проекта планировки территории жилого района «Родники» и жилого района по ул. Фадеева в Зельцовском и Калининском районах.

6. Департаменту информационной политики мэрии города Новосибирска в течение трех дней со дня издания постановления обеспечить опубликование постановления.

7. Контроль за исполнением постановления возложить на заместителя мэра города Новосибирска – начальника департамента строительства и архитектуры мэрии города Новосибирска.

Исполняющий обязанности
мэра города Новосибирска

Г. П. Захаров

СОДЕРЖАНИЕ

документации по проекту межевания территории, предназначенному для размещения линейного объекта транспортной инфраструктуры местного значения – автомобильной дороги общего пользования по ул. Мясниковой в Калининском районе в границах проекта планировки территории жилого района «Родники» и жилого района по ул. Фадеева в Заельцовском и Калининском районах

Проект межевания территории включает в себя чертежи межевания территории, на которых отображаются:

1. Красные линии, утвержденные в составе проекта планировки территории.
2. Линии отступа от красных линий в целях определения места допустимого размещения зданий, строений, сооружений.
3. Границы образуемых и изменяемых земельных участков на кадастровом плане территории, условные номера образуемых земельных участков.
4. Границы территорий объектов культурного наследия.
5. Границы зон с особыми условиями использования территорий.
6. Границы зон действия публичных сервитутов.
7. Границы существующих и (или) подлежащих образованию земельных участков, в том числе предполагаемых к изъятию для государственных или муниципальных нужд, для размещения линейного объекта транспортной инфраструктуры местного значения.

В проекте межевания территории также должны быть указаны:

1. Площадь образуемых и изменяемых земельных участков и их частей.
 2. образуемые земельные участки, которые после образования будут относиться к территориям общего пользования или имуществу общего пользования.
 3. Вид разрешенного использования образуемых земельных участков в соответствии с проектом планировки территории.
-

МЭРИЯ ГОРОДА НОВОСИБИРСКА

ПОСТАНОВЛЕНИЕ

От 29.11.2016

№ 5433

О подготовке проекта межевания территории, предназначенного для размещения линейного объекта транспортной инфраструктуры местного значения – автомобильной дороги общего пользования по ул. Лескова в Октябрьском районе в границах проекта планировки территории, ограниченной улицами Трикотажной, Автогенной, полосой отвода железной дороги, створом Октябрьского моста, набережной реки Оби, улицей Ипподромской и улицей Фрунзе, в Центральном, Октябрьском и Дзержинском районах

В целях подготовки документации по планировке территории города Новосибирска, в соответствии с Градостроительным кодексом Российской Федерации, Федеральным законом от 06.10.2003 № 131-ФЗ «Об общих принципах организации местного самоуправления в Российской Федерации», решением Совета депутатов города Новосибирска от 21.05.2008 № 966 «О Порядке подготовки документации по планировке территории города Новосибирска», постановлением мэрии города Новосибирска от 01.12.2015 № 6870 «Об утверждении проекта планировки территории, ограниченной улицами Трикотажной, Автогенной, полосой отвода железной дороги, створом Октябрьского моста, набережной реки Оби, улицей Ипподромской и улицей Фрунзе, в Центральном, Октябрьском и Дзержинском районах», руководствуясь Уставом города Новосибирска, ПОСТАНОВЛЯЮ:

1. Подготовить проект межевания территории, предназначенный для размещения линейного объекта транспортной инфраструктуры местного значения – автомобильной дороги общего пользования по ул. Лескова в Октябрьском районе в границах проекта планировки территории, ограниченной улицами Трикотажной, Автогенной, полосой отвода железной дороги, створом Октябрьского моста, набережной реки Оби, улицей Ипподромской и улицей Фрунзе, в Центральном, Октябрьском и Дзержинском районах, согласно схеме (приложение 1).

2. Определить содержание документации по проекту межевания территории, предназначенному для размещения линейного объекта транспортной инфраструктуры местного значения – автомобильной дороги общего пользования по ул. Лескова в Октябрьском районе в границах проекта планировки территории, ограниченной улицами Трикотажной, Автогенной, полосой отвода железной дороги, створом Октябрьского моста, набережной реки Оби, улицей Ипподромской и улицей Фрунзе, в Центральном, Октябрьском и Дзержинском районах (приложение 2).

3. Установить срок подготовки документации по проекту межевания территории, предназначенному для размещения линейного объекта транспортной

инфраструктуры местного значения – автомобильной дороги общего пользования по ул. Лескова в Октябрьском районе в границах проекта планировки территории, ограниченной улицами Трикотажной, Автогенной, полосой отвода железной дороги, створом Октябрьского моста, набережной реки Оби, улицей Ипподромской и улицей Фрунзе, в Центральном, Октябрьском и Дзержинском районах, с учетом необходимых согласований и проведения публичных слушаний – до конца 2017 года.

4. Предложить физическим и юридическим лицам в течение тридцати дней со дня официального опубликования постановления представить предложения о порядке, сроках подготовки и содержании проекта межевания территории, предназначенного для размещения линейного объекта транспортной инфраструктуры местного значения – автомобильной дороги общего пользования по ул. Лескова в Октябрьском районе в границах проекта планировки территории, ограниченной улицами Трикотажной, Автогенной, полосой отвода железной дороги, створом Октябрьского моста, набережной реки Оби, улицей Ипподромской и улицей Фрунзе, в Центральном, Октябрьском и Дзержинском районах, в департамент строительства и архитектуры мэрии города Новосибирска по адресу: Российская Федерация, Новосибирская область, город Новосибирск, Красный проспект, 50, кабинет 410, почтовый индекс: 630091.

5. Департаменту строительства и архитектуры мэрии города Новосибирска:

5.1. В течение трех дней со дня издания постановления разместить постановление на официальном сайте города Новосибирска в информационно-телекоммуникационной сети «Интернет».

5.2. Со дня официального опубликования постановления осуществить прием и регистрацию предложений физических и юридических лиц о порядке, сроках подготовки и содержании проекта межевания территории, предназначенного для размещения линейного объекта транспортной инфраструктуры местного значения – автомобильной дороги общего пользования по ул. Лескова в Октябрьском районе в границах проекта планировки территории, ограниченной улицами Трикотажной, Автогенной, полосой отвода железной дороги, створом Октябрьского моста, набережной реки Оби, улицей Ипподромской и улицей Фрунзе, в Центральном, Октябрьском и Дзержинском районах.

5.3. В течение тридцати дней со дня окончания срока приема предложений о подготовке проекта межевания территории с учетом предложений физических и юридических лиц осуществить разработку и утверждение задания на подготовку документации по проекту межевания территории, предназначенному для размещения линейного объекта транспортной инфраструктуры местного значения – автомобильной дороги общего пользования по ул. Лескова в Октябрьском районе в границах проекта планировки территории, ограниченной улицами Трикотажной, Автогенной, полосой отвода железной дороги, створом Октябрьского моста, набережной реки Оби, улицей Ипподромской и улицей Фрунзе, в Центральном, Октябрьском и Дзержинском районах.

5.4. Выступить заказчиком на подготовку документации по проекту межевания

территории, предназначенному для размещения линейного объекта транспортной инфраструктуры местного значения – автомобильной дороги общего пользования по ул. Лескова в Октябрьском районе в границах проекта планировки территории, ограниченной улицами Трикотажной, Автогенной, полосой отвода железной дороги, створом Октябрьского моста, набережной реки Оби, улицей Ипподромской и улицей Фрунзе, в Центральном, Октябрьском и Дзержинском районах.

6. Департаменту информационной политики мэрии города Новосибирска в течение трех дней со дня издания постановления обеспечить опубликование постановления.

7. Контроль за исполнением постановления возложить на заместителя мэра города Новосибирска – начальника департамента строительства и архитектуры мэрии города Новосибирска.

Исполняющий обязанности
мэра города Новосибирска

Г. П. Захаров

СОДЕРЖАНИЕ

документации по проекту межевания территории, предназначенному для размещения линейного объекта транспортной инфраструктуры местного значения – автомобильной дороги общего пользования по ул. Лескова в Октябрьском районе в границах проекта планировки территории, ограниченной улицами Трикотажной, Автогенной, полосой отвода железной дороги, створом Октябрьского моста, набережной реки Оби, улицей Ипподромской и улицей Фрунзе, в Центральном, Октябрьском и Дзержинском районах

Проект межевания территории включает в себя чертежи межевания территории, на которых отображаются:

1. Красные линии, утвержденные в составе проекта планировки территории.
2. Линии отступа от красных линий в целях определения места допустимого размещения зданий, строений, сооружений.
3. Границы образуемых и изменяемых земельных участков на кадастровом плане территории, условные номера образуемых земельных участков.
4. Границы территорий объектов культурного наследия.
5. Границы зон с особыми условиями использования территорий.
6. Границы зон действия публичных сервитутов.
7. Границы существующих и (или) подлежащих образованию земельных участков, в том числе предполагаемых к изъятию для государственных или муниципальных нужд, для размещения линейного объекта транспортной инфраструктуры местного значения.

В проекте межевания территории также должны быть указаны:

1. Площадь образуемых и изменяемых земельных участков и их частей.
2. образуемые земельные участки, которые после образования будут относиться к территориям общего пользования или имуществу общего пользования.
3. Вид разрешенного использования образуемых земельных участков в соответствии с проектом планировки территории.

МЭРИЯ ГОРОДА НОВОСИБИРСКА

ПОСТАНОВЛЕНИЕ

От 29.11.2016

№ 5435

О подготовке проекта межевания территории квартала 261.01.03.05 в границах проекта планировки территории, ограниченной перспективной городской магистралью в направлении ул. Фрунзе, перспективной Биатлонной магистралью, Гусинобродским шоссе, ул. Доватора в Дзержинском районе

В целях подготовки документации по планировке территории города Новосибирска, в соответствии с Градостроительным кодексом Российской Федерации, Федеральным законом от 06.10.2003 № 131-ФЗ «Об общих принципах организации местного самоуправления в Российской Федерации», решением Совета депутатов города Новосибирска от 21.05.2008 № 966 «О Порядке подготовки документации по планировке территории города Новосибирска», постановлением мэрии города Новосибирска от 19.07.2016 № 3155 «Об утверждении проекта планировки территории, ограниченной перспективной городской магистралью в направлении ул. Фрунзе, перспективной Биатлонной магистралью, Гусинобродским шоссе, ул. Доватора в Дзержинском районе», руководствуясь Уставом города Новосибирска, ПОСТАНОВЛЯЮ:

1. Подготовить проект межевания территории квартала 261.01.03.05 в границах проекта планировки территории, ограниченной перспективной городской магистралью в направлении ул. Фрунзе, перспективной Биатлонной магистралью, Гусинобродским шоссе, ул. Доватора в Дзержинском районе, согласно схеме (приложение 1).

2. Определить содержание документации по проекту межевания территории квартала 261.01.03.05 в границах проекта планировки территории, ограниченной перспективной городской магистралью в направлении ул. Фрунзе, перспективной Биатлонной магистралью, Гусинобродским шоссе, ул. Доватора в Дзержинском районе (приложение 2).

3. Установить срок подготовки документации по проекту межевания территории квартала 261.01.03.05 в границах проекта планировки территории, ограниченной перспективной городской магистралью в направлении ул. Фрунзе, перспективной Биатлонной магистралью, Гусинобродским шоссе, ул. Доватора в Дзержинском районе, с учетом необходимых согласований и проведения публичных слушаний – до конца 2017 года.

4. Предложить физическим и юридическим лицам в течение тридцати дней со дня официального опубликования постановления представить предложения о порядке, сроках подготовки и содержании проекта межевания территории квартала 261.01.03.05 в границах проекта планировки территории, ограниченной перспективной городской магистралью в направлении ул. Фрунзе, перспективной Биат-

лонной магистралью, Гусинобродским шоссе, ул. Доватора в Дзержинском районе, в департамент строительства и архитектуры мэрии города Новосибирска по адресу: Российская Федерация, Новосибирская область, город Новосибирск, Красный проспект, 50, кабинет 515, почтовый индекс: 630091.

5. Департаменту строительства и архитектуры мэрии города Новосибирска:

5.1. В течение трех дней со дня издания постановления разместить постановление на официальном сайте города Новосибирска в информационно-теле-коммуникационной сети «Интернет».

5.2. Со дня официального опубликования постановления осуществить прием и регистрацию предложений физических и юридических лиц о порядке, сроках подготовки и содержании проекта межевания территории квартала 261.01.03.05 в границах проекта планировки территории, ограниченной перспективной городской магистралью в направлении ул. Фрунзе, перспективной Биатлонной магистралью, Гусинобродским шоссе, ул. Доватора в Дзержинском районе.

5.3. В течение тридцати дней со дня окончания срока приема предложений о подготовке проекта межевания территории с учетом предложений физических и юридических лиц осуществить разработку и утверждение задания на подготовку документации по проекту межевания территории квартала 261.01.03.05 в границах проекта планировки территории, ограниченной перспективной городской магистралью в направлении ул. Фрунзе, перспективной Биатлонной магистралью, Гусинобродским шоссе, ул. Доватора в Дзержинском районе.

6. Департаменту информационной политики мэрии города Новосибирска в течение трех дней со дня издания постановления обеспечить опубликование постановления.

7. Контроль за исполнением постановления возложить на заместителя мэра города Новосибирска – начальника департамента строительства и архитектуры мэрии города Новосибирска.

Исполняющий обязанности
мэра города Новосибирска

Г. П. Захаров

СОДЕРЖАНИЕ

документации по проекту межевания территории квартала 261.01.03.05
в границах проекта планировки территории, ограниченной перспективной
городской магистралью в направлении ул. Фрунзе, перспективной
Биатлонной магистралью, Гусинобродским шоссе,
ул. Доватора в Дзержинском районе

Проект межевания территории включает в себя чертежи межевания территории,
на которых отображаются:

1. Красные линии, утвержденные в составе проекта планировки территории.
 2. Линии отступа от красных линий в целях определения места допустимого размещения зданий, строений, сооружений.
 3. Границы образуемых и изменяемых земельных участков на кадастровом плане территории, условные номера образуемых земельных участков.
 4. Границы территорий объектов культурного наследия.
 5. Границы зон с особыми условиями использования территорий.
 6. Границы зон действия публичных сервитутов.
- В проекте межевания территории также должны быть указаны:
1. Площадь образуемых и изменяемых земельных участков и их частей.
 2. образуемые земельные участки, которые после образования будут относиться к территориям общего пользования или имуществу общего пользования.
 3. Вид разрешенного использования образуемых земельных участков в соответствии с проектом планировки территории.
-

МЭРИЯ ГОРОДА НОВОСИБИРСКА

ПОСТАНОВЛЕНИЕ

От 29.11.2016

№ 5442

Об установлении тарифа на платную образовательную услугу, оказываемую муниципальным бюджетным учреждением дополнительного образования города Новосибирска детской художественной школой № 3 «Снегири»

В целях упорядочения деятельности муниципальных бюджетных учреждений города Новосибирска по оказанию услуг, в соответствии с постановлением мэрии города Новосибирска от 02.02.2016 № 289 «О Порядке определения платы для физических и юридических лиц за оказание услуг, выполнение работ, относящихся к основным видам деятельности муниципальных бюджетных учреждений города Новосибирска, оказываемых (выполняемых) ими сверх установленного муниципального задания, а также в случаях, определенных федеральными законами, в пределах установленного муниципального задания», на основании решения комиссии по установлению тарифов (протокол от 15.11.2016 № 13), руководствуясь Уставом города Новосибирска, ПОСТАНОВЛЯЮ:

1. Установить муниципальному бюджетному учреждению дополнительного образования города Новосибирска детской художественной школой № 3 «Снегири» тариф на платную образовательную услугу по проведению занятий по образовательной программе «Основы изобразительного искусства» в группе (наполняемость групп 10 человек) в размере 175,0 рубля за один час занятия на одного человека (налогом на добавленную стоимость не облагается).

2. Тариф, установленный пунктом 1 настоящего постановления, вступает в действие на следующий день после опубликования постановления и действует до 31.12.2018.

3. Департаменту экономики, стратегического планирования и инвестиционной политики мэрии города Новосибирска разместить постановление на официальном сайте города Новосибирска в информационно-телекоммуникационной сети «Интернет».

4. Департаменту информационной политики мэрии города Новосибирска обеспечить опубликование постановления.

5. Контроль за исполнением постановления возложить на начальника департамента культуры, спорта и молодежной политики мэрии города Новосибирска.

Исполняющий обязанности
мэра города Новосибирска

Г. П. Захаров

МЭРИЯ ГОРОДА НОВОСИБИРСКА

ПОСТАНОВЛЕНИЕ

От 29.11.2016

№ 5436

О подготовке проекта планировки территории, ограниченной Красным проспектом, рекой 2-я Ельцовка, улицами Бардина, Богдана Хмельницкого и Дуси Ковальчук, в Заельцовском и Калининском районах

В целях подготовки документации по планировке территории города Новосибирска, в соответствии с Градостроительным кодексом Российской Федерации, Федеральным законом от 06.10.2003 № 131-ФЗ «Об общих принципах организации местного самоуправления в Российской Федерации», решением Совета депутатов города Новосибирска от 21.05.2008 № 966 «О Порядке подготовки документации по планировке территории города Новосибирска», руководствуясь Уставом города Новосибирска, ПОСТАНОВЛЯЮ:

1. Подготовить проект территории, ограниченной Красным проспектом, рекой 2-я Ельцовка, улицами Бардина, Богдана Хмельницкого и Дуси Ковальчук, в Заельцовском и Калининском районах согласно схеме (приложение 1).

2. Определить содержание документации по проекту планировки территории, ограниченной Красным проспектом, рекой 2-я Ельцовка, улицами Бардина, Богдана Хмельницкого и Дуси Ковальчук, в Заельцовском и Калининском районах (приложение 2).

3. Установить срок подготовки документации по проекту планировки территории, ограниченной Красным проспектом, рекой 2-я Ельцовка, улицами Бардина, Богдана Хмельницкого и Дуси Ковальчук, в Заельцовском и Калининском районах с учетом необходимых согласований и проведения публичных слушаний – до конца 2018 года.

4. Предложить физическим и юридическим лицам в течение тридцати дней со дня официального опубликования постановления представить предложения о порядке, сроках подготовки и содержании проекта планировки территории, ограниченной Красным проспектом, рекой 2-я Ельцовка, улицами Бардина, Богдана Хмельницкого и Дуси Ковальчук, в Заельцовском и Калининском районах в департамент строительства и архитектуры мэрии города Новосибирска по адресу: Российская Федерация, Новосибирская область, город Новосибирск, Красный проспект, 50, кабинет 528, почтовый индекс: 630091.

5. Департаменту строительства и архитектуры мэрии города Новосибирска:

5.1. В течение трех дней со дня издания постановления разместить его на официальном сайте города Новосибирска в информационно-телекоммуникационной сети «Интернет».

5.2. Со дня официального опубликования постановления осуществить прием и регистрацию предложений физических и юридических лиц о порядке, сроках подготовки и содержании проекта планировки территории, ограниченной Красным проспектом, рекой 2-я Ельцовка, улицами Бардина, Богдана Хмельницкого и Дуси Ковальчук, в Заельцовском и Калининском районах.

5.3. В течение тридцати дней со дня окончания срока приема предложений о подготовке проекта планировки территории с учетом предложений физических и юридических лиц осуществить разработку и утверждение задания на подготовку документации по проекту планировки территории, ограниченной Красным проспектом, рекой 2-я Ельцовка, улицами Бардина, Богдана Хмельницкого и Дуси Ковальчук, в Заельцовском и Калининском районах.

6. Департаменту информационной политики мэрии города Новосибирска в течение трех дней со дня издания постановления обеспечить опубликование постановления.

7. Контроль за исполнением постановления возложить на заместителя мэра города Новосибирска – начальника департамента строительства и архитектуры мэрии города Новосибирска.

Исполняющий обязанности
мэра города Новосибирска

Г. П. Захаров

СОДЕРЖАНИЕ

документации по проекту планировки территории, ограниченной Красным проспектом, рекой 2-я Ельцовка, улицами Бардина, Богдана Хмельницкого и Дуси Ковальчук, в Заельцовском и Калининском районах

1. Проект планировки территории состоит из основной части, которая подлежит утверждению, и материалов по ее обоснованию.
2. Основная часть проекта планировки территории включает в себя:
 - 2.1. Чертеж или чертежи планировки территории, на которых отображаются:
 - 2.1.1. Красные линии.
 - 2.1.2. Линии, обозначающие дороги, улицы, проезды, линии связи, объекты инженерной и транспортной инфраструктур, проходы к водным объектам общего пользования и их береговым полосам.
 - 2.1.3. Границы зон планируемого размещения объектов социально-культурного и коммунально-бытового назначения, иных объектов капитального строительства.
 - 2.1.4. Границы зон планируемого размещения объектов федерального значения, объектов регионального значения, объектов местного значения.
 - 2.2. Положения о размещении объектов капитального строительства федерального, регионального или местного значения, а также о характеристиках планируемого развития территории, в том числе плотности и параметрах застройки территории и характеристиках развития систем социального, транспортного обслуживания и инженерно-технического обеспечения, необходимых для развития территории.
3. Материалы по обоснованию проекта планировки территории включают в себя материалы в графической форме и пояснительную записку.
 - 3.1. Материалы по обоснованию проекта планировки территории в графической форме содержат:
 - 3.1.1. Схему расположения элемента планировочной структуры.
 - 3.1.2. Схему использования территории в период подготовки проекта планировки территории.
 - 3.1.3. Схему организации улично-дорожной сети, которая может включать схему размещения парковок (парковочных мест), и схему движения транспорта на соответствующей территории.
 - 3.1.4. Схему границ территорий объектов культурного наследия.
 - 3.1.5. Схему границ зон с особыми условиями использования территорий.
 - 3.1.6. Схему вертикальной планировки и инженерной подготовки территории.
 - 3.1.7. Иные материалы в графической форме для обоснования положений о планировке территории.

3.2. Пояснительная записка содержит описание и обоснование положений, касающихся:

3.2.1. Определения параметров планируемого строительства систем социального, транспортного обслуживания и инженерно-технического обеспечения, необходимых для развития территории.

3.2.2. Защиты территории от чрезвычайных ситуаций природного и техногенного характера, проведения мероприятий по гражданской обороне и обеспечению пожарной безопасности.

3.2.3. Иных вопросов планировки территории.

МЭРИЯ ГОРОДА НОВОСИБИРСКА

ПОСТАНОВЛЕНИЕ

От 29.11.2016

№ 5443

О проведении конкурсов «Лучший по профессии в сфере жилищно-коммунального хозяйства», «Лучшая управляющая организация в сфере жилищно-коммунального хозяйства» в 2016 году

В целях проведения конкурсов «Лучший по профессии в сфере жилищно-коммунального хозяйства», «Лучшая управляющая организация в сфере жилищно-коммунального хозяйства» в 2016 году, в соответствии с Федеральным законом от 06.10.2003 № 131-ФЗ «Об общих принципах организации местного самоуправления в Российской Федерации», постановлением мэрии города Новосибирска от 23.10.2013 № 10087 «Об утверждении положений о проведении конкурсов «Лучший по профессии в сфере жилищно-коммунального хозяйства», «Лучшая управляющая организация в сфере жилищно-коммунального хозяйства», руководствуясь Уставом города Новосибирска, ПОСТАНОВЛЯЮ:

1. Провести конкурс «Лучший по профессии в сфере жилищно-коммунального хозяйства» в 2016 году в следующие сроки:

со дня официального опубликования настоящего постановления по 05.12.2016 – прием администрациями районов (округа по районам) города Новосибирска заявок от руководителей организаций сферы жилищно-коммунального хозяйства на участие специалистов в районном этапе конкурса;

с 06.12.2016 по 27.12.2016 – районный этап конкурса среди специалистов сферы жилищно-коммунального хозяйства района в каждой номинации и представить в департамент энергетики, жилищного и коммунального хозяйства города протокол заседания районной конкурсной комиссии по итогам проведения районного этапа конкурса и заявку на участие в городском этапе конкурса специалистов, занявших первые места в каждой номинации в районном этапе конкурса;

с 28.12.2016 по 30.12.2016 – городской этап конкурса среди победителей районного этапа конкурса в каждой номинации.

2. Провести конкурс «Лучшая управляющая организация в сфере жилищно-коммунального хозяйства» в 2016 году в следующие сроки:

со дня официального опубликования настоящего постановления по 05.12.2016 – прием администрациями районов (округа по районам) города Новосибирска заявок от руководителей управляющих организаций на участие в районном этапе конкурса;

с 06.12.2016 по 13.12.2016 – районный этап конкурса среди управляющих организаций района и представить в департамент энергетики, жилищного и коммунального хозяйства города протокол заседания районной конкурсной комиссии по итогам проведения районного этапа конкурса и заявку на участие в городском этапе конкурса управляющих организаций, занявших первое место в районном этапе конкурса;

с 13.12.2016 по 30.12.2016 – городской этап конкурса среди управляющих организаций – победителей районного этапа конкурса.

3. Утвердить смету расходов на проведение конкурсов (приложение).

4. Департаменту энергетики, жилищного и коммунального хозяйства города организовать и провести городские этапы конкурсов «Лучший по профессии в сфере жилищно-коммунального хозяйства», «Лучшая управляющая организация в сфере жилищно-коммунального хозяйства» в 2016 году.

5. Департаменту финансов и налоговой политики мэрии города Новосибирска осуществлять финансирование проведения конкурсов в пределах лимитов бюджетных обязательств 2016 года в соответствии с присвоенными бюджетными обязательствами и заявками главного распорядителя бюджетных средств – департамента энергетики, жилищного и коммунального хозяйства города.

6. Департаменту информационной политики мэрии города Новосибирска обеспечить опубликование постановления и освещение результатов проведения конкурсов.

7. Контроль за исполнением постановления возложить на начальника департамента энергетики, жилищного и коммунального хозяйства города и глав администраций районов (округа по районам) города Новосибирска.

Исполняющий обязанности
мэра города Новосибирска

Г. П. Захаров

Приложение
к постановлению мэрии
города Новосибирска
от 29.11.2016 № 5443

СМЕТА

расходов на проведение конкурсов «Лучший по профессии в сфере жилищно-коммунального хозяйства», «Лучшая управляющая организация в сфере жилищно-коммунального хозяйства» в 2016 году

№ п/п	Наименование расходов	Сумма затрат*, рублей
1	2	3
1	Приобретение цветов	39709,5
2	Премирование победителей конкурса «Лучший по профессии в сфере жилищно-коммунального хозяйства»:	300000,0
	за 1 место (4 номинации по 30000 рублей)	120000,0
	за 2 место (4 номинации по 25000 рублей)	100000,0
	за 3 место (4 номинации по 20000 рублей)	80000,0
3	Премирование победителей районных этапов конкурса «Лучший по профессии в сфере жилищно-коммунального хозяйства», вышедших в городской этап конкурса, за исключением первых трех призовых мест по каждой номинации	120000,0
4	Премирование коллективов управляющих организаций – победителей конкурса «Лучшая управляющая организация в сфере жилищно-коммунального хозяйства»:	1130000,0
	за 1 место	460000,0
	за 2 место	360000,0
	за 3 место	310000,0
5	Премирование коллективов управляющих организаций – победителей районного этапа конкурса «Лучшая управляющая организация в сфере жилищно-коммунального хозяйства», вышедших в городской этап конкурса, за исключением первых трех призовых мест	360000,0
6	Премирование работников сферы жилищно-коммунального хозяйства и представителей общественности (жителей, работников трудовых коллективов, принявших наиболее активное участие в подготовке многоквартирных домов, придомовых территорий и объектов благоустройства к участию в конкурсе «Лучшая управляющая организация в сфере жилищно-коммунального хозяйства»)	201500,0
Итого:		2151209,5

Примечания: * - с учетом налогов.

МЭРИЯ ГОРОДА НОВОСИБИРСКА

ПОСТАНОВЛЕНИЕ

От 29.11.2016

№ 5444

О подготовке проекта межевания территории, предназначенного для размещения линейного объекта транспортной инфраструктуры местного значения – автомобильной дороги общего пользования по ул. Республиканской в Калининском и Дзержинском районах в границах проекта планировки восточной части Калининского района

В целях подготовки документации по планировке территории города Новосибирска, в соответствии с Градостроительным кодексом Российской Федерации, Федеральным законом от 06.10.2003 № 131-ФЗ «Об общих принципах организации местного самоуправления в Российской Федерации», решением Совета депутатов города Новосибирска от 21.05.2008 № 966 «О Порядке подготовки документации по планировке территории города Новосибирска», постановлением мэрии города Новосибирска от 26.11.2014 № 10362 «Об утверждении проекта планировки восточной части Калининского района и проекта межевания территории в границах земельного участка с кадастровым номером 54:35:041290:26 в границах проекта планировки восточной части Калининского района», руководствуясь Уставом города Новосибирска, ПОСТАНОВЛЯЮ:

1. Подготовить проект межевания территории, предназначенный для размещения линейного объекта транспортной инфраструктуры местного значения – автомобильной дороги общего пользования по ул. Республиканской в Калининском и Дзержинском районах в границах проекта планировки восточной части Калининского района, согласно схеме (приложение 1).

2. Определить содержание документации по проекту межевания территории, предназначенному для размещения линейного объекта транспортной инфраструктуры местного значения – автомобильной дороги общего пользования по ул. Республиканской в Калининском и Дзержинском районах в границах проекта планировки восточной части Калининского района (приложение 2).

3. Установить срок подготовки документации по проекту межевания территории, предназначенному для размещения линейного объекта транспортной инфраструктуры местного значения – автомобильной дороги общего пользования по ул. Республиканской в Калининском и Дзержинском районах в границах проекта планировки восточной части Калининского района, с учетом необходимых согласований и проведения публичных слушаний – до конца 2017 года.

4. Предложить физическим и юридическим лицам в течение тридцати дней со дня официального опубликования постановления представить предложения о порядке, сроках подготовки и содержании проекта межевания территории, предна-

значенного для размещения линейного объекта транспортной инфраструктуры местного значения – автомобильной дороги общего пользования по ул. Республиканской в Калининском и Дзержинском районах в границах проекта планировки восточной части Калининского района, в департамент строительства и архитектуры мэрии города Новосибирска по адресу: Российская Федерация, Новосибирская область, город Новосибирск, Красный проспект, 50, кабинет 410, почтовый индекс: 630091.

5. Департаменту строительства и архитектуры мэрии города Новосибирска:

5.1. В течение трех дней со дня издания постановления разместить постановление на официальном сайте города Новосибирска в информационно-телекоммуникационной сети «Интернет».

5.2. Со дня официального опубликования постановления осуществить прием и регистрацию предложений физических и юридических лиц о порядке, сроках подготовки и содержании проекта межевания территории, предназначенного для размещения линейного объекта транспортной инфраструктуры местного значения – автомобильной дороги общего пользования по ул. Республиканской в Калининском и Дзержинском районах в границах проекта планировки восточной части Калининского района.

5.3. В течение тридцати дней со дня окончания срока приема предложений о подготовке проекта межевания территории с учетом предложений физических и юридических лиц осуществить разработку и утверждение задания на подготовку документации по проекту межевания территории, предназначенному для размещения линейного объекта транспортной инфраструктуры местного значения – автомобильной дороги общего пользования по ул. Республиканской в Калининском и Дзержинском районах в границах проекта планировки восточной части Калининского района.

5.4. Выступить заказчиком на подготовку документации по проекту межевания территории, предназначенному для размещения линейного объекта транспортной инфраструктуры местного значения – автомобильной дороги общего пользования по ул. Республиканской в Калининском и Дзержинском районах в границах проекта планировки восточной части Калининского района.

6. Департаменту информационной политики мэрии города Новосибирска в течение трех дней со дня издания постановления обеспечить опубликование постановления.

7. Контроль за исполнением постановления возложить на заместителя мэра города Новосибирска – начальника департамента строительства и архитектуры мэрии города Новосибирска.

Исполняющий обязанности
мэра города Новосибирска

Г. П. Захаров

СОДЕРЖАНИЕ

документации по проекту межевания территории, предназначенному для размещения линейного объекта транспортной инфраструктуры местного значения – автомобильной дороги общего пользования по ул. Республиканской в Калининском и Дзержинском районах в границах проекта планировки восточной части Калининского района

Проект межевания территории включает в себя чертежи межевания территории, на которых отображаются:

1. Красные линии, утвержденные в составе проекта планировки территории.
2. Линии отступа от красных линий в целях определения места допустимого размещения зданий, строений, сооружений.
3. Границы образуемых и изменяемых земельных участков на кадастровом плане территории, условные номера образуемых земельных участков.
4. Границы территорий объектов культурного наследия.
5. Границы зон с особыми условиями использования территорий.
6. Границы зон действия публичных сервитутов.
7. Границы существующих и (или) подлежащих образованию земельных участков, в том числе предполагаемых к изъятию для государственных или муниципальных нужд, для размещения линейного объекта транспортной инфраструктуры.

В проекте межевания территории также должны быть указаны:

1. Площадь образуемых и изменяемых земельных участков и их частей.
 2. образуемые земельные участки, которые после образования будут относиться к территориям общего пользования или имуществу общего пользования.
 3. Вид разрешенного использования образуемых земельных участков в соответствии с проектом планировки территории.
-

МЭРИЯ ГОРОДА НОВОСИБИРСКА

ПОСТАНОВЛЕНИЕ

От 30.11.2016

№ 5463

О внесении изменений в постановление мэрии города Новосибирска от 02.03.2016 № 708 «Об исключении из специализированного жилищного фонда города Новосибирска жилых помещений, включении их в муниципальный жилищный фонд социального использования города Новосибирска и об изменении наименования здания, расположенного по адресу: Российская Федерация, Новосибирская область, город Новосибирск, ул. Сухарная, 39»

В соответствии с Жилищным кодексом Российской Федерации, Федеральными законами от 06.10.2003 № 131-ФЗ «Об общих принципах организации местного самоуправления в Российской Федерации», от 24.07.2007 № 221-ФЗ «О государственном кадастре недвижимости», постановлением Правительства Российской Федерации от 28.01.2006 № 47 «Об утверждении Положения о признании помещения жилым помещением, жилого помещения непригодным для проживания и многоквартирного дома аварийным и подлежащим сносу или реконструкции», руководствуясь Уставом города Новосибирска, ПОСТАНОВЛЯЮ:

1. Внести в постановление мэрии города Новосибирска от 02.03.2016 № 708 «Об исключении из специализированного жилищного фонда города Новосибирска жилых помещений, включении их в муниципальный жилищный фонд социального использования города Новосибирска и об изменении наименования здания, расположенного по адресу: Российская Федерация, Новосибирская область, город Новосибирск, ул. Сухарная, 39» следующие изменения:

1.1. В наименовании слово «наименования» заменить словами «назначения и наименования».

1.2. В пункте 2 слово «наименование» заменить словами «назначение и наименование», слова «общежитие» на «жилой дом» заменить словами «на «многоквартирный дом».

1.3. В пункте 3 слово «наименования» заменить словами «назначения и наименования», цифру «1» заменить цифрой «2».

1.4. В пункте 8 слова «(по городскому хозяйству)» заменить словами «Сафиуллина Д. Э».

2. Департаменту информационной политики мэрии города Новосибирска обеспечить опубликование постановления.

3. Контроль за исполнением постановления возложить на заместителя мэра города Новосибирска Сафиуллина Д. Э.

Исполняющий обязанности
мэра города Новосибирска

Г. П. Захаров

МЭРИЯ ГОРОДА НОВОСИБИРСКА

ПОСТАНОВЛЕНИЕ

От 30.11.2016

№ 5465

О внесении изменений в постановление мэрии города Новосибирска от 02.03.2016 № 707 «Об исключении из специализированного жилищного фонда города Новосибирска жилых помещений, включении их в муниципальный жилищный фонд социального использования города Новосибирска и об изменении наименования здания, расположенного по адресу: Российская Федерация, Новосибирская область, город Новосибирск, ул. Сухарная, 37»

В соответствии с Жилищным кодексом Российской Федерации, Федеральными законами от 06.10.2003 № 131-ФЗ «Об общих принципах организации местного самоуправления в Российской Федерации», от 24.07.2007 № 221-ФЗ «О государственном кадастре недвижимости», постановлением Правительства Российской Федерации от 28.01.2006 № 47 «Об утверждении Положения о признании помещения жилым помещением, жилого помещения непригодным для проживания и многоквартирного дома аварийным и подлежащим сносу или реконструкции», руководствуясь Уставом города Новосибирска, ПОСТАНОВЛЯЮ:

1. Внести в постановление мэрии города Новосибирска от 02.03.2016 № 707 «Об исключении из специализированного жилищного фонда города Новосибирска жилых помещений, включении их в муниципальный жилищный фонд социального использования города Новосибирска и об изменении наименования здания, расположенного по адресу: Российская Федерация, Новосибирская область, город Новосибирск, ул. Сухарная, 37» следующие изменения:

1.1. В наименовании слово «наименования» заменить словами «назначения и наименования».

1.2. В пункте 2 слово «наименование» заменить словами «назначение и наименование», слова «общежитие» на «жилой дом» заменить словами «на «многоквартирный дом».

1.3. В пункте 3 слово «наименования» заменить словами «назначения и наименования», цифру «1» заменить цифрой «2».

1.4. В пункте 8 слова «(по городскому хозяйству)» заменить словами «Сафиуллина Д. Э».

2. Департаменту информационной политики мэрии города Новосибирска обеспечить опубликование постановления.

3. Контроль за исполнением постановления возложить на заместителя мэра города Новосибирска Сафиуллина Д. Э.

Исполняющий обязанности
мэра города Новосибирска

Г. П. Захаров

МЭРИЯ ГОРОДА НОВОСИБИРСКА

ПОСТАНОВЛЕНИЕ

От 30.11.2016

№ 5455

Об определении границ территорий, на которых не допускается розничная продажа алкогольной продукции, прилегающих к медицинским организациям, в Первомайском районе

Во исполнение Федерального закона от 22.11.95 № 171-ФЗ «О государственном регулировании производства и оборота этилового спирта, алкогольной и спиртосодержащей продукции и об ограничении потребления (распития) алкогольной продукции», постановления Правительства Российской Федерации от 27.12.2012 № 1425 «Об определении органами государственной власти субъектов Российской Федерации мест массового скопления граждан и мест нахождения источников повышенной опасности, в которых не допускается розничная продажа алкогольной продукции, а также определении органами местного самоуправления границ прилегающих к некоторым организациям и объектам территорий, на которых не допускается розничная продажа алкогольной продукции», в соответствии с постановлением мэрии города Новосибирска от 12.04.2013 № 3615 «Об определении способа расчета расстояния от организаций и (или) объектов до границ прилегающих территорий, на которых не допускается розничная продажа алкогольной продукции», руководствуясь Уставом города Новосибирска, ПОСТАНОВЛЯЮ:

1. Определить границы территорий, на которых не допускается розничная продажа алкогольной продукции, прилегающих к следующим медицинским организациям:

обществу с ограниченной ответственностью «Ситилаб-Сибирь», расположенному по адресу: Российская Федерация, Новосибирская область, город Новосибирск, ул. Сызранская, 1 (приложение 1);

обществу с ограниченной ответственностью «ИНСАН-КЛИНИК», расположенному по адресу: Российская Федерация, Новосибирская область, город Новосибирск, ул. Героев Революции, 33 (приложение 2);

обществу с ограниченной ответственностью «МедКабинет», расположенному по адресу: Российская Федерация, Новосибирская область, город Новосибирск, ул. Одоевского, 1/10 (приложение 3);

обществу с ограниченной ответственностью «Улыбника», расположенному по адресу: Российская Федерация, Новосибирская область, город Новосибирск, ул. Одоевского, 1/8 (приложение 4).

2. Департаменту информационной политики мэрии города Новосибирска обеспечить опубликование постановления.

3. Контроль за исполнением постановления возложить на главу администрации Первомайского района города Новосибирска.

Исполняющий обязанности
мэра города Новосибирска

Г. П. Захаров

МЭРИЯ ГОРОДА НОВОСИБИРСКА

ПОСТАНОВЛЕНИЕ

От 28.11.2016

№ 5409

О внесении изменений в состав балансовой комиссии при департаменте по социальной политике мэрии города Новосибирска, утвержденный постановлением мэрии города Новосибирска от 01.06.2015 № 3844

В связи с кадровыми изменениями в мэрии города Новосибирска, руководствуясь Уставом города Новосибирска, ПОСТАНОВЛЯЮ:

1. Внести в состав балансовой комиссии при департаменте по социальной политике мэрии города Новосибирска, утвержденный постановлением мэрии города Новосибирска от 01.06.2015 № 3844 «О создании балансовой комиссии при департаменте по социальной политике мэрии города Новосибирска» (в редакции постановления мэрии города Новосибирска от 30.03.2016 № 1145), следующие изменения:

1.1. Вывести из состава Сердюк Лилию Алексеевну, Казакову Елену Ивановну, Карбовскую Елену Александровну, Подустову Ольгу Дмитриевну, Селицкую Светлану Владимировну.

1.2. Ввести в состав:

- | | |
|-------------------------------|--|
| Жесткову Елену Владимировну | – заместителя начальника финансово-экономического отдела – главного бухгалтера департамента по социальной политике мэрии города Новосибирска, секретаря; |
| Локтионову Татьяну Валерьевну | – начальника отдела социальной поддержки населения администрации Калининского района города Новосибирска; |
| Михайлову Елену Валентиновну | – начальника отдела социальной поддержки населения администрации Советского района города Новосибирска; |
| Пешкову Дарью Алексеевну | – начальника отдела социальной поддержки населения администрации Ленинского района города Новосибирска; |
| Тунчик Екатерину Сергеевну | – начальника отдела социальной поддержки населения администрации Дзержинского района города Новосибирска. |

1.3. Указать должность члена комиссии Миронченко Галины Михайловны – заместитель председателя комитета опеки и попечительства мэрии города Новосибирска.

2. Департаменту информационной политики мэрии города Новосибирска обеспечить опубликование постановления.

3. Контроль за исполнением постановления возложить на начальника департамента по социальной политике мэрии города Новосибирска.

Исполняющий обязанности
мэра города Новосибирска

Г. П. Захаров

МЭРИЯ ГОРОДА НОВОСИБИРСКА

ПОСТАНОВЛЕНИЕ

От 30.11.2016

№ 5456

О подготовке проекта межевания территории квартала 07-276 в границах проекта планировки центральной части города Новосибирска

В целях подготовки документации по планировке территории города Новосибирска, в соответствии с Градостроительным кодексом Российской Федерации, Федеральным законом от 06.10.2003 № 131-ФЗ «Об общих принципах организации местного самоуправления в Российской Федерации», решением Совета депутатов города Новосибирска от 21.05.2008 № 966 «О Порядке подготовки документации по планировке территории города Новосибирска», постановлением мэрии города Новосибирска от 30.10.2013 № 10239 «Об утверждении проекта планировки центральной части города Новосибирска», руководствуясь Уставом города Новосибирска, ПОСТАНОВЛЯЮ:

1. Подготовить проект межевания территории квартала 07-276 в границах проекта планировки центральной части города Новосибирска согласно схеме (приложение 1).

2. Определить содержание документации по проекту межевания территории квартала 07-276 в границах проекта планировки центральной части города Новосибирска (приложение 2).

3. Установить срок подготовки документации по проекту межевания территории квартала 07-276 в границах проекта планировки центральной части города Новосибирска с учетом необходимых согласований и проведения публичных слушаний – до конца 2017 года.

4. Предложить физическим и юридическим лицам в течение тридцати дней со дня официального опубликования постановления представить предложения о порядке, сроках подготовки и содержании проекта межевания территории квартала 07-276 в границах проекта планировки центральной части города Новосибирска в департамент строительства и архитектуры мэрии города Новосибирска по адресу: Российская Федерация, Новосибирская область, город Новосибирск, Красный проспект, 50, кабинет 515, почтовый индекс: 630091.

5. Департаменту строительства и архитектуры мэрии города Новосибирска:

5.1. В течение трех дней со дня издания постановления разместить постановление на официальном сайте города Новосибирска в информационно-телекоммуникационной сети «Интернет».

5.2. Со дня официального опубликования постановления осуществить прием и регистрацию предложений физических и юридических лиц о порядке, сроках подготовки и содержании проекта межевания территории квартала 07-276 в границах проекта планировки центральной части города Новосибирска.

5.3. В течение тридцати дней со дня окончания срока приема предложений о подготовке проекта межевания территории с учетом предложений физических и юридических лиц осуществить разработку и утверждение задания на подготовку документации по проекту межевания территории квартала 07-27б в границах проекта планировки центральной части города Новосибирска.

6. Департаменту информационной политики мэрии города Новосибирска в течение трех дней со дня издания постановления обеспечить опубликование постановления.

7. Контроль за исполнением постановления возложить на заместителя мэра города Новосибирска – начальника департамента строительства и архитектуры мэрии города Новосибирска.

Исполняющий обязанности
мэра города Новосибирска

Г. П. Захаров

СОДЕРЖАНИЕ

документации по проекту межевания территории квартала 07-276 в границах
проекта планировки центральной части города Новосибирска

Проект межевания территории включает в себя чертежи межевания территории,
на которых отображаются:

1. Красные линии, утвержденные в составе проекта планировки территории.
 2. Линии отступа от красных линий в целях определения места допустимого размещения зданий, строений, сооружений.
 3. Границы образуемых и изменяемых земельных участков на кадастровом плане территории, условные номера образуемых земельных участков.
 4. Границы территорий объектов культурного наследия.
 5. Границы зон с особыми условиями использования территорий.
 6. Границы зон действия публичных сервитутов.
- В проекте межевания территории также должны быть указаны:
1. Площадь образуемых и изменяемых земельных участков и их частей.
 2. образуемые земельные участки, которые после образования будут относиться к территориям общего пользования или имуществу общего пользования.
 3. Вид разрешенного использования образуемых земельных участков в соответствии с проектом планировки территории.
-

МЭРИЯ ГОРОДА НОВОСИБИРСКА

ПОСТАНОВЛЕНИЕ

От 29.11.2016

№ 5416

О внесении изменений в постановление мэрии города Новосибирска от 04.08.2014 № 6853 «О Порядке осуществления органом внутреннего муниципального финансового контроля города Новосибирска контроля в сфере закупок товаров, работ, услуг для обеспечения муниципальных нужд»

В соответствии с Бюджетным кодексом Российской Федерации, Федеральными законами от 06.10.2003 № 131-ФЗ «Об общих принципах организации местного самоуправления в Российской Федерации», от 05.04.2013 № 44-ФЗ «О контрактной системе в сфере закупок товаров, работ, услуг для обеспечения государственных и муниципальных нужд», руководствуясь Уставом города Новосибирска, ПОСТАНОВЛЯЮ:

1. Внести в постановление мэрии города Новосибирска от 04.08.2014 № 6853 «О Порядке осуществления органом внутреннего муниципального финансового контроля города Новосибирска контроля в сфере закупок товаров, работ, услуг для обеспечения муниципальных нужд» (в редакции постановления мэрии города Новосибирска от 20.07.2015 № 4808) следующие изменения:

1.1. В пункте 4 слова «заместителя мэра города Новосибирска (по экономике и финансам)» заменить словами «первого заместителя мэра города Новосибирска Бурева Б. В.».

1.2. В приложении:

1.2.1. В пункте 1.1 слова «закупками товаров, работ, услуг для» заменить словами «осуществлением закупок товаров, работ, услуг для обеспечения».

1.2.2. Пункт 1.2 после слов «по контролю в сфере закупок» дополнить словами «в соответствии с частью 8 статьи 99 Федерального закона».

1.2.3. Абзац шестой пункта 1.3 после слова «системы» дополнить словами «в сфере закупок (далее – единая информационная система)».

1.2.4. В пункте 1.5:

1.2.4.1. Абзац третий дополнить словами «– начальники отделов».

1.2.4.2. Абзац четвертый изложить в следующей редакции:

«начальники, заместители начальников, консультанты, главные специалисты отделов управления.».

1.2.5. В пункте 2.3 слова «составляется на год» заменить словами «соблюдения законодательства в сфере закупок составляет на шесть месяцев каждые полгода».

1.2.6. В абзаце четвертом пункта 2.4 слова «, в том числе об аннулировании определения поставщиков (подрядчиков, исполнителей)» исключить.

1.2.7. В пункте 3.5:

1.2.7.1. В абзаце втором слова «плановой или внеплановой» исключить.

1.2.7.2. Абзац четвертый после слова «выдавать» дополнить словами «обязательные для исполнения».

1.2.7.3. Абзац пятый дополнить словами «в соответствии с законодательством Российской Федерации».

1.2.8. Пункт 4.2 признать утратившим силу.

1.2.9. В пункте 4.3 слова «документы, копии» заменить словами «заверенные копии».

1.2.10. В пункте 4.5:

1.2.10.1. В абзаце третьем слова «(при наличии)» исключить.

1.2.10.2. Абзацы четвертый, пятый признать утратившими силу.

1.2.11. В пункте 4.6:

1.2.11.1. В абзацах первом, втором слова «(промежуточный акт)» в соответствующем падеже исключить.

1.2.11.2. Дополнить абзацем следующего содержания:

«Руководитель субъекта контроля, лицо, отвечающее за ведение бухгалтерского учета субъекта контроля, в течение двух рабочих дней со дня получения акта знакомятся с изложенными выводами, подписывают акт.».

1.2.12. В пункте 6.1 слова «в обязательном порядке» исключить.

2. Департаменту информационной политики мэрии города Новосибирска обеспечить опубликование постановления.

3. Контроль за исполнением постановления возложить на первого заместителя мэра города Новосибирска Бурева Б. В.

Исполняющий обязанности
мэра города Новосибирска

Г. П. Захаров

МЭРИЯ ГОРОДА НОВОСИБИРСКА

ПОСТАНОВЛЕНИЕ

От 30.11.2016

№ 5457

Об отклонении предложения о внесении изменений в решение Совета депутатов города Новосибирска от 24.06.2009 № 1288 «О Правилах землепользования и застройки города Новосибирска»

В соответствии со статьями 33, 34 Градостроительного кодекса Российской Федерации, решением Совета депутатов города Новосибирска от 24.06.2009 № 1288 «О Правилах землепользования и застройки города Новосибирска», с учетом рекомендаций, содержащихся в заключении комиссии по подготовке проекта правил землепользования и застройки города Новосибирска от 02.09.2016 № 111, руководствуясь Уставом города Новосибирска, ПОСТАНОВЛЯЮ:

1. Отклонить предложение о внесении изменений в решение Совета депутатов города Новосибирска от 24.06.2009 № 1288 «О Правилах землепользования и застройки города Новосибирска» (в редакции решений Совета депутатов города Новосибирска от 26.05.2010 № 69, от 28.09.2010 № 139, от 28.04.2011 № 360, от 27.06.2012 № 642, от 19.09.2012 № 674, от 27.02.2013 № 797, от 26.06.2013 № 898, от 26.02.2014 № 1047, от 22.10.2014 № 1199, от 26.11.2014 № 1221, от 31.03.2015 № 1315, от 02.12.2015 № 94, от 23.06.2016 № 231, от 19.10.2016 № 285) Комарова Е. О. об изменении зоны природной (Р-1), зоны озеленения (Р-2) в границах территории на зону ведения садоводства и огородничества (СХ-1) согласно приложению в связи с тем, что предложение не учитывает границы Новосибирского городского лесничества, установленные приказом Федерального агентства лесного хозяйства от 29.04.2011 № 148 «Об определении количества лесничеств на территории города Новосибирска и установлении их границ», не соответствует планируемому развитию функциональных зон, определенному Генеральным планом города Новосибирска, а также не соответствует сложившейся планировке территории и существующему землепользованию.

2. Департаменту строительства и архитектуры мэрии города Новосибирска:

2.1. Разместить постановление на официальном сайте города Новосибирска в информационно-телекоммуникационной сети «Интернет».

2.2. Направить копию постановления заявителю.

3. Департаменту информационной политики мэрии города Новосибирска обеспечить опубликование постановления.

4. Контроль за исполнением постановления возложить на заместителя мэра города Новосибирска – начальника департамента строительства и архитектуры мэрии города Новосибирска.

Исполняющий обязанности
мэра города Новосибирска

Г. П. Захаров

МЭРИЯ ГОРОДА НОВОСИБИРСКА

ПОСТАНОВЛЕНИЕ

От 30.11.2016

№ 5464

О внесении изменений в состав межведомственной комиссии по признанию помещений жилыми, жилых помещений пригодными (непригодными) для проживания граждан и многоквартирных домов аварийными и подлежащими сносу или реконструкции на территории города Новосибирска, утвержденный постановлением мэрии города Новосибирска от 03.02.2016 № 292

В связи с кадровыми изменениями в мэрии города Новосибирска, в соответствии с Жилищным кодексом Российской Федерации, Федеральным законом от 06.10.2003 № 131-ФЗ «Об общих принципах организации местного самоуправления в Российской Федерации», постановлением Правительства Российской Федерации от 28.01.2006 № 47 «Об утверждении Положения о признании помещения жилым помещением, жилого помещения непригодным для проживания и многоквартирного дома аварийным и подлежащим сносу или реконструкции», постановлением мэрии города Новосибирска от 05.10.2015 № 6089 «О Положении о межведомственной комиссии по признанию помещений жилыми, жилых помещений пригодными (непригодными) для проживания граждан и многоквартирных домов аварийными и подлежащими сносу или реконструкции на территории города Новосибирска», руководствуясь Уставом города Новосибирска, ПОСТАНОВЛЯЮ:

1. Внести в состав межведомственной комиссии по признанию помещений жилыми, жилых помещений пригодными (непригодными) для проживания граждан и многоквартирных домов аварийными и подлежащими сносу или реконструкции на территории города Новосибирска, утвержденный постановлением мэрии города Новосибирска от 03.02.2016 № 292 «О межведомственной комиссии по признанию помещений жилыми, жилых помещений пригодными (непригодными) для проживания граждан и многоквартирных домов аварийными и подлежащими сносу или реконструкции на территории города Новосибирска» (в редакции постановления мэрии города Новосибирска от 05.07.2016 № 2959), следующие изменения:

1.1. Вывести из состава Клестова Сергея Александровича, Аркашова Андрея Николаевича, Шабалдину Ирину Павловну.

1.2. Ввести в состав:

Колмакова Андрея - начальника департамента энергетики, жилищного и коммунального хозяйства города, председателя.
Вадимовича

2. Департаменту информационной политики мэрии города Новосибирска обеспечить опубликование постановления.

3. Контроль за исполнением постановления возложить на начальника департамента энергетики, жилищного и коммунального хозяйства города.

Исполняющий обязанности
мэра города Новосибирска

Г. П. Захаров

МЭРИЯ ГОРОДА НОВОСИБИРСКА

ПОСТАНОВЛЕНИЕ

От 30.11.2016

№ 5458

О проекте межевания территории квартала 1.12 в границах проекта планировки промышленной зоны Ленинского района

В целях определения местоположения границ образуемых и изменяемых земельных участков, с учетом протокола публичных слушаний и заключения о результатах публичных слушаний, в соответствии с Градостроительным кодексом Российской Федерации, решением Совета депутатов города Новосибирска от 21.05.2008 № 966 «О Порядке подготовки документации по планировке территории города Новосибирска», постановлением мэрии города Новосибирска от 31.07.2014 № 6746 «Об утверждении проекта планировки промышленной зоны Ленинского района», руководствуясь Уставом города Новосибирска, **ПОСТАНОВЛЯЮ:**

1. Утвердить проект межевания территории квартала 1.12 в границах проекта планировки промышленной зоны Ленинского района (приложение).
2. Департаменту строительства и архитектуры мэрии города Новосибирска разместить постановление на официальном сайте города Новосибирска в информационно-телекоммуникационной сети «Интернет».
3. Департаменту информационной политики мэрии города Новосибирска в течение семи дней со дня издания постановления обеспечить опубликование постановления.
4. Контроль за исполнением постановления возложить на заместителя мэра города Новосибирска – начальника департамента строительства и архитектуры мэрии города Новосибирска.

Исполняющий обязанности
мэра города Новосибирска

Г. П. Захаров

Приложение
к постановлению мэрии
города Новосибирска
от 30.11.2016 № 5458

ПРОЕКТ
межевания территории квартала 1.12 в границах проекта планировки промышленной зоны Ленинского района

Чертеж межевания территории с отображением красных линий, утвержденных в составе проекта планировки территории, линий отступа от красных линий в целях определения места допустимого размещения зданий, строений, сооружений, границ образуемых и изменяемых земельных участков на кадастровом плане территории, условных номеров образуемых земельных участков, границ территорий объектов культурного наследия, границ зон с особыми условиями использования территорий, границ зон действия публичных сервитутов (приложение).

Приложение

к чертежу межевания территории с отображением красных линий, утвержденных в составе проекта планировки территории, линий отступа от красных линий в целях определения места допустимого размещения зданий, строений, сооружений, границ образуемых и изменяемых земельных участков на кадастровом плане территории, условных номеров образуемых земельных участков, границ территорий объектов культурного наследия, границ зон с особыми условиями использования территорий, границ зон действия публичных сервитутов

СВЕДЕНИЯ
об образуемом земельном участке на кадастровом плане территории

Условный номер земельного участка на чертеже	Учетный номер кадастрового квартала	Вид разрешенного использования образуемого земельного участка в соответствии с проектом планировки территории	Площадь земельного участка, га	Адрес земельного участка
1	2	3	4	5
ЗУ 1	54:35:061740	Склады	0,7186	Российская Федерация, Новосибирская область, город Новосибирск, пер. 2-й Экскаваторный, 33/1
Итого:			0,7186	

МЭРИЯ ГОРОДА НОВОСИБИРСКА

ПОСТАНОВЛЕНИЕ

От 30.11.2016

№ 5459

О подготовке проекта межевания территории квартала 140.02.02.01 в границах проекта планировки территории, ограниченной улицами Трикотажной, Автогенной, полосой отвода железной дороги, створом Октябрьского моста, набережной реки Оби, улицей Ипподромской и улицей Фрунзе, в Центральном, Октябрьском и Дзержинском районах

В целях подготовки документации по планировке территории города Новосибирска, в соответствии с Градостроительным кодексом Российской Федерации, Федеральным законом от 06.10.2003 № 131-ФЗ «Об общих принципах организации местного самоуправления в Российской Федерации», решением Совета депутатов города Новосибирска от 21.05.2008 № 966 «О Порядке подготовки документации по планировке территории города Новосибирска», постановлением мэрии города Новосибирска от 01.12.2015 № 6870 «Об утверждении проекта планировки территории, ограниченной улицами Трикотажной, Автогенной, полосой отвода железной дороги, створом Октябрьского моста, набережной реки Оби, улицей Ипподромской и улицей Фрунзе, в Центральном, Октябрьском и Дзержинском районах», руководствуясь Уставом города Новосибирска, ПОСТАНОВЛЯЮ:

1. Подготовить проект межевания территории квартала 140.02.02.01 в границах проекта планировки территории, ограниченной улицами Трикотажной, Автогенной, полосой отвода железной дороги, створом Октябрьского моста, набережной реки Оби, улицей Ипподромской и улицей Фрунзе, в Центральном, Октябрьском и Дзержинском районах согласно схеме (приложение 1).

2. Определить содержание документации по проекту межевания территории квартала 140.02.02.01 в границах проекта планировки территории, ограниченной улицами Трикотажной, Автогенной, полосой отвода железной дороги, створом Октябрьского моста, набережной реки Оби, улицей Ипподромской и улицей Фрунзе, в Центральном, Октябрьском и Дзержинском районах (приложение 2).

3. Установить срок подготовки документации по проекту межевания территории квартала 140.02.02.01 в границах проекта планировки территории, ограниченной улицами Трикотажной, Автогенной, полосой отвода железной дороги, створом Октябрьского моста, набережной реки Оби, улицей Ипподромской и улицей Фрунзе, в Центральном, Октябрьском и Дзержинском районах с учетом необходимых согласований и проведения публичных слушаний – до конца 2017 года.

4. Предложить физическим и юридическим лицам в течение тридцати дней со дня официального опубликования постановления представить предложения о порядке, сроках подготовки и содержании проекта межевания территории квартала 140.02.02.01 в границах проекта планировки территории, ограниченной улицами Трикотажной, Автогенной, полосой отвода железной дороги, створом Октябрь-

ского моста, набережной реки Оби, улицей Ипподромской и улицей Фрунзе, в Центральном, Октябрьском и Дзержинском районах в департамент строительства и архитектуры мэрии города Новосибирска по адресу: Российская Федерация, Новосибирская область, город Новосибирск, Красный проспект, 50, кабинет 515, почтовый индекс: 630091.

5. Департаменту строительства и архитектуры мэрии города Новосибирска:

5.1. В течение трех дней со дня издания постановления разместить постановление на официальном сайте города Новосибирска в информационно-телекоммуникационной сети «Интернет».

5.2. Со дня официального опубликования постановления осуществить прием и регистрацию предложений физических и юридических лиц о порядке, сроках подготовки и содержании проекта межевания территории квартала 140.02.02.01 в границах проекта планировки территории, ограниченной улицами Трикотажной, Автогенной, полосой отвода железной дороги, створом Октябрьского моста, набережной реки Оби, улицей Ипподромской и улицей Фрунзе, в Центральном, Октябрьском и Дзержинском районах.

5.3. В течение тридцати дней со дня окончания срока приема предложений о подготовке проекта межевания территории с учетом предложений физических и юридических лиц осуществить разработку и утверждение задания на подготовку документации по проекту межевания территории квартала 140.02.02.01 в границах проекта планировки территории, ограниченной улицами Трикотажной, Автогенной, полосой отвода железной дороги, створом Октябрьского моста, набережной реки Оби, улицей Ипподромской и улицей Фрунзе, в Центральном, Октябрьском и Дзержинском районах.

6. Департаменту информационной политики мэрии города Новосибирска в течение трех дней со дня издания постановления обеспечить опубликование постановления.

7. Контроль за исполнением постановления возложить на заместителя мэра города Новосибирска – начальника департамента строительства и архитектуры мэрии города Новосибирска.

Исполняющий обязанности
мэра города Новосибирска

Г. П. Захаров

СОДЕРЖАНИЕ

документации по проекту межевания территории квартала 140.02.02.01
в границах проекта планировки территории, ограниченной улицами
Трикотажной, Автогенной, полосой отвода железной дороги,
створом Октябрьского моста, набережной реки Оби, улицей
Ипподромской и улицей Фрунзе, в Центральном,
Октябрьском и Дзержинском районах

Проект межевания территории включает в себя чертежи межевания территории, на которых отображаются:

1. Красные линии, утвержденные в составе проекта планировки территории.
2. Линии отступа от красных линий в целях определения места допустимого размещения зданий, строений, сооружений.
3. Границы образуемых и изменяемых земельных участков на кадастровом плане территории, условные номера образуемых земельных участков.
4. Границы территорий объектов культурного наследия.
5. Границы зон с особыми условиями использования территорий.
6. Границы зон действия публичных сервитутов.

В проекте межевания территории также должны быть указаны:

1. Площадь образуемых и изменяемых земельных участков и их частей.
 2. образуемые земельные участки, которые после образования будут относиться к территориям общего пользования или имуществу общего пользования.
 3. Вид разрешенного использования образуемых земельных участков в соответствии с проектом планировки территории.
-

МЭРИЯ ГОРОДА НОВОСИБИРСКА

ПОСТАНОВЛЕНИЕ

От 30.11.2016

№ 5460

О внесении изменений в постановление мэрии города Новосибирска от 12.04.2016 № 1402 «Об исключении из специализированного жилищного фонда города Новосибирска жилых помещений, включении их в муниципальный жилищный фонд социального использования города Новосибирска и об изменении наименования здания, расположенного по адресу: Российская Федерация, Новосибирская область, город Новосибирск, ул. Кольцова, 128»

В соответствии с Жилищным кодексом Российской Федерации, Федеральными законами от 06.10.2003 № 131-ФЗ «Об общих принципах организации местного самоуправления в Российской Федерации», от 24.07.2007 № 221-ФЗ «О государственном кадастре недвижимости», постановлением Правительства Российской Федерации от 28.01.2006 № 47 «Об утверждении Положения о признании помещения жилым помещением, жилого помещения непригодным для проживания и многоквартирного дома аварийным и подлежащим сносу или реконструкции», руководствуясь Уставом города Новосибирска, ПОСТАНОВЛЯЮ:

1. Внести в постановление мэрии города Новосибирска от 12.04.2016 № 1402 «Об исключении из специализированного жилищного фонда города Новосибирска жилых помещений, включении их в муниципальный жилищный фонд социального использования города Новосибирска и об изменении наименования здания, расположенного по адресу: Российская Федерация, Новосибирская область, город Новосибирск, ул. Кольцова, 128» следующие изменения:

1.1. В пункте 2 слова «жилой дом» заменить словами «многоквартирный дом».

1.2. В пункте 8 слова «(по городскому хозяйству)» заменить словами «Сафиуллина Д. Э».

2. Департаменту информационной политики мэрии города Новосибирска обеспечить опубликование постановления.

3. Контроль за исполнением постановления возложить на заместителя мэра города Новосибирска Сафиуллина Д. Э.

Исполняющий обязанности
мэра города Новосибирска

Г. П. Захаров

МЭРИЯ ГОРОДА НОВОСИБИРСКА

ПОСТАНОВЛЕНИЕ

От 30.11.2016

№ 5461

О проекте межевания территории квартала 140.01.05.08 в границах проекта планировки территории, ограниченной улицами Трикотажной, Автогенной, полосой отвода железной дороги, створом Октябрьского моста, набережной реки Оби, улицей Ипподромской и улицей Фрунзе, в Центральном, Октябрьском и Дзержинском районах

В целях определения местоположения границ образуемых и изменяемых земельных участков, с учетом протокола публичных слушаний и заключения о результатах публичных слушаний, в соответствии с Градостроительным кодексом Российской Федерации, решением Совета депутатов города Новосибирска от 21.05.2008 № 966 «О Порядке подготовки документации по планировке территории города Новосибирска», постановлением мэрии города Новосибирска от 01.12.2015 № 6870 «Об утверждении проекта планировки территории, ограниченной улицами Трикотажной, Автогенной, полосой отвода железной дороги, створом Октябрьского моста, набережной реки Оби, улицей Ипподромской и улицей Фрунзе, в Центральном, Октябрьском и Дзержинском районах», руководствуясь Уставом города Новосибирска, ПОСТАНОВЛЯЮ:

1. Утвердить проект межевания территории квартала 140.01.05.08 в границах проекта планировки территории, ограниченной улицами Трикотажной, Автогенной, полосой отвода железной дороги, створом Октябрьского моста, набережной реки Оби, улицей Ипподромской и улицей Фрунзе, в Центральном, Октябрьском и Дзержинском районах (приложение).

2. Департаменту строительства и архитектуры мэрии города Новосибирска разместить постановление на официальном сайте города Новосибирска в информационно-телекоммуникационной сети «Интернет».

3. Департаменту информационной политики мэрии города Новосибирска в течение семи дней со дня издания постановления обеспечить опубликование постановления.

4. Контроль за исполнением постановления возложить на заместителя мэра города Новосибирска – начальника департамента строительства и архитектуры мэрии города Новосибирска.

Исполняющий обязанности
мэра города Новосибирска

Г. П. Захаров

Приложение
к постановлению мэрии
города Новосибирска
от 30.11.2016 № 5461

ПРОЕКТ

межевания территории квартала 140.01.05.08 в границах проекта планировки территории, ограниченной улицами Трикотажной, Автогенной, полосой отвода железной дороги, створом Октябрьского моста, набережной реки Оби, улицей Ипподромской и улицей Фрунзе, в Центральном, Октябрьском и Дзержинском районах

Чертеж межевания территории с отображением красных линий, утвержденных в составе проекта планировки территории, линий отступа от красных линий в целях определения места допустимого размещения зданий, строений, сооружений, границ образуемых и изменяемых земельных участков на кадастровом плане территории, условных номеров образуемых земельных участков, границ территорий объектов культурного наследия, границ зон с особыми условиями использования территорий, границ зон действия публичных сервитутов (приложение).

Приложение 1

к чертежу межевания территории с отображением красных линий, утвержденных в составе проекта планировки территории, линий отступа от красных линий в целях определения места допустимого размещения зданий, строений, сооружений, границ образуемых и изменяемых земельных участков на кадастровом плане территории, условных номеров образуемых земельных участков, границ территорий объектов культурного наследия, границ зон с особыми условиями использования территорий, границ зон действия публичных сервитутов

СВЕДЕНИЯ об образуемых и изменяемых земельных участках на кадастровом плане территории

Условный номер земельного участка на чертеже	Учетный номер кадастрового квартала	Вид разрешенного использования образуемых земельных участков в соответствии с проектом планировки территории	Площадь образуемых и изменяемых земельных участков и их частей, га	Адрес земельного участка
1	2	3	4	5
ЗУ1	54:35:074530	Образование и просвещение	1,0409	Российская Федерация, Новосибирская область, город Новосибирск, ул. Зырянская, 119/1
ЗУ2	54:35:074530	Общее пользование территории	0,0414	Российская Федерация, Новосибирская область, город Новосибирск, ул. Гурьевская, (33)
ЗУ3	54:35:074530	Общее пользование территории	0,0140	Российская Федерация, Новосибирская область, город Новосибирск, ул. Бориса Богаткова, (22)

1	2	3	4	5
ЗУ4	54:35:074530	Общее пользование территории	0,0446	Российская Федерация, Новосибирская область, город Новосибирск, ул. Гурьевская, (29)
ЗУ5	54:35:074530	Общее пользование территории	0,5563	Российская Федерация, Новосибирская область, город Новосибирск, ул. Зыряновская, (119/1)
ЗУ6	54:35:074530	Общее пользование территории	0,0413	Российская Федерация, Новосибирская область, город Новосибирск, ул. Зыряновская, (119)
Итого:			1,7385	

Приложение 2

к чертежу межевания территории с отображением красных линий, утвержденных в составе проекта планировки территории, линии отступа от красных линий в целях определения места допустимого размещения зданий, строений, сооружений, границ образуемых и изменяемых земельных участков на кадастровом плане территории, основных номеров образуемых земельных участков, границ территорий объектов культурного наследия, границ зон с особыми условиями использования территорий, границ зон действия публичных сервитутов

СВЕДЕНИЯ

об образуемых земельных участках, которые после образования будут относиться к территориям общего пользования или имуществу общего пользования

Условный номер земельного участка на чертеже	Учетный номер кадастрового квартала	Вид разрешенного использования образуемых земельных участках в соответствии с проектом планировки территории	Площадь земельных участков, га	Адрес земельного участка
1	2	3	4	5
ЗУ2	54:35:074530	Общее пользование территории	0,0414	Российская Федерация, Новосибирская область, город Новосибирск, ул. Гурьевская, (33)
ЗУ3	54:35:074530	Общее пользование территории	0,0140	Российская Федерация, Новосибирская область, город Новосибирск, ул. Бориса Богаткова, (22)

1	2	3	4	5
ЗУ4	54:35:074530	Общее пользование территории	0,0446	Российская Федерация, Новосибирская область, город Новосибирск, ул. Гурьевская, (29)
ЗУ5	54:35:074530	Общее пользование территории	0,5563	Российская Федерация, Новосибирская область, город Новосибирск, ул. Зырянская, (119/1)
ЗУ6	54:35:074530	Общее пользование территории	0,0413	Российская Федерация, Новосибирская область, город Новосибирск, ул. Зырянская, (119)
Итого:			0,6976	

МЭРИЯ ГОРОДА НОВОСИБИРСКА

ПОСТАНОВЛЕНИЕ

От 30.11.2016

№ 5462

О подготовке проекта межевания территории квартала 140.02.01.01 в границах проекта планировки территории, ограниченной улицами Трикотажной, Автогенной, полосой отвода железной дороги, створом Октябрьского моста, набережной реки Оби, улицей Ипподромской и улицей Фрунзе, в Центральном, Октябрьском и Дзержинском районах

В целях подготовки документации по планировке территории города Новосибирска, в соответствии с Градостроительным кодексом Российской Федерации, Федеральным законом от 06.10.2003 № 131-ФЗ «Об общих принципах организации местного самоуправления в Российской Федерации», решением Совета депутатов города Новосибирска от 21.05.2008 № 966 «О Порядке подготовки документации по планировке территории города Новосибирска», постановлением мэрии города Новосибирска от 01.12.2015 № 6870 «Об утверждении проекта планировки территории, ограниченной улицами Трикотажной, Автогенной, полосой отвода железной дороги, створом Октябрьского моста, набережной реки Оби, улицей Ипподромской и улицей Фрунзе, в Центральном, Октябрьском и Дзержинском районах», руководствуясь Уставом города Новосибирска, **ПОСТАНОВЛЯЮ:**

1. Подготовить проект межевания территории квартала 140.02.01.01 в границах проекта планировки территории, ограниченной улицами Трикотажной, Автогенной, полосой отвода железной дороги, створом Октябрьского моста, набережной реки Оби, улицей Ипподромской и улицей Фрунзе, в Центральном, Октябрьском и Дзержинском районах согласно схеме (приложение 1).

2. Определить содержание документации по проекту межевания территории квартала 140.02.01.01 в границах проекта планировки территории, ограниченной улицами Трикотажной, Автогенной, полосой отвода железной дороги, створом Октябрьского моста, набережной реки Оби, улицей Ипподромской и улицей Фрунзе, в Центральном, Октябрьском и Дзержинском районах (приложение 2).

3. Установить срок подготовки документации по проекту межевания территории квартала 140.02.01.01 в границах проекта планировки территории, ограниченной улицами Трикотажной, Автогенной, полосой отвода железной дороги, створом Октябрьского моста, набережной реки Оби, улицей Ипподромской и улицей Фрунзе, в Центральном, Октябрьском и Дзержинском районах с учетом необходимых согласований и проведения публичных слушаний – до конца 2017 года.

4. Предложить физическим и юридическим лицам в течение тридцати дней со дня официального опубликования постановления представить предложения о порядке, сроках подготовки и содержании проекта межевания территории квартала 140.02.01.01 в границах проекта планировки территории, ограниченной улица-

ми Трикотажной, Автогенной, полосой отвода железной дороги, створом Октябрьского моста, набережной реки Оби, улицей Ипподромской и улицей Фрунзе, в Центральном, Октябрьском и Дзержинском районах в департамент строительства и архитектуры мэрии города Новосибирска по адресу: Российская Федерация, Новосибирская область, город Новосибирск, Красный проспект, 50, кабинет 515, почтовый индекс: 630091.

5. Департаменту строительства и архитектуры мэрии города Новосибирска:

5.1. В течение трех дней со дня издания постановления разместить постановление на официальном сайте города Новосибирска в информационно-телекоммуникационной сети «Интернет».

5.2. Со дня официального опубликования постановления осуществить прием и регистрацию предложений физических и юридических лиц о порядке, сроках подготовки и содержании проекта межевания территории квартала 140.02.01.01 в границах проекта планировки территории, ограниченной улицами Трикотажной, Автогенной, полосой отвода железной дороги, створом Октябрьского моста, набережной реки Оби, улицей Ипподромской и улицей Фрунзе, в Центральном, Октябрьском и Дзержинском районах.

5.3. В течение тридцати дней со дня окончания срока приема предложений о подготовке проекта межевания территории с учетом предложений физических и юридических лиц осуществить разработку и утверждение задания на подготовку документации по проекту межевания территории квартала 140.02.01.01 в границах проекта планировки территории, ограниченной улицами Трикотажной, Автогенной, полосой отвода железной дороги, створом Октябрьского моста, набережной реки Оби, улицей Ипподромской и улицей Фрунзе, в Центральном, Октябрьском и Дзержинском районах.

6. Департаменту информационной политики мэрии города Новосибирска в течение трех дней со дня издания постановления обеспечить опубликование постановления.

7. Контроль за исполнением постановления возложить на заместителя мэра города Новосибирска – начальника департамента строительства и архитектуры мэрии города Новосибирска.

Исполняющий обязанности
мэра города Новосибирска

Г. П. Захаров

СОДЕРЖАНИЕ

документации по проекту межевания территории квартала 140.02.01.01
в границах проекта планировки территории, ограниченной улицами
Трикофажной, Автогенной, полосой отвода железной дороги,
створом Октябрьского моста, набережной реки Оби, улицей
Ипподромской и улицей Фрунзе, в Центральном,
Октябрьском и Дзержинском районах

Проект межевания территории включает в себя чертежи межевания территории, на которых отображаются:

1. Красные линии, утвержденные в составе проекта планировки территории.
2. Линии отступа от красных линий в целях определения места допустимого размещения зданий, строений, сооружений.
3. Границы образуемых и изменяемых земельных участков на кадастровом плане территории, условные номера образуемых земельных участков.
4. Границы территорий объектов культурного наследия.
5. Границы зон с особыми условиями использования территорий.
6. Границы зон действия публичных сервитутов.

В проекте межевания территории также должны быть указаны:

1. Площадь образуемых и изменяемых земельных участков и их частей.
 2. образуемые земельные участки, которые после образования будут относиться к территориям общего пользования или имуществу общего пользования.
 3. Вид разрешенного использования образуемых земельных участков в соответствии с проектом планировки территории.
-

МЭРИЯ ГОРОДА НОВОСИБИРСКА

ПОСТАНОВЛЕНИЕ

От 30.11.2016

№ 5466

О назначении публичных слушаний по проекту постановления мэрии города Новосибирска «О проекте межевания территории квартала 08-05в в границах проекта планировки центральной части города Новосибирска»

В целях выявления и учета мнения и интересов жителей города Новосибирска по проекту постановления мэрии города Новосибирска «О проекте межевания территории квартала 08-05в в границах проекта планировки центральной части города Новосибирска», в соответствии с Градостроительным кодексом Российской Федерации, Федеральным законом от 06.10.2003 № 131-ФЗ «Об общих принципах организации местного самоуправления в Российской Федерации», решением городского Совета Новосибирска от 25.04.2007 № 562 «О Положении о публичных слушаниях в городе Новосибирске», постановлениями мэрии города Новосибирска от 30.10.2013 № 10239 «Об утверждении проекта планировки центральной части города Новосибирска», от 27.09.2016 № 4339 «О подготовке проекта межевания территории квартала 08-05в в границах проекта планировки центральной части города Новосибирска», руководствуясь Уставом города Новосибирска, ПОСТАНОВЛЯЮ:

1. Назначить публичные слушания по проекту постановления мэрии города Новосибирска «О проекте межевания территории квартала 08-05в в границах проекта планировки центральной части города Новосибирска» (приложение).

2. Провести 12.01.2017 в 10.00 час. публичные слушания в здании администрации Центрального округа по Железнодорожному, Заельцовскому и Центральному районам города Новосибирска (Российская Федерация, Новосибирская область, город Новосибирск, ул. Ленина, 57).

3. Создать организационный комитет по подготовке и проведению публичных слушаний (далее – организационный комитет) в следующем составе:

- | | | |
|-----------------------------------|---|--|
| Бакулова Екатерина
Ивановна | - | начальник отдела градостроительной подготовки территорий Главного управления архитектуры и градостроительства мэрии города Новосибирска; |
| Галимова Ольга
Лингвинстоновна | - | начальник отдела планировки территории города Главного управления архитектуры и градостроительства мэрии города Новосибирска; |

Гальянова Елена Николаевна	-	консультант отдела градостроительной подготовки территорий Главного управления архитектуры и градостроительства мэрии города Новосибирска;
Игнатъева Антонида Ивановна	—	начальник Главного управления архитектуры и градостроительства мэрии города Новосибирска;
Канунников Сергей Иванович	—	глава администрации Центрального округа по Железнодорожному, Заельцовскому и Центральному районам города Новосибирска;
Колеснева Екатерина Анатольевна	—	главный специалист отдела застройки городских территорий Главного управления архитектуры и градостроительства мэрии города Новосибирска;
Кухарева Татьяна Владимировна	—	ведущий специалист отдела градостроительной подготовки территорий Главного управления архитектуры и градостроительства мэрии города Новосибирска;
Позднякова Елена Викторовна	—	заместитель начальника Главного управления архитектуры и градостроительства мэрии города Новосибирска;
Столбов Виталий Николаевич	—	заместитель начальника Главного управления архитектуры и градостроительства мэрии города Новосибирска;
Тимонов Виктор Александрович	—	заместитель начальника департамента строительства и архитектуры мэрии города Новосибирска – главный архитектор города.

4. Определить местонахождение организационного комитета по адресу: Российская Федерация, Новосибирская область, город Новосибирск, Красный проспект, 50, кабинет 409а, почтовый индекс: 630091, адрес электронной почты: eba-kulova@admnsk.ru, контактный телефон 227-54-58.

5. Предложить жителям города Новосибирска не позднее пяти дней до даты проведения публичных слушаний направить в организационный комитет свои предложения по вынесенному на публичные слушания проекту постановления мэрии города Новосибирска «О проекте межевания территории квартала 08-05в в границах проекта планировки центральной части города Новосибирска». Предложения по проекту, вынесенному на публичные слушания, могут быть представлены в организационный комитет по истечении указанного срока, но не позднее трех дней со дня проведения публичных слушаний, указанные предложения не подлежат анализу экспертами, но могут быть учтены при доработке проекта.

6. Организационному комитету организовать мероприятия, предусмотренные частью 5 статьи 28 Градостроительного кодекса Российской Федерации, для доведения до жителей города информации о проекте межевания территории

квартала 08-05в в границах проекта планировки центральной части города Новосибирска.

7. Возложить на Тимонова Виктора Александровича, заместителя начальника департамента строительства и архитектуры мэрии города Новосибирска – главного архитектора города, ответственность за организацию и проведение первого заседания организационного комитета.

8. Департаменту строительства и архитектуры мэрии города Новосибирска разместить постановление и информационное сообщение о проведении публичных слушаний на официальном сайте города Новосибирска в информационно-телекоммуникационной сети «Интернет».

9. Департаменту информационной политики мэрии города Новосибирска обеспечить опубликование постановления и информационного сообщения о проведении публичных слушаний.

10. Контроль за исполнением постановления возложить на заместителя мэра города Новосибирска – начальника департамента строительства и архитектуры мэрии города Новосибирска.

Исполняющий обязанности
мэра города Новосибирска

Г. П. Захаров

Приложение
к постановлению мэрии
города Новосибирска
от 30.11.2016 № 5466

Проект постановления мэрии
города Новосибирска

О проекте межевания территории квартала 08-05в в границах проекта планировки центральной части города Новосибирска

В целях определения местоположения границ образуемых и изменяемых земельных участков, с учетом протокола публичных слушаний и заключения о результатах публичных слушаний, в соответствии с Градостроительным кодексом Российской Федерации, решением Совета депутатов города Новосибирска от 21.05.2008 № 966 «О Порядке подготовки документации по планировке территории города Новосибирска», постановлением мэрии города Новосибирска от 30.10.2013 № 10239 «Об утверждении проекта планировки центральной части города Новосибирска», руководствуясь Уставом города Новосибирска, ПОСТАНОВЛЯЮ:

1. Утвердить проект межевания территории квартала 08-05в в границах проекта планировки центральной части города Новосибирска (приложение).

2. Департаменту строительства и архитектуры мэрии города Новосибирска разместить постановление на официальном сайте города Новосибирска в информационно-телекоммуникационной сети «Интернет».

3. Департаменту информационной политики мэрии города Новосибирска в течение семи дней со дня издания постановления обеспечить опубликование постановления.

4. Контроль за исполнением постановления возложить на заместителя мэра города Новосибирска – начальника департамента строительства и архитектуры мэрии города Новосибирска.

Мэр города Новосибирска

А. Е. Локоть

Приложение
к постановлению мэрии
города Новосибирска
от _____ № _____

ПРОЕКТ
межевания территории квартала 08-05в в границах проекта планировки
центральной части города Новосибирска

Чертеж межевания территории с отображением красных линий, утвержденных в составе проекта планировки территории, линий отступа от красных линий в целях определения места допустимого размещения зданий, строений, сооружений, границ образуемых и изменяемых земельных участков на кадастровом плане территории, условных номеров образуемых земельных участков, границ территорий объектов культурного наследия, границ зон с особыми условиями использования территорий, границ зон действия публичных сервитутов (приложение).

МЭРИЯ ГОРОДА НОВОСИБИРСКА

ПОСТАНОВЛЕНИЕ

От 30.11.2016

№ 5467

О внесении изменений в постановление мэрии города Новосибирска от 16.03.2016 № 948 «Об исключении из специализированного жилищного фонда города Новосибирска жилых помещений, включении их в муниципальный жилищный фонд социального использования города Новосибирска и об изменении наименования здания, расположенного по адресу: Российская Федерация, Новосибирская область, город Новосибирск, ул. Солидарности, 103а»

В соответствии с Жилищным кодексом Российской Федерации, Федеральными законами от 06.10.2003 № 131-ФЗ «Об общих принципах организации местного самоуправления в Российской Федерации», от 24.07.2007 № 221-ФЗ «О государственном кадастре недвижимости», постановлением Правительства Российской Федерации от 28.01.2006 № 47 «Об утверждении Положения о признании помещения жилым помещением, жилого помещения непригодным для проживания и многоквартирного дома аварийным и подлежащим сносу или реконструкции», руководствуясь Уставом города Новосибирска, ПОСТАНОВЛЯЮ:

1. Внести в постановление мэрии города Новосибирска от 16.03.2016 № 948 «Об исключении из специализированного жилищного фонда города Новосибирска жилых помещений, включении их в муниципальный жилищный фонд социального использования города Новосибирска и об изменении наименования здания, расположенного по адресу: Российская Федерация, Новосибирская область, город Новосибирск, ул. Солидарности, 103а» следующие изменения:

1.1. В наименовании слово «наименования» заменить словами «назначения и наименования».

1.2. В пункте 2 слово «наименование» заменить словами «назначение и наименование», слова «общежитие» на «жилой дом» заменить словами «на «многоквартирный дом».

1.3. В пункте 3 слово «наименования» заменить словами «назначения и наименования», цифру «1» заменить цифрой «2».

1.4. В пункте 8 слова «(по городскому хозяйству)» заменить словами «Сафиуллина Д. Э».

2. Департаменту информационной политики мэрии города Новосибирска обеспечить опубликование постановления.

3. Контроль за исполнением постановления возложить на заместителя мэра города Новосибирска Сафиуллина Д. Э.

Исполняющий обязанности
мэра города Новосибирска

Г. П. Захаров

МЭРИЯ ГОРОДА НОВОСИБИРСКА

ПОСТАНОВЛЕНИЕ

От 30.11.2016

№ 5468

О внесении изменений в постановление мэрии города Новосибирска от 02.03.2016 № 697 «Об исключении из специализированного жилищного фонда города Новосибирска жилых помещений, включении их в муниципальный жилищный фонд социального использования города Новосибирска и об изменении наименования здания, расположенного по адресу: Российская Федерация, Новосибирская область, город Новосибирск, ул. Сухарная, 68/1»

В соответствии с Жилищным кодексом Российской Федерации, Федеральными законами от 06.10.2003 № 131-ФЗ «Об общих принципах организации местного самоуправления в Российской Федерации», от 24.07.2007 № 221-ФЗ «О государственном кадастре недвижимости», постановлением Правительства Российской Федерации от 28.01.2006 № 47 «Об утверждении Положения о признании помещения жилым помещением, жилого помещения непригодным для проживания и многоквартирного дома аварийным и подлежащим сносу или реконструкции», руководствуясь Уставом города Новосибирска, ПОСТАНОВЛЯЮ:

1. Внести в постановление мэрии города Новосибирска от 02.03.2016 № 697 «Об исключении из специализированного жилищного фонда города Новосибирска жилых помещений, включении их в муниципальный жилищный фонд социального использования города Новосибирска и об изменении наименования здания, расположенного по адресу: Российская Федерация, Новосибирская область, город Новосибирск, ул. Сухарная, 37» следующие изменения:

1.1. В наименовании слово «наименования» заменить словами «назначения и наименования».

1.2. В пункте 2 слово «наименование» заменить словами «назначение и наименование», слова «общежитие» на «жилой дом» заменить словами «на «многоквартирный дом».

1.3. В пункте 3 слово «наименования» заменить словами «назначения и наименования», цифру «1» заменить цифрой «2».

1.4. В пункте 8 слова «(по городскому хозяйству)» заменить словами «Сафуллина Д. Э».

2. Департаменту информационной политики мэрии города Новосибирска обеспечить опубликование постановления.

3. Контроль за исполнением постановления возложить на заместителя мэра города Новосибирска Сафуллина Д. Э.

Исполняющий обязанности
мэра города Новосибирска

Г. П. Захаров

МЭРИЯ ГОРОДА НОВОСИБИРСКА

ПОСТАНОВЛЕНИЕ

От 30.11.2016

№ 5469

О подготовке проекта межевания территории квартала Ф-1 в границах проекта планировки центральной части Ленинского района

В целях подготовки документации по планировке территории города Новосибирска, в соответствии с Градостроительным кодексом Российской Федерации, Федеральным законом от 06.10.2003 № 131-ФЗ «Об общих принципах организации местного самоуправления в Российской Федерации», решением Совета депутатов города Новосибирска от 21.05.2008 № 966 «О Порядке подготовки документации по планировке территории города Новосибирска», постановлением мэрии города Новосибирска от 25.09.2014 № 8472 «Об утверждении проекта планировки центральной части Ленинского района», руководствуясь Уставом города Новосибирска, ПОСТАНОВЛЯЮ:

1. Подготовить проект межевания территории квартала Ф-1 в границах проекта планировки центральной части Ленинского района согласно схеме (приложение 1).

2. Определить содержание документации по проекту межевания территории квартала Ф-1 в границах проекта планировки центральной части Ленинского района (приложение 2).

3. Установить срок подготовки документации по проекту межевания территории квартала Ф-1 в границах проекта планировки центральной части Ленинского района с учетом необходимых согласований и проведения публичных слушаний – до конца 2017 года.

4. Предложить физическим и юридическим лицам в течение тридцати дней со дня официального опубликования постановления представить предложения о порядке, сроках подготовки и содержании проекта межевания территории квартала Ф-1 в границах проекта планировки центральной части Ленинского района в департамент строительства и архитектуры мэрии города Новосибирска по адресу: Российская Федерация, Новосибирская область, город Новосибирск, Красный проспект, 50, кабинет 515, почтовый индекс: 630091.

5. Департаменту строительства и архитектуры мэрии города Новосибирска:

5.1. В течение трех дней со дня издания постановления разместить постановление на официальном сайте города Новосибирска в информационно-телекоммуникационной сети «Интернет».

5.2. Со дня официального опубликования постановления осуществить прием и регистрацию предложений физических и юридических лиц о порядке, сроках подготовки и содержании проекта межевания территории квартала Ф-1 в границах проекта планировки центральной части Ленинского района.

5.3. В течение тридцати дней со дня окончания срока приема предложений о подготовке проекта межевания территории с учетом предложений физических и юридических лиц осуществить разработку и утверждение задания на подготовку документации по проекту межевания территории квартала Ф-1 в границах проекта планировки центральной части Ленинского района.

6. Департаменту информационной политики мэрии города Новосибирска в течение трех дней со дня издания постановления обеспечить опубликование постановления.

7. Контроль за исполнением постановления возложить на заместителя мэра города Новосибирска – начальника департамента строительства и архитектуры мэрии города Новосибирска.

Исполняющий обязанности
мэра города Новосибирска

Г. П. Захаров

СОДЕРЖАНИЕ

документации по проекту межевания территории квартала Ф-1 в границах
проекта планировки центральной части Ленинского района

Проект межевания территории включает в себя чертежи межевания территории, на которых отображаются:

1. Красные линии, утвержденные в составе проекта планировки территории.
2. Линии отступа от красных линий в целях определения места допустимого размещения зданий, строений, сооружений.
3. Границы образуемых и изменяемых земельных участков на кадастровом плане территории, условные номера образуемых земельных участков.
4. Границы территорий объектов культурного наследия.
5. Границы зон с особыми условиями использования территорий.
6. Границы зон действия публичных сервитутов.

В проекте межевания территории также должны быть указаны:

1. Площадь образуемых и изменяемых земельных участков и их частей.
 2. образуемые земельные участки, которые после образования будут относиться к территориям общего пользования или имуществу общего пользования.
 3. Вид разрешенного использования образуемых земельных участков в соответствии с проектом планировки территории.
-

**ОФИЦИАЛЬНЫЕ
СООБЩЕНИЯ И МАТЕРИАЛЫ
ОРГАНОВ МЕСТНОГО
САМОУПРАВЛЕНИЯ
ГОРОДА НОВОСИБИРСКА**

ДЕПАРТАМЕНТ СТРОИТЕЛЬСТВА И АРХИТЕКТУРЫ МЭРИИ ГОРОДА НОВОСИБИРСКА

ИЗВЕЩЕНИЕ

В соответствии со статьей 39.18 Земельного кодекса Российской Федерации департамент строительства и архитектуры мэрии города Новосибирска публикует извещение:

1) о возможности предоставления земельного участка для индивидуального жилищного строительства по ул. Штормовой в Советском районе:

цель – индивидуальное жилищное строительство;

2) гражданам, заинтересованным в предоставлении земельного участка для указанной цели, в течение тридцати дней соответственно со дня опубликования и размещения необходимо подать заявление о намерении участвовать в аукционе на право заключения договора аренды такого земельного участка;

3) прием заявлений осуществляется мэрией города Новосибирска в лице департамента строительства и архитектуры мэрии города Новосибирска: 630091, г. Новосибирск, Красный проспект, 50, канцелярия (каб. 515, тел. 2275032, 2275006, приемное время: понедельник – четверг с 9.00-13.00, 14.00- 18.00, пятница 9.00-13.00, 14.00-17.00);

4) окончание приема заявлений – истечение тридцати дней со дня опубликования настоящего извещения;

5) адрес или иное описание местоположения земельного участка – обл. Новосибирская, г. Новосибирск, ул. Штормовая в Советском районе;

6) площадь земельного участка – 546 кв.м;

7) адрес и время приема граждан для ознакомления со схемой расположения земельного участка: департамент строительства и архитектуры мэрии города Новосибирска по адресу: г. Новосибирск, Красный проспект, 50, стенд (возле каб. 414).

ЗАЯВЛЕНИЕ

о намерении участвовать в аукционе на право заключения договора аренды земельного участка

Ознакомившись с данными информационного сообщения, опубликованного в Бюллетене органов местного самоуправления города Новосибирска _____ и размещенного на официальном сайте города Новосибирска www.novo-sibirsk.ru и на официальном сайте Российской Федерации www.torgi.gov.ru

я

(Ф.И.О; реквизиты документа, удостоверяющие личность; место проживания; контактный телефон)

заявляю о намерении участвовать в аукционе на право заключения договора аренды земельного участка

(на право заключения договора аренды, по продаже в собственность)

с местоположение: обл. Новосибирская, г. Новосибирск, ул. Штормовая в Советском районе;

площадью 546 (кв.м), для индивидуального жилищного строительства.

Ф.И.О. уполномоченного лица _____

(заполняется в случае подачи заявления по доверенности, указывается дата и номер доверенности)

Подпись, Ф.И.О. _____

Заявление принято

№ _____ дата _____

ИЗВЕЩЕНИЕ

В соответствии со статьей 39.18 Земельного кодекса Российской Федерации департамент строительства и архитектуры мэрии города Новосибирска публикует извещение:

1) о возможности предоставления земельного участка для индивидуального жилищного строительства по ул. Штормовой в Советском районе:

цель – индивидуальное жилищное строительство;

2) гражданам, заинтересованным в предоставлении земельного участка для указанной цели, в течение тридцати дней соответственно со дня опубликования и размещения необходимо подать заявление о намерении участвовать в аукционе на право заключения договора аренды такого земельного участка;

3) прием заявлений осуществляется мэрией города Новосибирска в лице департамента строительства и архитектуры мэрии города Новосибирска: 630091, г. Новосибирск, Красный проспект, 50, канцелярия (каб. 515, тел. 2275032, 2275006, приемное время: понедельник – четверг с 9.00-13.00, 14.00- 18.00, пятница 9.00-13.00, 14.00-17.00);

4) окончание приема заявлений – истечение тридцати дней со дня опубликования настоящего извещения;

5) адрес или иное описание местоположения земельного участка – обл. Новосибирская, г. Новосибирск, ул. Штормовая в Советском районе;

6) площадь земельного участка – 461 кв.м;

7) адрес и время приема граждан для ознакомления со схемой расположения земельного участка: департамент строительства и архитектуры мэрии города Новосибирска по адресу: г. Новосибирск, Красный проспект, 50, стенд (возле каб. 414).

ЗАЯВЛЕНИЕ

о намерении участвовать в аукционе на право заключения договора аренды земельного участка

Ознакомившись с данными информационного сообщения, опубликованного в Бюллетене органов местного самоуправления города Новосибирска _____ и размещенного на официальном сайте города Новосибирска www.novo-sibirsk.ru и на официальном сайте Российской Федерации www.torgi.gov.ru

я

(Ф.И.О; реквизиты документа, удостоверяющие личность; место проживания; контактный телефон)

заявляю о намерении участвовать в аукционе на право заключения договора аренды земельного участка _____

(на право заключения договора аренды, по продаже в собственность)

с местоположение: обл. Новосибирская, г. Новосибирск, ул. Штормовая в Советском районе;

площадью 461 (кв.м), для индивидуального жилищного строительства.

Ф.И.О. уполномоченного лица _____

(заполняется в случае подачи заявления по доверенности, указывается дата и номер доверенности)

Подпись, Ф.И.О. _____

Заявление принято

№ _____ дата _____

ИЗВЕЩЕНИЕ

В соответствии со статьей 39.18 Земельного кодекса Российской Федерации департамент строительства и архитектуры мэрии города Новосибирска публикует извещение:

1) о возможности предоставления земельного участка для индивидуального жилищного строительства по ул. Штормовой в Советском районе:

цель – индивидуальное жилищное строительство;

2) гражданам, заинтересованным в предоставлении земельного участка для указанной цели, в течение тридцати дней соответственно со дня опубликования и размещения необходимо подать заявление о намерении участвовать в аукционе на право заключения договора аренды такого земельного участка;

3) прием заявлений осуществляется мэрией города Новосибирска в лице департамента строительства и архитектуры мэрии города Новосибирска: 630091, г. Новосибирск, Красный проспект, 50, канцелярия (каб. 515, тел. 2275032, 2275006, приемное время: понедельник – четверг с 9.00-13.00, 14.00- 18.00, пятница 9.00-13.00, 14.00-17.00);

4) окончание приема заявлений – истечение тридцати дней со дня опубликования настоящего извещения;

5) адрес или иное описание местоположения земельного участка – обл. Новосибирская, г. Новосибирск, ул. Штормовая в Советском районе;

6) площадь земельного участка – 600 кв.м;

7) адрес и время приема граждан для ознакомления со схемой расположения земельного участка: департамент строительства и архитектуры мэрии города Новосибирска по адресу: г. Новосибирск, Красный проспект, 50, стенд (возле каб. 414).

ЗАЯВЛЕНИЕ

о намерении участвовать в аукционе на право заключения договора аренды земельного участка

Ознакомившись с данными информационного сообщения, опубликованного в Бюллетене органов местного самоуправления города Новосибирска _____ и размещенного на официальном сайте города Новосибирска www.novo-sibirsk.ru и на официальном сайте Российской Федерации www.torgi.gov.ru

я

(Ф.И.О; реквизиты документа, удостоверяющие личность; место проживания; контактный телефон)

заявляю о намерении участвовать в аукционе на право заключения договора аренды земельного участка _____
(на право заключения договора аренды, по продаже в собственность)

с местоположение: обл. Новосибирская, г. Новосибирск, ул. Штормовая в Советском районе;

площадью 600 (кв.м), для индивидуального жилищного строительства.

Ф.И.О. уполномоченного лица _____

(заполняется в случае подачи заявления по доверенности, указывается дата и номер доверенности)

Подпись, Ф.И.О. _____

Заявление принято

№ _____ дата _____

Сообщение о принятии решения о проведении публичных слушаний по вопросам предоставления разрешений на условно разрешенный вид использования земельного участка или объекта капитального строительства

В соответствии с частью 4 статьи 40 Градостроительного кодекса Российской Федерации, пунктом 3.2 Положения о публичных слушаниях в городе Новосибирске, утвержденного решением городского Совета от 25.04.2007 № 562, постановлением мэрии города Новосибирска от 21.11.2016 № 5274, сообщаем о проведении публичных слушаний по вопросам предоставления разрешений на условно разрешенный вид использования земельного участка или объекта капитального строительства.

Дата и время проведения публичных слушаний - 12.12.2016 в 16.00 час.

Место проведения - г. Новосибирск, Красный проспект, 50, кабинет 409.

Определить местонахождение комиссии по подготовке проекта правил землепользования и застройки города Новосибирска по адресу: 630091, г. Новосибирск, Красный проспект, 50, кабинет 504, адрес электронной почты: NSehenihina@admnsk.ru, контактный телефон 227-54-48.

Рекомендуемая форма предложений по проекту, вынесенному на публичные слушания, отражена в приложении 2 к Положению о публичных слушаниях в городе Новосибирске, утвержденному решением городского Совета от 25.04.2007 № 562.

С информацией о вопросах, вынесенных на публичные слушания можно ознакомиться на официальном сайте мэрии города Новосибирска (www.novo-sibirsk.ru) и в Бюллетене органов местного самоуправления города Новосибирска.

Сообщение о принятии решения о проведении публичных слушаний по вопросам предоставления разрешений на отклонение от предельных параметров разрешенного строительства, реконструкции объектов капитального строительства

В соответствии с частью 4 статьи 40 Градостроительного кодекса Российской Федерации, пунктом 3.2 Положения о публичных слушаниях в городе Новосибирске, утвержденного решением городского Совета от 25.04.2007 № 562, постановлением мэрии города Новосибирска от 21.11.2016 № 5276 сообщаем о проведении публичных слушаний по вопросам предоставления разрешений на отклонение от предельных параметров разрешенного строительства, реконструкции объектов капитального строительства.

Дата и время проведения публичных слушаний - 12.12.2016 в 15.00 час.

Место проведения - г. Новосибирск, Красный проспект, 50, кабинет 409.

Определить местонахождение комиссии по подготовке проекта правил землепользования и застройки города Новосибирска по адресу: 630091, г. Новосибирск, Красный проспект, 50, кабинет 504, адрес электронной почты: espaskaya@admnsk.ru, контактный телефон 227-50-69.

Рекомендуемая форма предложений по проекту, вынесенному на публичные слушания, отражена в приложении 2 к Положению о публичных слушаниях в городе Новосибирске, утвержденному решением городского Совета от 25.04.2007 № 562.

С информацией о вопросах, вынесенных на публичные слушания можно ознакомиться на официальном сайте мэрии города Новосибирска (www.novo-sibirsk.ru) и в Бюллетене органов местного самоуправления города Новосибирска.

Информационное сообщение о проведении публичных слушаний

Организационный комитет по организации и проведению публичных слушаний информирует жителей города Новосибирска о том, что состоится публичные слушания по проекту постановления мэрии города Новосибирска «О проекте межевания территории квартала 321.01.00.07 в границах проекта планировки территории, ограниченной Толмачевским шоссе, улицей Хилокской, границей города Новосибирска, в Ленинском районе» 08.12.2016 в 12.00 час. по адресу: город Новосибирск, красный проспект, 50, кабинет 409.

Публичные слушания назначены постановлением мэрии города Новосибирска от 10.11.2016 № 5140 «О назначении публичных слушаний по проекту постановления мэрии города Новосибирска «О проекте межевания территории квартала 321.01.00.07 в границах проекта планировки территории, ограниченной Толмачевским шоссе, улицей Хилокской, границей города Новосибирска, в Ленинском районе» (далее – постановление). С текстом постановления можно ознакомиться в Бюллетене органов местного самоуправления города Новосибирска от 17.11.2016 № 46, а также на официальном сайте департамента строительства и архитектуры мэрии города Новосибирска www.novo-sibirsk.ru в информационно-телекоммуникационной сети «Интернет».

Информационное сообщение о проведении публичных слушаний

Организационный комитет по организации и проведению публичных слушаний информирует жителей города Новосибирска о том, что состоится публичные слушания по проекту постановления мэрии города Новосибирска «О проекте межевания территории квартала 029.01.02.16 в границах проекта планировки территории, ограниченной рекой Обью, границей города Новосибирска, Мочищенским шоссе, ул. Жуковского, ул. Тимирязева, ул. Сухарной, перспективной городской магистралью непрерывного движения в направлении перспективного Ельцовского моста через реку Обь, в Зельцовском районе» 22.12.2016 в 10.00 час. по адресу: город Новосибирск, Красный проспект, 50, каб. 409.

Публичные слушания назначены постановлением мэрии города Новосибирска от 23.11.2016 № 5298 «О назначении публичных слушаний по проекту постановления мэрии города Новосибирска «О проекте межевания территории квартала 029.01.02.16 в границах проекта планировки территории, ограниченной рекой Обью, границей города Новосибирска, Мочищенским шоссе, ул. Жуковского, ул. Тимирязева, ул. Сухарной, перспективной городской магистралью непрерывного движения в направлении перспективного Ельцовского моста через реку Обь, в Зельцовском районе» (далее – постановление). С текстом постановления можно ознакомиться в Бюллетене органов местного самоуправления города Новосибирска от 24.11.2016 № 48, а также на официальном сайте департамента строительства и архитектуры мэрии города Новосибирска www.novo-sibirsk.ru в информационно-телекоммуникационной сети «Интернет».

ИЗВЕЩЕНИЯ ДЕПАРТАМЕНТА ЗЕМЕЛЬНЫХ И ИМУЩЕСТВЕННЫХ ОТНОШЕНИЙ

Извещение о результатах торгов в форме конкурса на право заключения договора на размещение и эксплуатацию нестационарного торгового объекта на территории города Новосибирска

Наименование и реквизиты организатора конкурса: Департамент земельных и имущественных отношений мэрии города Новосибирска, 630091, город Новосибирск, Красный проспект, 50, dzio@admnsk.ru.

Форма торгов: открытый конкурс (далее – Конкурс).

Дата, время, место проведения конкурса (вскрытие запечатанных конвертов с конкурсными предложениями участников конкурса): 28 ноября 2016 г., в 15-15, г. Новосибирск, Красный проспект, 50, каб. 717.

1) *лот №1:* право на заключение договора на размещение и эксплуатацию нестационарного торгового объекта (вид: елочный базар; местоположение: г. Новосибирск, Заельцовский район, ул. Дуси Ковальчук, 77а; площадь: 25,0 кв. м; срок размещения: с 01.12.2016 по 31.12.2016).

По решению конкурсной комиссии Конкурс признан несостоявшимся, в связи с тем, что по окончании срока подачи заявок не подано ни одной заявки.

2) *лот №2:* право на заключение договора на размещение и эксплуатацию нестационарного торгового объекта (вид: елочный базар; местоположение: г. Новосибирск, Дзержинский район, ул. Адриена Лежена, 25; площадь: 20,0 кв. м; срок размещения: с 01.12.2016 по 31.12.2016).

По решению конкурсной комиссии Конкурс признан несостоявшимся, в связи с тем, что по окончании срока подачи заявок не подано ни одной заявки.

3) *лот №3:* право на заключение договора на размещение и эксплуатацию нестационарного торгового объекта (вид: елочный базар; местоположение: г. Новосибирск, Ленинский район, ул. Широкая, 1; площадь: 100,0 кв. м; срок размещения: с 01.12.2016 по 31.12.2016).

По решению конкурсной комиссии Конкурс признан несостоявшимся, в связи с тем, что по окончании срока подачи заявок не подано ни одной заявки.

4) *лот №4:* право на заключение договора на размещение и эксплуатацию нестационарного торгового объекта (вид: елочный базар; местоположение: г. Новосибирск, Железнодорожный район, ул. Челюскинцев, 21; площадь: 7,0 кв. м; срок размещения: с 01.12.2016 по 31.12.2016).

Комиссия единогласно приняла решение признать победителем Конкурса участника № 1. Договор на размещение и эксплуатацию нестационарного торгового объекта заключается с участником № 1 ООО «Сибирская Слобода» по цене предложения – 40000,0 рублей в год.

5) лот № 5: право на заключение договора на размещение и эксплуатацию нестационарного торгового объекта (вид: киоск; специализация: продовольственные товары; местоположение: г. Новосибирск, Центральный район, ул. Орджоникидзе, 30; площадь: 8,0 кв. м; срок размещения: на 5 лет).

Комиссия единогласно приняла решение признать победителем Конкурса участника № 2. Договор на размещение и эксплуатацию нестационарного торгового объекта заключается с участником № 2 ООО «Дядя Дёнер» по цене предложения – 400000,0 рублей в год.

Уведомление о подготовке проекта муниципального акта

Вид муниципального акта: Постановление мэрии города Новосибирска.

Наименование муниципального акта: Проект постановления мэрии города Новосибирска «О внесении изменений в Порядок проведения торгов на право заключения договора на размещение и эксплуатацию нестационарного торгового объекта, утвержденный постановлением мэрии города Новосибирска от 03.07.2015 № 4513 (далее – Проект постановления).

Планируемый срок вступления в силу изменений: январь 2017 года.

Разработчик муниципального акта: Департамент земельных и имущественных отношений мэрии города Новосибирска, 630091, Красный проспект, 50, тел. 227-51-00, факс 227-52-26, e-mail: dzio@admnsk.ru.

Обоснование необходимости разработки проекта: Принятие проекта постановления обусловлено необходимостью оптимизации правового регулирования процедуры проведения торгов на право заключения договора на размещение и эксплуатацию нестационарного торгового объекта, предусмотренной Порядком проведения торгов на право заключения договора на размещение и эксплуатацию нестационарного торгового объекта, утвержденным постановлением мэрии города Новосибирска от 03.07.2015 № 4513, в целях внесения изменений редакционного и уточняющего характера, связанных с практикой применения Порядка.

Также Проектом постановления предлагается предусмотреть возможность заключения договора на размещение нестационарного торгового объекта с участником конкурса, конкурсное предложение которого содержит лучшие условия, следующие после условий, предложенных победителем конкурса, по цене, предложенной таким участником конкурса в случае, если победитель уклонился или отказался от заключения договора. В настоящее время ввиду отсутствия такой нормы в случае, если победитель уклонился или отказался от заключения договора, организатор торгов обязан проводить повторные торги, что приводит к значительному затягиванию процедуры заключения договора.

Круг лиц, на которых будет распространено регулирование:

юридические и физические лица, заинтересованные в участии в торгах на право заключения договоров на размещение и эксплуатацию нестационарных торговых объектов на территории города Новосибирска.

Учитывая практику применения указанного Порядка, принимаемые изменения не нуждаются в установлении переходного периода.

Срок и порядок подачи предложений: Предложения по Проекту постановления в письменном виде принимаются департаментом земельных и имущественных отношений мэрии города Новосибирска по адресу: Красный проспект, 50, Центр приема и выдачи документов (вход со стороны ул. Романова), окно №5, в течение 10 рабочих дней с момента размещения настоящего уведомления.

РАЗНОЕ

ПРОКУРАТУРА НОВОСИБИРСКОЙ ОБЛАСТИ РАЗЪЯСНЯЕТ

СПРАВКА по теме:

уголовная ответственность за незаконную
продажу алкогольной продукции несовершеннолетним

Продажа несовершеннолетним алкоголя современным российским законодательством категорически запрещена. Контроль за этим осуществляется органами полиции, Росалкогольрегулирования и Роспотребнадзора. Тем не менее, желающие нарушить закон всё равно остаются.

В России, как и практически во всех развитых странах, не допускается продажа спиртных напитков гражданам, не достигшим совершеннолетия. Связано это с тем, что алкоголь на организм несовершеннолетних оказывает разрушительное воздействие. Медики, исследовавшие этот вопрос, отмечают, что у детей и подростков алкоголизм возникает намного быстрее, чем у взрослых, и гораздо чаще отмечаются нарушения психической деятельности, связанные со злоупотреблением алкоголем (например, слабоумие).

Помимо медицинского аспекта, пьянство несовершеннолетних опасно ещё и социально: недостаточно зрелые социально, подростки под влиянием алкоголя намного чаще совершают антиобщественные действия, чем взрослые. При этом масштаб таких действий может быть абсолютно любым — от обычного хулиганства до серьёзных преступлений: грабежей, убийств, изнасилований.

Помимо административных штрафов, виновные могут быть привлечены и к уголовной ответственности. Здесь могут быть применены две статьи УК РФ: Первая из них — это ст. 151.1, которая карает за неоднократную продажу несовершеннолетним алкоголя.

Здесь предусмотрено наказание в виде:

- штрафа от 50 до 80 тысяч рублей;
- исправительных работ сроком до 1 года.

Конкретный вид наказания будет определять судья исходя из обстоятельств дела.

Ответственность по этой статье наступает, если виновный уже был наказан в административном порядке за продажу спиртного детям или подросткам. При этом с момента наказания не должно было пройти больше 180 дней.

Однако недобросовестным продавцам не стоит заблуждаться: даже если их не успели оштрафовать, но доказали, что раньше они уже неоднократно продавали спиртное несовершеннолетним, избежать наказания не удастся. Дело ^ том, что помимо ст. 151.1 в УК РФ есть ещё ст. 151 УК РФ, карающая за вовлечение несовершеннолетних в антиобщественные действия. К числу таких действий относится и распитие спиртного. Так что если будет доказано, что продажа не первая, хотя конкретно этого продавца ещё не штрафовали, в некоторых случаях все равно может быть возбуждено дело по ст. 151 УК РФ. А она в части первой, применимой к продавцам, предусматривает наказание вплоть до лишения свободы сроком до 4 лет.

Помощник прокурора города Новосибирска

юрист 1 класса



А.В. Буянова

Кадастровым инженером Телятниковым Николаем Александровичем (квалификационный аттестат № 54-11-297, e-mail: telyatnikovna@ngs.ru, тел.: 89139425707), почтовый адрес для связи с кадастровым инженером: 630087, РФ, г. Новосибирск, ул. Толмачевская, д.1/1, оф.105, в отношении земельного участка с кадастровым номером 54:35:121180:23, местоположение установлено относительно ориентира, расположенного в границах участка. Ориентир здание (административно-производственное). Почтовый адрес ориентира: обл. Новосибирская, г. Новосибирск, ул. Федора Ивачева, 3, 5.

Заказчиком кадастровых работ является МКУ г.Новосибирска «ДЭУ №1», (почтовый адрес: 630005, г.Новосибирск, ул.Фрунзе, д.96), т.244-09-83.

Собрание заинтересованных лиц по поводу согласования местоположения границы земельного участка состоится 2 января 2017 г. в 10 ч. 00 м. по адресу: обл. Новосибирская, г. Новосибирск, ул. Федора Ивачева, 3.

Смежные земельные участки, с правообладателями которых требуется согласовать местоположение границы: 54:35:121180:5, Местоположение: установлено относительно ориентира, расположенного в границах участка. Ориентир жилой дом. Почтовый адрес ориентира: обл. Новосибирская, г. Новосибирск, ул. Федора Ивачева, дом 9;

54:35:121180:11, Местоположение установлено относительно ориентира, расположенного в границах участка. Ориентир жилой дом. Почтовый адрес ориентира: обл. Новосибирская, г. Новосибирск, ул. Федора Ивачева, дом 1;

и земельные участки, расположенные в границах кадастрового квартала с кадастровым номером 54:35:121180.

С проектом межевого плана земельного участка можно ознакомиться по адресу: РФ, Новосибирская область, г. Новосибирск, ул. Титова, д.11/1.

Письменные обоснованные возражения по местоположению границ земельных участков принимаются со 2 декабря 2016 г. по 30 декабря 2016 г. по адресу: 630054, РФ, Новосибирская область, г. Новосибирск, ул. Титова, д.11/1.

Для проведения согласования местоположения границ правообладатели земельных участков или их представители при себе должны иметь документ, удостоверяющий личность, а также документы о правах на соответствующий земельный участок.

ИЗВЕЩЕНИЕ О ПРОВЕДЕНИИ СОБРАНИЯ О СОГЛАСОВАНИИ МЕСТОПОЛОЖЕНИЯ ГРАНИЦ ЗЕМЕЛЬНЫХ УЧАСТКОВ

Кадастровым инженером Ощепковым Михаилом Александровичем, 630099, Новосибирская обл., г. Новосибирск, ул. Революции, д.28, кв.52, адрес электронной почты firma-vektor@yandex.ru, тел: 8 (383)-222-66-23, квалификационный аттестат № 54-11-194, выполняются кадастровые работы по уточнению местоположения границ земельных участков, расположенных адрес (описание местоположения): Новосибирская обл., Новосибирский р-н, МО Березовский сельсовет.

н.с.т. «Кировец» с кадастровыми номерами:

54:19:173301:87, уч. №134; 54:19:173301:88, уч. №134а; 54:19:173301:43, уч. №135; 54:19:173301:89, уч. №136; 54:19:173301:90, уч. №137; 54:19:173301:91, уч. №138; 54:19:173301:293, уч. №138а; 54:19:173301:40, уч. №139; 54:19:173301:93, уч. №140; 54:19:173301:94, уч. №141; 54:19:173301:301, уч. №141а; 54:19:173301:126, уч. №175а; 54:19:173301:124, уч. №175б; 54:19:173301:127, уч. №176; 54:19:173301:15, уч. №176а; 54:19:173301:135, уч. №185; 54:19:173301:143, уч. №193; 54:19:173301:141, уч. №191; 54:19:173301:142, уч. №192; 54:19:173301:138, уч. №188; 54:19:173301:154, уч. №205; 54:19:173301:155, уч. №206; 54:19:173301:156, уч. №207; 54:19:173301:157, уч. №208; 54:19:173301:16, уч. №209; 54:19:173301:188, уч. №251; 54:19:173301:189, уч. №252; 54:19:173301:190, уч. №253; 54:19:173301:191, уч. №254; 54:19:173301:195, уч. №259; 54:19:173301:196, уч. №260; 54:19:173301:197, уч. №261; 54:19:173301:198, уч. №262; 54:19:173301:199, уч. №263; 54:19:173301:202, уч. №266; 54:19:173301:208, уч. №271; 54:19:173301:46.

н.с.т. «Надежда» с кадастровыми номерами:

54:19:173704:163, уч.№149; 54:19:173704:33.

Заказчиками кадастровых работ являются председатели: НСТ «Кировец» Бобылев Петр Иванович, НСТ «Надежда» Закаляпин Виктор Георгиевич, почтовый адрес: 630545, Новосибирская обл., Новосибирский район, с. Березовка, контактный телефон: 8 (383)-222-66-23.

Собрание заинтересованных лиц по поводу согласования местоположения границ состоится **09 января 2017 года в 10 часов 00 минут** по адресу: Новосибирская обл., г. Новосибирск, ул. Революции, д.28, кв.52.

С проектами межевых планов земельных участков можно ознакомиться по адресу: 630099, Новосибирская обл., г. Новосибирск, ул. Революции, д.28, кв.52.

Обоснованные возражения относительно местоположения границ, содержащихся в проекте межевого плана, и требования о проведении согласования местоположения границ земельных участков на местности принимаются с 01 декабря 2016 года по 09 января 2017 года по адресу: 630099, Новосибирская обл., г. Новосибирск, ул. Революции, д.28, кв.52, Ощепкову М.А.

Смежный земельный участок, с правообладателями которых требуется согласовать местоположение границ: земельных участков с кадастровым номером 54:19:176401:164, адрес (описание местоположения) установлено относительно ориентира, Новосибирская обл., р-н Новосибирский, МО Березовский сельсовет, земли АОЗТ «Железнодорожное», расположенный в кадастровом квартале 54:19:176401.

При проведении согласования местоположения границ при себе необходимо иметь документ, удостоверяющий личность, а также документы, подтверждающие права на соответствующий земельный участок.

ИЗВЕЩЕНИЕ О ПРОВЕДЕНИИ СОБРАНИЯ О СОГЛАСОВАНИИ МЕСТОПОЛОЖЕНИЯ ГРАНИЦЫ ЗЕМЕЛЬНОГО УЧАСТКА

Кадастровым инженером Висмантнек Еленой Валентиновной, № квалификационного аттестата кадастрового инженера **54-10-114**, почтовый адрес: 630007, г. Новосибирск, ул. Кривошековская, 1, офис 318, контактный телефон 8 (383) 210-30-82, 8-923-185-23-28 адрес электронной почты: e.v.vism_an@mail.ru в отношении земельных участков, расположенных:

установлено относительно ориентира с.т. «Сибиряк-1», участок 26, расположенного в границах участка, адрес ориентира: обл. Новосибирская, г. Новосибирск пос. Пашино, с кадастровым номером 54:35:111605:67;

местоположение установлено относительно ориентира, расположенного в границах участка. Ориентир с.т. «Сибиряк-1», участок № 29. Почтовый адрес ориентира: Новосибирская обл., г. Новосибирск, Калининский район, Пашино с кадастровым номером 54:35:111605:79;

установлено относительно ориентира с.т. «Сибиряк-1», участок 11, расположенного в границах участка, адрес ориентира: Новосибирская обл., г. Новосибирск, п. Пашино с кадастровым номером 54:35:111605:45;

установлено относительно ориентира с.т. «Сибиряк-1», участок 22, расположенного в границах участка, адрес ориентира: обл. Новосибирская, г. Новосибирск, с кадастровым номером 54:35:111605:44;

установлено относительно ориентира с.т. «Сибиряк-1», участок 46, расположенного в границах участка, адрес ориентира: Новосибирская обл., Новосибирский район, п. Пашино с кадастровым номером 54:35:111595:20; Новосибирская область, г. Новосибирск, садоводческое товарищество «Сибиряк-1», участок № 196 с кадастровым номером 54:35:111600:198;

установлено относительно ориентира с.т. «Сибиряк-1», участок № 338. расположенного в границах участка, адрес ориентира: обл. Новосибирская, г. Новосибирск, с кадастровым номером 54:35:111595:125;

установлено относительно ориентира с.т. «Сибиряк 1», участок 352, расположенного в границах участка, адрес ориентира: Новосибирская обл., г. Новосибирск, пос. Пашино с кадастровым номером 54:35:11195:70;

выполняются кадастровые работы по определению местоположения границ земельных участков. Заказчиками кадастровых работ являются собственники земельных участков: Непранова Нина Алексеевна, почтовый адрес: г. Новосибирск, ул. Кропоткина, 136-9, контактный тел.: 8-952-944-00-31;

Лобанов Сергей Васильевич, почтовый адрес: г. Новосибирск, ул. Флотская, 21-1а, контактный тел.: 8-953-762-36-03; Анисимов Василий Петрович, почтовый адрес: г. Новосибирск, ул. Курчатова, 37-359, контактный тел.: 8-903-937-05-08; Налобина Мария Яковлевна, почтовый адрес: г. Новосибирск, ул. О. Дундича, 23/3-37, контактный тел.: 8-965-821-23-16; Филоненко Наталья Владимировна, почтовый адрес: г. Новосибирск, ул. Дуси Ковальчук, 20-97, контактный тел.: 8-952-936-86-29;

Щербакова Ольга Михайловна, почтовый адрес: г. Новосибирск, ул. Магистральная, 7-11, контактный тел.: 8-952-941-83-78;

Точилин Николай Иванович, почтовый адрес: г. Новосибирск, ул. Флотская, 28-4, контактный тел.: 8-953-774-83-96;

Микриков Валерий Юрьевич, почтовый адрес: г. Новосибирск, ул. Флотская, 24-61, контактный тел.: 8-960-796-93-49;

Собрание заинтересованных лиц по поводу согласования местоположения границы земельного участка состоится по адресу: Новосибирская область, г. Новосибирск, садоводческое товарищество «Сибиряк-1» (правление) **«09» января 2017 г.** в 10 часов 00 минут.

С проектом межевого плана земельного участка можно ознакомиться по адресу: г. Новосибирск, ул. Кривошековская, 1, офис 318.

Возражения по проекту межевого плана и требования о проведении согласования местоположения границы земельного участка на местности принимаются с **01 декабря 2016 г.**

по **09 января 2017 г.**, по адресу: г. Новосибирск, ул. Кривошековская, 1, офис 318.

Смежные земельные участки, с правообладателями которых требуется согласовать местоположение границы: установлено относительно ориентира пос. Пашино, с.т. «Сибиряк-1», участок 25, расположенного в границах участка, адрес ориентира: обл. Новосибирская, г. Новосибирск с кадастровым номером 54:35:111595:222;

установлено относительно ориентира пос. Пашино, с.т. «Сибиряк-1», участок 28а, расположенного в границах участка, адрес ориентира: обл. Новосибирская, г. Новосибирск с кадастровым номером 54:35:111605:70;

установлено относительно ориентира пос. Пашино, с.т. «Сибиряк-1», участок 28, расположенного в границах участка, адрес ориентира: обл. Новосибирская, г. Новосибирск с кадастровым номером 54:35:111595:21;

установлено относительно ориентира пос. Пашино, с.т. «Сибиряк-1», участок 30, расположенного в границах участка, адрес ориентира: обл. Новосибирская, г. Новосибирск с кадастровым номером 54:35:111605:12;

установлено относительно ориентира пос. Пашино, с.т. «Сибиряк-1», участок 10, расположенного в границах участка, адрес ориентира: обл. Новосибирская, г. Новосибирск с кадастровым номером 54:35:111595:135;

установлено относительно ориентира пос. Пашино, с.т. «Сибиряк-1», участок 48, расположенного в границах участка, адрес ориентира: обл. Новосибирская, г. Новосибирск с кадастровым номером 54:35:111595:231;

установлено относительно ориентира пос. Пашино, с.т. «Сибиряк-1», участок 59, расположенного в границах участка, адрес ориентира: обл. Новосибирская, г. Новосибирск (кадастровый номер отсутствует);

установлено относительно ориентира пос. Пашино, с.т. «Сибиряк-1», участок 47, расположенного в границах участка, адрес ориентира: обл. Новосибирская, г. Новосибирск с кадастровым номером 54:35:111595:47;

установлено относительно ориентира пос. Пашино, с.т. «Сибиряк-1», участок 220, расположенного в границах участка, адрес ориентира: обл. Новосибирская, г. Новосибирск с кадастровым номером 54:35:111595:164;

установлено относительно ориентира пос. Пашино, с.т. «Сибиряк-1», участок 34,

расположенного в границах участка, адрес ориентира: обл. Новосибирская, г. Новосибирск с кадастровым номером 54:35:111595:22;

установлено относительно ориентира пос. Пашино, с.т. «Сибиряк-1», участок 337, расположенного в границах участка, адрес ориентира: обл. Новосибирская, г. Новосибирск (кадастровый номер отсутствует);

установлено относительно ориентира пос. Пашино, с.т. «Сибиряк-1», участок 339, расположенного в границах участка, адрес ориентира: обл. Новосибирская, г. Новосибирск с кадастровым номером 54:35:111595:155;

установлено относительно ориентира пос. Пашино, с.т. «Сибиряк-1», участок 333, расположенного в границах участка, адрес ориентира: обл. Новосибирская, г. Новосибирск с кадастровым номером 54:35:111595:137;

При проведении согласования местоположения границ при себе необходимо иметь документ, удостоверяющий личность, а также документы о правах на земельный участок.

ГРАМОТАМИ МЭРИИ НАГРАДИТЬ:

Потейко Алексея Николаевича, командира штаба студенческих отрядов Сибирского федерального округа, за добросовестный труд, активную общественную деятельность и большой вклад в развитие движения студенческих отрядов в городе Новосибирске.

Коллектив федерального государственного бюджетного образовательного учреждения высшего образования «Новосибирский государственный аграрный университет» (ректор Денисов Александр Сергеевич за многолетнюю плодотворную работу, большой вклад в подготовку высококвалифицированных специалистов агропромышленного комплекса и в связи с 80-летием со дня основания университета).

Коллектив муниципального казенного учреждения дополнительного образования города Новосибирска «Детский оздоровительно-образовательный (социально-педагогический) центр А. И. Бороздина» (директор Трухачева Надежда Степановна), за большой вклад в обучение и воспитание подрастающего поколения и в связи с 25-летием со дня основания центра.

Бороздина Алексея Ивановича, директора государственного бюджетного учреждения Новосибирской области «Областной методический центр абилитационной педагогики», заслуженного работника культуры Российской Федерации, за многолетний добросовестный труд, высокие результаты в профессиональной деятельности и в связи с 25-летием со дня основания муниципального казенного учреждения дополнительного образования города Новосибирска «Детский оздоровительно-образовательный (социально-педагогический) центр А. И. Бороздина»;

Выходцеву Надежду Петровну, педагога дополнительного образования муниципального казенного учреждения дополнительного образования города Новосибирска «Детский оздоровительно-образовательный (социально-педагогический) центр А. И. Бороздина», за многолетний добросовестный труд, высокие результаты в профессиональной деятельности и в связи с 25-летием со дня основания муниципального казенного учреждения дополнительного образования города Новосибирска «Детский оздоровительно-образовательный (социально-педагогический) центр А. И. Бороздина».

Коллектив муниципального бюджетного общеобразовательного учреждения города Новосибирска «Средняя общеобразовательная школа № 56» (директор Созыкина Татьяна Кузьминична, отличник народного просвещения Российской Федерации) наградить Почетной грамотой мэрии города Новосибирска за большой вклад в обучение и воспитание подрастающего поколения и в связи с 45-летием со дня основания школы.

Гущину Ольгу Дмитриевну, учителя русского языка и литературы, за многолетний добросовестный труд, высокие результаты в профессиональной деятельности и в связи с 45-летием со дня основания муниципального бюджетного общеобразовательного учреждения города Новосибирска «Средняя общеобразовательная школа № 56»;

Созыкину Татьяну Кузьминичну, директора, отличника народного просвещения Российской Федерации, за многолетний добросовестный труд, высокие результаты в профессиональной деятельности и в связи с 45-летием со дня основания муниципального бюджетного общеобразовательного учреждения города Новосибирска «Средняя общеобразовательная школа № 56».

Марченко Татьяну Владимировну, главного бухгалтера закрытого акционерного общества «МКС-Новосибирск», за многолетний добросовестный труд, высокий профессионализм и в связи с 79-й годовщиной со дня образования жилищного хозяйства города Новосибирска.

Коллектив Новосибирской областной общественной национальной греческой культурно-просветительной организации «Эльпида-Надежда» (председатель Бусик-Трофимук Марина Николаевна), за деятельность по сохранению и развитию греческой культуры, гармонизации межнациональных отношений в городе Новосибирске и в связи с 20-летием со дня основания организации.

Ахвледiani Инну Емзаровну, старшего помощника прокурора Заельцовского района города Новосибирска, за многолетний добросовестный труд и в связи с празднованием Дня работника прокуратуры Российской Федерации;

Козлову Ксению Геннадьевну, помощника прокурора Первомайского района города Новосибирска, за многолетний добросовестный труд и в связи с празднованием Дня работника прокуратуры Российской Федерации;

Острцова Игоря Николаевича, старшего помощника прокурора города Новосибирска, за многолетний добросовестный труд и в связи с празднованием Дня работника прокуратуры Российской Федерации.

Бобровицкого Сергея Николаевича, электромонтажника 4 разряда общества с ограниченной ответственностью «Монтажно-строительное управление № 78», за мужество и героизм, проявленные при ликвидации последствий катастрофы на Чернобыльской АЭС, и в связи с 30-летием возведения защитного саркофага на Чернобыльской АЭС;

Лутошкина Александра Петровича, члена совета городского общественного Музея радиационных катастроф, за мужество и героизм, проявленные при ликвидации последствий катастрофы на Чернобыльской АЭС, и в связи с 30-летием возведения защитного саркофага на Чернобыльской АЭС;

Любименко Виктора Павловича, заместителя главного физика - начальника лаборатории ядерной безопасности публичного акционерного общества «Новосибирский завод химконцентратов», за мужество и героизм, проявленные при ликвидации последствий катастрофы на Чернобыльской АЭС, и в связи с 30-летием возведения защитного саркофага на Чернобыльской АЭС;

Федюшина Николая Николаевича, ветерана труда, за мужество и героизм, проявленные при ликвидации последствий катастрофы на Чернобыльской АЭС, и в связи с 30-летием возведения защитного саркофага на Чернобыльск

Чашина Сергея Владимировича, начальника отдела по эксплуатации объектов молодежной политики муниципального казенного учреждения города Новосибирска «Городской центр технического надзора и развития материально-технической базы муниципальных учреждений сферы культуры, спорта и молодежной политики», за ответственность и высокий профессионализм, проявленные при выполнении ремонтных работ в караульном помещении муниципального казенного учреждения Центра героико-патриотического воспитания «Пост № 1».кой АЭС.

Дубкова Андрея Александровича, спасателя 2 класса Новосибирского поисково-спасательного отряда филиала государственного казенного учреждения Новосибирской области «Центр по обеспечению мероприятий в области гражданской обороны, чрезвычайных ситуаций и пожарной безопасности Новосибирской области» - «Аварийно-спасательная служба Новосибирской области», за большой вклад в дело обеспечения безопасности жителей города Новосибирска, предотвращения и ликвидации чрезвычайных ситуаций и в связи с 20-летием со дня образования Аварийно-спасательной службы Новосибирской области.

Коллектив муниципального бюджетного общеобразовательного учреждения города Новосибирска «Средняя общеобразовательная школа № 191» (директор Коротенко Тамара Николаевна, заслуженный учитель Российской Федерации), за большой вклад в обучение и воспитание подрастающего поколения и в связи с 30-летием со дня основания школы.

Бабину Елену Петровну, заместителя директора по учебно-воспитательной работе, за многолетний добросовестный труд, высокие результаты в профессиональной деятельности и в связи с 30-летием со дня основания муниципального бюджетного общеобразовательного учреждения города Новосибирска «Средняя общеобразовательная школа № 191»;

Заяленциц Ольгу Леонидовну, учителя начальных классов, за многолетний добросовестный труд, высокие результаты в профессиональной деятельности и в связи с 30-летием со дня основания муниципального бюджетного общеобразовательного учреждения города Новосибирска «Средняя общеобразовательная школа № 191»;

Ларионову Ольгу Викторовну, учителя начальных классов, почетного работника общего образования Российской Федерации, за многолетний добросовестный труд, высокие результаты в профессиональной деятельности и в связи с 30-летием со дня основания муниципального бюджетного общеобразовательного учреждения города Новосибирска «Средняя общеобразовательная школа № 191»;

Филиппова Романа Владиславовича, заместителя директора по воспитательной работе, за многолетний добросовестный труд, высокие результаты в профессиональной деятельности и в связи с 30-летием со дня основания муниципального бюджетного общеобразовательного учреждения города Новосибирска «Средняя общеобразовательная школа № 191»;

Шмакову Татьяну Анатольевну, учителя начальных классов, за многолетний добросовестный труд, высокие результаты в профессиональной деятельности и в связи с 30-летием со дня основания муниципального бюджетного общеобразовательного учреждения города Новосибирска «Средняя общеобразовательная школа № 191».

Варава Надежду Яковлевну, начальника службы ремонта государственного бюджетного учреждения здравоохранения Новосибирской области «Городская клиническая больница № 1», за многолетний добросовестный труд по оказанию медицинской помощи жителям города Новосибирска по итогам работы за 2016 год;

Гукова Сергея Александровича, начальника службы технического обеспечения государственного бюджетного учреждения здравоохранения Новосибирской области «Городская клиническая больница № 1», за многолетний добросовестный труд по оказанию медицинской помощи жителям города Новосибирска по итогам работы за 2016 год;

Комбанцева Александра Михайловича, врача-анестезиолога-реаниматолога государственного бюджетного учреждения здравоохранения Новосибирской области «Городская клиническая больница № 1», за многолетний добросовестный труд по оказанию медицинской помощи жителям города Новосибирска по итогам работы за 2016 год;

Муштакову Татьяну Владимировну, врача-неонатолога по оказанию неотложной помощи государственного бюджетного учреждения здравоохранения Новосибирской области «Городская клиническая больница № 1», за многолетний добросовестный труд по оказанию медицинской помощи жителям города Новосибирска по итогам работы за 2016 год;

Ялтонского Александра Семеновича, врача-сердечно-сосудистого хирурга государственного бюджетного учреждения здравоохранения Новосибирской области «Городская клиническая больница № 1», за многолетний добросовестный труд по оказанию медицинской помощи жителям города Новосибирска по итогам работы за 2016 год.

Коллектив департамента образования мэрии города Новосибирска (исполняющий обязанности начальника департамента Ахметгареев Рамиль Миргазиевич), за многолетний добросовестный труд, большой вклад в развитие системы образования города Новосибирска и в связи с 90-летием образования городского отдела народного образования;

Алискину Нину Ивановну, старшего методиста муниципального казенного учреждения дополнительного профессионального образования города Новосибирска «Городской центр развития образования», заместителя начальника Главного управления образования мэрии города Новосибирска с 1986 по 2002 год, заслуженного учителя школы Российской Федерации, за многолетний добросовестный труд, большой вклад в развитие системы образования города Новосибирска и в связи с 90-летием образования городского отдела народного образования;

Иванова Владимира Викторовича, начальника управления образования мэрии города Новосибирска с 1988 года по 2000 год, заслуженного учителя Российской Федерации, за многолетний добросовестный труд, большой вклад в развитие системы образования города Новосибирска и в связи с 90-летием образования городского отдела народного образования;

Копяеву Наталью Николаевну, заместителя директора муниципального казенного учреждения дополнительного профессионального образования города Новосибирска «Городской центр развития образования», начальника Главного управления образования мэрии города Новосибирска с 2010 по 2015 год, почетного работника общего образования Российской Федерации, за многолетний добросовестный труд, большой вклад в развитие системы образования города Новосибирска и в связи с 90-летием образования городского отдела народного образования;

Мезенцева Николая Николаевича, ведущего инженера муниципального казенного учреждения города Новосибирска «Отдел технического надзора и развития материально-технической базы образовательных учреждений», заместителя на-

чальника Главного управления образования мэрии города Новосибирска с 1992 по 2012 год, за многолетний добросовестный труд, большой вклад в развитие системы образования города Новосибирска и в связи с 90-летием образования городского отдела народного образования;

Нелобова Сергея Александровича, министра образования, науки и инновационной политики Новосибирской области, заместителя начальника Главного управления образования мэрии города Новосибирска с 2002 по 2010 год, доктора педагогических наук, профессора, за многолетний добросовестный труд, большой вклад в развитие системы образования города Новосибирска и в связи с 90-летием образования городского отдела народного образования;

Паршину Валентину Афанасьевну, заместителя заведующей отделом народного образования Новосибирского горисполкома с 1976 по 1986 год, отличника народного просвещения, за многолетний добросовестный труд, большой вклад в развитие системы образования города Новосибирска и в связи с 90-летием образования городского отдела народного образования;

Рещицкую Галину Анатольевну, директора муниципального казенного учреждения города Новосибирска «Городской финансово-экономический центр», начальника экономического отдела Главного управления образования мэрии города Новосибирска с 1982 по 2007 год, почетного работника общего образования Российской Федерации, за многолетний добросовестный труд, большой вклад в развитие системы образования города Новосибирска и в связи с 90-летием образования городского отдела народного образования;

Старцева Геннадия Алексеевича, председателя городской общественной организации ветеранов педагогического труда, начальника Главного управления образования мэрии города Новосибирска с 2000 по 2010 год, заслуженного учителя Российской Федерации, за многолетний добросовестный труд, большой вклад в развитие системы образования города Новосибирска и в связи с 90-летием образования городского отдела народного образования;

Шварцкоппа Валерия Александровича, заместителя мэра города Новосибирска, почетного работника общего образования Российской Федерации, за многолетний добросовестный труд, большой вклад в развитие системы образования города Новосибирска и в связи с 90-летием образования городского отдела народного образования;

Шихваргера Григория Авраамовича, методиста муниципального казенного учреждения дополнительного образования города Новосибирска «Городской центр физической культуры и патриотического воспитания «Виктория», заместителя начальника Главного управления образования мэрии города Новосибирска с

1992 по 2002 год, заслуженного учителя Российской Федерации, за многолетний добросовестный труд, большой вклад в развитие системы образования города Новосибирска и в связи с 90-летием образования городского отдела народного образования.

Бычкова Александра Александровича, начальника отдела по качеству открытого акционерного общества «Новосибирскэнергосбыт», за многолетний добросовестный труд, высокий профессионализм и в связи с празднованием Дня энергетика;

Волкова Владимира Петровича, заместителя директора по работе с информационными системами открытого акционерного общества «Новосибирскэнергосбыт», за многолетний добросовестный труд, высокий профессионализм и в связи с празднованием Дня энергетика;

Ловягину Ольгу Сергеевну, руководителя пресс-службы открытого акционерного общества «Новосибирскэнергосбыт», за многолетний добросовестный труд, высокий профессионализм и в связи с празднованием Дня энергетика;

Мартиросяна Артура Владимировича, начальника административно-хозяйственного отдела открытого акционерного общества «Новосибирскэнергосбыт», за многолетний добросовестный труд, высокий профессионализм и в связи с празднованием Дня энергетика;

Михеева Павла Александровича, начальника отдела анализа и контроля реализации открытого акционерного общества «Новосибирскэнергосбыт», за многолетний добросовестный труд, высокий профессионализм и в связи с празднованием Дня энергетика;

Петрова Ивана Павловича, начальника планово-экономического отдела открытого акционерного общества «Новосибирскэнергосбыт», за многолетний добросовестный труд, высокий профессионализм и в связи с празднованием Дня энергетика.

Юрину Татьяну Алексеевну, начальника отдела бухгалтерского учета и экономики Филиала акционерного общества «Системный оператор единой энергетической системы» «Региональное диспетчерское управление энергосистемы Новосибирской области», за многолетний добросовестный труд, высокий профессионализм и в связи с празднованием Дня энергетика.

Акимова Евгения Михайловича, начальника колонии, за добросовестное исполнение служебных обязанностей и в связи с 55-летием со дня основания Федерального казенного учреждения «Исправительная колония № 9» Главного управления Федеральной службы исполнения наказаний России по Новосибирской области;

Бугуева Сергея Яковлевича, начальника колонии с 1994 по 2009 год, за добросовестное исполнение служебных обязанностей и в связи с 55-летием со дня основания Федерального казенного учреждения «Исправительная колония № 9» Главного управления Федеральной службы исполнения наказаний России по Новосибирской области;

Кириенко Светлану Исаевну, начальника колонии с 1989 по 1993 год, за добросовестное исполнение служебных обязанностей и в связи с 55-летием со дня основания Федерального казенного учреждения «Исправительная колония № 9» Главного управления Федеральной службы исполнения наказаний России по Новосибирской области.

Кузнецову Валентину Петровну, члена совета ТОС «Комсомольский» Кировского района, за большой вклад в развитие территориального общественного самоуправления города Новосибирска.

Бракар Григория Григорьевича, судью Центрального районного суда города Новосибирска, за многолетний добросовестный труд, большой вклад в дело укрепления законности и правопорядка и в связи с празднованием Дня юриста;

Певину Елену Анатольевну, судью Центрального районного суда города Новосибирска, за многолетний добросовестный труд, большой вклад в дело укрепления законности и правопорядка и в связи с празднованием Дня юриста;

Ступчикову Ирину Александровну, председателя Калининского районного суда города Новосибирска, за многолетний добросовестный труд, большой вклад в дело укрепления законности и правопорядка и в связи с празднованием Дня юриста;

Хомякову Ирину Владимировну, председателя Обского городского суда Новосибирской области, за многолетний добросовестный труд, большой вклад в дело укрепления законности и правопорядка и в связи с празднованием Дня юриста.

Бесхлебного Романа Александровича, начальника смены турбинного цеха подразделения ТЭЦ-4 акционерного общества «Сибирская энергетическая компания», за многолетний добросовестный труд, высокий профессионализм и в связи с празднованием Дня энергетика;

Бурдукову Татьяну Геннадьевну, главного специалиста отдела экономики строительства управления капитального строительства дирекции по инвестициям акционерного общества «Сибирская энергетическая компания», за многолетний добросовестный труд, высокий профессионализм и в связи с празднованием Дня энергетика;

Замятину Рушанию Хайрутдиновну, начальника отдела по работе с исполнительным производством филиала «Теплосбыт» акционерного общества «Сибирская энергетическая компания», за многолетний добросовестный труд, высокий профессионализм и в связи с празднованием Дня энергетика;

Когана Александра Владимировича, машиниста топливоподдачи 5 разряда цеха топливоподдачи ТЭЦ-2 подразделения «Топливоподача» акционерного общества «Сибирская энергетическая компания», за многолетний добросовестный труд, высокий профессионализм и в связи с празднованием Дня энергетика;

Крылова Сергея Михайловича, ведущего инженера электротехнической лаборатории электротехнической службы филиала «Локальные котельные» акционерного общества «Сибирская энергетическая компания», за многолетний добросовестный труд, высокий профессионализм и в связи с празднованием Дня энергетика;

Мальцева Александра Юрьевича, электромонтера по ремонту аппаратуры релейной защиты и автоматики 7 разряда электротехнической лаборатории электротехнического цеха подразделения ТЭЦ-2 акционерного общества «Сибирская энергетическая компания», за многолетний добросовестный труд, высокий профессионализм и в связи с празднованием Дня энергетика;

Немова Игоря Олеговича, начальника участка 1 района тепловых сетей Железнодорожного участка эксплуатации внутриквартальных тепловых сетей филиала «Тепловые сети» акционерного общества «Сибирская энергетическая компания», за многолетний добросовестный труд, высокий профессионализм и в связи с празднованием Дня энергетика;

Секунова Андрея Георгиевича, старшего мастера по ремонту оборудования (турбинного) объединенного ремонтного цеха подразделения ТЭЦ-5 акционерного общества «Сибирская энергетическая компания», за многолетний добросовестный труд, высокий профессионализм и в связи с празднованием Дня энергетика;

Сорокина Игоря Петровича, начальника котельного цеха подразделения ТЭЦ-3 акционерного общества «Сибирская энергетическая компания», за многолетний добросовестный труд, высокий профессионализм и в связи с празднованием Дня энергетика.

Воробьева Евгения Владимировича, электромонтера по эксплуатации распределительных сетей 5 разряда службы эксплуатации распределительных пунктов филиала «Новосибирские городские электрические сети» акционерного общества «Региональные электрические сети», за многолетний добросовестный труд, высокий профессионализм и в связи с празднованием Дня энергетика;

Мутных Вячеслава Николаевича, ведущего инженера производственно-технической службы филиала «Новосибирские городские электрические сети» акционерного общества «Региональные электрические сети», за многолетний добросовестный труд, высокий профессионализм и в связи с празднованием Дня энергетика;

Тарасову Юлию Павловну, заместителя начальника управления закупок – начальника отдела организации закупочных процедур акционерного общества «Региональные электрические сети», за многолетний добросовестный труд, высокий профессионализм и в связи с празднованием Дня энергетика;

Филоненко Владимира Александровича, мастера 3 участка (Искитимская) Южного района электрических сетей филиала «Восточные электрические сети» акционерного общества «Региональные электрические сети», за многолетний добросовестный труд, высокий профессионализм и в связи с празднованием Дня энергетика;

Шелягина Сергея Владимировича, мастера участка распределительных сетей № 5 Южного района электрических сетей филиала «Новосибирские городские электрические сети» акционерного общества «Региональные электрические сети», за многолетний добросовестный труд, высокий профессионализм и в связи с празднованием Дня энергетика;

Коллектив Сибирского института управления – филиала Федерального государственного бюджетного образовательного учреждения высшего образования «Российская академия народного хозяйства и государственной службы при Президенте Российской Федерации» (директор Сверчков Сергей Робертович), за большой вклад в развитие образования и науки, подготовку высококвалифицированных специалистов и в связи с 25-летием со дня основания института.

Гоманову Татьяну Константиновну, заведующую кафедрой финансов и кредита, за многолетний добросовестный труд, большой вклад в подготовку и повыше-

ние квалификации муниципальных служащих и в связи с 25-летием со дня основания Сибирского института управления – филиала Федерального государственного бюджетного образовательного учреждения высшего образования «Российская академия народного хозяйства и государственной службы при Президенте Российской Федерации»;

Гомерова Игоря Николаевича, профессора кафедры политических наук и технологий, за многолетний добросовестный труд, большой вклад в подготовку и повышение квалификации муниципальных служащих и в связи с 25-летием со дня основания Сибирского института управления – филиала Федерального государственного бюджетного образовательного учреждения высшего образования «Российская академия народного хозяйства и государственной службы при Президенте Российской Федерации»;

Епифанову Наталью Сергеевну, доцента кафедры экономической теории, за многолетний добросовестный труд, большой вклад в подготовку и повышение квалификации муниципальных служащих и в связи с 25-летием со дня основания Сибирского института управления – филиала Федерального государственного бюджетного образовательного учреждения высшего образования «Российская академия народного хозяйства и государственной службы при Президенте Российской Федерации»;

Зенкова Максима Юрьевича, доцента кафедры государственного и муниципального управления, за многолетний добросовестный труд, большой вклад в подготовку и повышение квалификации муниципальных служащих и в связи с 25-летием со дня основания Сибирского института управления – филиала Федерального государственного бюджетного образовательного учреждения высшего образования «Российская академия народного хозяйства и государственной службы при Президенте Российской Федерации»;

Климову Татьяну Васильевну, доцента кафедры управления персоналом, за многолетний добросовестный труд, большой вклад в подготовку и повышение квалификации муниципальных служащих и в связи с 25-летием со дня основания Сибирского института управления – филиала Федерального государственного бюджетного образовательного учреждения высшего образования «Российская академия народного хозяйства и государственной службы при Президенте Российской Федерации»;

Леоненко Наталью Терентьевну, доцента кафедры конституционного и муниципального права юридического факультета, за многолетний добросовестный труд, большой вклад в подготовку и повышение квалификации муниципальных служащих и в связи с 25-летием со дня основания Сибирского института управления – филиала Федерального государственного бюджетного образовательного учрежде-

ния высшего образования «Российская академия народного хозяйства и государственной службы при Президенте Российской Федерации»;

Налобина Владимира Георгиевича, заместителя начальника информационно-технического управления, за многолетний добросовестный труд, большой вклад в подготовку и повышение квалификации муниципальных служащих и в связи с 25-летием со дня основания Сибирского института управления – филиала Федерального государственного бюджетного образовательного учреждения высшего образования «Российская академия народного хозяйства и государственной службы при Президенте Российской Федерации»;

Сigareва Андрея Васильевича, доцента кафедры конституционного и муниципального права, за многолетний добросовестный труд, большой вклад в подготовку и повышение квалификации муниципальных служащих и в связи с 25-летием со дня основания Сибирского института управления – филиала Федерального государственного бюджетного образовательного учреждения высшего образования «Российская академия народного хозяйства и государственной службы при Президенте Российской Федерации»;

Скорых Наталью Николаевну, заместителя декана, доцента факультета государственного и муниципального управления, за многолетний добросовестный труд, большой вклад в подготовку и повышение квалификации муниципальных служащих и в связи с 25-летием со дня основания Сибирского института управления – филиала Федерального государственного бюджетного образовательного учреждения высшего образования «Российская академия народного хозяйства и государственной службы при Президенте Российской Федерации»;

Филатову Наталью Геннадьевну, заместителя заведующего кафедрой экономической теории, за многолетний добросовестный труд, большой вклад в подготовку и повышение квалификации муниципальных служащих и в связи с 25-летием со дня основания Сибирского института управления – филиала Федерального государственного бюджетного образовательного учреждения высшего образования «Российская академия народного хозяйства и государственной службы при Президенте Российской Федерации»;

Храпова Владимира Николаевича, начальника учебно-методического управления, за многолетний добросовестный труд, большой вклад в подготовку и повышение квалификации муниципальных служащих и в связи с 25-летием со дня основания Сибирского института управления – филиала Федерального государственного бюджетного образовательного учреждения высшего образования «Российская академия народного хозяйства и государственной службы при Президенте Российской Федерации»;

Черепкову Татьяну Николаевну, доцента кафедры налогообложения и учета, за многолетний добросовестный труд, большой вклад в подготовку и повышение квалификации муниципальных служащих и в связи с 25-летием со дня основания Сибирского института управления – филиала Федерального государственного бюджетного образовательного учреждения высшего образования «Российская академия народного хозяйства и государственной службы при Президенте Российской Федерации».

Щекатурина Тимура Эдуардовича, артиста-вокалиста (солиста) высшей категории Солистов филармонии государственного автономного учреждения культуры Новосибирской области «Новосибирская государственная филармония», за большой вклад в развитие культуры, высокое исполнительское мастерство и в связи с 25-летием творческой деятельности.

Коллектив муниципального бюджетного общеобразовательного учреждения города Новосибирска «Средняя общеобразовательная школа № 80» (директор Быкова Инна Николаевна), за большой вклад в обучение и воспитание подрастающего поколения и в связи с 40-летием со дня основания школы.

Мирошникову Галину Алексеевну, заместителя директора по учебно-воспитательной работе, за многолетний добросовестный труд, высокие результаты в профессиональной деятельности и в связи с 40-летием со дня основания муниципального бюджетного общеобразовательного учреждения города Новосибирска «Средняя общеобразовательная школа № 80»;

Тырину Людмилу Александровну, учителя английского языка, за многолетний добросовестный труд, высокие результаты в профессиональной деятельности и в связи с 40-летием со дня основания муниципального бюджетного общеобразовательного учреждения города Новосибирска «Средняя общеобразовательная школа № 80».

Садового Михаила Анатольевича, директора Федерального государственного бюджетного учреждения «Новосибирский научно-исследовательский институт травматологии и ортопедии им. Я. Л. Цивьяна» Министерства здравоохранения Российской Федерации, за большой вклад в развитие медицинской науки, оказание высокотехнологичной медицинской помощи жителям города Новосибирска и в связи с 70-летием со дня основания института.

Коллектив совета ТОС «НЗК» Советского района (председатель Чернейко Зоя Николаевна), за большой вклад в развитие системы территориального общественного самоуправления и активную жизненную позицию;

Борщеву Наталью Ивановну, председателя уличного комитета ТОС «Мочи-

щенский» Центрального округа по Центральному району, за большой вклад в развитие системы территориального общественного самоуправления и активную жизненную позицию;

Кокорину Галину Евгеньевну, председателя первичной ветеранской организации ТОС «Пульс» Октябрьского района, за большой вклад в развитие системы территориального общественного самоуправления и активную жизненную позицию;

Охрямкину Нину Викторовну, председателя совета ТОС «Новелла» Ленинского района, за большой вклад в развитие системы территориального общественного самоуправления и активную жизненную позицию;

Прошкина Валерия Владимировича, члена совета ТОС «Снегири» Калининского района, за большой вклад в развитие системы территориального общественного самоуправления и активную жизненную позицию.

СОДЕРЖАНИЕ

Правовые акты мэрии города Новосибирска	1
О Положении о комиссии по проверке знаний требований охраны труда	2
О проведении городского конкурса «Учитель года» в 2017 году	6
О проведении конкурса «Педагогический дебют» в 2017 году	10
О структуре департамента транспорта и дорожно-благоустроительного комплекса мэрии города Новосибирска	13
Об изъятии земельного участка и помещений для муниципальных нужд	15
О внесении изменений в постановление мэрии города Новосибирска от 07.12.2015 № 6967 «Об изменении наименования здания, расположенного по адресу: Российская Федерация, Новосибирская область, город Новосибирск, ул. Дачная, 40/1»	18
О резервировании земель по ул. Приморской в Советском районе для муниципальных нужд города Новосибирска	19
О внесении изменений в постановление мэрии города Новосибирска от 28.09.2015 № 5939 «О Порядке предварительного уведомления представителя нанимателя (работодателя) о выполнении муниципальным служащим мэрии города Новосибирска иной оплачиваемой работы»	22
О проекте межевания территории квартала 07-26 в границах проекта планировки центральной части города Новосибирска	23
Об установлении тарифов на платные образовательные услуги, оказываемые муниципальным автономным дошкольным образовательным учреждением города Новосибирска «Детский сад № 59»	25
О проекте межевания территории квартала 6.1.11 в границах проекта планировки жилого района «Северо-Чемской» в Кировском районе	27
О создании комиссии по проверке знаний требований охраны труда	29
О проекте межевания территории квартала 024.01.00.03 в границах проекта планировки территории восточной части Октябрьского района	31
О проекте межевания территории квартала 352.02.02.29 в границах проекта планировки территории, ограниченной улицами Порт-Артурской, Широкой, полосой отвода железной дороги и Толмачевским шоссе, в Ленинском районе	36

Об установлении тарифов на платные образовательные услуги, оказываемые муниципальным бюджетным учреждением дополнительного образования города Новосибирска «Детская школа искусств № 25» 42

О подготовке проекта межевания территории, предназначенного для размещения линейного объекта транспортной инфраструктуры местного значения – автомобильной дороги общего пользования по ул. Большевистской и ул. Восход в Октябрьском районе в границах проекта планировки территории, прилегающей к жилому району «Береговой», по ул. Большевистской в Октябрьском районе, в границах проекта планировки территории, ограниченной улицами Трикотажной, Автогенной, полосой отвода железной дороги, створом Октябрьского моста, набережной реки Оби, улицей Ипподромской и улицей Фрунзе, в Центральном, Октябрьском и Дзержинском районах 45

О подготовке проекта межевания территории, предназначенного для размещения линейного объекта транспортной инфраструктуры местного значения – транспортной развязки на пересечении Бердского шоссе и ул. Одоевского в Первомайском районе в границах проекта планировки территории, ограниченной перспективной городской магистралью непрерывного движения в направлении перспективного Матвеевского моста через реку Обь, Бердским шоссе, дамбой Комсомольского железнодорожного моста через реку Обь и рекой Обью в Первомайском районе, в границах проекта планировки территории, ограниченной направлением перспективного Матвеевского моста, Бердским шоссе, направлением перспективного Нижне-Ельцовского моста и рекой Обью, в Первомайском районе, в границах проекта планировки территории, ограниченной ул. Одоевского, Бердским шоссе, рекой Иней, границей города Новосибирска, в Первомайском районе 50

Об установлении тарифа на платную образовательную услугу, оказываемую муниципальным бюджетным учреждением дополнительного образования города Новосибирска «Детская художественная школа № 1» 56

О подготовке проекта межевания территории, предназначенного для размещения линейного объекта транспортной инфраструктуры местного значения – автомобильной дороги общего пользования по ул. Зырянновской в Центральном, Октябрьском районах в границах проекта планировки территории мостового перехода через реку Обь в створе ул. Ипподромской и подходов к нему с транспортной развязкой по ул. Большевицкой, Красному проспекту и ул. Фабричной и транспортной развязкой на площади Энергетиков и площади Труда в Центральном, Железнодорожном, Октябрьском и Ленинском районах, в границах проекта планировки территории, ограниченной улицами Трикотажной, Автогенной, полосой отвода железной дороги, створом Октябрьского моста, набережной реки Оби, улицей Ипподромской и улицей Фрунзе, в Центральном, Октябрьском и Дзержинском районах.

57

О подготовке проекта межевания территории, предназначенного для размещения линейного объекта транспортной инфраструктуры местного значения – автомобильной дороги общего пользования по ул. Мясниковой в Калининском районе в границах проекта планировки территории жилого района «Родники» и жилого района по ул. Фадеева в Заельцовском и Калининском районах

62

О подготовке проекта межевания территории, предназначенного для размещения линейного объекта транспортной инфраструктуры местного значения – автомобильной дороги общего пользования по ул. Лескова в Октябрьском районе в границах проекта планировки территории, ограниченной улицами Трикотажной, Автогенной, полосой отвода железной дороги, створом Октябрьского моста, набережной реки Оби, улицей Ипподромской и улицей Фрунзе, в Центральном, Октябрьском и Дзержинском районах

66

О подготовке проекта межевания территории квартала 261.01.03.05 в границах проекта планировки территории, ограниченной перспективной городской магистралью в направлении ул. Фрунзе, перспективной Биатлонной магистралью, Гусинобродским шоссе, ул. Доватора в Дзержинском районе

70

Об установлении тарифа на платную образовательную услугу, оказываемую муниципальным бюджетным учреждением дополнительного образования города Новосибирска детской художественной школой № 3 «Снегири»

74

О подготовке проекта планировки территории, ограниченной Красным проспектом, рекой 2-я Ельцовка, улицами Бардина, Богдана Хмельницкого и Дуси Ковальчук, в Заельцовском и Калининском районах

75

О проведении конкурсов «Лучший по профессии в сфере жилищно-коммунального хозяйства», «Лучшая управляющая организация в сфере жилищно-коммунального хозяйства» в 2016 году	79
О подготовке проекта межевания территории, предназначенного для размещения линейного объекта транспортной инфраструктуры местного значения – автомобильной дороги общего пользования по ул. Республиканской в Калининском и Дзержинском районах в границах проекта планировки восточной части Калининского района	82
О внесении изменений в постановление мэрии города Новосибирска от 02.03.2016 № 708 «Об исключении из специализированного жилищного фонда города Новосибирска жилых помещений, включении их в муниципальный жилищный фонд социального использования города Новосибирска и об изменении наименования здания, расположенного по адресу: Российская Федерация, Новосибирская область, город Новосибирск, ул. Сухарная, 39»	86
О внесении изменений в постановление мэрии города Новосибирска от 02.03.2016 № 707 «Об исключении из специализированного жилищного фонда города Новосибирска жилых помещений, включении их в муниципальный жилищный фонд социального использования города Новосибирска и об изменении наименования здания, расположенного по адресу: Российская Федерация, Новосибирская область, город Новосибирск, ул. Сухарная, 37»	87
Об определении границ территорий, на которых не допускается розничная продажа алкогольной продукции, прилегающих к медицинским организациям, в Первомайском районе	88
О внесении изменений в состав балансовой комиссии при департаменте по социальной политике мэрии города Новосибирска, утвержденный постановлением мэрии города Новосибирска от 01.06.2015 № 3844	89
О подготовке проекта межевания территории квартала 07-276 в границах проекта планировки центральной части города Новосибирска	91
О внесении изменений в постановление мэрии города Новосибирска от 04.08.2014 № 6853 «О Порядке осуществления органом внутреннего муниципального финансового контроля города Новосибирска контроля в сфере закупок товаров, работ, услуг для обеспечения муниципальных нужд»	94

Об отклонении предложения о внесении изменений в решение Совета депутатов города Новосибирска от 24.06.2009 № 1288 «О Правилах землепользования и застройки города Новосибирска»	96
О внесении изменений в состав межведомственной комиссии по признанию помещений жилыми, жилых помещений пригодными (непригодными) для проживания граждан и многоквартирных домов аварийными и подлежащими сносу или реконструкции на территории города Новосибирска, утвержденный постановлением мэрии города Новосибирска от 03.02.2016 № 292	97
О проекте межевания территории квартала 1.12 в границах проекта планировки промышленной зоны Ленинского района	99
О подготовке проекта межевания территории квартала 140.02.02.01 в границах проекта планировки территории, ограниченной улицами Трикотажной, Автогенной, полосой отвода железной дороги, створом Октябрьского моста, набережной реки Оби, улицей Ипподромской и улицей Фрунзе, в Центральном, Октябрьском и Дзержинском районах	102
О внесении изменений в постановление мэрии города Новосибирска от 12.04.2016 № 1402 «Об исключении из специализированного жилищного фонда города Новосибирска жилых помещений, включении их в муниципальный жилищный фонд социального использования города Новосибирска и об изменении наименования здания, расположенного по адресу: Российская Федерация, Новосибирская область, город Новосибирск, ул. Кольцова, 128»	106
О проекте межевания территории квартала 140.01.05.08 в границах проекта планировки территории, ограниченной улицами Трикотажной, Автогенной, полосой отвода железной дороги, створом Октябрьского моста, набережной реки Оби, улицей Ипподромской и улицей Фрунзе, в Центральном, Октябрьском и Дзержинском районах	107
О подготовке проекта межевания территории квартала 140.02.01.01 в границах проекта планировки территории, ограниченной улицами Трикотажной, Автогенной, полосой отвода железной дороги, створом Октябрьского моста, набережной реки Оби, улицей Ипподромской и улицей Фрунзе, в Центральном, Октябрьском и Дзержинском районах	113
О назначении публичных слушаний по проекту постановления мэрии города Новосибирска «О проекте межевания территории квартала 08-05в в границах проекта планировки центральной части города Новосибирска»	116

О внесении изменений в постановление мэрии города Новосибирска от 16.03.2016 № 948 «Об исключении из специализированного жилищного фонда города Новосибирска жилых помещений, включении их в муниципальный жилищный фонд социального использования города Новосибирска и об изменении наименования здания, расположенного по адресу: Российская Федерация, Новосибирская область, город Новосибирск, ул. Солидарности, 103а»	121
О внесении изменений в постановление мэрии города Новосибирска от 02.03.2016 № 697 «Об исключении из специализированного жилищного фонда города Новосибирска жилых помещений, включении их в муниципальный жилищный фонд социального использования города Новосибирска и об изменении наименования здания, расположенного по адресу: Российская Федерация, Новосибирская область, город Новосибирск, ул. Сухарная, 68/1»	122
О подготовке проекта межевания территории квартала Ф-1 в границах проекта планировки центральной части Ленинского района	123
Официальные сообщения и материалы органов местного самоуправления города Новосибирска	126
Департамент строительства и архитектуры мэрии города Новосибирска	127
Извещения департамента земельных и имущественных отношений	137
Разное	140
Прокуратура Новосибирской области разъясняет	140

СПИСОК

мест распространения и ознакомления с периодическим печатным изданием
«Бюллетень органов местного самоуправления города Новосибирска»

№	Адресат	Адрес
Администрации районов города Новосибирска:		
1	Дзержинская	пр. Дзержинского, 16
2	Железнодорожная	ул. Ленина, 51
3	Заельцовская	ул. Дуси Ковальчук, 272/1
4	Калининская	ул. Богдана Хмельницкого, 2
5	Кировская	ул. Петухова, 18
6	Ленинская	ул. Станиславского, 6а
7	Октябрьская	ул. Сакко и Ванцетти, 33
8	Первомайская	ул. Физкультурная, 7
9	Советская	пр. Лаврентьева, 14
10	Центральная	ул. Коммунистическая, 33а

Муниципальные библиотеки города Новосибирска:		
11	МУК «Центральная городская библиотека им. К. Маркса»	630049, Красный проспект, 163
	Отделение ЦГБ им. К. Маркса	630099, ул. Фрунзе, 3
12	Центральная районная библиотека им. В. Г. Белинского	630051, пр. Дзержинского, 79
	Библиотека-филиал им. Я. Гашека	630089, ул. Лежена, 16
	Библиотека-филиал им. М. Цветаевой	630124, ул. Б. Богаткова, 268
	Библиотека-филиал им. Н. Островского	630084 ул. Авиастроителей, 15
	Библиотека-филиал им. И. Тургенева	630051, пр. Дзержинского, 79
	Библиотека-филиал им. Н. Гоголя	630015, ул. Гоголя, 215
	Библиотека-филиал им. С. П. Чкалова	630084, ул. Чкалова, 72
13	ЦРБ им. Чехова	630132, ул. Сибирская, 37
	Библиотека-филиал им. Даля	630004, ул. Ленина, 32
14	ЦРБ им. М. Е. Салтыкова-Щедрина	630049, Красный проспект, 83

	Библиотека-филиал им. А. В. Луначарского	630001, ул. Ельцовская, 7
	Библиотека-филиал им. С. Чекалина	630082, ул. Д. Донского, 45/1
	Библиотека-филиал им. Л. Н. Сейфуллиной	630047, ул. Магаданская, 5
	Библиотека-филиал им. В. Я. Шишкова	630040, ул. Кубовая, 49а
	Библиотека-филиал им. В. Ю. Драгунского	630105, ул. Деповская, 36
	Библиотека-филиал им. З. Космодемьянской	630001, ул. Ельцовская, 7
15	ЦРБ им. Д. С. Лихачева	630027, ул. Б. Хмельницкого, 38
	Библиотека-филиал им. Лермонтова	630027, ул. Объединения, 11
	Библиотека-филиал им. Волкова	630027, Дунаевского, 11
	Библиотека-филиал им. Л. Кассиля	630013, ул. Новоуральская, 33
	Библиотека-филиал им. М. Горького	630089, ул. Магистральная, 7
	Библиотека-филиал им. К. Симонова	630013, ул. Новоуральская, 33
16	ЦРБ им. А. Макаренко	630119, ул. Петухова, 118

	Библиотека-филиал им. А. Грина	630024, ул. Бетонная, 7
	Библиотека-филиал им. М. Булгакова	630066, ул. Герцена, 10
	Библиотека-филиал им. В. Г. Короленко	630033, ул. С. Кожевникова, 37
	Библиотека им. С. А. Есенина	630066, ул. Комсомольская 23, кв. 111
	Библиотека-филиал им. К. Паустовского	630106, ул. Зорге 76, кв. 4
	Библиотека-филиал им. В. П. Астафьева	630106, ул. Зорге 60, кв. 181
	Библиотека-филиал им. И. Бунина	630033, ул. Оловозаводская 1/2, кв. 102
17	ЦРБ им. П. Бажова	630064, ул. Новогодняя, 11
	Библиотека-филиал им. А. С. Пушкина	630108, ул. Широкая, 15
	Библиотека-филиал им. Н. А. Некрасова	630078, ул. Римского-Корсакова, 5/1
	Библиотека-филиал им. А. А. Фадеева	630036, ул. Полярная, 2
	Библиотека-филиал им. А. Ахматовой	630120, ул. Филатова, 9
	Библиотека-филиал им. В. Куйбышева	630071, ул. Колхидская,

	Библиотека-филиал им. М. Калинина	630071, ул. Халтурина, 32
	Библиотека-филиал им. А. И. Герцена	630054, ул. Римского-Корсакова, 12
	Библиотека-филиал им. В. Бианки	630045, ул. Полтавская, 25
	Библиотека-филиал им. А. Блока	630100, ул. Котовского, 11
18	Центральная районная библиотека им. Л. Н. Толстого Октябрьского района	630102, ул. Восход, 26
	Библиотека-филиал им. Б. Богаткова	630008, ул. Никитина, 70
	Библиотека-филиал им. Т. Шевченко	630126, ул. Выборная, 118
	Библиотека-филиал им. Гарина-Михайловского	630063, ул. Кирова, 321
	Библиотека-филиал им. Лаврова	630017, ул. Б. Богаткова, 198
	Библиотека-филиал им. М. Пришвина	630039, ул. Коммунарская, 200
	Библиотека-филиал им. А. Матросова	630083, ул. Большевикская, 153
19	«Центральная библиотека система Первомайского района им. Н. Г. Чернышевского»	630025, ул. Сызранская, 9 ул. Аксенова, 48
	Библиотека-филиал им. В. Дубинина	630080, ул. Первомайская, 114

	Библиотека-филиал им. М. Светлова	630037, ул. Маяковского, 4
	Библиотека-филиал им. И. А. Крылова	630068, ул. 4-й Пятилетки, 28а
	Библиотека-филиал им. Л. Куприна	630053, ул. Узорная, 8
	Библиотека-филиал им. Г. Пушкарева	630097, ул. Звездная, 3
	Библиотека-филиал им. В. М. Шукшина	630068, ул. Твардовского, 18
20	ЦРБ им. М. В. Ломоносова	630056, ул. Софийская, 2
	Библиотека-филиал им. Зошенко	630058, ул. Тружеников, 16а
	Библиотека-филиал им. Шолохова	630055, ул. М. Джалиля, 5
	Библиотека-филиал им. С. Аксакова	630060, ул. Экваторная, 5
	Библиотека-филиал им. Ю. Дмитриева	630055, Бульвар Молодежи, 16
	Библиотека-филиал им. Н. Лескова	630016, пос. Кирова, Боровая партия, 12
21	ЦРБ им. Крупской	630099, ул. Горького, 104
	Библиотека-филиал им. В. Ульянова	630091, ул. Достоевского, 8

	Библиотека-филиал им. Фурманова	630005, ул. С. Шамшиных, 85
22	Общественная приемная мэра	Красный проспект, 34, вход с ул. Депутатской, ком. 118
23	ГПНТБ СО РАН	Восход, 15
24	Новосибирская государственная научная библиотека	Советская, 6
25	Сеть киосков ЗАО СА «Экспресс»	

Редакционный совет Бюллетеня органов местного самоуправления города Новосибирска:

Столяров М.Н. - председатель, Маликова Е.А., Волобуев О.Н., Тыртышный А.Г.
630099, Новосибирск, Красный проспект, 34, телефон/факс: (383) 227-41-90, 227-43-57

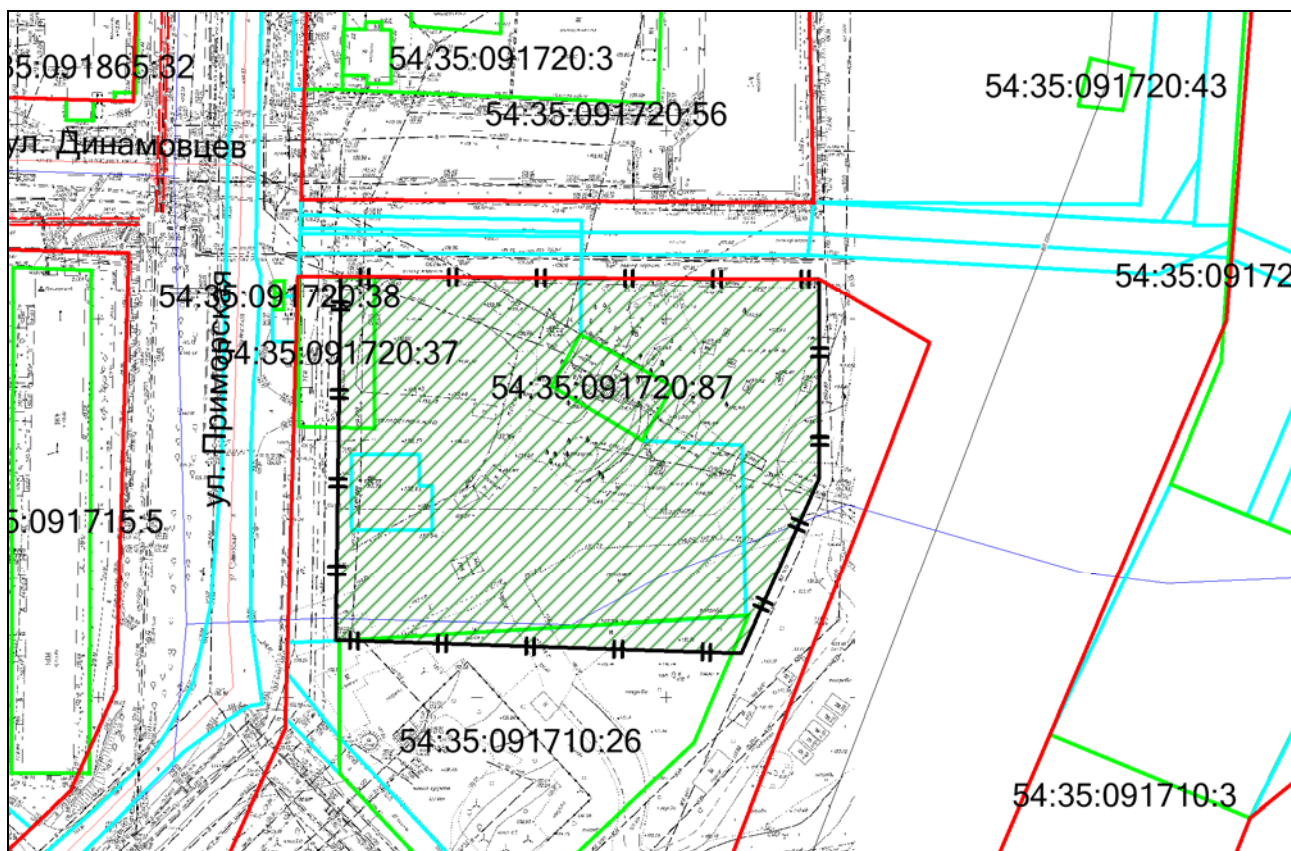
Отпечатано в типографии ООО «Реклама плюс», тел.: 314-13-04

Бюллетень № 49. 01.12.2016 г. Заказ № 336. Тираж 500 экз.

Приложение
к постановлению мэрии
города Новосибирска
от 24.11.2016 № 5353




СХЕМА резервируемых земель

Местоположение: обл. Новосибирская, г. Новосибирск, Советский район, ул. Приморская
Категория земель: земли населенных пунктов
Площадь участка: 11980 кв.м
Объект: детский сад
Учетный номер: 76982
Планшет м-ба 1:500 № 13500 13501 13540



Масштаб 1:2000

Схема расположения земельного участка является неотъемлемой частью постановления и без него недействительна

-  красная линия
-  границы предоставленных земельных участков
-  граница предварительного согласования земельного участка по генплану

Приложение
к проекту межевания территории квартала 07-26 в границах
проекта планировки центральной части города Новосибирска

ЧЕРТЕЖ

межевания территории с отображением красных линий, утвержденных в составе проекта планировки территории, линий отступа от красных линий в целях определения места допустимого размещения зданий, строений, сооружений, границ образуемых и изменяемых земельных участков на кадастровом плане территории, условных номеров образуемых земельных участков, границ территорий объектов культурного наследия, границ зон с особыми условиями использования территорий, границ зон действия публичных сервитутов



СВЕДЕНИЯ

Об образуемых и изменяемых земельных участках на кадастровом плане территории

Условный номер земельного участка на чертеже	Учетный номер кадастрового квартала	Вид разрешенного использования образуемых земельных участков в соответствии с проектом планировки территории	Площадь образуемых и изменяемых земельных участков и их частей, га	Адрес земельного участка
ЗУ1	54:35:101180	Многоэтажная жилая застройка (высотная застройка); Деловое управление	0,5006	Российская Федерация, Новосибирская область, город Новосибирск, ул. Крылова, 34
ЗУ2	54:35:101180	Многоэтажная жилая застройка (высотная застройка);	0,1759	Российская Федерация, Новосибирская область, город Новосибирск, ул. Семьи Шамшиных, 55
ЗУ3	54:35:101180	Общее пользование территории	0,2094	Российская Федерация, Новосибирская область, город Новосибирск, ул. Державина, (30)
ЗУ4	54:35:101180	Общее пользование территории	0,0703	Российская Федерация, Новосибирская область, город Новосибирск, ул. Крылова, (30)
ЗУ5	54:35:101180	Общее пользование территории	0,0273	Российская Федерация, Новосибирская область, город Новосибирск, ул. Крылова, (34/1)
Итого:			0,9835	

СВЕДЕНИЯ

Об образуемых земельных участках, которые после образования будут относиться к территориям общего пользования или имуществу общего пользования

Условный номер земельного участка на чертеже	Учетный номер кадастрового квартала	Вид разрешенного использования образуемых земельных участков в соответствии с проектом планировки территории	Площадь земельных участков, га	Адрес земельного участка
ЗУ3	54:35:101180	Общее пользование территории	0,2094	Российская Федерация, Новосибирская область, город Новосибирск, ул. Державина, (30)
ЗУ4	54:35:101180	Общее пользование территории	0,0703	Российская Федерация, Новосибирская область, город Новосибирск, ул. Крылова, (30)
ЗУ5	54:35:101180	Общее пользование территории	0,0273	Российская Федерация, Новосибирская область, город Новосибирск, ул. Крылова, (34/1)
Итого:			0,3070	

УСЛОВНЫЕ ОБОЗНАЧЕНИЯ

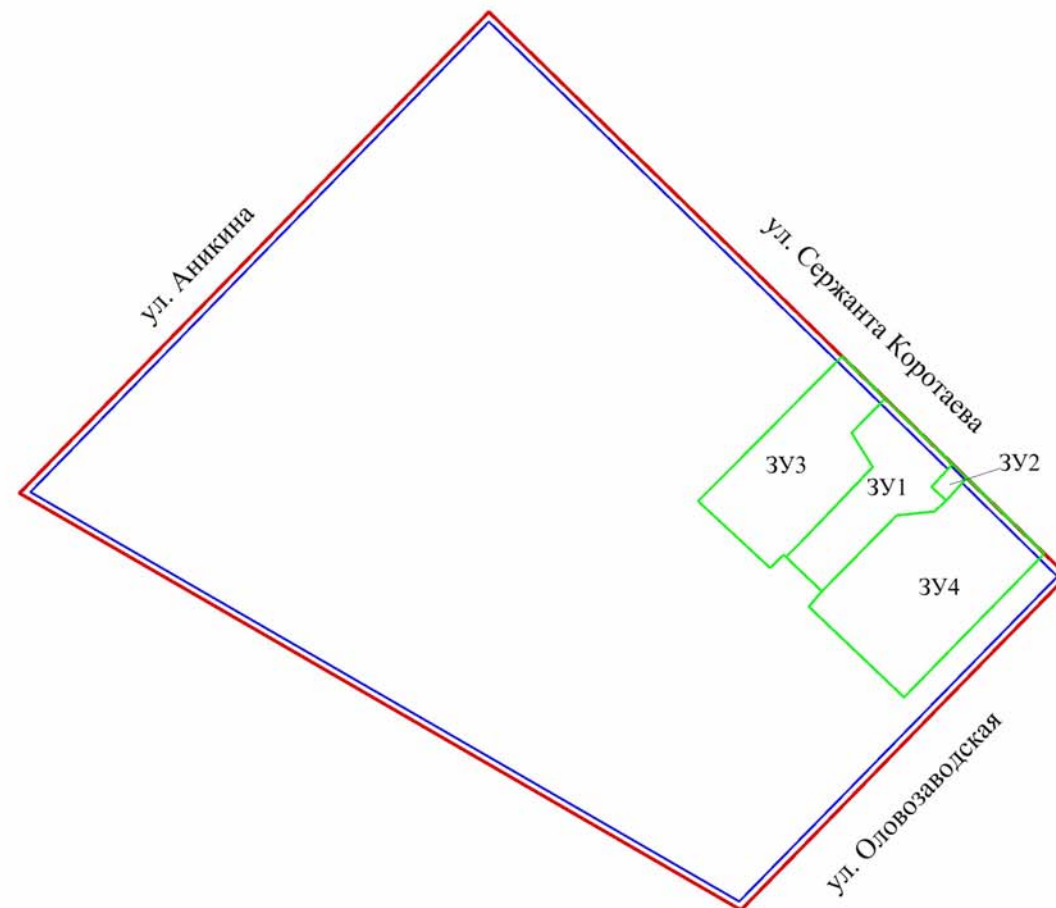
- - красные линии
- - линии отступа от красных линий в целях определения места допустимого размещения зданий, строений, сооружений
- - границы образуемых и изменяемых земельных участков на кадастровом плане территории
- границы образуемых земельных участков, которые после образования будут относиться к территориям общего пользования или имуществу общего пользования
- границы зон планируемых к установлению публичных сервитутов
- ЗУ1 - условный номер образуемых земельных участков
- ул. Фрунзе - наименование элемента улично-дорожной сети

ЧЕРТЕЖ

межевания территории с отображением красных линий, утвержденных в составе проекта планировки территории, линий отступа от красных линий в целях определения места допустимого размещения зданий, строений, сооружений, границ образуемых и изменяемых земельных участков на кадастровом плане территории, условных номеров образуемых земельных участков, границ территорий объектов культурного наследия, границ зон с особыми условиями использования территорий, границ зон действия публичных сервитутов

Сведения

об образуемых и изменяемых земельных участках на кадастровом плане территории



Условный номер земельного участка на чертеже	Учетный номер кадастрового квартала	Вид разрешенного использования образуемых земельных участков в соответствии с проектом планировки территории	Площадь образуемых и изменяемых земельных участков и их частей, га	Адрес земельного участка
ЗУ1	54:35:052755	Среднеэтажная жилая застройка	0,2404	Российская Федерация, Новосибирская область, город Новосибирск, ул. Оловозаводская, 18/4
ЗУ2	54:35:052755	Коммунальное обслуживание	0,0120	Российская Федерация, Новосибирская область, город Новосибирск, ул. Оловозаводская, (18/1)
ЗУ3	54:35:052755	Среднеэтажная жилая застройка	0,3618	Российская Федерация, Новосибирская область, город Новосибирск, ул. Оловозаводская, 18/2
ЗУ4	54:35:052755	Среднеэтажная жилая застройка	0,5000	Российская Федерация, Новосибирская область, город Новосибирск, ул. Оловозаводская, 18/1
Итого:			1,1142	

Условные обозначения:

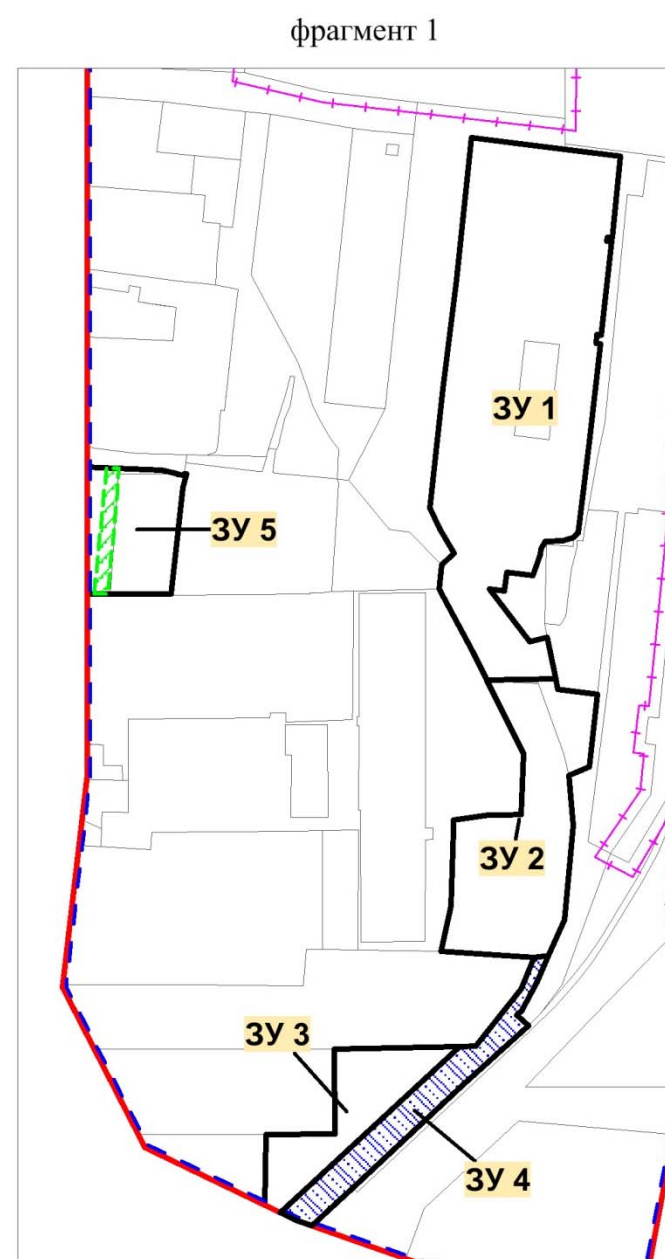
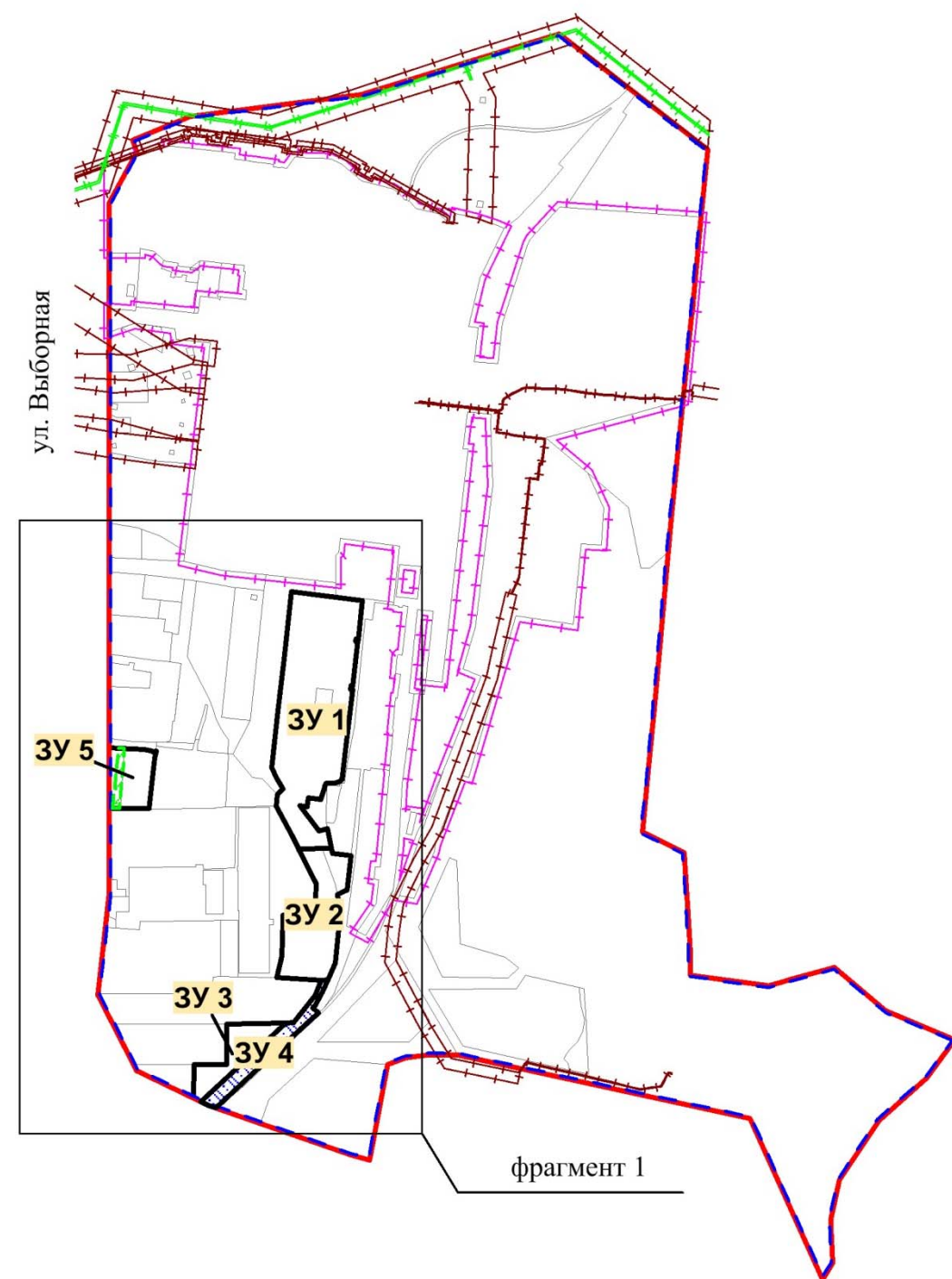
- - красные линии
- - линии отступа от красных линий в целях определения места допустимого размещения зданий, строений, сооружений
- - границы образуемых и изменяемых земельных участков на кадастровом плане территории

ул. Аникина - наименование элемента улично-дорожной сети





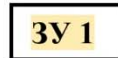

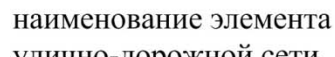
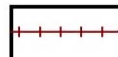

ЗУ1 - условный номер образуемых земельных участков

ЧЕРТЕЖ

межевания территории с отображением красных линий, утвержденных в составе проекта планировки территории, линий отступа от красных линий в целях определения места допустимого размещения зданий, строений, сооружений, границ образуемых и изменяемых земельных участков на кадастровом плане территории, условных номеров образуемых земельных участков, границ территорий объектов культурного наследия, границ зон с особыми условиями использования территорий, границ зон действия публичных сервитутов



Условные обозначения

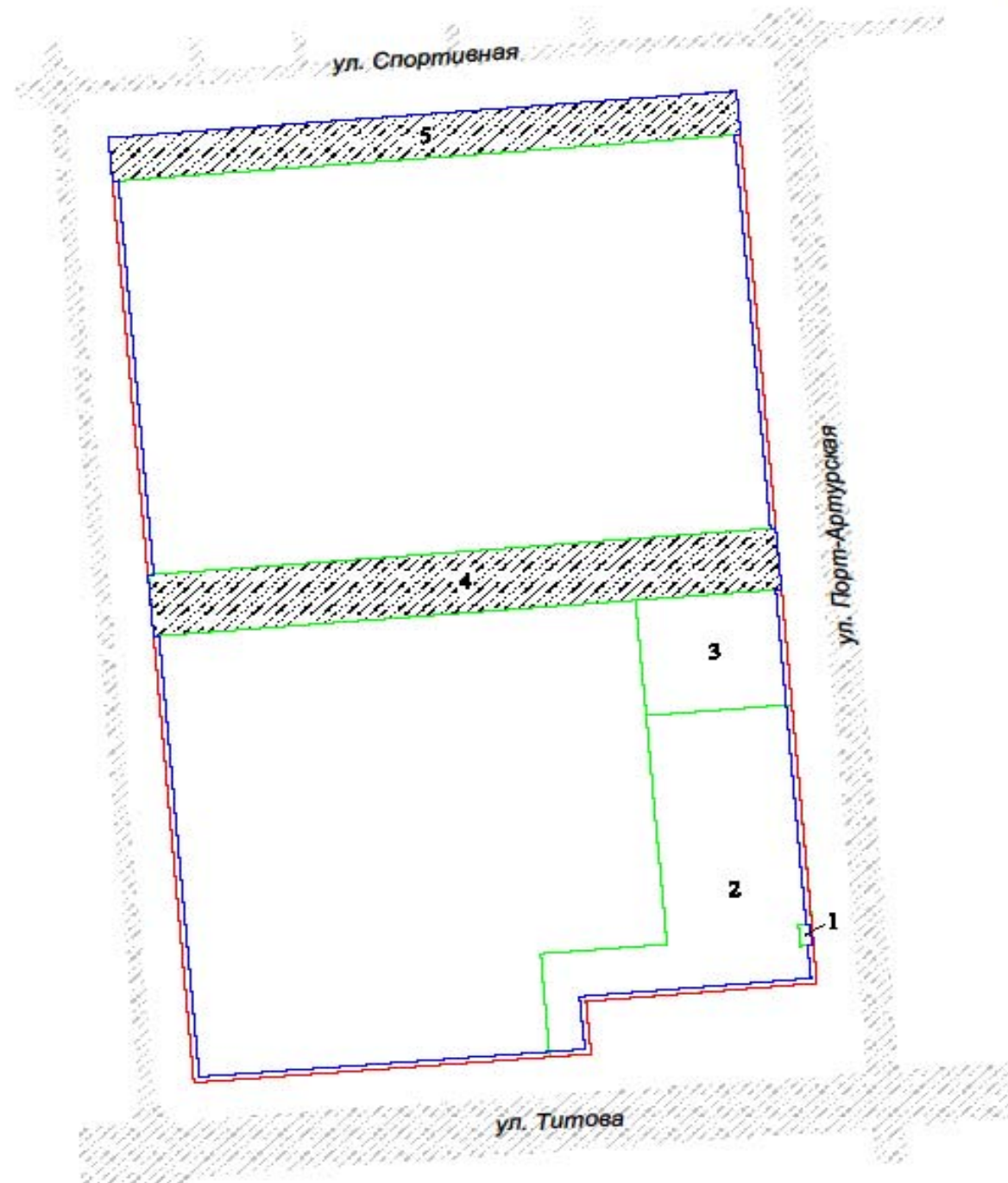
-  красные линии
-  линии отступа от красных линий в целях определения места допустимого размещения зданий, строений, сооружений
-  границы образуемых и изменяемых земельных участков на кадастровом плане территории
-  границы образуемого земельного участка, который после образования будет относиться к территориям общего пользования или имуществу общего пользования
-  условный номер образуемых земельных участков
-  границы зон действия планируемых к установлению публичных сервитутов
- ул. Выборная  наименование элемента улично-дорожной сети
- Границы зон с особыми условиями использования территорий:
 -  оограницы охранных зон объектов электросетевого хозяйства
 -  граница охранной зоны объекта по производству электрической энергии э(Новосибирская ТЭЦ-5)

- Приложение: 1. Сведения об образуемых и изменяемых земельных участках на кадастровом плане территории.
2. Сведения об образуемом земельном участке, который после образования будет относиться к территориям общего пользования или имуществу общего пользования.

Приложение
к проекту межевания территории квартала 352.02.02.29 в
границах проекта планировки территории, ограниченной
улицами Порт-Артурской, Широкой, полосой отвода железной
дороги и Толмачевским шоссе, в Ленинском районе

ЧЕРТЕЖ

межевания территории с отображением красных линий, утвержденных в составе проекта планировки территории, линий отступа от красных линий в целях определения места допустимого размещения зданий, строений, сооружений, границ образуемых и изменяемых земельных участков на кадастровом плане территории, условных номеров образуемых земельных участков, границ территорий объектов культурного наследия, границ зон с особыми условиями использования территорий, границ зон действия публичных сервитутов



Условные обозначения:

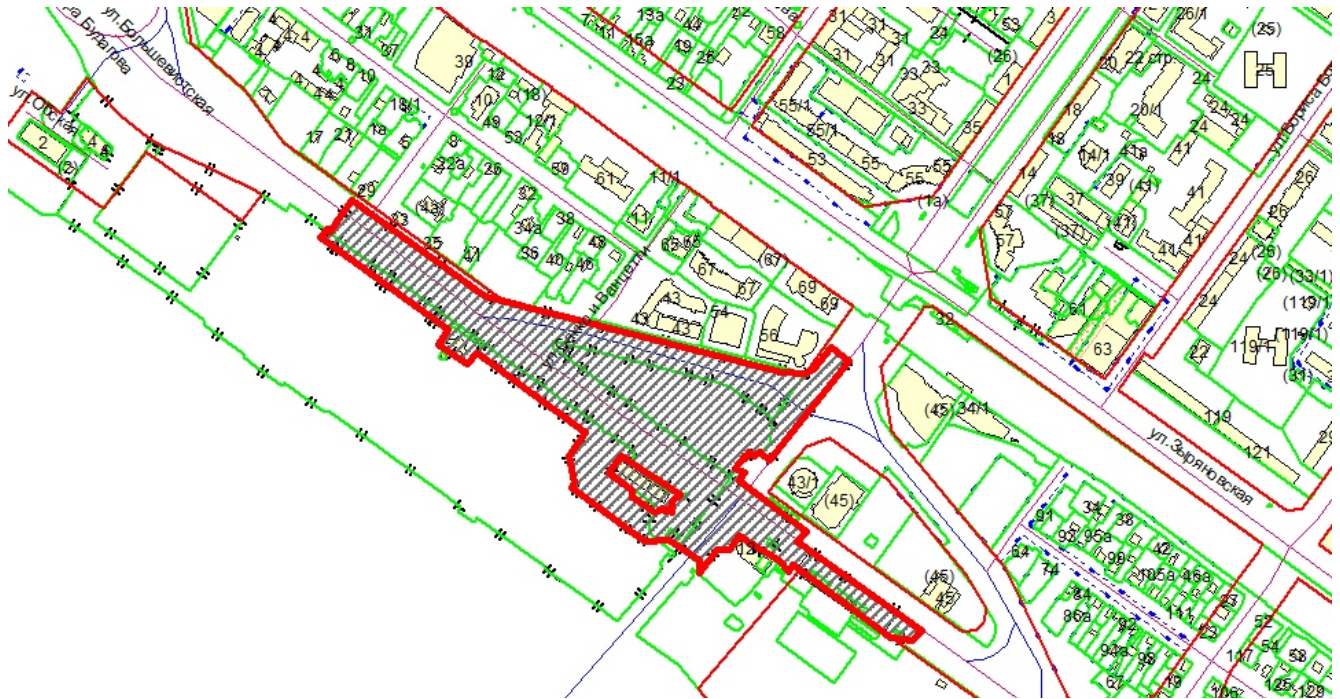
- красные линии
- линии отступа от красных линий в целях определения места допустимого размещения зданий, строений, сооружений
- границы образуемых и изменяемых земельных участков на кадастровом плане территории
- образуемые земельные участки, которые после образования будут относиться к территориям общего пользования или имуществу общего пользования
- ул. Титова - наименование элемента улично-дорожной сети
- 1 - условный номер образуемых земельных участков

Приложения:

1. Сведения об образуемых и изменяемых земельных участках на кадастровом плане территории с указанием площади образуемых и изменяемых земельных участков и их частей, а также вида разрешенного использования образуемых земельных участков в соответствии с проектом планировки территории
2. Сведения об образуемых земельных участках, которые после образования будут относиться к территориям общего пользования или имуществу общего пользования

СХЕМА

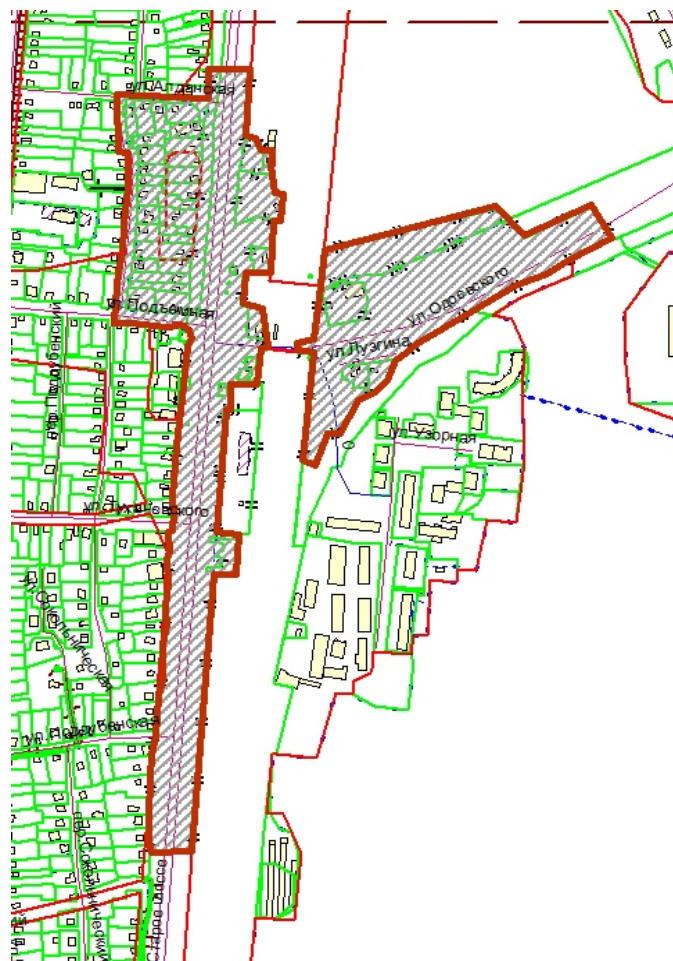
границ проекта межевания территории, предназначенного для размещения линейного объекта транспортной инфраструктуры местного значения – автомобильной дороги общего пользования по ул. Большевистской и ул. Восход в Октябрьском районе в границах проекта планировки территории, прилегающей к жилому району «Береговой», по ул. Большевистской в Октябрьском районе, в границах проекта планировки территории, ограниченной улицами Трикотажной, Автогенной, полосой отвода железной дороги, створом Октябрьского моста, набережной реки Оби, улицей Ипподромской и улицей Фрунзе, в Центральном, Октябрьском и Дзержинском районах



Площадь территории – 6,37 га

СХЕМА

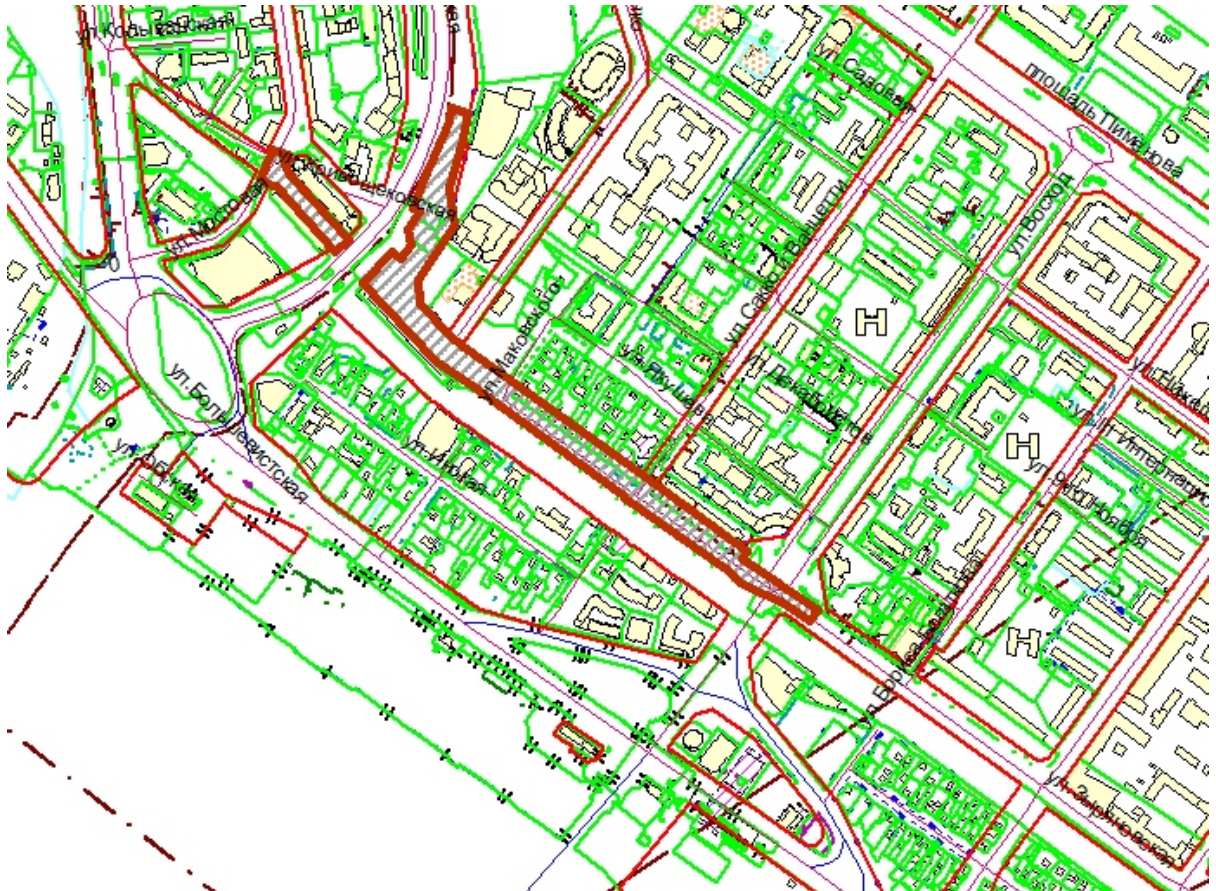
границ проект межевания территории, предназначенного для размещения линейного объекта транспортной инфраструктуры местного значения – транспортной развязки на пересечении Бердского шоссе и ул. Одоевского в Первомайском районе в границах проекта планировки территории, ограниченной перспективной городской магистралью непрерывного движения в направлении перспективного Матвеевского моста через реку Обь, Бердским шоссе, дамбой Комсомольского железнодорожного моста через реку Обь и рекой Обью в Первомайском районе, в границах проекта планировки территории, ограниченной направлением перспективного Матвеевского моста, Бердским шоссе, направлением перспективного Нижне-Ельцовского моста и рекой Обью, в Первомайском районе, в границах проекта планировки территории, ограниченной ул. Одоевского, Бердским шоссе, рекой Иней, границей города Новосибирска, в Первомайском районе



Площадь территории – 15,08 га

СХЕМА

границ проект межевания территории, предназначенного для размещения линейного объекта транспортной инфраструктуры местного значения – автомобильной дороги общего пользования по ул. Зыряновской в Центральном, Октябрьском районах в границах проекта планировки территории мостового перехода через реку Обь в створе ул. Ипподромской и подходов к нему с транспортной развязкой по ул. Большевикской, Красному проспекту и ул. Фабричной и транспортной развязкой на площади Энергетиков и площади Труда в Центральном, Железнодорожном, Октябрьском и Ленинском районах, в границах проекта планировки территории, ограниченной улицами Трикотажной, Автогенной, полосой отвода железной дороги, створом Октябрьского моста, набережной реки Оби, улицей Ипподромской и улицей Фрунзе, в Центральном, Октябрьском и Дзержинском районах

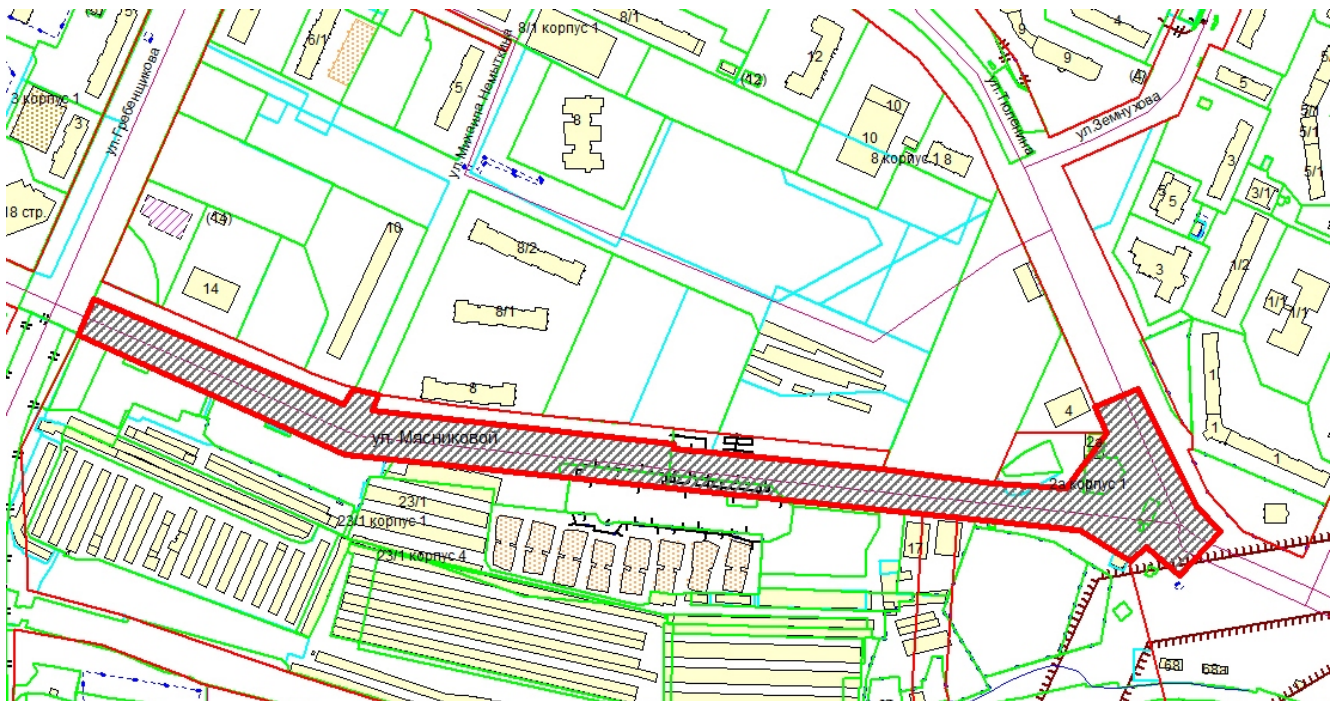


Площадь территории – 4,57 га

Приложение 1
к постановлению мэрии
города Новосибирска
от 29.11.2016 № 5431

СХЕМА

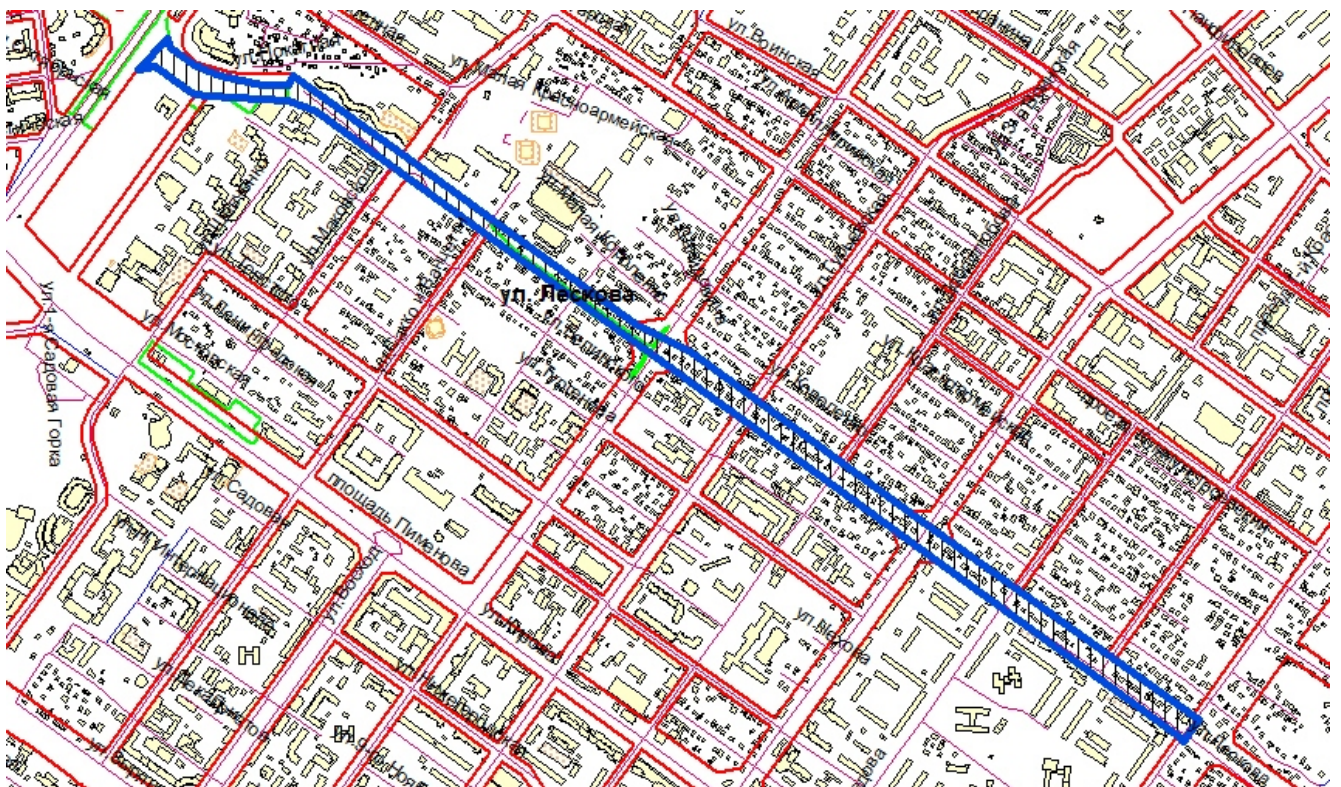
границ проекта межевания территории, предназначенного для размещения
линейного объекта транспортной инфраструктуры местного значения –
автомобильной дороги общего пользования по ул. Мясниковой
в Калининском районе в границах проекта планировки территории
жилого района «Родники» и жилого района по ул. Фадеева
в Заельцовском и Калининском районах



Площадь территории – 4,83 га

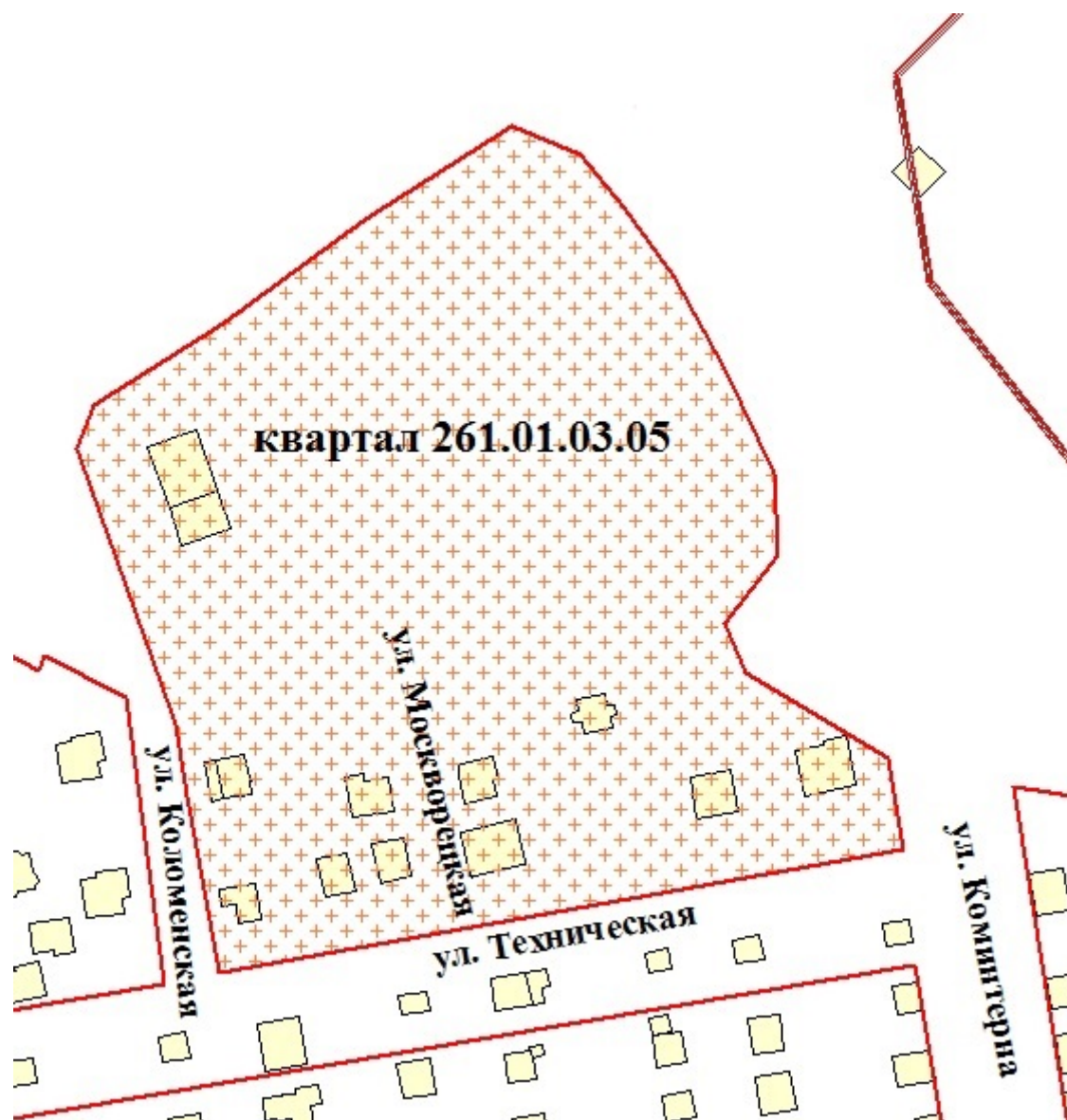
СХЕМА

границ проект межевания территории, предназначенного для размещения линейного объекта транспортной инфраструктуры местного значения – автомобильной дороги общего пользования по ул. Лескова в Октябрьском районе в границах проекта планировки территории, ограниченной улицами Трикотажной, Автогенной, полосой отвода железной дороги, створом Октябрьского моста, набережной реки Оби, улицей Ипподромской и улицей Фрунзе, в Центральном, Октябрьском и Дзержинском районах



Площадь территории – 11,7 га

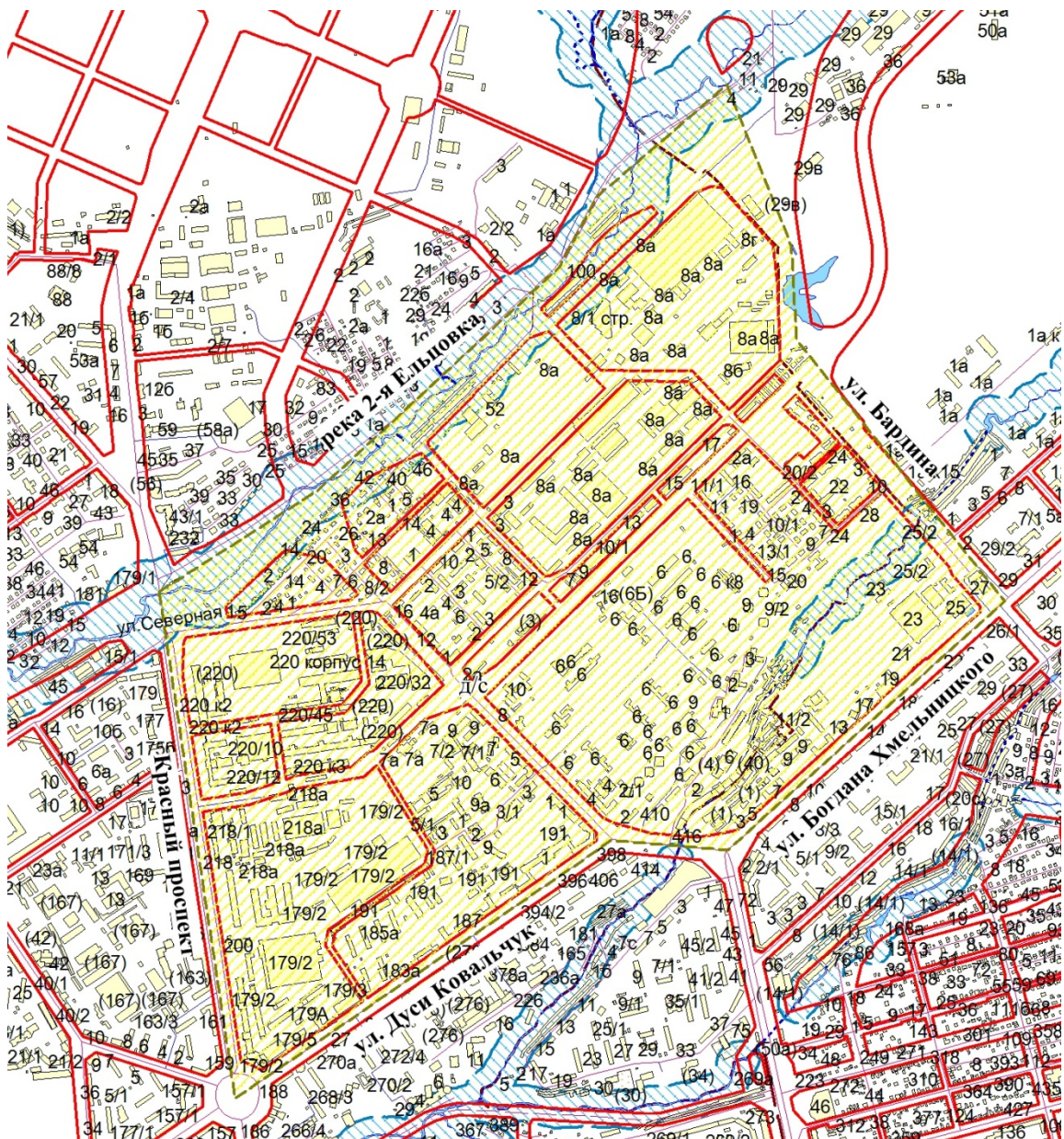
СХЕМА
границ территории квартала 261.01.03.05 в границах проекта планировки
территории, ограниченной перспективной городской магистралью
в направлении ул. Фрунзе, перспективной Биатлонной
магистралью, Гусинобродским шоссе, ул. Доватора
в Дзержинском районе



Площадь территории – 3,37 га

Приложение 1
к постановлению мэрии
города Новосибирска
от 29.11.2016 № 5436

СХЕМА
границ территории, ограниченной Красным проспектом, рекой 2-я Ельцовка,
улицами Бардина, Богдана Хмельницкого и Дуси Ковальчук,
в Заельцовском и Калининском районах



Площадь территории – 343,9 га

СХЕМА

границ проекта межевания территории, предназначенного для размещения
линейного объекта транспортной инфраструктуры местного значения –
автомобильной дороги общего пользования по ул. Республиканской в
Калининском и Дзержинском районах в границах проекта
планировки восточной части Калининского района

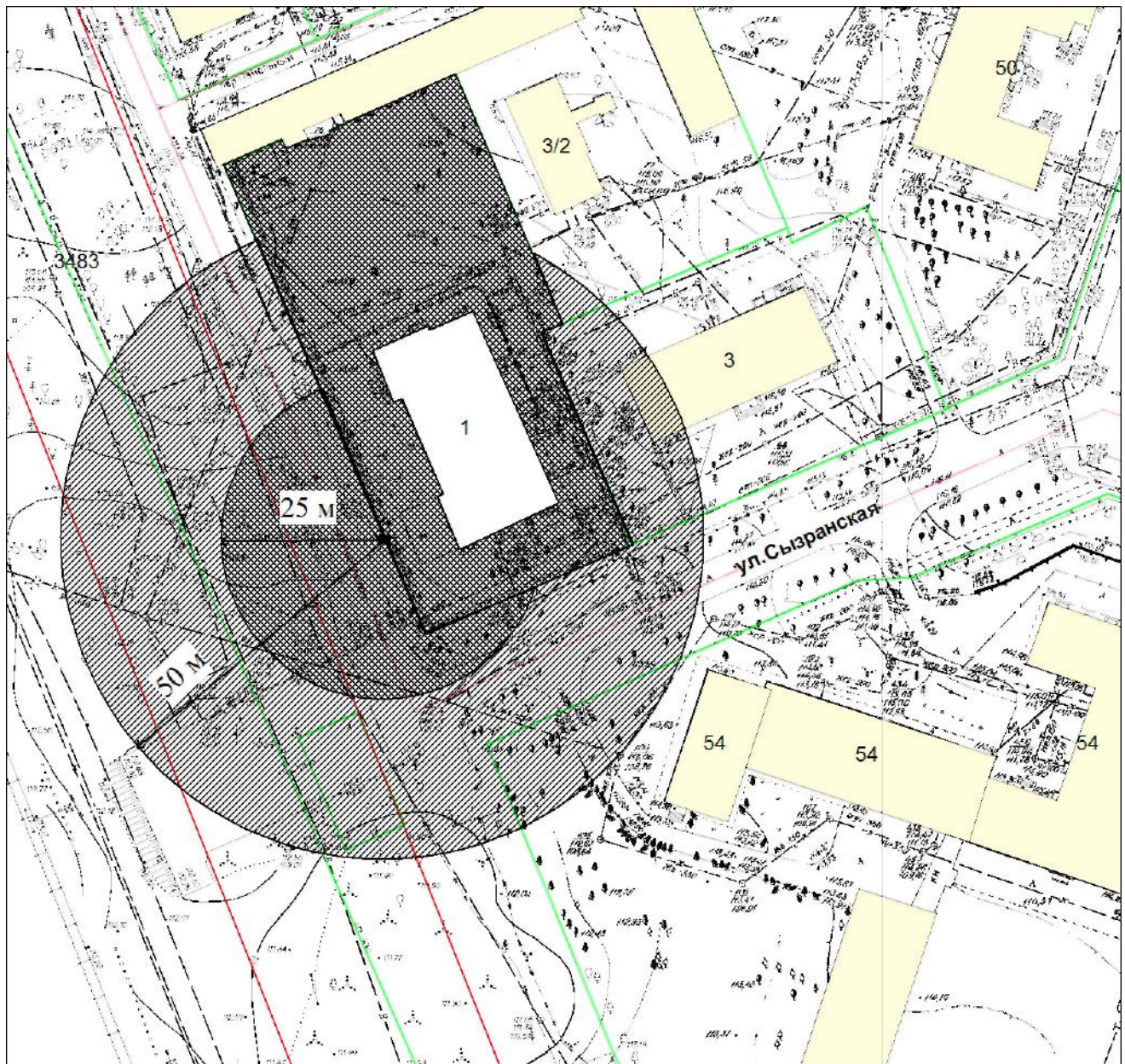


Площадь территории – 7,39 га


Приложение 1
к постановлению мэрии
города Новосибирска
от 30.11.2016 № 5455

СХЕМА

границ территории, на которой не допускается розничная продажа алкогольной продукции, прилегающей к обществу с ограниченной ответственностью «Ситилаб-Сибирь», расположенному по адресу: Российская Федерация, Новосибирская область, город Новосибирск, ул. Сызранская, 1



Масштаб 1:1000

 - территория, на которой не допускается розничная продажа алкогольной продукции, включая продажу алкогольной продукции при оказании услуг общественного питания


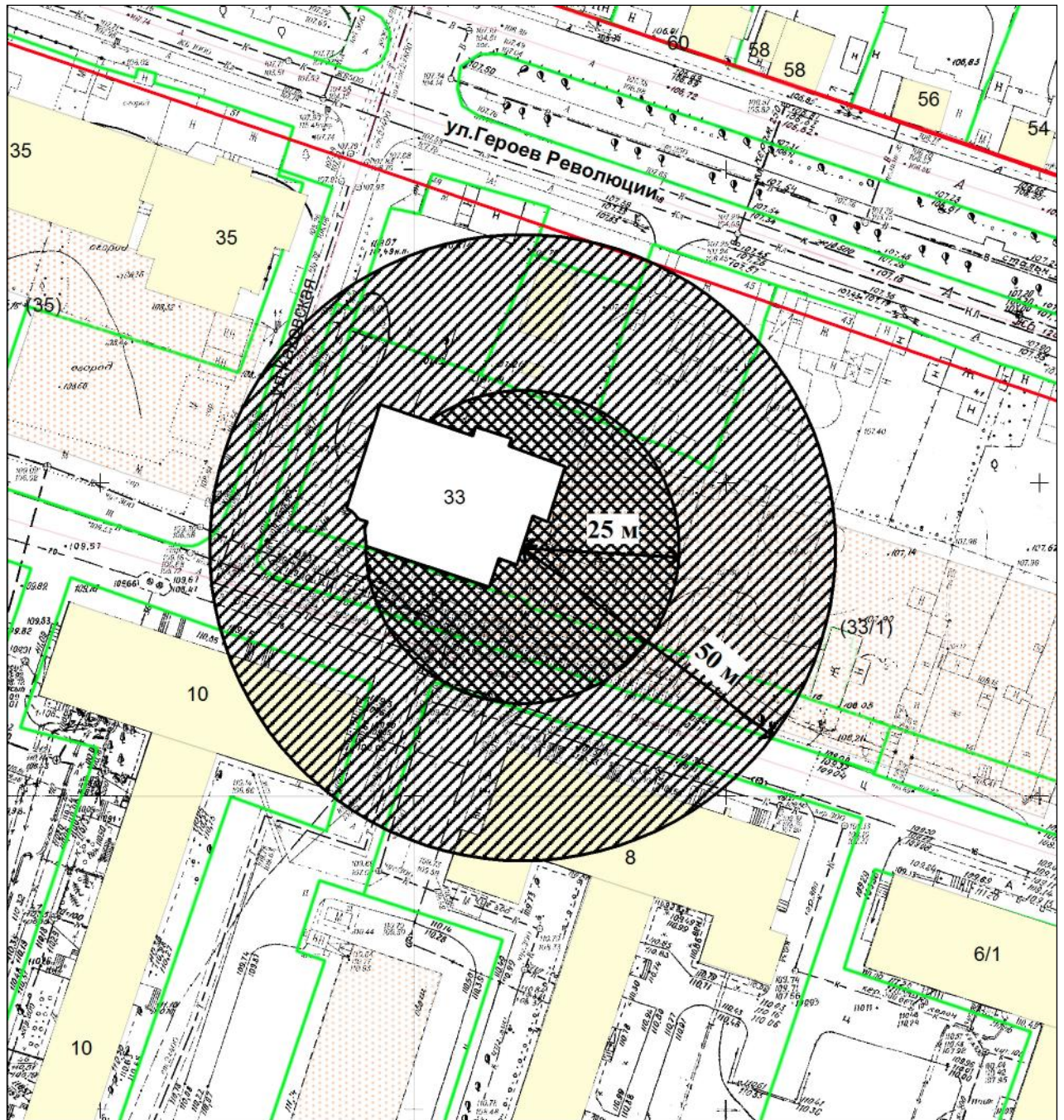
 - территория, на которой не допускается розничная продажа алкогольной продукции, за исключением продажи алкогольной продукции при оказании услуг общественного питания

Схема границ прилегающей территорий является неотъемлемой частью постановления и без него недействительна

Приложение 2
к постановлению мэрии
города Новосибирска
от 30.11.2016 № 5455

СХЕМА

границ территории, на которой не допускается розничная продажа алкогольной продукции, прилегающей к обществу с ограниченной ответственностью «ИНСАН-КЛИНИК», расположенному по адресу: Российская Федерация, Новосибирская область, город Новосибирск, ул. Героев Революции, 33



Масштаб 1:1000



- территория, на которой не допускается розничная продажа алкогольной продукции, включая продажу алкогольной продукции при оказании услуг общественного питания



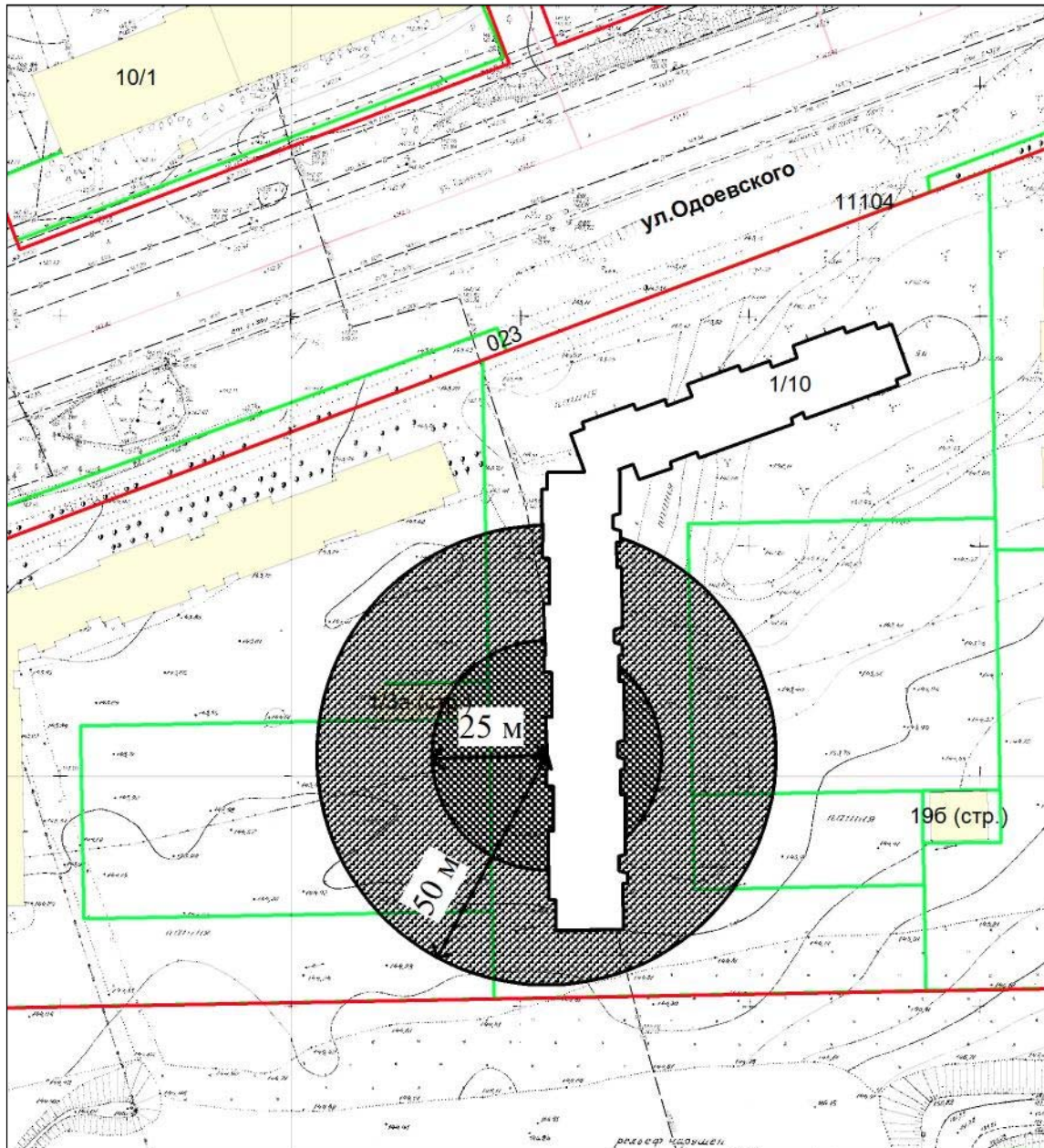
- территория, на которой не допускается розничная продажа алкогольной продукции, за исключением продажи алкогольной продукции при оказании услуг общественного питания

Схема границ прилегающей территорий является неотъемлемой частью постановления и без него недействительна


Приложение 3
к постановлению мэрии
города Новосибирска
от 30.11.2016 № 5455

СХЕМА

границ территории, на которой не допускается розничная продажа алкогольной продукции, прилегающей к обществу с ограниченной ответственностью «МедКабинет», расположенному по адресу: Российская Федерация, Новосибирская область, город Новосибирск, ул. Одоевского, 1/10



Масштаб 1:1500

 - территория, на которой не допускается розничная продажа алкогольной продукции, включая продажу алкогольной продукции при оказании услуг общественного питания


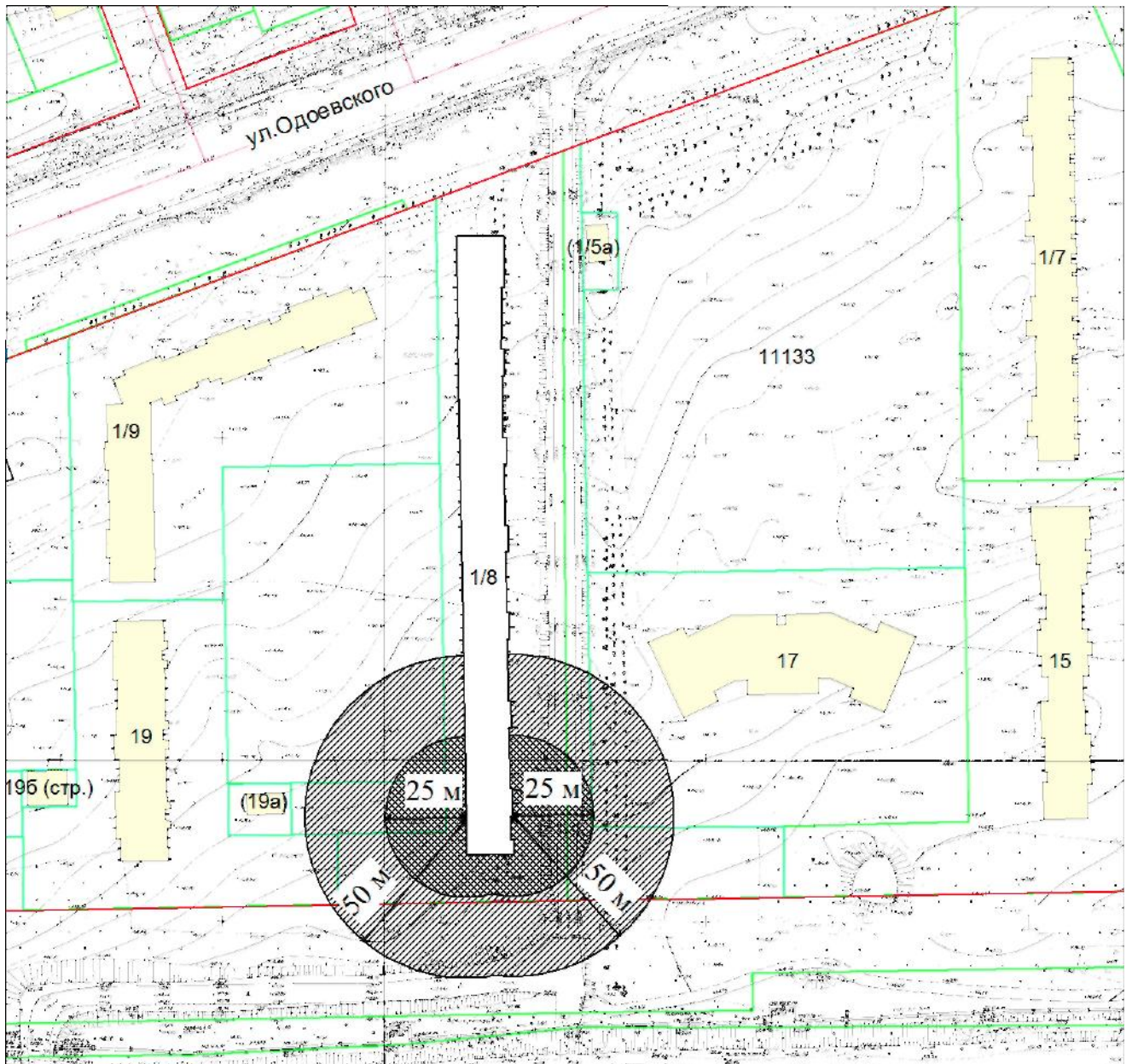
 - территория, на которой не допускается розничная продажа алкогольной продукции, за исключением продажи алкогольной продукции при оказании услуг общественного питания

Схема границ прилегающей территорий является неотъемлемой частью постановления и без него недействительна


Приложение 4
к постановлению мэрии
города Новосибирска
от 30.11.2016 № 5455

СХЕМА

границ территории, на которой не допускается розничная продажа алкогольной продукции, прилегающей к обществу с ограниченной ответственностью «Улыбника», расположенному по адресу: Российская Федерация, Новосибирская область, город Новосибирск, ул. Одоевского, 1/8



Масштаб 1:2000

 - территория, на которой не допускается розничная продажа алкогольной продукции, включая продажу алкогольной продукции при оказании услуг общественного питания


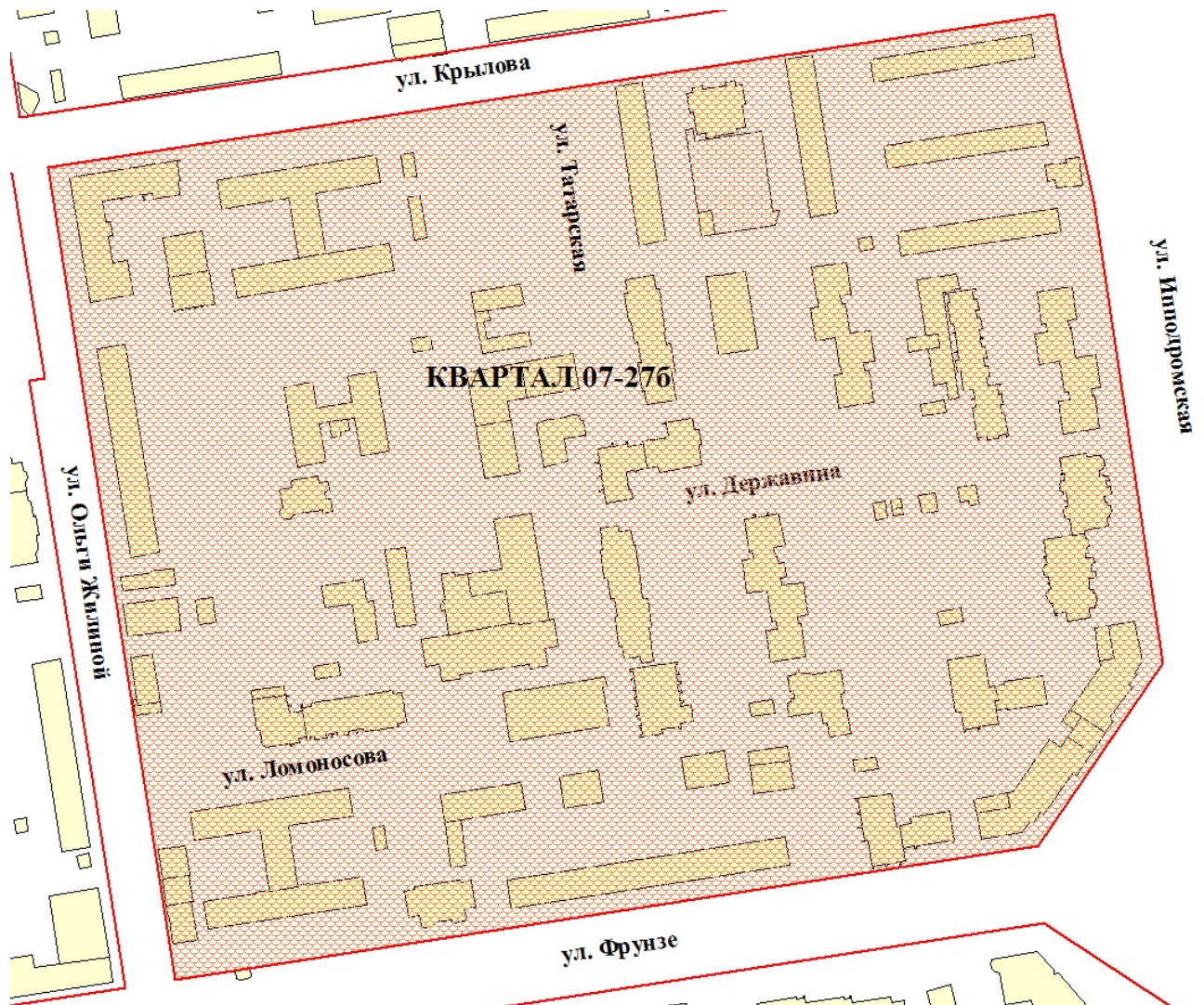
 - территория, на которой не допускается розничная продажа алкогольной продукции, за исключением продажи алкогольной продукции при оказании услуг общественного питания

Схема границ прилегающей территорий является неотъемлемой частью постановления и без него недействительна

СХЕМА
границ территории квартала 07-276 в границах проекта планировки
центральной части города Новосибирска




Площадь территории – 18,03 га

Приложение
к постановлению мэрии
города Новосибирска
от 30.11.2016 № 5457

ФРАГМЕНТ
карты градостроительного зонирования территории города Новосибирска

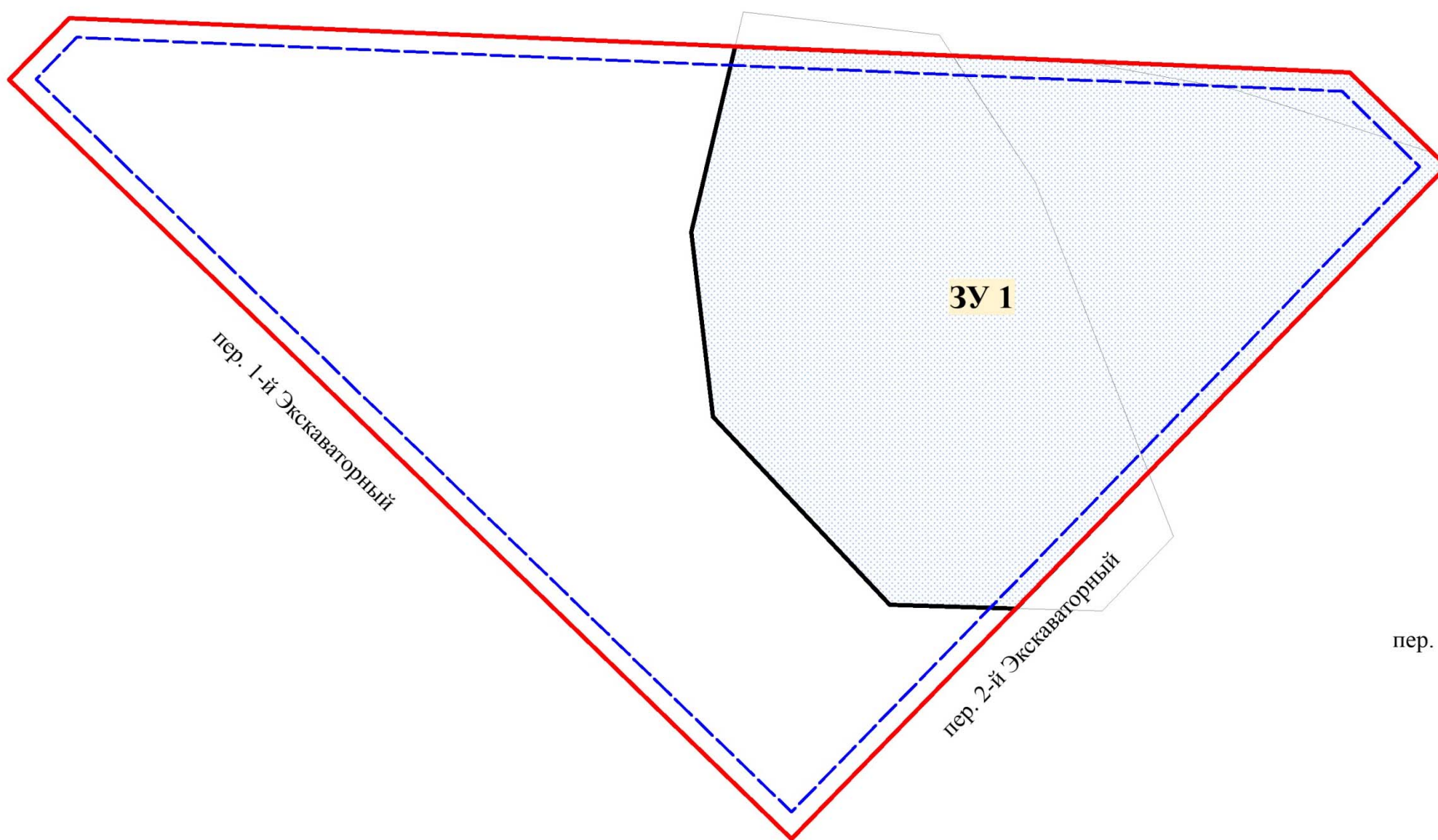


Масштаб 1: 5000



ЧЕРТЕЖ

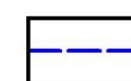
межевания территории с отображением красных линий, утвержденных в составе проекта планировки территории, линий отступа от красных линий в целях определения места допустимого размещения зданий, строений, сооружений, границ образуемых и изменяемых земельных участков на кадастровом плане территории, условных номеров образуемых земельных участков, границ территорий объектов культурного наследия, границ зон с особыми условиями использования территорий, границ зон действия публичных сервитутов



Условные обозначения



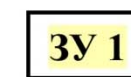
красные линии



линии отступа от красных линий в целях определения места допустимого размещения зданий, строений, сооружений



границы образуемого земельного участка на кадастровом плане территории



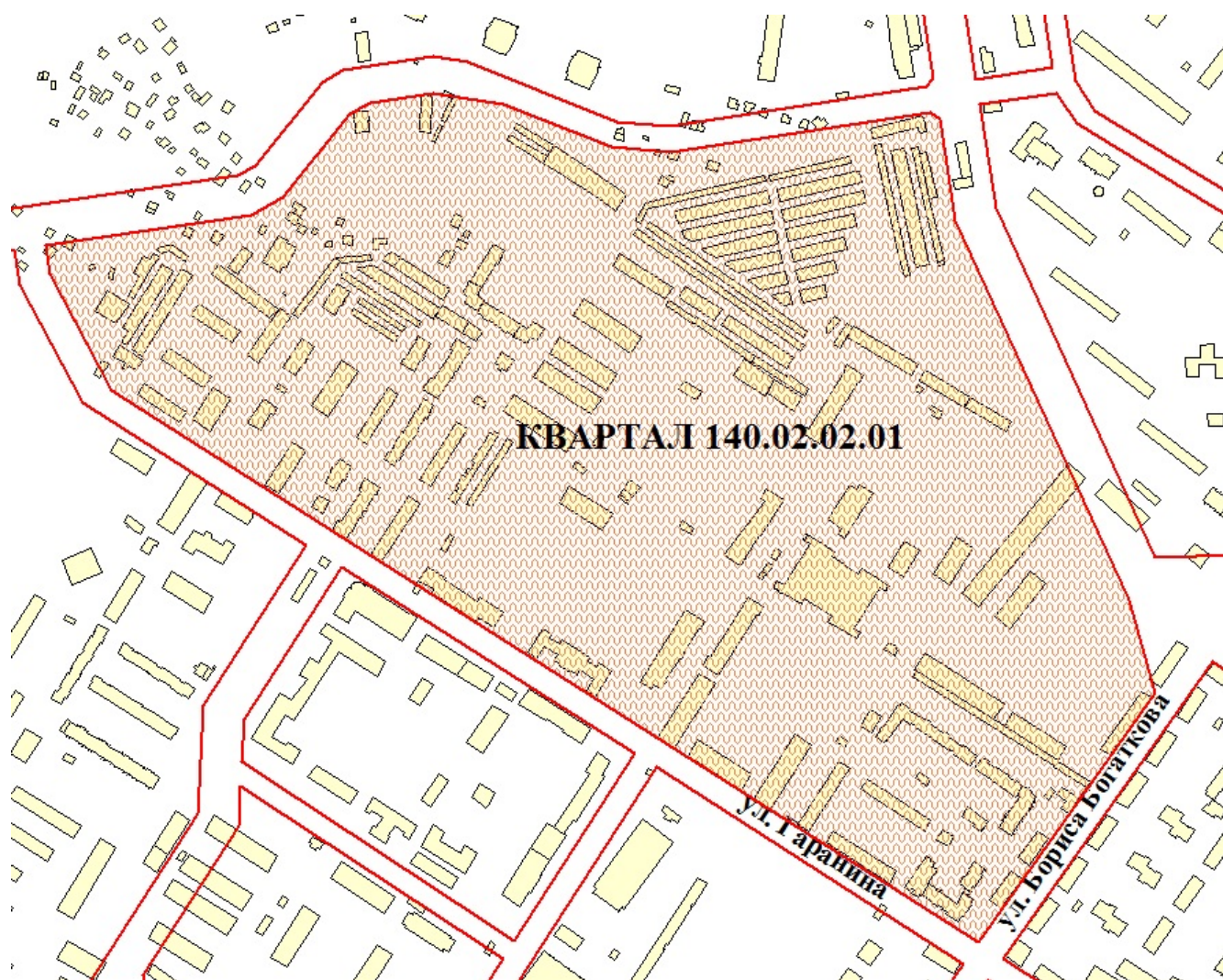
условный номер образуемого земельного участка

пер. 1-й Эскаваторный

наименование элемента улично-дорожной сети

Приложение: Сведения об образуемом земельном участке на кадастровом плане территории

СХЕМА
границ территории квартала 140.02.02.01 в границах проекта планировки
территории, ограниченной улицами Трикотажной, Автогенной, полосой
отвода железной дороги, створом Октябрьского моста, набережной
реки Оби, улицей Ипподромской и улицей Фрунзе, в Центральном,
Октябрьском и Дзержинском районах

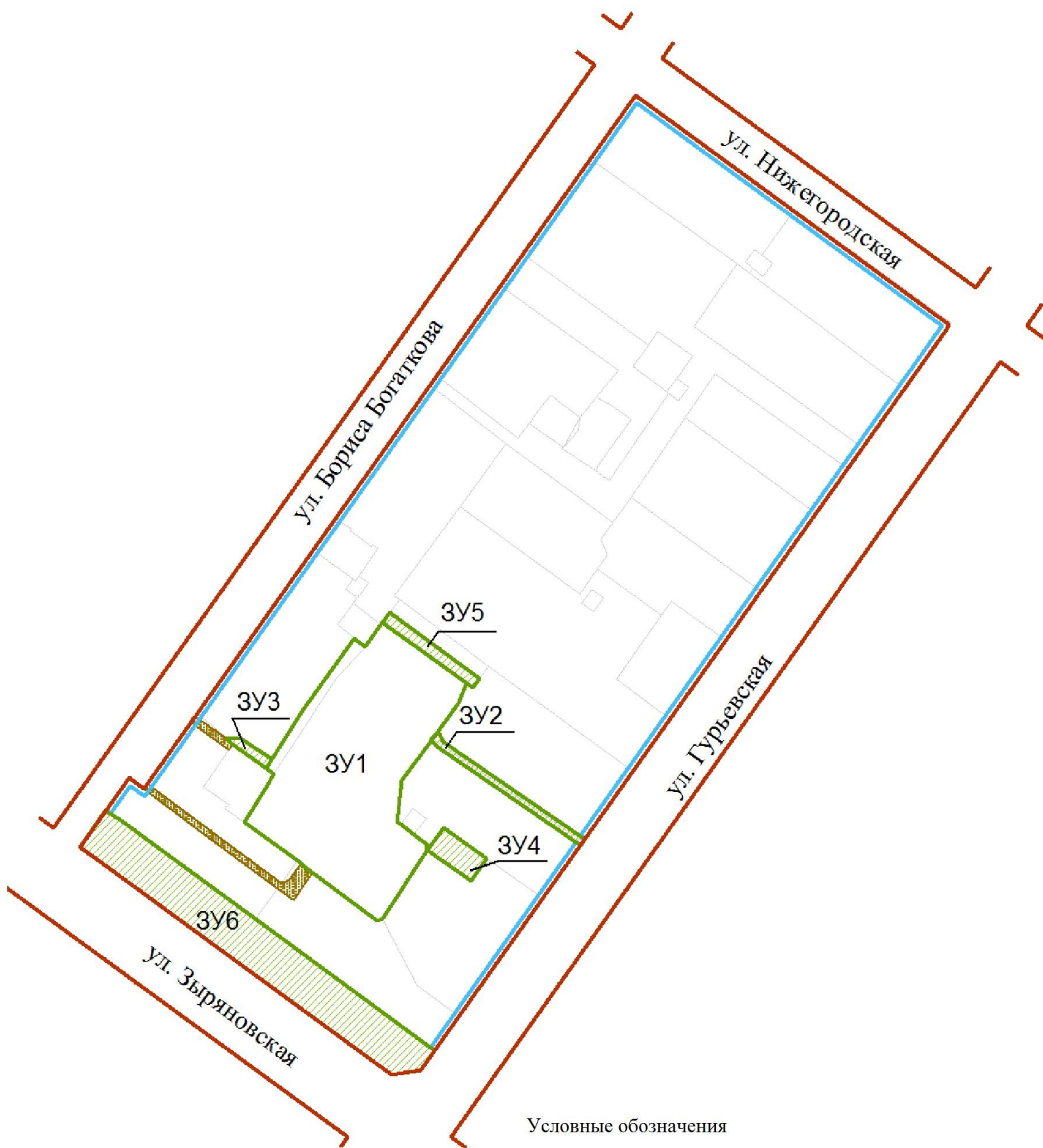


Площадь территории – 48,09 га

Приложение
к проекту межевания территории квартала 140.01.05.08
в границах проекта планировки территории,
ограниченной улицами Трикотажной, Автогенной,
полосой отвода железной дороги, створом
Октябрьского моста, набережной реки Оби, улицей
Ипподромской и улицей Фрунзе, в Центральном,
Октябрьском и Дзержинском районах

ЧЕРТЕЖ

межевания территории с отображением красных линий, утвержденных в составе проекта планировки территории, линий отступа от красных линий в целях определения места допустимого размещения зданий, строений, сооружений, границ образуемых и изменяемых земельных участков на кадастровом плане территории, условных номеров образуемых земельных участков, границ территорий объектов культурного наследия, границ зон с особыми условиями использования территорий, границ зон действия публичных сервитутов



Условные обозначения

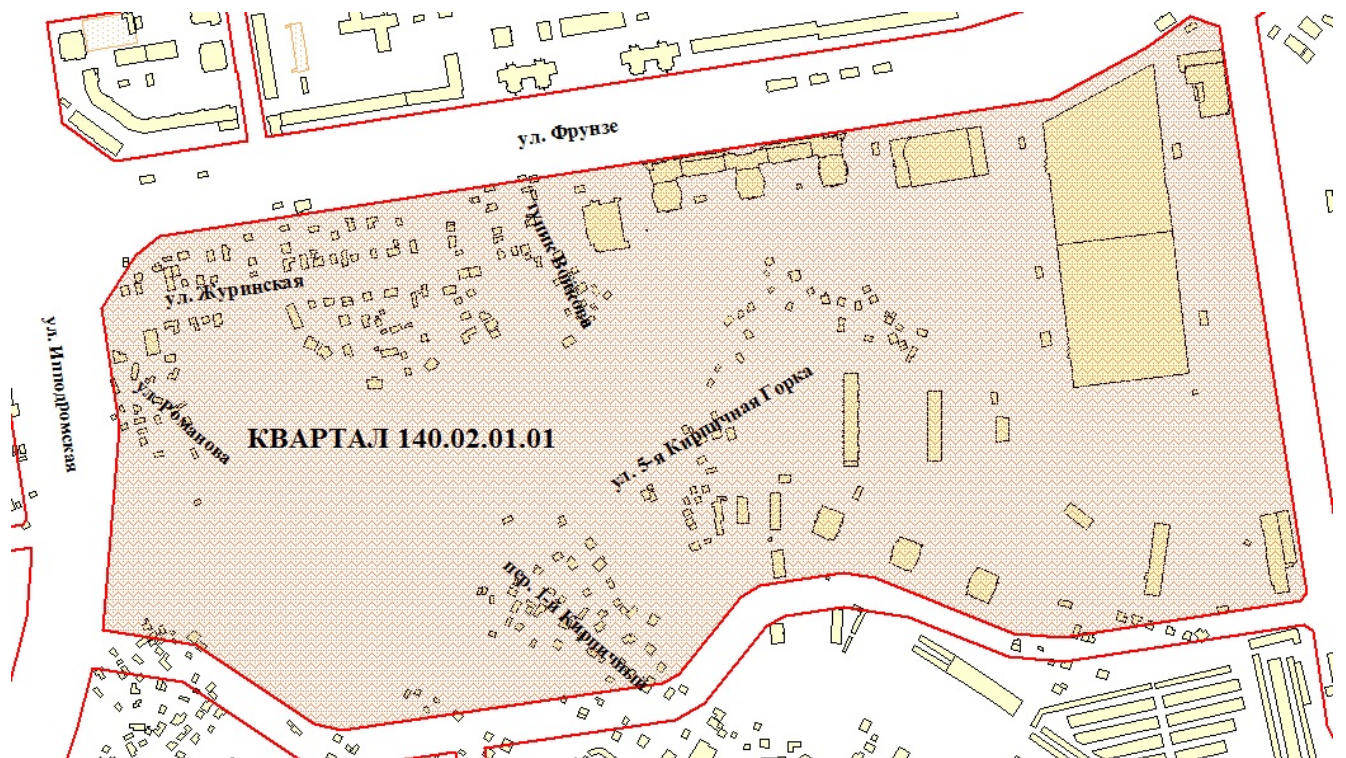
- - красные линии
- - линии отступа от красных линий в целях определения места допустимого размещения зданий, строений, сооружений
- границы образуемых и изменяемых земельных участков на кадастровом плане территории
- образуемые земельные участки, которые после образования будут относиться к территориям общего пользования или имуществу общего пользования
- границы зон действия планируемых к установлению публичных сервитутов

ЗУ1 - условный номер образуемых земельных участков
ул. Гурьевская - наименование элемента улично-дорожной сети

Приложения: 1. Сведения об образуемых и изменяемых земельных участках на кадастровом плане территории.
2. Сведения об образуемых земельных участках, которые после образования будут относиться к территориям общего пользования или имуществу общего пользования.

СХЕМА

границ территории квартала 140.02.01.01 в границах проекта планировки территории, ограниченной улицами Трикотажной, Автогенной, полосой отвода железной дороги, створом Октябрьского моста, набережной реки Оби, улицей Ипподромской и улицей Фрунзе, в Центральном, Октябрьском и Дзержинском районах



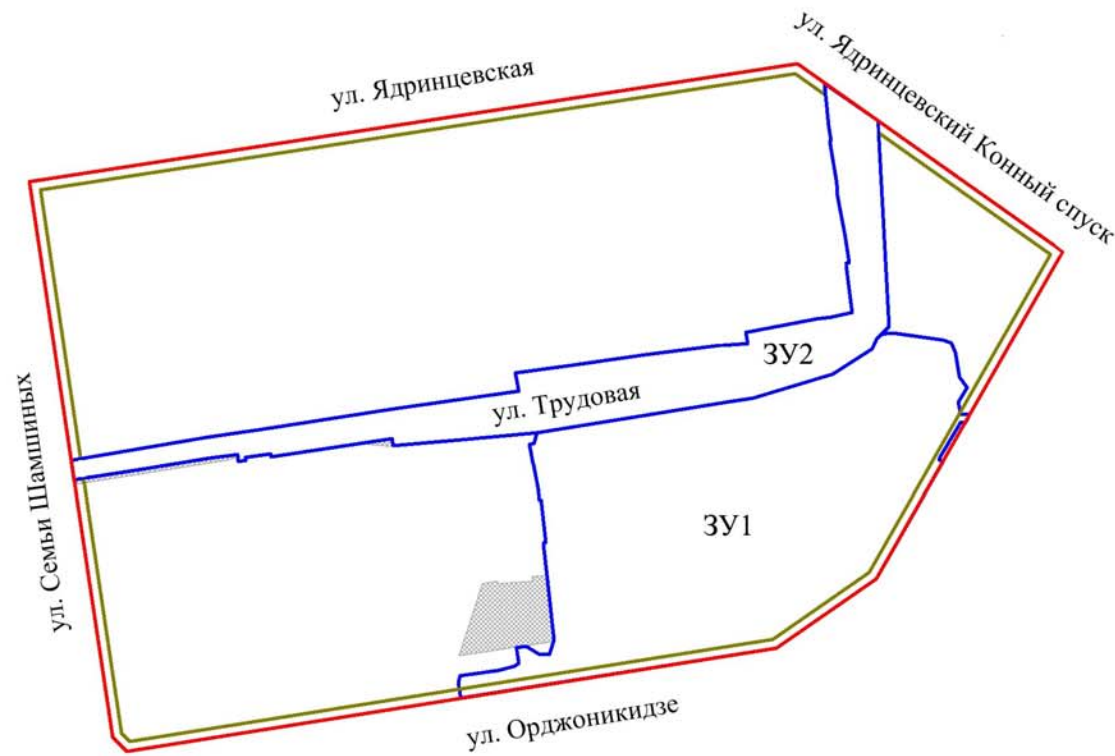
Площадь территории – 62,81 га

Приложение




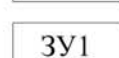

к проекту межевания территории квартала 08-05в в границах проекта планировки центральной части города Новосибирска

ЧЕРТЕЖ

межевания территории с отображением красных линий, утвержденных в составе проекта планировки территории, линий отступа от красных линий в целях определения места допустимого размещения зданий, строений, сооружений, границ образуемых и изменяемых земельных участков на кадастровом плане территории, условных номеров образуемых земельных участков, границ территорий объектов культурного наследия, границ зон с особыми условиями использования территорий, границ зон действия публичных сервитутов



Условные обозначения:

-  - красные линии
-  - линии отступа от красных линий в целях определения места допустимого размещения зданий, строений, сооружений
-  - границы образуемых и изменяемых земельных участков на кадастровом плане территории
-  - условный номер образуемых земельных участков
-  - границы зон действия планируемых к установлению публичных сервитутов

ул. Трудовая - наименование элемента улично-дорожной сети

Сведения

об образуемых и изменяемых земельных участках на кадастровом плане территории

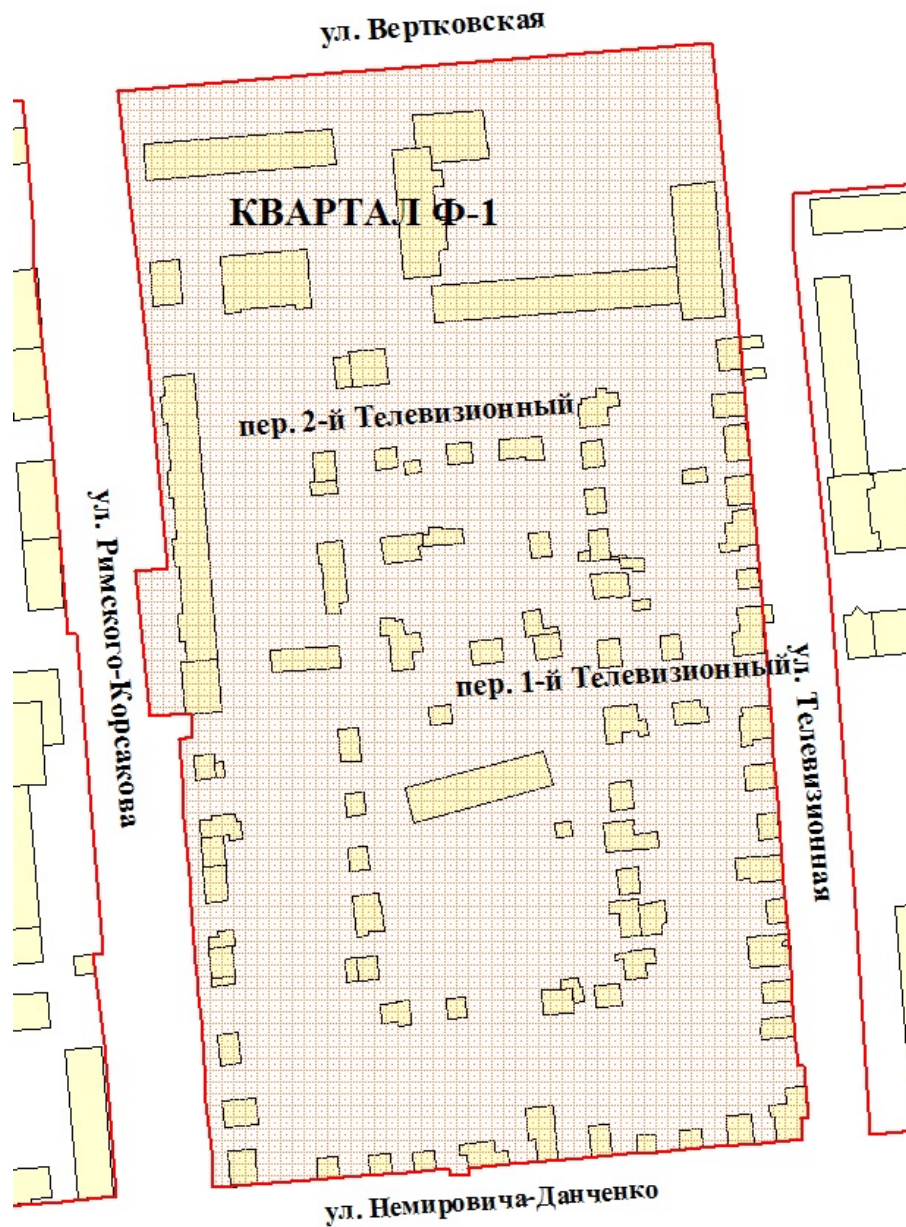
Условный номер земельного участка на чертеже	Учетный номер кадастрового квартала	Вид разрешенного использования образуемых земельных участков в соответствии с проектом планировки территории	Площадь образуемых и изменяемых земельных участков и их частей, га	Адрес земельного участка
3У1	54:35:101770 54:35:101390	среднеэтажная жилая застройка; многоэтажная жилая застройка (высотная застройка)	0,9891	Российская Федерация, Новосибирская область, город Новосибирск, ул. Орджоникидзе, 47
3У2	54:35:101770 54:35:101390 54:35:101385	общее пользование территории	0,4338	Российская Федерация, Новосибирская область, город Новосибирск, ул. Трудовая, (24)
Итого:			1,4229	

Сведения

об образуемом земельном участке, который после образования будет относиться к территориям общего пользования или имуществу общего пользования

Условный номер земельного участка на чертеже	Учетный номер кадастрового квартала	Вид разрешенного использования образуемого земельного участка в соответствии с проектом планировки территории	Площадь земельного участка, га	Адрес земельного участка
3У2	54:35:101770 54:35:101390 54:35:101385	общее пользование территории	0,4338	Российская Федерация, Новосибирская область, город Новосибирск, ул. Трудовая, (24)
Итого:			0,4338	

СХЕМА
границ территории квартала Ф-1 в границах проекта планировки
центральной части Ленинского района



Площадь территории – 8,56 га
