



МЭРИЯ ГОРОДА НОВОСИБИРСКА

ПОСТАНОВЛЕНИЕ

От 30.03.2018

№ 1133

О назначении публичных слушаний по проекту постановления мэрии города Новосибирска «О проекте межевания территории квартала 010.03.02.01 в границах проекта планировки центральной части города Новосибирска»

В целях выявления и учета мнения и интересов жителей города Новосибирска по проекту постановления мэрии города Новосибирска «О проекте межевания территории квартала 010.03.02.01 в границах проекта планировки центральной части города Новосибирска», в соответствии с Градостроительным кодексом Российской Федерации, Федеральным законом от 06.10.2003 № 131-ФЗ «Об общих принципах организации местного самоуправления в Российской Федерации», решением городского Совета Новосибирска от 25.04.2007 № 562 «О Положении о публичных слушаниях в городе Новосибирске», постановлениями мэрии города Новосибирска от 13.12.2016 № 5685 «О подготовке проекта межевания территории квартала 010.03.02.01 в границах проекта планировки центральной части города Новосибирска» (в редакции постановления мэрии города Новосибирска от 27.12.2017 № 5760), от 20.10.2017 № 4765 «О проекте планировки и проектах межевания территории центральной части города Новосибирска», руководствуясь Уставом города Новосибирска, ПОСТАНОВЛЯЮ:

1. Назначить публичные слушания по проекту постановления мэрии города Новосибирска «О проекте межевания территории квартала 010.03.02.01 в границах проекта планировки центральной части города Новосибирска» (приложение).

2. Провести 20.04.2018 в 15.00 час. публичные слушания по адресу: Российская Федерация, Новосибирская область, город Новосибирск, Красный проспект, 50, кабинет 230.

3. Создать организационный комитет по подготовке и проведению публичных слушаний (далее – организационный комитет) в следующем составе:

Бакулова Екатерина Ивановна

– начальник отдела градостроительной подготовки территорий Главного управления архитектуры и градостроительства мэрии города Новосибирска;

Галимова Ольга Лингвинстоновна

– начальник отдела планировки территории города Главного управления архитектуры и градостроительства мэрии города Новосибирска;

Демченко Татьяна Юрьевна	– консультант отдела градостроительной подготовки территорий Главного управления архитектуры и градостроительства мэрии города Новосибирска;
Игнатьева Антонида Ивановна	– заместитель начальника Главного управления архитектуры и градостроительства мэрии города Новосибирска;
Канунников Сергей Иванович	– глава администрации Центрального округа по Железнодорожному, Заельцовскому и Центральному районам города Новосибирска;
Кухарева Татьяна Владимировна	– главный специалист отдела градостроительной подготовки территорий Главного управления архитектуры и градостроительства мэрии города Новосибирска;
Позднякова Елена Викторовна	– заместитель начальника Главного управления архитектуры и градостроительства мэрии города Новосибирска;
Столбов Виталий Николаевич	– начальник Главного управления архитектуры и градостроительства мэрии города Новосибирска;
Тимонов Виктор Александрович	– заместитель начальника департамента строительства и архитектуры мэрии города Новосибирска – главный архитектор города;
Устьянцева Валентина Анатольевна	– главный специалист отдела застройки городских территорий Главного управления архитектуры и градостроительства мэрии города Новосибирска.

4. Определить местонахождение организационного комитета по адресу: Российская Федерация, Новосибирская область, город Новосибирск, Красный проспект, 50, кабинет 410, почтовый индекс: 630091, адрес электронной почты: ebakulova@admnsk.ru, контактный телефон 227-54-58.

5. Предложить жителям города Новосибирска не позднее пяти дней до даты проведения публичных слушаний направить в организационный комитет свои предложения по вынесенному на публичные слушания проекту постановления мэрии города Новосибирска «О проекте межевания территории квартала 010.03.02.01 в границах проекта планировки центральной части города Новосибирска». Предложения по проекту, вынесенному на публичные слушания, могут быть представлены в организационный комитет по истечении указанного срока, но не позднее трех дней со дня проведения публичных слушаний, указанные предложения не подлежат анализу экспертами, но могут быть учтены при доработке проекта.

6. Организационному комитету организовать мероприятия, предусмотренные частью 5 статьи 28 Градостроительного кодекса Российской Федерации, для

доведения до жителей города информации о проекте межевания территории квартала 010.03.02.01 в границах проекта планировки центральной части города Новосибирска.

7. Возложить на Тимонова Виктора Александровича, заместителя начальника департамента строительства и архитектуры мэрии города Новосибирска – главного архитектора города, ответственность за организацию и проведение первого заседания организационного комитета.

8. Департаменту строительства и архитектуры мэрии города Новосибирска разместить постановление и информационное сообщение о проведении публичных слушаний на официальном сайте города Новосибирска в информационно-телекоммуникационной сети «Интернет».

9. Департаменту информационной политики мэрии города Новосибирска обеспечить опубликование постановления и информационного сообщения о проведении публичных слушаний.

10. Контроль за исполнением постановления возложить на заместителя мэра города Новосибирска – начальника департамента строительства и архитектуры мэрии города Новосибирска.

Исполняющий обязанности
мэра города Новосибирска

Г. П. Захаров

Приложение
к постановлению мэрии
города Новосибирска
от 30.03.2018 № 1133

Проект постановления мэрии
города Новосибирска

О проекте межевания территории
квартала 010.03.02.01 в границах
проекта планировки центральной
части города Новосибирска

В целях определения местоположения границ образуемых и изменяемых земельных участков, с учетом протокола публичных слушаний и заключения о результатах публичных слушаний, в соответствии с Градостроительным кодексом Российской Федерации, решением Совета депутатов города Новосибирска от 24.05.2017 № 411 «О Порядке подготовки документации по планировке территории и признании утратившими силу отдельных решений Совета депутатов города Новосибирска», постановлением мэрии города Новосибирска от 20.10.2017 № 4765 «О проекте планировки и проектах межевания территории центральной части города Новосибирска», руководствуясь Уставом города Новосибирска, ПОСТАНОВЛЯЮ:

1. Утвердить проект межевания территории квартала 010.03.02.01 в границах проекта планировки центральной части города Новосибирска (приложение).

2. Департаменту строительства и архитектуры мэрии города Новосибирска разместить постановление на официальном сайте города Новосибирска в информационно-телекоммуникационной сети «Интернет».

3. Департаменту информационной политики мэрии города Новосибирска в течение семи дней со дня издания постановления обеспечить опубликование постановления.

4. Контроль за исполнением постановления возложить на заместителя мэра города Новосибирска – начальника департамента строительства и архитектуры мэрии города Новосибирска.

Мэр города Новосибирска

А. Е. Локоть

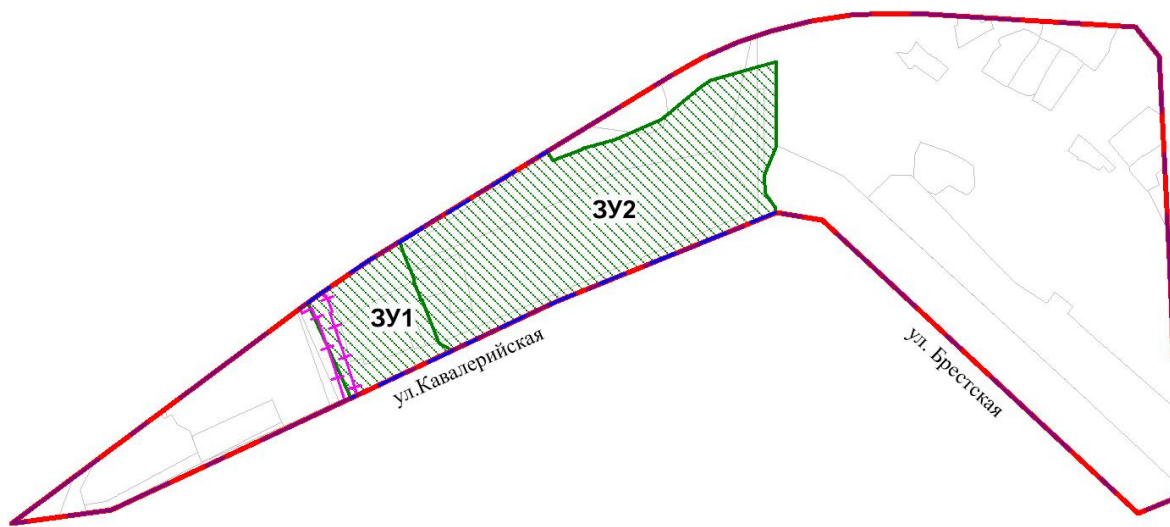
Приложение
к постановлению мэрии
города Новосибирска
от _____ № _____

ПРОЕКТ
межевания территории квартала 010.03.02.01 в границах проекта
планировки центральной части города Новосибирска





Чертеж межевания территории (приложение).

Приложение
к проекту межевания территории квартала 010.03.02.01 в границах проекта
планировки центральной части города Новосибирска

ЧЕРТЕЖ
межевания территории



Условные обозначения

-  границы существующего элемента планировочной структуры
-  красные линии, утвержденные в составе проекта планировки территории
-  линии отступа от красных линий в целях определения места допустимого размещения зданий, строений, сооружений
-  границы образуемых и изменяемых земельных участков на кадастровом плане территории
-  условный номер образуемых и изменяемых земельных участков
- ул. Брестская наименование элемента улично-дорожной сети
- Границы зоны с особыми условиями использования территорий
-  охранная зона объектов тепловых сетей

Приложение: Сведения об образуемых и изменяемых земельных участках на кадастровом плане территории.

СВЕДЕНИЯ

об образуемых и изменяемых земельных участках на кадастровом плане территории

Условный номер земельного участка на чертеже	Учетный номер кадастрового квартала	Вид разрешенного использования образуемых земельных участков в соответствии с проектом планировки территории	Площадь образуемых и изменяемых земельных участков и их частей, га	Адрес земельного участка
1	2	3	4	5
ЗУ 1	54:35:032951	Многоэтажная жилая застройка (высотная застройка)	0,3706	Российская Федерация, Новосибирская область, город Новосибирск, ул. Кавалерийская, 7
ЗУ 2	54:35:032951	Многоэтажная жилая застройка (высотная застройка)	1,5940	Российская Федерация, Новосибирская область, город Новосибирск, ул. Кавалерийская, 9
