



**БЮЛЛЕТЕНЬ  
ОРГАНОВ МЕСТНОГО  
САМОУПРАВЛЕНИЯ  
ГОРОДА  
НОВОСИБИРСКА**

**№ 18 11 мая 2017 г.**

**ЗАКЛЮЧЕНИЕ**  
**по результатам публичных слушаний по проекту постановления мэрии**  
**города Новосибирска «О проекте межевания территории квартала 024.01.03.01**  
**в границах проекта планировки территории восточной части**  
**Октябрьского района»**

В целях выявления, учета мнения и интересов жителей города Новосибирска, в соответствии с Градостроительным кодексом Российской Федерации, Федеральным законом от 06.10.2003 № 131-ФЗ «Об общих принципах организации местного самоуправления в Российской Федерации», решением городского Совета Новосибирска от 25.04.2007 № 562 «О Положении о публичных слушаниях в городе Новосибирске», были проведены публичные слушания.

Постановление мэрии города Новосибирска от 17.03.2017 № 1052 «О назначении публичных слушаний по проекту постановления мэрии города Новосибирска «О проекте межевания территории квартала 024.01.03.01 в границах проекта планировки территории восточной части Октябрьского района» (далее Постановление о публичных слушаниях) было опубликовано в Бюллетене органов местного самоуправления города Новосибирска от 24.03.2017 № 11 и размещено на официальном сайте города Новосибирска.

Публичные слушания по проекту Постановления о публичных слушаниях проведены 6 апреля 2017 года.

В процессе проведения публичных слушаний по проекту Постановления о публичных слушаниях были заслушаны предложения приглашенных экспертов и иных участников публичных слушаний.

По результатам проведения публичных слушаний сделано следующее

**ЗАКЛЮЧЕНИЕ:**

1. Считать состоявшимися публичные слушания по проекту постановления мэрии города Новосибирска «О проекте межевания территории квартала 024.01.03.01 в границах проекта планировки территории восточной части Октябрьского района».

2. Процедура проведения публичных слушаний по проекту постановления мэрии города Новосибирска «О проекте межевания территории квартала 024.01.03.01 в границах проекта планировки территории восточной части Октябрьского района» осуществлена в соответствии с Градостроительным кодексом Российской Федерации, Федеральным законом от 06.10.2003 № 131-ФЗ «Об общих принципах организации местного самоуправления в Российской Федерации» и Положением о публичных слушаниях в городе Новосибирске, принятым решением городского Совета Новосибирска от 25.04.2007 № 562.

3. Проект постановления мэрии города Новосибирска «О проекте межевания территории квартала 024.01.03.01 в границах проекта планировки территории восточной части Октябрьского района получил положительную оценку и рекоменду-

ется к утверждению с учетом предложений, одобренных экспертами:

3.1. С целью образования земельного участка с условным номером на чертеже ЗУ 3 с площадью 0,0219 га с видом разрешенного использования «коммунальное обслуживание» внести изменение в площадь земельного участка с условным номером на чертеже ЗУ 2, установив ее равной 1,0132.

3.2. Образовать земельный участок с условным номером на чертеже ЗУ 3 с площадью 0,0219 га с видом разрешенного использования «коммунальное обслуживание».

3.3. Внести соответствующие изменения в приложение к проекту межевания территории квартала 024.01.03.01 в границах проекта планировки территории восточной части Октябрьского района.

3.4. В приложениях к проекту межевания территории квартала 024.01.03.01 устранить технические ошибки и несоответствия.

И. о. председателя организационного комитета по подготовке и проведению публичных слушаний по проекту постановления мэрии города Новосибирска «О проекте межевания территории квартала 024.01.03.01 в границах проекта планировки территории восточной части Октябрьского района, заместитель начальника Главного управления архитектуры и градостроительства мэрии города Новосибирска

Е. С. Мироненко

Секретарь

Т. В. Кухарева

Эксперты:

*В. И. Норкин*

*Н. С. Чаркова*

*Д. И. Рисунов*

### **ЗАКЛЮЧЕНИЕ**

**о результатах публичных слушаний по проекту постановления мэрии города Новосибирска «О проекте межевания территории, предназначенном для размещения линейного объекта транспортной инфраструктуры – автомобильной дороги общего пользования по Красному проспекту в Заельцовском районе в границах проекта планировки территории, ограниченной Красным проспектом, рекой 2-я Ельцовка, улицами Бардина, Богдана Хмельницкого и Дуси Ковальчук, в Заельцовском и Калининском районах, проекта планировки центральной части города Новосибирска, проекта планировки территории, прилегающей к 1-му Мочищенскому шоссе, в Заельцовском районе, проекта планировки территории, ограниченной перспективной Ельцовской магистралью, перспективной городской магистралью непрерывного движения по ул. Бардина, перспективным продолжением Красного проспекта, в Заельцовском районе».**

В целях выявления, учета мнения и интересов жителей города Новосибирска, в соответствии с Градостроительным кодексом Российской Федерации, Федеральным законом от 06.10.2003 № 131-ФЗ «Об общих принципах организации местного самоуправления в Российской Федерации», решением городского Совета Новосибирска от 25.04.2007 № 562 «О Положении о публичных слушаниях в городе Новосибирске», были проведены публичные слушания.

Постановление мэрии города Новосибирска от 05.04.2017 № 1425 «О назначении публичных слушаний по проекту постановления мэрии города Новосибирска «О проекте межевания территории, предназначенном для размещения линейного объекта транспортной инфраструктуры – автомобильной дороги общего пользования по Красному проспекту в Заельцовском районе в границах проекта планировки территории, ограниченной Красным проспектом, рекой 2-я Ельцовка, улицами Бардина, Богдана Хмельницкого и Дуси Ковальчук, в Заельцовском и Калининском районах, проекта планировки центральной части города Новосибирска, проекта планировки территории, прилегающей к 1-му Мочищенскому шоссе, в Заельцовском районе, проекта планировки территории, ограниченной перспективной Ельцовской магистралью, перспективной городской магистралью непрерывного движения по ул. Бардина, перспективным продолжением Красного проспекта, в Заельцовском районе». (далее - Постановление о публичных слушаниях) было опубликовано в Бюллетене органов местного самоуправления города Новосибирска от 06.04.2017 № 13 и размещено на официальном сайте города Новосибирска.

Публичные слушания по проекту Постановления о публичных слушаниях проведены 25 апреля 2017 года.

В процессе проведения публичных слушаний по проекту Постановления о публичных слушаниях были заслушаны предложения приглашенных экспертов и иных участников публичных слушаний.

По результатам проведения публичных слушаний сделано следующее

### **ЗАКЛЮЧЕНИЕ:**

Считать состоявшимися публичные слушания по проекту постановления мэрии города Новосибирска «О проекте межевания территории, предназначенном для размещения линейного объекта транспортной инфраструктуры – автомобильной дороги общего пользования по Красному проспекту в Заельцовском районе в границах проекта планировки территории, ограниченной Красным проспектом, рекой 2-я Ельцовка, улицами Бардина, Богдана Хмельницкого и Дуси Ковальчук, в Заельцовском и Калининском районах, проекта планировки центральной части города Новосибирска, проекта планировки территории, прилегающей к 1-му Мочищенскому шоссе, в Заельцовском районе, проекта планировки территории, ограниченной перспективной Ельцовской магистралью, перспективной городской магистралью непрерывного движения по ул. Бардина, перспективным продолжением Красного проспекта, в Заельцовском районе».

Процедура проведения публичных слушаний по проекту постановления мэрии города Новосибирска «О проекте межевания территории, предназначенном для размещения линейного объекта транспортной инфраструктуры – автомобильной дороги общего пользования по Красному проспекту в Заельцовском районе в границах проекта планировки территории, ограниченной Красным проспектом, рекой 2-я Ельцовка, улицами Бардина, Богдана Хмельницкого и Дуси Ковальчук, в Заельцовском и Калининском районах, проекта планировки центральной части города Новосибирска, проекта планировки территории, прилегающей к 1-му Мочищенскому шоссе, в Заельцовском районе, проекта планировки территории, ограниченной перспективной Ельцовской магистралью, перспективной городской магистралью непрерывного движения по ул. Бардина, перспективным продолжением Красного проспекта, в Заельцовском районе» осуществлена в соответствии с Градостроительным кодексом Российской Федерации, Федеральным законом от 06.10.2003 № 131-ФЗ «Об общих принципах организации местного самоуправления в Российской Федерации» и Положением о публичных слушаниях в городе Новосибирске, принятым решением городского Совета Новосибирска от 25.04.2007 № 562.

Проект постановления мэрии города Новосибирска «О проекте межевания территории, предназначенном для размещения линейного объекта транспортной инфраструктуры – автомобильной дороги общего пользования по Красному проспекту в Заельцовском районе в границах проекта планировки территории, ограниченной Красным проспектом, рекой 2-я Ельцовка, улицами Бардина, Богдана Хмельницкого и Дуси Ковальчук, в Заельцовском и Калининском районах, проекта планировки центральной части города Новосибирска, проекта планировки территории, прилегающей к 1-му Мочищенскому шоссе, в Заельцовском районе, проекта планировки территории, ограниченной перспективной Ельцовской магистралью, перспективной городской магистралью непрерывного движения по ул. Бардина, перспектив-

ным продолжением Красного проспекта, в Засельцовском районе» получил положительную оценку и рекомендуется к утверждению с учетом предложений, одобренных экспертами.

3.1. По предложению МКУ «УДС» города Новосибирска (от 12.04.2017 № 605) изменить границы и увеличить площадь земельного участка с условным обозначением на чертеже ЗУ 1.

3.2. В приложение к проекту межевания устранить технические ошибки и несоответствия.

Председатель организационного комитета по проведению публичных слушаний по проекту постановления мэрии города Новосибирска «О проекте межевания территории, предназначенном для размещения линейного объекта транспортной инфраструктуры – автомобильной дороги общего пользования по Красному проспекту в Засельцовском районе в границах проекта планировки территории, ограниченной Красным проспектом, рекой 2-я Ельцовка, улицами Бардина, Богдана Хмельницкого и Дуси Ковальчук, в Засельцовском и Калининском районах, проекта планировки центральной части города Новосибирска, проекта планировки территории, прилегающей к 1-му Мочищенскому шоссе, в Засельцовском районе, проекта планировки территории, ограниченной перспективной Ельцовской магистралью, перспективной городской магистралью непрерывного движения по ул. Бардина, перспективным продолжением Красного проспекта, в Засельцовском районе», заместитель начальника Главного управления архитектуры и градостроительства мэрии города Новосибирска

В. Н. Столбов

Секретарь

Е. Н. Гальянова

Согласовано экспертами:

*Кунгурцева Л. А.*

*Войкина Д. Ф.*

*Ветрикуш Е. Р.*

## **ЗАКЛЮЧЕНИЕ**

**по результатам публичных слушаний по проекту постановления мэрии города Новосибирска «О проекте межевания территории, предназначенном для размещения линейного объекта инженерной инфраструктуры местного значения – реконструкция объекта «Участок водопровода Д 200/300 мм протяженностью 0,18 км по ул. Владимировской (водовод от Красного проспекта по ул. Фабричной, ул. Владимировской до клуба Кирова, инв. № 3964) с увеличением Д до 400 мм», в границах проекта планировки центральной части города Новосибирска»**

В целях выявления, учета мнения и интересов жителей города Новосибирска, в соответствии с Градостроительным кодексом Российской Федерации, Федеральным законом от 06.10.2003 № 131-ФЗ «Об общих принципах организации местного самоуправления в Российской Федерации», решением городского Совета Новосибирска от 25.04.2007 № 562 «О Положении о публичных слушаниях в городе Новосибирске», были проведены публичные слушания.

Постановление мэрии города Новосибирска от 04.04.2017 № 1408 «О назначении публичных слушаний по проекту постановления мэрии города Новосибирска «О проекте межевания территории, предназначенном для размещения линейного объекта инженерной инфраструктуры местного значения – реконструкция объекта «Участок водопровода Д 200/300 мм протяженностью 0,18 км по ул. Владимировской (водовод от Красного проспекта по ул. Фабричной, ул. Владимировской до клуба Кирова, инв. № 3964) с увеличением Д до 400 мм», в границах проекта планировки центральной части города Новосибирска» было опубликовано в Бюллетене органов местного самоуправления города Новосибирска от 06 апреля 2017 № 13 и размещено на официальном сайте города Новосибирска.

Публичные слушания по проекту постановления мэрии города Новосибирска «О проекте межевания территории, предназначенном для размещения линейного объекта инженерной инфраструктуры местного значения – реконструкция объекта «Участок водопровода Д 200/300 мм протяженностью 0,18 км по ул. Владимировской (водовод от Красного проспекта по ул. Фабричной, ул. Владимировской до клуба Кирова, инв. № 3964) с увеличением Д до 400 мм», в границах проекта планировки центральной части города Новосибирска» проведены 27 апреля 2017 года.

В процессе проведения публичных слушаний по проекту постановления мэрии города Новосибирска «О проекте межевания территории, предназначенном для размещения линейного объекта инженерной инфраструктуры местного значения – реконструкция объекта «Участок водопровода Д 200/300 мм протяженностью 0,18 км по ул. Владимировской (водовод от Красного проспекта по ул. Фабричной, ул. Владимировской до клуба Кирова, инв. № 3964) с увеличением Д до 400 мм», в границах проекта планировки центральной части города Новосибирска» были заслушаны предложения приглашенных экспертов и иных участников публичных слушаний.

По результатам проведения публичных слушаний сделано следующее

**закключение:**

1. Считать состоявшимися публичные слушания по проекту постановления мэрии города Новосибирска «О проекте межевания территории, предназначенном для размещения линейного объекта инженерной инфраструктуры местного значения – реконструкция объекта «Участок водопровода Д 200/300 мм протяженностью 0,18 км по ул. Владимировской (водовод от Красного проспекта по ул. Фабричной, ул. Владимировской до клуба Кирова, инв. № 3964) с увеличением Д до 400 мм», в границах проекта планировки центральной части города Новосибирска».

2. Процедура проведения публичных слушаний по проекту постановления мэрии города Новосибирска «О проекте межевания территории, предназначенном для размещения линейного объекта инженерной инфраструктуры местного значения – реконструкция объекта «Участок водопровода Д 200/300 мм протяженностью 0,18 км по ул. Владимировской (водовод от Красного проспекта по ул. Фабричной, ул. Владимировской до клуба Кирова, инв. № 3964) с увеличением Д до 400 мм», в границах проекта планировки центральной части города Новосибирска» осуществлена в соответствии с Градостроительным кодексом Российской Федерации, Федеральным законом от 06.10.2003 № 131-ФЗ «Об общих принципах организации местного самоуправления в Российской Федерации» и Положением о публичных слушаниях в городе Новосибирске, принятым решением городского Совета Новосибирска от 25.04.2007 № 562.

3. Проект постановления мэрии города Новосибирска «О проекте межевания территории, предназначенном для размещения линейного объекта инженерной инфраструктуры местного значения – реконструкция объекта «Участок водопровода Д 200/300 мм протяженностью 0,18 км по ул. Владимировской (водовод от Красного проспекта по ул. Фабричной, ул. Владимировской до клуба Кирова, инв. № 3964) с увеличением Д до 400 мм», в границах проекта планировки центральной части города Новосибирска» получил положительную оценку и рекомендуется к утверждению без замечаний.



Председатель организационного комитета по проведению публичных слушаний по проекту постановления мэрии города Новосибирска «О проекте межевания территории, предназначенном для размещения линейного объекта инженерной инфраструктуры местного значения – реконструкция объекта «Участок водопровода Д 200/300 мм протяженностью 0,18 км по ул. Владимировской (водовод от Красного проспекта по ул. Фабричной, ул. Владимировской до клуба Кирова, инв. № 3964) с увеличением Д до 400 мм», в границах проекта планировки центральной части города Новосибирска», заместитель начальника Главного управления архитектуры и градостроительства мэрии города Новосибирска

В. Н. Столбов

Секретарь

Е. Н. Гальянова

Согласовано экспертами:

Д. В. Малюженко

Л. В. Гаврина

Л. А. Кунгурцева

## **ЗАКЛЮЧЕНИЕ**

**по результатам публичных слушаний по проекту постановления мэрии города Новосибирска «О проекте межевания территории, предназначенном для размещения линейного объекта инженерной инфраструктуры местного значения – 4-я нитка водопровода верхней зоны Д 800 мм протяженностью 0,9 км на участке от камеры № 35 до камеры № 40, строительство водовода верхней зоны Д 1000 мм протяженностью 2,7 км от ул. Новая Заря до ул. Писемского – ТЭЦ-4, в границах проекта планировки восточной части Калининского района»**

В целях выявления, учета мнения и интересов жителей города Новосибирска, в соответствии с Градостроительным кодексом Российской Федерации, Федеральным законом от 06.10.2003 № 131-ФЗ «Об общих принципах организации местного самоуправления в Российской Федерации», решением городского Совета Новосибирска от 25.04.2007 № 562 «О Положении о публичных слушаниях в городе Новосибирске», были проведены публичные слушания.

Постановление мэрии города Новосибирска от 27.03.2017 № 1246 «О назначении публичных слушаний по проекту постановления мэрии города Новосибирска «О проекте межевания территории, предназначенном для размещения линейного объекта инженерной инфраструктуры местного значения – 4-я нитка водопровода верхней зоны Д 800 мм протяженностью 0,9 км на участке от камеры № 35 до камеры № 40, строительство водовода верхней зоны Д 1000 мм протяженностью 2,7 км от ул. Новая Заря до ул. Писемского – ТЭЦ-4, в границах проекта планировки восточной части Калининского района» было опубликовано в Бюллетене органов местного самоуправления города Новосибирска от 30 марта 2017 № 12 и размещено на официальном сайте города Новосибирска.

Публичные слушания по проекту постановления мэрии города Новосибирска «О проекте межевания территории, предназначенном для размещения линейного объекта инженерной инфраструктуры местного значения – 4-я нитка водопровода верхней зоны Д 800 мм протяженностью 0,9 км на участке от камеры № 35 до камеры № 40, строительство водовода верхней зоны Д 1000 мм протяженностью 2,7 км от ул. Новая Заря до ул. Писемского – ТЭЦ-4, в границах проекта планировки восточной части Калининского района» проведены 27 апреля 2017 года.

В процессе проведения публичных слушаний по проекту постановления мэрии города Новосибирска «О проекте межевания территории, предназначенном для размещения линейного объекта инженерной инфраструктуры местного значения – 4-я нитка водопровода верхней зоны Д 800 мм протяженностью 0,9 км на участке от камеры № 35 до камеры № 40, строительство водовода верхней зоны Д 1000 мм протяженностью 2,7 км от ул. Новая Заря до ул. Писемского – ТЭЦ-4, в границах проекта планировки восточной части Калининского района» были заслушаны предложения приглашенных экспертов и иных участников публичных слушаний.

По результатам проведения публичных слушаний сделано следующее

### заключение:

1. Считать состоявшимися публичные слушания по проекту постановления мэрии города Новосибирска «О проекте межевания территории, предназначенном для размещения линейного объекта инженерной инфраструктуры местного значения – 4-я нитка водопровода верхней зоны Д 800 мм протяженностью 0,9 км на участке от камеры № 35 до камеры № 40, строительство водовода верхней зоны Д 1000 мм протяженностью 2,7 км от ул. Новая Заря до ул. Писемского – ТЭЦ-4, в границах проекта планировки восточной части Калининского района».

2. Процедура проведения публичных слушаний по проекту постановления мэрии города Новосибирска «О проекте межевания территории, предназначенном для размещения линейного объекта инженерной инфраструктуры местного значения – 4-я нитка водопровода верхней зоны Д 800 мм протяженностью 0,9 км на участке от камеры № 35 до камеры № 40, строительство водовода верхней зоны Д 1000 мм протяженностью 2,7 км от ул. Новая Заря до ул. Писемского – ТЭЦ-4, в границах проекта планировки восточной части Калининского района» осуществлена в соответствии с Градостроительным кодексом Российской Федерации, Федеральным законом от 06.10.2003 № 131-ФЗ «Об общих принципах организации местного самоуправления в Российской Федерации» и Положением о публичных слушаниях в городе Новосибирске, принятым решением городского Совета Новосибирска от 25.04.2007 № 562.

3. Проект постановления мэрии города Новосибирска «О проекте межевания территории, предназначенном для размещения линейного объекта инженерной инфраструктуры местного значения – 4-я нитка водопровода верхней зоны Д 800 мм протяженностью 0,9 км на участке от камеры № 35 до камеры № 40, строительство водовода верхней зоны Д 1000 мм протяженностью 2,7 км от ул. Новая Заря до ул. Писемского – ТЭЦ-4, в границах проекта планировки восточной части Калининского района» получил положительную оценку и рекомендуется к утверждению без замечаний.

Председатель организационного комитета по проведению публичных слушаний по проекту постановления мэрии города Новосибирска «О проекте межевания территории, предназначенном для размещения линейного объекта инженерной инфраструктуры местного значения – 4-я нитка водопровода верхней зоны Д 800 мм протяженностью 0,9 км на участке от камеры № 35 до камеры № 40, строительство водовода верхней зоны Д 1000 мм протяженностью 2,7 км от ул. Новая Заря до ул. Писемского – ТЭЦ-4, в границах проекта планировки восточной части Калининского района», заместитель начальника Главного управления архитектуры и градостроительства мэрии города Новосибирска

Секретарь

В. Н. Столбов

Е. Н. Гальянова

Согласовано экспертами:

Д. В. Малюженко

Л. В. Гаврина

В. М. Юферев

**ЗАКЛЮЧЕНИЕ**

**по результатам публичных слушаний по проекту постановления мэрии города Новосибирска «О проекте межевания территории, предназначенном для размещения линейного объекта инженерной инфраструктуры местного значения – участка коллектора «Северный» через Красный проспект Д 1840, протяженностью 0,2 км, в границах проекта планировки территории, ограниченной улицами Сухарной, Объединения, Бардина, Богдана Хмельницкого и Дуси Ковальчук, в Заельцовском районе»**

В целях выявления, учета мнения и интересов жителей города Новосибирска, в соответствии с Градостроительным кодексом Российской Федерации, Федеральным законом от 06.10.2003 № 131-ФЗ «Об общих принципах организации местного самоуправления в Российской Федерации», решением городского Совета Новосибирска от 25.04.2007 № 562 «О Положении о публичных слушаниях в городе Новосибирске», были проведены публичные слушания.

Постановление мэрии города Новосибирска от 10.03.2017 № 933 «О назначении публичных слушаний по проекту постановления мэрии города Новосибирска «О проекте межевания территории, предназначенном для размещения линейного объекта инженерной инфраструктуры местного значения – участка коллектора «Северный» через Красный проспект Д 1840, протяженностью 0,2 км, в границах проекта планировки территории, ограниченной улицами Сухарной, Объединения, Бардина, Богдана Хмельницкого и Дуси Ковальчук, в Заельцовском районе» было опубликовано в Бюллетене органов местного самоуправления города Новосибирска от 16 марта 2017 № 10 и размещено на официальном сайте города Новосибирска.

Публичные слушания по проекту постановления мэрии города Новосибирска «О проекте межевания территории, предназначенном для размещения линейного объекта инженерной инфраструктуры местного значения – участка коллектора «Северный» через Красный проспект Д 1840, протяженностью 0,2 км, в границах проекта планировки территории, ограниченной улицами Сухарной, Объединения, Бардина, Богдана Хмельницкого и Дуси Ковальчук, в Заельцовском районе» проведены 27 апреля 2017 года.

В процессе проведения публичных слушаний по проекту постановления мэрии города Новосибирска «О проекте межевания территории, предназначенном для размещения линейного объекта инженерной инфраструктуры местного значения – участка коллектора «Северный» через Красный проспект Д 1840, протяженностью 0,2 км, в границах проекта планировки территории, ограниченной улицами Сухарной, Объединения, Бардина, Богдана Хмельницкого и Дуси Ковальчук, в Заельцовском районе» были заслушаны предложения приглашенных экспертов и иных участников публичных слушаний.

По результатам проведения публичных слушаний сделано следующее

**заключение:**

1. Считать состоявшимися публичные слушания по проекту постановления мэрии города Новосибирска «О проекте межевания территории, предназначенном для размещения линейного объекта инженерной инфраструктуры местного значения – участка коллектора «Северный» через Красный проспект Д 1840, протяженностью 0,2 км, в границах проекта планировки территории, ограниченной улицами Сухарной, Объединения, Бардина, Богдана Хмельницкого и Дуси Ковальчук, в Заельцовском районе».

2. Процедура проведения публичных слушаний по проекту постановления мэрии города Новосибирска «О проекте межевания территории, предназначенном для размещения линейного объекта инженерной инфраструктуры местного значения – участка коллектора «Северный» через Красный проспект Д 1840, протяженностью 0,2 км, в границах проекта планировки территории, ограниченной улицами Сухарной, Объединения, Бардина, Богдана Хмельницкого и Дуси Ковальчук, в Заельцовском районе» осуществлена в соответствии с Градостроительным кодексом Российской Федерации, Федеральным законом от 06.10.2003 № 131-ФЗ «Об общих принципах организации местного самоуправления в Российской Федерации» и Положением о публичных слушаниях в городе Новосибирске, принятым решением городского Совета Новосибирска от 25.04.2007 № 562.

3. Проект постановления мэрии города Новосибирска «О проекте межевания территории, предназначенном для размещения линейного объекта инженерной инфраструктуры местного значения – участка коллектора «Северный» через Красный проспект Д 1840, протяженностью 0,2 км, в границах проекта планировки территории, ограниченной улицами Сухарной, Объединения, Бардина, Богдана Хмельницкого и Дуси Ковальчук, в Заельцовском районе» получил положительную оценку и рекомендуется к утверждению с учетом предложений, одобренных экспертами.

3.1. В сведениях об образуемых земельных участках откорректировать площадь образуемого земельного участка с условным обозначением на чертеже ЗУ 1 с 0,0146 га на 0,0212 га. Откорректировать итоговую площадь образуемого земельного участка.

3.2. В приложение к проекту межевания устранить технические ошибки и несоответствия.

Председатель организационного комитета по проведению публичных слушаний по проекту постановления мэрии города Новосибирска «О проекте межевания территории, предназначенной для размещения линейного объекта инженерной инфраструктуры местного значения – участка коллектора «Северный» через Красный проспект Д 1840, протяженностью 0,2 км, в границах проекта планировки территории, ограниченной улицами Сухарной, Объединения, Бардина, Богдана Хмельницкого и Дуси Ковальчук, в Заельцовском районе», заместитель начальника Главного управления архитектуры и градостроительства мэрии города Новосибирска

Секретарь

В. Н. Столбов

Е. Н. Гальянова

Согласовано экспертами:

Д. Ф. Войкина

Н. С. Комиссарова

Л. А. Кунгурцева

**ЗАКЛЮЧЕНИЕ**

**по результатам публичных слушаний по проекту постановления мэрии города Новосибирска «О проекте межевания территории квартала 140.01.04.03 в границах проекта планировки территории, ограниченной улицами Трикотажной, Автогенной, полосой отвода железной дороги, створом Октябрьского моста, набережной реки Оби, улицей Ипподромской и улицей Фрунзе, в Центральном, Октябрьском и Дзержинском районах»**

В целях выявления, учета мнения и интересов жителей города Новосибирска, в соответствии с Градостроительным кодексом Российской Федерации, Федеральным законом от 06.10.2003 № 131-ФЗ «Об общих принципах организации местного самоуправления в Российской Федерации», решением городского Совета Новосибирска от 25.04.2007 № 562 «О Положении о публичных слушаниях в городе Новосибирске», были проведены публичные слушания.

Постановление мэрии города Новосибирска от 04.04.2017 № 1411 «О назначении публичных слушаний по проекту постановления мэрии города Новосибирска «О проекте межевания территории квартала 140.01.04.03 в границах проекта планировки территории, ограниченной улицами Трикотажной, Автогенной, полосой отвода железной дороги, створом Октябрьского моста, набережной реки Оби, улицей Ипподромской и улицей Фрунзе, в Центральном, Октябрьском и Дзержинском районах» было опубликовано в Бюллетене органов местного самоуправления города Новосибирска от 06.04.2017 № 13 и размещено на официальном сайте города Новосибирска.

Публичные слушания по проекту постановления мэрии города Новосибирска «О проекте межевания территории квартала 140.01.04.03 в границах проекта планировки территории, ограниченной улицами Трикотажной, Автогенной, полосой отвода железной дороги, створом Октябрьского моста, набережной реки Оби, улицей Ипподромской и улицей Фрунзе, в Центральном, Октябрьском и Дзержинском районах» проведены 20 апреля 2017 года.

В процессе проведения публичных слушаний по проекту постановления мэрии города Новосибирска «О проекте межевания территории квартала 140.01.04.03 в границах проекта планировки территории, ограниченной улицами Трикотажной, Автогенной, полосой отвода железной дороги, створом Октябрьского моста, набережной реки Оби, улицей Ипподромской и улицей Фрунзе, в Центральном, Октябрьском и Дзержинском районах» были заслушаны предложения приглашенных экспертов и иных участников публичных слушаний.

По результатам проведения публичных слушаний сделано следующее

**заключение:**

1. Считать состоявшимися публичные слушания по проекту постановления мэ-

рии города Новосибирска «О проекте межевания территории квартала 140.01.04.03 в границах проекта планировки территории, ограниченной улицами Трикотажной, Автогенной, полосой отвода железной дороги, створом Октябрьского моста, набережной реки Оби, улицей Ипподромской и улицей Фрунзе, в Центральном, Октябрьском и Дзержинском районах».

2. Процедура проведения публичных слушаний по проекту постановления мэрии города Новосибирска «О проекте межевания территории квартала 140.01.04.03 в границах проекта планировки территории, ограниченной улицами Трикотажной, Автогенной, полосой отвода железной дороги, створом Октябрьского моста, набережной реки Оби, улицей Ипподромской и улицей Фрунзе, в Центральном, Октябрьском и Дзержинском районах» осуществлена в соответствии с Градостроительным кодексом Российской Федерации, Федеральным законом от 06.10.2003 № 131-ФЗ «Об общих принципах организации местного самоуправления в Российской Федерации» и Положением о публичных слушаниях в городе Новосибирске, принятым решением городского Совета Новосибирска от 25.04.2007 № 562.

3. Проект постановления мэрии города Новосибирска «О проекте межевания территории квартала 140.01.04.03 в границах проекта планировки территории, ограниченной улицами Трикотажной, Автогенной, полосой отвода железной дороги, створом Октябрьского моста, набережной реки Оби, улицей Ипподромской и улицей Фрунзе, в Центральном, Октябрьском и Дзержинском районах» получил положительную оценку и рекомендуется к утверждению без замечаний.

Председатель организационного комитета

В. Н. Столбов

Секретарь

Е. А. Колеснева

Согласовано экспертами:

*Д. И. Рисунов*

*Л. В. Гаврина*

*А. В. Нестеркин*



**ПРАВОВЫЕ АКТЫ  
МЭРИИ ГОРОДА НОВОСИБИРСКА**

# ПОСТАНОВЛЕНИЯ

МЭРИЯ ГОРОДА НОВОСИБИРСКА

## ПОСТАНОВЛЕНИЕ

От 02.05.2017

№ 1981

**О внесении изменений в Порядок выявления бесхозяйных недвижимых вещей на территории города Новосибирска и подготовки документов для приобретения права муниципальной собственности города Новосибирска на бесхозяйные недвижимые вещи, утвержденный постановлением мэрии города Новосибирска от 16.05.2011 № 4074**

В соответствии с Гражданским кодексом Российской Федерации, Федеральными законами от 06.10.2003 № 131-ФЗ «Об общих принципах организации местного самоуправления в Российской Федерации», от 13.07.2015 № 218-ФЗ «О государственной регистрации недвижимости», постановлением Правительства Российской Федерации от 31.12.2015 № 1532 «Об утверждении Правил предоставления документов, направляемых или предоставляемых в соответствии с частями 1, 3 – 13, 15 статьи 32 Федерального закона «О государственной регистрации недвижимости» в федеральный орган исполнительной власти (его территориальные органы), уполномоченный Правительством Российской Федерации на осуществление государственного кадастрового учета, государственной регистрации прав, ведение Единого государственного реестра недвижимости и предоставление сведений, содержащихся в Едином государственном реестре недвижимости», приказом Министерства экономического развития Российской Федерации от 10.12.2015 № 931 «Об установлении Порядка принятия на учет бесхозяйных недвижимых вещей», руководствуясь Уставом города Новосибирска, ПОСТАНОВЛЯЮ:

1. Внести в Порядок выявления бесхозяйных недвижимых вещей на территории города Новосибирска мэрии города Новосибирска и подготовки документов для приобретения права муниципальной собственности города Новосибирска на бесхозяйные недвижимые вещи, утвержденный постановлением мэрии города Новосибирска от 16.05.2011 № 4074 «Об утверждении Порядка бесхозяйных недвижимых вещей на территории города Новосибирска и подготовки документов для приобретения права муниципальной собственности города Новосибирска на бесхозяйные недвижимые вещи» (в редакции постановлений мэрии города Новосибирска от 06.10.2011 № 9170, от 24.09.2013 № 8872, от 29.01.2016 № 250), следующие изменения:

1.1. Пункт 1.1 изложить в следующей редакции:

«1.1. Порядок выявления бесхозных недвижимых вещей на территории города Новосибирска и подготовки документов для приобретения права муниципальной собственности города Новосибирска на бесхозные недвижимые вещи (далее – Порядок) определяет процедуру выявления бесхозных недвижимых вещей (зданий, сооружений, помещений, машино-мест, объектов незавершенного строительства) на территории города Новосибирска (далее – бесхозная недвижимая вещь), а также подготовки документов для приобретения права муниципальной собственности на бесхозные недвижимые вещи.»

1.2. Пункт 1.2 после слов «в Российской Федерации»,» дополнить словами «постановлением Правительства Российской Федерации от 31.12.2015 № 1532 «Об утверждении Правил предоставления документов, направляемых или предоставляемых в соответствии с частями 1, 3 – 13, 15 статьи 32 Федерального закона «О государственной регистрации недвижимости» в федеральный орган исполнительной власти (его территориальные органы), уполномоченный Правительством Российской Федерации на осуществление государственного кадастрового учета, государственной регистрации прав, ведение Единого государственного реестра недвижимости и предоставление сведений, содержащихся в Едином государственном реестре недвижимости» (далее – постановление Правительства РФ № 1532), приказом Министерства экономического развития Российской Федерации от 10.12.2015 № 931 «Об установлении Порядка принятия на учет бесхозных недвижимых вещей» (далее – приказ Минэкономразвития РФ № 931),».

1.3. В подпункте 2.1.2:

1.3.1. Абзац первый изложить в следующей редакции:

«2.1.2. Обращается в соответствующее муниципальное унитарное предприятие города Новосибирска либо муниципальное учреждение города Новосибирска, осуществляющее деятельность в сферах газо-, тепло-, электро-, водоснабжения и водоотведения, транспортной инфраструктуры (далее – муниципальная организация), для проведения обследования недвижимой вещи, имеющей признаки бесхозной, в случае если такая вещь является объектом газо-, тепло-, электро-, водоснабжения и водоотведения (далее – объект инженерной инфраструктуры) или объектом транспортной инфраструктуры.»

1.3.2. Абзац второй дополнить словами «или акт осмотра объекта транспортной инфраструктуры по форме согласно приложению 3 к Порядку».

1.4. В подпункте 2.1.3 слова «(объекта инженерной инфраструктуры)» исключить.

1.5. В пункте 2.2:

1.5.1. В абзаце первом:

слова «осмотра объекта инженерной инфраструктуры» заменить словами «осмотра, предусмотренного абзацем вторым подпункта 2.1.2 Порядка»;

слова «(объекта инженерной инфраструктуры)» исключить;

дополнить словами «с приложением в адрес департамента поступивших обращений физических и юридических лиц и иных представленных ими документов».

1.5.2. В абзаце втором слова «(объект инженерной инфраструктуры)» в соответствующем падеже исключить.

1.6. Пункты 2.3, 2.4 изложить в следующей редакции:

«2.3. При отказе от права собственности на недвижимую вещь собственник (собственники) или уполномоченное им (ими) на то лицо (при наличии у него нотариально удостоверенной доверенности) представляют заявление об отказе от права собственности на данную недвижимую вещь в администрацию по месту нахождения недвижимой вещи.

С заявлением представляются:

документ, удостоверяющий личность собственника (в случае если заявлением обращается собственник – физическое лицо);

документы, удостоверяющие личность и подтверждающие полномочия представителя собственника (в случае если с заявлением обращается представитель собственника);

копии правоустанавливающих документов на недвижимую вещь (в случае если право собственности не зарегистрировано в Едином государственном реестре недвижимости);

согласие собственника на обработку персональных данных в соответствии с Федеральным законом от 27.07.2006 № 152-ФЗ «О персональных данных».

Администрация при получении от собственника (собственников) заявления об отказе от права собственности на недвижимую вещь осуществляет действия в соответствии с пунктами 2.1, 2.2 Порядка.

2.4. В целях проведения проверки наличия собственника у недвижимой вещи, имеющей признаки бесхозяйной, департамент в течение 40 дней со дня получения документов, указанных в пунктах 2.2, 2.3 Порядка, осуществляет сбор следующих документов:

2.4.1. Выписки из Единого государственного реестра недвижимости об основных характеристиках и зарегистрированных правах на данную недвижимую вещь либо уведомления об отсутствии в Едином государственном реестре недвижимости сведений о данной недвижимой вещи.

2.4.2. В случае если недвижимая вещь не имеет собственника или ее собственник неизвестен:

документов, подтверждающих, что данная недвижимая вещь не учтена в реестрах федерального имущества, государственного имущества Новосибирской области и муниципального имущества города Новосибирска, выданных органами учета государственного и муниципального имущества;

документов, подтверждающих, что право собственности на данную недвижимую вещь не было зарегистрировано соответствующими государственными органами (организациями), осуществлявшими регистрацию прав на недвижимое имущество до введения в действие Федерального закона от 21.07.97 № 122-ФЗ «О государственной регистрации прав на недвижимое имущество и сделок с ним» и до начала деятельности учреждения юстиции по государственной регистрации прав на недвижимое имущество и сделок с ним на территории Новосибирской области.».

1.7. Пункт 2.5 признать утратившим силу.

1.8. В пункте 3.1:

1.8.1. В абзаце первом:

слова «пунктами 2.3, 2.4» заменить словами «пунктом 2.4»;

слова «, в том числе объекта инженерной инфраструктуры,» исключить.

1.8.2. Абзац третий изложить в следующей редакции:

«в течение двух месяцев со дня получения осуществляет закупку кадастровых работ для муниципальных нужд в отношении выявленной бесхозной недвижимой вещи в соответствии с Федеральным законом от 05.04.2013 № 44-ФЗ «О контрактной системе в сфере закупок товаров, работ, услуг для обеспечения государственных и муниципальных нужд»».

1.9. Пункт 4.1 изложить в следующей редакции:

«4.1. В целях постановки недвижимой вещи на учет как бесхозного недвижимого имущества департамент в течение одного месяца со дня получения технического плана на бесхозную недвижимую вещь обеспечивает подачу заявления по форме согласно приложению 1 к Порядку принятия на учет бесхозных недвижимых вещей, утвержденному приказом Минэкономразвития РФ № 931, в Управление Федеральной службы государственной регистрации, кадастра и картографии по Новосибирской области с приложением документов, предусмотренных пунктом 30 Правил предоставления документов, направляемых или предоставляемых в соответствии с частями 1, 3 – 13, 15 статьи 32 Федерального закона «О государственной регистрации недвижимости» в федеральный орган исполнительной власти (его территориальные органы), уполномоченный Правительством Российской Федерации на осуществление государственного кадастрового учета, государственной регистрации прав, ведение Единого государственного реестра недвижимости и предоставление сведений, содержащихся в Едином государственном реестре недвижимости, утвержденных постановлением Правительства РФ № 1532».

1.10. В пункте 4.4 слова «свидетельства о государственной регистрации права муниципальной собственности города Новосибирска на бесхозную недвижимую вещь» заменить словами «выписки из Единого государственного реестра недвижимости об основных характеристиках и зарегистрированных правах на объект недвижимости».

1.11. Дополнить приложением 3 в редакции приложения к настоящему постановлению.

2. Департаменту информационной политики мэрии города Новосибирска обеспечить опубликование постановления.

3. Контроль за исполнением постановления возложить на начальника департамента земельных и имущественных отношений мэрии города Новосибирска.

Мэр города Новосибирска

А. Е. Локоть

Приложение  
к постановлению мэрии  
города Новосибирска  
от 02.05.2017 № 1981

« \_\_\_\_\_ » \_\_\_\_\_ г.  
(дата составления акта)

**АКТ ОСМОТРА**

**объекта транспортной инфраструктуры, имеющего признаки бесхозяйного**

(наименование муниципального унитарного предприятия города Новосибирска, муниципального учреждения города

Новосибирска, администрации района (округа по районам) города Новосибирска, проводящих обследование)

№ п/п	Наименование объекта	Местоположение	Границы участков	Характеристики				Прочее
				Год ввода в эксплуатацию	Протяженность п. м/площадь, кв. м	Ширина, п. м	Вид покрытия	
1	2	3	4	5	6	7	8	9

(заключение комиссии,

обследовавшей объект)

(члены комиссии с указанием Ф. И. О., должности и наименования организации)

## МЭРИЯ ГОРОДА НОВОСИБИРСКА

### ПОСТАНОВЛЕНИЕ

От 03.05.2017

№ 2020

**О назначении публичных слушаний по проекту постановления мэрии города Новосибирска «О проекте межевания территории квартала 231.01.10.01 в границах проекта планировки территории, ограниченной ул. Одоевского, Бердским шоссе, рекой Иней, границей города Новосибирска, в Первомайском районе»**

В целях выявления и учета мнения и интересов жителей города Новосибирска по проекту постановления мэрии города Новосибирска «О проекте межевания территории квартала 231.01.10.01 в границах проекта планировки территории, ограниченной ул. Одоевского, Бердским шоссе, рекой Иней, границей города Новосибирска, в Первомайском районе», в соответствии с Градостроительным кодексом Российской Федерации, Федеральным законом от 06.10.2003 № 131-ФЗ «Об общих принципах организации местного самоуправления в Российской Федерации», решением городского Совета Новосибирска от 25.04.2007 № 562 «О Положении о публичных слушаниях в городе Новосибирске», постановлениями мэрии города Новосибирска от 06.05.2016 № 1790 «Об утверждении проекта планировки территории, ограниченной ул. Одоевского, Бердским шоссе, рекой Иней, границей города Новосибирска, в Первомайском районе», от 27.12.2016 № 6005 «О подготовке проекта межевания территории квартала 231.01.10.01 в границах проекта планировки территории, ограниченной ул. Одоевского, Бердским шоссе, рекой Иней, границей города Новосибирска, в Первомайском районе», руководствуясь Уставом города Новосибирска, ПОСТАНОВЛЯЮ:

1. Назначить публичные слушания по проекту постановления мэрии города Новосибирска «О проекте межевания территории квартала 231.01.10.01 в границах проекта планировки территории, ограниченной ул. Одоевского, Бердским шоссе, рекой Иней, границей города Новосибирска, в Первомайском районе» (приложение).

2. Провести 25.05.2017 в 12.00 час. публичные слушания по адресу: Российская Федерация, Новосибирская область, город Новосибирск, Красный проспект, 50, кабинет 230.

3. Создать организационный комитет по подготовке и проведению публичных слушаний (далее – организационный комитет) в следующем составе:

Бакулова Екатерина Ивановна	– начальник отдела градостроительной подготовки территорий Главного управления архитектуры и градостроительства мэрии города Новосибирска;
Васильев Алексей Владимирович	– глава администрации Первомайского района города Новосибирска;
Галимова Ольга Лингвинстоновна	– начальник отдела планировки территории города Главного управления архитектуры и градостроительства мэрии города Новосибирска;
Гальянова Елена Николаевна	– консультант отдела градостроительной подготовки территорий Главного управления архитектуры и градостроительства мэрии города Новосибирска;
Игнатьева Антонида Ивановна	– начальник Главного управления архитектуры и градостроительства мэрии города Новосибирска;
Кухарева Татьяна Владимировна	– ведущий специалист отдела градостроительной подготовки территорий Главного управления архитектуры и градостроительства мэрии города Новосибирска;
Позднякова Елена Викторовна	– заместитель начальника Главного управления архитектуры и градостроительства мэрии города Новосибирска;
Столбов Виталий Николаевич	– заместитель начальника Главного управления архитектуры и градостроительства мэрии города Новосибирска;
Тимонов Виктор Александрович	– заместитель начальника департамента строительства и архитектуры мэрии города Новосибирска - главный архитектор города.

4. Определить местонахождение организационного комитета по адресу: Российская Федерация, Новосибирская область, город Новосибирск, Красный проспект, 50, кабинет 410, почтовый индекс: 630091, адрес электронной почты: ebakulova@admnsk.ru, контактный телефон 227-54-58.

5. Предложить жителям города Новосибирска не позднее пяти дней до даты проведения публичных слушаний направить в организационный комитет свои предложения по вынесенному на публичные слушания проекту постановления мэрии города Новосибирска «О проекте межевания территории квартала 231.01.10.01 в границах проекта планировки территории, ограниченной ул. Одоевского, Бердским шоссе, рекой Иней, границей города Новосибирска, в Первомайском районе». Предложения по проекту, вынесенному на публичные слушания, могут быть представлены в организационный комитет по истечении указанного срока, но не позднее трех дней со дня проведения публичных слушаний, указанные предложения не подлежат анализу экспертами, но могут быть учтены при доработке проекта.

6. Организационному комитету организовать мероприятия, предусмотренные



частью 5 статьи 28 Градостроительного кодекса Российской Федерации, для доведения до жителей города информации о проекте межевания территории квартала 231.01.10.01 в границах проекта планировки территории, ограниченной ул. Одоевского, Бердским шоссе, рекой Иней, границей города Новосибирска, в Первомайском районе.

7. Возложить на Тимонова Виктора Александровича, заместителя начальника департамента строительства и архитектуры мэрии города Новосибирска – главного архитектора города, ответственность за организацию и проведение первого заседания организационного комитета.

8. Департаменту строительства и архитектуры мэрии города Новосибирска разместить постановление и информационное сообщение о проведении публичных слушаний на официальном сайте города Новосибирска в информационно-телекоммуникационной сети «Интернет».

9. Департаменту информационной политики мэрии города Новосибирска обеспечить опубликование постановления и информационного сообщения о проведении публичных слушаний.

10. Контроль за исполнением постановления возложить на заместителя мэра города Новосибирска – начальника департамента строительства и архитектуры мэрии города Новосибирска.

Мэр города Новосибирска

А. Е. Локоть

Приложение  
к постановлению мэрии  
города Новосибирска  
от 03.05.2017 № 2020

Проект постановления мэрии  
города Новосибирска

О проекте межевания территории квартала 231.01.10.01 в границах проекта планировки территории, ограниченной ул. Одоевского, Бердским шоссе, рекой Иней, границей города Новосибирска, в Первомайском районе

В целях определения местоположения границ образуемых и изменяемых земельных участков, с учетом протокола публичных слушаний и заключения о результатах публичных слушаний, в соответствии с Градостроительным кодексом Российской Федерации, решением Совета депутатов города Новосибирска от 21.05.2008 № 966 «О Порядке подготовки документации по планировке территории города Новосибирска», постановлением мэрии города Новосибирска от 06.05.2016 № 1790 «Об утверждении проекта планировки территории, ограниченной ул. Одоевского, Бердским шоссе, рекой Иней, границей города Новосибирска, в Первомайском районе», руководствуясь Уставом города Новосибирска, ПОСТАНОВЛЯЮ:

1. Утвердить проект межевания территории квартала 231.01.10.01 в границах проекта планировки территории, ограниченной ул. Одоевского, Бердским шоссе, рекой Иней, границей города Новосибирска, в Первомайском районе (приложение).

2. Департаменту строительства и архитектуры мэрии города Новосибирска разместить постановление на официальном сайте города Новосибирска в информационно-телекоммуникационной сети «Интернет».

3. Департаменту информационной политики мэрии города Новосибирска в течение семи дней со дня издания постановления обеспечить опубликование постановления.

4. Контроль за исполнением постановления возложить на заместителя мэра города Новосибирска – начальника департамента строительства и архитектуры мэрии города Новосибирска.

Мэр города Новосибирска

А. Е. Локоть

Приложение  
к постановлению мэрии  
города Новосибирска  
от \_\_\_\_\_ № \_\_\_\_\_

ПРОЕКТ  
межевания территории квартала 231.01.10.01 в границах проекта планировки  
территории, ограниченной ул. Одоевского, Бердским шоссе, рекой Иней,  
границей города Новосибирска, в Первомайском районе

Чертеж межевания территории (приложение).

---

Приложение  
к чертежу межевания территории

СВЕДЕНИЯ

об образуемых и изменяемых земельных участках на кадастровом плане территории и образуемых земельных участках, которые после образования будут относиться к территориям общего пользования или имуществу общего пользования

Условный номер земельного участка на чертеже	Учетный номер кадастрового квартала	Вид разрешенного использования образуемого земельного участка в соответствии с проектом планировки территории	Площадь образуемых и изменяемых земельных участков и их частей, га	Адрес земельного участка
1	2	3	4	5
ЗУ1	54:35:000000	Многоэтажная жилая застройка (высотная застройка); среднеэтажная жилая застройка; коммунальное обслуживание	0,9707	Российская Федерация, Новосибирская область, город Новосибирск, ул. Героев Революции, 27
ЗУ2	54:35:000000	Многоэтажная жилая застройка (высотная застройка); среднеэтажная жилая застройка; коммунальное обслуживание	1,0428	Российская Федерация, Новосибирская область, город Новосибирск, ул. Героев Революции, 33
ЗУ3	54:35:000000	Общее пользование территории	0,3376	Российская Федерация, Новосибирская область, город Новосибирск, ул. Героев Революции, (33)
Итого:			2,3600	

## МЭРИЯ ГОРОДА НОВОСИБИРСКА

### ПОСТАНОВЛЕНИЕ

От 03.05.2017

№ 2021

**О внесении изменений в постановление мэрии города Новосибирска от 29.11.2016 № 5431 «О подготовке проекта межевания территории, предназначенного для размещения линейного объекта транспортной инфраструктуры местного значения – автомобильной дороги общего пользования по ул. Мясниковой в Калининском районе в границах проекта планировки территории жилого района «Родники» и жилого района по ул. Фадеева в Заельцовском и Калининском районах»**

В связи с изданием постановления мэрии города Новосибирска от 12.04.2017 № 1556 «О проекте планировки территории, ограниченной перспективным направлением Красного проспекта, границей города Новосибирска, проектируемыми Ельцовской и Космической магистралями, в Калининском районе и проекте межевания территории квартала в границах улиц Тюленина, Гребенщикова и Мясниковой в Калининском районе», в соответствии с Градостроительным кодексом Российской Федерации, Федеральным законом от 06.10.2003 № 131-ФЗ «Об общих принципах организации местного самоуправления в Российской Федерации», решением Совета депутатов города Новосибирска от 21.05.2008 № 966 «О Порядке подготовки документации по планировке территории города Новосибирска», руководствуясь Уставом города Новосибирска, ПОСТАНОВЛЯЮ:

1. Внести в постановление мэрии города Новосибирска от 29.11.2016 № 5431 «О подготовке проекта межевания территории, предназначенного для размещения линейного объекта транспортной инфраструктуры местного значения – автомобильной дороги общего пользования по ул. Мясниковой в Калининском районе в границах проекта планировки территории жилого района «Родники» и жилого района по ул. Фадеева в Заельцовском и Калининском районах» следующие изменения:

1.1. В наименовании слова «жилого района «Родники» и жилого района по ул. Фадеева в Заельцовском и Калининском районах» заменить словами «, ограниченной перспективным направлением Красного проспекта, границей города Новосибирска, проектируемыми Ельцовской и Космической магистралями, в Калининском районе».

1.2. В преамбуле слова «от 17.03.2015 № 2433 «Об утверждении проекта планировки территории жилого района «Родники» и жилого района по ул. Фадеева в Заельцовском и Калининском районах» заменить словами «от 12.04.2017 № 1556 «О проекте планировки территории, ограниченной перспективным направлением Красного проспекта, границей города Новосибирска, проектируемыми Ельцовской и Космической магистралями, в Калининском районе и проекте межевания терри-

тории квартала в границах улиц Тюленина, Гребенщикова и Мясниковой в Калининском районе».

1.3. В пункте 1 слова «жилого района «Родники» и жилого района по ул. Фадеева в Заельцовском и Калининском районах» заменить словами «, ограниченной перспективным направлением Красного проспекта, границей города Новосибирска, проектируемыми Ельцовской и Космической магистралями, в Калининском районе».

1.4. В пунктах 2, 3 слова «документации по проекту» заменить словом «проекта», слова «жилого района «Родники» и жилого района по ул. Фадеева в Заельцовском и Калининском районах» заменить словами «, ограниченной перспективным направлением Красного проспекта, границей города Новосибирска, проектируемыми Ельцовской и Космической магистралями, в Калининском районе».

1.5. В пункте 4, подпункте 5.2 слова «жилого района «Родники» и жилого района по ул. Фадеева в Заельцовском и Калининском районах» заменить словами «, ограниченной перспективным направлением Красного проспекта, границей города Новосибирска, проектируемыми Ельцовской и Космической магистралями, в Калининском районе».

1.6. В подпунктах 5.3, 5.4 слова «документации по проекту» заменить словом «проекта», слова «жилого района «Родники» и жилого района по ул. Фадеева в Заельцовском и Калининском районах» заменить словами «, ограниченной перспективным направлением Красного проспекта, границей города Новосибирска, проектируемыми Ельцовской и Космической магистралями, в Калининском районе».

1.7. В наименовании приложения 1 слова «жилого района «Родники» и жилого района по ул. Фадеева в Заельцовском и Калининском районах» заменить словами «, ограниченной перспективным направлением Красного проспекта, границей города Новосибирска, проектируемыми Ельцовской и Космической магистралями, в Калининском районе».

1.8. В наименовании приложения 2 слова «документации по проекту» заменить словом «проекта», слова «жилого района «Родники» и жилого района по ул. Фадеева в Заельцовском и Калининском районах» заменить словами «, ограниченной перспективным направлением Красного проспекта, границей города Новосибирска, проектируемыми Ельцовской и Космической магистралями, в Калининском районе».

2. Департаменту строительства и архитектуры мэрии города Новосибирска разместить постановление на официальном сайте города Новосибирска в информационно-телекоммуникационной сети «Интернет».

3. Департаменту информационной политики мэрии города Новосибирска обеспечить опубликование постановления.

4. Контроль за исполнением постановления возложить на заместителя мэра города Новосибирска – начальника департамента строительства и архитектуры мэрии города Новосибирска.

## МЭРИЯ ГОРОДА НОВОСИБИРСКА

### ПОСТАНОВЛЕНИЕ

От 03.05.2017

№ 2022

#### **О предоставлении разрешений на условно разрешенный вид использования земельного участка или объекта капитального строительства**

В соответствии со статьей 39 Градостроительного кодекса Российской Федерации, решением Совета депутатов города Новосибирска от 24.06.2009 № 1288 «О Правилах землепользования и застройки города Новосибирска», на основании заключения по результатам публичных слушаний по вопросам предоставления разрешений на условно разрешенный вид использования земельного участка или объекта капитального строительства от 17.04.2017, рекомендаций комиссии по подготовке проекта правил землепользования и застройки города Новосибирска о предоставлении и об отказе в предоставлении разрешений на условно разрешенный вид использования земельного участка или объекта капитального строительства от 21.04.2017, руководствуясь Уставом города Новосибирска, ПОСТАНОВЛЯЮ:

1. Предоставить разрешения на условно разрешенный вид использования земельного участка или объекта капитального строительства:

1.1. Федеральному государственному бюджетному учреждению науки Институту ядерной физики им. Г. И. Будкера Сибирского отделения Российской академии наук на условно разрешенный вид использования земельного участка с кадастровым номером 54:35:092460:7 площадью 75419 кв. м, расположенного по адресу (местоположение): Российская Федерация, Новосибирская область, город Новосибирск, ул. Софийская, 20 (зона производственной деятельности (П-1)), - «обеспечение научной деятельности (3.9)».

1.2. Обществу с ограниченной ответственностью «ПродЭкспресс» на условно разрешенный вид использования земельного участка с кадастровым номером 54:35:031015:43 площадью 18112 кв. м, расположенного по адресу (местоположение): Российская Федерация, Новосибирская область, город Новосибирск, Лесное шоссе, и объекта капитального строительства (зона отдыха и оздоровления (Р-3)) - «туристическое обслуживание (5.2.1) – дома отдыха, не оказывающие услуги по лечению».

1.3. Коноваловой И. В. на условно разрешенный вид использования земельного участка с кадастровым номером 54:35:091665:15 площадью 685 кв. м, расположенного по адресу (местоположение): Российская Федерация, Новосибирская область, город Новосибирск, ул. Белоусова, 10, и объекта капитального строительства (зона застройки жилыми домами смешанной этажности (Ж-1)) - «для индивидуального жилищного строительства (2.1) – индивидуальные дома».

1.4. Маджитяну А. С. на условно разрешенный вид использования земельного участка с кадастровым номером 54:35:042445:5 площадью 562 кв. м, расположенного по адресу (местоположение): Российская Федерация, Новосибирская область, город Новосибирск, ул. Ружейная, 47а, и объекта капитального строительства (зона застройки жилыми домами смешанной этажности (Ж-1)) - «для индивидуального жилищного строительства (2.1) – индивидуальные дома».

1.5. Фефилову В. А. на условно разрешенный вид использования земельного участка с кадастровым номером 54:35:063345:115 площадью 549 кв. м, расположенного по адресу (местоположение): Российская Федерация, Новосибирская область, город Новосибирск, ул. Осипенко, 16, и объекта капитального строительства (зона застройки жилыми домами смешанной этажности (Ж-1)) - «для индивидуального жилищного строительства (2.1) – индивидуальные дома».

1.6. Павлову И. И., Стренадюк Н. В., Милешкиной Ю. С., Калачевской В. И.:  
на условно разрешенный вид использования земельного участка в границах территории кадастрового квартала 54:35:073470 площадью 519 кв. м, расположенного по адресу (местоположение): Российская Федерация, Новосибирская область, город Новосибирск, ул. Дунайская, 64 (зона застройки жилыми домами смешанной этажности (Ж-1)), - «для индивидуального жилищного строительства (2.1)»;

на условно разрешенный вид использования земельного участка в границах территории кадастрового квартала 54:35:073470 площадью 531 кв. м, расположенного по адресу (местоположение): Российская Федерация, Новосибирская область, город Новосибирск, ул. Дунайская, 62 (зона застройки жилыми домами смешанной этажности (Ж-1)), - «для индивидуального жилищного строительства (2.1)».

1.7. Департаменту земельных и имущественных отношений мэрии города Новосибирска на условно разрешенный вид использования земельного участка в границах территории кадастрового квартала 54:35:063645 площадью 1000 кв. м, расположенного по адресу (местоположение): Российская Федерация, Новосибирская область, город Новосибирск, ул. Малыгина, 10, и объекта капитального строительства (зона кладбищ и крематориев (С-1)) - «магазины (4.4) - объекты для продажи товаров, торговая площадь которых составляет до 5000 кв. м».

2. Департаменту строительства и архитектуры мэрии города Новосибирска разместить постановление на официальном сайте города Новосибирска в информационно-телекоммуникационной сети «Интернет».

3. Департаменту информационной политики мэрии города Новосибирска обеспечить опубликование постановления.

4. Контроль за исполнением постановления возложить на заместителя мэра города Новосибирска - начальника департамента строительства и архитектуры мэрии города Новосибирска.

Мэр города Новосибирска

А. Е. Локоть



## МЭРИЯ ГОРОДА НОВОСИБИРСКА

### ПОСТАНОВЛЕНИЕ

От 04.05.2017

№ 2061

#### **О внесении изменений в постановление мэрии города Новосибирска от 18.04.2014 № 3311 «Об организации отдыха, оздоровления, занятости детей и подростков города Новосибирска»**

В целях обеспечения отдыха, оздоровления, занятости детей и подростков в каникулярное время, в соответствии с Федеральными законами от 06.10.2003 № 131-ФЗ «Об общих принципах организации местного самоуправления в Российской Федерации», от 29.12.2012 № 273-ФЗ «Об образовании в Российской Федерации», руководствуясь Уставом города Новосибирска, ПОСТАНОВЛЯЮ:

1. Внести в постановление мэрии города Новосибирска от 18.04.2014 № 3311 «Об организации отдыха, оздоровления, занятости детей и подростков города Новосибирска» (в редакции постановлений мэрии города Новосибирска от 07.07.2014 № 5781, от 29.04.2015 № 3198, от 18.05.2016 № 1965) следующие изменения:

1.1. В абзаце втором подпункта 3.4 слова «40 % от стоимости путевки» заменить словами «5000,0 рубля».

1.2. Пункт 4 изложить в следующей редакции:

«4. Установить, что размер доплаты родителей (законных представителей), иных физических лиц, организаций, обратившихся за предоставлением путевки, определяется путем вычета из стоимости путевки, предусмотренной подпунктами 3.2, 3.3 настоящего постановления, суммы возмещения затрат, установленной пунктом 3.4 настоящего постановления.»

1.3. В пункте 8, подпункте 12.2 слова «образовательные учреждения» в соответствующем падеже заменить словами «образовательные организации» в соответствующем падеже.

1.4. В подпункте 12.3 слова «Главным управлением» заменить словом «департаментом».

1.5. В пункте 15 слова «– начальника департамента образования мэрии города Новосибирска» заменить словами «Шварцкоппа В. А.».

2. Департаменту информационной политики мэрии города Новосибирска обеспечить опубликование постановления.

3. Контроль за исполнением постановления возложить на заместителя мэра города Новосибирска Шварцкоппа В. А.

Мэр города Новосибирска

А. Е. Локоть

## МЭРИЯ ГОРОДА НОВОСИБИРСКА

### ПОСТАНОВЛЕНИЕ

От 05.05.2017

№ 2110

#### **О завершении отопительного периода 2016/2017 года в городе Новосибирске**

В соответствии с приказом Государственного комитета Российской Федерации по строительству и жилищно-коммунальному комплексу от 06.09.2000 № 203 «Об утверждении организационно-методических рекомендаций по подготовке к проведению отопительного периода и повышению надежности систем коммунального теплоснабжения в городах и населенных пунктах Российской Федерации», постановлением Госстроя Российской Федерации от 27.09.2003 № 170 «Об утверждении Правил и норм технической эксплуатации жилищного фонда», руководствуясь Уставом города Новосибирска, ПОСТАНОВЛЯЮ:

1. Завершить с 10.05.2017 отопительный период 2016/2017 года в городе Новосибирске.
2. Департаменту информационной политики мэрии города Новосибирска обеспечить опубликование постановления.
3. Контроль за исполнением постановления возложить на начальника департамента энергетики, жилищного и коммунального хозяйства города.

Мэр города Новосибирска

А. Е. Локоть

## МЭРИЯ ГОРОДА НОВОСИБИРСКА

### ПОСТАНОВЛЕНИЕ

От 05.05.2017

№ 2111

**Об отчете об исполнении ведомственной целевой программы «Развитие доступной среды жизнедеятельности для маломобильных жителей города Новосибирска» на 2014 – 2016 годы, утвержденной постановлением мэрии города Новосибирска от 23.12.2013 № 12129**

В соответствии с Порядком разработки, утверждения и реализации ведомственных целевых программ города Новосибирска, утвержденным постановлением мэрии города Новосибирска от 14.01.2013 № 125, руководствуясь Уставом города Новосибирска, ПОСТАНОВЛЯЮ:

1. Утвердить отчет об исполнении ведомственной целевой программы «Развитие доступной среды жизнедеятельности для маломобильных жителей города Новосибирска» на 2014 – 2016 годы, утвержденной постановлением мэрии города Новосибирска от 23.12.2013 № 12129 «Об утверждении ведомственной целевой программы «Развитие доступной среды жизнедеятельности для маломобильных жителей города Новосибирска» на 2014 – 2016 годы» (в редакции постановлений мэрии города Новосибирска от 13.11.2014 № 9921, от 29.12.2014 № 11518, от 03.03.2015 № 2313, от 27.05.2015 № 3712, от 23.10.2015 № 6304, от 14.09.2016 № 4116, от 15.11.2016 № 5191) (приложение).

2. Департаменту по социальной политике мэрии города Новосибирска разместить постановление на официальном сайте города Новосибирска в информационной-телекоммуникационной сети «Интернет».

3. Департаменту информационной политики мэрии города Новосибирска обеспечить опубликование постановления.

Мэр города Новосибирска

А. Е. Локоть

**ОТЧЕТ**  
**об исполнении ведомственной целевой программы «Развитие доступной**  
**среды жизнедеятельности для маломобильных жителей города**  
**Новосибирска» на 2014 – 2016 годы, утвержденной**  
**постановлением мэрии города Новосибирска**  
**от 23.12.2013 № 12129**

Ведомственная целевая программа «Развитие доступной среды жизнедеятельности для маломобильных жителей города Новосибирска» на 2014 – 2016 годы утверждена постановлением мэрии города Новосибирска от 23.12.2013 № 12129 «Об утверждении ведомственной целевой программы «Развитие доступной среды жизнедеятельности для маломобильных жителей города Новосибирска» на 2014 – 2016 годы» (в редакции постановлений мэрии города Новосибирска от 13.11.2014 № 9921, от 29.12.2014 № 11518, от 03.03.2015 № 2313, от 27.05.2015 № 3712, от 23.10.2015 № 6304, от 14.09.2016 № 4116, от 15.11.2016 № 5191) (далее – Программа).

**1. Достижение цели и выполнение задач Программы**

Целью Программы являлось создание условий, обеспечивающих беспрепятственный доступ маломобильных жителей города Новосибирска к приоритетным для них объектам и услугам.

Для достижения цели Программы были поставлены следующие задачи:

повышение уровня доступности объектов жилищного фонда и социального назначения для маломобильных жителей города Новосибирска;

предоставление дополнительных социальных услуг маломобильным жителям города Новосибирска;

разработка и издание информационно-справочных материалов для маломобильных жителей города Новосибирска;

совершенствование кадрового обеспечения и оснащение методическим оборудованием муниципальных учреждений социального обслуживания населения.

Поставленные в Программе задачи выполнены, цель достигнута.

## 2. Реализация мероприятий Программы

Таблица 1

№ п/п	Наименование мероприятий	Показатель	Единица измерения	Исполнение мероприятий Программы (план/факт)			Всего по Программе (план/факт)	Результат выполнения мероприятия
				2014	2015	2016		
1	2	3	4	5	6	7	8	9
1. Создание условий, обеспечивающих беспрепятственный доступ маломобильных жителей города Новосибирска к приоритетным для них объектам и услугам								
1.1. Повышение уровня доступности объектов жилищного фонда и социального назначения для маломобильных жителей города Новосибирска								
1.1.1	Согласование рабочих проектов на строительство зданий и сооружений на предмет их доступности для маломобильных жителей города Новосибирска	Количество	проектов	250/235	250/171	250/196	750/602	Выполнено
1.1.2	Обустройство вспомогательными сооружениями и средствами для инвалидов и других маломобильных жителей города объектов социального назначения, в том числе:	Количество площадок Стоимость единицы! Сумма затрат, в том числе:	площадок тыс. рублей тыс. рублей тыс. рублей	6/6 - 957,973/957,973 957,973/957,973	8/8 - 1380,0/1379,0 1380,0/1379,0	1/1 - 300,0/300,0 300,0/300,0	15/15 - 2637,973/ 2636,973 2637,973/ 2636,973	Выполнено
1.1.2.1	МБУ «КЦСОН» Железнодорожного района (ул. Революции, 6, ул. Владимирская, 7)	Сумма затрат, в том числе:	тыс. рублей	207,973/207,973	-	-	207,973/207,973	
1.1.2.2	МБУ «КЦСОН» Дзержинского района (ул. Европейская, 1а)	Сумма затрат, в том числе:	тыс. рублей	207,973/207,973	-	-	207,973/207,973	
		Сумма затрат, в том числе:	тыс. рублей	-	325,0/325,0	-	325,0/325,0	
		бюджет города	тыс. рублей	-	325,0/325,0	-	325,0/325,0	

1	2	3	4	5	6	7	8	9
1.1.2.3	МБУ «КПСОН» Калининского района (ул. Рассветная, 3, ул. Новоуральская, 15/2, ул. Новочеркасская, 2)	Сумма затрат, в том числе: бюджет города	тыс. рублей	-	225,0/225,0	-	225,0/225,0	
1.1.2.4	МБУ «КПСОН» Кировского района (ул. Сибиряков-Гвардейцев, 59)	Сумма затрат, в том числе: бюджет города	тыс. рублей	-	130,0/129,7	-	130,0/129,7	
1.1.2.5	МБУ «КПСОН» Центрального района (ул. Серебряникова, 2/1)	Сумма затрат, в том числе: бюджет города	тыс. рублей	100,0/100,0	-	-	100,0/100,0	
1.1.2.6	МБУ «Обские зори»	Сумма затрат, в том числе: бюджет города	тыс. рублей	300,0/300,0	300,0/300,0	300,0/300,0	900,0/900,0	
1.1.2.7	МБУ «Заря»	Сумма затрат, в том числе: бюджет города	тыс. рублей	100,0/100,0	150,0/150,0	-	250,0/250,0	
1.1.2.8	МБУ «Лунный камень»	Сумма затрат, в том числе: бюджет города	тыс. рублей	250,0/250,0	250,0/249,3	-	500,0/499,3	
Итого по подпункту 1.1, в том числе: бюджет города			тыс. рублей	957,973/957,973	1380,0/1379,0	300,0/300,0	2637,973/2636,973	
			тыс. рублей	957,973/957,973	1380,0/1379,0	300,0/300,0	2637,973/2636,973	

1	2	3	4	5	6	7	8	9
	1.2. Предоставление дополнительных социальных услуг маломобильным жителям города Новосибирска							
1.2.1	Оказание услуги «Социальная служба сопровождения» легковым транспортом	Количество часов	43706,5/43706,5	46537,5/46537,5	50109,0/50109,0	140353,0/140353,0	Выполнено	
		Стоимость единицы	рублей	305,0/305,0	280,0/280,0	280,0/280,0	-	
		Сумма затрат, в том числе:	тыс. рублей	13330,6/13330,5	13030,6/13030,5	14030,6/14030,5	40391,8/40391,5	
		бюджет города	тыс. рублей	13330,6/13330,5	13030,6/13030,5	14030,6/14030,5	40391,8/40391,5	
1.2.2	Оказание услуги «Социальная служба сопровождения» специализированным транспортом	Количество часов	1818,0/1818,0	1843,0/1843,0	2071,0/2071,0	5732,0/5732,0	Выполнено	
		Стоимость единицы	рублей	1100,0	1085,0	1120,0	-	
		Сумма затрат, в том числе:	тыс. рублей	2000,0/1999,8	2000,0/1999,7	2320,0/2319,5	6320,0/6319,0	
		бюджет города	тыс. рублей	2000,0/1999,8	2000,0/1999,7	2320,0/2319,5	6320,0/6319,0	

1	2	3	4	5	6	7	8	9
1.2.3	Оснащение ТСР и расходными материалами к ним пунктов проката, в том числе:	Количество Стоимость единиц	ТСР тыс. рублей	85/141 -	75/84 -	60/63 -	220/288 -	Выполнено
		Сумма затрат, в том числе: бюджет города	тыс. рублей тыс. рублей	350,0/349,6 350,0/349,6	300,0/298,8 300,0/298,8	250,0/249,0 250,0/249,0	900,0/897,4 900,0/897,4	
1.2.3.1	МБУ «Ветеран» (ул. Промышленная, 1)	Количество	ТСР	10/10	-	-	10/10	
		Сумма затрат, в том числе: бюджет города	тыс. рублей тыс. рублей	50,0/50,0 50,0/50,0	- -	- -	50,0/50,0 50,0/50,0	
1.2.3.2	МБУ «КЦСОН» Кировского района (ул. Сибиряков-Гвардейцев, 59)	Количество	ТСР	25/47	25/33	25/40	75/120	
		Сумма затрат, в том числе: бюджет города	тыс. рублей тыс. рублей	100,0/99,6 100,0/99,6	100,0/98,8 100,0/98,8	100,0/99,5 100,0/99,5	300,0/297,9 300,0/297,9	
1.2.3.3	МБУ «КЦСОН» Ленинского района (пер. 1-й Серафимовича, 2)	Количество	ТСР	25/59	-	-	25/59	
		Сумма затрат, в том числе: бюджет города	тыс. рублей тыс. рублей	100,0/100,0 100,0/100,0	- -	- -	100,0/100,0 100,0/100,0	
1.2.3.4	МБУ «КЦСОН» Первомайского района (ул. Шмидта, 6/1)	Количество	ТСР	25/25	25/27	25/18	75/70	
		Сумма затрат, в том числе: бюджет города	тыс. рублей тыс. рублей	100,0/100,0 100,0/100,0	100,0/100,0 100,0/100,0	100,0/99,5 100,0/99,5	300,0/299,5 300,0/299,5	
1.2.3.5	МБУ «КЦСОН» Калининского района (ул. Рассветная, 3)	Количество	ТСР	-	25/24	10/5	35/29	
		Сумма затрат, в том числе: бюджет города	тыс. рублей тыс. рублей	- -	100,0/100,0 100,0/100,0	50,0/50,0 50,0/50,0	150,0/150,0 150,0/150,0	



1	2	3	4	5	6	7	8	9
1.2.4	Предоставление слухим и слабослышащим жителям города услуг по переводу русского жестового языка при посещении социально значимых объектов	Количество	услуг	1000/1012	1000/1009	1000/986	3000/3007	Выполнено
1.2.5	Обучение слепых и слабовидящих жителей города ориентированию и мобильности в городской среде	Количество	услуг	2380/2387	2380/2387	2380/2380	7140/7154	Выполнено
Итого по подпункту 1.2., в том числе:			тыс. рублей	15680,6/15679,9	15330,6/15329,0	16600,6/16599,0	47611,8/47607,9	
бюджет города			тыс. рублей	15680,6/15679,9	15330,6/15329,0	16600,6/16599,0	47611,8/47607,9	
1.3. Разработка и издание информационно-справочных материалов для маломобильных жителей города Новосибирска								
1.3.1	Развитие портала «Незрячий Новосибирск» для незрячих и слабовидящих жителей города Новосибирска	Количество порталов	порталов	1/1	-	-	1/1	Выполнено
		Стоимость единицы	тыс. рублей	100,0/99,6	-	-	-	
		Сумма затрат, в том числе:	тыс. рублей	100,0/99,6	-	-	100,0/99,6	
		бюджет города	тыс. рублей	100,0/99,6	-	-	100,0/99,6	
1.3.2	Развитие дополнительного слоя «Доступный Новосибирск» интернет-программы «Дубль ГИС» для маломобильных жителей города	Количество	единиц	1/1	-	-	1/1	Выполнено
		Стоимость единицы	тыс. рублей	90,0/90,0	-	-	-	
		Сумма затрат, в том числе:	тыс. рублей	90,0/90,0	-	-	90,0/90,0	
		бюджет города	тыс. рублей	90,0/90,0	-	-	90,0/90,0	

1	2	3	4	5	6	7	8	9
1.3.3	Создание речевых фонотрам с описанием объектов социальной инфраструктуры для незрячих и слабовидящих жителей города	Количество фонограмм Стоимость единицы Сумма затрат, в том числе:	фонограмм тыс. рублей тыс. рублей тыс. рублей	25/25 1,0 25,0/25,0 25,0/25,0	- - - -	- - - -	25/25 - 25,0/25,0 25,0/25,0	Выполнено
1.3.4	Разработка и изготовление специальных визуальных и речевых средств отображения информации для обеспечения доступности муниципальных учреждений социального обслуживания населения	Количество единиц Стоимость единицы Сумма затрат, в том числе:	единиц тыс. рублей тыс. рублей тыс. рублей	50/50 1,0/1,0 50,0/50,0 50,0/50,0	50/0 1,0/0 50,0/0 50,0/0	- - - -	100/50 - 100,0/50,0 100,0/50,0	Выполнено частично
Итого по подпункту 1.3, в том числе:				265,0/264,6	50,0/0	-	315,0/264,6	
бюджет города				265,0/264,6	50,0/0	-	315,0/264,6	
1.4. Совершенствование кадрового обеспечения и оснащение методическим оборудованием муниципальными учреждениями социального обслуживания населения								
1.4.1	Обучение специалистов муниципальных учреждений социального обслуживания населения по вопросам, связанным с обеспечением доступности для инвалидов объектов и услуг с учетом имеющихся у них стойких расстройств функций организма и ограничений жизнедеятельности	Количество Стоимость единицы Сумма затрат, в том числе:	человек тыс. рублей тыс. рублей тыс. рублей	11/11 8,2/8,2 90,0/90,0 90,0/90,0	11/11 8,2/8,2 90,0/90,0 90,0/90,0	86/86 2,3/2,5 215,0/215,0 215,0/215,0	108/108 - 395,0/395,0 395,0/395,0	Выполнено

1	2	3	4	5	6	7	8	9
1.4.2	Оснащение средствами реабилитации жилого модуля «Реабилитационная квартира для инвалидов» МБУ «КЦ-СОН» Железнодорожного района (ул. Советская, 7)	Количество	средств реабилитации	50/50	40/40	20/20	110/110	Выполнено
		Стоимость единиц <sup>5</sup>	тыс. рублей	-	-	-	-	
		Сумма затрат, в том числе:	тыс. рублей	192,027/192,027	150,0/150,0	150,0/150,0	492,027/ 492,027	
		бюджет города	тыс. рублей	192,027/192,027	150,0/150,0	150,0/150,0	492,027/ 492,027	

1	2	3	4	5	6	7	8	9
1.4.3	Оснащение средствами реабилитации и методическим оборудованием службой психолого-педагогического сопровождения «Лекотека», в том числе:	Количество	средств реабилитации	50/50	35/35	10/10	95/95	Выполнено
		Стоимость единиц	тыс. рублей	-	-	-	-	
		Сумма затрат, в том числе:	тыс. рублей	180,0/180,0	400,0/399,8	100,0/100,0	680,0/679,8	
		бюджет города	тыс. рублей	180,0/180,0	400,0/399,8	100,0/100,0	680,0/679,8	
1.4.3.1	МБУ «КПСОН» Кировского района (ул. Петухова, 20)	Количество	средств реабилитации	-	35/35	-	35/35	
		Сумма затрат, в том числе:	тыс. рублей	-	400,0/399,8	-	400,0/399,8	
		бюджет города	тыс. рублей	-	400,0/399,8	-	400,0/399,8	
1.4.3.2	МБУ «КПСОН» Ленинского района (ул. Амурская, 40/2)	Количество	средств реабилитации	-	-	10/10	10/10	
		Сумма затрат, в том числе:	тыс. рублей	-	-	100,0/100,0	100,0/100,0	
		бюджет города	тыс. рублей	-	-	100,0/100,0	100,0/100,0	
1.4.3.3	МБУ «КПСОН» Центрального района (ул. Фрунзе, 2)	Количество	средств реабилитации	50/50	-	-	50/50	
		Сумма затрат, в том числе:	тыс. рублей	180,0/180,0	-	-	180,0/180,0	
		бюджет города	тыс. рублей	180,0/180,0	-	-	180,0/180,0	
	Итого по подпункту 1.4, в том числе:		тыс. рублей	462,027/462,027	640,0/639,8	465,0/465,0	1567,027/1566,827	
	бюджет города		тыс. рублей	462,027/462,027	640,0/639,8	465,0/465,0	1567,027/1566,827	
	Итого по Программе, в том числе:		тыс. рублей	17365,6/17364,5	17400,6/17347,8	17365,6/17364,0	52131,8/52076,3	

1	2	3	4	5	6	7	8	9
бюджет города			тыс. рублей	17365,6/17364,5	17400,6/17347,8	17365,6/ 17364,0	52131,8/ 52076,3	

- Примечания:
- 1 – стоимость единицы определяется по каждому объекту на основании сметного расчета;
  - 2 – средняя величина продолжительности одной поездки – 1,2 часа (на основании анализа динамики продолжительности поездки в 2016 году);
  - 3 – средняя величина продолжительности одной поездки – 1,7 часа (на основании анализа динамики продолжительности поездки в 2016 году);
  - 4 – стоимость единицы ТСР соответствует цене приобретаемого вида ТСР;
  - 5 – стоимость единицы средств реабилитации соответствует цене приобретаемого вида средства реабилитации.
2. Итоговые суммы затрат могут иметь расхождения за счет округления средней стоимости единицы.
3. Используемые сокращения:
- бюджет города - бюджет города Новосибирска;
- МБУ «Заря» - муниципальное бюджетное учреждение города Новосибирска «Городской центр социальной помощи семье и детям «Заря»;
- МБУ «Ветеран» - муниципальное бюджетное учреждение города Новосибирска по обслуживанию лиц пожилого возраста и инвалидов «Ветеран»;
- МБУ «Лунный камень» - муниципальное бюджетное учреждение города Новосибирска «Социально-оздоровительный центр граждан пожилого возраста и инвалидов «Лунный камень»;
- МБУ «Обские зори» - муниципальное бюджетное учреждение «Комплексный социально-оздоровительный центр «Обские зори»;
- МБУ «КЦСОН» - муниципальные бюджетные учреждения города Новосибирска «Комплексный центр социального обслуживания населения»;
- ТСР - технические средства реабилитации.

### 3. Финансирование Программы

Финансирование Программы осуществлялось за счет средств бюджета города Новосибирска.

Таблица 2

№ п/п	Год	Бюджет города Новосибирска			Всего по Программе		
		план, тыс. рублей	кассовые расходы, тыс. рублей	испол- нение, %	план, тыс. рублей	кассовые расходы, тыс. рублей	испол- не- ние, %
1	2	3	4	5	6	7	8
1	2014	17365,6	17364,5	99,99	17365,6	17364,5	99,99
2	2015	17400,6	17347,8	99,69	17400,6	17347,8	99,69
3	2016	17365,6	17364,0	99,99	17365,6	17364,0	99,99
Итого:		52131,8	52076,3	99,89	52131,8	52076,3	99,89

### 4. Эффективность реализации Программы

Таблица 3

№ п/п	Наименование целевого индикатора	Единица измерения	Плановое значение целевого индикатора за отчетный период (П)	Фактическое значение целевого индикатора за отчетный период (Ф)	Оценка эффективности реализации целевого индикатора (О)
1	2	3	4	5	6
1	Количество согласованных рабочих проектов на предмет их доступности для маломобильных жителей города Новосибирска	единиц	750	602	0,8
2	Количество площадок дислокации муниципальных учреждений социального обслуживания населения, оборудованных вспомогательными сооружениями и средствами для маломобильных жителей города Новосибирска	единиц	15	15	1,0

1	2	3	4	5	6
3	Количество часов транспортной услуги «Социальная служба сопровождения» легковым автотранспортом	часов	140353,0	140353,0	1,0
4	Количество часов транспортной услуги «Социальная служба сопровождения» специализированным автотранспортом	часов	5732,0	5732,0	1,0
5	Количество пунктов проката ТСР	единиц	5	5	1,0
6	Доля выполненных заявок на прокат ТСР к числу поступивших заявок	%	100	100	1,0
7	Доля предоставленных услуг по переводу русского жестового языка к числу поступивших заявок	%	100	100	1,0
8	Доля предоставленных услуг по ориентированию и мобильности в городской среде к числу поступивших заявок	%	100	100	1,0
9	Количество информационных источников на электронных носителях	единиц	2	2	1,0
10	Количество информационно-справочных материалов для маломобильных жителей города Новосибирска	единиц	125	75	0,6
11	Количество специалистов муниципальных учреждений социального обслуживания населения, прошедших обучение практике социально-психологической работы с глухими и слабослышащими жителями города Новосибирска и основам русского жестового языка	человек	22	22	1,0

1	2	3	4	5	6
12	Количество специалистов муниципальных учреждений социального обслуживания населения, прошедших обучение по вопросам, связанным с обеспечением доступности для инвалидов объектов и услуг с учетом имеющихся у них стойких расстройств функций организма и ограничений жизнедеятельности	человек	86	86	1,0
13	Количество муниципальных учреждений социального обслуживания населения, оснащенных методическим оборудованием	единиц	4	4	1,0
14	Количество средств реабилитации и методического оборудования в муниципальных учреждениях социального обслуживания населения	единиц	205	205	1,0
Суммарное значение оценки эффективности целевых индикаторов Программы (O1+O2+...O7) :					13,4
Уровень достигнутых значений целевых индикаторов по Программе в целом (Уо):					0,96
Иб (коэффициент финансового обеспечения программы) = 52076,3/52131,8= 0,99					
Эп (оценка эффективности программы) = 0,96/0,99 = 0,97					

Значение оценки эффективности реализации Программы составило 0,97. Программа средней эффективности.



# МЭРИЯ ГОРОДА НОВОСИБИРСКА

## ПОСТАНОВЛЕНИЕ

От 05.05.2017

№ 2112

**О внесении изменений в Положение о системах оплаты труда работников муниципальных учреждений города Новосибирска, в отношении которых функции и полномочия учредителя осуществляет департамент по социальной политике мэрии города Новосибирска, утвержденное постановлением мэрии города Новосибирска от 29.08.2013 № 8202**

В целях совершенствования оплаты труда работников муниципальных учреждений города Новосибирска, в соответствии с Трудовым кодексом Российской Федерации, постановлением мэрии города Новосибирска от 26.04.2013 № 4153 «Об утверждении Положения об установлении систем оплаты труда работников муниципальных учреждений города Новосибирска», руководствуясь Уставом города Новосибирска, ПОСТАНОВЛЯЮ:

1. Внести в Положение о системах оплаты труда работников муниципальных учреждений города Новосибирска, в отношении которых функции и полномочия учредителя осуществляет департамент по социальной политике мэрии города Новосибирска, утвержденное постановлением мэрии города Новосибирска от 29.08.2013 № 8202 «Об утверждении Положения о системах оплаты труда работников муниципальных учреждений города Новосибирска, в отношении которых функции и полномочия учредителя осуществляет департамент по социальной политике мэрии города Новосибирска» (в редакции постановлений мэрии города Новосибирска от 23.05.2014 № 4449, от 13.08.2014 № 7200, от 30.12.2014 № 11594, от 22.07.2015 № 4863, от 20.10.2015 № 6266, от 30.11.2015 № 6850, от 29.02.2016 № 677, от 04.07.2016 № 2932, от 24.10.2016 № 4795), следующие изменения:

1.1. В графе 2 строки 2 таблицы 3 слово «бюджетное» заменить словом «казенное».

1.2. Пункт 3.8 изложить в следующей редакции:

«3.8. Надбавка за качество выполняемых работ руководителю учреждения устанавливается ежемесячно в соответствии с критериями оценки качества выполняемых работ, предусмотренными в таблице 4.

Таблица 4

№ п/п	Критерий	Значение	Удельный вес показателя в размере надбавки за качество выполняемых работ, %			Период
			Учреждения сферы социального обслуживания населения*	Учреждения сферы социальной поддержки детей-сирот и детей, оставшихся без попечения родителей**	Муниципальное казенное учреждение города Новосибирска «Агентство развития социальной политики города Новосибирска»; муниципальное казенное учреждение города Новосибирска «Центр технического надзора и развития материально-технической базы муниципальных учреждений в сфере социальной политики»	
1	2	3	4	5	6	7
1	Выполнение плановых объемов муниципальных услуг в соответствии с утвержденным муниципальным заданием	Более 95 %	20	20	20	Предшествующий год
		от 90 до 95 %	15	15	15	
		от 85 до 90 %	10	10	10	
		от 80 до 85 %	5	5	5	
		ниже 80 %	0	0	0	
2	Отсутствие не исполненных в установленный срок предписаний органов государственного контроля (надзора)	Да	3	3	3	Предшествующий квартал
		нет	0	0	0	
3	Отсутствие фактов нарушения финансово-хозяйственной деятельности и трудового законодательства	Да	5	5	5	Предшествующий месяц
		нет	0	0	0	

1	2	3	4	5	6	7
4	Отсутствие нарушений сроков и качества составления и представления бюджетной, бухгалтерской и статистической отчетности	Да	5	5	5	Предшествующий месяц
		нет	0	0	0	
5	Отсутствие на конец отчетного периода необоснованных остатков денежных средств на лицевых счетах учреждений, за исключением средств от приносящей доход деятельности	Да	3	3	3	Предшествующий квартал
		нет	0	0	0	
6	Отсутствие обоснованных претензий и жалоб	Да	7	7	7	Предшествующий месяц
		нет	0	0	0	
7	Отсутствие фактов несвоевременного представления информации по запросам департамента	Да	7	7	7	Предшествующий квартал
		нет	0	0	0	
8	Отсутствие конфликтных ситуаций в коллективе	Да	5	5	5	Предшествующий месяц
		нет	0	0	0	
9	Отсутствие преступлений, правонарушений, самовольных уходов, совершенных воспитанниками организаций для детей-сирот и детей, оставшихся без попечения родителей	Да	-	5	-	Предшествующий месяц
		нет	-	0	-	
10	Отсутствие фактов нарушений обеспечения безопасности жизнедеятельности учреждения и контингента учреждения	Да	10	10	10	Предшествующий месяц
		нет	0	0	0	
11	Отсутствие фактов нарушений в организационном и методическом сопровождении деятельности подведомственных департаменту учреждений	Да	-	-	5	Предшествующий месяц
		нет	-	-	0	

1	2	3	4	5	6	7
12	Укомплектованность штатной численности учреждения	Не менее 80 %	5	5	5	Предшествующий год
		менее 80 %	0	0	0	
13	Рост средней заработной платы работников учреждения в отчетном году без учета повышения размера заработной платы в соответствии с нормативными правовыми актами Губернатора Новосибирской области и Правительства Новосибирской области	Да	5	5	5	Предшествующий год
		нет	0	0	0	
14	Привлечение грантов, спонсорской помощи, безвозмездных поступлений на организацию деятельности учреждения и укрепление материально-технической базы учреждений	Да	7,5	15	20***	Предшествующий квартал
		нет	0	0	0	
15	Прирост доходов от деятельности, приносящей доход, относительно аналогичного периода прошлого года при условии увеличения годового плана поступлений на текущий финансовый год по сравнению с предыдущим годом	Да	7,5	-	-	Предшествующий квартал
		нет	0	-	-	
16	Разработка, внедрение и реализация социальных и отраслевых проектов	Да	10	-	-	Предшествующий квартал
		нет	0	-	-	
17	Занятие воспитанниками призовых мест в фестивалях, конкурсах, соревнованиях городского, регионального и федерального уровней	Да	-	5	-	Предшествующий месяц
		нет	-	0	-	

1	2	3	4	5	6	7
18	Отсутствие фактов нарушений составления локально-сметных расчетов, установленных контролирующими органами	Да	-	-	20****	Предшествующий месяц
		нет	-	-	0	
	Итого:		до 100	до 100	до 100	

Примечания:

- \* – социально-оздоровительные центры граждан пожилого возраста и инвалидов, центры реабилитации детей и подростков с ограниченными возможностями, комплексные социально-оздоровительные центры, социально-оздоровительные центры, комплексные центры социального обслуживания и учреждения по обслуживанию лиц пожилого возраста и инвалидов, центры развития и сопровождения форм семейного воспитания, центры помощи семье и детям (со стационаром);
- \*\* – центры помощи детям, оставшимся без попечения родителей;
- \*\*\* – за исключением муниципального казенного учреждения города Новосибирска «Центр технического надзора и развития материально-технической базы муниципальных учреждений в сфере социальной политики»;
- \*\*\*\* – за исключением муниципального казенного учреждения города Новосибирска «Агентство развития социальной политики города Новосибирска».

Размер надбавки за качество выполняемых работ руководителю учреждения устанавливается до 200 % должностного оклада, руководителю учреждения социального обслуживания населения, имеющего в своей структуре стационарные отделения, – до 240 % должностного оклада.».

2. Департаменту информационной политики мэрии города Новосибирска обеспечить опубликование постановления.

3. Контроль за исполнением постановления возложить на начальника департамента по социальной политике мэрии города Новосибирска.

Мэр города Новосибирска

А. Е. Локоть

## МЭРИЯ ГОРОДА НОВОСИБИРСКА

### ПОСТАНОВЛЕНИЕ

От 05.05.2017

№ 2113

**О назначении публичных слушаний по проекту постановления мэрии города Новосибирска «О проекте межевания территории, предназначенном для размещения линейного объекта транспортной инфраструктуры местного значения – автомобильной дороги общего пользования по ул. Мясниковой в Калининском районе в границах проекта планировки территории, ограниченной перспективным направлением Красного проспекта, границей города Новосибирска, проектируемыми Ельцовской и Космической магистральями, в Калининском районе»**

В целях выявления и учета мнения и интересов жителей города Новосибирска по проекту постановления мэрии города Новосибирска «О проекте межевания территории, предназначенном для размещения линейного объекта транспортной инфраструктуры местного значения – автомобильной дороги общего пользования по ул. Мясниковой в Калининском районе в границах проекта планировки территории, ограниченной перспективным направлением Красного проспекта, границей города Новосибирска, проектируемыми Ельцовской и Космической магистральями, в Калининском районе», в соответствии с Градостроительным кодексом Российской Федерации, Федеральным законом от 06.10.2003 № 131-ФЗ «Об общих принципах организации местного самоуправления в Российской Федерации», решением городского Совета Новосибирска от 25.04.2007 № 562 «О Положении о публичных слушаниях в городе Новосибирске», постановлениями мэрии города Новосибирска от 12.04.2017 № 1556 «О проекте планировки территории, ограниченной перспективным направлением Красного проспекта, границей города Новосибирска, проектируемыми Ельцовской и Космической магистральями, в Калининском районе и проекте межевания территории квартала в границах улиц Тюленина, Гребенщикова и Мясниковой в Калининском районе», от 29.11.2016 № 5431 «О подготовке проекта межевания территории, предназначенного для размещения линейного объекта транспортной инфраструктуры местного значения – автомобильной дороги общего пользования по ул. Мясниковой в Калининском районе в границах проекта планировки территории, ограниченной перспективным направлением Красного проспекта, границей города Новосибирска, проектируемыми Ельцовской и Космической магистральями, в Калининском районе», руководствуясь Уставом города Новосибирска, ПОСТАНОВЛЯЮ:

1. Назначить публичные слушания по проекту постановления мэрии города Новосибирска «О проекте межевания территории, предназначенном для размещения линейного объекта транспортной инфраструктуры местного значения – авто-

мобильной дороги общего пользования по ул. Мясниковой в Калининском районе в границах проекта планировки территории, ограниченной перспективным направлением Красного проспекта, границей города Новосибирска, проектируемыми Ельцовской и Космической магистралями, в Калининском районе» (приложение).

2. Провести 15.06.2017 в 11.00 час. публичные слушания по адресу: Российская Федерация, Новосибирская область, город Новосибирск, Красный проспект, 50, кабинет 230.

3. Создать организационный комитет по подготовке и проведению публичных слушаний (далее – организационный комитет) в следующем составе:

Бакулова Екатерина Ивановна	–	начальник отдела градостроительной подготовки территорий Главного управления архитектуры и градостроительства мэрии города Новосибирска;
Галимова Ольга Лингвинстоновна	–	начальник отдела планировки территории города Главного управления архитектуры и градостроительства мэрии города Новосибирска;
Гальянова Елена Николаевна	–	консультант отдела градостроительной подготовки территорий Главного управления архитектуры и градостроительства мэрии города Новосибирска;
Игнатьева Антонида Ивановна	–	начальник Главного управления архитектуры и градостроительства мэрии города Новосибирска;
Колеснева Екатерина Анатольевна	–	главный специалист отдела застройки городских территорий Главного управления архитектуры и градостроительства мэрии города Новосибирска;
Позднякова Елена Викторовна	–	заместитель начальника Главного управления архитектуры и градостроительства мэрии города Новосибирска;
Столбов Виталий Николаевич	–	заместитель начальника Главного управления архитектуры и градостроительства мэрии города Новосибирска;
Тимонов Виктор Александрович	–	заместитель начальника департамента строительства и архитектуры мэрии города Новосибирска – главный архитектор города;
Шатула Герман Николаевич	–	глава администрации Калининского района города Новосибирска.

4. Определить местонахождение организационного комитета по адресу: Российская Федерация, Новосибирская область, город Новосибирск, Красный проспект, 50, кабинет 410, почтовый индекс: 630091, адрес электронной почты: [egaljanova@admnsk.ru](mailto:egaljanova@admnsk.ru), контактный телефон 227-50-08.

5. Предложить жителям города Новосибирска не позднее пяти дней до даты

проведения публичных слушаний направить в организационный комитет свои предложения по вынесенному на публичные слушания проекту постановления мэрии города Новосибирска «О проекте межевания территории, предназначенном для размещения линейного объекта транспортной инфраструктуры местного значения – автомобильной дороги общего пользования по ул. Мясниковой в Калининском районе в границах проекта планировки территории, ограниченной перспективным направлением Красного проспекта, границей города Новосибирска, проектируемыми Ельцовской и Космической магистралями, в Калининском районе». Предложения по проекту, вынесенному на публичные слушания, могут быть представлены в организационный комитет по истечении указанного срока, но не позднее трех дней со дня проведения публичных слушаний, указанные предложения не подлежат анализу экспертами, но могут быть учтены при доработке проекта.

6. Организационному комитету организовать мероприятия, предусмотренные частью 5 статьи 28 Градостроительного кодекса Российской Федерации, для доведения до жителей города информации о проекте межевания территории, предназначенном для размещения линейного объекта транспортной инфраструктуры местного значения – автомобильной дороги общего пользования по ул. Мясниковой в Калининском районе в границах проекта планировки территории, ограниченной перспективным направлением Красного проспекта, границей города Новосибирска, проектируемыми Ельцовской и Космической магистралями, в Калининском районе.

7. Возложить на Тимонова Виктора Александровича, заместителя начальника департамента строительства и архитектуры мэрии города Новосибирска – главного архитектора города, ответственность за организацию и проведение первого заседания организационного комитета.

8. Департаменту строительства и архитектуры мэрии города Новосибирска разместить постановление и информационное сообщение о проведении публичных слушаний на официальном сайте города Новосибирска в информационно-телекоммуникационной сети «Интернет».

9. Департаменту информационной политики мэрии города Новосибирска обеспечить опубликование постановления и информационного сообщения о проведении публичных слушаний.

10. Контроль за исполнением постановления возложить на заместителя мэра города Новосибирска – начальника департамента строительства и архитектуры мэрии города Новосибирска.

Мэр города Новосибирска

А. Е. Локоть



Приложение  
к постановлению мэрии  
города Новосибирска  
от 05.05.2017 № 2113

Проект постановления мэрии  
города Новосибирска

О проекте межевания территории, предназначенном для размещения линейного объекта транспортной инфраструктуры местного значения – автомобильной дороги общего пользования по ул. Мясниковой в Калининском районе в границах проекта планировки территории, ограниченной перспективным направлением Красного проспекта, границей города Новосибирска, проектируемыми Ельцовской и Космической магистралями, в Калининском районе

В целях определения местоположения границ образуемых и изменяемых земельных участков, с учетом протокола публичных слушаний и заключения о результатах публичных слушаний, в соответствии с Градостроительным кодексом Российской Федерации, решением Совета депутатов города Новосибирска от 21.05.2008 № 966 «О Порядке подготовки документации по планировке территории города Новосибирска», постановлением мэрии города Новосибирска от 12.04.2017 № 1556 «О проекте планировки территории, ограниченной перспективным направлением Красного проспекта, границей города Новосибирска, проектируемыми Ельцовской и Космической магистралями, в Калининском районе и проекте межевания территории квартала в границах улиц Тюленина, Гребенщикова и Мясниковой в Калининском районе», руководствуясь Уставом города Новосибирска, **ПОСТАНОВЛЯЮ:**

1. Утвердить проект межевания территории, предназначенный для размещения линейного объекта транспортной инфраструктуры местного значения – автомобильной дороги общего пользования по ул. Мясниковой в Калининском районе в границах проекта планировки территории, ограниченной перспективным направлением Красного проспекта, границей города Новосибирска, проектируемыми Ельцовской и Космической магистралями, в Калининском районе (приложение).

2. Департаменту строительства и архитектуры мэрии города Новосибирска разместить постановление на официальном сайте города Новосибирска в информационно-телекоммуникационной сети «Интернет».

3. Департаменту информационной политики мэрии города Новосибирска в течение семи дней со дня издания постановления обеспечить опубликование постановления.

4. Контроль за исполнением постановления возложить на заместителя мэра города Новосибирска – начальника департамента строительства и архитектуры мэрии города Новосибирска.

Мэр города Новосибирска

А. Е. Локоть

Приложение  
к постановлению мэрии  
города Новосибирска  
от \_\_\_\_\_ № \_\_\_\_\_

ПРОЕКТ

межевания территории, предназначенный для размещения линейного объекта транспортной инфраструктуры местного значения – автомобильной дороги общего пользования по ул. Мясниковой в Калининском районе в границах проекта планировки территории, ограниченной перспективным направлением Красного проспекта, границей города Новосибирска, проектируемыми Ельцовской и Космической магистралями, в Калининском районе

Чертеж межевания территории (приложение).

\_\_\_\_\_

## МЭРИЯ ГОРОДА НОВОСИБИРСКА

### ПОСТАНОВЛЕНИЕ

От 10.05.2017

№ 2122

**О внесении изменений в постановление мэрии города Новосибирска от 15.05.2015 № 3475 «О создании юридического Совета мэрии города Новосибирска»**

В связи с кадровыми изменениями в мэрии города Новосибирска, в соответствии с постановлением мэрии города Новосибирска от 30.04.2015 № 3233 «О Положении о юридическом Совете мэрии города Новосибирска», руководствуясь Уставом города Новосибирска, ПОСТАНОВЛЯЮ:

1. Внести в постановление мэрии города Новосибирска от 15.05.2015 № 3475 «О создании юридического Совета мэрии города Новосибирска» следующие изменения:

1.1. В пункте 4 слова «правового департамента» заменить словами «департамента правовой и кадровой работы».

1.2. В приложении:

1.2.1. Вывести из состава Белоусова Андрея Алексеевича, Плотникова Владимира Павловича, Румянцеву Татьяну Сергеевну, Трифонову Наталью Андреевну, Уколову Ольгу Анатольевну.

1.2.2. Ввести в состав:

- |                                |  |
|--------------------------------|--|
| Андреева Игоря Вадимовича      | - консультанта – юриста управления архитектурно-строительной инспекции мэрии города Новосибирска;  |
| Бердникова Алексея Николаевича | - главного специалиста отдела гражданской обороны и чрезвычайных ситуаций управления мэрии города Новосибирска по делам гражданской обороны, чрезвычайным ситуациям и обеспечению пожарной безопасности; |
| Козлова Александра Сергеевича  | - начальника отдела оценки регулирующего воздействия и систематизации правовых актов управления судебной защиты и организации правового взаимодействия мэрии города Новосибирска;                        |
| Куркину Юлию Александровну     | - начальника нормативно-правового отдела департамента энергетики, жилищного и коммунального хозяйства города;  |

- Соколовского Арсения Анатольевича - начальника отдела правовой работы и организации закупок департамента по социальной политике мэрии города Новосибирска;
- Черных Любовь Николаевну - заместителя начальника департамента правовой и кадровой работы мэрии города Новосибирска – начальника управления муниципальной службы и кадров мэрии города Новосибирска, заместителя председателя.

### 1.2.3. Указать должности членов Совета:

- Зеленцовой Олеси Сергеевны - заместитель начальника отдела оценки регулирующего воздействия и систематизации правовых актов управления судебной защиты и организации правового взаимодействия мэрии города Новосибирска, секретарь;
- Золовкиной Анастасии Петровны - заместитель начальника департамента финансов и налоговой политики мэрии города Новосибирска – начальник управления правового обеспечения бюджетного процесса и муниципального долга мэрии города Новосибирска;
- Ивановой Марины Леонидовны - заместитель начальника департамента земельных и имущественных отношений мэрии города Новосибирска – начальник управления нормативно-правовой и судебной работы мэрии города Новосибирска;
- Сотниковой Натальи Борисовны - начальник отдела правового обеспечения управления образовательной политики и обеспечения образовательного процесса мэрии города Новосибирска;
- Швец Инты Петровны - заместитель начальника Главного управления благоустройства, озеленения и правового обеспечения мэрии города Новосибирска – начальник юридического отдела.

2. Департаменту информационной политики мэрии города Новосибирска обеспечить опубликование постановления.

3. Контроль за исполнением постановления возложить на начальника департамента правовой и кадровой работы мэрии города Новосибирска.

Мэр города Новосибирска

А. Е. Локоть

# МЭРИЯ ГОРОДА НОВОСИБИРСКА

## ПОСТАНОВЛЕНИЕ

От 10.05.2017

№ 2123

### **О назначении публичных слушаний по вопросам предоставления разрешений на условно разрешенный вид использования земельного участка или объекта капитального строительства**

В целях выявления и учета мнения и интересов жителей города Новосибирска по вопросам предоставления разрешений на условно разрешенный вид использования земельного участка или объекта капитального строительства, в соответствии с Градостроительным кодексом Российской Федерации, решением Совета депутатов города Новосибирска от 24.06.2009 № 1288 «О Правилах землепользования и застройки города Новосибирска», Федеральным законом от 06.10.2003 № 131-ФЗ «Об общих принципах организации местного самоуправления в Российской Федерации», решением городского Совета Новосибирска от 25.04.2007 № 562 «О Положении о публичных слушаниях в городе Новосибирске», руководствуясь Уставом города Новосибирска, ПОСТАНОВЛЯЮ:

1. Назначить публичные слушания по вопросу предоставления разрешений на условно разрешенный вид использования земельного участка или объекта капитального строительства департаменту земельных и имущественных отношений мэрии города Новосибирска на условно разрешенный вид использования земельного участка с кадастровым номером 54:35:074455:89 площадью 96716 кв. м, расположенного по адресу (местоположение): Российская Федерация, Новосибирская область, город Новосибирск, ул. Большевикская (зона озеленения (Р-2)), – «коммунальное обслуживание (3.1) – общественные уборные; развлечения (4.8) – объекты для размещения аттракционов».

2. Комиссии по подготовке проекта правил землепользования и застройки города Новосибирска провести 26.05.2017 в 10.00 час. публичные слушания по адресу: 630091, г. Новосибирск, Красный проспект, 50, 2-й этаж, кабинет 230.

3. Определить местонахождение комиссии по подготовке проекта правил землепользования и застройки города Новосибирска по адресу: 630091, г. Новосибирск, Красный проспект, 50, кабинет 504, адрес электронной почты: EShinkina@admnsk.ru, контактный телефон 227-54-48.

4. Предложить гражданам, проживающим в пределах соответствующей территориальной зоны, правообладателям земельных участков, имеющих общие границы с земельным участком, применительно к которому запрашивается разрешение, правообладателям объектов капитального строительства, расположенных на земельных участках, имеющих общие границы с земельным участком, применительно к которому запрашивается разрешение, и правообладателям помещений, являющихся частью объекта капитального строительства, применительно к которому запрашивается разрешение, не позднее пяти дней до даты проведения публичных

слушаний направить в комиссию по подготовке проекта правил землепользования и застройки города Новосибирска свои предложения по внесенным на публичные слушания вопросам предоставления разрешений на условно разрешенный вид использования земельного участка или объекта капитального строительства. Предложения по вопросам, вынесенным на слушания, могут быть представлены в комиссию по подготовке проекта правил землепользования и застройки города Новосибирска по истечении указанного срока, но не позднее трех дней со дня проведения слушаний, указанные предложения не подлежат анализу экспертами, но могут быть учтены при принятии решения по вопросам, вынесенным на слушания.

5. Департаменту строительства и архитектуры мэрии города Новосибирска разместить постановление и информационное сообщение о проведении публичных слушаний на официальном сайте города Новосибирска в информационно-телекоммуникационной сети «Интернет».

6. Департаменту информационной политики мэрии города Новосибирска обеспечить опубликование постановления и информационного сообщения о проведении публичных слушаний.

7. Контроль за исполнением постановления возложить на заместителя мэра города Новосибирска - начальника департамента строительства и архитектуры мэрии города Новосибирска.

Мэр города Новосибирска

А. Е. Локоть

## МЭРИЯ ГОРОДА НОВОСИБИРСКА

### ПОСТАНОВЛЕНИЕ

От 10.05.2017

№ 2124

**О внесении изменения в приложение к постановлению мэрии города Новосибирска от 06.03.2017 № 868 «О полномочиях первых заместителей мэра города Новосибирска, заместителей мэра города Новосибирска»**

В соответствии с Федеральным законом от 06.10.2003 № 131-ФЗ «Об общих принципах организации местного самоуправления в Российской Федерации», руководствуясь Уставом города Новосибирска, ПОСТАНОВЛЯЮ:

1. Внести в приложение к постановлению мэрии города Новосибирска от 06.03.2017 № 868 «О полномочиях первых заместителей мэра города Новосибирска, заместителей мэра города Новосибирска» изменение, дополнив его подпунктом 5.1.4 следующего содержания:

«5.1.4. Формирование политики в сфере международных и внешнеэкономических связей.».

2. Департаменту информационной политики мэрии города Новосибирска обеспечить опубликование постановления.

3. Контроль за исполнением постановления оставляю за собой.

Мэр города Новосибирска

А. Е. Локоть



## МЭРИЯ ГОРОДА НОВОСИБИРСКА

### ПОСТАНОВЛЕНИЕ

От 10.05.2017

№ 2125

**О проекте межевания территории, предназначенной для размещения линейного объекта инженерной инфраструктуры местного значения – тепловых сетей от ТК–1616 до котельной по ул. Сухарной, в границах проекта планировки территории, ограниченной улицами Сухарной, Объединения, Бардина, Богдана Хмельницкого и Дуси Ковальчук, в Заельцовском районе, проекта планировки территории, ограниченной рекой Обью, границей города Новосибирска, Мочищенским шоссе, ул. Жуковского, ул. Тимирязева, ул. Сухарной, перспективной городской магистралью непрерывного движения в направлении перспективного Ельцовского моста через реку Обь, в Заельцовском районе**

В целях определения местоположения границ образуемых и изменяемых земельных участков, в соответствии с Градостроительным кодексом Российской Федерации, постановлениями мэрии города Новосибирска от 20.01.2014 № 279 «Об утверждении проекта планировки территории, ограниченной улицами Сухарной, Объединения, Бардина, Богдана Хмельницкого и Дуси Ковальчук, в Заельцовском районе», от 13.03.2015 № 2397 «Об утверждении проекта планировки территории, ограниченной рекой Обью, границей города Новосибирска, Мочищенским шоссе, ул. Жуковского, ул. Тимирязева, ул. Сухарной, перспективной городской магистралью непрерывного движения в направлении перспективного Ельцовского моста через реку Обь в Заельцовском районе», от 04.04.2017 № 1400 «О подготовке проекта межевания территории, предназначенной для размещения линейного объекта инженерной инфраструктуры местного значения – тепловых сетей от ТК–1616 до котельной по ул. Сухарной, в границах проекта планировки территории, ограниченной улицами Сухарной, Объединения, Бардина, Богдана Хмельницкого и Дуси Ковальчук, в Заельцовском районе, проекта планировки территории, ограниченной рекой Обью, границей города Новосибирска, Мочищенским шоссе, ул. Жуковского, ул. Тимирязева, ул. Сухарной, перспективной городской магистралью непрерывного движения в направлении перспективного Ельцовского моста через реку Обь, в Заельцовском районе», руководствуясь Уставом города Новосибирска, **ПОСТАНОВЛЯЮ:**

1. Утвердить проект межевания территории, предназначенной для размещения линейного объекта инженерной инфраструктуры местного значения – тепловых сетей от ТК–1616 до котельной по ул. Сухарной, в границах проекта планировки территории, ограниченной улицами Сухарной, Объединения, Бардина, Богдана Хмельницкого и Дуси Ковальчук, в Заельцовском районе, проекта

планировки территории, ограниченной рекой Обью, границей города Новосибирска, Мочищенским шоссе, ул. Жуковского, ул. Тимирязева, ул. Сухарной, перспективной городской магистралью непрерывного движения в направлении перспективного Ельцовского моста через реку Обь, в Заельцовском районе (приложение).

2. Департаменту строительства и архитектуры мэрии города Новосибирска разместить постановление на официальном сайте города Новосибирска в информационно-телекоммуникационной сети «Интернет».

3. Департаменту информационной политики мэрии города Новосибирска в течение семи дней со дня издания постановления обеспечить опубликование постановления.

4. Контроль за исполнением постановления возложить на заместителя мэра города Новосибирска – начальника департамента строительства и архитектуры мэрии города Новосибирска.

Мэр города Новосибирска

А. Е. Локоть

ПРОЕКТ

межевания территории, предназначенной для размещения линейного объекта инженерной инфраструктуры местного значения – тепловых сетей от ТК–1616 до котельной по ул. Сухарной, в границах проекта планировки территории, ограниченной улицами Сухарной, Объединения, Бардина, Богдана Хмельницкого и Дуси Ковальчук, в Заельцовском районе, проекта планировки территории, ограниченной рекой Обью, границей города Новосибирска, Мочищенским шоссе, ул. Жуковского, ул. Тимирязева, ул. Сухарной, перспективной городской магистралью непрерывного движения в направлении перспективного Ельцовского моста через реку Обь, в Заельцовском районе

1. Текстовая часть проекта межевания территории (приложение 1).
2. Чертеж межевания территории (приложение 2).

---

## Приложение 1

к проекту межевания территории, предназначенной для размещения линейного объекта инженерной инфраструктуры местного значения – тепловых сетей от ТК–1616 до котельной по ул. Сухарной, в границах проекта планировки территории, ограниченной улицами Сухарной, Объединения, Бардина, Богдана Хмельницкого и Дуся Ковальчук, в Зельцовском районе, проекта планировки территории, ограниченной рекой Обью, границей города Новосибирска, Мочищенским шоссе, ул. Жуковского, ул. Тимирязева, ул. Сухарной, перспективной городской магистралью непрерывного движения в направлении перспективного Ельцовского моста через реку Обь, в Зельцовском районе

### ТЕКСТОВАЯ ЧАСТЬ проекта межевания территории

Условный номер образуемого земельного участка на чертеже межевания территории	Учетный номер кадастрового квартала	Вид разрешенного использования образуемого земельного участка в соответствии с проектом планировки территории	Площадь образуемого земельного участка, га	Адрес земельного участка	Возможный способ образования земельного участка
1	2	3	4	5	6
ЗУ1	54:35:000000	Коммунальное обслуживание	0,0090	Российская Федерация, Новосибирская область, город Новосибирск, ул. Холодильная, (31)	Образование земельного участка из земель, находящихся в муниципальной или государственной собственности
	Итого:		0,0090		

## МЭРИЯ ГОРОДА НОВОСИБИРСКА

### ПОСТАНОВЛЕНИЕ

От 10.05.2017

№ 2126

**О назначении публичных слушаний по проекту постановления мэрии города Новосибирска «О проекте межевания территории, предназначенном для размещения линейного объекта транспортной инфраструктуры местного значения – автомобильной дороги общего пользования по ул. Большевистской и ул. Восход в Октябрьском районе в границах проекта планировки территории, ограниченной створом Октябрьского моста, ул. Зыряновской, полосой отвода железной дороги, створом Бугринского моста, береговой линией реки Оби, в Октябрьском и Первомайском районах, в границах проекта планировки территории, ограниченной улицами Трикотажной, Автогенной, полосой отвода железной дороги, створом Октябрьского моста, набережной реки Оби, улицей Ипподромской и улицей Фрунзе, в Центральном, Октябрьском и Дзержинском районах»**

В целях выявления и учета мнения и интересов жителей города Новосибирска по проекту постановления мэрии города Новосибирска «О проекте межевания территории, предназначенном для размещения линейного объекта транспортной инфраструктуры местного значения – автомобильной дороги общего пользования по ул. Большевистской и ул. Восход в Октябрьском районе в границах проекта планировки территории, ограниченной створом Октябрьского моста, ул. Зыряновской, полосой отвода железной дороги, створом Бугринского моста, береговой линией реки Оби, в Октябрьском и Первомайском районах, в границах проекта планировки территории, ограниченной улицами Трикотажной, Автогенной, полосой отвода железной дороги, створом Октябрьского моста, набережной реки Оби, улицей Ипподромской и улицей Фрунзе, в Центральном, Октябрьском и Дзержинском районах», в соответствии с Градостроительным кодексом Российской Федерации, Федеральным законом от 06.10.2003 № 131-ФЗ «Об общих принципах организации местного самоуправления в Российской Федерации», решением городского Совета Новосибирска от 25.04.2007 № 562 «О Положении о публичных слушаниях в городе Новосибирске», постановлениями мэрии города Новосибирска от 01.12.2015 № 6870 «Об утверждении проекта планировки территории, ограниченной улицами Трикотажной, Автогенной, полосой отвода железной дороги, створом Октябрьского моста, набережной реки Оби, улицей Ипподромской и улицей Фрунзе, в Центральном, Октябрьском и Дзержинском районах», от 15.03.2017 № 988 «О проекте планировки и проектах межевания территории, ограниченной створом Октябрьского моста, ул. Зыряновской, полосой отвода железной дороги, створом Бугринского моста, береговой линией реки Оби, в Октябрьском и Первомайском районах», от 29.11.2016 № 5419 «О подготовке проекта межевания территории, предназна-

ченного для размещения линейного объекта транспортной инфраструктуры местного значения – автомобильной дороги общего пользования по ул. Большевицкой и ул. Восход в Октябрьском районе в границах проекта планировки территории, ограниченной створом Октябрьского моста, ул. Зырянской, полосой отвода железной дороги, створом Бугринского моста, береговой линией реки Оби, в Октябрьском и Первомайском районах, в границах проекта планировки территории, ограниченной улицами Трикотажной, Автогенной, полосой отвода железной дороги, створом Октябрьского моста, набережной реки Оби, улицей Ипподромской и улицей Фрунзе, в Центральном, Октябрьском и Дзержинском районах», руководствуясь Уставом города Новосибирска, ПОСТАНОВЛЯЮ:

1. Назначить публичные слушания по проекту постановления мэрии города Новосибирска «О проекте межевания территории, предназначенном для размещения линейного объекта транспортной инфраструктуры местного значения – автомобильной дороги общего пользования по ул. Большевицкой и ул. Восход в Октябрьском районе в границах проекта планировки территории, ограниченной створом Октябрьского моста, ул. Зырянской, полосой отвода железной дороги, створом Бугринского моста, береговой линией реки Оби, в Октябрьском и Первомайском районах, в границах проекта планировки территории, ограниченной улицами Трикотажной, Автогенной, полосой отвода железной дороги, створом Октябрьского моста, набережной реки Оби, улицей Ипподромской и улицей Фрунзе, в Центральном, Октябрьском и Дзержинском районах» (приложение).

2. Провести 15.06.2017 в 10.30 час. публичные слушания по адресу: Российская Федерация, Новосибирская область, город Новосибирск, Красный проспект, 50, кабинет 230.

3. Создать организационный комитет по подготовке и проведению публичных слушаний (далее – организационный комитет) в следующем составе:

- |                                 |   |  |
|---------------------------------|---|--|
| Бакулова Екатерина Ивановна     | – | начальник отдела градостроительной подготовки территорий Главного управления архитектуры и градостроительства мэрии города Новосибирска;   |
| Галимова Ольга Лингвинстоновна  | – | начальник отдела планировки территории города Главного управления архитектуры и градостроительства мэрии города Новосибирска;              |
| Гальянова Елена Николаевна      | – | консультант отдела градостроительной подготовки территорий Главного управления архитектуры и градостроительства мэрии города Новосибирска; |
| Игнатьева Антонида Ивановна     | – | начальник Главного управления архитектуры и градостроительства мэрии города Новосибирска;  |
| Колеснева Екатерина Анатольевна | – | главный специалист отдела застройки городских территорий Главного управления архитектуры и градостроительства мэрии города Новосибирска;   |

Позднякова Елена Викторовна	–	заместитель начальника Главного управления архитектуры и градостроительства мэрии города Новосибирска;
Прокудин Петр Иванович	–	глава администрации Октябрьского района города Новосибирска;
Столбов Виталий Николаевич	–	заместитель начальника Главного управления архитектуры и градостроительства мэрии города Новосибирска;
Тимонов Виктор Александрович	–	заместитель начальника департамента строительства и архитектуры мэрии города Новосибирска – главный архитектор города.

4. Определить местонахождение организационного комитета по адресу: Российская Федерация, Новосибирская область, город Новосибирск, Красный проспект, 50, кабинет 410, почтовый индекс: 630091, адрес электронной почты: egaljanova@admnsk.ru, контактный телефон 227-50-08.

5. Предложить жителям города Новосибирска не позднее пяти дней до даты проведения публичных слушаний направить в организационный комитет свои предложения по вынесенному на публичные слушания проекту постановления мэрии города Новосибирска «О проекте межевания территории, предназначенном для размещения линейного объекта транспортной инфраструктуры местного значения – автомобильной дороги общего пользования по ул. Большевистской и ул. Восход в Октябрьском районе в границах проекта планировки территории, ограниченной створом Октябрьского моста, ул. Зырянской, полосой отвода железной дороги, створом Бугринского моста, береговой линией реки Оби, в Октябрьском и Первомайском районах, в границах проекта планировки территории, ограниченной улицами Трикотажной, Автогенной, полосой отвода железной дороги, створом Октябрьского моста, набережной реки Оби, улицей Ипподромской и улицей Фрунзе, в Центральном, Октябрьском и Дзержинском районах». Предложения по проекту, вынесенному на публичные слушания, могут быть представлены в организационный комитет по истечении указанного срока, но не позднее трех дней со дня проведения публичных слушаний, указанные предложения не подлежат анализу экспертами, но могут быть учтены при доработке проекта.

6. Организационному комитету организовать мероприятия, предусмотренные частью 5 статьи 28 Градостроительного кодекса Российской Федерации, для доведения до жителей города информации о проекте межевания территории, предназначенном для размещения линейного объекта транспортной инфраструктуры местного значения – автомобильной дороги общего пользования по ул. Большевистской и ул. Восход в Октябрьском районе в границах проекта планировки территории, ограниченной створом Октябрьского моста, ул. Зырянской, полосой отвода железной дороги, створом Бугринского моста, береговой линией реки Оби, в Октябрьском и Первомайском районах, в границах проекта планировки территории,

ограниченной улицами Трикотажной, Автогенной, полосой отвода железной дороги, створом Октябрьского моста, набережной реки Оби, улицей Ипподромской и улицей Фрунзе, в Центральном, Октябрьском и Дзержинском районах.

7. Возложить на Тимонова Виктора Александровича, заместителя начальника департамента строительства и архитектуры мэрии города Новосибирска – главного архитектора города, ответственность за организацию и проведение первого заседания организационного комитета.

8. Департаменту строительства и архитектуры мэрии города Новосибирска разместить постановление и информационное сообщение о проведении публичных слушаний на официальном сайте города Новосибирска в информационно-телекоммуникационной сети «Интернет».

9. Департаменту информационной политики мэрии города Новосибирска обеспечить опубликование постановления и информационного сообщения о проведении публичных слушаний.

10. Контроль за исполнением постановления возложить на заместителя мэра города Новосибирска – начальника департамента строительства и архитектуры мэрии города Новосибирска.

Мэр города Новосибирска

А. Е. Локоть



Приложение  
к постановлению мэрии  
города Новосибирска  
от 10.05.2017 № 2126

Проект постановления мэрии  
города Новосибирска

О проекте межевания территории, предназначенном для размещения линейного объекта транспортной инфраструктуры местного значения – автомобильной дороги общего пользования по ул. Большевистской и ул. Восход в Октябрьском районе в границах проекта планировки территории, ограниченной створом Октябрьского моста, ул. Зыряновской, полосой отвода железной дороги, створом Бугринского моста, береговой линией реки Оби, в Октябрьском и Первомайском районах, в границах проекта планировки территории, ограниченной улицами Трикотажной, Автогенной, полосой отвода железной дороги, створом Октябрьского моста, набережной реки Оби, улицей Ипподромской и улицей Фрунзе, в Центральном, Октябрьском и Дзержинском районах

В целях определения местоположения границ образуемых и изменяемых земельных участков, с учетом протокола публичных слушаний и заключения о результатах публичных слушаний, в соответствии с Градостроительным кодексом Российской Федерации, решением Совета депутатов города Новосибирска от 21.05.2008 № 966 «О Порядке подготовки документации по планировке территории города Новосибирска», постановлениями мэрии города Новосибирска от 01.12.2015 № 6870 «Об утверждении проекта планировки территории, ограниченной улицами Трикотажной, Автогенной, полосой отвода железной дороги, створом Октябрьского моста, набережной реки Оби, улицей Ипподромской и улицей Фрунзе, в Центральном, Октябрьском и Дзержинском районах», от 15.03.2017 № 988 «О проекте планировки и проектах межевания территории, ограниченной створом Октябрьского моста, ул. Зыряновской, полосой отвода железной дороги, створом Бугринского моста, береговой линией реки Оби, в Октябрьском и Первомайском районах», руководствуясь Уставом города Новосибирска, ПОСТАНОВЛЯЮ:

1. Утвердить проект межевания территории, предназначенный для размещения линейного объекта транспортной инфраструктуры местного значения – автомобильной дороги общего пользования по ул. Большевистской и ул. Восход в Октябрьском районе в границах проекта планировки территории, ограниченной створом Октябрьского моста, ул. Зыряновской, полосой отвода железной дороги, створом Бугринского моста, береговой линией реки Оби, в Октябрьском и Первомайском районах, в границах проекта планировки территории, ограниченной улицами Трикотажной, Автогенной, полосой отвода железной дороги, створом Октябрьского моста, набережной реки Оби, улицей Ипподромской и улицей Фрунзе, в Цент-

ральном, Октябрьском и Дзержинском районах (приложение).

2. Департаменту строительства и архитектуры мэрии города Новосибирска разместить постановление на официальном сайте города Новосибирска в информационно-телекоммуникационной сети «Интернет».

3. Департаменту информационной политики мэрии города Новосибирска в течение семи дней со дня издания постановления обеспечить опубликование постановления.

4. Контроль за исполнением постановления возложить на заместителя мэра города Новосибирска – начальника департамента строительства и архитектуры мэрии города Новосибирска.

Мэр города Новосибирска

А. Е. Локоть

Приложение  
к постановлению мэрии  
города Новосибирска  
от \_\_\_\_\_ № \_\_\_\_\_

ПРОЕКТ

межевания территории, предназначенный для размещения линейного объекта транспортной инфраструктуры местного значения – автомобильной дороги общего пользования по ул. Большевистской и ул. Восход в Октябрьском районе в границах проекта планировки территории, ограниченной створом Октябрьского моста, ул. Зыряновской, полосой отвода железной дороги, створом Бугринского моста, береговой линией реки Оби, в Октябрьском и Первомайском районах, в границах проекта планировки территории, ограниченной улицами Трикотажной, Автогенной, полосой отвода железной дороги, створом Октябрьского моста, набережной реки Оби, улицей Ипподромской и улицей Фрунзе, в Центральном, Октябрьском и Дзержинском районах

Чертеж межевания территории (приложение).

\_\_\_\_\_

Приложение 1  
к чертежу межевания территории

СВЕДЕНИЯ

о существующих земельных участках, в том числе предполагаемых к изъятию для государственных или муниципальных нужд, для размещения линейного объекта транспортной инфраструктуры

Условный номер земельного участка на чертеже	Кадастровый номер земельного участка	Адрес земельного участка	Площадь земельного участка, га
1	2	3	4
1	54:35:000000:22081	Российская Федерация, Новосибирская область, город Новосибирск, ул. Большевистская	2,9977
2	54:35:000000:22096	Российская Федерация, Новосибирская область, город Новосибирск, ул. Большевистская	2,0154
3	54:35:000000:22271	Российская Федерация, Новосибирская область, город Новосибирск, ул. Большевистская	1,2414
4	54:35:074646:8	Российская Федерация, Новосибирская область, город Новосибирск, ул. Большевистская	0,0016
5	54:35:074646:10	Российская Федерация, Новосибирская область, город Новосибирск, ул. Большевистская	0,0113
6	54:35:074455:38	Российская Федерация, Новосибирская область, город Новосибирск, ул. Большевистская, 45	0,0008
7	54:35:074645:15	Российская Федерация, обл. Новосибирская, город Новосибирск, ул. Большевистская, (10)	0,0903
	Итого:		6,3585

риложение 2  
к чертежу межевания территории

СВЕДЕНИЯ  
об образуемых земельных участках, которые после образования будут  
относиться к территориям общего пользования или  
имуществу общего пользования

Условный номер земельного участка на чертеже	Учетный номер кадастрового квартала	Вид разрешенного использования образуемого земельного участка в соответствии с проектом планировки территории	Площадь земельного участка, га	Адрес земельного участка
1	2	3	4	5
ЗУ 1	54:35:000000	Автомобильный транспорт	6,2682	Российская Федерация, Новосибирская область, город Новосибирск, ул. Большевистская, (43)
ЗУ 2	54:35:074645	Автомобильный транспорт	0,0903	Российская Федерация, Новосибирская область, город Новосибирск, ул. Большевистская, (10)
	Итого:		6,3585	

# МЭРИЯ ГОРОДА НОВОСИБИРСКА

## ПОСТАНОВЛЕНИЕ

От 10.05.2017

№ 2127

### **О введении временного прекращения движения транспортных средств по ул. Автогенной в Октябрьском районе**

В связи с проведением обществом с ограниченной ответственностью строительной компанией «СтройЭнергоРесурс» земляных работ при техническом перевооружении тепловой сети по ул. Автогенной в Октябрьском районе, в соответствии с Федеральными законами от 10.12.95 № 196-ФЗ «О безопасности дорожного движения», от 06.10.2003 № 131-ФЗ «Об общих принципах организации местного самоуправления в Российской Федерации», от 08.11.2007 № 257-ФЗ «Об автомобильных дорогах и о дорожной деятельности в Российской Федерации и о внесении изменений в отдельные законодательные акты Российской Федерации», постановлением Правительства Новосибирской области от 09.04.2012 № 171-п «О временных ограничении или прекращении движения транспортных средств по автомобильным дорогам на территории Новосибирской области», руководствуясь Уставом города Новосибирска, ПОСТАНОВЛЯЮ:

1. Ввести с 13.06.2017 по 09.08.2017 временное прекращение движения транспортных средств путем закрытия проезжей части по ул. Автогенной в районе здания № 237 по ул. Далидовича до пересечения с ул. Красноармейской.

2. Обществу с ограниченной ответственностью строительной компании «СтройЭнергоРесурс» обеспечить временное прекращение движения транспортных средств посредством установки соответствующих дорожных знаков или иных технических средств организации дорожного движения.

3. Департаменту транспорта и дорожно-благоустроительного комплекса мэрии города Новосибирска:

3.1. В течение 24 часов со дня, следующего за днем официального опубликования постановления, проинформировать о введенном временном прекращении движения транспортных средств министерство транспорта и дорожного хозяйства Новосибирской области.

3.2. В течение 15 календарных дней со дня, следующего за днем официального опубликования постановления, направить копию постановления, схему организации дорожного движения в управление Государственной инспекции безопасности дорожного движения Главного управления Министерства внутренних дел Российской Федерации по Новосибирской области.

4. Департаменту информационной политики мэрии города Новосибирска:

4.1. Обеспечить опубликование постановления.

4.2. За 30 календарных дней до начала введения временного прекращения движения транспортных средств проинформировать пользователей автомобильными дорогами о причинах и сроках этого ограничения, а также о возможных маршру-

тах объезда, путем размещения на официальном сайте города Новосибирска в информационно-телекоммуникационной сети «Интернет» и через средства массовой информации.

5. Контроль за исполнением постановления возложить на начальника департамента транспорта и дорожно-благоустроительного комплекса мэрии города Новосибирска.

Мэр города Новосибирска

А. Е. Локоть

## МЭРИЯ ГОРОДА НОВОСИБИРСКА

### ПОСТАНОВЛЕНИЕ

От 10.05.2017

№ 2128

#### **О назначении публичных слушаний по проекту постановления мэрии города Новосибирска «О проекте межевания территории квартала 191.01.07.01 в границах проекта планировки территории, ограниченной улицами Широкой, Станиславского, Титова и Связистов, в Ленинском районе»**

В целях выявления и учета мнения и интересов жителей города Новосибирска по проекту постановления мэрии города Новосибирска «О проекте межевания территории квартала 191.01.07.01 в границах проекта планировки территории, ограниченной улицами Широкой, Станиславского, Титова и Связистов, в Ленинском районе», в соответствии с Градостроительным кодексом Российской Федерации, Федеральным законом от 06.10.2003 № 131-ФЗ «Об общих принципах организации местного самоуправления в Российской Федерации», решением городского Совета Новосибирска от 25.04.2007 № 562 «О Положении о публичных слушаниях в городе Новосибирске», постановлениями мэрии города Новосибирска от 29.06.2015 № 4383 «Об утверждении проекта планировки территории, ограниченной улицами Широкой, Станиславского, Титова и Связистов, в Ленинском районе», от 27.12.2016 № 5985 «О подготовке проекта межевания территории квартала 191.01.07.01 в границах проекта планировки территории, ограниченной улицами Широкой, Станиславского, Титова и Связистов, в Ленинском районе», руководствуясь Уставом города Новосибирска, ПОСТАНОВЛЯЮ:

1. Назначить публичные слушания по проекту постановления мэрии города Новосибирска «О проекте межевания территории квартала 191.01.07.01 в границах проекта планировки территории, ограниченной улицами Широкой, Станиславского, Титова и Связистов, в Ленинском районе» (приложение).

2. Провести 25.05.2017 в 10.00 час. публичные слушания по адресу: Российская Федерация, Новосибирская область, город Новосибирск, Красный проспект, 50, кабинет 230.

3. Создать организационный комитет по подготовке и проведению публичных слушаний (далее – организационный комитет) в следующем составе:

- |                                |   |  |
|--------------------------------|---|--|
| Бакулова Екатерина Ивановна    | - | начальник отдела градостроительной подготовки территорий Главного управления архитектуры и градостроительства мэрии города Новосибирска; |
| Галимова Ольга Лингвинстоновна | - | начальник отдела планировки территории города Главного управления архитектуры и градостроительства мэрии города Новосибирска;            |



- |                                 |   |
|---------------------------------|---|
| Гальянова Елена Николаевна      | - консультант отдела градостроительной подготовки территорий Главного управления архитектуры и градостроительства мэрии города Новосибирска;        |
| Игнатьева Антонида Ивановна     | - начальник Главного управления архитектуры и градостроительства мэрии города Новосибирска;   |
| Клемшов Олег Петрович           | - глава администрации Ленинского района города Новосибирска;  |
| Колеснева Екатерина Анатольевна | - главный специалист отдела застройки городских территорий Главного управления архитектуры и градостроительства мэрии города Новосибирска;          |
| Кухарева Татьяна Владимировна   | - ведущий специалист отдела градостроительной подготовки территорий Главного управления архитектуры и градостроительства мэрии города Новосибирска; |
| Позднякова Елена Викторовна     | - заместитель начальника Главного управления архитектуры и градостроительства мэрии города Новосибирска;  |
| Столбов Виталий Николаевич      | - заместитель начальника Главного управления архитектуры и градостроительства мэрии города Новосибирска;  |
| Тимонов Виктор Александрович    | - заместитель начальника департамента строительства и архитектуры мэрии города Новосибирска – главный архитектор города.                            |

4. Определить местонахождение организационного комитета по адресу: Российская Федерация, Новосибирская область, город Новосибирск, Красный проспект, 50, кабинет 408, почтовый индекс: 630091, адрес электронной почты: ebalukova@admnsk.ru, контактный телефон 227-54-58.

5. Предложить жителям города Новосибирска не позднее пяти дней до даты проведения публичных слушаний направить в организационный комитет свои предложения по вынесенному на публичные слушания проекту постановления мэрии города Новосибирска «О проекте межевания территории квартала 191.01.07.01 в границах проекта планировки территории, ограниченной улицами Широкой, Станиславского, Титова и Связистов, в Ленинском районе». Предложения по проекту, вынесенному на публичные слушания, могут быть представлены в организационный комитет по истечении указанного срока, но не позднее трех дней со дня проведения публичных слушаний, указанные предложения не подлежат анализу экспертами, но могут быть учтены при доработке проекта.

6. Организационному комитету организовать мероприятия, предусмотренные частью 5 статьи 28 Градостроительного кодекса Российской Федерации, для доведения до жителей города информации о проекте межевания территории квартала 191.01.07.01 в границах проекта планировки территории, ограниченной

улицами Широкой, Станиславского, Титова и Связистов, в Ленинском районе.

7. Возложить на Тимонова Виктора Александровича, заместителя начальника департамента строительства и архитектуры мэрии города Новосибирска – главного архитектора города, ответственность за организацию и проведение первого заседания организационного комитета.

8. Департаменту строительства и архитектуры мэрии города Новосибирска разместить постановление и информационное сообщение о проведении публичных слушаний на официальном сайте города Новосибирска в информационно-телекоммуникационной сети «Интернет».

9. Департаменту информационной политики мэрии города Новосибирска обеспечить опубликование постановления и информационного сообщения о проведении публичных слушаний.

10. Контроль за исполнением постановления возложить на заместителя мэра города Новосибирска – начальника департамента строительства и архитектуры мэрии города Новосибирска.

Мэр города Новосибирска

А. Е. Локоть

Приложение  
к постановлению мэрии  
города Новосибирска  
от 10.05.2017 № 2128

Проект постановления мэрии  
города Новосибирска

О проекте межевания территории квартала 191.01.07.01 в границах проекта планировки территории, ограниченной улицами Широкой, Станиславского, Титова и Связистов, в Ленинском районе

В целях определения местоположения границ образуемых и изменяемых земельных участков, с учетом протокола публичных слушаний и заключения о результатах публичных слушаний, в соответствии с Градостроительным кодексом Российской Федерации, решением Совета депутатов города Новосибирска от 21.05.2008 № 966 «О Порядке подготовки документации по планировке территории города Новосибирска», постановлением мэрии города Новосибирска от 29.06.2015 № 4383 «Об утверждении проекта планировки территории, ограниченной улицами Широкой, Станиславского, Титова и Связистов, в Ленинском районе», руководствуясь Уставом города Новосибирска, ПОСТАНОВЛЯЮ:

1. Утвердить проект межевания территории квартала 191.01.07.01 в границах проекта планировки территории, ограниченной улицами Широкой, Станиславского, Титова и Связистов, в Ленинском районе (приложение).

2. Признать утратившим силу постановление мэрии города Новосибирска от 11.05.2016 № 1857 «Об утверждении проекта межевания территории квартала 191.01.07.01 в границах проекта планировки территории, ограниченной улицами Широкой, Станиславского, Титова и Связистов, в Ленинском районе».

3. Департаменту строительства и архитектуры мэрии города Новосибирска разместить постановление на официальном сайте города Новосибирска в информационно-телекоммуникационной сети «Интернет».

4. Департаменту информационной политики мэрии города Новосибирска в течение семи дней со дня издания постановления обеспечить опубликование постановления.

5. Контроль за исполнением постановления возложить на заместителя мэра города Новосибирска – начальника департамента строительства и архитектуры мэрии города Новосибирска.

Мэр города Новосибирска

А. Е. Локоть

Приложение  
к постановлению мэрии  
города Новосибирска  
от \_\_\_\_\_ № \_\_\_\_\_

ПРОЕКТ  
межевания территории квартала 191.01.07.01 в границах проекта планировки  
территории, ограниченной улицами Широкой, Станиславского, Титова и  
Связистов, в Ленинском районе

Чертеж межевания территории (приложение).

\_\_\_\_\_

Приложение 1  
к чертежу межевания территории

СВЕДЕНИЯ

об образуемых и изменяемых земельных участках на кадастровом плане территории

Условный номер земельного участка на чертеже	Учетный номер кадастрового квартала	Вид разрешенного использования образуемого земельного участка в соответствии с проектом планировки территории	Площадь образуемого и изменяемого земельного участка и его частей, га	Адрес земельного участка
1	2	3	4	5
ЗУ1	54:35:063195	Коммунальное обслуживание	0,0779	Российская Федерация, Новосибирская область, город Новосибирск, ул. Пар-хоменко, (35)
ЗУ2	54:35:064720; 54:35:063200	Многоэтажная жилая застройка (высотная застройка)	0,8019	Российская Федерация, Новосибирская область, город Новосибирск, ул. Пар-хоменко, 29
ЗУ3	54:35:063200	Коммунальное обслуживание	0,0102	Российская Федерация, Новосибирская область, город Новосибирск, ул. Пар-хоменко, (29а)
ЗУ4	54:35:063205; 54:35:063210	Многоэтажная жилая застройка (высотная застройка)	0,4309	Российская Федерация, Новосибирская область, город Новосибирск, ул. Пла-хотного, 82/1
ЗУ5	54:35:063210	Коммунальное обслуживание	0,0061	Российская Федерация, Новосибирская область, город Новосибирск, ул. Пла-хотного, (82)
ЗУ6	54:35:063202; 54:35:063203	Многоэтажная жилая застройка (высотная застройка)	0,4233	Российская Федерация, Новосибирская область, город Новосибирск, ул. Пар-хоменко, 21/1
ЗУ7	54:35:063203	Коммунальное обслуживание	0,0100	Российская Федерация, Новосибирская область, город Новосибирск, ул. Пар-хоменко, (21/1)

1	2	3	4	5
ЗУ8	54:35:000000	Земельные участки (территории) общего пользования	0,0252	Российская Федерация, Новосибирская область, город Новосибирск, ул. Пар-хоменко, (21/2)
ЗУ9	54:35:063204	Многоэтажная жилая застройка (высотная застройка)	0,3809	Российская Федерация, Новосибирская область, город Новосибирск, ул. Пла-хотного, 80
ЗУ10	54:35:063204	Коммунальное обслуживание	0,0115	Российская Федерация, Новосибирская область, город Новосибирск, ул. Пла-хотного, (80)
ЗУ11	54:35:063204	Многоэтажная жилая застройка (высотная застройка)	0,3866	Российская Федерация, Новосибирская область, город Новосибирск, ул. Пла-хотного, 78
ЗУ12	54:35:000000	Земельные участки (территории) общего пользования	0,0084	Российская Федерация, Новосибирская область, город Новосибирск, ул. Пла-хотного, (78)
ЗУ13	54:35:063205; 54:35:063210	Здравоохранение	0,3004	Российская Федерация, Новосибирская область, город Новосибирск, ул. Пла-хотного, 94
ЗУ14	54:35:063200	Для индивидуального жилищного строительства	0,0450	Российская Федерация, Новосибирская область, город Новосибирск, ул. 2-я Озерная, 73
Итого:			2,9183	

Приложение 2  
чертежу межевания территории

СВЕДЕНИЯ

об образуемых земельных участках, которые после образования будут относиться к территориям общего пользования или имуществу общего пользования

Условный номер земельного участка на чертеже	Учетный номер кадастрового квартала	Вид разрешенного использования образуемого земельного участка в соответствии с проектом планировки территории	Площадь земельного участка, га	Адрес земельного участка
1	2	3	4	5
ЗУ8	54:35:000000	Земельные участки (территории) общего пользования	0,0252	Российская Федерация, Новосибирская область, город Новосибирск, ул. Пар-хоменко, (21/2)
ЗУ12	54:35:000000	Земельные участки (территории) общего пользования	0,0084	Российская Федерация, Новосибирская область, город Новосибирск, ул. Пла-хотного, (78)
Итого:			0,0336	

## МЭРИЯ ГОРОДА НОВОСИБИРСКА

### ПОСТАНОВЛЕНИЕ

От 10.05.2017

№ 2129

**О назначении публичных слушаний по проекту постановления мэрии города Новосибирска «О проекте межевания территории квартала 026.01.03.27 в границах проекта планировки территории восточной части Дзержинского района»**

В целях выявления и учета мнения и интересов жителей города Новосибирска по проекту постановления мэрии города Новосибирска «О проекте межевания территории квартала 026.01.03.27 в границах проекта планировки территории восточной части Дзержинского района», в соответствии с Градостроительным кодексом Российской Федерации, Федеральным законом от 06.10.2003 № 131-ФЗ «Об общих принципах организации местного самоуправления в Российской Федерации», решением городского Совета Новосибирска от 25.04.2007 № 562 «О Положении о публичных слушаниях в городе Новосибирске», постановлениями мэрии города Новосибирска от 20.11.2014 № 10104 «Об утверждении проекта планировки территории восточной части Дзержинского района», от 20.12.2016 № 5832 «О подготовке проекта межевания территории квартала 026.01.03.27 в границах проекта планировки территории восточной части Дзержинского района», руководствуясь Уставом города Новосибирска, ПОСТАНОВЛЯЮ:

1. Назначить публичные слушания по проекту постановления мэрии города Новосибирска «О проекте межевания территории квартала 026.01.03.27 в границах проекта планировки территории восточной части Дзержинского района» (приложение).

2. Провести 29.05.2017 в 11.00 час. публичные слушания по адресу: Российская Федерация, Новосибирская область, город Новосибирск, Красный проспект, 50, кабинет 230.

3. Создать организационный комитет по подготовке и проведению публичных слушаний (далее – организационный комитет) в следующем составе:

- |                                   |   |  |
|-----------------------------------|---|--|
| Бакулова<br>Екатерина<br>Ивановна | – | начальник отдела градостроительной подготовки территорий Главного управления архитектуры и градостроительства мэрии города Новосибирска;   |
| Галимова Ольга<br>Лингвинстоновна | – | начальник отдела планировки территории города Главного управления архитектуры и градостроительства мэрии города Новосибирска;              |
| Гальянова Елена<br>Николаевна     | – | консультант отдела градостроительной подготовки территорий Главного управления архитектуры и градостроительства мэрии города Новосибирска; |



Игнатьева Антонида Ивановна	–	начальник Главного управления архитектуры и градостроительства мэрии города Новосибирска;
Кухарева Татьяна Владимировна	–	ведущий специалист отдела градостроительной подготовки территорий Главного управления архитектуры и градостроительства мэрии города Новосибирска;
Позднякова Елена Викторовна	–	заместитель начальника Главного управления архитектуры и градостроительства мэрии города Новосибирска;
Полищук Александр Иванович	–	глава администрации Дзержинского района города Новосибирска;
Столбов Виталий Николаевич	–	заместитель начальника Главного управления архитектуры и градостроительства мэрии города Новосибирска;
Тимонов Виктор Александрович	–	заместитель начальника департамента строительства и архитектуры мэрии города Новосибирска – главный архитектор города.

4. Определить местонахождение организационного комитета по адресу: Российская Федерация, Новосибирская область, город Новосибирск, Красный проспект, 50, кабинет 410, почтовый индекс: 630091, адрес электронной почты: ebakulova@admnsk.ru, контактный телефон: 227-54-58.

5. Предложить жителям города Новосибирска не позднее пяти дней до даты проведения публичных слушаний направить в организационный комитет свои предложения по вынесенному на публичные слушания проекту постановления мэрии города Новосибирска «О проекте межевания территории квартала 026.01.03.27 в границах проекта планировки территории восточной части Дзержинского района». Предложения по проекту, вынесенному на публичные слушания, могут быть представлены в организационный комитет по истечении указанного срока, но не позднее трех дней со дня проведения публичных слушаний, указанные предложения не подлежат анализу экспертами, но могут быть учтены при доработке проекта.

6. Организационному комитету организовать мероприятия, предусмотренные частью 5 статьи 28 Градостроительного кодекса Российской Федерации, для доведения до жителей города информации о проекте межевания территории квартала 026.01.03.27 в границах проекта планировки территории восточной части Дзержинского района.

7. Возложить на Тимонова Виктора Александровича, заместителя начальника департамента строительства и архитектуры мэрии города Новосибирска – главного архитектора города, ответственность за организацию и проведение первого заседания организационного комитета.

8. Департаменту строительства и архитектуры мэрии города Новосибирска разместить постановление и информационное сообщение о проведении публичных

слушаний на официальном сайте города Новосибирска в информационно-телекоммуникационной сети «Интернет».

9. Департаменту информационной политики мэрии города Новосибирска обеспечить опубликование постановления и информационного сообщения о проведении публичных слушаний.

10. Контроль за исполнением постановления возложить на заместителя мэра города Новосибирска – начальника департамента строительства и архитектуры мэрии города Новосибирска.

Мэр города Новосибирска

А. Е. Локоть

Приложение  
к постановлению мэрии  
города Новосибирска  
от 10.05.2017 № 2129

Проект постановления мэрии  
города Новосибирска

О проекте межевания территории квартала 026.01.03.27 в  
границах проекта планировки территории восточной части  
Дзержинского района

В целях определения местоположения границ образуемых и изменяемых земельных участков, с учетом протокола публичных слушаний и заключения о результатах публичных слушаний, в соответствии с Градостроительным кодексом Российской Федерации, решением Совета депутатов города Новосибирска от 21.05.2008 № 966 «О Порядке подготовки документации по планировке территории города Новосибирска», постановлением мэрии города Новосибирска от 20.11.2014 № 10104 «Об утверждении проекта планировки территории восточной части Дзержинского района», руководствуясь Уставом города Новосибирска, ПОСТАНОВЛЯЮ:

1. Утвердить проект межевания территории квартала 026.01.03.27 в границах проекта планировки территории восточной части Дзержинского района (приложение).

2. Департаменту строительства и архитектуры мэрии города Новосибирска разместить постановление на официальном сайте города Новосибирска в информационно-телекоммуникационной сети «Интернет».

3. Департаменту информационной политики мэрии города Новосибирска в течение семи дней со дня издания постановления обеспечить опубликование постановления.

4. Контроль за исполнением постановления возложить на заместителя мэра города Новосибирска – начальника департамента строительства и архитектуры мэрии города Новосибирска.

Мэр города Новосибирска

А. Е. Локоть

Приложение  
к постановлению мэрии  
города Новосибирска  
от \_\_\_\_\_ № \_\_\_\_\_

ПРОЕКТ  
межевания территории квартала 026.01.03.27 в границах проекта планировки  
территории восточной части Дзержинского района

Чертеж межевания территории.

\_\_\_\_\_

# МЭРИЯ ГОРОДА НОВОСИБИРСКА

## ПОСТАНОВЛЕНИЕ

От 10.05.2017

№ 2130

### **О назначении публичных слушаний по проекту постановления мэрии города Новосибирска «Об установлении публичных сервитутов на земельные участки в Октябрьском районе»**

В целях выявления и учета мнения и интересов жителей города Новосибирска по проекту постановления мэрии города Новосибирска «Об установлении публичных сервитутов на земельные участки в Октябрьском районе», в соответствии со статьей 23 Земельного кодекса Российской Федерации, Федеральным законом от 06.10.2003 № 131-ФЗ «Об общих принципах организации местного самоуправления в Российской Федерации», решением городского Совета Новосибирска от 25.04.2007 № 562 «О Положении о публичных слушаниях в городе Новосибирске», решением комиссии по вопросам земельных отношений и застройки земельных участков на территории г. Новосибирска (протокол от 28.04.2016 № 417), руководствуясь Уставом города Новосибирска, ПОСТАНОВЛЯЮ:

1. Назначить публичные слушания по проекту постановления мэрии города Новосибирска «Об установлении публичных сервитутов на земельные участки в Октябрьском районе» (приложение).

2. Провести 14.06.2017 в 11.00 час. публичные слушания по адресу: Российская Федерация, Новосибирская область, город Новосибирск, Красный проспект, 50, кабинет 230.

3. Создать организационный комитет в следующем составе:

Бекбузаров Адам Юрьевич	– начальник отдела оформления правоустанавливающих документов на землю управления по земельным ресурсам мэрии города Новосибирска;
Жигульский Георгий Викторович	– начальник департамента земельных и имущественных отношений мэрии города Новосибирска;
Кузнецов Юрий Анатольевич	– заместитель начальника департамента земельных и имущественных отношений мэрии города Новосибирска – начальник управления по земельным ресурсам мэрии города Новосибирска;
Мироненко Евгений Сергеевич	– заместитель начальника Главного управления архитектуры и градостроительства мэрии города Новосибирска – начальник отдела застройки городских территорий;

Столбов Виталий Николаевич	– заместитель начальника Главного управления архитектуры и градостроительства мэрии города Новосибирска;
Шмаков Егор Витальевич	– заместитель начальника управления по земельным ресурсам мэрии города Новосибирска.

4. Определить местонахождение организационного комитета по адресу: Российская Федерация, Новосибирская область, город Новосибирск, Красный проспект, 50, кабинет 614, почтовый индекс: 630091, адрес электронной почты: dzio@admnsk.ru, контактные телефоны: 227-52-00, 227-52-53.

5. Предложить жителям города Новосибирска не позднее пяти дней до даты проведения публичных слушаний направить в организационный комитет свои предложения по вынесенному на публичные слушания проекту постановления мэрии города Новосибирска «Об установлении публичных сервитутов на земельные участки в Октябрьском районе». Предложения по проекту, вынесенному на слушания, могут быть представлены в организационный комитет по истечении указанного срока, но не позднее трех дней со дня проведения слушаний, указанные предложения не подлежат анализу экспертами, но могут быть учтены при доработке проекта.

6. Возложить на Кузнецова Ю. А., заместителя начальника департамента земельных и имущественных отношений мэрии города Новосибирска – начальника управления по земельным ресурсам мэрии города Новосибирска, ответственность за организацию и проведение первого заседания организационного комитета.

7. Департаменту земельных и имущественных отношений мэрии города Новосибирска разместить постановление и информационное сообщение о проведении публичных слушаний на официальном сайте города Новосибирска в информационно-телекоммуникационной сети «Интернет».

8. Департаменту информационной политики мэрии города Новосибирска обеспечить опубликование постановления и информационного сообщения о проведении публичных слушаний.

9. Контроль за исполнением постановления возложить на начальника департамента земельных и имущественных отношений мэрии города Новосибирска.

Мэр города Новосибирска

А. Е. Локоть

Приложение  
к постановлению мэрии  
города Новосибирска  
от 10.05.2017 № 2130

Проект постановления мэрии  
города Новосибирска

Об установлении публичных сервитутов на земельные  
участки в Октябрьском районе

В целях обеспечения интересов жителей города Новосибирска, в соответствии со статьей 23 Земельного кодекса Российской Федерации, Федеральным законом от 06.10.2003 № 131-ФЗ «Об общих принципах организации местного самоуправления в Российской Федерации», руководствуясь Уставом города Новосибирска, **ПОСТАНОВЛЯЮ:**

1. Установить постоянные публичные сервитуты на земельные участки в Октябрьском районе в целях прохода или проезда через земельные участки согласно приложениям 1, 2 к настоящему постановлению.

2. Департаменту земельных и имущественных отношений мэрии города Новосибирска:

2.1. Обеспечить проведение государственной регистрации публичных сервитутов на земельные участки согласно приложению 1 к настоящему постановлению в Управлении Федеральной службы государственной регистрации, кадастра и картографии по Новосибирской области.

2.2. Разместить постановление на официальном сайте города Новосибирска в информационно-телекоммуникационной сети «Интернет».

3. Департаменту информационной политики мэрии города Новосибирска обеспечить опубликование постановления.

4. Контроль за исполнением постановления возложить на начальника департамента земельных и имущественных отношений мэрии города Новосибирска.

Мэр города Новосибирска

А. Е. Локоть

Приложение 1  
к постановлению мэрии  
города Новосибирска  
от \_\_\_\_\_ № \_\_\_\_\_

ПЕРЕЧЕНЬ  
земельных участков в Октябрьском районе, обремененных  
публичными сервитутами

№ п/п	Кадастровый номер земельного участка	Учетный номер части	Площадь части, кв. м	Адрес земельного участка (местоположение)
1	2	3	4	5
1	54:35:071585:52	6	1097	Российская Федерация, Новосибирская область, город Новосибирск, ул. Татьяны Снежиной, на земельном участке расположен жилой дом № 45/5 с помещениями общественного назначения
2	54:35:071585:55	1	365	Российская Федерация, Новосибирская область, город Новосибирск, ул. Татьяны Снежиной, на земельном участке расположен жилой дом № 45
3	54:35:071585:56	1	316	Российская Федерация, Новосибирская область, город Новосибирск, земельный участок расположен в юго-западной части кадастрового квартала 54:35:071585
4	54:35:071585:57	1	265	Российская Федерация, Новосибирская область, город Новосибирск, земельный участок расположен в юго-западной части кадастрового квартала 54:35:071585
5	54:35:071585:61	1	476	Российская Федерация, Новосибирская область, город Новосибирск, ул. Татьяны Снежиной, на земельном участке расположен жилой дом № 31
6	54:35:071585:63	1	346	Российская Федерация, Новосибирская область, город Новосибирск, ул. Татьяны Снежиной, на земельном участке расположен жилой дом № 29
7	54:35:071585:68	1	560	Российская Федерация, Новосибирская область, город Новосибирск, земельный участок расположен в юго-западной части кадастрового квартала 54:35:071585



1	2	3	4	5
8	54:35:071585:70	4	484	Российская Федерация, Новосибирская область, город Новосибирск, ул. Татьяны Снежиной, на земельном участке расположен жилой дом № 43 с помещениями общественного назначения
9	54:35:071585:72	1	314	Российская Федерация, Новосибирская область, город Новосибирск, земельный участок расположен в юго-западной части кадастрового квартала 54:35:071585
10	54:35:071585:74	1	234	Российская Федерация, Новосибирская область, город Новосибирск, земельный участок расположен в юго-западной части кадастрового квартала 54:35:071585
11	54:35:071585:76	2	227	Российская Федерация, Новосибирская область, город Новосибирск, ул. Татьяны Снежиной, на земельном участке расположен жилой дом № 39/1 с помещениями общественного назначения
12	54:35:071585:77	2	1468	Российская Федерация, Новосибирская область, город Новосибирск, ул. Татьяны Снежиной, на земельном участке расположен жилой дом № 41/1 с помещениями общественного назначения
13	54:35:071585:79	6	772	Российская Федерация, Новосибирская область, город Новосибирск, ул. Татьяны Снежиной, на земельном участке расположен жилой дом № 29/4 с помещениями общественного назначения
14	54:35:071585:82	3	1065	Российская Федерация, Новосибирская область, город Новосибирск, ул. Татьяны Снежиной, на земельном участке расположен жилой дом № 43/1 с помещениями общественного назначения
15	54:35:071585:84	1	223	Российская Федерация, Новосибирская область, город Новосибирск, земельный участок расположен в юго-западной части кадастрового квартала 54:35:071585
16	54:35:071585:650	3	738	Российская Федерация, Новосибирская область, город Новосибирск, ул. Татьяны Снежиной, 31/4

1	2	3	4	5
17	54:35:071585:1935	3	846	Российская Федерация, Новосибирская область, город Новосибирск, ул. Татьяны Снежиной, 25/4

---

## МЭРИЯ ГОРОДА НОВОСИБИРСКА

### ПОСТАНОВЛЕНИЕ

От 10.05.2017

№ 2131

**О внесении изменений в постановление мэрии города Новосибирска от 29.08.2013 № 8199 «Об утверждении Положения о системах оплаты труда работников муниципальных учреждений города Новосибирска, в отношении которых функции и полномочия учредителя осуществляет департамент строительства и архитектуры мэрии города Новосибирска»**

В целях совершенствования оплаты труда работников муниципальных учреждений, в соответствии с Трудовым кодексом Российской Федерации, постановлением мэрии города Новосибирска от 26.04.2013 № 4153 «Об утверждении Положения об установлении систем оплаты труда работников муниципальных учреждений города Новосибирска», руководствуясь Уставом города Новосибирска, ПОСТАНОВЛЯЮ:

1. Внести в постановление мэрии города Новосибирска от 29.08.2013 № 8199 «Об утверждении Положения о системах оплаты труда работников муниципальных учреждений города Новосибирска, в отношении которых функции и полномочия учредителя осуществляет департамент строительства и архитектуры мэрии города Новосибирска» следующие изменения:

1.1. Преамбулу после слов «учреждений Новосибирской области» дополнить словами «, руководствуясь Уставом города Новосибирска».

1.2. В пункте 4 слова «Ответственность за исполнение» заменить словами «Контроль за исполнением».

1.3. В приложении:

1.3.1. В пункте 1.1 слова «Настоящее положение» заменить словами «Положение о системах оплаты труда работников муниципальных учреждений города Новосибирска, в отношении которых функции и полномочия учредителя осуществляет департамент строительства и архитектуры мэрии города Новосибирска (далее – Положение), разработано в соответствии с Трудовым кодексом Российской Федерации, постановлением мэрии города Новосибирска от 26.04.2013 № 4153 «Об утверждении Положения об установлении систем оплаты труда работников муниципальных учреждений города Новосибирска», Уставом города Новосибирска и».

1.3.2. В пункте 1.2 слово «настоящим» исключить.

1.3.3. Пункт 2.2 дополнить абзацем следующего содержания:  
«Должностной оклад (оклад) в трудовом договоре устанавливается в соответствии со штатным расписанием учреждения.»

1.3.4. Пункт 2.3 изложить в следующей редакции:

«2.3. Выплаты компенсационного характера работникам учреждения устанавливаются в соответствии с Трудовым кодексом Российской Федерации, Положением об установлении систем оплаты труда работников муниципальных учреждений города Новосибирска, утвержденным постановлением мэрии города Новосибирска»

ка от 26.04.2013 № 4153 «Об утверждении Положения об установлении систем оплаты труда работников муниципальных учреждений города Новосибирска» и Положением.

Размер и условия осуществления выплат компенсационного характера руководителю учреждения, его заместителям и главному бухгалтеру устанавливаются в соответствии с пунктами 3.2 – 3.5 Положения.»

1.3.5. Пункт 2.8 изложить в следующей редакции:

«2.8. Размеры и условия осуществления выплат стимулирующего характера работникам определяются учреждением самостоятельно в соответствии с Положением об установлении систем оплаты труда работников муниципальных учреждений города Новосибирска, утвержденным постановлением мэрии города Новосибирска от 26.04.2013 № 4153 «Об утверждении Положения об установлении систем оплаты труда работников муниципальных учреждений города Новосибирска» и Положением в пределах фонда оплаты труда.

Размер и условия осуществления выплат стимулирующего характера руководителю учреждения устанавливаются в соответствии с пунктами 3.6 – 3.9 Положения.»

1.3.6. Пункт 2.11 дополнить абзацем следующего содержания:

«Премияльные выплаты по итогам работы за год устанавливаются в случае наличия экономии фонда оплаты труда.»

1.3.7. Пункт 3.1 изложить в следующей редакции:

«3.1. Размер должностного оклада руководителя учреждения определяется в зависимости от группы по оплате труда руководителей, к которой отнесено учреждение.

Группа по оплате труда руководителей учреждений устанавливается приказом заместителя мэра города Новосибирска – начальника департамента не чаще одного раза в год.

Для определения группы по оплате труда учитываются показатели за предыдущий календарный год.

Группа по оплате труда руководителей учреждений для вновь открываемых учреждений устанавливается исходя из плановых (проектных) показателей, но не более чем на год.

3.1.1. Показатели отнесения бюджетных учреждений к группам по оплате труда руководителей определяются в соответствии с таблицей 2.

Таблица 2

№ п/п	Группа по оплате труда руководителей бюджетных учреждений в зависимости от объема предоставляемых муниципальных услуг и средств, полученных от иной приносящей доход деятельности, млн. рублей			
	I	II	III	IV
1	2	3	4	5
1	Свыше 25,0	От 20,0 до 25,0	От 15,0 до 20,0	До 15,0

3.1.2. Показатели отнесения казенных учреждений к группам по оплате труда руководителей определяются в соответствии с таблицей 3.

Таблица 3

№ п/п	Группа по оплате труда руководителей казенных учреждений в зависимости от количества баллов, характеризующих деятельность учреждения			
	I	II	III	IV
1	2	3	4	5
1	Свыше 600,0	От 401,0 до 600,0	От 201,0 до 400,0	До 200,0

Группа по оплате труда руководителя казенного учреждения определяется исходя из количества баллов, полученных путем суммирования баллов по показателям и условиям, характеризующим деятельность учреждения, в соответствии с таблицей 4.

Таблица 4

№ п/п	Показатель деятельности учреждения	Условие	Количество, баллы
1	2	3	4
1	Фактическая численность работников учреждений	из расчета за каждого работника	1
2	Объем бюджетных ассигнований на капитальные вложения и капитальный ремонт	из расчета за каждые 5 млн. рублей	1
3	Количество заключенных контрактов (договоров)	из расчета за каждый контракт (договор)	1
4	Количество объектов, введенных в эксплуатацию:		
4.1	Стоимостью до 250,0 млн. рублей	из расчета за каждый введенный объект	50
4.2	Стоимостью от 251,0 до 500,0 млн. рублей	из расчета за каждый введенный объект	100
4.3	Стоимостью свыше 500,0 млн. рублей	из расчета за каждый введенный объект	150
5	Количество объектов (зданий), инженерной инфраструктуры переданных в состав муниципальной казны в соответствии с нормативными актами мэрии	из расчета за каждый нормативный акт	1
6	Доход от приносящей доход деятельности (без учета арендной платы), млн. рублей	из расчета за каждый 1 млн. рублей	5

».

1.3.8. Пункт 3.7 изложить в следующей редакции:

«3.7. Надбавка за качество выполняемых работ (услуг) руководителю учреждения устанавливается в соответствии с критериями оценки качества выполняемых работ, предусмотренными в таблице 5.

Таблица 5

№ п/п	Критерий	Значение	Удельный вес показателя в размере надбавки за качество выполняемых работ (услуг) в зависимости от типа учреждения, %	Период
1	2	3	4	5
1	Обеспечение плана и качества оказания муниципальных услуг (работ) *	да	25	Предшествующий год
		нет	0	
2	Обеспечение соблюдения качества, сроков выполнения работ (оказания услуг, поставки оборудования) в соответствии с заключенными контрактами на строительство, реконструкцию и капитальный ремонт объектов муниципальной собственности	да	25	Предшествующий месяц
		нет	0	
3	Соблюдение финансовой дисциплины: отсутствие просроченной кредиторской задолженности (по вине учреждения); отсутствие штрафных санкций налоговых органов, пенсионного фонда	да	15	Предшествующий год
		нет	0	
4	Обеспечение условий целевого расходования бюджетных средств	да	15	Предшествующий квартал
		нет	0	
5	Обеспечение исполнения плана поступления средств от предпринимательской деятельности и оказания платных услуг (план финансово-хозяйственной деятельности)	да	15	Предшествующий месяц
		нет	0	

1	2	3	4	5
6	Отсутствие замечаний со стороны органов государственного контроля (надзора)	да	10	Предшествующий месяц
		нет	0	
7	Отсутствие конфликтных ситуаций, рекламаций и судебных споров по вине учреждения	да	5	Предшествующий месяц
		нет	0	
8	Кадровое обеспечение производственного процесса (оптимальная укомплектованность учреждения, соответствие квалификации работников занимаемым должностям)	не менее 90 %	10	Предшествующий квартал
		менее 90 %	0	
9	Обеспечение безопасности и охраны труда в учреждении (отсутствие случаев травматизма на производстве)	да	5	Предшествующий месяц
		нет	0	
	Итого:		до 100	

Примечания: \* - при наличии утвержденного муниципального задания.

Размер надбавки за качество выполняемых работ (услуг) руководителю учреждения устанавливается до 450 % должностного оклада.».

1.3.9. В пункте 3.8:

1.3.9.1. Слова «с таблицей 4» заменить словами «с таблицей 6».

1.3.9.2. Таблицу 4 считать таблицей 6.

1.3.10. Пункт 3.9 дополнить абзацем следующего содержания:

«Премияльные выплаты по итогам работы за год устанавливаются в случае наличия экономии фонда оплаты труда.».

1.3.11. В пункте 3.10 слова «подпунктами 2.8 - 2.11» заменить словами «пунктами 2.8 - 2.11 Положения».

2. Департаменту информационной политики мэрии города Новосибирска обеспечить опубликование постановления.

3. Контроль за исполнением постановления возложить на заместителя мэра города Новосибирска – начальника департамента строительства и архитектуры мэрии города Новосибирска.

Мэр города Новосибирска

А. Е. Локоть



# МЭРИЯ ГОРОДА НОВОСИБИРСКА

## ПОСТАНОВЛЕНИЕ

От 10.05.2017

№ 2132

### **О назначении публичных слушаний по проекту постановления мэрии города Новосибирска «Об установлении публичных сервитутов на земельные участки в Октябрьском районе»**

В целях выявления и учета мнения и интересов жителей города Новосибирска по проекту постановления мэрии города Новосибирска «Об установлении публичных сервитутов на земельные участки в Октябрьском районе», в соответствии со статьей 23 Земельного кодекса Российской Федерации, Федеральным законом от 06.10.2003 № 131-ФЗ «Об общих принципах организации местного самоуправления в Российской Федерации», решением городского Совета Новосибирска от 25.04.2007 № 562 «О Положении о публичных слушаниях в городе Новосибирске», решением комиссии по вопросам земельных отношений и застройки земельных участков на территории г. Новосибирска (протокол от 28.04.2016 № 417), руководствуясь Уставом города Новосибирска, ПОСТАНОВЛЯЮ:

1. Назначить публичные слушания по проекту постановления мэрии города Новосибирска «Об установлении публичных сервитутов на земельные участки в Октябрьском районе» (приложение).

2. Провести 14.06.2017 в 12.00 час. публичные слушания по адресу: Российская Федерация, Новосибирская область, город Новосибирск, Красный проспект, 50, кабинет 230.

3. Создать организационный комитет в следующем составе:

- |                               |   |   |
|-------------------------------|---|---|
| Бекбузаров Адам Юрьевич       | – | начальник отдела оформления правоустанавливающих документов на землю управления по земельным ресурсам мэрии города Новосибирска;  |
| Жигульский Георгий Викторович | – | начальник департамента земельных и имущественных отношений мэрии города Новосибирска;   |
| Кузнецов Юрий Анатольевич     | – | заместитель начальника департамента земельных и имущественных отношений мэрии города Новосибирска – начальник управления по земельным ресурсам мэрии города Новосибирска; |
| Мироненко Евгений Сергеевич   | – | заместитель начальника Главного управления архитектуры и градостроительства мэрии города Новосибирска – начальник отдела застройки городских территорий;                  |

Столбов Виталий Николаевич – заместитель начальника Главного управления архитектуры и градостроительства мэрии города Новосибирска;

Шмаков Егор Витальевич – заместитель начальника управления по земельным ресурсам мэрии города Новосибирска.

4. Определить местонахождение организационного комитета по адресу: Российская Федерация, Новосибирская область, город Новосибирск, Красный проспект, 50, кабинет 614, почтовый индекс: 630091, адрес электронной почты: dzio@admnsk.ru, контактные телефоны: 227-52-00, 227-52-53.

5. Предложить жителям города Новосибирска не позднее пяти дней до даты проведения публичных слушаний направить в организационный комитет свои предложения по вынесенному на публичные слушания проекту постановления мэрии города Новосибирска «Об установлении публичных сервитутов на земельные участки в Октябрьском районе». Предложения по проекту, вынесенному на слушания, могут быть представлены в организационный комитет по истечении указанного срока, но не позднее трех дней со дня проведения слушаний, указанные предложения не подлежат анализу экспертами, но могут быть учтены при доработке проекта.

6. Возложить на Кузнецова Ю. А., заместителя начальника департамента земельных и имущественных отношений мэрии города Новосибирска – начальника управления по земельным ресурсам мэрии города Новосибирска, ответственность за организацию и проведение первого заседания организационного комитета.

7. Департаменту земельных и имущественных отношений мэрии города Новосибирска разместить постановление и информационное сообщение о проведении публичных слушаний на официальном сайте города Новосибирска в информационно-телекоммуникационной сети «Интернет».

8. Департаменту информационной политики мэрии города Новосибирска обеспечить опубликование постановления и информационного сообщения о проведении публичных слушаний.

9. Контроль за исполнением постановления возложить на начальника департамента земельных и имущественных отношений мэрии города Новосибирска.

Мэр города Новосибирска

А. Е. Локоть

Приложение  
к постановлению мэрии  
города Новосибирска  
от 10.05.2017 № 2132

Проект постановления мэрии  
города Новосибирска

Об установлении публичных сервитутов на земельные  
участки в Октябрьском районе

В целях обеспечения интересов жителей города Новосибирска, в соответствии со статьей 23 Земельного кодекса Российской Федерации, Федеральным законом от 06.10.2003 № 131-ФЗ «Об общих принципах организации местного самоуправления в Российской Федерации», руководствуясь Уставом города Новосибирска, ПОСТАНОВЛЯЮ:

1. Установить постоянные публичные сервитуты на земельные участки в Октябрьском районе в целях прохода или проезда через земельные участки согласно приложениям 1, 2 к настоящему постановлению.

2. Департаменту земельных и имущественных отношений мэрии города Новосибирска:

2.1. Обеспечить проведение государственной регистрации публичных сервитутов на земельные участки согласно приложению 1 к настоящему постановлению в Управлении Федеральной службы государственной регистрации, кадастра и картографии по Новосибирской области.

2.2. Разместить постановление на официальном сайте города Новосибирска в информационно-телекоммуникационной сети «Интернет».

3. Департаменту информационной политики мэрии города Новосибирска обеспечить опубликование постановления.

4. Контроль за исполнением постановления возложить на начальника департамента земельных и имущественных отношений мэрии города Новосибирска.

Мэр города Новосибирска

А. Е. Локоть

Приложение 1  
к постановлению мэрии  
города Новосибирска  
от \_\_\_\_\_ № \_\_\_\_\_

ПЕРЕЧЕНЬ  
земельных участков в Октябрьском районе, обремененных  
публичными сервитутами

№ п/п	Кадастровый номер земельного участка	Учетный номер части	Площадь части, кв. м	Адрес земельного участка (местоположение)
1	2	3	4	5
1	54:35:072255:46	1	35	Российская Федерация, Новосибирская область, город Новосибирск, ул. В. Высоцкого
2	54:35:072255:45	3	190	Российская Федерация, Новосибирская область, город Новосибирск, ул. Виталия Потялицына, 1
3	54:35:072255:49	2	1055	Российская Федерация, Новосибирская область, город Новосибирск, ул. Виталия Потялицына, 5
4	54:35:072255:40	5	5486	Российская Федерация, Новосибирская область, город Новосибирск, ул. Виталия Потялицына, 7
5	54:35:072255:39	2	2735	Российская Федерация, Новосибирская область, город Новосибирск, ул. Виталия Потялицына, 7/1
6	54:35:072255:24	3	2031	Российская Федерация, Новосибирская область, город Новосибирск, ул. Виталия Потялицына, 9/4
7	54:35:072255:25	2	427	Российская Федерация, Новосибирская область, город Новосибирск, ул. Виталия Потялицына, 11/3
8	54:35:072255:26	2	410	Российская Федерация, Новосибирская область, город Новосибирск, ул. Виталия Потялицына, 11/2
9	54:35:072255:32	2	81	Российская Федерация, Новосибирская область, город Новосибирск, ул. Виталия Потялицына, 13/3
10	54:35:072255:37	1	230	Российская Федерация, Новосибирская область, город Новосибирск, ул. В. Высоцкого
11	54:35:072255:33	1	202	Российская Федерация, Новосибирская область, город Новосибирск, ул. В. Высоцкого

12	54:35:072255:34	6	877	Российская Федерация, Новосибирская область, город Новосибирск, ул. Виталия Потялицына, 11/1
13	54:35:072255:27	1	91	Российская Федерация, Новосибирская область, город Новосибирск, ул. В. Высоцкого
1	2	3	4	5
14	54:35:072255:28	1	94	Российская Федерация, Новосибирская область, город Новосибирск, ул. В. Высоцкого
15	54:35:072255:36	1	257	Российская Федерация, Новосибирская область, город Новосибирск, ул. В. Высоцкого
16	54:35:072255:35	2	353	Российская Федерация, Новосибирская область, город Новосибирск, ул. Виталия Потялицына, 13
17	54:35:072255:31	1	102	Российская Федерация, Новосибирская область, город Новосибирск, ул. В. Высоцкого
18	54:35:072255:30	3	325	Российская Федерация, Новосибирская область, город Новосибирск, ул. Виталия Потялицына, 13/2
19	54:35:072255:29	1	118	Российская Федерация, Новосибирская область, город Новосибирск, ул. В. Высоцкого

## МЭРИЯ ГОРОДА НОВОСИБИРСКА

### ПОСТАНОВЛЕНИЕ

От 10.05.2017

№ 2133

#### **О проекте межевания территории квартала 6.1 в границах проекта планировки восточной части Калининского района**

В целях определения местоположения границ образуемых и изменяемых земельных участков, с учетом протокола публичных слушаний и заключения о результатах публичных слушаний, в соответствии с Градостроительным кодексом Российской Федерации, решением Совета депутатов города Новосибирска от 21.05.2008 № 966 «О Порядке подготовки документации по планировке территории города Новосибирска», постановлениями мэрии города Новосибирска от 26.11.2014 № 10362 «Об утверждении проекта планировки восточной части Калининского района и проекта межевания территории в границах земельного участка с кадастровым номером 54:35:041290:26 в границах проекта планировки восточной части Калининского района», от 21.03.2017 № 1086 «О подготовке проекта межевания территории квартала 6.1 в границах проекта планировки восточной части Калининского района», руководствуясь Уставом города Новосибирска, ПОСТАНОВЛЯЮ:

1. Утвердить проект межевания территории квартала 6.1 в границах проекта планировки восточной части Калининского района (приложение).

2. Департаменту строительства и архитектуры мэрии города Новосибирска разместить постановление на официальном сайте города Новосибирска в информационно-телекоммуникационной сети «Интернет».

3. Департаменту информационной политики мэрии города Новосибирска в течение семи дней со дня издания постановления обеспечить опубликование постановления.

4. Контроль за исполнением постановления возложить на заместителя мэра города Новосибирска – начальника департамента строительства и архитектуры мэрии города Новосибирска.

Мэр города Новосибирска

А. Е. Локоть

Приложение  
к постановлению мэрии  
города Новосибирска  
от 10.05.2017 № 2133

ПРОЕКТ  
межевания территории квартала б.1 в границах проекта планировки восточной  
части Калининского района

1. Текстовая часть проекта межевания территории (приложение 1).
  2. Чертеж межевания территории (приложение 2).
-

Приложение 1  
 проекту межевания территории

ТЕКСТОВАЯ ЧАСТЬ  
 проекта межевания территории

Условный номер земельного участка на чертеже межевания территории	Учетный номер кадастрового квартала	Вид разрешенного использования образуемого земельного участка в соответствии с проектом планировки территории	Площадь образуемого земельного участка, га	Адрес земельного участка	Возможные способы образования земельного участка
1	2	3	4	5	6
ЗУ1	54:35:041090	Магазины	0,1396	Российская Федерация, Новосибирская область, город Новосибирск, ул. Красных Зорь, За	Путем образования из земель, находящихся в муниципальной или государственной собственности
	Итого:		0,1396		



**ОФИЦИАЛЬНЫЕ  
СООБЩЕНИЯ И МАТЕРИАЛЫ  
ОРГАНОВ МЕСТНОГО  
САМОУПРАВЛЕНИЯ  
ГОРОДА НОВОСИБИРСКА**

# РАЗНОЕ

## СООБЩЕНИЕ О ДЕМОНТАЖЕ

В связи с выявлением администрацией района на территории Ленинского района города Новосибирска самовольно размещённого нестационарного объекта (киоска белого цвета), находящегося по адресу: г. Новосибирск, ул. Плахотного, (55а), информирую собственника (владельца) данного объекта о следующем.

Руководствуясь разделом 6 Положения о нестационарных объектах на территории города Новосибирска, утвержденного решением Совета депутатов города Новосибирска от 29.04.2015 № 1336, Вам необходимо в добровольном порядке демонтировать самовольный нестационарный объект в течение 10 дней со дня опубликования в Бюллетене органов местного самоуправления города Новосибирска настоящего сообщения о демонтаже.

В случае, если вышеуказанный объект не будет Вами демонтирован добровольно, то администрацией Ленинского района города Новосибирска будет произведен демонтаж самостоятельно с учётом требований Положения о нестационарных объектах на территории города Новосибирска, утвержденного решением Совета депутатов города Новосибирска от 29.04.2015 № 1336.

Глава администрации

О. П. Клемшов

## СООБЩЕНИЕ О ДЕМОНТАЖЕ

В связи с выявлением администрацией района на территории Ленинского района города Новосибирска самовольно размещённого нестационарного объекта (киоска бело-зеленого цвета), находящегося по адресу: г. Новосибирск, ул. Плахотного, (55а), информирую собственника (владельца) данного объекта о следующем.

Руководствуясь разделом 6 Положения о нестационарных объектах на территории города Новосибирска, утвержденного решением Совета депутатов города Новосибирска от 29.04.2015 № 1336, Вам необходимо в добровольном порядке демонтировать самовольный нестационарный объект в течение 10 дней со дня опубликования в Бюллетене органов местного самоуправления города Новосибирска настоящего сообщения о демонтаже.

В случае, если вышеуказанный объект не будет Вами демонтирован добровольно, то администрацией Ленинского района города Новосибирска будет произведен демонтаж самостоятельно с учётом требований Положения о нестационарных объектах на территории города Новосибирска, утвержденного решением Совета депутатов города Новосибирска от 29.04.2015 № 1336.

Глава администрации

О. П. Клемшов

## СООБЩЕНИЕ О ДЕМОНТАЖЕ

В связи с выявлением администрацией района на территории Ленинского района города Новосибирска самовольно размещённого нестационарного объекта (киоска бело-зеленого цвета), находящегося по адресу: г. Новосибирск, ул. Плехотного, (55а), информирую собственника (владельца) данного объекта о следующем.

Руководствуясь разделом 6 Положения о нестационарных объектах на территории города Новосибирска, утвержденного решением Совета депутатов города Новосибирска от 29.04.2015 № 1336, Вам необходимо в добровольном порядке демонтировать самовольный нестационарный объект в течение 10 дней со дня опубликования в Бюллетене органов местного самоуправления города Новосибирска настоящего сообщения о демонтаже.

В случае, если вышеуказанный объект не будет Вами демонтирован добровольно, то администрацией Ленинского района города Новосибирска будет произведен демонтаж самостоятельно с учётом требований Положения о нестационарных объектах на территории города Новосибирска, утвержденного решением Совета депутатов города Новосибирска от 29.04.2015 № 1336.

Глава администрации

О. П. Клемшов

## СООБЩЕНИЕ О ДЕМОНТАЖЕ

В связи с выявлением администрацией района на территории Ленинского района города Новосибирска самовольно размещённого нестационарного объекта (киоска бело-зеленого цвета), находящегося по адресу: г. Новосибирск, ул. Плехотного, (55а), информирую собственника (владельца) данного объекта о следующем.

Руководствуясь разделом 6 Положения о нестационарных объектах на территории города Новосибирска, утвержденного решением Совета депутатов города Новосибирска от 29.04.2015 № 1336, Вам необходимо в добровольном порядке демонтировать самовольный нестационарный объект в течение 10 дней со дня опубликования в Бюллетене органов местного самоуправления города Новосибирска настоящего сообщения о демонтаже.

В случае, если вышеуказанный объект не будет Вами демонтирован добровольно, то администрацией Ленинского района города Новосибирска будет произведен демонтаж самостоятельно с учётом требований Положения о нестационарных объектах на территории города Новосибирска, утвержденного решением Совета депутатов города Новосибирска от 29.04.2015 № 1336.

Глава администрации

О. П. Клемшов

## СООБЩЕНИЕ О ДЕМОНТАЖЕ

В связи с выявлением администрацией района на территории Ленинского района города Новосибирска самовольно размещённого нестационарного объекта (киоска бело-зеленого цвета), находящегося по адресу: г. Новосибирск, ул. Плахотного, (55а), информирую собственника (владельца) данного объекта о следующем.

Руководствуясь разделом 6 Положения о нестационарных объектах на территории города Новосибирска, утвержденного решением Совета депутатов города Новосибирска от 29.04.2015 № 1336, Вам необходимо в добровольном порядке демонтировать самовольный нестационарный объект в течение 10 дней со дня опубликования в Бюллетене органов местного самоуправления города Новосибирска настоящего сообщения о демонтаже.

В случае, если вышеуказанный объект не будет Вами демонтирован добровольно, то администрацией Ленинского района города Новосибирска будет произведен демонтаж самостоятельно с учётом требований Положения о нестационарных объектах на территории города Новосибирска, утвержденного решением Совета депутатов города Новосибирска от 29.04.2015 № 1336.

Глава администрации

О. П. Клемшов

## СООБЩЕНИЕ О ДЕМОНТАЖЕ

В связи с выявлением администрацией района на территории Ленинского района города Новосибирска самовольно размещённого нестационарного объекта (киоска желтого цвета), находящегося по адресу: г. Новосибирск, ул. Плахотного, (57), информирую собственника (владельца) данного объекта о следующем.

Руководствуясь разделом 6 Положения о нестационарных объектах на территории города Новосибирска, утвержденного решением Совета депутатов города Новосибирска от 29.04.2015 № 1336, Вам необходимо в добровольном порядке демонтировать самовольный нестационарный объект в течение 10 дней со дня опубликования в Бюллетене органов местного самоуправления города Новосибирска настоящего сообщения о демонтаже.

В случае, если вышеуказанный объект не будет Вами демонтирован добровольно, то администрацией Ленинского района города Новосибирска будет произведен демонтаж самостоятельно с учётом требований Положения о нестационарных объектах на территории города Новосибирска, утвержденного решением Совета депутатов города Новосибирска от 29.04.2015 № 1336.

Глава администрации

О. П. Клемшов

## Сообщение о предстоящем демонтаже самовольных нестационарных объектов на территории Дзержинского района города Новосибирска

В соответствии с Положением о нестационарных объектах на территории города Новосибирска, утвержденным решением Совета депутатов города Новосибирска от 29.04.2015 № 1336, и на основании приказа главы администрации от 10.05.2017 № 543-од «О демонтаже самовольных нестационарных объектов на территории Дзержинского района города Новосибирска» сообщается о планируемом демонтаже самовольных нестационарных объектов на территории Дзержинского района города Новосибирска в период с 22.05.2017 по 30.06.2017 по следующим адресам:

ул. Кошурникова, (14) (киоск); ул. Авиастроителей, (2) (металлический павильон); пр. Дзержинского, (79) (металлический павильон); пр. Дзержинского, (79) (металлический павильон).



## СООБЩЕНИЕ

В соответствии с Положением о нестационарных объектах на территории города Новосибирска, утвержденным решением Совета депутатов города Новосибирска от 29.04.2015 № 1336, и на основании приказов главы администрации от 10.05.2017 № 1041-од, № 1042-од, № 1043-од и 1044-од сообщается о планируемом демонтаже самовольных нестационарных объектов на территории Центрального округа города Новосибирска в период с 22.05.2017 по 30.06.2017 по следующим адресам: ул. Челюскинцев, (32) (торговая палатка); Светлановская, (48а) (шиномонтажная мастерская); ул. Светлановская, (48а к. 2) (автомобильная мойка); ул. Тимирязева, (77) (киоск).

## СООБЩЕНИЕ

В соответствии с Положением о нестационарных объектах на территории города Новосибирска, утвержденным решением Совета депутатов города Новосибирска от 29.04.2015 № 1336, и на основании приказов главы администрации от 03.05.2017 № 1008-од, № 1009-од, № 1010-од и № 1011-од сообщается о планируемом демонтаже самовольных нестационарных объектов на территории Центрального округа города Новосибирска в период с 15.05.2017 по 23.06.2017 по следующим адресам: ул. 1905 года, (19) (торговая палатка); ул. Селезнева, (50, 52) (металлические гаражи); ул. Победа, ГСК «Заречный-5» (металлические гаражи); ул. Державина, (46) (металлические гаражи).

**Извещение о проведении конкурса на право заключения договоров на установку и эксплуатацию рекламных конструкций с использованием имущества, находящегося в муниципальной собственности города Новосибирска**

Муниципальное казенное учреждение города Новосибирска «Городской центр наружной рекламы», расположенное по адресу г. Новосибирск, ул. Вокзальная магистраль, 16, в лице директора Бабинова Виктора Николаевича, извещает о проведении открытого конкурса на право заключения договоров на установку и эксплуатацию рекламных конструкций с использованием имущества, находящегося в муниципальной собственности города Новосибирска.

**Форма торгов:** открытый конкурс.

**Дата, место, время проведения конкурса:** г. Новосибирск, Вокзальная магистраль, 16; 14 июня 2017 г., 15 ч. 00 мин.

**Предмет конкурса:**

**Лот № 1**

<b>Средство</b>	рекламная конструкция
<b>Адрес размещения</b>	пр. К. Маркса, 49
<b>Место размещения</b>	участок улично – дорожной сети
<b>Размеры</b>	1,0 × 10,0 м.
<b>Количество сторон</b>	2
<b>Размер задатка</b>	28600 руб.
<b>Цена договора</b>	114186,24 руб.

**Лот № 2**

<b>Средство</b>	рекламная конструкция
<b>Адрес размещения</b>	пр. К. Маркса, 28/1
<b>Место размещения</b>	участок улично – дорожной сети
<b>Размеры</b>	1,0 × 10,0 м.
<b>Количество сторон</b>	2
<b>Размер задатка</b>	28600 руб.
<b>Цена договора</b>	114186,24 руб.

**Лот № 3**

<b>Средство</b>	рекламная конструкция
<b>Адрес размещения</b>	пр. К. Маркса, 47/2
<b>Место размещения</b>	участок улично – дорожной сети
<b>Размеры</b>	0,9 × 1,0 м.

**Количество сторон** 4  
**Размер задатка** 2100 руб.  
**Цена договора** 8221,41 руб.

**Лот № 4**

**Средство** рекламная конструкция  
**Адрес размещения** пл. К. Маркса - ул. Покрышкина, 1 (через дорогу)

**Место размещения** участок улично – дорожной сети

**Размеры** 1,24 × 1,45 м.

**Количество сторон** 2

**Размер задатка** 5200 руб.

**Цена договора** 20553,52 руб.

**Лот № 5**

**Средство** рекламная конструкция

**Адрес размещения** ул. Ватутина, 27

**Место размещения** участок улично – дорожной сети

**Размеры** 0,8 × 1,2 м.

**Количество сторон** 2

**Размер задатка** 1100 руб.

**Цена договора** 4384,75 руб.

**Лот № 6**

**Средство** рекламная конструкция

**Адрес размещения** ул. Гоголя, - пр. Дзержинского, 1/1

**Место размещения** участок улично – дорожной сети

**Размеры** 0,8 × 1,2 м.

**Количество сторон** 2

**Размер задатка** 1100 руб.

**Цена договора** 4384,75 руб.

**Лот № 7**

**Средство** рекламная конструкция

**Адрес размещения** ул. Красина, 51 – ул. Гоголя

**Место размещения** участок улично – дорожной сети

**Размеры** 1,2 × 1,8 м.

**Количество сторон** 2

**Размер задатка** 1600 руб.

**Цена договора** 6166,06 руб.

**Лот № 8**

**Средство** рекламная конструкция  
**Адрес размещения** пр. Дзержинского, 1/4  
**Место размещения** участок улично – дорожной сети  
**Размеры** 1,2 × 1,8 м.  
**Количество сторон** 2  
**Размер задатка** 1600 руб.  
**Цена договора** 6166,06 руб.

**Лот № 9**

**Средство** рекламная конструкция  
**Адрес размещения** ул. Б. Хмельницкого, 92  
**Место размещения** участок улично – дорожной сети  
**Размеры** 2,0 × 3,0 м.  
**Количество сторон** 1  
**Размер задатка** 5400 руб.  
**Цена договора** 21409,92 руб.

**Лот № 10**

**Средство** рекламная конструкция  
**Адрес размещения** ул. Б. Хмельницкого, 44 – 1-й Краснодонский пер, 6  
**Место размещения** участок улично – дорожной сети  
**Размеры** 0,9 × 1,0 м.  
**Количество сторон** 2  
**Размер задатка** 700 руб.  
**Цена договора** 2569,19 руб.

**Лот № 11**

**Средство** рекламная конструкция  
**Адрес размещения** ул. Станиславского, 6 а  
**Место размещения** участок улично – дорожной сети  
**Размеры** 0,9 × 1,0 м.  
**Количество сторон** 4  
**Размер задатка** 1300 руб.  
**Цена договора** 5138,38 руб.

**Лот № 12**

**Средство** рекламная конструкция  
**Адрес размещения** ул. Станиславского, 7 – ул. Пархоменко, 10  
**Место размещения** участок улично – дорожной сети  
**Размеры** 0,9 × 1,0 м.  
**Количество сторон** 4  
**Размер задатка** 1300 руб.  
**Цена договора** 5138,38 руб.

**Лот № 13**

**Средство** рекламная конструкция  
**Адрес размещения** ул. Б. Хмельницкого, 27  
**Место размещения** участок улично – дорожной сети  
**Размеры** 0,9 × 1,0 м.  
**Количество сторон** 4  
**Размер задатка** 1300 руб.  
**Цена договора** 5138,38 руб.

**Лот № 14**

**Средство** рекламная конструкция  
**Адрес размещения** Толмачевское шоссе, 28 (через дорогу)  
**Место размещения** участок улично – дорожной сети  
**Размеры** 1,24 × 1,45 м.  
**Количество сторон** 2  
**Размер задатка** 3300 руб.  
**Цена договора** 12845,95 руб.

**Лот № 15**

**Средство** рекламная конструкция  
**Адрес размещения** ул. Котовского – Горский микрорайон, 43  
**Место размещения** участок улично – дорожной сети  
**Размеры** 1,24 × 1,45 м.  
**Количество сторон** 2  
**Размер задатка** 3300 руб.  
**Цена договора** 12845,95 руб.

**Лот № 16**

**Средство** рекламная конструкция  
**Адрес размещения** ул. Станционная, 36  
**Место размещения** участок улично – дорожной сети  
**Размеры** 1,24 × 1,45 м.  
**Количество сторон** 2  
**Размер задатка** 3300 руб.  
**Цена договора** 12845,95 руб.

**Лот № 17**

**Средство** рекламная конструкция  
**Адрес размещения** ул. Б. Хмельницкого, 60/2  
**Место размещения** участок улично – дорожной сети  
**Размеры** 1,24 × 1,45 м.

<b>Количество сторон</b>	2
<b>Размер задатка</b>	3300 руб.
<b>Цена договора</b>	12845,95 руб.
<b>Лот № 18</b>	
<b>Средство</b>	рекламная конструкция
<b>Адрес размещения</b>	ул. Сибиряков – Гвардейцев – Северный проезд (пересечение)
<b>Место размещения</b>	участок улично – дорожной сети
<b>Размеры</b>	1,24 × 1,45 м.
<b>Количество сторон</b>	2
<b>Размер задатка</b>	3300 руб.
<b>Цена договора</b>	12845,95 руб.
<b>Лот № 19</b>	
<b>Средство</b>	рекламная конструкция
<b>Адрес размещения</b>	ул. Зорге, 197
<b>Место размещения</b>	участок улично – дорожной сети
<b>Размеры</b>	1,2 × 1,8 м.
<b>Количество сторон</b>	2
<b>Размер задатка</b>	1300 руб.
<b>Цена договора</b>	4932,85 руб.
<b>Лот № 20</b>	
<b>Средство</b>	рекламная конструкция
<b>Адрес размещения</b>	ул. Петухова, 122/4
<b>Место размещения</b>	участок улично – дорожной сети
<b>Размеры</b>	2,0 × 3,0 м.
<b>Количество сторон</b>	2
<b>Размер задатка</b>	5000 руб.
<b>Цена договора</b>	19982,59 руб.
<b>Лот № 21</b>	
<b>Средство</b>	рекламная конструкция
<b>Адрес размещения</b>	ул. Толмачевская, 33/3
<b>Место размещения</b>	участок улично – дорожной сети
<b>Размеры</b>	2,0 × 3,0 м.
<b>Количество сторон</b>	2
<b>Размер задатка</b>	5000 руб.
<b>Цена договора</b>	19982,59 руб.

**Лот № 22**

**Средство** рекламная конструкция  
**Адрес размещения** ул. Петухова, 74 – ул. Громова (через дорогу от дома № 69/1)  
**Место размещения** участок улично – дорожной сети  
**Размеры** 2,0 × 3,0 м.  
**Количество сторон** 2  
**Размер задатка** 5000 руб.  
**Цена договора** 19982,59 руб.

**Лот № 23**

**Средство** рекламная конструкция  
**Адрес размещения** ул. Громова, 17  
**Место размещения** участок улично – дорожной сети  
**Размеры** 2,0 × 3,0 м.  
**Количество сторон** 2  
**Размер задатка** 4000 руб.  
**Цена договора** 15986,07 руб.

**Лот № 24**

**Средство** рекламная конструкция  
**Адрес размещения** ул. Волочаевская, 64 к. 1  
**Место размещения** участок улично – дорожной сети  
**Размеры** 2,0 × 3,0 м.  
**Количество сторон** 2  
**Размер задатка** 4000 руб.  
**Цена договора** 15986,07 руб.

**Лот № 25**

**Средство** рекламная конструкция  
**Адрес размещения** ул. Мира, 30 – ул. Горбаня  
**Место размещения** участок улично – дорожной сети  
**Размеры** 2,0 × 3,0 м.  
**Количество сторон** 2  
**Размер задатка** 4000 руб.  
**Цена договора** 15986,07 руб.

**Лот № 26**

**Средство** рекламная конструкция  
**Адрес размещения** ул. Большая, 312  
**Место размещения** участок улично – дорожной сети  
**Размеры** 2,0 × 3,0 м.



**Количество сторон** 2  
**Размер задатка** 4000 руб.  
**Цена договора** 15986,07 руб.

**Лот № 27**

**Средство** рекламная конструкция  
**Адрес размещения** ул. Комсомольская, 10  
**Место размещения** участок улично – дорожной сети  
**Размеры** 2,0 × 3,0 м.  
**Количество сторон** 2  
**Размер задатка** 4000 руб.  
**Цена договора** 15986,07 руб.

**Лот № 28**

**Средство** рекламная конструкция  
**Адрес размещения** Северный проезд, 7/2  
**Место размещения** участок улично – дорожной сети  
**Размеры** 2,0 × 3,0 м.  
**Количество сторон** 2  
**Размер задатка** 4000 руб.  
**Цена договора** 15986,07 руб.

**Лот № 29**

**Средство** рекламная конструкция  
**Адрес размещения** ул. Б. Богаткова, 206 – ул. Федосеева  
**Место размещения** участок улично – дорожной сети  
**Размеры** 0,9 × 1,0 м.  
**Количество сторон** 4  
**Размер задатка** 1300 руб.  
**Цена договора** 5138,38 руб.

**Лот № 30**

**Средство** рекламная конструкция  
**Адрес размещения** ул. Никитина – ул. Панфиловцев  
**Место размещения** участок улично – дорожной сети  
**Размеры** 1,24 × 1,45 м.  
**Количество сторон** 2  
**Размер задатка** 1300 руб.  
**Цена договора** 5138,38 руб.

**Лот № 31**

**Средство** рекламная конструкция  
**Адрес размещения** ул. Большевистская, 29  
**Место размещения** участок улично – дорожной сети  
**Размеры** 1,24 × 1,45 м.  
**Количество сторон** 2  
**Размер задатка** 3300 руб.  
**Цена договора** 12845,95 руб.

**Лот № 32**

**Средство** рекламная конструкция  
**Адрес размещения** ул. Никитина, 98 – ул. К. Либкнехта  
**Место размещения** участок улично – дорожной сети  
**Размеры** 1,24 × 1,45 м.  
**Количество сторон** 2  
**Размер задатка** 3300 руб.  
**Цена договора** 12845,95 руб.

**Лот № 33**

**Средство** рекламная конструкция  
**Адрес размещения** ул. Никитина, 64 – ул. Ленинградская  
**Место размещения** участок улично – дорожной сети  
**Размеры** 1,24 × 1,45 м.  
**Количество сторон** 2  
**Размер задатка** 3300 руб.  
**Цена договора** 12845,95 руб.

**Лот № 34**

**Средство** рекламная конструкция  
**Адрес размещения** ул. Большевистская, 171  
**Место размещения** участок улично – дорожной сети  
**Размеры** 1,2 × 1,8 м.  
**Количество сторон** 2  
**Размер задатка** 1600 руб.  
**Цена договора** 6166,06 руб.

**Лот № 35**

**Средство** рекламная конструкция  
**Адрес размещения** ул. Большевистская, 101  
**Место размещения** участок улично – дорожной сети  
**Размеры** 1,2 × 1,8 м.  
**Количество сторон** 2

**Размер задатка** 1600 руб.  
**Цена договора** 6166,06 руб.

**Лот № 36**

**Средство** рекламная конструкция  
**Адрес размещения** Октябрьский мост  
**Место размещения** участок улично – дорожной сети  
**Размеры** 1,2 × 1,8 м.  
**Количество сторон** 2  
**Размер задатка** 2500 руб.  
**Цена договора** 9865,69 руб.

**Лот № 37**

**Средство** рекламная конструкция  
**Адрес размещения** Октябрьский мост  
**Место размещения** участок улично – дорожной сети  
**Размеры** 1,2 × 1,8 м.  
**Количество сторон** 2  
**Размер задатка** 2500 руб.  
**Цена договора** 9865,69 руб.

**Лот № 38**

**Средство** рекламная конструкция  
**Адрес размещения** Октябрьский мост  
**Место размещения** участок улично – дорожной сети  
**Размеры** 1,2 × 1,8 м.  
**Количество сторон** 2  
**Размер задатка** 2500 руб.  
**Цена договора** 9865,69 руб.

**Лот № 39**

**Средство** рекламная конструкция  
**Адрес размещения** Октябрьский мост  
**Место размещения** участок улично – дорожной сети  
**Размеры** 1,2 × 1,8 м.  
**Количество сторон** 2  
**Размер задатка** 2500 руб.  
**Цена договора** 9865,69 руб.

**Лот № 40**

**Средство** рекламная конструкция  
**Адрес размещения** Октябрьский мост

**Место размещения** участок улично – дорожной сети  
**Размеры** 1,2 × 1,8 м.  
**Количество сторон** 2  
**Размер задатка** 2500 руб.  
**Цена договора** 9865,69 руб.

**Лот № 41**

**Средство** рекламная конструкция  
**Адрес размещения** Октябрьский мост  
**Место размещения** участок улично – дорожной сети  
**Размеры** 1,2 × 1,8 м.  
**Количество сторон** 2  
**Размер задатка** 2500 руб.  
**Цена договора** 9865,69 руб.

**Лот № 42**

**Средство** рекламная конструкция  
**Адрес размещения** Октябрьский мост  
**Место размещения** участок улично – дорожной сети  
**Размеры** 1,2 × 1,8 м.  
**Количество сторон** 2  
**Размер задатка** 2500 руб.  
**Цена договора** 9865,69 руб.

**Лот № 43**

**Средство** рекламная конструкция  
**Адрес размещения** Октябрьский мост  
**Место размещения** участок улично – дорожной сети  
**Размеры** 1,2 × 1,8 м.  
**Количество сторон** 2  
**Размер задатка** 2500 руб.  
**Цена договора** 9865,69 руб.

**Лот № 44**

**Средство** рекламная конструкция  
**Адрес размещения** Октябрьский мост  
**Место размещения** участок улично – дорожной сети  
**Размеры** 1,2 × 1,8 м.  
**Количество сторон** 2  
**Размер задатка** 2500 руб.  
**Цена договора** 9865,69 руб.

**Лот № 45**

<b>Средство</b>	рекламная конструкция
<b>Адрес размещения</b>	Октябрьский мост
<b>Место размещения</b>	участок улично – дорожной сети
<b>Размеры</b>	1,2 × 1,8 м.
<b>Количество сторон</b>	2
<b>Размер задатка</b>	2500 руб.
<b>Цена договора</b>	9865,69 руб.

**Лот № 46**

<b>Средство</b>	рекламная конструкция
<b>Адрес размещения</b>	Октябрьский мост
<b>Место размещения</b>	участок улично – дорожной сети
<b>Размеры</b>	1,2 × 1,8 м.
<b>Количество сторон</b>	2
<b>Размер задатка</b>	2500 руб.
<b>Цена договора</b>	9865,69 руб.

**Лот № 47**

<b>Средство</b>	рекламная конструкция
<b>Адрес размещения</b>	Октябрьский мост
<b>Место размещения</b>	участок улично – дорожной сети
<b>Размеры</b>	1,2 × 1,8 м.
<b>Количество сторон</b>	2
<b>Размер задатка</b>	2500 руб.
<b>Цена договора</b>	9865,69 руб.

**Лот № 48**

<b>Средство</b>	рекламная конструкция
<b>Адрес размещения</b>	Октябрьский мост
<b>Место размещения</b>	участок улично – дорожной сети
<b>Размеры</b>	1,2 × 1,8 м.
<b>Количество сторон</b>	2
<b>Размер задатка</b>	2500 руб.
<b>Цена договора</b>	9865,69 руб.

**Лот № 49**

<b>Средство</b>	рекламная конструкция
<b>Адрес размещения</b>	Октябрьский мост
<b>Место размещения</b>	участок улично – дорожной сети
<b>Размеры</b>	1,2 × 1,8 м.
<b>Количество сторон</b>	2

**Размер задатка** 2500 руб.  
**Цена договора** 9865,69 руб.

**Лот № 50**

**Средство** рекламная конструкция  
**Адрес размещения** Октябрьский мост  
**Место размещения** участок улично – дорожной сети  
**Размеры** 1,2 × 1,8 м.  
**Количество сторон** 2  
**Размер задатка** 2500 руб.  
**Цена договора** 9865,69 руб.

**Лот № 51**

**Средство** рекламная конструкция  
**Адрес размещения** Октябрьский мост  
**Место размещения** участок улично – дорожной сети  
**Размеры** 1,2 × 1,8 м.  
**Количество сторон** 2  
**Размер задатка** 2500 руб.  
**Цена договора** 9865,69 руб.

**Лот № 52**

**Средство** рекламная конструкция  
**Адрес размещения** Октябрьский мост  
**Место размещения** участок улично – дорожной сети  
**Размеры** 1,2 × 1,8 м.  
**Количество сторон** 2  
**Размер задатка** 2500 руб.  
**Цена договора** 9865,69 руб.

**Лот № 53**

**Средство** рекламная конструкция  
**Адрес размещения** Октябрьский мост  
**Место размещения** участок улично – дорожной сети  
**Размеры** 1,2 × 1,8 м.  
**Количество сторон** 2  
**Размер задатка** 2500 руб.  
**Цена договора** 9865,69 руб.

**Лот № 54**

**Средство** рекламная конструкция  
**Адрес размещения** Октябрьский мост

**Место размещения** участок улично – дорожной сети  
**Размеры** 1,2 × 1,8 м.  
**Количество сторон** 2  
**Размер задатка** 2500 руб.  
**Цена договора** 9865,69 руб.

**Лот № 55**

**Средство** рекламная конструкция  
**Адрес размещения** Октябрьский мост  
**Место размещения** участок улично – дорожной сети  
**Размеры** 1,2 × 1,8 м.  
**Количество сторон** 2  
**Размер задатка** 2500 руб.  
**Цена договора** 9865,69 руб.

**Лот № 56**

**Средство** рекламная конструкция  
**Адрес размещения** Октябрьский мост  
**Место размещения** участок улично – дорожной сети  
**Размеры** 1,2 × 1,8 м.  
**Количество сторон** 2  
**Размер задатка** 2500 руб.  
**Цена договора** 9865,69 руб.

**Лот № 57**

**Средство** рекламная конструкция  
**Адрес размещения** Октябрьский мост  
**Место размещения** участок улично – дорожной сети  
**Размеры** 1,2 × 1,8 м.  
**Количество сторон** 2  
**Размер задатка** 2500 руб.  
**Цена договора** 9865,69 руб.

**Лот № 58**

**Средство** рекламная конструкция  
**Адрес размещения** Октябрьский мост  
**Место размещения** участок улично – дорожной сети  
**Размеры** 1,2 × 1,8 м.  
**Количество сторон** 2  
**Размер задатка** 2500 руб.  
**Цена договора** 9865,69 руб.

**Лот № 59**

<b>Средство</b>	рекламная конструкция
<b>Адрес размещения</b>	Октябрьский мост
<b>Место размещения</b>	участок улично – дорожной сети
<b>Размеры</b>	1,2 × 1,8 м.
<b>Количество сторон</b>	2
<b>Размер задатка</b>	2500 руб.
<b>Цена договора</b>	9865,69 руб.

**Лот № 60**

<b>Средство</b>	рекламная конструкция
<b>Адрес размещения</b>	Октябрьский мост
<b>Место размещения</b>	участок улично – дорожной сети
<b>Размеры</b>	1,2 × 1,8 м.
<b>Количество сторон</b>	2
<b>Размер задатка</b>	2500 руб.
<b>Цена договора</b>	9865,69 руб.

**Лот № 61**

<b>Средство</b>	рекламная конструкция
<b>Адрес размещения</b>	Октябрьский мост
<b>Место размещения</b>	участок улично – дорожной сети
<b>Размеры</b>	1,2 × 1,8 м.
<b>Количество сторон</b>	2
<b>Размер задатка</b>	2500 руб.
<b>Цена договора</b>	9865,69 руб.

**Лот № 62**

<b>Средство</b>	рекламная конструкция
<b>Адрес размещения</b>	Октябрьский мост
<b>Место размещения</b>	участок улично – дорожной сети
<b>Размеры</b>	1,2 × 1,8 м.
<b>Количество сторон</b>	2
<b>Размер задатка</b>	2500 руб.
<b>Цена договора</b>	9865,69 руб.

**Лот № 63**

<b>Средство</b>	рекламная конструкция
<b>Адрес размещения</b>	Октябрьский мост
<b>Место размещения</b>	участок улично – дорожной сети
<b>Размеры</b>	1,2 × 1,8 м.
<b>Количество сторон</b>	2



**Размер задатка** 2500 руб.  
**Цена договора** 9865,69 руб.

**Лот № 64**

**Средство** рекламная конструкция  
**Адрес размещения** Октябрьский мост  
**Место размещения** участок улично – дорожной сети  
**Размеры** 1,2 × 1,8 м.  
**Количество сторон** 2  
**Размер задатка** 2500 руб.  
**Цена договора** 9865,69 руб.

**Лот № 65**

**Средство** рекламная конструкция  
**Адрес размещения** Октябрьский мост  
**Место размещения** участок улично – дорожной сети  
**Размеры** 1,2 × 1,8 м.  
**Количество сторон** 2  
**Размер задатка** 2500 руб.  
**Цена договора** 9865,69 руб.

**Лот № 66**

**Средство** рекламная конструкция  
**Адрес размещения** Димитровский мост  
**Место размещения** участок улично – дорожной сети  
**Размеры** 1,2 × 1,8 м.  
**Количество сторон** 2  
**Размер задатка** 1600 руб.  
**Цена договора** 6166,06 руб.

**Лот № 67**

**Средство** рекламная конструкция  
**Адрес размещения** Димитровский мост  
**Место размещения** участок улично – дорожной сети  
**Размеры** 1,2 × 1,8 м.  
**Количество сторон** 2  
**Размер задатка** 1600 руб.  
**Цена договора** 6166,06 руб.

**Лот № 68**

**Средство** рекламная конструкция  
**Адрес размещения** Димитровский мост

**Место размещения** участок улично – дорожной сети  
**Размеры** 1,2 × 1,8 м.  
**Количество сторон** 2  
**Размер задатка** 1600 руб.  
**Цена договора** 6166,06 руб.

**Лот № 69**

**Средство** рекламная конструкция  
**Адрес размещения** Димитровский мост  
**Место размещения** участок улично – дорожной сети  
**Размеры** 1,2 × 1,8 м.  
**Количество сторон** 2  
**Размер задатка** 1600 руб.  
**Цена договора** 6166,06 руб.

**Лот № 70**

**Средство** рекламная конструкция  
**Адрес размещения** Димитровский мост  
**Место размещения** участок улично – дорожной сети  
**Размеры** 1,2 × 1,8 м.  
**Количество сторон** 2  
**Размер задатка** 1600 руб.  
**Цена договора** 6166,06 руб.

**Лот № 71**

**Средство** рекламная конструкция  
**Адрес размещения** Димитровский мост  
**Место размещения** участок улично – дорожной сети  
**Размеры** 1,2 × 1,8 м.  
**Количество сторон** 2  
**Размер задатка** 1600 руб.  
**Цена договора** 6166,06 руб.

**Лот № 72**

**Средство** рекламная конструкция  
**Адрес размещения** Димитровский мост  
**Место размещения** участок улично – дорожной сети  
**Размеры** 1,2 × 1,8 м.  
**Количество сторон** 2  
**Размер задатка** 1600 руб.  
**Цена договора** 6166,06 руб.

**Лот № 73**  
**Средство** рекламная конструкция  
**Адрес размещения** Димитровский мост  
**Место размещения** участок улично – дорожной сети  
**Размеры** 1,2 × 1,8 м.  
**Количество сторон** 2  
**Размер задатка** 1600 руб.  
**Цена договора** 6166,06 руб.

**Лот № 74**  
**Средство** рекламная конструкция  
**Адрес размещения** Димитровский мост  
**Место размещения** участок улично – дорожной сети  
**Размеры** 1,2 × 1,8 м.  
**Количество сторон** 2  
**Размер задатка** 1600 руб.  
**Цена договора** 6166,06 руб.

**Лот № 75**  
**Средство** рекламная конструкция  
**Адрес размещения** Вокзальная магистраль, 10/1  
**Место размещения** участок улично – дорожной сети  
**Размеры** 0,9 × 1,0 м.  
**Количество сторон** 4  
**Размер задатка** 2100 руб.  
**Цена договора** 8221, 41руб.

**Лот № 76**  
**Средство** рекламная конструкция  
**Адрес размещения** Димитровский мост  
**Место размещения** участок улично – дорожной сети  
**Размеры** 1,2 × 1,8 м.  
**Количество сторон** 2  
**Размер задатка** 1600 руб.  
**Цена договора** 6166,06 руб.

**Лот № 77**  
**Средство** рекламная конструкция  
**Адрес размещения** Димитровский мост  
**Место размещения** участок улично – дорожной сети  
**Размеры** 1,2 × 1,8 м.  
**Количество сторон** 2

**Размер задатка** 1600 руб.  
**Цена договора** 6166,06 руб.

**Лот № 78**

**Средство** рекламная конструкция  
**Адрес размещения** Димитровский мост  
**Место размещения** участок улично – дорожной сети  
**Размеры** 1,2 × 1,8 м.  
**Количество сторон** 2  
**Размер задатка** 1600 руб.  
**Цена договора** 6166,06 руб.

**Лот № 79**

**Средство** рекламная конструкция  
**Адрес размещения** Димитровский мост  
**Место размещения** участок улично – дорожной сети  
**Размеры** 1,2 × 1,8 м.  
**Количество сторон** 2  
**Размер задатка** 1600 руб.  
**Цена договора** 6166,06 руб.

**Лот № 80**

**Средство** рекламная конструкция  
**Адрес размещения** Димитровский мост  
**Место размещения** участок улично – дорожной сети  
**Размеры** 1,2 × 1,8 м.  
**Количество сторон** 2  
**Размер задатка** 1600 руб.  
**Цена договора** 6166,06 руб.

**Лот № 81**

**Средство** рекламная конструкция  
**Адрес размещения** Димитровский мост  
**Место размещения** участок улично – дорожной сети  
**Размеры** 1,2 × 1,8 м.  
**Количество сторон** 2  
**Размер задатка** 1600 руб.  
**Цена договора** 6166,06 руб.

**Лот № 82**

**Средство** рекламная конструкция  
**Адрес размещения** Димитровский мост

**Место размещения** участок улично – дорожной сети  
**Размеры** 1,2 × 1,8 м.  
**Количество сторон** 2  
**Размер задатка** 1600 руб.  
**Цена договора** 6166,06 руб.

**Лот № 83**

**Средство** рекламная конструкция  
**Адрес размещения** Димитровский мост  
**Место размещения** участок улично – дорожной сети  
**Размеры** 1,2 × 1,8 м.  
**Количество сторон** 2  
**Размер задатка** 1600 руб.  
**Цена договора** 6166,06 руб.

**Лот № 84**

**Средство** рекламная конструкция  
**Адрес размещения** Димитровский мост  
**Место размещения** участок улично – дорожной сети  
**Размеры** 1,2 × 1,8 м.  
**Количество сторон** 2  
**Размер задатка** 1600 руб.  
**Цена договора** 6166,06 руб.

**Лот № 85**

**Средство** рекламная конструкция  
**Адрес размещения** ул. Челюскинцев, 15/1  
**Место размещения** участок улично – дорожной сети  
**Размеры** 1,2 × 1,8 м.  
**Количество сторон** 2  
**Размер задатка** 2500 руб.  
**Цена договора** 9865,69 руб.

**Лот № 86**

**Средство** рекламная конструкция  
**Адрес размещения** ул. Нарымская, 23  
**Место размещения** участок улично – дорожной сети  
**Размеры** 1,2 × 1,8 м.  
**Количество сторон** 2  
**Размер задатка** 2500 руб.  
**Цена договора** 9865,69 руб.

**Лот № 87**  
**Средство** рекламная конструкция  
**Адрес размещения** ул. Фабричная, 11  
**Место размещения** участок улично – дорожной сети  
**Размеры** 1,24 × 1,45 м.  
**Количество сторон** 2  
**Размер задатка** 1300 руб.  
**Цена договора** 5138,38 руб.

**Лот № 88**  
**Средство** рекламная конструкция  
**Адрес размещения** ул. Ленина, 10 а  
**Место размещения** участок улично – дорожной сети  
**Размеры** 0,8 × 1,2 м.  
**Количество сторон** 2  
**Размер задатка** 1400 руб.  
**Цена договора** 5480,94 руб.

**Лот № 89**  
**Средство** рекламная конструкция  
**Адрес размещения** Вокзальная магистраль, 13  
**Место размещения** участок улично – дорожной сети  
**Размеры** 0,9 × 1,0 м.  
**Количество сторон** 4  
**Размер задатка** 2100 руб.  
**Цена договора** 8221, 41руб.

**Лот № 90**  
**Средство** рекламная конструкция  
**Адрес размещения** ул. Челюскинцев, 46  
**Место размещения** участок улично – дорожной сети  
**Размеры** 1,24 × 1,45 м.  
**Количество сторон** 2  
**Размер задатка** 5200 руб.  
**Цена договора** 20553,52 руб.

**Лот № 91**  
**Средство** рекламная конструкция  
**Адрес размещения** ул. Советская, 33  
**Место размещения** участок улично – дорожной сети  
**Размеры** 1,2 × 1,8 м.  
**Количество сторон** 2

**Размер задатка** 1600 руб.  
**Цена договора** 6166,06 руб.

**Лот № 92**

**Средство** рекламная конструкция  
**Адрес размещения** Димитровский мост  
**Место размещения** участок улично – дорожной сети  
**Размеры** 1,2 × 1,8 м.  
**Количество сторон** 2  
**Размер задатка** 1600 руб.  
**Цена договора** 6166,06 руб.

**Лот № 93**

**Средство** рекламная конструкция  
**Адрес размещения** Димитровский мост  
**Место размещения** участок улично – дорожной сети  
**Размеры** 1,2 × 1,8 м.  
**Количество сторон** 2  
**Размер задатка** 1600 руб.  
**Цена договора** 6166,06 руб.

**Лот № 94**

**Средство** рекламная конструкция  
**Адрес размещения** ул. Ильича, 10  
**Место размещения** участок улично – дорожной сети  
**Размеры** 0,9 × 1,0 м.  
**Количество сторон** 4  
**Размер задатка** 1100 руб.  
**Цена договора** 4110,71 руб.

**Лот № 95**

**Средство** рекламная конструкция  
**Адрес размещения** ул. Арбузова – ул. Российская  
**Место размещения** участок улично – дорожной сети  
**Размеры** 0,9 × 1,0 м.  
**Количество сторон** 2  
**Размер задатка** 600 руб.  
**Цена договора** 2055,35 руб.

**Лот № 96**

**Средство** рекламная конструкция  
**Адрес размещения** ул. Арбузова, 5 (через дорогу)

**Место размещения** участок улично – дорожной сети  
**Размеры** 1,24 × 1,45 м.  
**Количество сторон** 2  
**Размер задатка** 2600 руб.  
**Цена договора** 10276,76 руб.

**Лот № 97**

**Средство** рекламная конструкция  
**Адрес размещения** ул. Арбузова, 6  
**Место размещения** участок улично – дорожной сети  
**Размеры** 1,24 × 1,45 м.  
**Количество сторон** 2  
**Размер задатка** 2600 руб.  
**Цена договора** 10276,76 руб.

**Лот № 98**

**Средство** рекламная конструкция  
**Адрес размещения** Старое шоссе, 83 а  
**Место размещения** участок улично – дорожной сети  
**Размеры** 7,5 × 2,5 м.  
**Количество сторон** 2  
**Размер задатка** 13400 руб.  
**Цена договора** 53524,8 руб.

**Лот № 99**

**Средство** рекламная конструкция  
**Адрес размещения** ул. Первомайская, 198  
**Место размещения** участок улично – дорожной сети  
**Размеры** 1,24 × 1,45 м.  
**Количество сторон** 2  
**Размер задатка** 3300 руб.  
**Цена договора** 12845,95 руб.

**Лот № 100**

**Средство** рекламная конструкция  
**Адрес размещения** ул. Крылова, 38  
**Место размещения** участок улично – дорожной сети  
**Размеры** 1,24 × 1,45 м.  
**Количество сторон** 2  
**Размер задатка** 1300 руб.  
**Цена договора** 5138,38 руб.



**Лот № 101**

**Средство** рекламная конструкция  
**Адрес размещения** Красный проспект, 9  
**Место размещения** участок улично – дорожной сети  
**Размеры** 0,9 × 1,0 м.  
**Количество сторон** 4  
**Размер задатка** 2600 руб.  
**Цена договора** 10276,76 руб.

**Лот № 102**

**Средство** рекламная конструкция  
**Адрес размещения** Красный проспект, 66- ул. Крылова, 7  
**Место размещения** участок улично – дорожной сети  
**Размеры** 0,9 × 1,0 м.  
**Количество сторон** 4  
**Размер задатка** 2600 руб.  
**Цена договора** 10276,76 руб.

**Лот № 103**

**Средство** рекламная конструкция  
**Адрес размещения** Красный проспект, 50 - ул. Романова  
**Место размещения** участок улично – дорожной сети  
**Размеры** 0,9 × 1,0 м.  
**Количество сторон** 4  
**Размер задатка** 2600 руб.  
**Цена договора** 10276,76 руб.

**Лот № 104**

**Средство** рекламная конструкция  
**Адрес размещения** Красный проспект, 35 – ул. Потанинская  
**Место размещения** участок улично – дорожной сети  
**Размеры** 0,9 × 1,0 м.  
**Количество сторон** 4  
**Размер задатка** 2600 руб.  
**Цена договора** 10276,76 руб.

**Лот № 105**

**Средство** рекламная конструкция  
**Адрес размещения** Красный проспект, 52 – ул. Фрунзе, 6  
**Место размещения** участок улично – дорожной сети  
**Размеры** 0,9 × 1,0 м.  
**Количество сторон** 4

**Размер задатка** 2600 руб.  
**Цена договора** 10276,76 руб.

**Лот № 106**

**Средство** рекламная конструкция  
**Адрес размещения** Красный проспект, 33 - ул. Потанинская  
**Место размещения** участок улично – дорожной сети  
**Размеры** 0,9 × 1,0 м.  
**Количество сторон** 4  
**Размер задатка** 2600 руб.  
**Цена договора** 10276,76 руб.

**Лот № 107**

**Средство** рекламная конструкция  
**Адрес размещения** Красный проспект, 13 – ул. Коммунистическая  
**Место размещения** участок улично – дорожной сети  
**Размеры** 0,9 × 1,0 м.  
**Количество сторон** 4  
**Размер задатка** 2600 руб.  
**Цена договора** 10276,76 руб.

**Лот № 108**

**Средство** рекламная конструкция  
**Адрес размещения** Красный проспект, 48 – ул. Романова  
**Место размещения** участок улично – дорожной сети  
**Размеры** 0,9 × 1,0 м.  
**Количество сторон** 4  
**Размер задатка** 2600 руб.  
**Цена договора** 10276,76руб.

**Лот № 109**

**Средство** рекламная конструкция  
**Адрес размещения** Красный проспект, 78 – ул. Достоевского,14  
**Место размещения** участок улично – дорожной сети  
**Размеры** 0,9 × 1,0 м.  
**Количество сторон** 4  
**Размер задатка** 2600 руб.  
**Цена договора** 10276,76 руб.

**Лот № 110**

**Средство** рекламная конструкция  
**Адрес размещения** ул. Державина, 9 – ул. Каменская

**Место размещения** участок улично – дорожной сети  
**Размеры** 0,9 × 1,0 м.  
**Количество сторон** 4  
**Размер задатка** 1300 руб.  
**Цена договора** 5138,38 руб.

**Лот № 111**

**Средство** рекламная конструкция  
**Адрес размещения** Красный проспект, 58 – ул. Державина  
**Место размещения** участок улично – дорожной сети  
**Размеры** 0,9 × 1,0 м.  
**Количество сторон** 4  
**Размер задатка** 2600 руб.  
**Цена договора** 10276,76 руб.

**Лот № 112**

**Средство** рекламная конструкция  
**Адрес размещения** ул. Д. Ковальчук, 1 – ул. Сухарная  
**Место размещения** участок улично – дорожной сети  
**Размеры** 1,24 × 1,45 м.  
**Количество сторон** 2  
**Размер задатка** 5200 руб.  
**Цена договора** 20553,52 руб.

**Лот № 113**

**Средство** рекламная конструкция  
**Адрес размещения** Красный проспект, 179/1 – ул. Северная  
**Место размещения** участок улично – дорожной сети  
**Размеры** 1,24 × 1,45 м.  
**Количество сторон** 2  
**Размер задатка** 5200 руб.  
**Цена договора** 20553,52 руб.

**Лот № 114**

**Средство** рекламная конструкция  
**Адрес размещения** Красный проспект, 57 – ул. Крылова  
**Место размещения** участок улично – дорожной сети  
**Размеры** 0,9 × 1,0 м.  
**Количество сторон** 4  
**Размер задатка** 2600 руб.  
**Цена договора** 10276,76 руб.

**Лот № 115**  
**Средство** рекламная конструкция  
**Адрес размещения** Красный проспект, 37 – ул. Романова  
**Место размещения** участок улично – дорожной сети  
**Размеры** 0,9 × 1,0 м.  
**Количество сторон** 4  
**Размер задатка** 2600 руб.  
**Цена договора** 10276,76 руб.

**Лот № 116**  
**Средство** рекламная конструкция  
**Адрес размещения** Красный проспект, 86 – ул. Писарева  
**Место размещения** участок улично – дорожной сети  
**Размеры** 0,9 × 1,0 м.  
**Количество сторон** 4  
**Размер задатка** 2600 руб.  
**Цена договора** 10276,76 руб.

**Лот № 117**  
**Средство** рекламная конструкция  
**Адрес размещения** Красный проспект, 13- ул. Октябрьская  
**Место размещения** участок улично – дорожной сети  
**Размеры** 0,9 × 1,0 м.  
**Количество сторон** 4  
**Размер задатка** 2600 руб.  
**Цена договора** 10276,76 руб.

**Лот № 118**  
**Средство** рекламная конструкция  
**Адрес размещения** ул. Д. Ковальчук, 238  
**Место размещения** участок улично – дорожной сети  
**Размеры** 1,24 × 1,45 м.  
**Количество сторон** 2  
**Размер задатка** 5200 руб.  
**Цена договора** 20553,52 руб.

**Лот № 119**  
**Средство** рекламная конструкция  
**Адрес размещения** Красный проспект, 77 б – ул. Писарева  
**Место размещения** участок улично – дорожной сети  
**Размеры** 0,9 × 1,0 м.  
**Количество сторон** 4

**Размер задатка** 2600 руб.  
**Цена договора** 10276,76 руб.

**Лот № 120**

**Средство** рекламная конструкция  
**Адрес размещения** Красный проспект, 44 – ул. Ядринцевская, 17  
**Место размещения** участок улично – дорожной сети  
**Размеры** 0,9 × 1,0 м.  
**Количество сторон** 4  
**Размер задатка** 2600 руб.  
**Цена договора** 10276,76 руб.

**Лот № 121**

**Средство** рекламная конструкция  
**Адрес размещения** Красный проспект, 30 (поворот на Октябрьскую магистраль)  
**Место размещения** участок улично – дорожной сети  
**Размеры** 0,9 × 1,0 м.  
**Количество сторон** 4  
**Размер задатка** 2600 руб.  
**Цена договора** 10276,76 руб.

**Лот № 122**

**Средство** рекламная конструкция  
**Адрес размещения** ул. Советская, - ул. Потанинская, 2  
**Место размещения** участок улично – дорожной сети  
**Размеры** 1,24 × 1,45 м.  
**Количество сторон** 2  
**Размер задатка** 2100 руб.  
**Цена договора** 8221,41 руб.

**Лот № 123**

**Средство** рекламная конструкция  
**Адрес размещения** Красный проспект, 220 к. 1  
**Место размещения** участок улично – дорожной сети  
**Размеры** 0,9 × 1,0 м.  
**Количество сторон** 4  
**Размер задатка** 2100 руб.  
**Цена договора** 8221,41 руб.

**Лот № 124**

**Средство** рекламная конструкция

**Адрес размещения** ул. М. Горького, 82 – ул. Серебrenниковская, 36  
**Место размещения** участок улично – дорожной сети  
**Размеры** 0,9 × 1,0 м.  
**Количество сторон** 4  
**Размер задатка** 2100 руб.  
**Цена договора** 8221,41 руб.

**Лот № 125**

**Средство** рекламная конструкция  
**Адрес размещения** Красный проспект, 220 к. 1  
**Место размещения** участок улично – дорожной сети  
**Размеры** 0,9 × 1,0 м.  
**Количество сторон** 4  
**Размер задатка** 2100 руб.  
**Цена договора** 8221,41 руб.

**Лот № 126**

**Средство** рекламная конструкция  
**Адрес размещения** Красный проспект, 68 – ул. Гоголя (вход на ст. метро)  
**Место размещения** участок улично – дорожной сети  
**Размеры** 0,9 × 1,0 м.  
**Количество сторон** 4  
**Размер задатка** 2600 руб.  
**Цена договора** 10276,76 руб.

**Лот № 127**

**Средство** рекламная конструкция  
**Адрес размещения** Красный проспект, 64 – ул. Крылова, 12  
**Место размещения** участок улично – дорожной сети  
**Размеры** 0,9 × 1,0 м.  
**Количество сторон** 4  
**Размер задатка** 2600 руб.  
**Цена договора** 10276,76 руб.

**Лот № 128**

**Средство** рекламная конструкция  
**Адрес размещения** Красный проспект, 39 – ул. Романова, 27  
**Место размещения** участок улично – дорожной сети  
**Размеры** 0,9 × 1,0 м.  
**Количество сторон** 4  
**Размер задатка** 2600 руб.  
**Цена договора** 10276,76 руб.

**Лот № 129**

**Средство** рекламная конструкция  
**Адрес размещения** Красный проспект, 11- ул. Коммунистическая, 44  
**Место размещения** участок улично – дорожной сети  
**Размеры** 0,9 × 1,0 м.  
**Количество сторон** 4  
**Размер задатка** 2600 руб.  
**Цена договора** 10276,76 руб.

**Лот № 130**

**Средство** рекламная конструкция  
**Адрес размещения** Красный проспект, 70 – ул. Гоголя  
**Место размещения** участок улично – дорожной сети  
**Размеры** 0,9 × 1,0 м.  
**Количество сторон** 4  
**Размер задатка** 2600 руб.  
**Цена договора** 10276,76 руб.

**Лот № 131**

**Средство** рекламная конструкция  
**Адрес размещения** Красный проспект, 26 – ул. Октябрьская, 50  
**Место размещения** участок улично – дорожной сети  
**Размеры** 0,9 × 1,0 м.  
**Количество сторон** 4  
**Размер задатка** 2600 руб.  
**Цена договора** 10276,76 руб.

**Лот № 132**

**Средство** рекламная конструкция  
**Адрес размещения** Красный проспект, 42 а – ул. Ядринцевская, 14  
**Место размещения** участок улично – дорожной сети  
**Размеры** 0,9 × 1,0 м.  
**Количество сторон** 4  
**Размер задатка** 2600 руб.  
**Цена договора** 10276,76 руб.

**Лот № 133**

**Средство** рекламная конструкция  
**Адрес размещения** Красный проспект, 54 – ул. Фрунзе  
**Место размещения** участок улично – дорожной сети  
**Размеры** 0,9 × 1,0 м.

**Количество сторон** 4  
**Размер задатка** 2600 руб.  
**Цена договора** 10276,76 руб.

**Лот № 134**

**Средство** рекламная конструкция  
**Адрес размещения** Красный проспект, 47 – ул. Фрунзе  
**Место размещения** участок улично – дорожной сети  
**Размеры** 0,9 × 1,0 м.  
**Количество сторон** 4  
**Размер задатка** 2600 руб.  
**Цена договора** 10276,76 руб.

**Лот № 135**

**Средство** рекламная конструкция  
**Адрес размещения** Красный проспект, 24 – ул. Коммунистическая  
**Место размещения** участок улично – дорожной сети  
**Размеры** 0,9 × 1,0 м.  
**Количество сторон** 4  
**Размер задатка** 2600 руб.  
**Цена договора** 10276,76 руб.

**Лот № 136**

**Средство** рекламная конструкция  
**Адрес размещения** Красный проспект, 49 – ул. Фрунзе  
**Место размещения** участок улично – дорожной сети  
**Размеры** 0,9 × 1,0 м.  
**Количество сторон** 4  
**Размер задатка** 2600 руб.  
**Цена договора** 10276,76 руб.

**Лот № 137**

**Средство** рекламная конструкция  
**Адрес размещения** Красный проспект, 34 – ул. Депутатская  
(вход на ст. метро)  
**Место размещения** участок улично – дорожной сети  
**Размеры** 0,8 × 1,2 м.  
**Количество сторон** 2  
**Размер задатка** 1400 руб.  
**Цена договора** 5480,94 руб.



**Лот № 138**

<b>Средство</b>	рекламная конструкция
<b>Адрес размещения</b>	Красный проспект, 218
<b>Место размещения</b>	участок улично – дорожной сети
<b>Размеры</b>	0,9 × 1,0 м.
<b>Количество сторон</b>	2
<b>Размер задатка</b>	1100 руб.
<b>Цена договора</b>	4110,71 руб.

**Лот № 139**

<b>Средство</b>	рекламная конструкция
<b>Адрес размещения</b>	Красный проспект, 169/2
<b>Место размещения</b>	участок улично – дорожной сети
<b>Размеры</b>	0,9 × 1,0 м.
<b>Количество сторон</b>	2
<b>Размер задатка</b>	1100 руб.
<b>Цена договора</b>	4110,71 руб.

**Лот № 140**

<b>Средство</b>	рекламная конструкция
<b>Адрес размещения</b>	Красный проспект, 15
<b>Место размещения</b>	участок улично – дорожной сети
<b>Размеры</b>	1,4 × 3,0 м.
<b>Количество сторон</b>	3
<b>Размер задатка</b>	9000 руб.
<b>Цена договора</b>	35968,67 руб.

**Лот № 141**

<b>Средство</b>	рекламная конструкция
<b>Адрес размещения</b>	ул. Фрунзе, 124
<b>Место размещения</b>	участок улично – дорожной сети
<b>Размеры</b>	1,24 × 1,45 м.
<b>Количество сторон</b>	2
<b>Размер задатка</b>	2400 руб.
<b>Цена договора</b>	9591,64 руб.

**Лот № 142**

<b>Средство</b>	рекламная конструкция
<b>Адрес размещения</b>	ул. Писарева – ул. Советская, 64
<b>Место размещения</b>	участок улично – дорожной сети
<b>Размеры</b>	1,2 × 1,8 м.
<b>Количество сторон</b>	2

**Размер задатка** 2500 руб.  
**Цена договора** 9865,69 руб.

**Лот № 143**

**Средство** рекламная конструкция  
**Адрес размещения** ул. Ленина, 5  
**Место размещения** участок улично – дорожной сети  
**Размеры** 1,0 × 10,0 м.  
**Количество сторон** 2  
**Размер задатка** 35700 руб.  
**Цена договора** 142732,8 руб.

**Лот № 144**

**Средство** рекламная конструкция  
**Адрес размещения** ул. Гоголя, 14  
**Место размещения** участок улично – дорожной сети  
**Размеры** 1,0 × 10,0 м.  
**Количество сторон** 2  
**Размер задатка** 35700 руб.  
**Цена договора** 142732,8 руб.

**Лот № 145**

**Средство** рекламная конструкция  
**Адрес размещения** ул. Гоголя, 15  
**Место размещения** участок улично – дорожной сети  
**Размеры** 1,0 × 10,0 м.  
**Количество сторон** 2  
**Размер задатка** 35700 руб.  
**Цена договора** 142732,8 руб.

**Лот № 146**

**Средство** рекламная конструкция  
**Адрес размещения** ул. Гоголя, 1  
**Место размещения** участок улично – дорожной сети  
**Размеры** 1,0 × 10,0 м.  
**Количество сторон** 2  
**Размер задатка** 35700 руб.  
**Цена договора** 142732,8 руб.

**Лот № 147**

**Средство** рекламная конструкция  
**Адрес размещения** ул. Ленина, 3

**Место размещения** участок улично – дорожной сети  
**Размеры** 1,0 × 10,0 м.  
**Количество сторон** 2  
**Размер задатка** 35700 руб.  
**Цена договора** 142732,8 руб.

**Лот № 148**

**Средство** рекламная конструкция  
**Адрес размещения** ул. Гоголя, 8  
**Место размещения** участок улично – дорожной сети  
**Размеры** 1,0 × 10,0 м.  
**Количество сторон** 2  
**Размер задатка** 35700 руб.  
**Цена договора** 142732,8 руб.

**Лот № 149**

**Средство** рекламная конструкция  
**Адрес размещения** ул. М. Горького, 66  
**Место размещения** участок улично – дорожной сети  
**Размеры** 1,0 × 10,0 м.  
**Количество сторон** 2  
**Размер задатка** 28600 руб.  
**Цена договора** 114186,24 руб.

**Лот № 150**

**Средство** рекламная конструкция  
**Адрес размещения** ул. Фрунзе, 4  
**Место размещения** участок улично – дорожной сети  
**Размеры** 1,0 × 10,0 м.  
**Количество сторон** 2  
**Размер задатка** 28600 руб.  
**Цена договора** 114186,24 руб.

**Лот № 151**

**Средство** рекламная конструкция  
**Адрес размещения** ул. Ленина, 24 – проспект Димитрова  
**Место размещения** участок улично – дорожной сети  
**Размеры** 1,0 × 10,0 м.  
**Количество сторон** 2  
**Размер задатка** 28600 руб.  
**Цена договора** 114186,24 руб.

**Лот № 152**

<b>Средство</b>	рекламная конструкция
<b>Адрес размещения</b>	Вокзальная магистраль, 4 а – ул. Сибирская
<b>Место размещения</b>	участок улично – дорожной сети
<b>Размеры</b>	1,0 × 10,0 м.
<b>Количество сторон</b>	2
<b>Размер задатка</b>	28600 руб.
<b>Цена договора</b>	114186,24 руб.

**Лот № 153**

<b>Средство</b>	рекламная конструкция
<b>Адрес размещения</b>	Вокзальная магистраль, 8 а
<b>Место размещения</b>	участок улично – дорожной сети
<b>Размеры</b>	1,0 × 10,0 м.
<b>Количество сторон</b>	2
<b>Размер задатка</b>	28600 руб.
<b>Цена договора</b>	114186,24 руб.

**Лот № 154**

<b>Средство</b>	рекламная конструкция
<b>Адрес размещения</b>	Вокзальная магистраль, 16 – ул. Советская, 37
<b>Место размещения</b>	участок улично – дорожной сети
<b>Размеры</b>	1,0 × 10,0 м.
<b>Количество сторон</b>	2
<b>Размер задатка</b>	28600 руб.
<b>Цена договора</b>	114186,24 руб.

**Лот № 155**

<b>Средство</b>	рекламная конструкция
<b>Адрес размещения</b>	ул. Фрунзе, 3 – ул. Советская
<b>Место размещения</b>	участок улично – дорожной сети
<b>Размеры</b>	1,0 × 10,0 м.
<b>Количество сторон</b>	2
<b>Размер задатка</b>	28600 руб.
<b>Цена договора</b>	114186,24 руб.

**Лот № 156**

<b>Средство</b>	рекламная конструкция
<b>Адрес размещения</b>	ул. Челюскинцев, 18/1
<b>Место размещения</b>	участок улично – дорожной сети
<b>Размеры</b>	1,0 × 10,0 м.
<b>Количество сторон</b>	2

**Размер задатка** 28600 руб.  
**Цена договора** 114186,24 руб.

**Лот № 157**

**Средство** рекламная конструкция  
**Адрес размещения** Вокзальная магистраль, 2 – ул. Ленина  
**Место размещения** участок улично – дорожной сети  
**Размеры** 1,0 × 10,0 м.  
**Количество сторон** 2  
**Размер задатка** 28600 руб.  
**Цена договора** 114186,24 руб.

**Лот № 158**

**Средство** рекламная конструкция  
**Адрес размещения** Вокзальная магистраль – ул. Ленина, 59  
**Место размещения** участок улично – дорожной сети  
**Размеры** 1,0 × 10,0 м.  
**Количество сторон** 2  
**Размер задатка** 28600 руб.  
**Цена договора** 114186,24 руб.

**Лот № 159**

**Средство** рекламная конструкция  
**Адрес размещения** ул. Челюскинцев, 15 а  
**Место размещения** участок улично – дорожной сети  
**Размеры** 1,0 × 10,0 м.  
**Количество сторон** 2  
**Размер задатка** 28600 руб.  
**Цена договора** 114186,24 руб.

**Лот № 160**

**Средство** рекламная конструкция  
**Адрес размещения** ул. Челюскинцев, 44  
**Место размещения** участок улично – дорожной сети  
**Размеры** 1,0 × 10,0 м.  
**Количество сторон** 2  
**Размер задатка** 28600 руб.  
**Цена договора** 114186,24 руб.

**Лот № 161**

**Средство** рекламная конструкция  
**Адрес размещения** Вокзальная магистраль, 8 б

**Место размещения** участок улично – дорожной сети  
**Размеры** 1,0 × 10,0 м.  
**Количество сторон** 2  
**Размер задатка** 28600 руб.  
**Цена договора** 114186,24 руб.

**Лот № 162**

**Средство** рекламная конструкция  
**Адрес размещения** Вокзальная магистраль, 10/1 (напротив ЦУМа)  
**Место размещения** участок улично – дорожной сети  
**Размеры** 1,0 × 10,0 м.  
**Количество сторон** 2  
**Размер задатка** 28600 руб.  
**Цена договора** 114186,24 руб.

**Лот № 163**

**Средство** рекламная конструкция  
**Адрес размещения** проспект Димитрова, 6 - Вокзальная магистраль, 10  
**Место размещения** участок улично – дорожной сети  
**Размеры** 1,0 × 10,0 м.  
**Количество сторон** 2  
**Размер задатка** 28600 руб.  
**Цена договора** 114186,24 руб.

**Лот № 164**

**Средство** рекламная конструкция  
**Адрес размещения** ул. Челюскинцев, 21 – ул. Нарымская  
**Место размещения** участок улично – дорожной сети  
**Размеры** 1,0 × 10,0 м.  
**Количество сторон** 1  
**Размер задатка** 17900 руб.  
**Цена договора** 71366,4 руб.

**Лот № 165**

**Средство** рекламная конструкция  
**Адрес размещения** Красный проспект, 68 – ул. Гоголя  
**Место размещения** участок улично – дорожной сети  
**Размеры** 1,0 × 10,0 м.  
**Количество сторон** 1  
**Размер задатка** 17900 руб.  
**Цена договора** 71366,4 руб.

**Лот № 166**  
**Средство** рекламная конструкция  
**Адрес размещения** ул. Советская, 37  
**Место размещения** участок улично – дорожной сети  
**Размеры** 1,0 × 10,0 м.  
**Количество сторон** 1  
**Размер задатка** 17900 руб.  
**Цена договора** 71366,4 руб.

**Лот № 167**  
**Средство** рекламная конструкция  
**Адрес размещения** ул. Советская, 81 – ул. Гоголя, 2  
**Место размещения** участок улично – дорожной сети  
**Размеры** 1,0 × 10,0 м.  
**Количество сторон** 1  
**Размер задатка** 17900 руб.  
**Цена договора** 71366,4 руб.

**Лот № 168**  
**Средство** рекламная конструкция  
**Адрес размещения** ул. Тимирязева, 77  
**Место размещения** павильон  
**Размеры** 1,87 × 2,22 м.  
**Количество сторон** 1  
**Размер задатка** 3000 руб.  
**Цена договора** 11846,82 руб.

**Лот № 169**  
**Средство** рекламная конструкция  
**Адрес размещения** ул. Кубовая, 103/2  
**Место размещения** участок улично – дорожной сети  
**Размеры** 1,2 × 1,8 м.  
**Количество сторон** 2  
**Размер задатка** 1300 руб.  
**Цена договора** 4932,85 руб.

**Лот № 170**  
**Средство** рекламная конструкция  
**Адрес размещения** ул. Кубовая, 103/2  
**Место размещения** участок улично – дорожной сети  
**Размеры** 1,2 × 1,8 м.  
**Количество сторон** 2

**Размер задатка** 1300 руб.  
**Цена договора** 4932,85 руб.

**Лот № 171**

**Средство** рекламная конструкция  
**Адрес размещения** ул. Кубовая, 103/2  
**Место размещения** участок улично – дорожной сети  
**Размеры** 1,2 × 1,8 м.  
**Количество сторон** 2  
**Размер задатка** 1300 руб.  
**Цена договора** 4932,85 руб.

**Лот № 172**

**Средство** рекламная конструкция  
**Адрес размещения** ул. Кубовая, 103/2  
**Место размещения** участок улично – дорожной сети  
**Размеры** 1,2 × 1,8 м.  
**Количество сторон** 2  
**Размер задатка** 1300 руб.  
**Цена договора** 4932,85 руб.

**Лот № 173**

**Средство** рекламная конструкция  
**Адрес размещения** ул. Владимировская, 13  
**Место размещения** участок улично – дорожной сети  
**Размеры** 1,24 × 1,45 м.  
**Количество сторон** 2  
**Размер задатка** 1300 руб.  
**Цена договора** 5138,38 руб.

**Лот № 174**

**Средство** рекламная конструкция  
**Адрес размещения** ул. Ипподромская – пл. Инженера Будагова  
**Место размещения** участок улично – дорожной сети  
**Размеры** 3,0 × 12,0 м.  
**Количество сторон** 1  
**Размер задатка** 24000 руб.  
**Цена договора** 95916,44 руб.



### **Порядок ознакомления претендентов с процедурой и условиями конкурса:**

Извещение о проведении конкурса и конкурсная документация размещены на сайте [www.novo-sibirsk.ru](http://www.novo-sibirsk.ru). С условиями конкурса также можно ознакомиться по адресу г. Новосибирск, Вокзальная магистраль, 16, к. 508.

### **Перечень документов, необходимый для участия в конкурсе:**

1. Заявка на участие в конкурсе;
2. Копия свидетельства о государственной регистрации юридического лица (свидетельство о государственной регистрации в качестве индивидуального предпринимателя);
3. Платежный документ о внесении задатка;
4. Доверенность;
5. Конкурсное предложение в запечатанном конверте;
6. Проект рекламной конструкции и ее территориального размещения, содержащий сведения о территориальном размещении, внешнем виде и технических параметрах рекламной конструкции, в том числе фотомонтаж рекламной конструкции в предполагаемом месте размещения, эскиз информационного поля с указанием размеров, план размещения рекламной конструкции (для отдельно стоящих рекламных конструкций – выполненный на топографической основе в М 1:500) с привязкой на местности с указанием расстояния до других рядом стоящих объектов (знаков дорожного движения, зданий, сооружений и т.д.) на расстоянии 100 м до и после объекта (для отдельно стоящих рекламных конструкций), с указанием расстояния до размещенных рекламных конструкций на отдельном конструктивном элементе здания, строения, сооружения (для рекламных конструкций, размещаемых на зданиях, строениях, сооружениях);
7. Заключение специализированной организации о соответствии проекта рекламной конструкции и ее территориального размещения строительным нормам и правилам, ГОСТам, ПУЭ, техническим регламентам и иным нормативным правовым актам, содержащим требования для конструкций соответствующего типа;
8. Документ, удостоверяющий личность претендента (представителя претендента).

**Сроки и порядок внесения задатка:** Задаток вносится претендентом на счет департамента финансов и налоговой политики мэрии города Новосибирска в срок с 11.05.2017 по 09.06.2017.

Реквизиты для перечисления задатка

Получатель: ДФинНП мэрии (МКУ «ГЦНР»). л/счет 730.01.002.3)

ИНН 5407216531

КПП 540701001

Счет получателя: 40302810100045000002

Банк получателя: Сибирское ГУ Банка России г. Новосибирск

БИК банка 045004001

КБК 73000000000000000180

ОКТМО 50701000

Начальная (минимальная) цена на каждое рекламное место определяется в соответствии с формулой в Приложении 7 к Правилам распространения наружной рекламы и информации в городе Новосибирске, принятых решением городского Совета от 25.10.2006 № 372 (в данную сумму включен НДС 18 %). Размер базового тарифа одного квадратного метра рекламной площади (БТ) составляет 336 рублей. По результатам конкурса размер базового тарифа может быть увеличен.

**В конкурсном предложении участник конкурса указывает цену договора за двенадцать месяцев.**

Условия договора, заключаемого по результатам конкурса, изложены в Приложении 5 к Правилам распространения наружной рекламы и информации в городе Новосибирске, принятым решением городского Совета от 25.10.2006 № 372.

**Место и срок приема заявок:** г. Новосибирск, ул. Вокзальная магистраль, 16, к. 508, с даты опубликования извещения по 9 июня 2017 года понедельник-четверг с 9-00 до 13-00, с 14-00 до 17-30, пятница с 9-00 до 13-00.

**Определение победителя осуществляется на основании следующих критериев:**

- а) цена договора (значимость критерия – 60 %);
- б) архитектурно-художественное оформление места размещения рекламной конструкции и благоустройство территории в соответствии с проектом рекламной конструкции (значимость критерия – 20 %);
- в) праздничное оформление (значимость критерия – 20 %).

**Результаты конкурса** публикуются в Бюллетене органов местного самоуправления города Новосибирска и размещаются на сайте [www.novo-sibirsk.ru](http://www.novo-sibirsk.ru). Договор с победителем конкурса заключается не позднее 14 дней после завершения конкурса и оформления протокола.

**Ответственное лицо:** Сарнова Олеся Владимировна тел. 2177320, факс 2220386, г. Новосибирск, ул. Вокзальная магистраль, 16, к. 508.

Результаты проведения конкурса на право заключения договора на установку и эксплуатацию рекламной конструкции  
(3 мая 2017)

**Лот № 1** (рекламная конструкция, Толмачевская ул. 23а, 2×3×2). По решению конкурсной комиссии конкурс признан несостоявшимся, в связи с подачей менее двух заявок на участие в конкурсе. Договор на установку и эксплуатацию рекламной конструкции заключается с единственным участником конкурса, индивидуальным предпринимателем А. С. Шейко.

**Лот № 2** (рекламная конструкция, адрес размещения Орджоникидзе ул. 18, 3×6×6). По решению конкурсной комиссии конкурс признан несостоявшимся, в связи с подачей менее двух заявок на участие в конкурсе. Договор на установку и эксплуатацию рекламной конструкции заключается с единственным участником конкурса, ООО «РИМ-С».

**Лот № 3** (рекламная конструкция, адрес размещения Гусинобродское шоссе, 2,25×8×2). По решению конкурсной комиссии конкурс признан несостоявшимся, в связи с подачей менее двух заявок на участие в конкурсе. Договор на установку и эксплуатацию рекламной конструкции заключается с единственным участником конкурса, ООО «Грифон».

**Лот № 4** (рекламная конструкция, адрес размещения Лейтенанта Амосова 64, 1×5,24×2). По решению конкурсной комиссии конкурс признан несостоявшимся, в связи с подачей менее двух заявок на участие в конкурсе. Договор на установку и эксплуатацию рекламной конструкции заключается с единственным участником конкурса, Банк ВТЮ 24 (ПАО).

**Лот № 5** (рекламная конструкция, адрес размещения Лейтенанта Амосова 64, 0,98×7,2×1). По решению конкурсной комиссии конкурс признан несостоявшимся, в связи с подачей менее двух заявок на участие в конкурсе. Договор на установку и эксплуатацию рекламной конструкции заключается с единственным участником конкурса, Банк ВТЮ 24 (ПАО).

**Лот № 6** (рекламная конструкция, адрес размещения Никитина ул. 62, 0,65×0,85×2). По решению конкурсной комиссии конкурс признан несостоявшимся, в связи с подачей менее двух заявок на участие в конкурсе. Договор на установку и эксплуатацию рекламной конструкции заключается с единственным участником конкурса, ООО ТД «Торговая площадь».

**Лот № 7** (рекламная конструкция, адрес размещения Никитина ул. 62, 1,13×4,7×1). По решению конкурсной комиссии конкурс признан несостоявшимся, в связи с подачей менее двух заявок на участие в конкурсе. Договор на установку

и эксплуатацию рекламной конструкции заключается с единственным участником конкурса, ООО ТД «Торговая площадь».

**Лот № 8** (рекламная конструкция, адрес размещения Никитина ул. 62, 0,65×0,85×2). По решению конкурсной комиссии конкурс признан несостоявшимся, в связи с подачей менее двух заявок на участие в конкурсе. Договор на установку и эксплуатацию рекламной конструкции заключается с единственным участником конкурса, ООО ТД «Торговая площадь».

**Лот № 9** (рекламная конструкция, адрес размещения Орджоникидзе ул. 33, 0,3×3,9×1). По решению конкурсной комиссии конкурс признан несостоявшимся, в связи с подачей менее двух заявок на участие в конкурсе. Договор на установку и эксплуатацию рекламной конструкции заключается с единственным участником конкурса, Банк «Левобережный» (ПАО).

**Лот № 10** (рекламная конструкция, адрес размещения Орджоникидзе ул. 33, 0,7×1×1). По решению конкурсной комиссии конкурс признан несостоявшимся, в связи с подачей менее двух заявок на участие в конкурсе. Договор на установку и эксплуатацию рекламной конструкции заключается с единственным участником конкурса, Банк «Левобережный» (ПАО).

**Лот № 11** (рекламная конструкция, адрес размещения Челюскинцев ул. 44/2, 0,6×0,75×1). По решению конкурсной комиссии конкурс признан несостоявшимся, в связи с подачей менее двух заявок на участие в конкурсе. Договор на установку и эксплуатацию рекламной конструкции заключается с единственным участником конкурса, Банк «Левобережный» (ПАО).

**Лот № 12** (рекламная конструкция, адрес размещения Челюскинцев ул. 44/2, 0,6×0,75×1). По решению конкурсной комиссии конкурс признан несостоявшимся, в связи с подачей менее двух заявок на участие в конкурсе. Договор на установку и эксплуатацию рекламной конструкции заключается с единственным участником конкурса, Банк «Левобережный» (ПАО).

**Лот № 13** (рекламная конструкция, адрес размещения Челюскинцев ул. 44/2, 0,95×1,3×1). По решению конкурсной комиссии конкурс признан несостоявшимся, в связи с подачей менее двух заявок на участие в конкурсе. Договор на установку и эксплуатацию рекламной конструкции заключается с единственным участником конкурса, Банк «Левобережный» (ПАО).

**Лот № 14** (рекламная конструкция, адрес размещения Дуси Ковальчук ул. 73, 1×2,4×1). По решению конкурсной комиссии конкурс признан несостоявшимся, в связи с подачей менее двух заявок на участие в конкурсе. Договор на установку

и эксплуатацию рекламной конструкции заключается с единственным участником конкурса, ООО «Компани-С».

**Лот № 15** (рекламная конструкция, адрес размещения Дзержинского проспект 44, 0,5×2,5×1). По решению конкурсной комиссии конкурс признан несостоявшимся, в связи с подачей менее двух заявок на участие в конкурсе. Договор на установку и эксплуатацию рекламной конструкции заключается с единственным участником конкурса, ПАО «БИНБАНК».

**Лот № 16** (рекламная конструкция, адрес размещения Дзержинского проспект 44, 0,2×0,6×1). По решению конкурсной комиссии конкурс признан несостоявшимся, в связи с подачей менее двух заявок на участие в конкурсе. Договор на установку и эксплуатацию рекламной конструкции заключается с единственным участником конкурса, ПАО «БИНБАНК».

**Лот № 17** (рекламная конструкция, адрес размещения Советская ул. 5, 0,9×13,5×1). По решению конкурсной комиссии конкурс признан несостоявшимся, в связи с подачей менее двух заявок на участие в конкурсе. Договор на установку и эксплуатацию рекламной конструкции заключается с единственным участником конкурса, ПАО «РОСБАНК».

**Лот № 18** (рекламная конструкция, адрес размещения Советская ул. 5, 0,8×1,08×2). По решению конкурсной комиссии конкурс признан несостоявшимся, в связи с подачей менее двух заявок на участие в конкурсе. Договор на установку и эксплуатацию рекламной конструкции заключается с единственным участником конкурса, ПАО «РОСБАНК».

**Лот № 19** (рекламная конструкция, адрес размещения Фрунзе ул. 4, 0,56×1×2). По решению конкурсной комиссии конкурс признан несостоявшимся, в связи с подачей менее двух заявок на участие в конкурсе. Договор на установку и эксплуатацию рекламной конструкции заключается с единственным участником конкурса, ООО «Бурундук».

**Лот № 20** (рекламная конструкция, адрес размещения Фрунзе ул. 4, 0,71×4,49×1). По решению конкурсной комиссии конкурс признан несостоявшимся, в связи с подачей менее двух заявок на участие в конкурсе. Договор на установку и эксплуатацию рекламной конструкции заключается с единственным участником конкурса, ООО «Бурундук».

**Лот № 21** (рекламная конструкция, адрес размещения Хилокская ул. 9, 1,5×5,5×1). По решению конкурсной комиссии конкурс признан несостоявшимся, в связи с подачей менее двух заявок на участие в конкурсе. Договор на установку

и эксплуатацию рекламной конструкции заключается с единственным участником конкурса, ООО «Азия Авто Сибирь».

**Лот № 22** (рекламная конструкция, адрес размещения Хилокская ул. 9, 1×3×2). По решению конкурсной комиссии конкурс признан несостоявшимся, в связи с подачей менее двух заявок на участие в конкурсе. Договор на установку и эксплуатацию рекламной конструкции заключается с единственным участником конкурса, ООО «Азия Авто Сибирь».

**Лот № 23** (рекламная конструкция, адрес размещения Хилокская ул. 9, 1×3×2). По решению конкурсной комиссии конкурс признан несостоявшимся, в связи с подачей менее двух заявок на участие в конкурсе. Договор на установку и эксплуатацию рекламной конструкции заключается с единственным участником конкурса, ООО «Азия Авто Сибирь».

**Лот № 24** (рекламная конструкция, адрес размещения Хилокская ул. 9, 1×3×2). По решению конкурсной комиссии конкурс признан несостоявшимся, в связи с подачей менее двух заявок на участие в конкурсе. Договор на установку и эксплуатацию рекламной конструкции заключается с единственным участником конкурса, ООО «Азия Авто Сибирь».

**Лот № 25** (рекламная конструкция, Богдана Хмельницкого ул. 75/1, 2,5×7,5×2). По решению конкурсной комиссии конкурс признан несостоявшимся, в связи с подачей менее двух заявок на участие в конкурсе. Договор на установку и эксплуатацию рекламной конструкции заключается с единственным участником конкурса, ООО «Синглет».

**Лот № 26** (рекламная конструкция, адрес размещения Ленина ул. 3, 0,45×2,6×1). По решению конкурсной комиссии конкурс признан несостоявшимся, в связи с подачей менее двух заявок на участие в конкурсе. Договор на установку и эксплуатацию рекламной конструкции заключается с единственным участником конкурса, индивидуальным предпринимателем К. Г. Келейниковым.

**Лот № 27** (рекламная конструкция, адрес размещения Ленина ул. 3, 0,65×1,5×1). По решению конкурсной комиссии конкурс признан несостоявшимся, в связи с подачей менее двух заявок на участие в конкурсе. Договор на установку и эксплуатацию рекламной конструкции заключается с единственным участником конкурса, индивидуальным предпринимателем К. Г. Келейниковым.

**Лот № 28** (рекламная конструкция, адрес размещения Гоголя ул. 43/1, 1,1×7,15×1). По решению конкурсной комиссии конкурс признан несостоявшимся, в связи с подачей менее двух заявок на участие в конкурсе. Договор на установку и эксплуатацию

цию рекламной конструкции заключается с единственным участником конкурса, индивидуальным предпринимателем М. В. Андросовым.

**Лот № 29** (рекламная конструкция, адрес размещения Большевистская ул. 229, 3×12×1). По решению конкурсной комиссии конкурс признан несостоявшимся, в связи с подачей менее двух заявок на участие в конкурсе. Договор на установку и эксплуатацию рекламной конструкции заключается с единственным участником конкурса, ООО «ГК «АБЛ».

**Лот № 30** (рекламная конструкция, адрес размещения Большевистская ул. 229, 3×12×1). По решению конкурсной комиссии конкурс признан несостоявшимся, в связи с подачей менее двух заявок на участие в конкурсе. Договор на установку и эксплуатацию рекламной конструкции заключается с единственным участником конкурса, ООО «ГК «АБЛ».

**Лот № 31** (рекламная конструкция, адрес размещения Большевистская ул. 229, 3×12×1). По решению конкурсной комиссии конкурс признан несостоявшимся, в связи с подачей менее двух заявок на участие в конкурсе. Договор на установку и эксплуатацию рекламной конструкции заключается с единственным участником конкурса, ООО «ГК «АБЛ».

**Лот № 32** (рекламная конструкция, адрес размещения Большевистская ул. 229, 3×12×1). По решению конкурсной комиссии конкурс признан несостоявшимся, в связи с подачей менее двух заявок на участие в конкурсе. Договор на установку и эксплуатацию рекламной конструкции заключается с единственным участником конкурса, ООО «ГК «АБЛ».

**Лот № 33** (рекламная конструкция, адрес размещения Ипподромская ул. 49, 3×12×1). По решению конкурсной комиссии конкурс признан несостоявшимся, в связи с подачей менее двух заявок на участие в конкурсе. Договор на установку и эксплуатацию рекламной конструкции заключается с единственным участником конкурса, ООО «ГК «АБЛ».

**Лот № 34** (рекламная конструкция, адрес размещения Ипподромская ул. 34, 3×12×1). По решению конкурсной комиссии конкурс признан несостоявшимся, в связи с подачей менее двух заявок на участие в конкурсе. Договор на установку и эксплуатацию рекламной конструкции заключается с единственным участником конкурса, ООО «ГК «АБЛ».

**Лот № 35** (рекламная конструкция, адрес размещения Красный проспект 73, 3×6×2). По решению конкурсной комиссии конкурс признан несостоявшимся, в связи с подачей менее двух заявок на участие в конкурсе. Договор на установку

и эксплуатацию рекламной конструкции заключается с единственным участником конкурса, ООО «ГК «АБЛ».

**Лот № 36** (рекламная конструкция, адрес размещения Фрунзе ул. 9, 3×6×2). По решению конкурсной комиссии конкурс признан несостоявшимся, в связи с подачей менее двух заявок на участие в конкурсе. Договор на установку и эксплуатацию рекламной конструкции заключается с единственным участником конкурса, ООО «ГК «АБЛ».

**Лот № 37** (рекламная конструкция, адрес размещения Октябрьская магистраль, 3×6×2). По решению конкурсной комиссии конкурс признан несостоявшимся, в связи с подачей менее двух заявок на участие в конкурсе. Договор на установку и эксплуатацию рекламной конструкции заключается с единственным участником конкурса, ООО «ГК «АБЛ».

**Лот № 38** (рекламная конструкция, адрес размещения Кропоткина ул. 263, 3×6×2). По решению конкурсной комиссии конкурс признан несостоявшимся, в связи с подачей менее двух заявок на участие в конкурсе. Договор на установку и эксплуатацию рекламной конструкции заключается с единственным участником конкурса, ООО «ГК «АБЛ».

**Лот № 39** (рекламная конструкция, адрес размещения Большевицкая ул., 3×6×1). По решению конкурсной комиссии конкурс признан несостоявшимся, в связи с подачей менее двух заявок на участие в конкурсе. Договор на установку и эксплуатацию рекламной конструкции заключается с единственным участником конкурса, ООО «ГК «АБЛ».

**Лот № 40** (рекламная конструкция, адрес размещения Большевицкая ул., 3×6×1). По решению конкурсной комиссии конкурс признан несостоявшимся, в связи с подачей менее двух заявок на участие в конкурсе. Договор на установку и эксплуатацию рекламной конструкции заключается с единственным участником конкурса, ООО «ГК «АБЛ».

**Лот № 41** (рекламная конструкция, адрес размещения Большевицкая ул., 3×6×1). По решению конкурсной комиссии конкурс признан несостоявшимся, в связи с подачей менее двух заявок на участие в конкурсе. Договор на установку и эксплуатацию рекламной конструкции заключается с единственным участником конкурса, ООО «ГК «АБЛ».

**Лот № 42** (рекламная конструкция, адрес размещения Большевицкая ул., 3×6×1). По решению конкурсной комиссии конкурс признан несостоявшимся, в связи с подачей менее двух заявок на участие в конкурсе. Договор на установку



и эксплуатацию рекламной конструкции заключается с единственным участником конкурса, ООО «ГК «АБЛ».

**Лот № 43** (рекламная конструкция, адрес размещения Большевистская ул. (Коммунальный мост со стороны Автовокзала (средний)), 3×6×1). По решению конкурсной комиссии конкурс признан несостоявшимся, в связи с подачей менее двух заявок на участие в конкурсе. Договор на установку и эксплуатацию рекламной конструкции заключается с единственным участником конкурса, ООО «ГК «АБЛ».

**Лот № 43** (рекламная конструкция, адрес размещения Большевистская ул. (со стороны Автовокзала (левый)), 3×6×1). По решению конкурсной комиссии конкурс признан несостоявшимся, в связи с подачей менее двух заявок на участие в конкурсе. Договор на установку и эксплуатацию рекламной конструкции заключается с единственным участником конкурса, ООО «ГК «АБЛ».

**Лот № 44** (рекламная конструкция, адрес размещения Большевистская ул. 175/5, 3×12×1). По решению конкурсной комиссии конкурс признан несостоявшимся, в связи с подачей менее двух заявок на участие в конкурсе. Договор на установку и эксплуатацию рекламной конструкции заключается с единственным участником конкурса, ООО «ГК «АБЛ».

**Лот № 45** (рекламная конструкция, адрес размещения Большевистская ул. 175/5, 3×12×1). По решению конкурсной комиссии конкурс признан несостоявшимся, в связи с подачей менее двух заявок на участие в конкурсе. Договор на установку и эксплуатацию рекламной конструкции заключается с единственным участником конкурса, ООО «ГК «АБЛ».

**Лот № 46** (рекламная конструкция, адрес размещения Большевистская ул. 175/5, 3×12×1). По решению конкурсной комиссии конкурс признан несостоявшимся, в связи с подачей менее двух заявок на участие в конкурсе. Договор на установку и эксплуатацию рекламной конструкции заключается с единственным участником конкурса, ООО «ГК «АБЛ».

**Лот № 47** (рекламная конструкция, адрес размещения Большевистская ул. 151, 3×12×1). По решению конкурсной комиссии конкурс признан несостоявшимся, в связи с подачей менее двух заявок на участие в конкурсе. Договор на установку и эксплуатацию рекламной конструкции заключается с единственным участником конкурса, ООО «ГК «АБЛ».

**Лот № 48** (рекламная конструкция, адрес размещения Большевистская ул. 151, 3×12×1). По решению конкурсной комиссии конкурс признан несостоявшимся, в связи с подачей менее двух заявок на участие в конкурсе. Договор на установку

и эксплуатацию рекламной конструкции заключается с единственным участником конкурса, ООО «ГК «АБЛ».

**Лот № 49** (рекламная конструкция, адрес размещения Большевикская ул. 151, 3×12×1). По решению конкурсной комиссии конкурс признан несостоявшимся, в связи с подачей менее двух заявок на участие в конкурсе. Договор на установку и эксплуатацию рекламной конструкции заключается с единственным участником конкурса, ООО «ГК «АБЛ».

**Лот № 50** (рекламная конструкция, адрес размещения Большевикская ул. 151, 3×12×1). По решению конкурсной комиссии конкурс признан несостоявшимся, в связи с подачей менее двух заявок на участие в конкурсе. Договор на установку и эксплуатацию рекламной конструкции заключается с единственным участником конкурса, ООО «ГК «АБЛ».

**Лот № 51** (рекламная конструкция, адрес размещения Ипподромская ул. 45, 3×12×1). По решению конкурсной комиссии конкурс признан несостоявшимся, в связи с подачей менее двух заявок на участие в конкурсе. Договор на установку и эксплуатацию рекламной конструкции заключается с единственным участником конкурса, ООО «ГК «АБЛ».

**Лот № 52** (рекламная конструкция, адрес размещения Ипподромская ул. 32, 3×12×1). По решению конкурсной комиссии конкурс признан несостоявшимся, в связи с подачей менее двух заявок на участие в конкурсе. Договор на установку и эксплуатацию рекламной конструкции заключается с единственным участником конкурса, ООО «ГК «АБЛ».

**Лот № 53** (рекламная конструкция, адрес размещения Ипподромская ул. , 3×12×1). По решению конкурсной комиссии конкурс признан несостоявшимся, в связи с подачей менее двух заявок на участие в конкурсе. Договор на установку и эксплуатацию рекламной конструкции заключается с единственным участником конкурса, ООО «ГК «АБЛ».

## **ПРОКУРАТУРА ГОРОДА НОВОСИБИРСКА РАЗЪЯСНЯЕТ**

### **Статья: «Обслуживание банком специального счета организаций – исполнителей по государственному оборонному заказу»**

Прокуратурой города проведена проверка по обращению организации - исполнителя по контракту в рамках государственного оборонного заказа по вопросу законности взимания кредитными организациями комиссионного вознаграждения за операции с денежными средствами на отдельном счете для осуществления расчетов по государственному оборонному заказу.

По результатам проверки действия кредитной организации по взиманию указанной комиссии признаны законными.

В соответствии с частью 3 статьи 8.2 Федерального закона от 29.12.2012 N 275-ФЗ «О государственном оборонном заказе» банковское сопровождение осуществляется уполномоченным банком безвозмездно.

Пунктом 10 статьи 3 Федерального закона от 29.12.2012 N 275-ФЗ установлено, что отдельный счет - это счет, открытый головному исполнителю, исполнителю в уполномоченном банке для осуществления расчетов по государственному оборонному заказу в соответствии с условиями государственного контракта, каждого контракта.

Пунктом 11 этой же статьи приведен открытый перечень услуг, которые банк оказывает безвозмездно в рамках сопровождения сопровождаемой сделки

Вместе с тем, закон не относит к действиям, предусмотренным пунктом 11 статьи 3 Федерального закона от 29.12.2012 N 275-ФЗ, перевод денежных средств с банковского счета клиента.

В соответствии с позицией Центрального банка Российской Федерации поскольку отдельный счет, открываемый в случаях и для целей, предусмотренных Федеральным законом № 275-ФЗ, является одним из видов банковских счетов, открытие и обслуживание уполномоченными банками данного вида банковского счета осуществляется в общеустановленном для банковских счетов порядке, который определяется комплексом законодательных актов Российской Федерации, нормативных актов Банка России (в частности, Гражданским кодексом РФ, Федеральным законом «О банках и банковской деятельности», Инструкцией Банка России от 30.05.2014 № 153-И «Об открытии и закрытии банковских счетов, счетов по вкладам (депозитам), депозитных счетов», положением Банка России от 19.06.2012 № 383-П «О правилах осуществления перевода денежных средств» с учетом особенностей, предусмотренных Федеральным законом № 275-ФЗ), предусматривающих возможность взимания комиссии за обслуживание счета. Поэтому, как указывает Банк России, вопрос комиссионного вознаграждения за обслуживание счета, в том числе его размер, оговаривается уполномоченным банком с клиентом в договоре банковского счета.

## СОДЕРЖАНИЕ

Заключение по результатам публичных слушаний по проекту постановления мэрии города Новосибирска «О проекте межевания территории квартала 024.01.03.01 в границах проекта планировки территории восточной части Октябрьского района» 1

Заключение о результатах публичных слушаний по проекту постановления мэрии города Новосибирска «О проекте межевания территории, предназначенном для размещения линейного объекта транспортной инфраструктуры – автомобильной дороги общего пользования по Красному проспекту в Заельцовском районе в границах проекта планировки территории, ограниченной Красным проспектом, рекой 2-я Ельцовка, улицами Бардина, Богдана Хмельницкого и Дуси Ковальчук, в Заельцовском и Калининском районах, проекта планировки центральной части города Новосибирска, проекта планировки территории, прилегающей к 1-му Мочищенскому шоссе, в Заельцовском районе, проекта планировки территории, ограниченной перспективной Ельцовской магистралью, перспективной городской магистралью непрерывного движения по ул. Бардина, перспективным продолжением Красного проспекта, в Заельцовском районе». 3

Заключение по результатам публичных слушаний по проекту постановления мэрии города Новосибирска «О проекте межевания территории, предназначенном для размещения линейного объекта инженерной инфраструктуры местного значения – реконструкция объекта «Участок водопровода Д 200/300 мм протяженностью 0,18 км по ул. Владимирской (водовод от Красного проспекта по ул. Фабричной, ул. Владимирской до клуба Кирова, инв. № 3964) с увеличением Д до 400 мм», в границах проекта планировки центральной части города Новосибирска» 6

ЗАКЛЮЧЕНИЕ по результатам публичных слушаний по проекту постановления мэрии города Новосибирска «О проекте межевания территории, предназначенном для размещения линейного объекта инженерной инфраструктуры местного значения – 4-я нитка водопровода верхней зоны Д 800 мм протяженностью 0,9 км на участке от камеры № 35 до камеры № 40, строительство водовода верхней зоны Д 1000 мм протяженностью 2,7 км от ул. Новая Заря до ул. Писемского – ТЭЦ-4, в границах проекта планировки восточной части Калининского района» 9

Заключение по результатам публичных слушаний по проекту постановления мэрии города Новосибирска «О проекте межевания территории, предназначенном для размещения линейного объекта инженерной инфраструктуры местного значения – участка коллектора «Северный» через Красный проспект Д 1840, протяженностью 0,2 км, в границах проекта планировки территории, ограниченной улицами Сухарной, Объединения, Бардина, Богдана Хмельницкого и Дуся Ковальчук, в Засельцовском районе»	11
Заклучение по результатам публичных слушаний по проекту постановления мэрии города Новосибирска «О проекте межевания территории квартала 140.01.04.03 в границах проекта планировки территории, ограниченной улицами Трикотажной, Автогенной, полосой отвода железной дороги, створом Октябрьского моста, набережной реки Оби, улицей Ипподромской и улицей Фрунзе, в Центральном, Октябрьском и Дзержинском районах»	14
<b>Правовые акты мэрии города Новосибирска</b>	16
Постановления	17
О внесении изменений в Порядок выявления бесхозных недвижимых вещей на территории города Новосибирска и подготовки документов для приобретения права муниципальной собственности города Новосибирска на бесхозные недвижимые вещи, утвержденный постановлением мэрии города Новосибирска от 16.05.2011 № 4074	17
О назначении публичных слушаний по проекту постановления мэрии города Новосибирска «О проекте межевания территории квартала 231.01.10.01 в границах проекта планировки территории, ограниченной ул. Одоевского, Бердским шоссе, рекой Иней, границей города Новосибирска, в Первомайском районе»	22
О внесении изменений в постановление мэрии города Новосибирска от 29.11.2016 № 5431 «О подготовке проекта межевания территории, предназначенного для размещения линейного объекта транспортной инфраструктуры местного значения – автомобильной дороги общего пользования по ул. Мясниковой в Калининском районе в границах проекта планировки территории жилого района «Родники» и жилого района по ул. Фадеева в Засельцовском и Калининском районах»	28
О предоставлении разрешений на условно разрешенный вид использования земельного участка или объекта капитального строительства	30

О внесении изменений в постановление мэрии города Новосибирска от 18.04.2014 № 3311 «Об организации отдыха, оздоровления, занятости детей и подростков города Новосибирска»	32
О завершении отопительного периода 2016/2017 года в городе Новосибирске	33
Об отчете об исполнении ведомственной целевой программы «Развитие доступной среды жизнедеятельности для маломобильных жителей города Новосибирска» на 2014 – 2016 годы, утвержденной постановлением мэрии города Новосибирска от 23.12.2013 № 12129	34
О внесении изменений в Положение о системах оплаты труда работников муниципальных учреждений города Новосибирска, в отношении которых функции и полномочия учредителя осуществляет департамент по социальной политике мэрии города Новосибирска, утвержденное постановлением мэрии города Новосибирска от 29.08.2013 № 8202	48
О назначении публичных слушаний по проекту постановления мэрии города Новосибирска «О проекте межевания территории, предназначенном для размещения линейного объекта транспортной инфраструктуры местного значения – автомобильной дороги общего пользования по ул. Мясниковой в Калининском районе в границах проекта планировки территории, ограниченной перспективным направлением Красного проспекта, границей города Новосибирска, проектируемыми Ельцовской и Космической магистралями, в Калининском районе»	53
О внесении изменений в постановление мэрии города Новосибирска от 15.05.2015 № 3475 «О создании юридического Совета мэрии города Новосибирска»	59
О назначении публичных слушаний по вопросам предоставления разрешений на условно разрешенный вид использования земельного участка или объекта капитального строительства	61
О внесении изменения в приложение к постановлению мэрии города Новосибирска от 06.03.2017 № 868 «О полномочиях первых заместителей мэра города Новосибирска, заместителей мэра города Новосибирска»	63

- О проекте межевания территории, предназначенной для размещения линейного объекта инженерной инфраструктуры местного значения – тепловых сетей от ТК–1616 до котельной по ул. Сухарной, в границах проекта планировки территории, ограниченной улицами Сухарной, Объединения, Бардина, Богдана Хмельницкого и Дуси Ковальчук, в Зельцовском районе, проекта планировки территории, ограниченной рекой Обью, границей города Новосибирска, Мочищенским шоссе, ул. Жуковского, ул. Тимирязева, ул. Сухарной, перспективной городской магистралью непрерывного движения в направлении перспективного Ельцовского моста через реку Обь, в Зельцовском районе 64
- О назначении публичных слушаний по проекту постановления мэрии города Новосибирска «О проекте межевания территории, предназначенном для размещения линейного объекта транспортной инфраструктуры местного значения – автомобильной дороги общего пользования по ул. Большевикской и ул. Восход в Октябрьском районе в границах проекта планировки территории, ограниченной створом Октябрьского моста, ул. Зыряновской, полосой отвода железной дороги, створом Бугринского моста, береговой линией реки Оби, в Октябрьском и Первомайском районах, в границах проекта планировки территории, ограниченной улицами Трикотажной, Автогенной, полосой отвода железной дороги, створом Октябрьского моста, набережной реки Оби, улицей Ипподромской и улицей Фрунзе, в Центральном, Октябрьском и Дзержинском районах» 68
- О введении временного прекращения движения транспортных средств по ул. Автогенной в Октябрьском районе 77
- О назначении публичных слушаний по проекту постановления мэрии города Новосибирска «О проекте межевания территории квартала 191.01.07.01 в границах проекта планировки территории, ограниченной улицами Широкой, Станиславского, Титова и Связистов, в Ленинском районе» 79
- О назначении публичных слушаний по проекту постановления мэрии города Новосибирска «О проекте межевания территории квартала 026.01.03.27 в границах проекта планировки территории восточной части Дзержинского района» 87
- О назначении публичных слушаний по проекту постановления мэрии города Новосибирска «Об установлении публичных сервитутов на земельные участки в Октябрьском районе» 92

О внесении изменений в постановление мэрии города Новосибирска от 29.08.2013 № 8199 «Об утверждении Положения о системах оплаты труда работников муниципальных учреждений города Новосибирска, в отношении которых функции и полномочия учредителя осуществляет департамент строительства и архитектуры мэрии города Новосибирска»	98
О назначении публичных слушаний по проекту постановления мэрии города Новосибирска «Об установлении публичных сервитутов на земельные участки в Октябрьском районе»	104
О проекте межевания территории квартала 6.1 в границах проекта планировки восточной части Калининского района	109
<b>Официальные сообщения и материалы органов местного самоуправления города Новосибирска</b>	112
Разное	113
Прокуратура города Новосибирска разъясняет	170



## СПИСОК

мест распространения и ознакомления с периодическим печатным изданием  
«Бюллетень органов местного самоуправления города Новосибирска»

№	Адресат	Адрес
<b>Администрации районов города Новосибирска:</b>		
1	Дзержинская	пр. Дзержинского, 16
2	Железнодорожная	ул. Ленина, 51
3	Заельцовская	ул. Дуси Ковальчук, 272/1
4	Калининская	ул. Богдана Хмельницкого, 2
5	Кировская	ул. Петухова, 18
6	Ленинская	ул. Станиславского, 6а
7	Октябрьская	ул. Сакко и Ванцетти, 33
8	Первомайская	ул. Физкультурная, 7
9	Советская	пр. Лаврентьева, 14
10	Центральная	ул. Коммунистическая, 33а

<b>Муниципальные библиотеки города Новосибирска:</b>		
11	МУК «Центральная городская библиотека им. К. Маркса»	630049, Красный проспект, 163
	Отделение ЦГБ им. К. Маркса	630099, ул. Фрунзе, 3
12	Центральная районная библиотека им. В. Г. Белинского	630051, пр. Дзержинского, 79
	Библиотека-филиал им. Я. Гашека	630089, ул. Лежена, 16
	Библиотека-филиал им. М. Цветаевой	630124, ул. Б. Богаткова, 268
	Библиотека-филиал им. Н. Островского	630084 ул. Авиастроителей, 15
	Библиотека-филиал им. И. Тургенева	630051, пр. Дзержинского, 79
	Библиотека-филиал им. Н. Гоголя	630015, ул. Гоголя, 215
	Библиотека-филиал им. С. П. Чкалова	630084, ул. Чкалова, 72
13	ЦРБ им. Чехова	630132, ул. Сибирская, 37
	Библиотека-филиал им. Даля	630004, ул. Ленина, 32
14	ЦРБ им. М. Е. Салтыкова-Щедрина	630049, Красный проспект, 83

	Библиотека-филиал им. А. В. Луначарского	630001, ул. Ельцовская, 7
	Библиотека-филиал им. С. Чекалина	630082, ул. Д. Донского, 45/1
	Библиотека-филиал им. Л. Н. Сейфуллиной	630047, ул. Магаданская, 5
	Библиотека-филиал им. В. Я. Шишкова	630040, ул. Кубовая, 49а
	Библиотека-филиал им. В. Ю. Драгунского	630105, ул. Деповская, 36
	Библиотека-филиал им. З. Космодемьянской	630001, ул. Ельцовская, 7
15	ЦРБ им. Д. С. Лихачева	630027, ул. Б. Хмельницкого, 38
	Библиотека-филиал им. Лермонтова	630027, ул. Объединения, 11
	Библиотека-филиал им. Волкова	630027, Дунаевского, 11
	Библиотека-филиал им. Л. Кассиля	630013, ул. Новоуральская, 33
	Библиотека-филиал им. М. Горького	630089, ул. Магистральная, 7
	Библиотека-филиал им. К. Симонова	630013, ул. Новоуральская, 33
16	ЦРБ им. А. Макаренко	630119, ул. Петухова, 118

	Библиотека-филиал им. А. Грина	630024, ул. Бетонная, 7
	Библиотека-филиал им. М. Булгакова	630066, ул. Герцена, 10
	Библиотека-филиал им. В. Г. Короленко	630033, ул. С. Кожевникова, 37
	Библиотека им. С. А. Есенина	630066, ул. Комсомольская 23, кв. 111
	Библиотека-филиал им. К. Паустовского	630106, ул. Зорге 76, кв. 4
	Библиотека-филиал им. В. П. Астафьева	630106, ул. Зорге 60, кв. 181
	Библиотека-филиал им. И. Бунина	630033, ул. Оловозаводская 1/2, кв. 102
17	ЦРБ им. П. Бажова	630064, ул. Новогодняя, 11
	Библиотека-филиал им. А. С. Пушкина	630108, ул. Широкая, 15
	Библиотека-филиал им. Н. А. Некрасова	630078, ул. Римского-Корсакова, 5/1
	Библиотека-филиал им. А. А. Фадеева	630036, ул. Полярная, 2
	Библиотека-филиал им. А. Ахматовой	630120, ул. Филатова, 9
	Библиотека-филиал им. В. Куйбышева	630071, ул. Колхидская,

	Библиотека-филиал им. М. Калинина	630071, ул. Халтурина, 32
	Библиотека-филиал им. А. И. Герцена	630054, ул. Римского-Корсакова, 12
	Библиотека-филиал им. В. Бианки	630045, ул. Полтавская, 25
	Библиотека-филиал им. А. Блока	630100, ул. Котовского, 11
18	Центральная районная библиотека им. Л. Н. Толстого Октябрьского района	630102, ул. Восход, 26
	Библиотека-филиал им. Б. Богаткова	630008, ул. Никитина, 70
	Библиотека-филиал им. Т. Шевченко	630126, ул. Выборная, 118
	Библиотека-филиал им. Гарина-Михайловского	630063, ул. Кирова, 321
	Библиотека-филиал им. Лаврова	630017, ул. Б. Богаткова, 198
	Библиотека-филиал им. М. Пришвина	630039, ул. Коммунарская, 200
	Библиотека-филиал им. А. Матросова	630083, ул. Большевикская, 153
19	«Центральная библиотека система Первомайского района им. Н. Г. Чернышевского»	630025, ул. Сызранская, 9 ул. Аксенова, 48
	Библиотека-филиал им. В. Дубинина	630080, ул. Первомайская, 114

	Библиотека-филиал им. М. Светлова	630037, ул. Маяковского, 4
	Библиотека-филиал им. И. А. Крылова	630068, ул. 4-й Пятилетки, 28а
	Библиотека-филиал им. Л. Куприна	630053, ул. Узорная, 8
	Библиотека-филиал им. Г. Пушкарева	630097, ул. Звездная, 3
	Библиотека-филиал им. В. М. Шукшина	630068, ул. Твардовского, 18
20	ЦРБ им. М. В. Ломоносова	630056, ул. Софийская, 2
	Библиотека-филиал им. Зощенко	630058, ул. Тружеников, 16а
	Библиотека-филиал им. Шолохова	630055, ул. М. Джалиля, 5
	Библиотека-филиал им. С. Аксакова	630060, ул. Экваторная, 5
	Библиотека-филиал им. Ю. Дмитриева	630055, Бульвар Молодежи, 16
	Библиотека-филиал им. Н. Лескова	630016, пос. Кирова, Боровая партия, 12
21	ЦРБ им. Крупской	630099, ул. Горького, 104
	Библиотека-филиал им. В. Ульянова	630091, ул. Достоевского, 8

	Библиотека-филиал им. Фурманова	630005, ул. С. Шамшиных, 85
22	<b>Общественная приемная мэра</b>	Красный проспект, 34, вход с ул. Депутатской, ком. 118
23	<b>ГПНТБ СО РАН</b>	Восход, 15
24	<b>Новосибирская государственная научная библиотека</b>	Советская, 6
25	<b>Сеть киосков ЗАО СА «Экспресс»</b>	

**Редакционный совет Бюллетеня органов местного самоуправления города Новосибирска:**

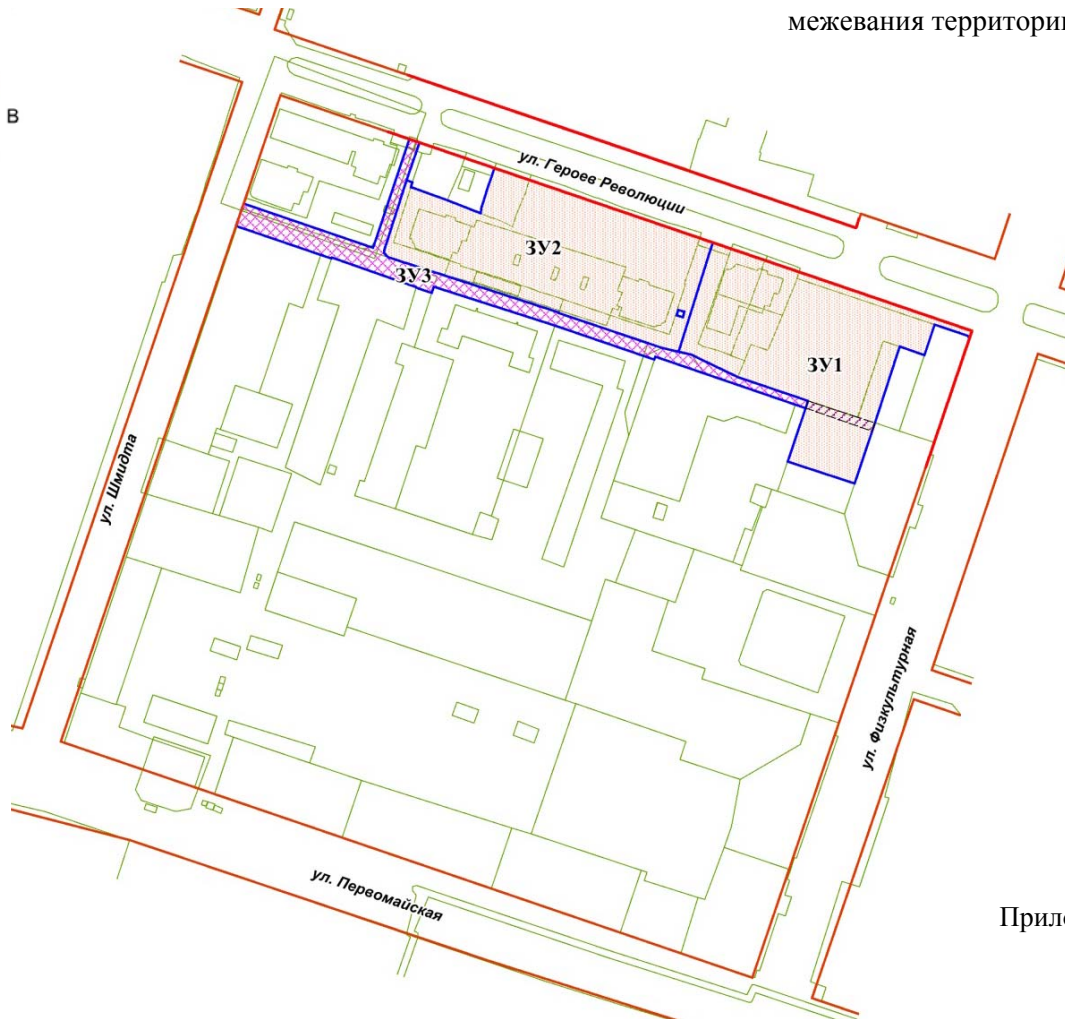
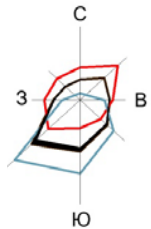
Столяров М.Н. - председатель, Маликова Е.А., Волобуев О.Н., Тыртышный А.Г.  
630099, Новосибирск, Красный проспект, 34, телефон/факс: (383) 227-41-90, 227-43-57

**Отпечатано в типографии ООО «Плюс Реклама», тел.: 314-13-04**







Бюллетень № 18. 11.05.2017 г. Заказ № 104. Тираж 500 экз.

Приложение  
к проекту межевания территории квартала 231.01.10.01  
в границах проекта планировки территории, ограничен-  
ной ул. Одоевского, Бердским шоссе, рекой Иней, гра-  
ницей города Новосибирска, в Первомайском районе

ЧЕРТЕЖ  
межевания территории



УСЛОВНЫЕ ОБОЗНАЧЕНИЯ

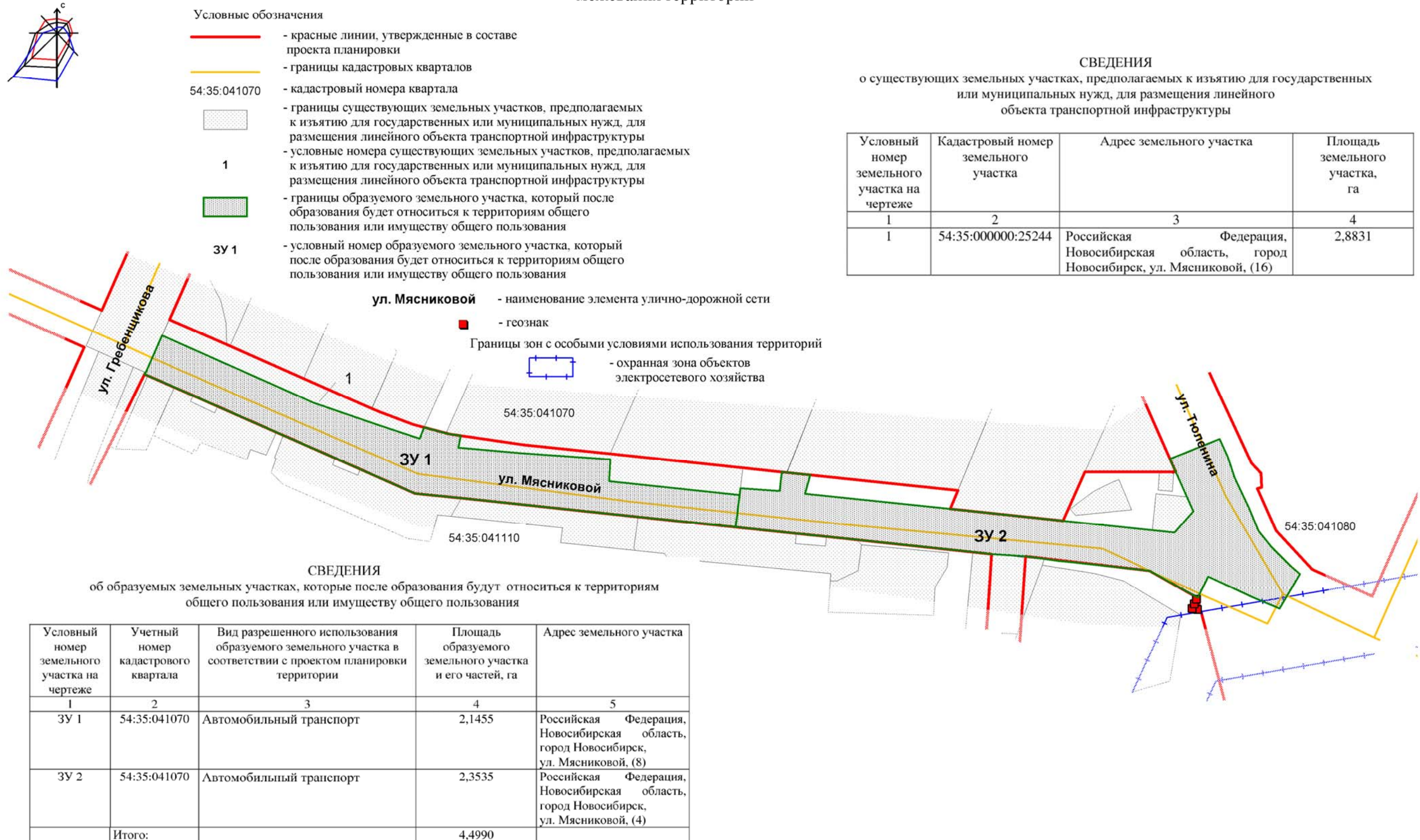
-  красные линии, утвержденные в составе проекта планировки территории
-  границы образуемых и изменяемых земельных участков на кадастровом плане территории
-  границы образуемых земельных участков, которые после образования будут относиться к территориям общего пользования или имуществу общего пользования
-  границы зон действия планируемых к установлению публичных сервитутов
-  ЗУ1 условный номер образуемых земельных участков
- ул. Физкультурная наименование элемента улично-дорожной сети
-  линии отступа от красных линий в целях определения места допустимого размещения зданий, строений, сооружений

Приложение: Сведения об образуемых и изменяемых земельных участках на кадастровом плане территории и образуемых земельных участках, которые после образования будут относиться к территориям общего пользования или имуществу общего пользования.



Приложение  
к проекту межевания территории, предназначенного для размещения линейного объекта транспортной инфраструктуры местного значения – автомобильной дороги общего пользования по ул. Мясниковой в Калининском районе в границах проекта планировки территории, ограниченной перспективным направлением Красного проспекта, границей города Новосибирска, проектируемыми Ельцовской и Космической магистралями, в Калининском районе и проекте межевания территории квартала в границах улиц Тюленина, Гребенщикова и Мясниковой в Калининском районе

## ЧЕРТЕЖ межевания территории





Приложение 2

к проекту межевания территории, предназначенной для размещения линейного объекта инженерной инфраструктуры местного значения – тепловых сетей от ТК-1616 до котельной по ул. Сухарной, в границах проекта планировки территории, ограниченной улицами Сухарной, Объединения, Бардина, Богдана Хмельницкого и Дуси Ковальчук, в Заельцовском районе, проекта планировки территории, ограниченной рекой Обью, границей города Новосибирска, Мочищенским шоссе, ул. Жуковского, ул. Тимирязева, ул. Сухарной, перспективной городской магистралью непрерывного движения в направлении перспективного Ельцовского моста через реку Обь, в Заельцовском районе

ЧЕРТЕЖ  
межевания территории



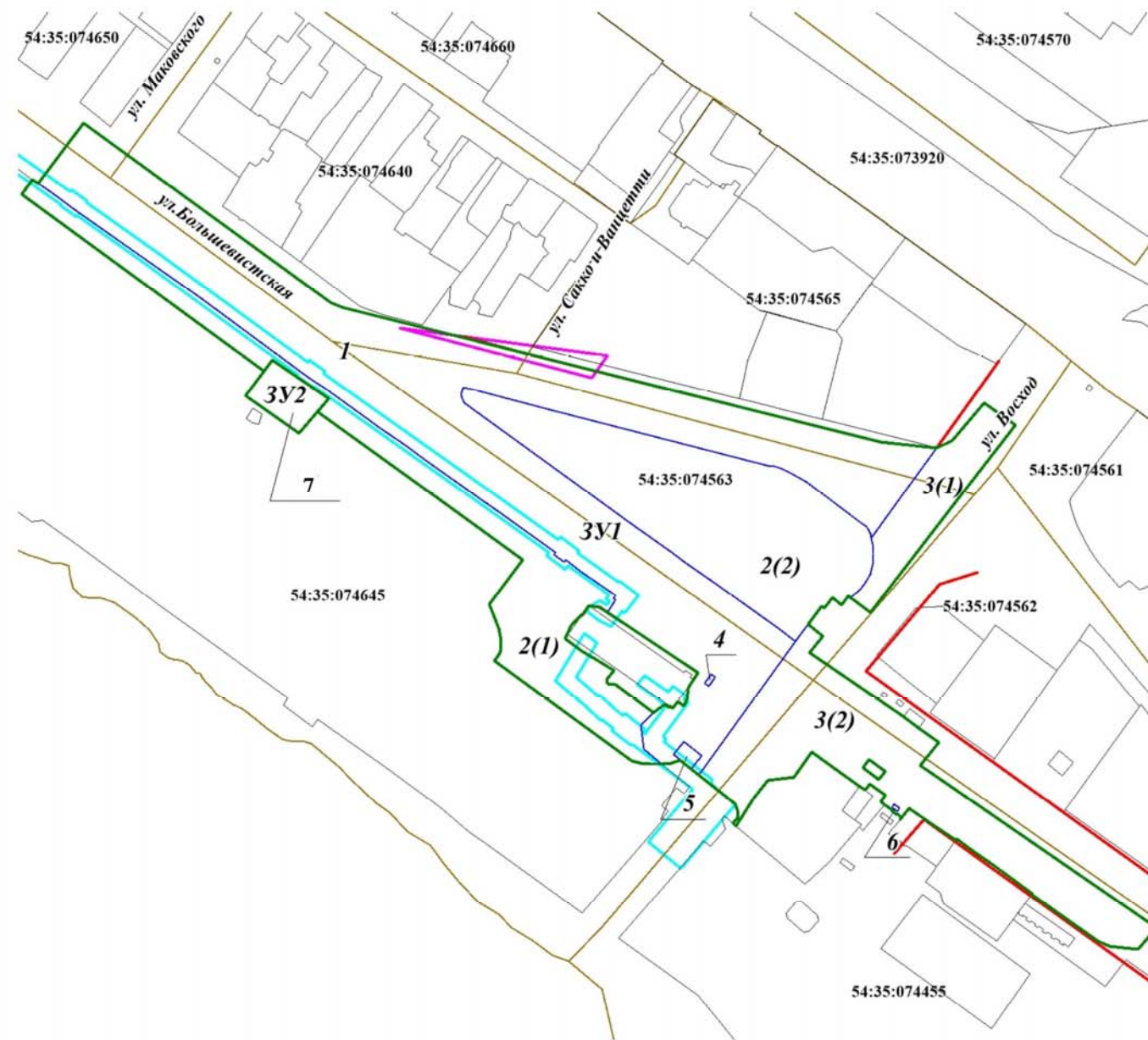
Условные обозначения :

-  - красные линии, утвержденные в составе проекта планировки территории, границы существующих элементов планировочной структуры
-  - границы образуемого земельного участка
- ЗУ1(1) - условный номер образуемого земельного участка
- ул. Тимирязева - наименование элемента улично-дорожной сети





Приложение

к проекту межевания территории, предназначенному для размещения линейного объекта транспортной инфраструктуры местного значения – автомобильной дороги общего пользования по ул. Большевистской и ул. Восход в Октябрьском районе в границах проекта планировки территории, ограниченной створом Октябрьского моста, ул. Зыряновской, полосой отвода железной дороги, створом Бугринского моста, береговой линией реки Оби, в Октябрьском и Первомайском районах, в границах проекта планировки территории, ограниченной улицами Трикотажной, Автогенной, полосой отвода железной дороги, створом Октябрьского моста, набережной реки Оби, улицей Ипподромской и улицей Фрунзе, в Центральном районе, Октябрьском и Дзержинском районах

### ЧЕРТЕЖ межевания территории





УСЛОВНЫЕ ОБОЗНАЧЕНИЯ:

-  – красные линии, утвержденные в составе проекта планировки территории
-  – границы кадастрового квартала
-  – границы образуемого земельного участка, который после образования будет относиться к территориям общего пользования или имуществу общего пользования
-  – границы существующего земельного участка, в том числе предполагаемого к изъятию для государственных или муниципальных нужд, для размещения линейного объекта транспортной инфраструктуры
- 3У1** – условный номер образуемого земельного участка, который после образования будет относиться к территориям общего пользования или имуществу общего пользования
- 1** – условный номер существующего земельного участка, в том числе предполагаемого к изъятию для государственных или муниципальных нужд, для размещения линейного объекта транспортной инфраструктуры
- 54:35:074563** – кадастровый номер квартала

ул. *Большевистская* – наименование элемента улично-дорожной сети

ГРАНИЦЫ ЗОН С ОСОБЫМИ УСЛОВИЯМИ ИСПОЛЬЗОВАНИЯ ТЕРРИТОРИИ

-  – границы охранной зоны объекта инженерной инфраструктуры
-  – границы зоны охраны объектов культурного наследия (памятников истории и культуры) народов Российской Федерации





- Приложение: 1. Сведения о существующих земельных участках, в том числе предполагаемых к изъятию для государственных или муниципальных нужд, для размещения линейного объекта транспортной инфраструктуры.
2. Сведения об образуемых земельных участках, которые после образования будут относиться к территориям общего пользования или имуществу общего пользования.

Приложение  
к проекту межевания территории квартала  
191.01.07.01 в границах проекта планировки  
территории, ограниченной улицами Широкой,  
Станиславского, Титова и Связистов, в  
Ленинском районе

ЧЕРТЕЖ  
межевания территории



Условные обозначения

-  красные линии, утвержденные в составе проекта планировки территории
-  линии отступа от красных линий в целях определения места допустимого размещения зданий, строений, сооружений
-  границы образуемых и изменяемых земельных участков на кадастровом плане территории
-  границы образуемых земельных участков, которые после образования будут относиться к территориям общего пользования или имуществу общего пользования

  
**ЗУ1**  
ул. Плахотного

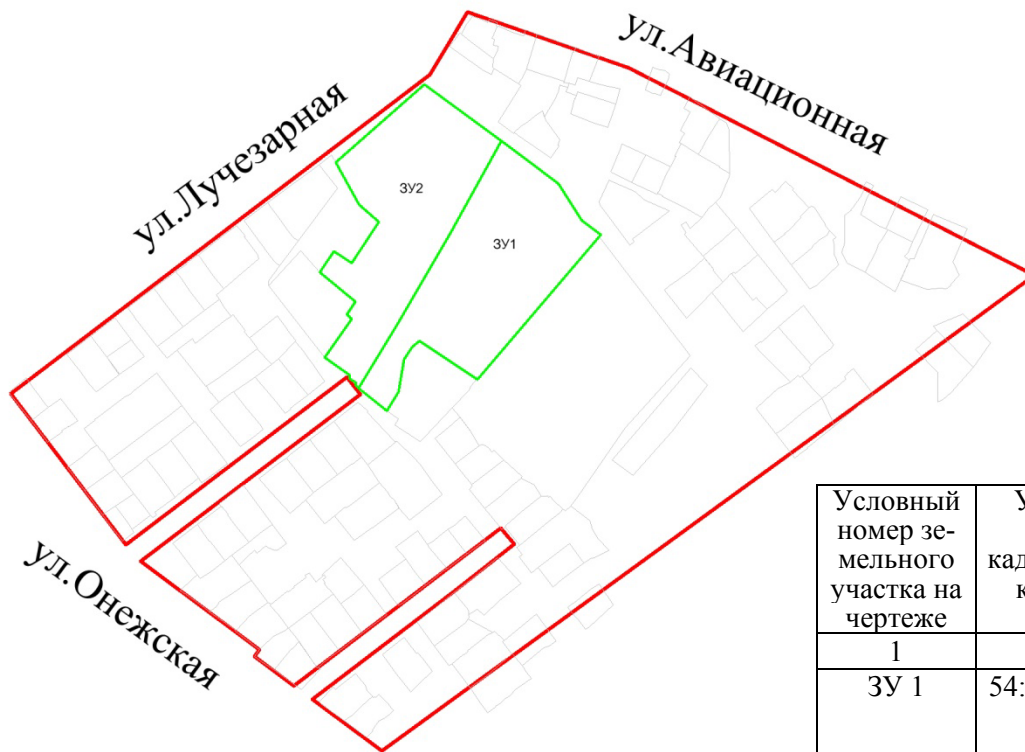
границы зон действия планируемых к установлению публичных сервитутов  
условный номер образуемого земельного участка  
наименование элемента улично-дорожной сети

- Приложения: 1. Сведения об образуемых и изменяемых земельных участках на кадастровом плане территории.  
2. Сведения об образуемых земельных участках, которые после образования будут относиться к территориям общего пользования или имуществу общего пользования.

Приложение

к проекту межевания территории квартала 026.01.03.27  
в границах проекта планировки территории восточной  
части Дзержинского района

ЧЕРТЕЖ  
межевания территории



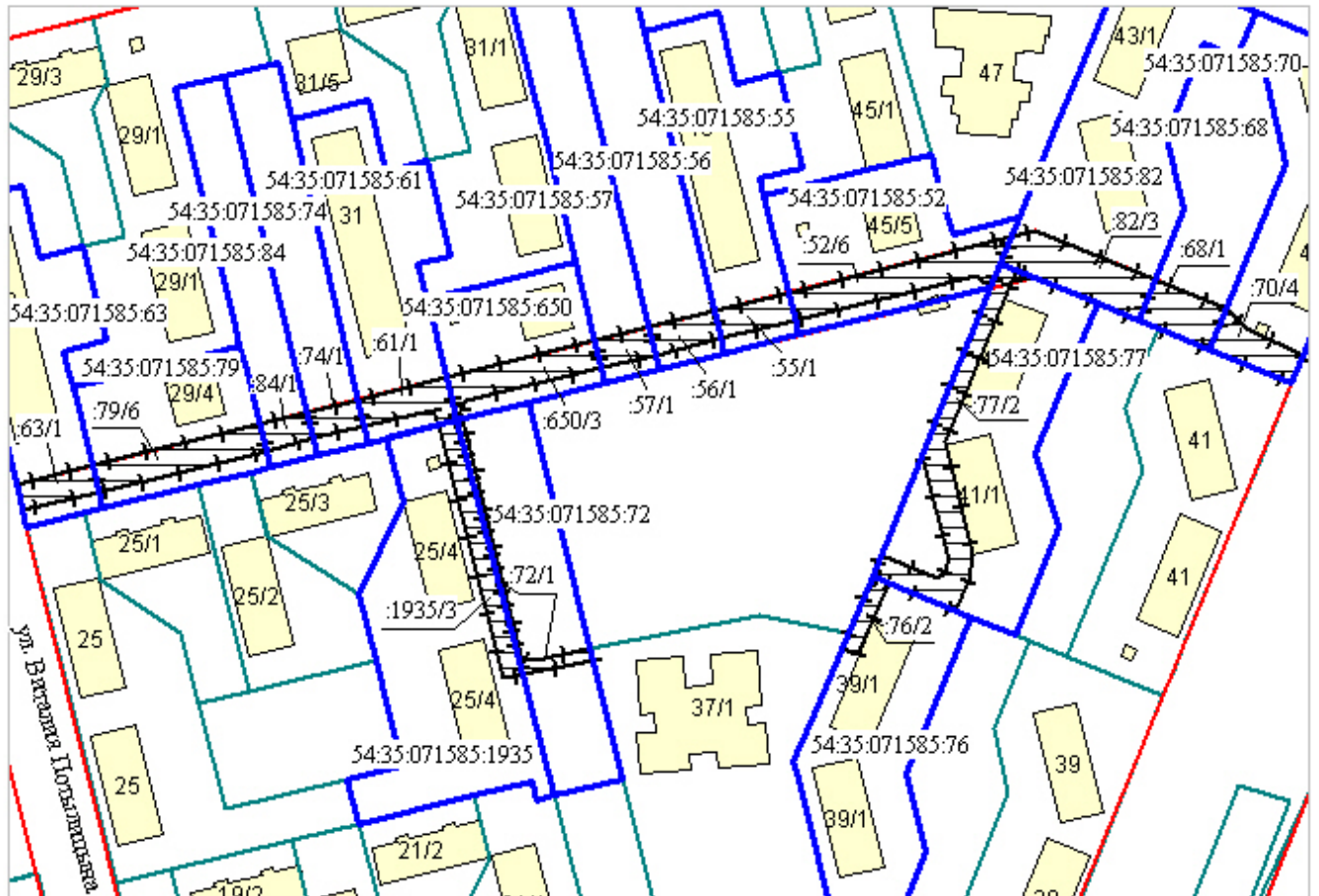
Условные обозначения:

- - красные линии, утвержденные в составе проекта планировки территории
- - границы образуемых и изменяемых земельных участков на кадастровом плане территории
- ул. Лучезарная - наименование элемента улично-дорожной сети
- ЗУ 1 - условный номер образуемых земельных участков

СВЕДЕНИЯ  
об образуемых и изменяемых земельных участках  
на кадастровом плане территории





Условный номер земельного участка на чертеже	Учетный номер кадастрового квартала	Вид разрешенного использования образуемого земельного участка в соответствии с проектом планировки территории	Площадь образуемого (изменяемого) земельного участка и его частей, га	Адрес земельного участка
1	2	3	4	5
ЗУ 1	54:35:013770	Коммунальное обслуживание; образование и просвещение	1,1719	Российская Федерация, Новосибирская область, город Новосибирск, ул. Юргинская, 37/1
ЗУ 2	54:35:013770	Коммунальное обслуживание; образование и просвещение	1,1235	Российская Федерация, Новосибирская область, город Новосибирск, ул. Юргинская, 37
Итого:			2,2954	

**СХЕМА**  
**земельных участков в Октябрьском районе, обремененных**  
**публичными сервитутами**

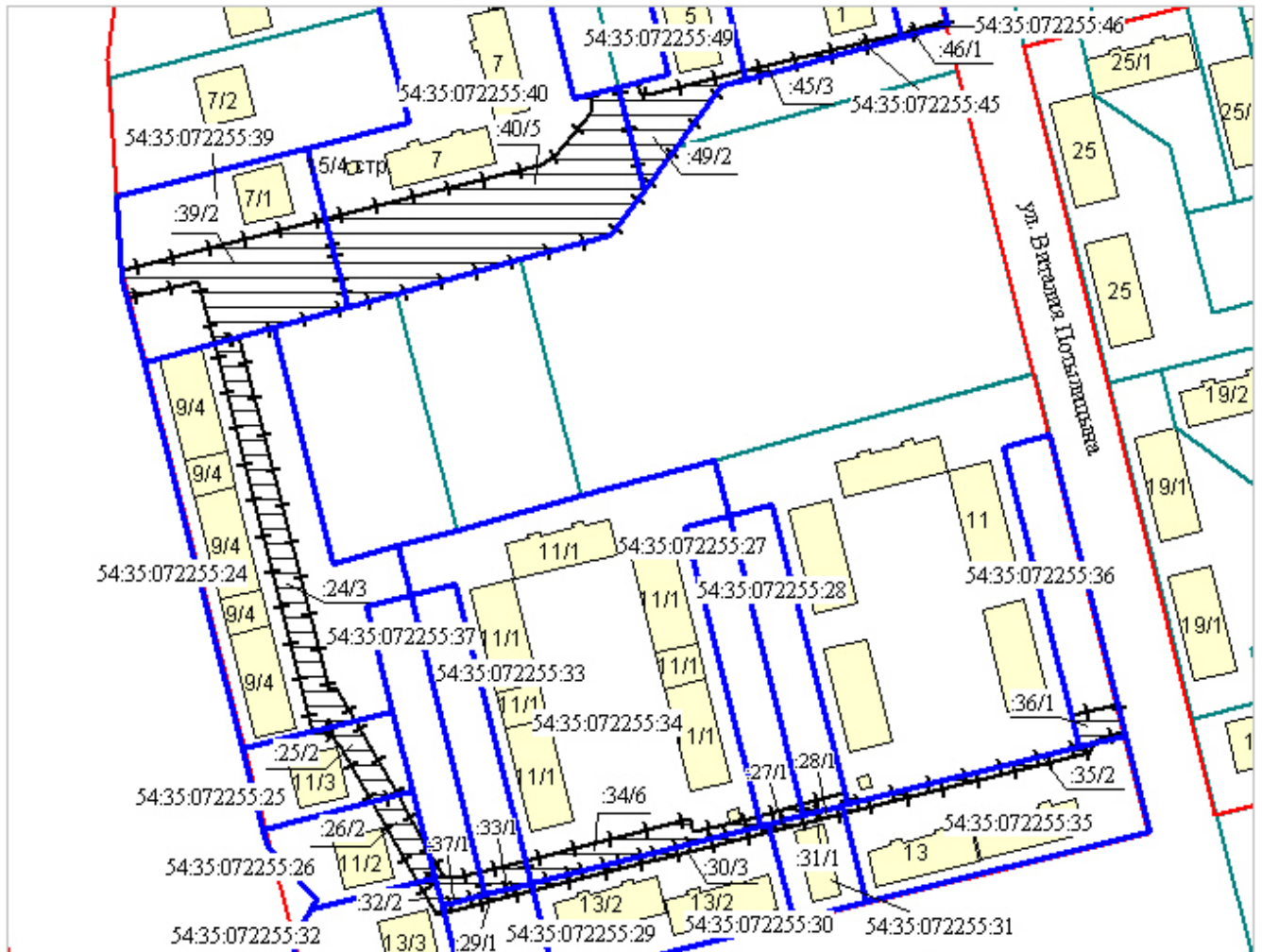


Масштаб 1:3000

**Условные обозначения**




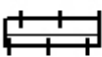
-  красные линии
-  границы земельных участков, существующих в государственном кадастре недвижимости
-  граница земельного участка, обремененного постоянным публичным сервитутом
-  граница части земельного участка, на которую распространяется сфера действия публичного сервитута
- 54:35:071585:72      кадастровый номер земельного участка
- :72/1              учетный номер части земельного участка

**СХЕМА**  
**земельных участков в Октябрьском районе, обремененных**  
**публичными сервитутами**



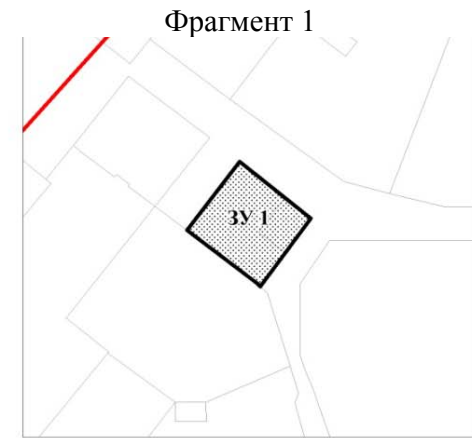
Масштаб 1:3000

**Условные обозначения**

-  красные линии
-  границы земельных участков, существующих в государственном кадастре недвижимости
-  граница земельного участка, обремененного постоянным публичным сервитутом
-  граница части земельного участка, на которую распространяется сфера действия публичного сервитута
- 54:35:072255:45 кадастровый номер земельного участка
- :45/3 учетный номер части земельного участка

Приложение 2  
к проекту межевания территории квартала 6.1  
в границах проекта планировки восточной  
части Калининского района


ЧЕРТЕЖ  
межевания территории




Условные обозначения



красные линии, утвержденные в составе  
проекта планировки территории



границы образуемого земельного участка  
на кадастровом плане территории



условный номер образуемого  
земельного участка

ул. Рассветная

наименование элемента  
улично-дорожной сети