



# МЭРИЯ ГОРОДА НОВОСИБИРСКА

## ПОСТАНОВЛЕНИЕ

От 30.05.2018

№ 1916

О проекте межевания территории квартала 010.02.01.01 в границах проекта планировки территории центральной части города Новосибирска

В целях определения местоположения границ образуемых и изменяемых земельных участков, в соответствии с Градостроительным кодексом Российской Федерации, решением Совета депутатов города Новосибирска от 24.05.2017 № 411 «О Порядке подготовки документации по планировке территории и признании утратившими силу отдельных решений Совета депутатов города Новосибирска», постановлениями мэрии города Новосибирска от 20.10.2017 № 4765 «О проекте планировки и проектах межевания территории центральной части города Новосибирска», от 27.12.2017 № 5759 «О подготовке проекта межевания территории квартала 010.02.01.01 в границах проекта планировки территории центральной части города Новосибирска», руководствуясь Уставом города Новосибирска, ПОСТАНОВЛЯЮ:

1. Утвердить проект межевания территории квартала 010.02.01.01 в границах проекта планировки территории центральной части города Новосибирска (приложение).

2. Признать утратившими силу пункт 3 и приложение 3 к постановлению мэрии города Новосибирска от 20.10.2017 № 4765 «О проекте планировки и проектах межевания территории центральной части города Новосибирска».

3. Департаменту строительства и архитектуры мэрии города Новосибирска разместить постановление на официальном сайте города Новосибирска в информационно-телекоммуникационной сети «Интернет».

4. Департаменту информационной политики мэрии города Новосибирска в течение семи дней со дня издания постановления обеспечить опубликование постановления.

5. Контроль за исполнением постановления возложить на заместителя мэра города Новосибирска – начальника департамента строительства и архитектуры мэрии города Новосибирска.

Мэр города Новосибирска

А. Е. Локоть

Приложение  
к постановлению мэрии  
города Новосибирска  
от 30.05.2018 № 1916

**ПРОЕКТ**  
**межевания территории квартала 010.02.01.01 в границах**  
**проекта планировки территории центральной**  
**части города Новосибирска**

1. Текстовая часть проекта межевания территории (приложение 1).
2. Чертеж межевания территории (приложение 2).

---

Приложение 1

к проекту межевания территории квартала 010.02.01.01 в границах проекта планировки территории центральной части города Новосибирска

**ТЕКСТОВАЯ ЧАСТЬ**  
**проекта межевания территории**

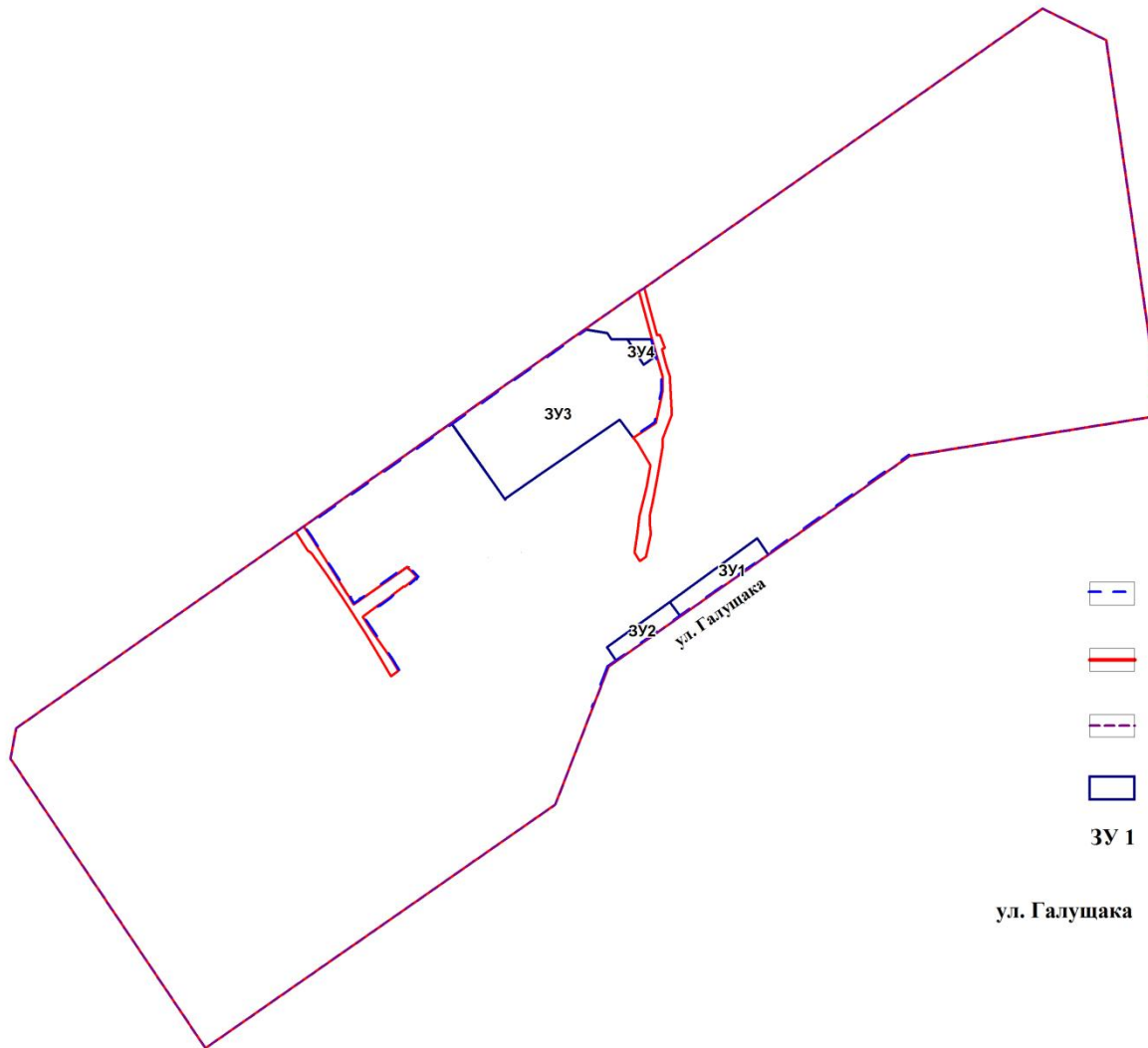
Условный номер образуемого земельного участка на чертеже межевания территории	Учетный номер кадастрового квартала	Вид разрешенного использования образуемого земельного участка в соответствии с проектом планировки территории	Площадь образуемого земельного участка, га	Адрес земельного участка	Возможный способ образования земельного участка
1	2	3	4	5	6
ЗУ 1	54:35:032700	Коммунальное обслуживание	0,1730	Российская Федерация, Новосибирская область, город Новосибирск, ул. Галуцака, 6б	Образование земельного участка из земель, государственная собственность на которые не разграничена
ЗУ 2	54:35:032700	Коммунальное обслуживание	0,1152	Российская Федерация, Новосибирская область, город Новосибирск, ул. Галуцака, 6а	Образование земельного участка из земель, государственная собственность на которые не разграничена
ЗУ 3	54:35:032705	Многоэтажная жилая застройка (высотная застройка), коммунальное обслуживание, деловое управление	1,5811	Российская Федерация, Новосибирская область, город Новосибирск, ул. Дуси Ковальчук, 250	Перераспределение земельных участков с кадастровыми номерами 54:35:000000:20671, 54:35:032705:26, 54:35:032705:9 и земель, государственная собственность на которые не разграничена
ЗУ 4	54:35:032705	Коммунальное обслуживание	0,0369	Российская Федерация, Новосибирская область, город	Перераспределение земельных участков с кадастровыми номерами

1	2	3	4	5	6
				Новосибирск, ул. Дуси Ковальчук, 250а	54:35:000000:20671, 54:35:032705:26, 54:35:032705:9 и земель, государственная собственность на которые не разграничена





---

Приложение 2  
к проекту межевания территории квартала 010.02.01.01  
в границах проекта планировки территории центральной  
части города Новосибирска

**ЧЕРТЕЖ**  
**межевания территории**



**УСЛОВНЫЕ ОБОЗНАЧЕНИЯ:**

-  - линии отступа от красных линий, в целях определения места допустимого размещения зданий, строений, сооружений
-  - красные линии, утвержденные в составе проекта планировки территории
-  - границы планируемого элемента планировочной структуры (квартала)
-  - границы образуемого и изменяемого земельного участка

**ЗУ 1** - условный номер границы образуемого или изменяемого земельного участка

**ул. Галушака** - наименование элемента улично-дорожной сети