



СОВЕТ ДЕПУТАТОВ ГОРОДА НОВОСИБИРСКА  
**РЕШЕНИЕ**

От 02.12.2015

г. Новосибирск

№ 94

О внесении изменений в решение Совета депутатов города Новосибирска от 24.06.2009 № 1288 «О Правилах землепользования и застройки города Новосибирска»

В соответствии с Градостроительным кодексом Российской Федерации, Федеральным законом от 06.10.2003 № 131-ФЗ «Об общих принципах организации местного самоуправления в Российской Федерации», руководствуясь статьей 35 Устава города Новосибирска, Совет депутатов города Новосибирска РЕШИЛ:

1. Внести в решение Совета депутатов города Новосибирска от 24.06.2009 № 1288 «О Правилах землепользования и застройки города Новосибирска» (в редакции решений Совета депутатов города Новосибирска от 26.05.2010 № 69, от 28.09.2010 № 139, от 28.04.2011 № 360, от 27.06.2012 № 642, от 19.09.2012 № 674, от 27.02.2013 № 797, от 26.06.2013 № 898, от 26.02.2014 № 1047, от 22.10.2014 № 1199, от 26.11.2014 № 1221, от 31.03.2015 № 1315) следующие изменения:

1.1. В приложении 1:

1.1.1. В пункте 5 статьи 5 слова «, в том числе путем выкупа,» исключить.

1.1.2. В статье 9:

часть 5 признать утратившей силу.

часть 7 дополнить словами «, а также с учетом программ комплексного развития систем коммунальной инфраструктуры, комплексного развития транспортной инфраструктуры, комплексного развития социальной инфраструктуры города Новосибирска».

1.1.3. В наименовании главы 7 слова «, в том числе путем выкупа,» исключить.

1.1.4. Статьи 19, 20 изложить в следующей редакции:

«Статья 19. Резервирование земель для муниципальных нужд

Резервирование земель для муниципальных нужд осуществляется в соответствии с законодательством Российской Федерации.

Статья 20. Изъятие земельных участков для муниципальных нужд

Изъятие земельных участков для муниципальных нужд осуществляется в соответствии с законодательством Российской Федерации.»

1.1.5. Главу 8 «ГРАДОСТРОИТЕЛЬНОЕ ЗОНИРОВАНИЕ ТЕРРИТОРИИ ГОРОДА НОВОСИБИРСКА» изложить в следующей редакции:

«Глава 8. ГРАДОСТРОИТЕЛЬНОЕ ЗОНИРОВАНИЕ ТЕРРИТОРИИ  
ГОРОДА НОВОСИБИРСКА»

Статья 21. Виды, состав и кодовое обозначение территориальных зон и подзон, установленных на карте градостроительного зонирования территории города Новосибирска

На карте градостроительного зонирования территории города Новосибирска установлены следующие виды территориальных зон и подзон (в скобках приводится их кодовое обозначение):

- 1) зоны рекреационного назначения (Р):
  - зона природная (Р-1);
  - зона озеленения (Р-2);
  - зона отдыха и оздоровления (Р-3);
  - зона объектов спортивного назначения (Р-4);
- 2) зона объектов высшего образования, научно-исследовательских организаций в условиях сохранения природного ландшафта (РУ);
- 3) общественно-деловые зоны (ОД):
  - зона делового, общественного и коммерческого назначения (ОД-1);
  - зона объектов среднего профессионального и высшего образования, научно-исследовательских организаций (ОД-2);
  - зона объектов здравоохранения (ОД-3);
  - зона специализированной общественной застройки (ОД-4), в пределах которой установлены:
    - подзона специализированной малоэтажной общественной застройки (ОД-4.1);
    - подзона специализированной средне- и многоэтажной общественной застройки (ОД-4.2);
    - подзона специализированной общественной застройки повышенной этажности (ОД-4.3);
    - зона объектов дошкольного, начального общего, основного общего и среднего общего образования (ОД-5);
- 4) жилые зоны (Ж):
  - зона застройки жилыми домами смешанной этажности (Ж-1);
  - зона застройки малоэтажными жилыми домами (Ж-2);
  - зона застройки среднеэтажными жилыми домами (Ж-3);
  - зона застройки многоэтажными жилыми домами (Ж-4);
  - зона застройки жилыми домами повышенной этажности (Ж-5);
  - зона застройки индивидуальными жилыми домами (Ж-6);
  - зона застройки жилыми домами для отдыха и проживания (Ж-7);
  - зона застройки, занимаемая незавершенным строительством многоквартирными жилыми домами, для строительства которых привлечены денежные средства граждан с нарушением их прав (Ж-8);
- 5) производственные зоны (П):

- зона производственной деятельности (П-1);
- зона коммунальных и складских объектов (П-2);
- б) зоны инженерной и транспортной инфраструктур (ИТ):
- зона сооружений и коммуникаций железнодорожного транспорта (ИТ-1);
- зона сооружений и коммуникаций автомобильного, речного, воздушного транспорта, метрополитена (ИТ-2);
- зона улично-дорожной сети (ИТ-3);
- зона объектов инженерной инфраструктуры (ИТ-4);
- зона транспортно-пересадочных узлов (ИТ-5);
- 7) зоны специального назначения (С):
- зона кладбищ и крематориев (С-1);
- зона объектов санитарно-технического назначения (С-2);
- зона военных и иных режимных объектов и территорий (С-3);
- 8) зоны сельскохозяйственного использования (СХ):
- зона ведения садоводства и огородничества (СХ-1);
- зона объектов сельскохозяйственного использования (СХ-2);
- 9) зоны стоянок автомобильного транспорта (СА):
- зона стоянок для легковых автомобилей (СА-1);
- зона подземных стоянок для легковых автомобилей (СА-2).

## Статья 22. Общие положения о градостроительных регламентах

1. В градостроительных регламентах в отношении земельных участков и объектов капитального строительства, расположенных в пределах соответствующей территориальной зоны города Новосибирска, указаны:

- 1) виды разрешенного использования земельных участков и объектов капитального строительства;
- 2) предельные (минимальные и (или) максимальные) размеры земельных участков и предельные параметры разрешенного строительства, реконструкции объектов капитального строительства;
- 3) ограничения использования земельных участков и объектов капитального строительства.

## Статья 23. Градостроительные регламенты в части видов разрешенного использования земельных участков и объектов капитального строительства

1. Разрешенное использование земельных участков и объектов капитального строительства, расположенных в пределах соответствующей территориальной зоны города Новосибирска, осуществляется в соответствии со следующими видами:

- 1) основные виды разрешенного использования;
- 2) условно разрешенные виды использования;
- 3) вспомогательные виды разрешенного использования, допустимые только в качестве дополнительных по отношению к основным видам разрешенного использования и условно разрешенным видам использования и осуществляемые совместно с ними.

2. Виды разрешенного использования земельных участков применительно к каждой территориальной зоне города Новосибирска определены в соответствии с

классификатором видов разрешенного использования земельных участков, утвержденным приказом Министерства экономического развития Российской Федерации от 01.09.2014 № 540 (далее – классификатор).

Статья 24. Градостроительные регламенты в части предельных (минимальных и (или) максимальных) размеров земельных участков и предельных параметров разрешенного строительства, реконструкции объектов капитального строительства

1. Предельные (минимальные и (или) максимальные) размеры земельных участков и предельные параметры разрешенного строительства, реконструкции объектов капитального строительства, расположенных в пределах соответствующей территориальной зоны города Новосибирска, установлены в следующем составе:

1) предельные (минимальные и (или) максимальные) размеры земельных участков, в том числе их площадь;

2) минимальные отступы от границ земельных участков в целях определения мест допустимого размещения зданий, строений, сооружений, за пределами которых запрещено строительство зданий, строений, сооружений;

3) предельное (минимальное и (или) максимальное) количество надземных этажей зданий, строений, сооружений;

4) максимальный процент застройки в границах земельного участка, определяемый как отношение суммарной площади земельного участка, которая может быть застроена, ко всей площади земельного участка, и (или) минимальный процент застройки в границах земельного участка, определяемый как отношение суммарной площади земельного участка, которая должна быть застроена, ко всей площади земельного участка;

5) предельное минимальное количество машиномест для стоянок индивидуальных транспортных средств;

6) предельный максимальный коэффициент плотности застройки земельного участка, определяемый как отношение общей площади по внутреннему контуру наружных стен надземных этажей зданий, строений, сооружений, расположенных на земельном участке, за исключением площадей мест общего пользования, стоянок автомобильного транспорта, технических помещений, ко всей площади земельного участка;

7) предельный минимальный размер площадок для игр детей, отдыха взрослого населения, занятий физкультурой, хозяйственных целей и озеленения для объектов капитального строительства в границах земельного участка.

Статья 25. Градостроительные регламенты в части ограничения использования земельных участков и объектов капитального строительства

Ограничения использования земельных участков и объектов капитального строительства, расположенных в пределах соответствующей территориальной зоны города Новосибирска, устанавливаются в соответствии с законодательством Российской Федерации.».

1.1.6. Статьи 25 – 41 изложить в следующей редакции:



## «Статья 26. Зона природная (Р-1)

1. Виды разрешенного использования земельных участков и объектов капитального строительства:

№ п/п	Наименование вида разрешенного использования земельного участка (с указанием кода классификатора)	Наименование вида разрешенного использования объекта капитального строительства
1	2	3
<b>1. Основные виды разрешенного использования</b>		
1.1	Питомники (1.17)	Объекты для выращивания и реализации подроста деревьев и кустарников, используемых в сельском хозяйстве, а также иных сельскохозяйственных культур для получения рассады и семян
1.2	Деятельность по особой охране и изучению природы (9.0)	Объекты для обеспечения деятельности по особой охране и изучению природы
1.3	Охрана природных территорий (9.1)	Объекты для обеспечения охраны природных территорий
1.4	Историческая (9.3)	Объекты культурного наследия (памятники истории и культуры) народов Российской Федерации; Объекты для сохранения и изучения объектов культурного наследия (памятников истории и культуры) народов Российской Федерации
1.5	Водные объекты (11.0)	Водные объекты
<b>2. Условно разрешенные виды использования</b>		
2.1	Коммунальное обслуживание (3.1)	Котельные; водозаборы; очистные сооружения; насосные станции; водопроводы; линии электропередачи; трансформаторные подстанции; газопроводы; линии связи; канализация; стоянки; сооружения связи
2.2	Причалы для маломерных судов (5.4)	Объекты для причаливания яхт, катеров, лодок и других маломерных судов
2.3	Водный транспорт (7.3)	Искусственно созданные для судоходства внутренние водные пути; речные порты; причалы; пристани
2.4	Общее пользование водными объектами (11.1)	Объекты для обеспечения пользования водными объектами
2.5	Гидротехнические сооружения (11.3)	Гидротехнические сооружения: плотины, водосбросы, водозаборные, водовыпускные и другие гидротехнические сооружения; судопропускные сооружения;

1	2	3
		рыбозащитные и рыбопропускные сооружения; берегозащитные сооружения
2.6	Общее пользование территории (12.0)	Автомобильные дороги; пешеходные тротуары; пешеходные переходы; защитные дорожные сооружения; элементы обустройства автомобильных дорог; искусственные дорожные сооружения; развязки, мосты, эстакады, путепроводы, тоннели; парки; скверы; площади; бульвары; набережные; другие объекты, постоянно открытые для посещения без взимания платы

2. Предельные размеры земельных участков и предельные параметры разрешенного строительства, реконструкции объектов капитального строительства:

1) предельный минимальный размер земельного участка с видом разрешенного использования «коммунальное обслуживание», «гидротехнические сооружения» – 0,001 га;

предельный размер земельного участка с иным видом разрешенного использования: максимальный – 5000 га, минимальный – 0,01 га;

2) минимальный отступ от границ земельного участка для объектов капитального строительства с видом разрешенного использования «линии электропередачи», «трансформаторные подстанции», «котельные», «насосные станции», «очистные сооружения», «гидротехнические сооружения», «сооружения связи», «стоянки» – 1 м;

минимальный отступ от границ земельного участка для объектов капитального строительства с иным видом разрешенного использования – 3 м;

3) предельное максимальное количество надземных этажей зданий, строений, сооружений – 3 этажа;

4) максимальный процент застройки в границах земельного участка для объектов капитального строительства с видом разрешенного использования «линии электропередачи», «трансформаторные подстанции», «котельные», «насосные станции», «очистные сооружения», «гидротехнические сооружения», «сооружения связи», «стоянки» устанавливается равным всей площади земельного участка, за исключением площади, занятой минимальными отступами от границ земельного участка;

максимальный процент застройки в границах земельного участка для объектов капитального строительства с иным видом разрешенного использования – 10%.

3. В случае если земельный участок или объект капитального строительства находится в границах зоны с особыми условиями использования территорий, на них устанавливаются ограничения использования в соответствии с законодательством Российской Федерации.

## Статья 27. Зона озеленения (Р-2)

1. Виды разрешенного использования земельных участков и объектов капитального строительства:

№ п/п	Наименование вида разрешенного использования земельного участка (с указанием кода классификатора)	Наименование вида разрешенного использования объекта капитального строительства
1	2	3
<b>1. Основные виды разрешенного использования</b>		
1.1	Питомники (1.17)	Объекты для выращивания и реализации подроста деревьев и кустарников, используемых в сельском хозяйстве, а также иных сельскохозяйственных культур для получения рассады и семян
1.2	Деятельность по особой охране и изучению природы (9.0)	Объекты для обеспечения деятельности по особой охране и изучению природы
1.3	Историческая (9.3)	Объекты культурного наследия (памятники истории и культуры) народов Российской Федерации; объекты для сохранения и изучения объектов культурного наследия (памятников истории и культуры) народов Российской Федерации
1.4	Водные объекты (11.0)	Водные объекты
1.5	Общее пользование водными объектами (11.1)	Объекты для обеспечения пользования водными объектами
1.6	Общее пользование территории (12.0)	Автомобильные дороги; пешеходные тротуары; пешеходные переходы; защитные дорожные сооружения; элементы обустройства автомобильных дорог; искусственные дорожные сооружения; развязки, мосты, эстакады, путепроводы, тоннели; парки; скверы; площади; бульвары; набережные; другие объекты, постоянно открытые для посещения без взимания платы
<b>2. Условно разрешенные виды использования</b>		
2.1	Коммунальное обслуживание (3.1)	Котельные; водозаборы; очистные сооружения; насосные станции; водопроводы; линии электропередачи; трансформаторные подстанции; распределительные пункты; газопроводы; линии связи;

1	2	3
		канализация; стоянки; сооружения связи; общественные уборные
2.2	Культурное развитие (3.6)	Объекты для размещения музеев; выставочные залы; художественные галереи; дома культуры; библиотеки; кинотеатры, кинозалы; объекты для размещения цирков, зверинцев, зоопарков, океанариумов
2.3	Общественное питание (4.6)	Кафе не более 50 посадочных мест; закусочные не более 50 посадочных мест; бары не более 50 посадочных мест
2.4	Развлечения (4.8)	Объекты для размещения дискотек, танцевальных площадок, ночных клубов; объекты для размещения аквапарков; объекты для размещения боулинга, аттракционов, ипподромов; объекты для размещения игровых автоматов (кроме игрового оборудования, используемого для проведения азартных игр) и игровых площадок
2.5	Спорт (5.1)	Объекты для размещения спортивных клубов, спортивных залов, бассейнов; объекты для устройства площадок для занятия спортом и физкультурой, в том числе водным; спортивно-зрелищные сооружения с трибунами более 500 зрителей; объекты для размещения конно-спортивных клубов
2.6	Причалы для маломерных судов (5.4)	Объекты для причаливания, хранения и обслуживания яхт, катеров, лодок и других маломерных судов
2.7	Поля для гольфа или конных прогулок (5.5)	Места для осуществления конных прогулок, в том числе осуществление необходимых земляных работ и вспомогательных сооружений
2.8	Водный транспорт (7.3)	Искусственно созданные для судоходства внутренние водные пути; речные порты; причалы; пристани
2.9	Гидротехнические сооружения (11.3)	Гидротехнические сооружения: плотины, водосбросы, водозаборные, водовыпускные и другие гидротехнические сооружения; судопропускные сооружения; рыбозащитные и рыбопропускные сооружения; берегозащитные сооружения

2. Предельные размеры земельных участков и предельные параметры разрешенного строительства, реконструкции объектов капитального строительства:

1) предельный минимальный размер земельного участка с видом разрешенного использования «коммунальное обслуживание», «гидротехнические сооружения» – 0,001 га;

предельный размер земельного участка с иным видом разрешенного использования: максимальный – 180 га, минимальный – 0,1 га;

2) минимальный отступ от границ земельного участка для объектов капитального строительства с видом разрешенного использования «линии электропередачи», «трансформаторные подстанции», «распределительные пункты», «котельные», «насосные станции», «очистные сооружения», «гидротехнические сооружения», «сооружения связи», «стоянки», «общественные уборные» – 1 м;

минимальный отступ от границ земельного участка для объектов капитального строительства с иным видом разрешенного использования – 3 м;

3) предельное максимальное количество надземных этажей зданий, строений, сооружений – 3 этажа;

4) максимальный процент застройки в границах земельного участка для объектов капитального строительства с видом разрешенного использования «линии электропередачи», «трансформаторные подстанции», «распределительные пункты», «котельные», «насосные станции», «очистные сооружения», «гидротехнические сооружения», «сооружения связи», «стоянки», «общественные уборные» устанавливается равным всей площади земельного участка, за исключением площади, занятой минимальными отступами от границ земельного участка;

максимальный процент застройки в границах земельного участка для объектов капитального строительства с иным видом разрешенного использования – 20%;

5) предельное минимальное количество машиномест для стоянок индивидуальных транспортных средств:

для объектов капитального строительства с видом разрешенного использования «объекты для размещения спортивных клубов, спортивных залов, бассейнов», «объекты для устройства площадок для занятия спортом и физкультурой, в том числе водным» – 4 машиноместа на 100 кв. метров общей площади;

для объектов капитального строительства с видом разрешенного использования «спортивно-зрелищные сооружения с трибунами более 500 зрителей», – 15 машиномест на 100 мест;

для объектов капитального строительства с видом разрешенного использования «объекты для размещения музеев», «выставочные залы», «художественные галереи», «дома культуры», «библиотеки», «кинотеатры, кинозалы», «объекты для размещения цирков, зверинцев, зоопарков, океанариумов», – 15 машиномест на 100 мест или единовременных посетителей;

3. В случае если земельный участок или объект капитального строительства находится в границах зоны с особыми условиями использования территорий, на них устанавливаются ограничения использования в соответствии с законодательством Российской Федерации.

## Статья 28. Зона отдыха и оздоровления (Р-3)

1. Виды разрешенного использования земельных участков и объектов капитального строительства:

№ п/п	Наименование вида разрешенного использования земельного участка (с указанием кода классификатора)	Наименование вида разрешенного использования объекта капитального строительства
1	2	3
<b>1. Основные виды разрешенного использования</b>		
1.1	Питомники (1.17)	Объекты для выращивания и реализации подроста деревьев и кустарников, используемых в сельском хозяйстве, а также иных сельскохозяйственных культур для получения рассады и семян
1.2	Социальное обслуживание (3.2)	Объекты для оказания гражданам социальной помощи; объекты для размещения отделений почты и телеграфа; объекты для размещения общественных некоммерческих организаций: благотворительных организаций, клубов по интересам
1.3	Общественное питание (4.6)	Рестораны; кафе; столовые; закусочные; бары
1.4	Гостиничное обслуживание (4.7)	Гостиницы; пансионаты; дома отдыха, не оказывающие услуги по лечению; объекты для временного проживания
1.5	Причалы для маломерных судов (5.4)	Объекты для причаливания, хранения и обслуживания яхт, катеров, лодок и других маломерных судов
1.6	Историческая (9.3)	Объекты культурного наследия (памятники истории и культуры) народов Российской Федерации; объекты для сохранения и изучения объектов культурного наследия (памятников истории и культуры) народов Российской Федерации
1.7	Водные объекты (11.0)	Водные объекты
1.8	Общее пользование водными объектами (11.1)	Объекты для обеспечения пользования водными объектами
1.9	Общее пользование территории (12.0)	Автомобильные дороги; пешеходные тротуары; пешеходные переходы; защитные дорожные сооружения; элементы обустройства автомобильных дорог; искусственные дорожные сооружения; развязки, мосты, эстакады, путепроводы, тоннели; парки; скверы; площади; бульвары; набережные; другие объекты, постоянно открытые для посещения без взимания платы
<b>2. Условно разрешенные виды использования</b>		
2.1	Для индивидуального жилищного строительства (2.1)	Индивидуальные дома; индивидуальные гаражи; подсобные сооружения

1	2	3
2.2	Коммунальное обслуживание (3.1)	Котельные; водозаборы; очистные сооружения; насосные станции; водопроводы; линии электропередачи; трансформаторные подстанции; распределительные пункты; газопроводы; линии связи; телефонные станции; канализация; стоянки; гаражи и мастерские для обслуживания уборочной и аварийной техники; объекты для приема населения и организаций в связи с предоставлением им коммунальных услуг; сооружения связи; общественные уборные
2.3	Здравоохранение (3.4)	Объекты для оказания гражданам медицинской помощи
2.4	Культурное развитие (3.6)	Объекты для размещения музеев; выставочные залы; художественные галереи; дома культуры; библиотеки; кинотеатры, кинозалы; объекты для размещения цирков, зверинцев, зоопарков, океанариумов
2.5	Религиозное использование (3.7)	Объекты для отправления религиозных обрядов; объекты для постоянного местонахождения духовных лиц, паломников и послушников в связи с осуществлением ими религиозной службы; объекты для осуществления благотворительной и религиозно-образовательной деятельности
2.6	Развлечения (4.8)	Объекты для размещения дискотек, танцевальных площадок, ночных клубов; объекты для размещения аквапарков; объекты для размещения боулинга, аттракционов, ипподромов; объекты для размещения игровых автоматов (кроме игрового оборудования, используемого для проведения азартных игр) и игровых площадок
2.7	Обслуживание автотранспорта (4.9)	Гаражи с несколькими стояночными местами; стоянки; магазины сопутствующей торговли; объекты для организации общественного питания в качестве придорожного сервиса; автомобильные мойки; прачечные для автомобильных принадлежностей; мастерские, предназначенные для ремонта и обслуживания автомобилей
2.8	Спорт (5.1)	Объекты для размещения спортивных клубов, спортивных залов, бассейнов;

1	2	3
		объекты для устройства площадок для занятия спортом и физкультурой, в том числе водным; спортивно-зрелищные сооружения с трибунами более 500 зрителей; объекты для размещения конно-спортивных клубов
2.9	Поля для гольфа или конных прогулок (5.5)	Места для осуществления конных прогулок, в том числе осуществление необходимых земляных работ и вспомогательных сооружений
2.10	Связь (6.8)	Объекты связи, радиовещания, телевидения, включая воздушные радиорелейные, надземные и подземные кабельные линии связи, линии радиофикации, антенные поля, усилительные пункты на кабельных линиях связи, инфраструктуру спутниковой связи и телерадиовещания (за исключением объектов связи, предусмотренных строкой 2.2 настоящей таблицы)
2.11	Водный транспорт (7.3)	Искусственно созданные для судоходства внутренние водные пути; речные порты; причалы; пристани
2.12	Гидротехнические сооружения (11.3)	Гидротехнические сооружения: плотины, водосбросы, водозаборные, водовыпускные и другие гидротехнические сооружения; судопропускные сооружения; рыбозащитные и рыбопропускные сооружения; берегозащитные сооружения
3. Вспомогательные виды разрешенного использования		
3.1	Бытовое обслуживание (3.3)	Объекты для оказания населению или организациям бытовых услуг

2. Предельные размеры земельных участков и предельные параметры разрешенного строительства, реконструкции объектов капитального строительства:

1) предельный минимальный размер земельного участка с видом разрешенного использования «коммунальное обслуживание», «гидротехнические сооружения» – 0,001 га;

предельный размер земельного участка с видом разрешенного использования «для индивидуального жилищного строительства»: минимальный – 0,045 га, максимальный – 0,1 га;

предельный размер земельного участка с иным видом разрешенного использования: минимальный – 0,01 га, максимальный – 50 га;

2) минимальный отступ от границ земельного участка для объектов капитального строительства с видом разрешенного использования «линии электропередачи», «трансформаторные подстанции», «распределительные пункты», «котельные», «насосные станции», «очистные сооружения», «гидротехнические сооружения», «сооружения связи», «стоянки», «общественные уборные» – 1 м;

минимальный отступ от границ земельного участка для объектов капитального строительства с иным видом разрешенного использования – 3 м;

3) предельное максимальное количество этажей зданий, строений, сооружений для объектов капитального строительства с видом разрешенного использования «индивидуальные дома» – 3 этажа;



предельное максимальное количество надземных этажей зданий, строений, сооружений для объектов капитального строительства с иным видом разрешенного использования – 10 этажей;

4) максимальный процент застройки в границах земельного участка для объектов капитального строительства с видом разрешенного использования «линии электропередачи», «трансформаторные подстанции», «распределительные пункты», «котельные», «насосные станции», «очистные сооружения», «гидротехнические сооружения», «сооружения связи», «стоянки», «общественные уборные» устанавливается равным всей площади земельного участка, за исключением площади, занятой минимальными отступами от границ земельного участка;

максимальный процент застройки в границах земельного участка для объектов капитального строительства с видом разрешенного использования «индивидуальные дома» – 30%;

минимальный процент застройки в границах земельного участка для объектов капитального строительства с иным видом разрешенного использования – 10 %, максимальный процент застройки в границах земельного участка для объектов капитального строительства с иным видом разрешенного использования – 40%;

5) предельное минимальное количество машиномест для стоянок индивидуальных транспортных средств:

для объектов капитального строительства с видом разрешенного использования «объекты для приема населения и организаций в связи с предоставлением им коммунальных услуг», «объекты для оказания населению или организациям бытовых услуг» – 1 машиноместо на 60 кв. метров общей площади;

для объектов капитального строительства с видом разрешенного использования «рестораны», «кафе», «столовые», «закусочные», «бары» – 4 машиноместа на 100 кв. метров общей площади;

для объектов капитального строительства с видом разрешенного использования «объекты для размещения спортивных клубов, спортивных залов, бассейнов», «объекты для устройства площадок для занятия спортом и физкультурой, в том числе водным» – 4 машиноместа на 100 кв. метров общей площади;

для объектов капитального строительства с видом разрешенного использования «спортивно-зрелищные сооружения с трибунами более 500 зрителей», «гостиницы» – 15 машиномест на 100 мест;

для объектов капитального строительства с видом разрешенного использования «объекты для размещения музеев», «выставочные залы», «художественные галереи», «дома культуры», «библиотеки», «кинотеатры, кинозалы», «объекты для размещения цирков, зверинцев, зоопарков, океанариумов», «объекты для отправления религиозных обрядов» – 15 машиномест на 100 мест или единовременных посетителей;

для объектов капитального строительства с видом разрешенного использования «объекты для осуществления благотворительной и религиозной образовательной деятельности» – 2 машиноместа на 15 обучающихся;

для объектов капитального строительства с видом разрешенного использования «автомобильные мойки» – 3 машиноместа на 1 пост.

3. В случае если земельный участок или объект капитального строительства находится в границах зоны с особыми условиями использования территорий, на

них устанавливаются ограничения использования в соответствии с законодательством Российской Федерации.

## Статья 29. Зона объектов спортивного назначения (Р-4)

1. Виды разрешенного использования земельных участков и объектов капитального строительства:

№ п/п	Наименование вида разрешенного использования земельного участка (с указанием кода классификатора)	Наименование вида разрешенного использования объектов капитального строительства
1	2	3
<b>1. Основные виды разрешенного использования</b>		
1.1	Коммунальное обслуживание (3.1)	Котельные; водозаборы; очистные сооружения; насосные станции; водопроводы; линии электропередачи; трансформаторные подстанции; распределительные пункты; газопроводы; линии связи; телефонные станции; канализация; стоянки; гаражи и мастерские для обслуживания уборочной и аварийной техники; объекты для приема населения и организаций в связи с предоставлением им коммунальных услуг; сооружения связи; общественные уборные
1.2	Общественное питание (4.6)	Рестораны; кафе; столовые; закусочные; бары
1.3	Развлечения (4.8)	Объекты для размещения дискотек, танцевальных площадок, ночных клубов; объекты для размещения аквапарков; объекты для размещения боулинга, аттракционов, ипподромов; объекты для размещения игровых автоматов (кроме игрового оборудования, используемого для проведения азартных игр) и игровых площадок
1.4	Спорт (5.1)	Объекты для размещения спортивных клубов, спортивных залов, бассейнов; объекты для устройства площадок для занятия спортом и физкультурой, в том числе водным; спортивно-зрелищные сооружения с трибунами более 500 зрителей;

1	2	3
		объекты для размещения конно-спортивных клубов
1.5	Поля для гольфа или конных прогулок (5.5)	Места для осуществления конных прогулок, в том числе осуществление необходимых земляных работ и вспомогательных сооружений
1.6	Историческая (9.3)	Объекты культурного наследия (памятники истории и культуры) народов Российской Федерации; объекты для сохранения и изучения объектов культурного наследия (памятников истории и культуры) народов Российской Федерации
1.7	Водные объекты (11.0)	Водные объекты
1.8	Общее пользование водными объектами (11.1)	Объекты для обеспечения пользования водными объектами
1.9	Общее пользование территории (12.0)	Автомобильные дороги; пешеходные тротуары; пешеходные переходы; защитные дорожные сооружения; элементы обустройства автомобильных дорог; искусственные дорожные сооружения; развязки, мосты, эстакады, путепроводы, тоннели; парки; скверы; площади; бульвары; набережные; другие объекты, постоянно открытые для посещения без взимания платы
<b>2. Условно разрешенные виды использования</b>		
2.1	Магазины (4.4)	Объекты для продажи товаров, торговая площадь которых составляет до 5000 кв. метров
2.2	Гостиничное обслуживание (4.7)	Гостиницы; пансионаты; дома отдыха, не оказывающие услуги по лечению; объекты для временного проживания
2.3	Обслуживание автотранспорта (4.9)	Гаражи с несколькими стояночными местами; стоянки; автозаправочные станции (бензиновые, газовые); магазины сопутствующей торговли; объекты для организации общественного питания в качестве придорожного сервиса; автомобильные мойки; прачечные для автомобильных принадлежностей; мастерские, предназначенные для ремонта и обслуживания автомобилей
2.4	Связь (6.8)	Объекты связи, радиовещания, телевидения, включая воздушные радиорелейные, надземные и подземные кабельные линии связи, линии радиофикации, антенные поля, усилительные пункты на кабельных линиях связи, инфраструктуру спутниковой связи и телерадиовещания (за исключением объектов связи, предусмотренных строкой 1.1 настоящей таблицы)
2.5	Гидротехнические сооружения (11.3)	Гидротехнические сооружения: плотины, водосбросы, водозаборные, водовыпускные и другие гидротехнические сооружения;

1	2	3
		судопропускные сооружения; рыбозащитные и рыбопропускные сооружения; берегозащитные сооружения
3. Вспомогательные виды разрешенного использования		
3.1	Бытовое обслуживание (3.3)	Объекты для оказания населению или организациям бытовых услуг

2. Предельные размеры земельных участков и предельные параметры разрешенного строительства, реконструкции объектов капитального строительства:

1) предельный минимальный размер земельного участка с видом разрешенного использования «коммунальное обслуживание», «гидротехнические сооружения» – 0,001 га;

предельный размер земельного участка с иным видом разрешенного использования: максимальный – 120,0 га, минимальный - 0,1 га.

2) минимальный отступ от границ земельного участка для объектов капитального строительства с видом разрешенного использования «линии электропередачи», «трансформаторные подстанции», «распределительные пункты», «котельные», «насосные станции», «очистные сооружения», «сооружения связи», «стоянки», «общественные уборные» – 1 м;

минимальный отступ от границ земельного участка для объектов капитального строительства с иным видом разрешенного использования – 3 м;

3) предельное максимальное количество надземных этажей зданий, строений, сооружений – 16 этажей;

4) максимальный процент застройки в границах земельного участка для объектов капитального строительства с видом разрешенного использования «линии электропередачи», «трансформаторные подстанции», «распределительные пункты», «котельные», «насосные станции», «очистные сооружения», «сооружения связи», «стоянки», «общественные уборные» устанавливается равным всей площади земельного участка, за исключением площади, занятой минимальными отступами от границ земельного участка;

минимальный процент застройки в границах земельного участка для объектов капитального строительства с иным видом разрешенного использования – 10 %, максимальный процент застройки в границах земельного участка для объектов капитального строительства с иным видом разрешенного использования – 70%;

5) предельное минимальное количество машиномест для стоянок индивидуальных транспортных средств:

для объектов капитального строительства с видом разрешенного использования «объекты для приема населения и организаций в связи с предоставлением им коммунальных услуг», «объекты для оказания населению или организациям бытовых услуг» – 1 машиноместо на 60 кв. метров общей площади;

для объектов капитального строительства с видом разрешенного использования «рестораны», «кафе», «столовые», «закусочные», «бары» – 4 машиноместа на 100 кв. метров общей площади;

для объектов капитального строительства с видом разрешенного использования «объекты для размещения спортивных клубов, спортивных залов, бассей-

нов», «объекты для устройства площадок для занятия спортом и физкультурой, в том числе водным» – 4 машиноместа на 100 кв. метров общей площади;

для объектов капитального строительства с видом разрешенного использования «спортивно-зрелищные сооружения с трибунами более 500 зрителей», «гостиницы» – 15 машиномест на 100 мест;

для объектов капитального строительства с видом разрешенного использования «автомобильные мойки» – 3 машиноместа на 1 пост.

3. В случае если земельный участок или объект капитального строительства находится в границах зоны с особыми условиями использования территорий, на них устанавливаются ограничения использования в соответствии с законодательством Российской Федерации.

Статья 30. Зона объектов высшего образования, научно-исследовательских организаций в условиях сохранения природного ландшафта (ПУ)

1. Виды разрешенного использования земельных участков и объектов капитального строительства:

№ п/п	Наименование вида разрешенного использования земельного участка (с указанием кода классификатора)	Наименование вида разрешенного использования объектов капитального строительства
1	2	3
1. Основные виды разрешенного использования		
1.1	Питомники (1.17)	Объекты для выращивания и реализации подроста деревьев и кустарников, используемых в сельском хозяйстве, а также иных сельскохозяйственных культур для получения рассады и семян
1.2	Деятельность по особой охране и изучению природы (9.0)	Объекты для обеспечения деятельности по особой охране и изучению природы
1.3	Охрана природных территорий (9.1)	Объекты для обеспечения охраны природных территорий
1.4	Историческая (9.3)	Объекты культурного наследия (памятники истории и культуры) народов Российской Федерации; объекты для сохранения и изучения объектов культурного наследия (памятников истории и культуры) народов Российской Федерации
1.5	Водные объекты (11.0)	Водные объекты
1.6	Общее пользование территории (12.0)	Автомобильные дороги; пешеходные тротуары; пешеходные переходы; защитные дорожные сооружения; элементы обустройства автомобильных дорог; искусственные дорожные сооружения; развязки, мосты, эстакады, путепроводы, тоннели; парки; скверы; площади; бульвары;

1	2	3
		набережные; другие объекты, постоянно открытые для посещения без взимания платы
<b>2. Условно разрешенные виды использования</b>		
2.1	Коммунальное обслуживание (3.1)	Котельные; водозаборы; очистные сооружения; насосные станции; водопроводы; линии электропередачи; трансформаторные подстанции; распределительные пункты; газопроводы; линии связи; телефонные станции; канализация; стоянки; гаражи и мастерские для обслуживания уборочной и аварийной техники; объекты для приема населения и организаций в связи с предоставлением им коммунальных услуг; сооружения связи; общественные уборные
2.2	Образование и просвещение (3.5)	Объекты для воспитания, образования и просвещения
2.3	Обеспечение научной деятельности (3.9)	Объекты для проведения научных исследований и изысканий, испытаний опытных промышленных образцов; объекты для размещения организаций, осуществляющих научные изыскания, исследования и разработки; объекты для проведения научной и селекционной работы, ведения сельского и лесного хозяйства для получения ценных с научной точки зрения образцов растительного и животного мира
2.4	Общественное питание (4.6)	Рестораны; кафе; столовые; закусочные; бары
2.5	Спорт (5.1)	Объекты для размещения спортивных клубов, спортивных залов, бассейнов; объекты для устройства площадок для занятия спортом и физкультурой, в том числе водным; спортивно-зрелищные сооружения с трибунами более 500 зрителей
2.6	Связь (6.8)	Объекты связи, радиовещания, телевидения, включая воздушные радиорелейные, надземные и подземные кабельные линии связи, линии радиофикации, антенные поля, усилительные пункты на кабельных линиях связи, инфраструктуру спутниковой связи и телерадиовещания (за исключением объектов связи, предусмотренных строкой 2.1 настоящей таблицы)
2.7	Гидротехнические сооружения (11.3)	Гидротехнические сооружения: плотины, водосбросы, водозаборные, водовыпускные и другие гидротехнические со-

1	2	3
		оружения; судопропускные сооружения; рыбозащитные и рыбопропускные сооружения; берегозащитные сооружения
3. Вспомогательные виды разрешенного использования		
3.1	Бытовое обслуживание (3.3)	Объекты для оказания населению или организациям бытовых услуг

2. Предельные размеры земельных участков и предельные параметры разрешенного строительства, реконструкции объектов капитального строительства:

1) предельный минимальный размер земельного участка с видом разрешенного использования «коммунальное обслуживание», «гидротехнические сооружения» – 0,001 га;

предельный размер земельного участка с иным видом разрешенного использования: минимальный – 0,1 га, максимальный – 50 га;

2) минимальный отступ от границ земельного участка для объектов капитального строительства с видом разрешенного использования «линии электропередачи», «трансформаторные подстанции», «распределительные пункты», «котельные», «насосные станции», «очистные сооружения», «сооружения связи», «стоянки», «общественные уборные» – 1 м;

минимальный отступ от границ земельного участка для объектов капитального строительства с иным видом разрешенного использования – 3 м;

3) предельное максимальное количество надземных этажей зданий, строений, сооружений – 10 этажей;

4) максимальный процент застройки в границах земельного участка для объектов капитального строительства с видом разрешенного использования «линии электропередачи», «трансформаторные подстанции», «распределительные пункты», «котельные», «насосные станции», «очистные сооружения», «сооружения связи», «стоянки», «общественные уборные» устанавливается равным всей площади земельного участка, за исключением площади, занятой минимальными отступами от границ земельного участка;

минимальный процент застройки в границах земельного участка для объектов капитального строительства с иным видом разрешенного использования – 10 %, максимальный процент застройки в границах земельного участка для объектов капитального строительства с иным видом разрешенного использования – 30%;

5) предельное минимальное количество машиномест для стоянок индивидуальных транспортных средств:

для объектов капитального строительства с видом разрешенного использования «объекты для приема населения и организаций в связи с предоставлением им коммунальных услуг», «объекты для проведения научных исследований и изысканий, испытаний опытных промышленных образцов», «объекты для размещения организаций, осуществляющих научные изыскания, исследования и разработки», «объекты для проведения научной и селекционной работы, ведения сельского и лесного хозяйства для получения ценных с научной точки зрения образцов растительного и животного мира», «объекты для оказания населению или организациям бытовых услуг» – 1 машиноместо на 60 кв. метров общей площади;

для объектов капитального строительства с видом разрешенного использования «рестораны», «кафе», «столовые», «закусочные», «бары» – 4 машиноместа на 100 кв. метров общей площади;

для объектов капитального строительства с видом разрешенного использования «объекты для размещения спортивных клубов, спортивных залов, бассейнов», «объекты для устройства площадок для занятия спортом и физкультурой, в том числе водным» – 4 машиноместа на 100 кв. метров общей площади;

для объектов капитального строительства с видом разрешенного использования «спортивно-зрелищные сооружения с трибунами более 500 зрителей» – 15 машиномест на 100 мест.

3. В случае если земельный участок или объект капитального строительства находится в границах зоны с особыми условиями использования территорий, на них устанавливаются ограничения использования в соответствии с законодательством Российской Федерации.

Статья 31. Зона делового, общественного и коммерческого назначения (ОД-1)

1. Виды разрешенного использования земельных участков и объектов капитального строительства:

№ п/п	Наименование вида разрешенного использования земельного участка (с указанием кода классификатора)	Наименование вида разрешенного использования объектов капитального строительства
1	2	3
1. Основные виды разрешенного использования		
1.1	Среднеэтажная жилая застройка (2.5)	Многоквартирные среднеэтажные дома; подземные гаражи; автостоянки; объекты обслуживания жилой застройки во встроенных, пристроенных и встроенно-пристроенных помещениях многоквартирного среднеэтажного дома
1.2	Многоэтажная жилая застройка (высотная застройка) (2.6)	Многоквартирные многоэтажные дома; подземные гаражи; автостоянки; объекты обслуживания жилой застройки во встроенных, пристроенных и встроенно-пристроенных помещениях многоквартирного многоэтажного дома в отдельных помещениях многоквартирного многоэтажного дома
1.3	Коммунальное обслуживание (3.1)	Котельные; водозаборы; очистные сооружения; насосные станции; водопроводы; линии электропередачи; трансформаторные подстанции; распределительные пункты; газопроводы;



1	2	3
		<p>линии связи;            телефонные станции;            канализация;            стоянки;            гаражи и мастерские для обслуживания уборочной и аварийной техники;            объекты для приема населения и организаций в связи с предоставлением им коммунальных услуг;            сооружения связи;            общественные уборные</p>
1.4	Социальное обслуживание (3.2)	<p>Объекты для оказания гражданам социальной помощи;            объекты для размещения отделений почты и телеграфа;            объекты для размещения общественных некоммерческих организаций: благотворительных организаций, клубов по интересам</p>
1.5	Бытовое обслуживание (3.3)	<p>Объекты для оказания населению или организациям бытовых услуг</p>
1.6	Здравоохранение (3.4)	<p>Объекты для оказания гражданам медицинской помощи</p>
1.7	Образование и просвещение (3.5)	<p>Объекты для воспитания, образования и просвещения</p>
1.8	Культурное развитие (3.6)	<p>Объекты для размещения музеев;            выставочные залы;            художественные галереи;            дома культуры;            библиотеки;            кинотеатры, кинозалы;            объекты для размещения цирков, зверинцев, зоопарков, океанариумов</p>
1.9	Общественное управление (3.8)	<p>Объекты для размещения органов государственной власти, органов местного самоуправления, судов, а также организаций, непосредственно обеспечивающих их деятельность;            объекты для размещения органов управления политических партий, профессиональных и отраслевых союзов, творческих союзов и иных общественных объединений граждан по отраслевому или политическому признаку</p>
1.10	Деловое управление (4.1)	<p>Объекты для размещения органов управления производством, торговлей, банковской, страховой деятельностью, иной управленческой деятельностью, не связанной с государственным или муниципальным управлением и оказанием услуг;            объекты для обеспечения совершения сделок, не требующих передачи товара в момент ее совершения между организациями, в том числе биржевая деятельность (за исключением банковской и страховой деятельности)</p>
1.11	Торговые центры (Торгово-развлекательные центры) (4.2)	<p>Объекты общей площадью свыше 5000 кв. метров для размещения организаций, осуществляющих продажу товаров и (или) оказание услуг в сфере банковской и страховой деятельности, общественного питания, гостиничного обслуживания, развлечения, обслуживания автотранспорта;            гаражи и (или) стоянки для автомобилей сотрудников и посетителей торгового центра</p>
1.12	Рынки (4.3)	<p>Объекты для организации постоянной или временной торговли;</p>

1	2	3
		гаражи и (или) стоянки для автомобилей сотрудников и посетителей рынка
1.13	Магазины (4.4)	Объекты для продажи товаров, торговая площадь которых составляет до 5000 кв. метров
1.14	Банковская и страховая деятельность (4.5)	Объекты для размещения организаций, оказывающих банковские и страховые услуги
1.15	Общественное питание (4.6)	Рестораны; кафе; столовые; закусочные; бары
1.16	Гостиничное обслуживание (4.7)	Гостиницы; пансионаты; дома отдыха, не оказывающие услуги по лечению; объекты для временного проживания
1.17	Развлечения (4.8)	Объекты для размещения дискотек, танцевальных площадок, ночных клубов; объекты для размещения аквапарков; объекты для размещения боулинга, аттракционов, ипподромов; объекты для размещения игровых автоматов (кроме игрового оборудования, используемого для проведения азартных игр) и игровых площадок
1.18	Спорт (5.1)	Объекты для размещения спортивных клубов, спортивных залов, бассейнов; объекты для устройства площадок для занятия спортом и физкультурой, в том числе водным; спортивно-зрелищные сооружения с трибунами более 500 зрителей
1.19	Связь (6.8)	Объекты связи, радиовещания, телевидения, включая воздушные радиорелейные, надземные и подземные кабельные линии связи, линии радиофикации, усилительные пункты на кабельных линиях связи, инфраструктуру спутниковой связи и телерадиовещания (за исключением объектов связи, предусмотренных строкой 1.3 настоящей таблицы)
1.20	Автомобильный транспорт (7.2)	Объекты для обеспечения автомобильного движения, посадки и высадки пассажиров и их сопровождающего обслуживания, а также объекты, предназначенные для размещения постов органов внутренних дел, ответственных за безопасность дорожного движения
1.21	Обеспечение внутреннего правопорядка (8.3)	Объекты для подготовки и поддержания в готовности органов внутренних дел и спасательных служб, в которых существует военизированная служба; объекты гражданской обороны (за исключением объектов гражданской обороны, являющихся частями производственных зданий)
1.22	Историческая (9.3)	Объекты культурного наследия (памятники истории и культуры) народов Российской Федерации; объекты для сохранения и изучения объектов культурного наследия (памятников истории и культуры) народов Российской Федерации
1.23	Водные объекты (11.0)	Водные объекты
1.24	Общее пользование	Объекты для обеспечения пользования водными объектами

1	2	3
	водными объектами (11.1)	
1.25	Общее пользование территории (12.0)	<p>Автомобильные дороги;  пешеходные тротуары;  пешеходные переходы;  защитные дорожные сооружения;  элементы обустройства автомобильных дорог;  искусственные дорожные сооружения;  развязки, мосты, эстакады, путепроводы, тоннели;  транспортно-пересадочные узлы  парки;  скверы;  площади;  бульвары;  набережные;  другие объекты, постоянно открытые для посещения без взимания платы</p>
<b>2. Условно разрешенные виды использования</b>		
2.1	Садоводство (1.5)	Объекты для осуществления хозяйственной деятельности
2.2	Обслуживание автотранспорта (4.9)	<p>Гаражи с несколькими стояночными местами;  стоянки;  автозаправочные станции (бензиновые, газовые);  магазины сопутствующей торговли;  объекты для организации общественного питания в качестве придорожного сервиса;  автомобильные мойки;  прачечные для автомобильных принадлежностей;  мастерские, предназначенные для ремонта и обслуживания автомобилей</p>
2.3	Обеспечение научной деятельности (3.9)	<p>Объекты для проведения научных исследований и изысканий, испытаний опытных промышленных образцов;  объекты для размещения организаций, осуществляющих научные изыскания, исследования и разработки;  объекты для проведения научной и селекционной работы, ведения сельского и лесного хозяйства для получения ценных с научной точки зрения образцов растительного и животного мира</p>
2.4	Ветеринарное обслуживание (3.10)	Объекты для оказания ветеринарных услуг, временного содержания или разведения животных, не являющихся сельскохозяйственными, под надзором человека
2.5	Склады (6.9)	Склады
2.6	Религиозное использование (3.7)	<p>Объекты для отправления религиозных обрядов;  объекты для постоянного местонахождения духовных лиц, паломников и послушников в связи с осуществлением ими религиозной службы;  объекты для осуществления благотворительной и религиозно-образовательной деятельности</p>
<b>3. Вспомогательные виды разрешенного использования</b>		
3.1	Железнодорожный транспорт (7.1)	<p>Железнодорожные пути;  объекты для обеспечения железнодорожного движения, посадки и высадки пассажиров и их сопутствующего обслуживания, в том числе железнодорожные вокзалы, железнодорожные станции, погрузочные площадки и скла-</p>

1	2	3
		ды; наземные сооружения метрополитена, в том числе посадочные станции, вентиляционные шахты; наземные сооружения для трамвайного сообщения и иных специальных дорог (канатных, монорельсовых)

2. Предельные размеры земельных участков и предельные параметры разрешенного строительства, реконструкции объектов капитального строительства:

1) предельный минимальный размер земельного участка с видом разрешенного использования «коммунальное обслуживание», «железнодорожный транспорт» – 0,001 га;

предельный минимальный размер земельного участка с видом разрешенного использования «среднеэтажная жилая застройка» – 0,2 га;

предельный минимальный размер земельного участка с видом разрешенного использования «многоэтажная жилая застройка (высотная застройка)» – 0,35 га;

предельный размер земельного участка с иным видом разрешенного использования: минимальный – 0,1 га, максимальный – 150 га;

2) минимальный отступ от границ земельного участка для объектов капитального строительства с видом разрешенного использования «линии электропередачи», «трансформаторные подстанции», «распределительные пункты», «котельные», «насосные станции», «очистные сооружения», «сооружения связи», «стоянки», «общественные уборные» – 1 м;

минимальный отступ от границ земельного участка для объектов капитального строительства с иным видом разрешенного использования – 3 м;

минимальный отступ от границ земельного участка, совпадающих с красными линиями улиц и проездов, в целях определения мест допустимого размещения зданий, строений, сооружений, за пределами которых запрещено строительство зданий, строений, сооружений – 0 м;

3) предельное минимальное количество надземных этажей зданий, строений сооружений для объектов капитального строительства с видом разрешенного использования «многоквартирные многоэтажные дома» – 9 этажей;

предельное максимальное количество надземных этажей зданий, строений сооружений для объектов капитального строительства с видом разрешенного использования «многоквартирные среднеэтажные дома» – 8 этажей;

предельное максимальное количество надземных этажей зданий, строений сооружений для объектов капитального строительства с иным видом разрешенного использования – 30 этажей;

4) максимальный процент застройки в границах земельного участка для объектов капитального строительства с видом разрешенного использования «линии электропередачи», «трансформаторные подстанции», «распределительные пункты», «котельные», «насосные станции», «очистные сооружения», «сооружения связи», «стоянки», «общественные уборные» устанавливается равным всей площади земельного участка, за исключением площади, занятой минимальными отступами от границ земельного участка;

минимальный процент застройки в границах земельного участка для объектов капитального строительства с видом разрешенного использования «многоквартирные среднеэтажные дома», «многоквартирные многоэтажные дома» – 10% (без учета эксплуатируемой кровли подземных, подвальных, цокольных частей объектов), максимальный процент застройки в границах земельного участка для объектов капитального строительства с видом разрешенного использования «многоквартирные среднеэтажные дома», «многоквартирные многоэтажные дома» – 40 % (без учета эксплуатируемой кровли подземных, подвальных, цокольных частей объектов);

минимальный процент застройки в границах земельного участка для объектов капитального строительства с видом разрешенного использования «объекты для воспитания, образования и просвещения», «автозаправочные станции (бензиновые, газовые)» – 10 %;

минимальный процент застройки в границах земельного участка для объектов капитального строительства с иным видом разрешенного использования – 25 % (без учета эксплуатируемой кровли подземных, подвальных, цокольных частей объектов), максимальный процент застройки в границах земельного участка для объектов капитального строительства с иным видом разрешенного использования – 70 % (без учета эксплуатируемой кровли подземных, подвальных, цокольных частей объектов);

5) предельное минимальное количество машиномест для стоянок индивидуальных транспортных средств:

для объектов капитального строительства с видом разрешенного использования «объекты для приема населения и организаций в связи с предоставлением им коммунальных услуг», «объекты для оказания населению или организациям бытовых услуг», «объекты для подготовки и поддержания в готовности органов внутренних дел и спасательных служб, в которых существует военизированная служба», «объекты гражданской обороны (за исключением объектов гражданской обороны, являющихся частями производственных зданий)», «объекты гражданской обороны (за исключением объектов гражданской обороны, являющихся частями производственных зданий)», «объекты для оказания ветеринарных услуг, временного содержания или разведения животных, не являющихся сельскохозяйственными, под надзором человека» – 1 машиноместо на 60 кв. метров общей площади;

для объектов капитального строительства с видом разрешенного использования «рестораны», «кафе», «столовые», «закусочные», «бары» – 4 машиноместа на 100 кв. метров общей площади;

для объектов капитального строительства с видом разрешенного использования «объекты для размещения спортивных клубов, спортивных залов, бассейнов», «объекты для устройства площадок для занятия спортом и физкультурой, в том числе водным» – 4 машиноместа на 100 кв. метров общей площади;

для объектов капитального строительства с видом разрешенного использования «спортивно-зрелищные сооружения с трибунами более 500 зрителей», «гостиницы» – 15 машиномест на 100 мест;

для объектов капитального строительства с видом разрешенного использования «объекты для размещения музеев», «выставочные залы», «художественные галереи», «дома культуры», «библиотеки», «кинотеатры, кинозалы», «объекты для

размещения цирков, зверинцев, зоопарков, океанариумов», «объекты для отправления религиозных обрядов» – 15 машиномест на 100 мест или единовременных посетителей;

для объектов капитального строительства с видом разрешенного использования «объекты для осуществления благотворительной и религиозной образовательной деятельности» – 2 машиноместа на 15 обучающихся;

для объектов капитального строительства с видом разрешенного использования «автомобильные мойки» – 3 машиноместа на 1 пост;

для объектов капитального строительства с видом разрешенного использования «многоквартирные среднеэтажные дома», «многоквартирные многоэтажные дома» – 1 машиноместо на 105 кв. метров общей площади квартиры, но не менее 0,5 машиноместа на 1 квартиру, в том числе не менее 15 % открытых гостевых площадок;

б) предельный максимальный коэффициент плотности застройки земельного участка для объектов капитального строительства с видом разрешенного использования «многоквартирные среднеэтажные дома», «многоквартирные многоэтажные дома» – 2,5;

7) предельный минимальный размер площадок для игр детей, отдыха взрослого населения, занятий физкультурой, хозяйственных целей и озеленения для объектов капитального строительства в границах земельного участка с видом разрешенного использования «среднеэтажная жилая застройка», «многоэтажная жилая застройка» – 14 кв. метров на 100 кв. метров общей площади квартир.

3. В случае если земельный участок или объект капитального строительства находится в границах зоны с особыми условиями использования территорий, на них устанавливаются ограничения использования в соответствии с законодательством Российской Федерации.

Статья 32. Зона объектов среднего профессионального и высшего образования, научно-исследовательских организаций (ОД-2)

1. Виды разрешенного использования земельных участков и объектов капитального строительства:

№ п/п	Наименование вида разрешенного использования земельного участка (с указанием кода классификатора)	Наименование вида разрешенного использования объектов капитального строительства
1	2	3
1. Основные виды разрешенного использования		
1.1	Коммунальное обслуживание (3.1)	Котельные; водозаборы; очистные сооружения; насосные станции; водопроводы; линии электропередачи; трансформаторные подстанции; распределительные пункты; газопроводы;

1	2	3
		<p>линии связи;            телефонные станции;            канализация;            стоянки;            гаражи и мастерские для обслуживания уборочной и аварийной техники;            объекты для приема населения и организаций в связи с предоставлением им коммунальных услуг;            сооружения связи;            общественные уборные</p>
1.2	Социальное обслуживание (3.2)	<p>Объекты для оказания гражданам социальной помощи;            объекты для размещения отделений почты и телеграфа;            объекты для размещения общественных некоммерческих организаций: благотворительных организаций, клубов по интересам</p>
1.3	Образование и просвещение (3.5)	<p>Объекты для воспитания, образования и просвещения</p>
1.4	Культурное развитие (3.6)	<p>Объекты для размещения музеев;            выставочные залы;            художественные галереи;            дома культуры;            библиотеки;            кинотеатры, кинозалы;            объекты для размещения цирков, зверинцев, зоопарков, океанариумов</p>
1.5	Обеспечение научной деятельности (3.9)	<p>Объекты для проведения научных исследований и изысканий, испытаний опытных промышленных образцов;            объекты для размещения организаций, осуществляющих научные изыскания, исследования и разработки;            объекты для проведения научной и селекционной работы, ведения сельского и лесного хозяйства для получения ценных с научной точки зрения образцов растительного и животного мира</p>
1.6	Общественное питание (4.6)	<p>Рестораны;            кафе;            столовые;            закусочные;            бары</p>
1.7	Спорт (5.1)	<p>Объекты для размещения спортивных клубов, спортивных залов, бассейнов;            объекты для устройства площадок для занятия спортом и физкультурой, в том числе водным;            спортивно-зрелищные сооружения с трибунами более 500 зрителей</p>
1.8	Деятельность по особой охране и изучению природы (9.0)	<p>Объекты для обеспечения деятельности по особой охране и изучению природы</p>
1.9	Историческая (9.3)	<p>Объекты культурного наследия (памятники истории и культуры) народов Российской Федерации;            объекты для сохранения и изучения объектов культурного наследия (памятников истории и культуры) народов Российской Федерации</p>
1.10	Водные объекты (11.0)	<p>Водные объекты</p>

1	2	3
1.11	Общее пользование территории (12.0)	Автомобильные дороги; пешеходные тротуары; пешеходные переходы; защитные дорожные сооружения; элементы обустройства автомобильных дорог; искусственные дорожные сооружения; развязки, мосты, эстакады, путепроводы, тоннели; парки; скверы; площади; бульвары; набережные; другие объекты, постоянно открытые для посещения без взимания платы
<b>2. Условно разрешенные виды использования</b>		
2.1	Для индивидуального жилищного строительства (2.1)	Индивидуальные дома; индивидуальные гаражи; подсобные сооружения
2.2	Религиозное использование (3.7)	Объекты для отправления религиозных обрядов; объекты для постоянного местонахождения духовных лиц, паломников и послушников в связи с осуществлением ими религиозной службы; объекты для осуществления благотворительной и религиозной образовательной деятельности
2.3	Магазины (4.4)	Объекты для продажи товаров, торговая площадь которых составляет до 5000 кв. метров
2.4	Гостиничное обслуживание (4.7)	Гостиницы; пансионаты; дома отдыха, не оказывающие услуги по лечению; объекты для временного проживания
2.5	Развлечения (4.8)	Объекты для размещения дискотек, танцевальных площадок, ночных клубов; объекты для размещения аквапарков; объекты для размещения боулинга, аттракционов, ипподромов; объекты для размещения игровых автоматов (кроме игрового оборудования, используемого для проведения азартных игр) и игровых площадок
<b>3. Вспомогательные виды разрешенного использования</b>		
3.1	Среднеэтажная жилая застройка (2.5)	Многоквартирные среднеэтажные дома; подземные гаражи; автостоянки; объекты обслуживания жилой застройки во встроенных, пристроенных и встроенно-пристроенных помещениях многоквартирного среднеэтажного дома
3.2	Многоэтажная жилая застройка (высотная застройка) (2.6)	Многоквартирные многоэтажные дома; подземные гаражи; автостоянки; объекты обслуживания жилой застройки во встроенных, пристроенных и встроенно-пристроенных помещениях многоквартирного многоэтажного дома в отдельных помещениях многоквартирного многоэтажного дома
3.3	Бытовое обслуживание	Объекты для оказания населению или организациям бытовых



1	2	3
	(3.3)	услуг
3.4	Здравоохранение (3.4)	Объекты для оказания гражданам медицинской помощи

2. Предельные размеры земельных участков и предельные параметры разрешенного строительства, реконструкции объектов капитального строительства:

1) предельный минимальный размер земельного участка с видом разрешенного использования «коммунальное обслуживание» – 0,001 га;

предельный размер земельного участка с видом разрешенного использования «для индивидуального жилищного строительства»: минимальный – 0,045 га, максимальный – 0,1 га;

предельный минимальный размер земельного участка с видом разрешенного использования «среднеэтажная жилая застройка» – 0,2 га;

предельный минимальный размер земельного участка с видом разрешенного использования «многоэтажная жилая застройка (высотная застройка)» – 0,35 га;

предельный размер земельного участка с иным видом разрешенного использования: минимальный – 0,1 га, максимальный – 2000 га;

2) минимальный отступ от границ земельного участка для объектов капитального строительства с видом разрешенного использования «линии электропередачи», «трансформаторные подстанции», «распределительные пункты», «котельные», «насосные станции», «очистные сооружения», «сооружения связи», «стоянки», «общественные уборные» – 1 м;

минимальный отступ от границ земельного участка для объектов капитального строительства с иным видом разрешенного использования – 3 м;

3) предельное максимальное количество этажей зданий, строений, сооружений для объектов капитального строительства с видом разрешенного использования «индивидуальные дома» – 3 этажа;

предельное минимальное количество надземных этажей зданий, строений, сооружений для объектов капитального строительства с видом разрешенного использования «многоквартирные многоэтажные дома» – 9 этажей;

предельное максимальное количество надземных этажей зданий, строений, сооружений для объектов капитального строительства с видом разрешенного использования «многоквартирные среднеэтажные дома» – 8 этажей;

предельное максимальное количество надземных этажей зданий, строений, сооружений для объектов капитального строительства с иным видом разрешенного использования – 30 этажей;

4) максимальный процент застройки в границах земельного участка для объектов капитального строительства с видом разрешенного использования «линии электропередачи», «трансформаторные подстанции», «распределительные пункты», «котельные», «насосные станции», «очистные сооружения», «сооружения связи», «стоянки», «общественные уборные» устанавливается равным всей площади земельного участка, за исключением площади, занятой минимальными отступами от границ земельного участка;

максимальный процент застройки в границах земельного участка для объектов капитального строительства с видом разрешенного использования «индивидуальные дома» – 30 %;

минимальный процент застройки в границах земельного участка для объектов капитального строительства с видом разрешенного использования «объекты для воспитания, образования и просвещения» – 10 %;

минимальный процент застройки в границах земельного участка для объектов капитального строительства с видом разрешенного использования «многоквартирные среднеэтажные дома», «многоквартирные многоэтажные дома» – 10 % (без учета эксплуатируемой кровли подземных, подвальных, цокольных частей объектов), максимальный процент застройки в границах земельного участка для объектов капитального строительства с видом разрешенного использования «многоквартирные среднеэтажные дома», «многоквартирные многоэтажные дома» – 40 % (без учета эксплуатируемой кровли подземных, подвальных, цокольных частей объектов);

минимальный процент застройки в границах земельного участка для объектов капитального строительства с иным видом разрешенного использования – 20 %, максимальный процент застройки в границах земельного участка для объектов капитального строительства с иным видом разрешенного использования – 70 %;

5) предельное минимальное количество машиномест для стоянок индивидуальных транспортных средств:

для объектов капитального строительства с видом разрешенного использования «объекты для приема населения и организаций в связи с предоставлением им коммунальных услуг», «объекты для проведения научных исследований и изысканий, испытаний опытных промышленных образцов», «объекты для размещения организаций, осуществляющих научные изыскания, исследования и разработки», «объекты для проведения научной и селекционной работы, ведения сельского и лесного хозяйства для получения ценных с научной точки зрения образцов растительного и животного мира», «объекты для оказания населению или организациям бытовых услуг» – 1 машиноместо на 60 кв. метров общей площади;

для объектов капитального строительства с видом разрешенного использования «рестораны», «кафе», «столовые», «закусочные», «бары» – 4 машиноместа на 100 кв. метров общей площади;

для объектов капитального строительства с видом разрешенного использования «объекты для размещения спортивных клубов, спортивных залов, бассейнов», «объекты для устройства площадок для занятия спортом и физкультурой, в том числе водным» – 4 машиноместа на 100 кв. метров общей площади;

для объектов капитального строительства с видом разрешенного использования «спортивно-зрелищные сооружения с трибунами более 500 зрителей», «гостиницы» – 15 машиномест на 100 мест;

для объектов капитального строительства с видом разрешенного использования «объекты для размещения музеев», «выставочные залы», «художественные галереи», «дома культуры», «библиотеки», «кинотеатры, кинозалы», «объекты для размещения цирков, зверинцев, зоопарков, океанариумов», «объекты для отправления религиозных обрядов» – 15 машиномест на 100 мест или единовременных посетителей;

для объектов капитального строительства с видом разрешенного использования «объекты для осуществления благотворительной и религиозной образовательной деятельности» – 2 машиноместа на 15 обучающихся;

для объектов капитального строительства с видом разрешенного использования «многоквартирные среднеэтажные дома», «многоквартирные многоэтажные дома» – 1 машиноместо на 105 кв. метров общей площади квартиры, но не менее 0,5 машиноместа на 1 квартиру, в том числе не менее 15 % открытых гостевых площадок;

б) предельный максимальный коэффициент плотности застройки земельного участка для объектов капитального строительства с видом разрешенного использования «многоквартирные среднеэтажные дома», «многоквартирные многоэтажные дома» – 2,5;

7) предельный минимальный размер площадок для игр детей, отдыха взрослого населения, занятий физкультурой, хозяйственных целей и озеленения для объектов капитального строительства в границах земельного участка с видом разрешенного использования «среднеэтажная жилая застройка», «многоэтажная жилая застройка» – 14 кв. метров на 100 кв. метров общей площади квартир.

3. В случае если земельный участок или объект капитального строительства находится в границах зоны с особыми условиями использования территорий, на них устанавливаются ограничения использования в соответствии с законодательством Российской Федерации.

### Статья 33. Зона объектов здравоохранения (ОД-3)

1. Виды разрешенного использования земельных участков и объектов капитального строительства:

№ п/п	Наименование вида разрешенного использования земельного участка (с указанием кода классификатора)	Наименование вида разрешенного использования объектов капитального строительства
1	2	3
1. Основные виды разрешенного использования		
1.1	Коммунальное обслуживание (3.1)	Котельные; водозаборы; очистные сооружения; насосные станции; водопроводы; линии электропередачи; трансформаторные подстанции; распределительные пункты; газопроводы; линии связи; телефонные станции; канализация; стоянки; гаражи и мастерские для обслуживания уборочной и аварийной техники; объекты для приема населения и организаций в связи с предоставлением им коммунальных услуг; сооружения связи; общественные уборные

1	2	3
1.2	Социальное обслуживание (3.2)	Объекты для оказания гражданам социальной помощи; объекты для размещения отделений почты и телеграфа; объекты для размещения общественных некоммерческих организаций: благотворительных организаций, клубов по интересам
1.3	Здравоохранение (3.4)	Объекты для оказания гражданам медицинской помощи
1.4	Обеспечение научной деятельности (3.9)	Объекты для проведения научных исследований и изысканий, испытаний опытных промышленных образцов; объекты для размещения организаций, осуществляющих научные изыскания, исследования и разработки; объекты для проведения научной и селекционной работы, ведения сельского и лесного хозяйства для получения ценных с научной точки зрения образцов растительного и животного мира
1.5	Историческая (9.3)	Объекты культурного наследия (памятники истории и культуры) народов Российской Федерации; объекты для сохранения и изучения объектов культурного наследия (памятников истории и культуры) народов Российской Федерации
1.6	Водные объекты (11.0)	Водные объекты
1.7	Общее пользование территории (12.0)	Автомобильные дороги; пешеходные тротуары; пешеходные переходы; защитные дорожные сооружения; элементы обустройства автомобильных дорог; искусственные дорожные сооружения; развязки, мосты, эстакады, путепроводы, тоннели; парки; скверы; площади; бульвары; набережные; другие объекты, постоянно открытые для посещения без взимания платы
<b>2. Условно разрешенные виды использования</b>		
2.1	Религиозное использование (3.7)	Объекты для отправления религиозных обрядов; объекты для постоянного местонахождения духовных лиц, паломников и послушников в связи с осуществлением ими религиозной службы; объекты для осуществления благотворительной и религиозной образовательной деятельности
2.2	Гостиничное обслуживание (4.7)	Гостиницы; пансионаты; дома отдыха, не оказывающие услуги по лечению; объекты для временного проживания
<b>3. Вспомогательные виды разрешенного использования</b>		
3.1	Бытовое обслуживание (3.3)	Объекты для оказания населению или организациям бытовых услуг
3.2	Склады (6.9)	Склады

2. Предельные размеры земельных участков и предельные параметры разрешенного строительства, реконструкции объектов капитального строительства:

1) предельный минимальный размер земельного участка с видом разрешенного использования «коммунальное обслуживание» – 0,001 га;

предельный размер земельного участка с иным видом разрешенного использования: минимальный – 0,1 га, максимальный – 50,0 га;

2) минимальный отступ от границ земельного участка для объектов капитального строительства с видом разрешенного использования «линии электропередачи», «трансформаторные подстанции», «распределительные пункты», «котельные», «насосные станции», «очистные сооружения», «сооружения связи», «стоянки», «общественные уборные» – 1 м;

минимальный отступ от границ земельного участка для объектов капитального строительства с иным видом разрешенного использования – 3 м;

3) предельное максимальное количество надземных этажей зданий, строений, сооружений – 16 этажей;

4) максимальный процент застройки в границах земельного участка для объектов капитального строительства с видом разрешенного использования «линии электропередачи», «трансформаторные подстанции», «распределительные пункты», «котельные», «насосные станции», «очистные сооружения», «сооружения связи», «стоянки», «общественные уборные» устанавливается равным всей площади земельного участка, за исключением площади, занятой минимальными отступами от границ земельного участка;

минимальный процент застройки в границах земельного участка для объектов капитального строительства с иным видом разрешенного использования – 20 %, максимальный процент застройки в границах земельного участка для объектов капитального строительства с иным видом разрешенного использования – 40%;

5) предельное минимальное количество машиномест для стоянок индивидуальных транспортных средств:

для объектов капитального строительства с видом разрешенного использования «объекты для приема населения и организаций в связи с предоставлением им коммунальных услуг», «объекты для оказания населению или организациям бытовых услуг» – 1 машиноместо на 60 кв. метров общей площади;

для объектов капитального строительства с видом разрешенного использования «гостиницы» – 15 машиномест на 100 мест;

для объектов капитального строительства с видом разрешенного использования «объекты для осуществления благотворительной и религиозной образовательной деятельности» – 2 машиноместа на 15 обучающихся;

для объектов капитального строительства с видом разрешенного использования «объекты для отправления религиозных обрядов» – 15 машиномест на 100 мест или единовременных посетителей.

3. В случае если земельный участок или объект капитального строительства находится в границах зоны с особыми условиями использования территорий, на них устанавливаются ограничения использования в соответствии с законодательством Российской Федерации.

Статья 34. Зона специализированной общественной застройки (ОД-4)

1. Виды разрешенного использования земельных участков и объектов капитального строительства:

№ п/п	Наименование вида разрешенного использования земельного участка (с указанием кода классификатора)	Наименование вида разрешенного использования объектов капитального строительства
1	2	3
1. Основные виды разрешенного использования		
1.1	Коммунальное обслуживание (3.1)	Котельные; водозаборы; очистные сооружения; насосные станции; водопроводы; линии электропередачи; трансформаторные подстанции; распределительные пункты; газопроводы; линии связи; телефонные станции; канализация; стоянки; гаражи и мастерские для обслуживания уборочной и аварийной техники; объекты для приема населения и организаций в связи с предоставлением им коммунальных услуг; сооружения связи; общественные уборные
1.2	Бытовое обслуживание (3.3)	Объекты для оказания населению или организациям бытовых услуг
1.3	Культурное развитие (3.6)	Объекты для размещения музеев; выставочные залы; художественные галереи; дома культуры; библиотеки; кинотеатры, кинозалы; объекты для размещения цирков, зверинцев, зоопарков, океанариумов
1.4	Общественное управление (3.8)	Объекты для размещения органов государственной власти, органов местного самоуправления, судов, а также организаций, непосредственно обеспечивающих их деятельность; объекты для размещения органов управления политических партий, профессиональных и отраслевых союзов, творческих союзов и иных общественных объединений граждан по отраслевому или политическому признаку
1.5	Деловое управление (4.1)	Объекты для размещения органов управления производством, торговлей, банковской, страховой деятельностью, иной управленческой деятельностью, не связанной с государственным или муниципальным управлением и оказанием услуг; объекты для обеспечения совершения сделок, не требующих передачи товара в момент ее совершения между организа-

1	2	3
		циями, в том числе биржевая деятельность (за исключением банковской и страховой деятельности)
1.6	Торговые центры (Торгово-развлекательные центры) (4.2)	Объекты общей площадью свыше 5000 кв. метров для размещения организаций, осуществляющих продажу товаров и (или) оказание услуг в сфере банковской и страховой деятельности, общественного питания, гостиничного обслуживания, развлечения, обслуживания автотранспорта; гаражи и (или) стоянки для автомобилей сотрудников и посетителей торгового центра
1.7	Магазины (4.4)	Объекты для продажи товаров, торговая площадь которых составляет до 5000 кв. метров
1.8	Банковская и страховая деятельность (4.5)	Объекты для размещения организаций, оказывающих банковские и страховые услуги
1.9	Общественное питание (4.6)	Рестораны; кафе; столовые; закусочные; бары
1.10	Гостиничное обслуживание (4.7)	Гостиницы; пансионаты; дома отдыха, не оказывающие услуги по лечению; объекты для временного проживания
1.11	Историческая (9.3)	Объекты культурного наследия (памятники истории и культуры) народов Российской Федерации; объекты для сохранения и изучения объектов культурного наследия (памятников истории и культуры) народов Российской Федерации
1.12	Водные объекты (11.0)	Водные объекты
1.13	Общее пользование территории (12.0)	Автомобильные дороги; пешеходные тротуары; пешеходные переходы; защитные дорожные сооружения; элементы обустройства автомобильных дорог; искусственные дорожные сооружения; развязки, мосты, эстакады, путепроводы, тоннели; транспортно-пересадочные узлы; парки; скверы; площади; бульвары; набережные; другие объекты, постоянно открытые для посещения без взимания платы
<b>2. Условно разрешенные виды использования</b>		
2.1	Образование и просвещение (3.5)	Объекты для воспитания, образования и просвещения

2. В пределах территориальной зоны специализированной общественной застройки установлены подзоны специализированной малоэтажной общественной застройки (ОД-4.1), специализированной средне- и многоэтажной общественной застройки (ОД-4.2), специализированной общественной застройки повышенной этажности (ОД-4.3) с одинаковыми видами разрешенного использования

земельных участков и объектов капитального строительства, предусмотренных частью 1 настоящей статьи, но с различными предельными (минимальными и (или) максимальными) размерами земельных участков и предельными параметрами разрешенного строительства, реконструкции объектов капитального строительства и сочетаниями таких размеров и параметров.

2.1. Предельные размеры земельных участков и предельные параметры разрешенного строительства, реконструкции объектов капитального строительства подзоны специализированной малоэтажной общественной застройки (ОД-4.1):

1) предельный минимальный размер земельного участка с видом разрешенного использования «коммунальное обслуживание» – 0,001 га;

предельный размер земельного участка с иным видом разрешенного использования: минимальный – 0,1 га, максимальный – 15 га;

2) минимальный отступ от границ земельного участка для объектов капитального строительства с видом разрешенного использования «линии электропередачи», «трансформаторные подстанции», «распределительные пункты», «котельные», «насосные станции», «очистные сооружения», «сооружения связи», «стоянки», «общественные уборные» – 1 м;

минимальный отступ от границ земельного участка для объектов капитального строительства с иным видом разрешенного использования – 3 м;

минимальный отступ от границ земельного участка, совпадающих с красными линиями улиц и проездов, в целях определения мест допустимого размещения зданий, строений, сооружений, за пределами которых запрещено строительство зданий, строений, сооружений – 0 м;

3) предельное максимальное количество надземных этажей зданий, строений, сооружений – 3 этажа;

4) максимальный процент застройки в границах земельного участка для объектов капитального строительства с видом разрешенного использования «линии электропередачи», «трансформаторные подстанции», «распределительные пункты», «котельные», «насосные станции», «очистные сооружения», «сооружения связи», «стоянки», «общественные уборные» устанавливается равным всей площади земельного участка, за исключением площади, занятой минимальными отступами от границ земельного участка;

минимальный процент застройки в границах земельного участка для объектов капитального строительства с видом разрешенного использования «объекты для воспитания, образования и просвещения» – 10 %;

минимальный процент застройки в границах земельного участка для объектов капитального строительства с иным видом разрешенного использования – 40 % (без учета эксплуатируемой кровли подземных, подвальных, цокольных частей объектов), максимальный процент застройки в границах земельного участка для объектов капитального строительства с иным видом разрешенного использования – 80 % (без учета эксплуатируемой кровли подземных, подвальных, цокольных частей объектов);

5) предельное минимальное количество машиномест для стоянок индивидуальных транспортных средств:

для объектов капитального строительства с видом разрешенного использования «объекты для приема населения и организаций в связи с предоставлением



им коммунальных услуг», «объекты для оказания населению или организациям бытовых услуг» – 1 машиноместо на 60 кв. метров общей площади;

для объектов капитального строительства с видом разрешенного использования «рестораны», «кафе», «столовые», «закусочные», «бары» – 4 машиноместа на 100 кв. метров общей площади;

для объектов капитального строительства с видом разрешенного использования «объекты общей площадью свыше 5000 кв. метров для размещения организаций, осуществляющих продажу товаров и (или) оказание услуг в сфере банковской и страховой деятельности, общественного питания, гостиничного обслуживания, развлечения, обслуживания автотранспорта» – 3 машиноместа на 100 кв. метров общей площади;

для объектов капитального строительства с видом разрешенного использования «гостиницы» – 15 машиномест на 100 мест;

для объектов капитального строительства с видом разрешенного использования «объекты для размещения музеев», «выставочные залы», «художественные галереи», «дома культуры», «библиотеки», «кинотеатры, кинозалы», «объекты для размещения цирков, зверинцев, зоопарков, океанариумов» – 15 машиномест на 100 мест или единовременных посетителей.

2.2. Предельные размеры земельных участков и предельные параметры разрешенного строительства, реконструкции объектов капитального строительства подзоны специализированной средне- и многоэтажной общественной застройки (ОД-4.2):

1) предельный минимальный размер земельного участка с видом разрешенного использования «коммунальное обслуживание» – 0,001 га;

предельный размер земельного участка с иным видом разрешенного использования: минимальный – 0,2 га, максимальный – 10 га;

2) минимальный отступ от границ земельного участка для объектов капитального строительства с видом разрешенного использования «линии электропередачи», «трансформаторные подстанции», «распределительные пункты», «котельные», «насосные станции», «очистные сооружения», «сооружения связи», «стоянки», «общественные уборные» – 1 м;

минимальный отступ от границ земельного участка для объектов капитального строительства с иным видом разрешенного использования – 3 м;

минимальный отступ от границ земельного участка, совпадающих с красными линиями улиц и проездов, в целях определения мест допустимого размещения зданий, строений, сооружений, за пределами которых запрещено строительство зданий, строений, сооружений – 0 м;

3) предельное минимальное количество надземных этажей зданий, строений, сооружений – 4 этажа, предельное максимальное количество надземных этажей зданий, строений, сооружений – 28 этажей;

4) максимальный процент застройки в границах земельного участка для объектов капитального строительства с видом разрешенного использования «линии электропередачи», «трансформаторные подстанции», «распределительные пункты», «котельные», «насосные станции», «очистные сооружения», «сооружения связи», «стоянки», «общественные уборные» устанавливается равным всей площади земельного участка, за исключением площади, занятой минимальными отступами от границ земельного участка;

минимальный процент застройки в границах земельного участка для объектов капитального строительства с видом разрешенного использования «объекты для воспитания, образования и просвещения» – 10 %;

минимальный процент застройки в границах земельного участка для объектов капитального строительства с иным видом разрешенного использования – 30 % (без учета эксплуатируемой кровли подземных, подвальных, цокольных частей объектов), максимальный процент застройки в границах земельного участка для объектов капитального строительства с иным видом разрешенного использования – 80 % (без учета эксплуатируемой кровли подземных, подвальных, цокольных частей объектов);

5) предельное минимальное количество машиномест для стоянок индивидуальных транспортных средств:

для объектов капитального строительства с видом разрешенного использования «объекты для приема населения и организаций в связи с предоставлением им коммунальных услуг», «объекты для оказания населению или организациям бытовых услуг» – 1 машиноместо на 60 кв. метров общей площади;

для объектов капитального строительства с видом разрешенного использования «рестораны», «кафе», «столовые», «закусочные», «бары» – 4 машиноместа на 100 кв. метров общей площади;

для объектов капитального строительства с видом разрешенного использования «объекты общей площадью свыше 5000 кв. метров для размещения организаций, осуществляющих продажу товаров и (или) оказание услуг в сфере банковской и страховой деятельности, общественного питания, гостиничного обслуживания, развлечения, обслуживания автотранспорта» – 3 машиноместа на 100 кв. метров общей площади;

для объектов капитального строительства с видом разрешенного использования «гостиницы» – 15 машиномест на 100 мест;

для объектов капитального строительства с видом разрешенного использования «объекты для размещения музеев», «выставочные залы», «художественные галереи», «дома культуры», «библиотеки», «кинотеатры, кинозалы», «объекты для размещения цирков, зверинцев, зоопарков, океанариумов» – 15 машиномест на 100 мест или единовременных посетителей.

2.3. Предельные размеры земельных участков и предельные параметры разрешенного строительства, реконструкции объектов капитального строительства подзоны специализированной общественной застройки повышенной этажности (ОД-4.3):

1) предельный минимальный размер земельного участка с видом разрешенного использования «коммунальное обслуживание» – 0,001 га;

предельный размер земельного участка с иным видом разрешенного использования: минимальный – 0,2 га, максимальный – 5 га;

2) минимальный отступ от границ земельного участка для объектов капитального строительства с видом разрешенного использования «линии электропередачи», «трансформаторные подстанции», «распределительные пункты», «котельные», «насосные станции», «очистные сооружения», «сооружения связи», «стоянки», «общественные уборные» – 1 м;

минимальный отступ от границ земельного участка для объектов капитального строительства с иным видом разрешенного использования – 3 м;

минимальный отступ от границ земельного участка, совпадающих с красными линиями улиц и проездов, в целях определения мест допустимого размещения зданий, строений, сооружений, за пределами которых запрещено строительство зданий, строений, сооружений – 0 м;

3) предельное минимальное количество надземных этажей зданий, строений, сооружений – 29 этажей, предельное максимальное количество надземных этажей зданий, строений, сооружений – 50 этажей;

4) максимальный процент застройки в границах земельного участка для объектов капитального строительства с видом разрешенного использования «линии электропередачи», «трансформаторные подстанции», «распределительные пункты», «котельные», «насосные станции», «очистные сооружения», «сооружения связи», «стоянки», «общественные уборные» устанавливается равным всей площади земельного участка, за исключением площади, занятой минимальными отступами от границ земельного участка;

минимальный процент застройки в границах земельного участка для объектов капитального строительства с видом разрешенного использования «объекты для воспитания, образования и просвещения» – 10 %;

минимальный процент застройки в границах земельного участка для объектов капитального строительства с иным видом разрешенного использования – 20 % (без учета эксплуатируемой кровли подземных, подвальных, цокольных частей объектов), максимальный процент застройки в границах земельного участка для объектов капитального строительства с иным видом разрешенного использования – 80 % (без учета эксплуатируемой кровли подземных, подвальных, цокольных частей объектов);

5) предельное минимальное количество машиномест для стоянок индивидуальных транспортных средств:

для объектов капитального строительства с видом разрешенного использования «объекты для приема населения и организаций в связи с предоставлением им коммунальных услуг», «объекты для оказания населению или организациям бытовых услуг» – 1 машиноместо на 60 кв. метров общей площади;

для объектов капитального строительства с видом разрешенного использования «рестораны», «кафе», «столовые», «закусочные», «бары» – 4 машиноместа на 100 кв. метров общей площади;

для объектов капитального строительства с видом разрешенного использования «объекты общей площадью свыше 5000 кв. метров для размещения организаций, осуществляющих продажу товаров и (или) оказание услуг в сфере банковской и страховой деятельности, общественного питания, гостиничного обслуживания, развлечения, обслуживания автотранспорта» – 3 машиноместа на 100 кв. метров общей площади;

для объектов капитального строительства с видом разрешенного использования «гостиницы» – 15 машиномест на 100 мест;

для объектов капитального строительства с видом разрешенного использования «объекты для размещения музеев», «выставочные залы», «художественные галереи», «дома культуры», «библиотеки», «кинотеатры, кинозалы», «объекты для размещения цирков, зверинцев, зоопарков, океанариумов» – 15 машиномест на 100 мест или единовременных посетителей.

3. В случае если земельный участок или объект капитального строительства

находится в границах зоны с особыми условиями использования территорий, на них устанавливаются ограничения использования в соответствии с законодательством Российской Федерации.

Статья 35. Зона объектов дошкольного, начального общего, основного общего и среднего общего образования (ОД-5)

1. Виды разрешенного использования земельных участков и объектов капитального строительства:

№ п/п	Наименование вида разрешенного использования земельного участка (с указанием кода классификатора)	Наименование вида разрешенного использования объекта капитального строительства
1	2	3
<b>1. Основные виды разрешенного использования</b>		
1.1	Коммунальное обслуживание (3.1)	Котельные; водозаборы; очистные сооружения; насосные станции; водопроводы; линии электропередачи; трансформаторные подстанции; распределительные пункты; газопроводы; линии связи; телефонные станции; канализация; стоянки; гаражи и мастерские для обслуживания уборочной и аварийной техники; объекты для приема населения и организаций в связи с предоставлением им коммунальных услуг; сооружения связи; общественные уборные
1.2	Образование и просвещение (3.5)	Объекты для воспитания, образования и просвещения
1.3	Дошкольное, начальное и среднее общее образование (3.5.1)	Детские ясли; детские сады; школы; лицеи; гимназии; художественные школы; музыкальные школы; образовательные кружки; объекты иных организаций, осуществляющих деятельность по воспитанию, образованию и просвещению
1.4	Историческая (9.3)	Объекты культурного наследия (памятники истории и культуры) народов Российской Федерации; объекты для сохранения и изучения объектов культурного наследия (памятников истории и культуры) народов Россий-

1	2	3
		ской Федерации
1.6	Общее пользование территории (12.0)	Автомобильные дороги; пешеходные тротуары; пешеходные переходы; защитные дорожные сооружения; элементы обустройства автомобильных дорог; искусственные дорожные сооружения; развязки, мосты, эстакады, путепроводы, тоннели; парки; скверы; площади; бульвары; набережные; другие объекты, постоянно открытые для посещения без взимания платы
2. Вспомогательные виды разрешенного использования		
3.1	Склады (6.9)	Склады; продовольственные склады, за исключением железнодорожных перевалочных складов

2. Предельные размеры земельных участков и предельные параметры разрешенного строительства, реконструкции объектов капитального строительства:

1) предельный минимальный размер земельного участка с видом разрешенного использования «коммунальное обслуживание» – 0,001 га;

предельный размер земельного участка с иным видом разрешенного использования: минимальный – 0,1 га, максимальный – 10 га;

2) минимальный отступ от границ земельного участка для объектов капитального строительства с видом разрешенного использования «линии электропередачи», «трансформаторные подстанции», «распределительные пункты», «котельные», «насосные станции», «очистные сооружения», «сооружения связи», «стоянки», «общественные уборные» – 1 м;

минимальный отступ от границ земельного участка для объектов капитального строительства с иным видом разрешенного использования – 3 м;

3) предельное максимальное количество этажей зданий, строений, сооружений для объектов капитального строительства с видом разрешенного использования «индивидуальные дома» – 3 этажа;

предельное максимальное количество надземных этажей зданий, строений, сооружений для объектов капитального строительства с иным видом разрешенного использования – 4 этажа;

4) максимальный процент застройки в границах земельного участка для объектов капитального строительства с видом разрешенного использования «линии электропередачи», «трансформаторные подстанции», «распределительные пункты», «котельные», «насосные станции», «очистные сооружения», «сооружения связи», «стоянки», «общественные уборные» устанавливается равным всей площади земельного участка, за исключением площади, занятой минимальными отступами от границ земельного участка;

5) предельное минимальное количество машиномест для стоянок индивиду-

альных транспортных средств для объектов капитального строительства с видом разрешенного использования «объекты для приема населения и организаций в связи с предоставлением им коммунальных услуг» – 1 машиноместо на 60 кв. метров общей площади.

3. В случае если земельный участок или объект капитального строительства находится в границах зоны с особыми условиями использования территорий, на них устанавливаются ограничения использования в соответствии с законодательством Российской Федерации.

### Статья 36. Зона застройки жилыми домами смешанной этажности (Ж-1)

1. Виды разрешенного использования земельных участков и объектов капитального строительства:

№ п/п	Наименование вида разрешенного использования земельного участка (с указанием кода классификатора)	Наименование вида разрешенного использования объектов капитального строительства
1	2	3
<b>1. Основные виды разрешенного использования</b>		
1.1	Среднеэтажная жилая застройка (2.5)	Многokвартирные среднеэтажные дома; подземные гаражи; автостоянки; объекты обслуживания жилой застройки во встроенных, пристроенных и встроенно-пристроенных помещениях многоквартирного среднеэтажного дома
1.2	Многоэтажная жилая застройка (высотная застройка) (2.6)	Многokвартирные многоэтажные дома; подземные гаражи; автостоянки; объекты обслуживания жилой застройки во встроенных, пристроенных и встроенно-пристроенных помещениях многоквартирного многоэтажного дома в отдельных помещениях
1.3	Коммунальное обслуживание (3.1)	Котельные; водозаборы; очистные сооружения; насосные станции; водопроводы; линии электропередачи; трансформаторные подстанции; распределительные пункты; газопроводы; линии связи; телефонные станции; канализация; стоянки; гаражи и мастерские для обслуживания уборочной и аварийной техники; объекты для приема населения и организаций в связи с предоставлением им коммунальных услуг; сооружения связи;

1	2	3
		общественные уборные
1.4	Социальное обслуживание (3.2)	Объекты для оказания гражданам социальной помощи; объекты для размещения отделений почты и телеграфа; объекты для размещения общественных некоммерческих организаций: благотворительных организаций, клубов по интересам
1.5	Бытовое обслуживание (3.3)	Объекты для оказания населению или организациям бытовых услуг
1.6	Здравоохранение (3.4)	Объекты для оказания гражданам медицинской помощи
1.7	Образование и просвещение (3.5)	Объекты для воспитания, образования и просвещения
1.8	Культурное развитие (3.6)	Объекты для размещения музеев; выставочные залы; художественные галереи; дома культуры; библиотеки; кинотеатры, кинозалы; объекты для размещения цирков, зверинцев, зоопарков, океанариумов
1.9	Общественное управление (3.8)	Объекты для размещения органов государственной власти, органов местного самоуправления, судов, а также организаций, непосредственно обеспечивающих их деятельность; объекты для размещения органов управления политических партий, профессиональных и отраслевых союзов, творческих союзов и иных общественных объединений граждан по отраслевому или политическому признаку
1.10	Магазины (4.4)	Объекты для продажи товаров, торговая площадь которых составляет до 5000 кв. метров
1.11	Общественное питание (4.6)	Рестораны; кафе; столовые; закусочные; бары
1.12	Железнодорожный транспорт (7.1)	Железнодорожные пути; объекты для обеспечения железнодорожного движения, посадки и высадки пассажиров и их сопутствующего обслуживания, в том числе железнодорожные вокзалы, железнодорожные станции, погрузочные площадки и склады; наземные сооружения метрополитена, в том числе посадочные станции, вентиляционные шахты; наземные сооружения для трамвайного сообщения и иных специальных дорог (канатных, монорельсовых)
1.13	Историческая (9.3)	Объекты культурного наследия (памятники истории и культуры) народов Российской Федерации; объекты для сохранения и изучения объектов культурного наследия (памятников истории и культуры) народов Российской Федерации
1.14	Водные объекты (11.0)	Водные объекты
1.15	Общее пользование водными объектами (11.1)	Объекты для обеспечения пользования водными объектами
1.16	Гидротехнические со-	Гидротехнические сооружения: плотины, водосбросы, водо-

1	2	3
	оружения (11.3)	заборные, водовыпускные и другие гидротехнические сооружения
1.17	Общее пользование территории (12.0)	Автомобильные дороги; пешеходные тротуары; пешеходные переходы; защитные дорожные сооружения; элементы обустройства автомобильных дорог; искусственные дорожные сооружения; развязки, мосты, эстакады, путепроводы, тоннели; парки; скверы; площади; бульвары; набережные; другие объекты, постоянно открытые для посещения без взимания платы
<b>2. Условно разрешенные виды использования</b>		
2.1	Для индивидуального жилищного строительства (2.1)	Индивидуальные дома; индивидуальные гаражи; подсобные сооружения
2.2	Блокированная жилая застройка (2.3)	Блокированные дома; гаражи и иные вспомогательные сооружения; объекты для разведения декоративных и плодовых деревьев, овощей и ягодных культур
2.3	Религиозное использование (3.7)	Объекты для отправления религиозных обрядов; объекты для постоянного местонахождения духовных лиц, паломников и послушников в связи с осуществлением ими религиозной службы; объекты для осуществления благотворительной и религиозной образовательной деятельности
2.4	Деловое управление (4.1)	Объекты для размещения органов управления производством, торговлей, банковской, страховой деятельностью, иной управленческой деятельностью, не связанной с государственным или муниципальным управлением и оказанием услуг; объекты для обеспечения совершения сделок, не требующих передачи товара в момент ее совершения между организациями, в том числе биржевая деятельность (за исключением банковской и страховой деятельности)
2.5	Рынки (4.3)	Объекты для организации постоянной или временной торговли; гаражи и (или) стоянки для автомобилей сотрудников и посетителей рынка
2.6	Банковская и страховая деятельность (4.5)	Объекты для размещения организаций, оказывающих банковские и страховые услуги
2.7	Гостиничное обслуживание (4.7)	Гостиницы; пансионаты; дома отдыха, не оказывающие услуги по лечению; объекты для временного проживания
2.8	Обслуживание автотранспорта (4.9)	Гаражи с несколькими стояночными местами; стоянки; магазины сопутствующей торговли; объекты для организации общественного питания в качестве



1	2	3
		придорожного сервиса; автомобильные мойки; прачечные для автомобильных принадлежностей; мастерские, предназначенные для ремонта и обслуживания автомобилей
2.9	Спорт (5.1)	Объекты для размещения спортивных клубов, спортивных залов, бассейнов; объекты для устройства площадок для занятия спортом и физкультурой, в том числе водным
2.10	Связь (6.8)	Объекты связи, радиовещания, телевидения, включая воздушные радиорелейные, надземные и подземные кабельные линии связи, линии радиофикации, антенные поля, усилительные пункты на кабельных линиях связи, инфраструктуру спутниковой связи и телерадиовещания (за исключением объектов связи, предусмотренных строкой 1.3 настоящей таблицы)
2.11	Обеспечение внутреннего правопорядка (8.3)	Объекты для подготовки и поддержания в готовности органов внутренних дел и спасательных служб, в которых существует военизированная служба; объекты гражданской обороны (за исключением объектов гражданской обороны, являющихся частями производственных зданий)
2.11	Ведение огородничества (13.1)	Некапитальное жилое строение; хозяйственные строения и сооружения; объекты для выращивания ягодных, овощных, бахчевых или иных сельскохозяйственных культур и картофеля
2.13	Ведение садоводства (13.2)	Садовые дома; хозяйственные строения и сооружения; объекты для выращивания плодовых, ягодных, овощных, бахчевых или иных сельскохозяйственных культур и картофеля

2. Предельные размеры земельных участков и предельные параметры разрешенного строительства, реконструкции объектов капитального строительства:

1) предельный минимальный размер земельного участка с видом разрешенного использования «коммунальное обслуживание», «гидротехнические сооружения», «железнодорожный транспорт» – 0,001 га;

предельный размер земельного участка с видом разрешенного использования «для индивидуального жилищного строительства»: минимальный – 0,045 га, максимальный – 0,1 га;

предельный размер земельного участка с видом разрешенного использования «блокированная жилая застройка»: минимальный – 0,012 га на один блок, максимальный – 0,045 га на один блок;

предельный минимальный размер земельного участка с видом разрешенного использования «среднеэтажная жилая застройка» – 0,2 га;

предельный минимальный размер земельного участка с видом разрешенного использования «многоэтажная жилая застройка» – 0,35 га;

предельный размер земельного участка с видом разрешенного использования «ведение садоводства», «ведение огородничества»: минимальный – 0,04 га, максимальный – 0,12 га;

предельный размер земельного участка с иным видом разрешенного использования: минимальный – 0,1 га, максимальный – 80 га;

2) минимальный отступ от границ земельного участка для объектов капитального строительства с видом разрешенного использования «линии электропередачи», «трансформаторные подстанции», «распределительные пункты», «котельные», «насосные станции», «очистные сооружения», «сооружения связи», «стоянки», «общественные уборные» – 1 м;

минимальный отступ от границ земельного участка для объектов капитального строительства с иным видом разрешенного использования – 3 м;

минимальный отступ от границ земельного участка, совпадающих с красными линиями улиц и проездов, в целях определения мест допустимого размещения зданий, строений, сооружений, за пределами которых запрещено строительство зданий, строений, сооружений – 0 м;

3) предельное минимальное количество надземных этажей зданий, строений сооружений для объектов капитального строительства с видом разрешенного использования «многоквартирные многоэтажные дома» – 9 этажей;

предельное максимальное количество надземных этажей зданий, строений сооружений для объектов капитального строительства с видом разрешенного использования «многоквартирные среднеэтажные дома» – 8 этажей;

предельное максимальное количество надземных этажей для объектов капитального строительства с видом разрешенного использования «блокированные дома» – 3 этажа;

предельное максимальное количество этажей зданий, строений, сооружений для объектов капитального строительства с видом разрешенного использования «индивидуальные дома» – 3 этажа;

предельное максимальное количество надземных этажей зданий, строений, сооружений для объектов капитального строительства с видом разрешенного использования «садовые дома» – 2 этажа;

предельное максимальное количество надземных этажей зданий, строений сооружений для объектов капитального строительства с иным видом разрешенного использования – 30 этажей;

4) максимальный процент застройки в границах земельного участка для объектов капитального строительства с видом разрешенного использования «линии электропередачи», «трансформаторные подстанции», «распределительные пункты», «котельные», «насосные станции», «очистные сооружения», «сооружения связи», «стоянки», «общественные уборные» устанавливается равным всей площади земельного участка, за исключением площади, занятой минимальными отступами от границ земельного участка;

максимальный процент застройки в границах земельного участка для объектов капитального строительства с видом разрешенного использования «многоквартирные среднеэтажные дома», «многоквартирные многоэтажные дома», «блокированные дома» – 40 % (без учета эксплуатируемой кровли подземных, подвальных, цокольных частей объектов), минимальный процент застройки в границах земельного участка для объектов капитального строительства с видом разрешенного использования «многоквартирные среднеэтажные дома», «многоквартирные многоэтажные дома», «блокированные дома» – 10 % (без учета эксплуатируемой кровли подземных, подвальных, цокольных частей объектов);

максимальный процент застройки в границах земельного участка для объектов капитального строительства с видом разрешенного использования «индивидуальные дома» – 30 %;

минимальный процент застройки в границах земельного участка для объектов капитального строительства с видом разрешенного использования «объекты для воспитания, образования и просвещения» – 10 %;

минимальный процент застройки в границах земельного участка для объектов капитального строительства с иным видом разрешенного использования – 25 % (без учета эксплуатируемой кровли подземных, подвальных, цокольных частей объектов), максимальный процент застройки в границах земельного участка для объектов капитального строительства с иным видом разрешенного использования – 70 % (без учета эксплуатируемой кровли подземных, подвальных, цокольных частей объектов);

5) предельное минимальное количество машиномест для стоянок индивидуальных транспортных средств:

для объектов капитального строительства с видом разрешенного использования «объекты для приема населения и организаций в связи с предоставлением им коммунальных услуг», «объекты для оказания населению или организациям бытовых услуг», «объекты для подготовки и поддержания в готовности органов внутренних дел и спасательных служб, в которых существует военизированная служба», «объекты гражданской обороны (за исключением объектов гражданской обороны, являющихся частями производственных зданий)», «объекты гражданской обороны (за исключением объектов гражданской обороны, являющихся частями производственных зданий)» – 1 машиноместо на 60 кв. метров общей площади;

для объектов капитального строительства с видом разрешенного использования «многоквартирные среднеэтажные дома», «многоквартирные многоэтажные дома» – 1 машиноместо на 105 кв. метров общей площади квартиры, но не менее 0,5 машиноместа на 1 квартиру, в том числе не менее 15 % открытых гостевых площадок;

для объектов капитального строительства с видом разрешенного использования «рестораны», «кафе», «столовые», «закусочные», «бары» – 4 машиноместа на 100 кв. метров общей площади;

для объектов капитального строительства с видом разрешенного использования «объекты общей площадью свыше 5000 кв. метров для размещения организаций, осуществляющих продажу товаров и (или) оказание услуг в сфере банковской и страховой деятельности, общественного питания, гостиничного обслуживания, развлечения, обслуживания автотранспорта» – 3 машиноместа на 100 кв. метров общей площади;

для объектов капитального строительства с видом разрешенного использования «объекты для размещения музеев», «выставочные залы», «художественные галереи», «дома культуры», «библиотеки», «кинотеатры, кинозалы», «объекты для размещения цирков, зверинцев, зоопарков, океанариумов» – 15 машиномест на 100 мест или единовременных посетителей;

для объектов капитального строительства с видом разрешенного использования «объекты для размещения спортивных клубов, спортивных залов, бассейнов», «объекты для устройства площадок для занятия спортом и физкультурой, в

том числе водным» – 4 машиноместа на 100 кв. метров общей площади;

для объектов капитального строительства с видом разрешенного использования «гостиницы» – 15 машиномест на 100 мест;

для объектов капитального строительства с видом разрешенного использования «автомобильные мойки» – 3 машиноместа на 1 пост.

6) предельный максимальный коэффициент плотности застройки земельного участка для объектов капитального строительства с видом разрешенного использования «многоквартирные среднеэтажные дома», «многоквартирные многоэтажные дома» – 2,5;

7) предельный минимальный размер площадок для игр детей, отдыха взрослого населения, занятий физкультурой, хозяйственных целей и озеленения для объектов капитального строительства в границах земельного участка с видом разрешенного использования «среднеэтажная жилая застройка», «многоэтажная жилая застройка» – 14 кв. метров на 100 кв. метров общей площади квартир.

3. В случае если земельный участок или объект капитального строительства находится в границах зоны с особыми условиями использования территорий, на них устанавливаются ограничения использования в соответствии с законодательством Российской Федерации.

### Статья 37. Зона застройки малоэтажными жилыми домами (Ж-2)

1. Виды разрешенного использования земельных участков и объектов капитального строительства:

№ п/п	Наименование вида разрешенного использования земельного участка (с указанием кода классификатора)	Наименование вида объекта капитального строительства
1	2	3
1. Основные виды разрешенного использования		
1.1	Малоэтажная многоквартирная жилая застройка (2.1.1)	Малоэтажный многоквартирный жилой дом; индивидуальные гаражи; иные вспомогательные сооружения; объекты обслуживания жилой застройки во встроенных, пристроенных и встроено-пристроенных помещениях малоэтажного многоквартирного дома
1.2	Блокированная жилая застройка (2.3)	Блокированные дома; гаражи и иные вспомогательные сооружения; объекты для разведения декоративных и плодовых деревьев, овощей и ягодных культур
1.3	Коммунальное обслуживание (3.1)	Котельные; водозаборы; очистные сооружения; насосные станции; водопроводы; линии электропередачи; трансформаторные подстанции; распределительные пункты; газопроводы;

1	2	3
		<p>линии связи;            телефонные станции;            канализация;            стоянки;            гаражи и мастерские для обслуживания уборочной и аварийной техники;            объекты для приема населения и организаций в связи с предоставлением им коммунальных услуг;            сооружения связи;            общественные уборные</p>
1.4	Бытовое обслуживание (3.3)	Объекты для оказания населению или организациям бытовых услуг
1.5	Здравоохранение (3.4)	Объекты для оказания гражданам медицинской помощи
1.6	Образование и просвещение (3.5)	Объекты для воспитания, образования и просвещения
1.7	Магазины (4.4)	Объекты для продажи товаров, торговая площадь которых составляет до 5000 кв. метров
1.8	Обеспечение внутреннего правопорядка (8.3)	<p>Объекты для подготовки и поддержания в готовности органов внутренних дел и спасательных служб, в которых существует военизированная служба;            объекты гражданской обороны (за исключением объектов гражданской обороны, являющихся частями производственных зданий)</p>
1.9	Историческая (9.3)	<p>Объекты культурного наследия (памятники истории и культуры) народов Российской Федерации;            объекты для сохранения и изучения объектов культурного наследия (памятников истории и культуры) народов Российской Федерации</p>
1.10	Водные объекты (11.0)	Водные объекты
1.11	Общее пользование водными объектами (11.1)	Объекты для обеспечения пользования водными объектами
1.12	Общее пользование территории (12.0)	<p>Автомобильные дороги;            пешеходные тротуары;            пешеходные переходы;            защитные дорожные сооружения;            элементы обустройства автомобильных дорог;            искусственные дорожные сооружения;            развязки, мосты, эстакады, путепроводы, тоннели;            парки;            скверы;            площади;            бульвары;            набережные;            другие объекты, постоянно открытые для посещения без взимания платы</p>
<b>2. Условно разрешенные виды использования</b>		
2.1	Спорт (5.1)	<p>Объекты для размещения спортивных клубов, спортивных залов, бассейнов;            объекты для устройства площадок для занятия спортом и физкультурой, в том числе водным</p>
2.2	Связь (6.8)	Объекты связи, радиовещания, телевидения, включая воздушные радиорелейные, надземные и подземные кабельные

1	2	3
		линии связи, линии радиофикации, антенные поля, усилительные пункты на кабельных линиях связи, инфраструктуру спутниковой связи и телерадиовещания (за исключением объектов связи, предусмотренных строкой 1.3 настоящей таблицы)
3. Вспомогательные виды разрешенного использования		
3.1	Банковская и страховая деятельность (4.5)	Объекты для размещения организаций, оказывающих банковские и страховые услуги

2. Предельные размеры земельных участков и предельные параметры разрешенного строительства, реконструкции объектов капитального строительства:

1) предельный минимальный размер земельного участка с видом разрешенного использования «коммунальное обслуживание» – 0,001 га;

предельный размер земельного участка с видом разрешенного использования «блокированная жилая застройка»: минимальный – 0,012 га на один блок, максимальный – 0,045 га на один блок;

предельный минимальный размер земельного участка с видом разрешенного использования «малоэтажная многоквартирная жилая застройка» – 0,1 га;

предельный размер земельного участка с иным видом разрешенного использования: минимальный – 0,05 га, максимальный – 80 га;

2) минимальный отступ от границ земельного участка для объектов капитального строительства с видом разрешенного использования «линии электропередачи», «трансформаторные подстанции», «распределительные пункты», «котельные», «насосные станции», «очистные сооружения», «сооружения связи», «стоянки», «общественные уборные» – 1 м;

минимальный отступ от границ земельного участка для объектов капитального строительства с иным видом разрешенного использования – 3 м;

минимальный отступ от границ земельного участка, совпадающих с красными линиями улиц и проездов, в целях определения мест допустимого размещения зданий, строений, сооружений, за пределами которых запрещено строительство зданий, строений, сооружений – 0 м;

3) предельное максимальное количество надземных этажей зданий, строений, сооружений – 4 этажа;

4) максимальный процент застройки в границах земельного участка для объектов капитального строительства с видом разрешенного использования «линии электропередачи», «трансформаторные подстанции», «распределительные пункты», «котельные», «насосные станции», «очистные сооружения», «сооружения связи», «стоянки», «общественные уборные» устанавливается равным всей площади земельного участка, за исключением площади, занятой минимальными отступами от границ земельного участка;

максимальный процент застройки в границах земельного участка для объектов капитального строительства с видом разрешенного использования «малоэтажные многоквартирные жилые дома» – 40 % (без учета эксплуатируемой кровли подземных, подвальных, цокольных частей объектов);

минимальный процент застройки в границах земельного участка для объектов капитального строительства с видом разрешенного использования «объекты для воспитания, образования и просвещения» – 10 %;

минимальный процент застройки в границах земельного участка для объектов капитального строительства с иным видом разрешенного использования – 20 % (без учета эксплуатируемой кровли подземных, подвальных, цокольных частей объектов), максимальный процент застройки в границах земельного участка для объектов капитального строительства с иным видом разрешенного использования – 70 % (без учета эксплуатируемой кровли подземных, подвальных, цокольных частей объектов);

5) предельное минимальное количество машиномест для стоянок индивидуальных транспортных средств:

для объектов капитального строительства с видом разрешенного использования «объекты для приема населения и организаций в связи с предоставлением им коммунальных услуг», «объекты для оказания населению или организациям бытовых услуг», «объекты для подготовки и поддержания в готовности органов внутренних дел и спасательных служб, в которых существует военизированная служба», «объекты гражданской обороны (за исключением объектов гражданской обороны, являющихся частями производственных зданий)», «объекты гражданской обороны (за исключением объектов гражданской обороны, являющихся частями производственных зданий)» – 1 машиноместо на 60 кв. метров общей площади;

для объектов капитального строительства с видом разрешенного использования «объекты для размещения спортивных клубов, спортивных залов, бассейнов», «объекты для устройства площадок для занятия спортом и физкультурой, в том числе водным» – 4 машиноместа на 100 кв. метров общей площади;

3. В случае если земельный участок или объект капитального строительства находится в границах зоны с особыми условиями использования территорий, на них устанавливаются ограничения использования в соответствии с законодательством Российской Федерации.

### Статья 38. Зона застройки среднеэтажными жилыми домами (Ж-3)

1. Виды разрешенного использования земельных участков и объектов капитального строительства:

№ п/п	Наименование вида разрешенного использования земельного участка (с указанием кода классификатора)	Наименование вида разрешенного использования объектов капитального строительства
1	2	3
1. Основные виды разрешенного использования		
1.1	Среднеэтажная жилая застройка (2.5)	Многоквартирные среднеэтажные дома; подземные гаражи; автостоянки; объекты обслуживания жилой застройки во встроенных, пристроенных и встроенно-пристроенных помещениях многоквартирного среднеэтажного дома
1.2	Коммунальное обслуживание (3.1)	Котельные; водозаборы; очистные сооружения;

1	2	3
		<p>насосные станции;            водопроводы;            линии электропередачи;            трансформаторные подстанции;            распределительные пункты;            газопроводы;            линии связи;            телефонные станции;            канализация;            стоянки;            гаражи и мастерские для обслуживания уборочной и аварийной техники;            объекты для приема населения и организаций в связи с предоставлением им коммунальных услуг;            сооружения связи;            общественные уборные</p>
1.3	Бытовое обслуживание (3.3)	Объекты для оказания населению или организациям бытовых услуг
1.4	Образование и просвещение (3.5)	Объекты для воспитания, образования и просвещения
1.5	Магазины (4.4)	Объекты для продажи товаров, торговая площадь которых составляет до 5000 кв. метров
1.6	Связь (6.8)	Объекты связи, радиовещания, телевидения, включая воздушные радиорелейные, надземные и подземные кабельные линии связи, линии радиофикации, антенные поля, усилительные пункты на кабельных линиях связи, инфраструктуру спутниковой связи и телерадиовещания (за исключением объектов связи, предусмотренных строкой 1.2 настоящей таблицы)
1.7	Обеспечение внутреннего правопорядка (8.3)	Объекты для подготовки и поддержания в готовности органов внутренних дел и спасательных служб, в которых существует военизированная служба; объекты гражданской обороны (за исключением объектов гражданской обороны, являющихся частями производственных зданий)
1.8	Историческая (9.3)	Объекты культурного наследия (памятники истории и культуры) народов Российской Федерации; объекты для сохранения и изучения объектов культурного наследия (памятников истории и культуры) народов Российской Федерации
1.9	Водные объекты (11.0)	Водные объекты
1.10	Общее пользование водными объектами (11.1)	Объекты для обеспечения пользования водными объектами
1.11	Общее пользование территории (12.0)	<p>Автомобильные дороги;            пешеходные тротуары;            пешеходные переходы;            защитные дорожные сооружения;            элементы обустройства автомобильных дорог;            искусственные дорожные сооружения;            развязки, мосты, эстакады, путепроводы, тоннели;            парки;            скверы;            площади;</p>



1	2	3
		бульвары; набережные; другие объекты, постоянно открытые для посещения без взимания платы
2. Условно разрешенные виды использования		
2.1	Спорт (5.1)	Объекты для размещения спортивных клубов, спортивных залов, бассейнов; объекты для устройства площадок для занятия спортом и физкультурой, в том числе водным
3. Вспомогательные виды разрешенного использования		
3.1	Банковская и страховая деятельность (4.5)	Объекты для размещения организаций, оказывающих банковские и страховые услуги

2. Предельные размеры земельных участков и предельные параметры разрешенного строительства, реконструкции объектов капитального строительства:

1) предельный минимальный размер земельного участка с видом разрешенного использования «коммунальное обслуживание» – 0,001 га;

предельный минимальный размер земельного участка с видом разрешенного использования «среднеэтажная жилая застройка» – 0,15 га;

предельный размер земельного участка с иным видом разрешенного использования: минимальный – 0,2 га, максимальный – 10 га;

2) минимальный отступ от границ земельного участка для объектов капитального строительства с видом разрешенного использования «линии электропередачи», «трансформаторные подстанции», «распределительные пункты», «котельные», «насосные станции», «очистные сооружения», «сооружения связи», «стоянки», «общественные уборные» – 1 м;

минимальный отступ от границ земельного участка для объектов капитального строительства с иным видом разрешенного использования – 3 м;

минимальный отступ от границ земельного участка, совпадающих с красными линиями улиц и проездов, в целях определения мест допустимого размещения зданий, строений, сооружений, за пределами которых запрещено строительство зданий, строений, сооружений – 0 м;

3) предельное минимальное количество надземных этажей зданий, строений сооружений для объектов капитального строительства с видом разрешенного использования «многоквартирные среднеэтажные дома» – 5 этажей;

предельное максимальное количество надземных этажей зданий, строений, сооружений – 8 этажей;

4) максимальный процент застройки в границах земельного участка для объектов капитального строительства с видом разрешенного использования «линии электропередачи», «трансформаторные подстанции», «распределительные пункты», «котельные», «насосные станции», «очистные сооружения», «сооружения связи», «стоянки», «общественные уборные» устанавливается равным всей площади земельного участка, за исключением площади, занятой минимальными отступами от границ земельного участка;

минимальный процент застройки в границах земельного участка для объектов капитального строительства с видом разрешенного использования «объекты для воспитания, образования и просвещения» – 10%;

минимальный процент застройки в границах земельного участка для объектов капитального строительства с иным видом разрешенного использования – 20 % (без учета эксплуатируемой кровли подземных, подвальных, цокольных частей объектов), максимальный процент застройки в границах земельного участка для объектов капитального строительства с иным видом разрешенного использования – 40% (без учета эксплуатируемой кровли подземных, подвальных, цокольных частей объектов);

5) предельное минимальное количество машиномест для стоянок индивидуальных транспортных средств:

для объектов капитального строительства с видом разрешенного использования «объекты для приема населения и организаций в связи с предоставлением им коммунальных услуг», «объекты для оказания населению или организациям бытовых услуг», «объекты для подготовки и поддержания в готовности органов внутренних дел и спасательных служб, в которых существует военизированная служба», «объекты гражданской обороны (за исключением объектов гражданской обороны, являющихся частями производственных зданий)», «объекты гражданской обороны (за исключением объектов гражданской обороны, являющихся частями производственных зданий)» – 1 машиноместо 60 кв. метров общей площади;

«для объектов капитального строительства с видом разрешенного использования «многоквартирные среднеэтажные дома» – 1 машиноместо на 105 кв. метров общей площади квартиры, но не менее 0,5 машиноместа на 1 квартиру, в том числе не менее 15 % открытых гостевых площадок;

для объектов капитального строительства с видом разрешенного использования «объекты для размещения спортивных клубов, спортивных залов, бассейнов», «объекты для устройства площадок для занятия спортом и физкультурой, в том числе водным» – 4 машиноместа на 100 кв. метров общей площади;

б) предельный максимальный коэффициент плотности застройки земельного участка для объектов капитального строительства с видом разрешенного использования «многоквартирные среднеэтажные дома» – 2,5;

7) предельный минимальный размер площадок для игр детей, отдыха взрослого населения, занятий физкультурой, хозяйственных целей и озеленения для объектов капитального строительства в границах земельного участка с видом разрешенного использования «среднеэтажная жилая застройка» – 14 кв. метров на 100 кв. метров общей площади квартир.

3. В случае если земельный участок или объект капитального строительства находится в границах зоны с особыми условиями использования территорий, на них устанавливаются ограничения использования в соответствии с законодательством Российской Федерации.

### Статья 39. Зона застройки многоэтажными жилыми домами (Ж-4)

1. Виды разрешенного использования земельных участков и объектов капитального строительства:

№ п/п	Наименование вида разрешенного использования земельного участка (с указанием кода классификатора)	Наименование вида разрешенного использования объектов капитального строительства
1	2	3
<b>1. Основные виды разрешенного использования</b>		
1.1	Многоэтажная жилая застройка (высотная застройка) (2.6)	Многоквартирные многоэтажные дома; подземные гаражи; автостоянки; объекты обслуживания жилой застройки во встроенных, пристроенных и встроенно-пристроенных помещениях многоквартирного многоэтажного дома в отдельных помещениях многоквартирного многоэтажного дома
1.2	Коммунальное обслуживание (3.1)	Котельные; водозаборы; очистные сооружения; насосные станции; водопроводы; линии электропередачи; трансформаторные подстанции; распределительные пункты; газопроводы; линии связи; телефонные станции; канализация; стоянки; гаражи и мастерские для обслуживания уборочной и аварийной техники; объекты для приема населения и организаций в связи с предоставлением им коммунальных услуг; сооружения связи; общественные уборные
1.3	Бытовое обслуживание (3.3)	Объекты для оказания населению или организациям бытовых услуг
1.4	Образование и просвещение (3.5)	Объекты для воспитания, образования и просвещения
1.5	Магазины (4.4)	Объекты для продажи товаров, торговая площадь которых составляет до 5000 кв. метров
1.6	Связь (6.8)	Объекты связи, радиовещания, телевидения, включая воздушные радиорелейные, надземные и подземные кабельные линии связи, линии радиофикации, антенные поля, усилительные пункты на кабельных линиях связи, инфраструктуру спутниковой связи и телерадиовещания (за исключением объектов связи, предусмотренных строкой 1.2 настоящей таблицы)
1.7	Обеспечение внутреннего правопорядка (8.3)	Объекты для подготовки и поддержания в готовности органов внутренних дел и спасательных служб, в которых существует военизированная служба; объекты гражданской обороны (за исключением объектов гражданской обороны, являющихся частями производственных зданий)
1.8	Историческая (9.3)	Объекты культурного наследия (памятники истории и культуры) народов Российской Федерации;

1	2	3
		объекты для сохранения и изучения объектов культурного наследия (памятников истории и культуры) народов Российской Федерации
1.9	Водные объекты (11.0)	Водные объекты
1.10.	Общее пользование водными объектами (11.1)	Объекты для обеспечения пользования водными объектами
1.11	Общее пользование территории (12.0)	Автомобильные дороги; пешеходные тротуары; пешеходные переходы; защитные дорожные сооружения; элементы обустройства автомобильных дорог; искусственные дорожные сооружения; развязки, мосты, эстакады, путепроводы, тоннели; парки; скверы; площади; бульвары; набережные; другие объекты, постоянно открытые для посещения без взимания платы
2. Условно разрешенные виды использования		
2.1	Спорт (5.1)	Объекты для размещения спортивных клубов, спортивных залов, бассейнов; объекты для устройства площадок для занятия спортом и физкультурой, в том числе водным
3. Вспомогательные виды разрешенного использования		
3.1	Банковская и страховая деятельность (4.5)	Объекты для размещения организаций, оказывающих банковские и страховые услуги

2. Предельные размеры земельных участков и предельные параметры разрешенного строительства, реконструкции объектов капитального строительства:

1) предельный минимальный размер земельного участка с видом разрешенного использования «коммунальное обслуживание» – 0,001 га;

предельный минимальный размер земельного участка с видом разрешенного использования «многоэтажная жилая застройка» – 0,2 га;

предельный размер земельного участка с иным видом разрешенного использования: минимальный – 0,25 га, максимальный – 10 га;

2) минимальный отступ от границ земельного участка для объектов капитального строительства с видом разрешенного использования «линии электропередачи», «трансформаторные подстанции», «распределительные пункты», «котельные», «насосные станции», «очистные сооружения», «сооружения связи», «стоянки», «общественные уборные» – 1 м;

минимальный отступ от границ земельного участка для объектов капитального строительства с иным видом разрешенного использования – 3 м;

минимальный отступ от границ земельного участка, совпадающих с красными линиями улиц и проездов, в целях определения мест допустимого размещения зданий, строений, сооружений, за пределами которых запрещено строительство зданий, строений, сооружений – 0 м;

3) предельное минимальное количество надземных этажей зданий, строений

сооружений для объектов капитального строительства с видом разрешенного использования «многоквартирные многоэтажные дома» – 9 этажей;

предельное максимальное количество надземных этажей зданий, строений, сооружений – 13 этажей;

4) максимальный процент застройки в границах земельного участка для объектов капитального строительства с видом разрешенного использования «линии электропередачи», «трансформаторные подстанции», «распределительные пункты», «котельные», «насосные станции», «очистные сооружения», «сооружения связи», «стоянки», «общественные уборные» устанавливается равным всей площади земельного участка, за исключением площади, занятой минимальными отступами от границ земельного участка;

минимальный процент застройки в границах земельного участка для объектов капитального строительства с видом разрешенного использования «многоквартирные многоэтажные дома» – 15% (без учета эксплуатируемой кровли подземных, подвальных, цокольных частей объектов), максимальный процент застройки в границах земельного участка для объектов капитального строительства с видом разрешенного использования «многоквартирные многоэтажные дома» – 30 % (без учета эксплуатируемой кровли подземных, подвальных, цокольных частей объектов);

минимальный процент застройки в границах земельного участка для объектов капитального строительства с видом разрешенного использования «объекты для воспитания, образования и просвещения» – 10 %, максимальный процент застройки в границах земельного участка для объектов капитального строительства с видом разрешенного использования «объекты для воспитания, образования и просвещения» – 70 %;

минимальный процент застройки в границах земельного участка для объектов капитального строительства с иным видом разрешенного использования – 15 % (без учета эксплуатируемой кровли подземных, подвальных, цокольных частей объектов), максимальный процент застройки в границах земельного участка для объектов капитального строительства с иным видом разрешенного использования – 30 % (без учета эксплуатируемой кровли подземных, подвальных, цокольных частей объектов);

5) предельное минимальное количество машиномест для стоянок индивидуальных транспортных средств:

для объектов капитального строительства с видом разрешенного использования «объекты для приема населения и организаций в связи с предоставлением им коммунальных услуг», «объекты для оказания населению или организациям бытовых услуг», «объекты для подготовки и поддержания в готовности органов внутренних дел и спасательных служб, в которых существует военизированная служба», «объекты гражданской обороны (за исключением объектов гражданской обороны, являющихся частями производственных зданий)», «объекты гражданской обороны (за исключением объектов гражданской обороны, являющихся частями производственных зданий)» – 1 машиноместо на 60 кв. метров общей площади;

для объектов капитального строительства с видом разрешенного использования «многоквартирные многоэтажные дома» – 1 машиноместо на 105 кв. метров общей площади квартиры, но не менее 0,5 машиноместа на 1 квартиру, в том чис-

ле не менее 15 % открытых гостевых площадок;

для объектов капитального строительства с видом разрешенного использования «объекты для размещения спортивных клубов, спортивных залов, бассейнов», «объекты для устройства площадок для занятия спортом и физкультурой, в том числе водным» – 4 машиноместа на 100 кв. метров общей площади;

б) предельный максимальный коэффициент плотности застройки земельного участка для объектов капитального строительства с видом разрешенного использования «многоквартирные многоэтажные дома» – 2,5;

7) предельный минимальный размер площадок для игр детей, отдыха взрослого населения, занятий физкультурой, хозяйственных целей и озеленения для объектов капитального строительства в границах земельного участка с видом разрешенного использования «многоэтажная жилая застройка (высотная застройка)» – 14 кв. метров на 100 кв. метров общей площади квартир.

3. В случае если земельный участок или объект капитального строительства находится в границах зоны с особыми условиями использования территорий, на них устанавливаются ограничения использования в соответствии с законодательством Российской Федерации.

#### Статья 40. Зона застройки жилыми домами повышенной этажности (Ж-5)

1. Виды разрешенного использования земельных участков и объектов капитального строительства:

№ п/п	Наименование вида разрешенного использования земельного участка (с указанием кода классификатора)	Наименование вида разрешенного использования объектов капитального строительства
1	2	3
1. Основные виды разрешенного использования		
1.1	Многоэтажная жилая застройка (высотная застройка) (2.6)	Многоквартирные многоэтажные дома; подземные гаражи; автостоянки; объекты обслуживания жилой застройки во встроенных, пристроенных и встроенно-пристроенных помещениях многоквартирного многоэтажного дома в отдельных помещениях многоквартирного многоэтажного дома
1.2	Коммунальное обслуживание (3.1)	Котельные; водозаборы; очистные сооружения; насосные станции; водопроводы; линии электропередачи; трансформаторные подстанции; распределительные пункты; газопроводы; линии связи; телефонные станции; канализация; стоянки;

1	2	3
		<p>гаражи и мастерские для обслуживания уборочной и аварийной техники;</p> <p>объекты для приема населения и организаций в связи с предоставлением им коммунальных услуг;</p> <p>сооружения связи;</p> <p>общественные уборные</p>
1.3	Бытовое обслуживание (3.3)	Объекты для оказания населению или организациям бытовых услуг
1.4	Образование и просвещение (3.5)	Объекты для воспитания, образования и просвещения
1.5	Магазины (4.4)	Объекты для продажи товаров, торговая площадь которых составляет до 5000 кв. метров
1.6	Связь (6.8)	Объекты связи, радиовещания, телевидения, включая воздушные радиорелейные, надземные и подземные кабельные линии связи, линии радиофикации, антенные поля, усилительные пункты на кабельных линиях связи, инфраструктуру спутниковой связи и телерадиовещания (за исключением объектов связи, предусмотренных строкой 1.2 настоящей таблицы)
1.7	Обеспечение внутреннего правопорядка (8.3)	Объекты для подготовки и поддержания в готовности органов внутренних дел и спасательных служб, в которых существует военизированная служба; <p>объекты гражданской обороны (за исключением объектов гражданской обороны, являющихся частями производственных зданий)</p>
1.8	Историческая (9.3)	Объекты культурного наследия (памятники истории и культуры) народов Российской Федерации; <p>объекты для сохранения и изучения объектов культурного наследия (памятников истории и культуры) народов Российской Федерации</p>
1.9	Водные объекты (11.0)	Водные объекты
1.10	Общее пользование водными объектами (11.1)	Объекты для обеспечения пользования водными объектами
1.11	Общее пользование территории (12.0)	<p>Автомобильные дороги;</p> <p>пешеходные тротуары;</p> <p>пешеходные переходы;</p> <p>защитные дорожные сооружения;</p> <p>элементы обустройства автомобильных дорог;</p> <p>искусственные дорожные сооружения;</p> <p>развязки, мосты, эстакады, путепроводы, тоннели;</p> <p>парки;</p> <p>скверы;</p> <p>площади;</p> <p>бульвары;</p> <p>набережные;</p> <p>другие объекты, постоянно открытые для посещения без взимания платы</p>
<b>2. Условно разрешенные виды использования</b>		
2.1	Спорт (5.1)	Объекты для размещения спортивных клубов, спортивных залов, бассейнов; <p>объекты для устройства площадок для занятия спортом и физкультурой, в том числе водным</p>
<b>3. Вспомогательные виды разрешенного использования</b>		

1	2	3
3.1	Банковская и страховая деятельность (4.5)	Объекты для размещения организаций, оказывающих банковские и страховые услуги

2. Предельные размеры земельных участков и предельные параметры разрешенного строительства, реконструкции объектов капитального строительства:

1) предельный минимальный размер земельного участка с видом разрешенного использования «коммунальное обслуживание» – 0,001 га;

предельный размер земельного участка с иным видом разрешенного использования: минимальный – 0,3 га, максимальный – 10 га;

2) минимальный отступ от границ земельного участка для объектов капитального строительства с видом разрешенного использования «линии электропередачи», «трансформаторные подстанции», «распределительные пункты», «котельные», «насосные станции», «очистные сооружения», «сооружения связи», «стоянки», «общественные уборные» – 1 м;

минимальный отступ от границ земельного участка для объектов капитального строительства с иным видом разрешенного использования – 3 м;

минимальный отступ от границ земельного участка, совпадающих с красными линиями улиц и проездов, в целях определения мест допустимого размещения зданий, строений, сооружений, за пределами которых запрещено строительство зданий, строений, сооружений – 0 м;

3) предельное минимальное количество надземных этажей зданий, строений сооружений для объектов капитального строительства с видом разрешенного использования «многоквартирные многоэтажные дома» – 14 этажей;

предельное максимальное количество надземных этажей зданий, строений, сооружений для объектов капитального строительства – 18 этажей;

4) максимальный процент застройки в границах земельного участка для объектов капитального строительства с видом разрешенного использования «линии электропередачи», «трансформаторные подстанции», «распределительные пункты», «котельные», «насосные станции», «очистные сооружения», «сооружения связи», «стоянки», «общественные уборные» устанавливается равным всей площади земельного участка, за исключением площади, занятой минимальными отступами от границ земельного участка;

минимальный процент застройки в границах земельного участка для объектов капитального строительства с видом разрешенного использования «многоквартирные многоэтажные дома» – 10 % (без учета эксплуатируемой кровли подземных, подвальных, цокольных частей объектов), максимальный процент застройки в границах земельного участка для объектов капитального строительства с видом разрешенного использования «многоквартирные многоэтажные дома» – 25 % (без учета эксплуатируемой кровли подземных, подвальных, цокольных частей объектов),

минимальный процент застройки в границах земельного участка для объектов капитального строительства с видом разрешенного использования «объекты для воспитания, образования и просвещения» – 10 %, максимальный процент застройки в границах земельного участка для объектов капитального строительства с видом разрешенного использования «объекты для воспитания, образования и просвещения» – 70 %;



минимальный процент застройки в границах земельного участка для объектов капитального строительства с иным видом разрешенного использования – 10 % (без учета эксплуатируемой кровли подземных, подвальных, цокольных частей объектов), максимальный процент застройки в границах земельного участка для объектов капитального строительства с иным видом разрешенного использования – 25 % (без учета эксплуатируемой кровли подземных, подвальных, цокольных частей объектов);

5) предельное минимальное количество машиномест для стоянок индивидуальных транспортных средств:

для объектов капитального строительства с видом разрешенного использования «объекты для приема населения и организаций в связи с предоставлением им коммунальных услуг», «объекты для оказания населению или организациям бытовых услуг», «объекты для подготовки и поддержания в готовности органов внутренних дел и спасательных служб, в которых существует военизированная служба», «объекты гражданской обороны (за исключением объектов гражданской обороны, являющихся частями производственных зданий)», «объекты гражданской обороны (за исключением объектов гражданской обороны, являющихся частями производственных зданий)» – 1 машиноместо на 60 кв. метров общей площади;

для объектов капитального строительства с видом разрешенного использования «многоквартирные многоэтажные дома» – 1 машиноместо на 105 кв. метров общей площади квартиры, но не менее 0,5 машиноместа на 1 квартиру, в том числе не менее 15 % открытых гостевых площадок;

для объектов капитального строительства с видом разрешенного использования «объекты для размещения спортивных клубов, спортивных залов, бассейнов», «объекты для устройства площадок для занятия спортом и физкультурой, в том числе водным» – 4 машиноместа на 100 кв. метров общей площади;

б) предельный максимальный коэффициент плотности застройки земельного участка для объектов капитального строительства с видом разрешенного использования «многоквартирные многоэтажные дома» – 2,5;

7) предельный минимальный размер площадок для игр детей, отдыха взрослого населения, занятий физкультурой, хозяйственных целей и озеленения для объектов капитального строительства в границах земельного участка с видом разрешенного использования «многоэтажная жилая застройка» – 14 кв. метров на 100 кв. метров общей площади квартир.

3. В случае если земельный участок или объект капитального строительства находится в границах зоны с особыми условиями использования территорий, на них устанавливаются ограничения использования в соответствии с законодательством Российской Федерации.

## Статья 41. Зона застройки индивидуальными жилыми домами (Ж-6)

1. Виды разрешенного использования земельных участков и объектов капитального строительства:

№ п/п	Наименование вида разрешенного использования земельного участка (с указанием кода классификатора)	Наименование вида разрешенного использования объектов капитального строительства
1	2	3
<b>1. Основные виды разрешенного использования</b>		
1.1	Для индивидуального жилищного строительства (2.1)	Индивидуальные дома; индивидуальные гаражи; подсобные сооружения
1.2	Коммунальное обслуживание (3.1)	Котельные; водозаборы; очистные сооружения; насосные станции; водопроводы; линии электропередачи; трансформаторные подстанции; распределительные пункты; газопроводы; линии связи; телефонные станции; канализация; стоянки; гаражи и мастерские для обслуживания уборочной и аварийной техники; объекты для приема населения и организаций в связи с предоставлением им коммунальных услуг; сооружения связи; общественные уборные
1.3	Бытовое обслуживание (3.3)	Объекты для оказания населению или организациям бытовых услуг
1.4	Здравоохранение (3.4)	Объекты для оказания гражданам медицинской помощи
1.5	Образование и просвещение (3.5)	Объекты для воспитания, образования и просвещения
1.6	Магазины (4.4)	Объекты для продажи товаров, торговая площадь которых составляет до 5000 кв. метров
1.7	Общественное питание (4.6)	Рестораны; кафе; столовые; закусочные; бары
1.8	Связь (6.8)	Объекты связи, радиовещания, телевидения, включая воздушные радиорелейные, надземные и подземные кабельные линии связи, линии радиофикации, антенные поля, усилительные пункты на кабельных линиях связи, инфраструктуру спутниковой связи и телерадиовещания (за исключением объектов связи, предусмотренных строкой 1.2 настоящей таблицы)
1.9	Обеспечение внутреннего правопорядка (8.3)	Объекты для подготовки и поддержания в готовности органов внутренних дел и спасательных служб, в которых существует военизированная служба; объекты гражданской обороны (за исключением объектов гражданской обороны, являющихся частями производственных зданий)

№ п/п	Наименование вида разрешенного использования земельного участка (с указанием кода классификатора)	Наименование вида разрешенного использования объектов капитального строительства
1	2	3
1.10	Историческая (9.3)	Объекты культурного наследия (памятники истории и культуры) народов Российской Федерации; объекты для сохранения и изучения объектов культурного наследия (памятников истории и культуры) народов Российской Федерации
1.11	Водные объекты (11.0)	Водные объекты
1.12	Общее пользование водными объектами (11.1)	Объекты для обеспечения пользования водными объектами
1.13	Общее пользование территории (12.0)	Автомобильные дороги; пешеходные тротуары; пешеходные переходы; защитные дорожные сооружения; элементы обустройства автомобильных дорог; искусственные дорожные сооружения; развязки, мосты, эстакады, путепроводы, тоннели; парки; скверы; площади; бульвары; набережные; другие объекты, постоянно открытые для посещения без взимания платы
<b>2. Условно разрешенные виды использования</b>		
2.1	Ведение садоводства (13.2)	Садовые дома; хозяйственные строения и сооружения; объекты для выращивания плодовых, ягодных, овощных, бахчевых или иных сельскохозяйственных культур и картофеля
2.2	Социальное обслуживание (3.2)	Объекты для оказания гражданам социальной помощи; объекты для размещения отделений почты и телеграфа; объекты для размещения общественных некоммерческих организаций: благотворительных организаций, клубов по интересам

2. Предельные размеры земельных участков и предельные параметры разрешенного строительства, реконструкции объектов капитального строительства:

1) предельный минимальный размер земельного участка с видом разрешенного использования «коммунальное обслуживание» – 0,001 га;

предельный размер земельного участка с видом разрешенного использования «для индивидуального жилищного строительства»: минимальный – 0,045 га, максимальный – 0,1 га;

предельный размер земельного участка с видом разрешенного использования «ведение садоводства»: минимальный – 0,04 га, максимальный – 0,12 га;

предельный размер земельного участка с иным видом разрешенного использования: минимальный – 0,05 га, максимальный – 80 га;

2) минимальный отступ от границ земельного участка для объектов капитального строительства с видом разрешенного использования «линии электропередачи», «трансформаторные подстанции», «распределительные пункты», «котельные», «насосные станции», «очистные сооружения», «сооружения связи», «стоянки», «общественные уборные» – 1 м;

минимальный отступ от границ земельного участка для объектов капитального строительства с иным видом разрешенного использования – 3 м;

3) предельное максимальное количество надземных этажей зданий, строений, сооружений для объектов капитального строительства с видом разрешенного использования «садовые дома» – 2 этажа;

предельное максимальное количество этажей зданий, строений сооружений для объектов капитального строительства с иным видом разрешенного использования – 3 этажа;

4) максимальный процент застройки в границах земельного участка для объектов капитального строительства с видом разрешенного использования «линии электропередачи», «трансформаторные подстанции», «распределительные пункты», «котельные», «насосные станции», «очистные сооружения», «сооружения связи», «стоянки», «общественные уборные» устанавливается равным всей площади земельного участка, за исключением площади, занятой минимальными отступами от границ земельного участка;

максимальный процент застройки в границах земельного участка для объектов капитального строительства с видом разрешенного использования «индивидуальные дома», «садовые дома» – 30 %;

минимальный процент застройки в границах земельного участка для объектов капитального строительства с видом разрешенного использования «объекты для воспитания, образования и просвещения» – 10 %;

минимальный процент застройки в границах земельного участка для объектов капитального строительства с иным видом разрешенного использования – 20 % (без учета эксплуатируемой кровли подземных, подвальных, цокольных частей объектов), максимальный процент застройки в границах земельного участка для объектов капитального строительства с иным видом разрешенного использования – 70 % (без учета эксплуатируемой кровли подземных, подвальных, цокольных частей объектов);

5) предельное минимальное количество машиномест для стоянок индивидуальных транспортных средств:

для объектов капитального строительства с видом разрешенного использования «объекты для приема населения и организаций в связи с предоставлением им коммунальных услуг», «объекты для оказания населению или организациям бытовых услуг», «объекты для подготовки и поддержания в готовности органов внутренних дел и спасательных служб, в которых существует военизированная служба», «объекты гражданской обороны (за исключением объектов гражданской обороны, являющихся частями производственных зданий)», «объекты гражданской обороны (за исключением объектов гражданской обороны, являющихся частями производственных зданий)» – 1 машиноместо на 60 кв. метров общей площади;

для объектов капитального строительства с видом разрешенного использования «рестораны», «кафе», «столовые», «закусочные», «бары» – 4 машиноместа на 100 кв. метров общей площади.

3. В случае если земельный участок или объект капитального строительства находится в границах зоны с особыми условиями использования территорий, на них устанавливаются ограничения использования в соответствии с законодательством Российской Федерации.

Статья 41.1. Зона застройки жилыми домами для отдыха и проживания (Ж-7)

1. Виды разрешенного использования земельных участков и объектов капитального строительства:

№ п/п	Наименование вида разрешенного использования земельного участка (с указанием кода классификатора)	Наименование вида разрешенного использования объектов капитального строительства
1	2	3
1. Основные виды разрешенного использования		
1.1	Садоводство (1.5)	Объекты для осуществления хозяйственной деятельности
1.2	Коммунальное обслуживание (3.1)	Котельные; водозаборы; очистные сооружения; насосные станции; водопроводы; линии электропередачи; трансформаторные подстанции; распределительные пункты; газопроводы; линии связи; телефонные станции; канализация; стоянки; гаражи и мастерские для обслуживания уборочной и аварийной техники; объекты для приема населения и организаций в связи с предоставлением им коммунальных услуг; сооружения связи; общественные уборные
1.3	Обеспечение внутреннего правопорядка (8.3)	Объекты для подготовки и поддержания в готовности органов внутренних дел и спасательных служб, в которых существует военизированная служба; объекты гражданской обороны (за исключением объектов гражданской обороны, являющихся частями производственных зданий)
1.4	Историческая (9.3)	Объекты культурного наследия (памятники истории и культуры) народов Российской Федерации; объекты для сохранения и изучения объектов культурного наследия (памятников истории и культуры) народов Российской Федерации

1	2	3
1.5	Водные объекты (11.0)	Водные объекты
1.6	Общее пользование водными объектами (11.1)	Объекты для обеспечения пользования водными объектами
1.7	Общее пользование территории (12.0)	Автомобильные дороги; пешеходные тротуары; пешеходные переходы; защитные дорожные сооружения; элементы обустройства автомобильных дорог; искусственные дорожные сооружения; развязки, мосты, эстакады, путепроводы, тоннели; парки; скверы; площади; бульвары; набережные; другие объекты, постоянно открытые для посещения без взимания платы
1.8	Ведение дачного хозяйства (13.3)	Жилые дачные дома; хозяйственные строения и сооружения
2. Условно разрешенные виды использования		
2.1	Бытовое обслуживание (3.3)	Объекты для оказания населению или организациям бытовых услуг
2.2	Здравоохранение (3.4)	Объекты для оказания гражданам медицинской помощи
2.3	Магазины (4.4)	Объекты для продажи товаров, торговая площадь которых составляет до 5000 кв. метров
2.4	Общественное питание (4.6)	Рестораны; кафе; столовые; закусочные; бары
2.5	Связь (6.8)	Объекты связи, радиовещания, телевидения, включая воздушные радиорелейные, надземные и подземные кабельные линии связи, линии радиофикации, антенные поля, усилительные пункты на кабельных линиях связи, инфраструктуру спутниковой связи и телерадиовещания (за исключением объектов связи, предусмотренных строкой 1.3 настоящей таблицы)

2. Предельные размеры земельных участков и предельные параметры разрешенного строительства, реконструкции объектов капитального строительства:

1) предельный минимальный размер земельного участка с видом разрешенного использования «коммунальное обслуживание» – 0,001 га;

предельный размер земельного участка с видом разрешенного использования «ведение дачного хозяйства»: минимальный – 0,04 га, максимальный – 0,12 га;

предельный размер земельного участка с иным видом разрешенного использования: минимальный – 0,05 га, максимальный – 80 га;

2) минимальный отступ от границ земельного участка для объектов капитального строительства с видом разрешенного использования «линии электропередачи», «трансформаторные подстанции», «распределительные пункты»,

«котельные», «насосные станции», «очистные сооружения», «сооружения связи», «стоянки», «общественные уборные» – 1 м;

минимальный отступ от границ земельного участка для объектов капитального строительства с иным видом разрешенного использования – 3 м;

3) предельное максимальное количество надземных этажей зданий, строений, сооружений – 3 этажа;

4) максимальный процент застройки в границах земельного участка для объектов капитального строительства с видом разрешенного использования «линии электропередачи», «трансформаторные подстанции», «распределительные пункты», «котельные», «насосные станции», «очистные сооружения», «сооружения связи», «стоянки», «общественные уборные» устанавливается равным всей площади земельного участка, за исключением площади, занятой минимальными отступами от границ земельного участка;

максимальный процент застройки в границах земельного участка для объектов капитального строительства с иным видом разрешенного использования – 30 %;

5) предельное минимальное количество машиномест для стоянок индивидуальных транспортных средств:

для объектов капитального строительства с видом разрешенного использования «объекты для приема населения и организаций в связи с предоставлением им коммунальных услуг», «объекты для оказания населению или организациям бытовых услуг», «объекты для подготовки и поддержания в готовности органов внутренних дел и спасательных служб, в которых существует военизированная служба», «объекты гражданской обороны (за исключением объектов гражданской обороны, являющихся частями производственных зданий)», «объекты гражданской обороны (за исключением объектов гражданской обороны, являющихся частями производственных зданий)» – 1 машиноместо на 60 кв. метров общей площади;

для объектов капитального строительства с видом разрешенного использования «рестораны», «кафе», «столовые», «закусочные», «бары» – 4 машиноместа на 100 кв. метров общей площади.

3. В случае если земельный участок или объект капитального строительства находится в границах зоны с особыми условиями использования территорий, на них устанавливаются ограничения использования в соответствии с законодательством Российской Федерации.»

1.1.7. Дополнить статьей 41.2 следующего содержания:

«Статья 41.2. Зона застройки, занимаемая незавершенным строительством многоквартирными жилыми домами, для строительства которых привлечены денежные средства граждан с нарушением их прав (Ж-8)

1. Виды разрешенного использования земельных участков и объектов капитального строительства:

№ п/п	Наименование вида разрешенного использования земельного участка (с указанием кода классификатора)	Наименование вида разрешенного использования объектов капитального строительства
1	2	3
1. Основные виды разрешенного использования		
1.1.	Среднеэтажная жилая застройка (2.5)	Многоквартирные среднеэтажные дома; подземные гаражи; автостоянки; объекты обслуживания жилой застройки во встроенных, пристроенных и встроенно-пристроенных помещениях многоквартирного среднеэтажного дома
1.2.	Многоэтажная жилая застройка (высотная застройка) (2.6)	Многоквартирные многоэтажные дома; подземные гаражи; автостоянки; объекты обслуживания жилой застройки во встроенных, пристроенных и встроенно-пристроенных помещениях многоквартирного многоэтажного дома в отдельных помещениях многоквартирного многоэтажного дома
1.3.	Коммунальное обслуживание (3.1)	Котельные; водозаборы; очистные сооружения; насосные станции; водопроводы; линии электропередачи; трансформаторные подстанции; распределительные пункты; газопроводы; линии связи; телефонные станции; канализация; стоянки; гаражи и мастерские для обслуживания уборочной и аварийной техники; объекты для приема населения и организаций в связи с предоставлением им коммунальных услуг; сооружения связи

2. Предельные размеры земельных участков и предельные параметры разрешенного строительства, реконструкции объектов капитального строительства:

1) предельный минимальный размер земельного участка с видом разрешенного использования «коммунальное обслуживание» – 0,001 га;

предельный минимальный размер земельного участка с иным видом разрешенного использования – 0,1 га;

2) минимальный отступ от границ земельного участка для объектов капитального строительства с видом разрешенного использования «линии электропередачи», «трансформаторные подстанции», «распределительные пункты», «котельные», «насосные станции», «очистные сооружения», «сооружения связи», «стоянки» – 1 м;

минимальный отступ от границ земельного участка для объектов капитального строительства с иным видом разрешенного использования – 3 м;



3) предельное минимальное количество надземных этажей зданий, строений сооружений для объектов капитального строительства с видом разрешенного использования «многоквартирные многоэтажные дома» – 9 этажей;

предельное максимальное количество надземных этажей зданий, строений сооружений для объектов капитального строительства с видом разрешенного использования «многоквартирные среднеэтажные дома» – 8 этажей, предельное минимальное количество надземных этажей зданий, строений сооружений для объектов капитального строительства с видом разрешенного использования «многоквартирные среднеэтажные дома» – 5 этажей;

предельное максимальное количество надземных этажей зданий, строений сооружений для объектов капитального строительства с иным видом разрешенного использования – 25 этажей;

4) максимальный процент застройки в границах земельного участка для объектов капитального строительства с видом разрешенного использования «линии электропередачи», «трансформаторные подстанции», «распределительные пункты», «котельные», «насосные станции», «очистные сооружения», «сооружения связи», «стоянки» устанавливается равным всей площади земельного участка, за исключением площади, занятой минимальными отступами от границ земельного участка;

максимальный процент застройки в границах земельного участка для объектов капитального строительства с видом разрешенного использования «многоквартирные среднеэтажные дома», «многоквартирные многоэтажные дома» – 40 % (без учета эксплуатируемой кровли подземных, подвальных, цокольных частей объектов), минимальный процент застройки в границах земельного участка для объектов капитального строительства с видом разрешенного использования «многоквартирные среднеэтажные дома», «многоквартирные многоэтажные дома» – 10 % (без учета эксплуатируемой кровли подземных, подвальных, цокольных частей объектов);

5) предельное минимальное количество машиномест для стоянок индивидуальных транспортных средств:

для объектов капитального строительства с видом разрешенного использования «многоквартирные среднеэтажные дома», «многоквартирные многоэтажные дома» – 0,8 кв. метров на 1 человека;

для объектов капитального строительства с видом разрешенного использования «объекты для приема населения и организаций в связи с предоставлением им коммунальных услуг» – 1 машиноместо на 60 кв. метров общей площади.

3. В случае если земельный участок или объект капитального строительства находится в границах зоны с особыми условиями использования территорий, на них устанавливаются ограничения использования в соответствии с законодательством Российской Федерации.»

1.1.8. Статьи 42 – 55 изложить в следующей редакции:

«Статья 42. Зона производственной деятельности (П-1)

1. Виды разрешенного использования земельных участков и объектов капитального строительства:

п/п	Наименование вида разрешенного использования земельного участка (с указанием кода классификатора)	Наименование вида разрешенного использования объектов капитального строительства
1	2	3
1. Основные виды разрешенного использования		
1.1	Обеспечение сельскохозяйственного производства (1.18)	Машинно-транспортные и ремонтные станции; ангары и гаражи для сельскохозяйственной техники; амбары; водонапорные башни; трансформаторные станции и иное техническое оборудование, используемое для ведения сельского хозяйства
1.2	Коммунальное обслуживание (3.1)	Котельные; водозаборы; очистные сооружения; насосные станции; водопроводы; линии электропередачи; трансформаторные подстанции; распределительные пункты; газопроводы; линии связи; телефонные станции; канализация; стоянки; гаражи и мастерские для обслуживания уборочной и аварийной техники; объекты для приема населения и организаций в связи с предоставлением им коммунальных услуг; сооружения связи; общественные уборные; снегоотвалы; снегоплавильные станции
1.3	Бытовое обслуживание (3.3)	Объекты для оказания населению или организациям бытовых услуг
1.4	Ветеринарное обслуживание (3.10)	Объекты для оказания ветеринарных услуг, временного содержания или разведения животных, не являющихся сельскохозяйственными, под надзором человека
1.5	Деловое управление (4.1)	Объекты для размещения органов управления производством, торговлей, банковской, страховой деятельностью, иной управленческой деятельностью, не связанной с государственным или муниципальным управлением и оказанием услуг; объекты для обеспечения совершения сделок, не требующих передачи товара в момент ее совершения между организациями, в том числе биржевая деятельность (за исключением банковской и страховой деятельности)
1.6	Рынки (4.3)	Объекты для организации постоянной или временной торговли; гаражи и (или) стоянки для автомобилей сотрудников и посетителей рынка
1.7	Магазины (4.4)	Объекты для продажи товаров, торговая площадь которых составляет до 5000 кв. метров

1	2	3
1.8	Банковская и страховая деятельность (4.5)	Объекты для размещения организаций, оказывающих банковские и страховые услуги
1.9	Общественное питание (4.6)	Рестораны; кафе; столовые; закусочные; бары
1.10	Обслуживание автотранспорта (4.9)	Гаражи с несколькими стояночными местами; стоянки; автозаправочные станции (бензиновые, газовые); магазины сопутствующей торговли; объекты для организации общественного питания в качестве придорожного сервиса; автомобильные мойки; прачечные для автомобильных принадлежностей; мастерские, предназначенные для ремонта и обслуживания автомобилей
1.11	Спорт (5.1)	Объекты для размещения спортивных клубов, спортивных залов, бассейнов; объекты для устройства площадок для занятия спортом и физкультурой, в том числе водным
1.12	Тяжелая промышленность (6.2)	Объекты горно-обогатительной и горно-перерабатывающей промышленности; объекты металлургической промышленности; объекты машиностроительной промышленности; объекты изготовления и ремонта продукции автомобилестроения, судостроения, авиастроения, машиностроения, станкостроения; промышленные предприятия, для эксплуатации которых предусматривается установление охранных или санитарно-защитных зон (за исключением случаев, когда объект промышленности отнесен к иному виду разрешенного использования)
1.13	Легкая промышленность (6.3)	Объекты для производства тканей, одежды, электрических (электронных), фармацевтических, стекольных, керамических товаров и товаров повседневного спроса
1.14	Пищевая промышленность (6.4)	Объекты пищевой промышленности по переработке сельскохозяйственной продукции способом, приводящим к их переработке в иную продукцию (консервирование, копчение, хлебопечение), в том числе для производства напитков, алкогольных напитков и табачных изделий
1.15	Нефтехимическая промышленность (6.5)	Объекты для переработки углеводородного сырья, изготовления удобрений, полимеров, химической продукции бытового назначения и подобной продукции, а также другие подобные промышленные предприятия
1.16	Строительная промышленность (6.6)	Объекты для производства строительных материалов (кирпичей, пиломатериалов, цемента, крепежных материалов), бытового и строительного газового и сантехнического оборудования, лифтов и подъемников, столярной продукции, сборных домов или их частей и тому подобной продукции
1.17	Энергетика (6.7)	Объекты гидроэнергетики, атомные станции, ядерные установки (за исключением создаваемых в науч-

1	2	3
		ных целях); пункты хранения ядерных материалов и радиоактивных веществ; тепловые станции и другие электростанции; обслуживающие и вспомогательные для электростанций сооружения; объекты электросетевого хозяйства (за исключением объектов энергетики, предусмотренных строкой 1.2 настоящей таблицы)
1.18	Связь (6.8)	Объекты связи, радиовещания, телевидения, включая воздушные радиорелейные, надземные и подземные кабельные линии связи, линии радиофикации, антенные поля, усилительные пункты на кабельных линиях связи, инфраструктуру спутниковой связи и телерадиовещания (за исключением объектов связи, предусмотренных строкой 1.2 настоящей таблицы)
1.19	Склады (6.9)	Промышленные базы; склады; погрузочные терминалы и доки; нефтехранилища и нефтеналивные станции; газовые хранилища и обслуживающие их газоконденсатные и газоперекачивающие станции; элеваторы и продовольственные склады, за исключением железнодорожных перевалочных складов
1.20	Железнодорожный транспорт (7.1)	Железнодорожные пути; объекты для обеспечения железнодорожного движения, посадки и высадки пассажиров и их сопутствующего обслуживания, в том числе железнодорожные вокзалы, железнодорожные станции, погрузочные площадки и склады; наземные сооружения метрополитена, в том числе посадочные станции, вентиляционные шахты; наземные сооружения для трамвайного сообщения и иных специальных дорог (канатных, монорельсовых)
1.21	Автомобильный транспорт (7.2)	Объекты для обеспечения автомобильного движения, посадки и высадки пассажиров и их сопутствующего обслуживания, а также объекты, предназначенные для размещения постов органов внутренних дел, ответственных за безопасность дорожного движения
1.22	Водный транспорт (7.3)	Искусственно созданные для судоходства внутренние водные пути; морские и речные порты; причалы; пристани; гидротехнические сооружения; другие объекты, необходимые для обеспечения судоходства и водных перевозок
1.23	Трубопроводный транспорт (7.5)	Нефтепроводы, водопроводы, газопроводы и иные трубопроводы; объекты для эксплуатации трубопроводов
1.24	Обеспечение внутреннего правопорядка (8.3)	Объекты для подготовки и поддержания в готовности органов внутренних дел и спасательных служб, в которых существует военизированная служба; объекты гражданской обороны (за исключением объектов гражданской обороны, являющихся частями производст-

1	2	3
		венных зданий)
1.25	Общее пользование водными объектами (11.1)	Объекты для обеспечения пользования водными объектами
1.26	Историческая (9.3)	Объекты культурного наследия (памятники истории и культуры) народов Российской Федерации; объекты для сохранения и изучения объектов культурного наследия (памятников истории и культуры) народов Российской Федерации
1.27	Гидротехнические сооружения (11.3)	Гидротехнические сооружения: плотины, водосбросы, водозаборные, водовыпускные и другие гидротехнические сооружения; судопропускные сооружения; рыбозащитные и рыбопропускные сооружения; берегозащитные сооружения
1.28	Общее пользование территории (12.0)	Автомобильные дороги; пешеходные тротуары; пешеходные переходы; защитные дорожные сооружения; элементы обустройства автомобильных дорог; искусственные дорожные сооружения; развязки, мосты, эстакады, путепроводы, тоннели; транспортно-пересадочные узлы; парки; скверы; площади; бульвары; набережные; другие объекты, постоянно открытые для посещения без взимания платы
1.29	Специальная (12.2)	Скотомогильники; объекты для захоронения отходов потребления и промышленного производства, в том числе радиоактивных
<b>2. Условно разрешенные виды использования</b>		
2.1	Для индивидуального жилищного строительства (2.1)	Индивидуальные дома; индивидуальные гаражи; подсобные сооружения
2.2	Малоэтажная многоквартирная жилая застройка (2.1.1)	Малоэтажный многоквартирный жилой дом; индивидуальные гаражи; иные вспомогательные сооружения; объекты обслуживания жилой застройки во встроенных, пристроенных и встроено-пристроенных помещениях малоэтажного многоквартирного дома
2.3	Здравоохранение (3.4)	Объекты для оказания гражданам медицинской помощи
2.4	Образование и просвещение (3.5)	Объекты для воспитания, образования и просвещения
2.5	Религиозное использование (3.7)	Объекты для отправления религиозных обрядов; объекты для постоянного местонахождения духовных лиц, паломников и послушников в связи с осуществлением ими религиозной службы; объекты для осуществления благотворительной и религиозной образовательной деятельности
2.6	Обеспечение научной деятельности (3.9)	Объекты для проведения научных исследований и изысканий, испытаний опытных промышленных образцов;

1	2	3
		Объекты для размещения организаций, осуществляющих научные изыскания, исследования и разработки; объекты для проведения научной и селекционной работы, ведения сельского и лесного хозяйства для получения ценных с научной точки зрения образцов растительного и животного мира
2.7	Гостиничное обслуживание (4.7)	Гостиницы; пансионаты; дома отдыха, не оказывающие услуги по лечению; объекты для временного проживания

2. Предельные размеры земельных участков и предельные параметры разрешенного строительства, реконструкции объектов капитального строительства:

1) предельный минимальный размер земельного участка с видом разрешенного использования «коммунальное обслуживание», «гидротехнические сооружения», «железнодорожный транспорт» – 0,001 га;

предельный размер земельного участка с видом разрешенного использования «для индивидуального жилищного строительства»: минимальный – 0,045 га, максимальный – 0,1 га;

предельный размер земельного участка с иным видом разрешенного использования: минимальный – 0,1 га, максимальный – 350 га;

2) минимальный отступ от границ земельного участка для объектов капитального строительства с видом разрешенного использования «линии электропередачи», «трансформаторные подстанции», «распределительные пункты», «котельные», «насосные станции», «очистные сооружения», «гидротехнические сооружения», «сооружения связи», «стоянки», «общественные уборные» – 1 м;

минимальный отступ от границ земельного участка для объектов капитального строительства с иным видом разрешенного использования – 3 м;

3) предельное максимальное количество этажей зданий, строений сооружений для объектов капитального строительства с видом разрешенного использования «индивидуальные дома» – 3 этажа;

предельное максимальное количество надземных этажей зданий, строений сооружений для объектов капитального строительства с видом разрешенного использования «малоэтажные многоквартирные жилые дома» – 4 этажа;

предельное максимальное количество надземных этажей зданий, строений сооружений для объектов капитального строительства с иным видом разрешенного использования – 16 этажей;

4) максимальный процент застройки в границах земельного участка для объектов капитального строительства с видом разрешенного использования «линии электропередачи», «трансформаторные подстанции», «распределительные пункты», «котельные», «насосные станции», «очистные сооружения», «гидротехнические сооружения», «сооружения связи», «стоянки», «общественные уборные» устанавливается равным всей площади земельного участка, за исключением площади, занятой минимальными отступами от границ земельного участка;

минимальный процент застройки в границах земельного участка для объектов капитального строительства с видом разрешенного использования «индивидуальные дома» – 10 %, максимальный процент застройки в границах

земельного участка для объектов капитального строительства с видом разрешенного использования «индивидуальные дома» – 30 %;

минимальный процент застройки в границах земельного участка для объектов капитального строительства с видом разрешенного использования «объекты для воспитания, образования и просвещения», «автозаправочные станции (бензиновые, газовые)» – 10%;

максимальный процент застройки в границах земельного участка для объектов капитального строительства с видом разрешенного использования «малоэтажные многоквартирные жилые дома» – 40 % (без учета эксплуатируемой кровли подземных, подвальных, цокольных частей объектов);

минимальный процент застройки в границах земельного участка для объектов капитального строительства с иным видом разрешенного использования – 40 %, максимальный процент застройки в границах земельного участка для объектов капитального строительства с иным видом разрешенного использования – 80%;

5) предельное минимальное количество машиномест для стоянок индивидуальных транспортных средств:

для объектов капитального строительства с видом разрешенного использования «объекты для приема населения и организаций в связи с предоставлением им коммунальных услуг», «объекты для проведения научных исследований и изысканий, испытаний опытных промышленных образцов», «объекты для размещения организаций, осуществляющих научные изыскания, исследования и разработки», «объекты для проведения научной и селекционной работы, ведения сельского и лесного хозяйства для получения ценных с научной точки зрения образцов растительного и животного мира», «объекты для оказания населению или организациям бытовых услуг», «объекты для подготовки и поддержания в готовности органов внутренних дел и спасательных служб, в которых существует военная служба», «объекты гражданской обороны (за исключением объектов гражданской обороны, являющихся частями производственных зданий)», «объекты гражданской обороны (за исключением объектов гражданской обороны, являющихся частями производственных зданий)», «объекты для оказания ветеринарных услуг, временного содержания или разведения животных, не являющихся сельскохозяйственными, под надзором человека» – 1 машиноместо на 60 кв. метров общей площади;

для объектов капитального строительства с видом разрешенного использования «рестораны», «кафе», «столовые», «закусочные», «бары» – 4 машиноместа на 100 кв. метров общей площади;

для объектов капитального строительства с видом разрешенного использования «объекты для размещения спортивных клубов, спортивных залов, бассейнов», «объекты для устройства площадок для занятия спортом и физкультурой, в том числе водным» – 4 машиноместана на 100 кв. метров общей площади;

для объектов капитального строительства с видом разрешенного использования «гостиницы» – 15 машиномест на 100 мест;

для объектов капитального строительства с видом разрешенного использования «объекты для отправления религиозных обрядов» – 15 машиномест на 100 мест или единовременных посетителей;

для объектов капитального строительства с видом разрешенного использо-

вания «объекты для осуществления благотворительной и религиозной образовательной деятельности» – 2 машиноместа на 15 обучающихся ;

для объектов капитального строительства с видом разрешенного использования «автомобильные мойки» – 3 машиноместа на 1 пост.

3. В случае если земельный участок или объект капитального строительства находится в границах зоны с особыми условиями использования территорий, на них устанавливаются ограничения использования в соответствии с законодательством Российской Федерации.

### Статья 43. Зона коммунальных и складских объектов (П-2)

1. Виды разрешенного использования земельных участков и объектов капитального строительства:

п/п	Наименование вида разрешенного использования земельного участка (с указанием кода классификатора)	Наименование вида разрешенного использования объектов капитального строительства
1	2	3
<b>1. Основные виды разрешенного использования</b>		
1.1	Обеспечение сельскохозяйственного производства (1.18)	Машинно-транспортные и ремонтные станции; ангары и гаражи для сельскохозяйственной техники; амбары; водонапорные башни; трансформаторные станции и иное техническое оборудование, используемое для ведения сельского хозяйства
1.2	Коммунальное обслуживание (3.1)	Котельные; водозаборы; очистные сооружения; насосные станции; водопроводы; линии электропередачи; трансформаторные подстанции; распределительные пункты; газопроводы; линии связи; телефонные станции; канализация; стоянки; гаражи и мастерские для обслуживания уборочной и аварийной техники; объекты для приема населения и организаций в связи с предоставлением им коммунальных услуг; сооружения связи; общественные уборные; снегоотвалы; снегоплавильные станции
1.3	Бытовое обслуживание (3.3)	Объекты для оказания населению или организациям бытовых услуг
1.4	Обеспечение научной деятельности (3.9)	Объекты для проведения научных исследований и изысканий, испытаний опытных промышленных образцов;



1	2	3
		<p>объекты для размещения организаций, осуществляющих научные изыскания, исследования и разработки;</p> <p>объекты для проведения научной и селекционной работы, ведения сельского и лесного хозяйства для получения ценных с научной точки зрения образцов растительного и животного мира</p>
1.5	Ветеринарное обслуживание (3.10)	Объекты для оказания ветеринарных услуг, временного содержания или разведения животных, не являющихся сельскохозяйственными, под надзором человека
1.6	Деловое управление (4.1)	<p>Объекты для размещения органов управления производством, торговлей, банковской, страховой деятельностью, иной управленческой деятельностью, не связанной с государственным или муниципальным управлением и оказанием услуг;</p> <p>объекты для обеспечения совершения сделок, не требующих передачи товара в момент ее совершения между организациями, в том числе биржевая деятельность (за исключением банковской и страховой деятельности)</p>
1.7	Рынки (4.3)	<p>Объекты для организации постоянной или временной торговли;</p> <p>гаражи и (или) стоянки для автомобилей сотрудников и посетителей рынка</p>
1.8	Магазины (4.4)	Объекты для продажи товаров, торговая площадь которых составляет до 5000 кв. метров
1.9	Банковская и страховая деятельность (4.5)	Объекты для размещения организаций, оказывающих банковские и страховые услуги
1.10	Общественное питание (4.6)	<p>Рестораны;</p> <p>кафе;</p> <p>столовые;</p> <p>закусочные;</p> <p>бары</p>
1.11	Обслуживание автотранспорта (4.9)	<p>Гаражи с несколькими стояночными местами;</p> <p>стоянки;</p> <p>автозаправочные станции (бензиновые, газовые);</p> <p>магазины сопутствующей торговли;</p> <p>объекты для организации общественного питания в качестве придорожного сервиса;</p> <p>автомобильные мойки;</p> <p>прачечные для автомобильных принадлежностей;</p> <p>мастерские, предназначенные для ремонта и обслуживания автомобилей</p>
1.12	Спорт (5.1)	<p>Объекты для размещения спортивных клубов, спортивных залов, бассейнов;</p> <p>объекты для устройства площадок для занятия спортом и физкультурой, в том числе водным</p>
1.13	Легкая промышленность (6.3)	Объекты для производства тканей, одежды, электрических (электронных), фармацевтических, стекольных, керамических товаров и товаров повседневного спроса
1.14	Пищевая промышленность (6.4)	Объекты пищевой промышленности по переработке сельскохозяйственной продукции способом, приводящим к их переработке в иную продукцию (консервирование, копчение, хлебопечение), в том числе для производства напитков, алкогольных напитков и табачных изделий

1	2	3
1.15	Строительная промышленность (6.6)	Объекты для производства строительных материалов (кирпичей, пиломатериалов, цемента, крепежных материалов), бытового и строительного газового и сантехнического оборудования, лифтов и подъемников, столярной продукции, сборных домов или их частей и тому подобной продукции
1.16	Энергетика (6.7)	Объекты гидроэнергетики, атомные станции, ядерные установки (за исключением создаваемых в научных целях); пункты хранения ядерных материалов и радиоактивных веществ; тепловые станции и другие электростанции; обслуживающие и вспомогательные для электростанций сооружения; объекты электросетевого хозяйства (за исключением объектов энергетики, предусмотренных строкой 1.2 настоящей таблицы)
1.17	Связь (6.8)	Объекты связи, радиовещания, телевидения, включая воздушные радиорелейные, надземные и подземные кабельные линии связи, линии радиофикации, антенные поля, усилительные пункты на кабельных линиях связи, инфраструктуру спутниковой связи и телерадиовещания (за исключением объектов связи, предусмотренных строкой 1.2 настоящей таблицы)
1.18	Склады (6.9)	Промышленные базы; склады; погрузочные терминалы и доки; нефтехранилища и нефтеналивные станции; газовые хранилища и обслуживающие их газоконденсатные и газоперекачивающие станции; элеваторы и продовольственные склады, за исключением железнодорожных перевалочных складов
1.19	Железнодорожный транспорт (7.1)	Железнодорожные пути; объекты для обеспечения железнодорожного движения, посадки и высадки пассажиров и их сопутствующего обслуживания, в том числе железнодорожные вокзалы, железнодорожные станции, погрузочные площадки и склады; наземные сооружения метрополитена, в том числе посадочные станции, вентиляционные шахты; наземные сооружения для трамвайного сообщения и иных специальных дорог (канатных, монорельсовых)
1.20	Автомобильный транспорт (7.2)	Объекты для обеспечения автомобильного движения, посадки и высадки пассажиров и их сопутствующего обслуживания, а также объекты, предназначенные для размещения постов органов внутренних дел, ответственных за безопасность дорожного движения
1.21	Водный транспорт (7.3)	Искусственно созданные для судоходства внутренние водные пути; морские и речные порты; причалы; пристани; гидротехнические сооружения; другие объекты, необходимые для обеспечения судоходства и водных перевозок

1	2	3
1.22	Трубопроводный транспорт (7.5)	Нефтепроводы, водопроводы, газопроводы и иные трубопроводы; объекты для эксплуатации трубопроводов
1.23	Обеспечение внутреннего правопорядка (8.3)	Объекты для подготовки и поддержания в готовности органов внутренних дел и спасательных служб, в которых существует военизированная служба; объекты гражданской обороны (за исключением объектов гражданской обороны, являющихся частями производственных зданий)
1.24	Историческая (9.3)	Объекты культурного наследия (памятники истории и культуры) народов Российской Федерации; объекты для сохранения и изучения объектов культурного наследия (памятников истории и культуры) народов Российской Федерации
1.25	Гидротехнические сооружения (11.3)	Гидротехнические сооружения: плотины, водосбросы, водозаборные, водовыпускные и другие гидротехнические сооружения; судопропускные сооружения; рыбозащитные и рыбопропускные сооружения; берегозащитные сооружения
1.26	Общее пользование территории (12.0)	Автомобильные дороги; пешеходные тротуары; пешеходные переходы; защитные дорожные сооружения; элементы обустройства автомобильных дорог; искусственные дорожные сооружения; развязки, мосты, эстакады, путепроводы, тоннели; транспортно-пересадочные узлы парки; скверы; площади; бульвары; набережные; другие объекты, постоянно открытые для посещения без взимания платы
<b>2. Условно разрешенные виды использования</b>		
2.1	Для индивидуального жилищного строительства (2.1)	Индивидуальные дома; индивидуальные гаражи; подсобные сооружения
2.2	Здравоохранение (3.4)	Объекты для оказания гражданам медицинской помощи
2.3	Образование и просвещение (3.5)	Объекты для воспитания, образования и просвещения
2.4	Религиозное использование (3.7)	Объекты для отправления религиозных обрядов; объекты для постоянного местонахождения духовных лиц, паломников и послушников в связи с осуществлением ими религиозной службы; объекты для осуществления благотворительной и религиозной образовательной деятельности
2.5	Гостиничное обслуживание (4.7)	Гостиницы; пансионаты; дома отдыха, не оказывающие услуги по лечению; объекты для временного проживания
2.6	Ведение садоводства	Садовые дома;

1	2	3
	(13.2)	хозяйственные строения и сооружения; объекты для выращивания плодовых, ягодных, овощных, бахчевых или иных сельскохозяйственных культур и картофеля

2. Предельные размеры земельных участков и предельные параметры разрешенного строительства, реконструкции объектов капитального строительства:

1) предельный минимальный размер земельного участка с видом разрешенного использования «коммунальное обслуживание», «гидротехнические сооружения», «железнодорожный транспорт» – 0,001 га;

предельный размер земельного участка с видом разрешенного использования «для индивидуального жилищного строительства»: минимальный – 0,045 га, максимальный – 0,1 га;

предельный размер земельного участка с видом разрешенного использования «ведение садоводства»: минимальный – 0,04 га, максимальный – 0,12 га;

предельный размер земельного участка с иным видом разрешенного использования: минимальный – 0,1 га, максимальный – 210 га;

2) минимальный отступ от границ земельного участка для объектов капитального строительства с видом разрешенного использования «линии электропередачи», «трансформаторные подстанции», «распределительные пункты», «котельные», «насосные станции», «очистные сооружения», «гидротехнические сооружения», «сооружения связи», «стоянки», «общественные уборные» – 1 м;

минимальный отступ от границ земельного участка для объектов капитального строительства с иным видом разрешенного использования – 3 м;

3) предельное максимальное количество надземных этажей зданий, строений сооружений для объектов капитального строительства с видом разрешенного использования «индивидуальные дома» – 3 этажа;

предельное максимальное количество этажей зданий, строений сооружений для объектов капитального строительства с видом разрешенного использования «садовые дома» – 2 этажа;

предельное максимальное количество надземных этажей зданий, строений сооружений для объектов капитального строительства с иным видом разрешенного использования – 16 этажей;

4) максимальный процент застройки в границах земельного участка для объектов капитального строительства с видом разрешенного использования «линии электропередачи», «трансформаторные подстанции», «распределительные пункты», «котельные», «насосные станции», «очистные сооружения», «гидротехнические сооружения», «сооружения связи», «стоянки», «общественные уборные» устанавливается равным всей площади земельного участка, за исключением площади, занятой минимальными отступами от границ земельного участка;

минимальный процент застройки в границах земельного участка для объектов капитального строительства с видом разрешенного использования «индивидуальные дома» – 10 %, максимальный процент застройки в границах земельного участка для объектов капитального строительства с видом разрешенного использования «индивидуальные дома» – 30 %;

минимальный процент застройки в границах земельного участка для объек-

тов капитального строительства с видом разрешенного использования «объекты для воспитания, образования и просвещения», «автозаправочные станции (бензиновые, газовые)» – 10 %;

минимальный процент застройки в границах земельного участка для объектов капитального строительства с иным видом разрешенного использования – 30 %, максимальный процент застройки в границах земельного участка для объектов капитального строительства с иным видом разрешенного использования – 80 %;

5) предельное минимальное количество машиномест для стоянок индивидуальных транспортных средств:

для объектов капитального строительства с видом разрешенного использования «объекты для приема населения и организаций в связи с предоставлением им коммунальных услуг», «объекты для проведения научных исследований и изысканий, испытаний опытных промышленных образцов», «объекты для размещения организаций, осуществляющих научные изыскания, исследования и разработки», «объекты для проведения научной и селекционной работы, ведения сельского и лесного хозяйства для получения ценных с научной точки зрения образцов растительного и животного мира», «объекты для оказания населению или организациям бытовых услуг», «объекты для подготовки и поддержания в готовности органов внутренних дел и спасательных служб, в которых существует военизированная служба», «объекты гражданской обороны (за исключением объектов гражданской обороны, являющихся частями производственных зданий)», «объекты гражданской обороны (за исключением объектов гражданской обороны, являющихся частями производственных зданий)», «объекты для оказания ветеринарных услуг, временного содержания или разведения животных, не являющихся сельскохозяйственными, под надзором человека» – 1 машиноместо на 60 кв. метров общей площади;

для объектов капитального строительства с видом разрешенного использования «рестораны», «кафе», «столовые», «закусочные», «бары» – 4 машиноместа на 100 кв. метров общей площади;

для объектов капитального строительства с видом разрешенного использования «объекты для размещения спортивных клубов, спортивных залов, бассейнов», «объекты для устройства площадок для занятия спортом и физкультурой, в том числе водным» – 4 машиноместана на 100 кв. метров общей площади;

для объектов капитального строительства с видом разрешенного использования «гостиницы» – 15 машиномест на 100 мест;

для объектов капитального строительства с видом разрешенного использования «объекты для отправления религиозных обрядов» – 15 машиномест на 100 мест или единовременных посетителей;

для объектов капитального строительства с видом разрешенного использования «объекты для осуществления благотворительной и религиозной образовательной деятельности» – 2 машиноместа на 15 обучающихся ;

для объектов капитального строительства с видом разрешенного использования «автомобильные мойки» – 3 машиноместа на 1 пост.

3. В случае если земельный участок или объект капитального строительства находится в границах зоны с особыми условиями использования территорий, на них устанавливаются ограничения использования в соответствии с законодатель-

ством Российской Федерации.

Статья 44. Зона сооружений и коммуникаций железнодорожного транспорта (ИТ-1)

1. Виды разрешенного использования земельных участков и объектов капитального строительства:

№ п/п	Наименование вида разрешенного использования земельного участка (с указанием кода классификатора)	Наименование вида разрешенного использования объектов капитального строительства
1	2	3
1. Основные виды разрешенного использования		
1.1	Коммунальное обслуживание (3.1)	Котельные; водозаборы; очистные сооружения; насосные станции; водопроводы; линии электропередачи; трансформаторные подстанции; распределительные пункты; газопроводы; линии связи; телефонные станции; канализация; стоянки; гаражи и мастерские для обслуживания уборочной и аварийной техники; объекты для приема населения и организаций в связи с предоставлением им коммунальных услуг; сооружения связи; общественные уборные; снегоотвалы; снегоплавильные станции
1.2	Бытовое обслуживание (3.3)	Объекты для оказания населению или организациям бытовых услуг
1.3	Обслуживание автотранспорта (4.9)	Гаражи с несколькими стояночными местами; стоянки; автозаправочные станции (бензиновые, газовые); магазины сопутствующей торговли; объекты для организации общественного питания в качестве придорожного сервиса; автомобильные мойки; прачечные для автомобильных принадлежностей; мастерские, предназначенные для ремонта и обслуживания автомобилей
1.4	Связь (6.8)	Объекты связи, радиовещания, телевидения, включая воздушные радиорелейные, надземные и подземные кабельные линии связи, линии радиофикации, антенные поля, усилительные пункты на кабельных линиях связи, инфраструктуру спутниковой связи и телерадиовещания (за исключением

1	2	3
		объектов связи, предусмотренных строкой 1.1 настоящей таблицы)
1.5	Склады (6.9)	Промышленные базы; склады; погрузочные терминалы и доки; нефтехранилища и нефтеналивные станции; газовые хранилища и обслуживающие их газоконденсатные и газоперекачивающие станции; элеваторы и продовольственные склады, за исключением железнодорожных перевалочных складов
1.6	Железнодорожный транспорт (7.1)	Железнодорожные пути; объекты для обеспечения железнодорожного движения, посадки и высадки пассажиров и их сопутствующего обслуживания, в том числе железнодорожные вокзалы, железнодорожные станции, погрузочные площадки и склады; наземные сооружения метрополитена, в том числе посадочные станции, вентиляционные шахты; наземные сооружения для трамвайного сообщения и иных специальных дорог (канатных, монорельсовых)
1.7	Обеспечение внутреннего правопорядка (8.3)	Объекты для подготовки и поддержания в готовности органов внутренних дел и спасательных служб, в которых существует военизированная служба; объекты гражданской обороны (за исключением объектов гражданской обороны, являющихся частями производственных зданий)
1.8	Историческая (9.3)	Объекты культурного наследия (памятники истории и культуры) народов Российской Федерации; объекты для сохранения и изучения объектов культурного наследия (памятников истории и культуры) народов Российской Федерации
1.9	Гидротехнические сооружения (11.3)	Гидротехнические сооружения: плотины, водосбросы, водозаборные, водовыпускные и другие гидротехнические сооружения; судопропускные сооружения; рыбозащитные и рыбопропускные сооружения; берегозащитные сооружения
1.10	Общее пользование территории (12.0)	Автомобильные дороги; пешеходные тротуары; пешеходные переходы; защитные дорожные сооружения; элементы обустройства автомобильных дорог; искусственные дорожные сооружения; развязки, мосты, эстакады, путепроводы, тоннели; транспортно-пересадочные узлы; парки; скверы; площади; бульвары; набережные; другие объекты, постоянно открытые для посещения без взимания платы
<b>2. Условно разрешенные виды использования</b>		
2.1	Малоэтажная много-	Малоэтажный многоквартирный жилой дом;

1	2	3
	квартирная жилая застройка (2.1.1)	индивидуальные гаражи; иные вспомогательные сооружения; объекты обслуживания жилой застройки во встроенных, пристроенных и встроено-пристроенных помещениях малоэтажного многоквартирного дома;
2.2	Здравоохранение (3.4)	Объекты для оказания гражданам медицинской помощи
2.3	Образование и просвещение (3.5)	Объекты для воспитания, образования и просвещения
2.4	Религиозное использование (3.7)	Объекты для отправления религиозных обрядов; объекты для постоянного местонахождения духовных лиц, паломников и послушников в связи с осуществлением ими религиозной службы; объекты для осуществления благотворительной и религиозно-образовательной деятельности
2.5	Магазины (4.4)	Объекты для продажи товаров, торговая площадь которых составляет до 5000 кв. метров
2.6	Общественное питание (4.6)	Рестораны; кафе; столовые; закусочные; бары
2.7	Гостиничное обслуживание (4.7)	Гостиницы; пансионаты; дома отдыха, не оказывающие услуги по лечению; объекты для временного проживания
2.8	Спорт (5.1)	Объекты для размещения спортивных клубов, спортивных залов, бассейнов; объекты для устройства площадок для занятия спортом и физкультурой, в том числе водным
<b>3. Вспомогательные виды разрешенного использования</b>		
3.1	Культурное развитие (3.6)	Объекты для размещения музеев; выставочные залы; художественные галереи; дома культуры; библиотеки; кинотеатры, кинозалы; объекты для размещения цирков, зверинцев, зоопарков, океанариумов

2. Предельные размеры земельных участков и предельные параметры разрешенного строительства, реконструкции объектов капитального строительства:

1) предельный минимальный размер земельного участка с видом разрешенного использования «коммунальное обслуживание», «гидротехнические сооружения», «железнодорожный транспорт» – 0,001 га;

предельный минимальный размер земельного участка с видом разрешенного использования «малоэтажная многоквартирная жилая застройка» – 0,1 га;

предельный размер земельного участка с иным видом разрешенного использования: минимальный – 0,1 га, максимальный – 300 га;

2) минимальный отступ от границ земельного участка для объектов капитального строительства с видом разрешенного использования «линии электропередачи», «трансформаторные подстанции», «распределительные пункты»,



«котельные», «насосные станции», «очистные сооружения», «сооружения связи», «стоянки», «общественные уборные» – 1 м;

минимальный отступ от границ земельного участка для объектов капитального строительства с иным видом разрешенного использования – 3 м;

3) предельное максимальное количество надземных этажей зданий, строений, сооружений – 16 этажей;

4) максимальный процент застройки в границах земельного участка для объектов капитального строительства с видом разрешенного использования «линии электропередачи», «трансформаторные подстанции», «распределительные пункты», «котельные», «насосные станции», «очистные сооружения», «сооружения связи», «стоянки», «общественные уборные» устанавливается равным всей площади земельного участка, за исключением площади, занятой минимальными отступами от границ земельного участка;

минимальный процент застройки в границах земельного участка для объектов капитального строительства с видом разрешенного использования «объекты для воспитания, образования и просвещения», «автозаправочные станции (бензиновые, газовые)» – 10 %;

максимальный процент застройки в границах земельного участка для объектов капитального строительства с видом разрешенного использования «малоэтажные многоквартирные дома» – 40 % (без учета эксплуатируемой кровли подземных, подвальных, цокольных частей объектов);

минимальный процент застройки в границах земельного участка для объектов капитального строительства с иным видом разрешенного использования – 30 %, максимальный процент застройки в границах земельного участка для объектов капитального строительства с иным видом разрешенного использования – 50%;

5) предельное минимальное количество машиномест для стоянок индивидуальных транспортных средств:

для объектов капитального строительства с видом разрешенного использования «объекты для приема населения и организаций в связи с предоставлением им коммунальных услуг», «объекты для оказания населению или организациям бытовых услуг», «объекты для подготовки и поддержания в готовности органов внутренних дел и спасательных служб, в которых существует военизированная служба», «объекты гражданской обороны (за исключением объектов гражданской обороны, являющихся частями производственных зданий)», «объекты гражданской обороны (за исключением объектов гражданской обороны, являющихся частями производственных зданий)» – 1 машиноместо на 60 кв. метров общей площади;

для объектов капитального строительства с видом разрешенного использования «рестораны», «кафе», «столовые», «закусочные», «бары» – 4 машиноместа на 100 кв. метров общей площади;

для объектов капитального строительства с видом разрешенного использования «объекты для размещения спортивных клубов, спортивных залов, бассейнов», «объекты для устройства площадок для занятия спортом и физкультурой, в том числе водным» – 4 машиноместа на 100 кв. метров общей площади;

для объектов капитального строительства с видом разрешенного использования «гостиницы» – 15 машиномест на 100 мест;

для объектов капитального строительства с видом разрешенного использования «объекты для размещения музеев», «выставочные залы», «художественные галереи», «дома культуры», «библиотеки», «кинотеатры, кинозалы», «объекты для размещения цирков, зверинцев, зоопарков, океанариумов», «объекты для отправления религиозных обрядов» – 15 машиномест на 100 мест или единовременных посетителей;

для объектов капитального строительства с видом разрешенного использования «объекты для осуществления благотворительной и религиозной образовательной деятельности» – 2 машиноместа на 15 обучающихся;

для объектов капитального строительства с видом разрешенного использования «автомобильные мойки» – 3 машиноместа на 1 пост.

3. В случае если земельный участок или объект капитального строительства находится в границах зоны с особыми условиями использования территорий, на них устанавливаются ограничения использования в соответствии с законодательством Российской Федерации.

Статья 45. Зона сооружений и коммуникаций автомобильного, речного, воздушного транспорта, метрополитена (ИТ-2)

1. Виды разрешенного использования земельных участков и объектов капитального строительства:

п/п	Наименование вида разрешенного использования земельного участка (с указанием кода Классификатора)	Наименование вида разрешенного использования объектов капитального строительства
1	2	3
<b>1. Основные виды разрешенного использования</b>		
1.1	Коммунальное обслуживание (3.1)	Котельные; водозаборы; очистные сооружения; насосные станции; водопроводы; линии электропередачи; трансформаторные подстанции; распределительные пункты; газопроводы; линии связи; телефонные станции; канализация; стоянки; гаражи и мастерские для обслуживания уборочной и аварийной техники; объекты для приема населения и организаций в связи с предоставлением им коммунальных услуг; сооружения связи; общественные уборные; снегоотвалы; снегоплавильные станции

1	2	3
1.2	Бытовое обслуживание (3.3)	Объекты для оказания населению или организациям бытовых услуг
1.3	Обслуживание автотранспорта (4.9)	Гаражи с несколькими стояночными местами; стоянки; автозаправочные станции (бензиновые, газовые); магазины сопутствующей торговли; объекты для организации общественного питания в качестве придорожного сервиса; автомобильные мойки; прачечные для автомобильных принадлежностей; мастерские, предназначенные для ремонта и обслуживания автомобилей
1.4	Энергетика (6.7)	Объекты гидроэнергетики, атомные станции, ядерные установки (за исключением создаваемых в научных целях); пункты хранения ядерных материалов и радиоактивных веществ; тепловые станции и другие электростанции; обслуживающие и вспомогательные для электростанций сооружения; объекты электросетевого хозяйства (за исключением объектов энергетики, предусмотренных строкой 1.1 настоящей таблицы)
1.5	Связь (6.8)	Объекты связи, радиовещания, телевидения, включая воздушные радиорелейные, надземные и подземные кабельные линии связи, линии радиофикации, антенные поля, усилительные пункты на кабельных линиях связи, инфраструктуру спутниковой связи и телерадиовещания (за исключением объектов связи, предусмотренных строкой 1.1 настоящей таблицы)
1.6	Склады (6.9)	Промышленные базы; склады; погрузочные терминалы и доки; нефтехранилища и нефтеналивные станции; газовые хранилища и обслуживающие их газоконденсатные и газоперекачивающие станции; элеваторы и продовольственные склады, за исключением железнодорожных перевалочных складов
1.7	Железнодорожный транспорт (7.1)	Железнодорожные пути; объекты для обеспечения железнодорожного движения, посадки и высадки пассажиров и их сопутствующего обслуживания, в том числе железнодорожные вокзалы, железнодорожные станции, погрузочные площадки и склады; наземные сооружения метрополитена, в том числе посадочные станции, вентиляционные шахты; наземные сооружения для трамвайного сообщения и иных специальных дорог (канатных, монорельсовых)
1.8	Автомобильный транспорт (7.2)	Объекты для обеспечения автомобильного движения, посадки и высадки пассажиров и их сопутствующего обслуживания, а также объекты, предназначенные для размещения постов органов внутренних дел, ответственных за безопасность дорожного движения
1.9	Водный транспорт (7.3)	Искусственно созданные для судоходства внутренние вод-

1	2	3
		<p>ные пути; морские и речные порты; причалы; пристани; гидротехнические сооружения; объекты, необходимые для обеспечения судоходства и водных перевозок</p>
1.10	Воздушный транспорт (7.4)	<p>Аэродромы; вертолетные площадки; объекты для обустройства мест для приводнения и причаливания гидросамолетов; объекты, необходимые для взлета и приземления (приводнения) воздушных судов; аэропорты (аэровокзалы); объекты, необходимые для посадки и высадки пассажиров и их сопутствующего обслуживания и обеспечения безопасности</p>
1.11	Обеспечение внутреннего правопорядка (8.3)	<p>Объекты для подготовки и поддержания в готовности органов внутренних дел и спасательных служб, в которых существует военизированная служба; объекты гражданской обороны (за исключением объектов гражданской обороны, являющихся частями производственных зданий)</p>
1.12	Историческая (9.3)	<p>Объекты культурного наследия (памятники истории и культуры) народов Российской Федерации; объекты для сохранения и изучения объектов культурного наследия (памятников истории и культуры) народов Российской Федерации</p>
1.13	Гидротехнические сооружения (11.3)	<p>Гидротехнические сооружения: плотины, водосбросы, водозаборные, водовыпускные и другие гидротехнические сооружения; судопропускные сооружения; рыбозащитные и рыбопропускные сооружения; берегозащитные сооружения</p>
1.14	Общее пользование территории (12.0)	<p>Автомобильные дороги; пешеходные тротуары; пешеходные переходы; защитные дорожные сооружения; элементы обустройства автомобильных дорог; искусственные дорожные сооружения; развязки, мосты, эстакады, путепроводы, тоннели; транспортно-пересадочные узлы; парки; скверы; площади; бульвары; набережные; другие объекты, постоянно открытые для посещения без взимания платы</p>
<b>2. Условно разрешенные виды использования</b>		
2.1	Здравоохранение (3.4)	Объекты для оказания гражданам медицинской помощи
2.2	Образование и просве-	Объекты для воспитания, образования и просвещения

1	2	3
	щение (3.5)	
2.3	Религиозное использование (3.7)	Объекты для отправления религиозных обрядов; объекты для постоянного местонахождения духовных лиц, паломников и послушников в связи с осуществлением ими религиозной службы; объекты для осуществления благотворительной и религиозной образовательной деятельности
2.4	Магазины (4.4)	Объекты для продажи товаров, торговая площадь которых составляет до 5000 кв. метров
2.5	Общественное питание (4.6)	Рестораны; кафе; столовые; закусочные; бары
2.6	Гостиничное обслуживание (4.7)	Гостиницы; пансионаты; дома отдыха, не оказывающие услуги по лечению; объекты для временного проживания
<b>3. Вспомогательные виды разрешенного использования</b>		
3.1	Культурное развитие (3.6)	Объекты для размещения музеев; выставочные залы; художественные галереи; дома культуры; библиотеки; кинотеатры, кинозалы; объекты для размещения цирков, зверинцев, зоопарков, океанариумов

2. Предельные размеры земельных участков и предельные параметры разрешенного строительства, реконструкции объектов капитального строительства:

1) предельный минимальный размер земельного участка с видом разрешенного использования «коммунальное обслуживание», «гидротехнические сооружения», «железнодорожный транспорт» – 0,001 га;

предельный размер земельного участка с иным видом разрешенного использования: минимальный – 0,1 га, максимальный – 250 га;

2) минимальный отступ от границ земельного участка для объектов капитального строительства с видом разрешенного использования «линии электропередачи», «трансформаторные подстанции», «распределительные пункты», «котельные», «насосные станции», «очистные сооружения», «гидротехнические сооружения», «сооружения связи», «стоянки», «общественные уборные» – 1 м;

минимальный отступ от границ земельного участка для объектов капитального строительства с иным видом разрешенного использования – 3 м;

3) предельное максимальное количество надземных этажей зданий, строений сооружений – 16 этажей;

4) максимальный процент застройки в границах земельного участка для объектов капитального строительства с видом разрешенного использования «линии электропередачи», «трансформаторные подстанции», «распределительные пункты», «котельные», «насосные станции», «очистные сооружения», «гидротехнические сооружения», «сооружения связи», «стоянки», «общественные убор-

ные» устанавливается равным всей площади земельного участка, за исключением площади, занятой минимальными отступами от границ земельного участка;

минимальный процент застройки в границах земельного участка для объектов капитального строительства с видом разрешенного использования «объекты для воспитания, образования и просвещения», «автозаправочные станции (бензиновые, газовые)» – 10 %;

минимальный процент застройки в границах земельного участка для объектов капитального строительства с иным видом разрешенного использования – 30 %, максимальный процент застройки в границах земельного участка для объектов капитального строительства с иным видом разрешенного использования – 50%;

5) предельное минимальное количество машиномест для стоянок индивидуальных транспортных средств:

для объектов капитального строительства с видом разрешенного использования «объекты для приема населения и организаций в связи с предоставлением им коммунальных услуг», «объекты для оказания населению или организациям бытовых услуг», «объекты для подготовки и поддержания в готовности органов внутренних дел и спасательных служб, в которых существует военизированная служба», «объекты гражданской обороны (за исключением объектов гражданской обороны, являющихся частями производственных зданий)», «объекты гражданской обороны (за исключением объектов гражданской обороны, являющихся частями производственных зданий)» – 1 машиноместо на 60 кв. метров общей площади;

для объектов капитального строительства с видом разрешенного использования «рестораны», «кафе», «столовые», «закусочные», «бары» – 4 машиноместа на 100 кв. метров общей площади;

для объектов капитального строительства с видом разрешенного использования «гостиницы» – 15 машиномест на 100 мест;

для объектов капитального строительства с видом разрешенного использования «объекты для размещения музеев», «выставочные залы», «художественные галереи», «дома культуры», «библиотеки», «кинотеатры, кинозалы», «объекты для размещения цирков, зверинцев, зоопарков, океанариумов», «объекты для отправления религиозных обрядов» – 15 машиномест на 100 мест или единовременных посетителей;

для объектов капитального строительства с видом разрешенного использования «объекты для осуществления благотворительной и религиозной образовательной деятельности» – 2 машиноместа на 15 обучающихся;

для объектов капитального строительства с видом разрешенного использования «автомобильные мойки» – 3 машиноместа на 1 пост.

3. В случае если земельный участок или объект капитального строительства находится в границах зоны с особыми условиями использования территорий, на них устанавливаются ограничения использования в соответствии с законодательством Российской Федерации.

## Статья 46. Зона улично-дорожной сети (ИТ-3)

1. Виды разрешенного использования земельных участков и объектов капи-

тального строительства:

№. п/п	Наименование вида разрешенного использования земельного участка (с указанием кода классификатора)	Наименование вида разрешенного использования объектов капитального строительства
1	2	3
<b>1. Основные виды разрешенного использования</b>		
1.1	Коммунальное обслуживание (3.1)	Котельные; водозаборы; очистные сооружения; насосные станции; водопроводы; линии электропередачи; трансформаторные подстанции; распределительные пункты; газопроводы; линии связи; телефонные станции; канализация; стоянки; гаражи и мастерские для обслуживания уборочной и аварийной техники; объекты для приема населения и организаций в связи с предоставлением им коммунальных услуг; сооружения связи; общественные уборные; снегоотвалы; снегоплавильные станции
1.2	Железнодорожный транспорт (7.1)	Железнодорожные пути; объекты для обеспечения железнодорожного движения, посадки и высадки пассажиров и их сопутствующего обслуживания, в том числе железнодорожные вокзалы, железнодорожные станции, погрузочные площадки и склады; наземные сооружения метрополитена, в том числе посадочные станции, вентиляционные шахты; наземные сооружения для трамвайного сообщения и иных специальных дорог (канатных, монорельсовых)
1.3	Автомобильный транспорт (7.2)	Объекты для обеспечения автомобильного движения, посадки и высадки пассажиров и их сопутствующего обслуживания, а также объекты, предназначенные для размещения постов органов внутренних дел, ответственных за безопасность дорожного движения
1.4	Историческая (9.3)	Объекты культурного наследия (памятники истории и культуры) народов Российской Федерации; объекты для сохранения и изучения объектов культурного наследия (памятников истории и культуры) народов Российской Федерации
1.5	Гидротехнические сооружения (11.3)	Гидротехнические сооружения: плотины, водосбросы, водозаборные, водовыпускные и другие гидротехнические сооружения; судопропускные сооружения; рыбозащитные и рыбопропускные сооружения;

1	2	3
		берегозащитные сооружения
1.6	Общее пользование территории (12.0)	Автомобильные дороги; пешеходные тротуары; пешеходные переходы; защитные дорожные сооружения; элементы обустройства автомобильных дорог; искусственные дорожные сооружения; развязки, мосты, эстакады, путепроводы, тоннели; транспортно-пересадочные узлы; парки; скверы; площади; бульвары; набережные; другие объекты, постоянно открытые для посещения без взимания платы
2. Условно разрешенные виды использования		
2.1	Для индивидуального жилищного строительства (2.1)	Индивидуальные дома; индивидуальные гаражи; подсобные сооружения
2.2	Малозэтажная многоквартирная жилая застройка (2.1.1)	Малозэтажные многоквартирные дома; индивидуальные гаражи и иные вспомогательные сооружения; объекты обслуживания жилой застройки во встроенных, пристроенных и встроено-пристроенных помещениях малозэтажного многоквартирного дома
2.3	Обслуживание автотранспорта (4.9)	Гаражи с несколькими стояночными местами; стоянки; автозаправочные станции (бензиновые, газовые); магазины сопутствующей торговли; объекты для организации общественного питания в качестве придорожного сервиса; автомобильные мойки; прачечные для автомобильных принадлежностей; мастерские, предназначенные для ремонта и обслуживания автомобилей
2.4	Ведение садоводства (13.2)	Садовые дома; хозяйственные строения и сооружения; объекты для выращивания плодовых, ягодных, овощных, бахчевых или иных сельскохозяйственных культур и картофеля

2. Предельные размеры земельных участков и предельные параметры разрешенного строительства, реконструкции объектов капитального строительства:

1) предельный минимальный размер земельного участка с видом разрешенного использования «коммунальное обслуживание», «гидротехнические сооружения», «железнодорожный транспорт» – 0,001 га;

предельный размер земельного участка с видом разрешенного использования «для индивидуального жилищного строительства»: минимальный – 0,045 га, максимальный – 0,1 га;



предельный размер земельного участка с видом разрешенного использования «ведение садоводства»: минимальный – 0,04 га, максимальный – 0,12 га;

«предельный минимальный размер земельного участка с видом разрешенного использования «малоэтажная многоквартирная жилая застройка» – 0,1 га;

предельный размер земельного участка с иным видом разрешенного использования: минимальный – 0,1 га, максимальный – 100 га;

2) минимальный отступ от границ земельного участка для объектов капитального строительства с видом разрешенного использования «линии электропередачи», «трансформаторные подстанции», «распределительные пункты», «котельные», «насосные станции», «очистные сооружения», «сооружения связи», «стоянки», «общественные уборные» – 1 м;

минимальный отступ от границ земельного участка для объектов капитального строительства с иным видом разрешенного использования – 3 м;

3) предельное максимальное количество этажей зданий, строений сооружений для объектов капитального строительства с видом разрешенного использования «индивидуальные дома» – 3 этажа;

предельное максимальное количество этажей зданий, строений сооружений для объектов капитального строительства с видом разрешенного использования «малоэтажные многоквартирные дома» – 4 этажа;

предельное максимальное количество этажей зданий, строений сооружений для объектов капитального строительства с иным видом разрешенного использования – 2 этажа;

4) минимальный процент застройки в границах земельного участка для объектов капитального строительства с видом разрешенного использования «автозаправочные станции (бензиновые, газовые)» – 10 %;

максимальный процент застройки в границах земельного участка для объектов капитального строительства с видом разрешенного использования «линии электропередачи», «трансформаторные подстанции», «распределительные пункты», «котельные», «насосные станции», «очистные сооружения», «сооружения связи», «стоянки», «общественные уборные» устанавливается равным всей площади земельного участка, за исключением площади, занятой минимальными отступами от границ земельного участка;

максимальный процент застройки в границах земельного участка для объектов капитального строительства с видом разрешенного использования «индивидуальные дома» – 30 %;

максимальный процент застройки в границах земельного участка для объектов капитального строительства с иным видом разрешенного использования – 50 %;

5) предельное минимальное количество машиномест для стоянок индивидуальных транспортных средств:

для объектов капитального строительства с видом разрешенного использования «объекты для приема населения и организаций в связи с предоставлением им коммунальных услуг» – 1 машиноместо на 60 кв. метров общей площади;

для объектов капитального строительства с видом разрешенного использования «автомобильные мойки» – 3 машиноместа на 1 пост.

3. В случае если земельный участок или объект капитального строительства находится в границах зоны с особыми условиями использования территорий, на

них устанавливаются ограничения использования в соответствии с законодательством Российской Федерации.

#### Статья 47. Зона объектов инженерной инфраструктуры (ИТ-4)

1. Виды разрешенного использования земельных участков и объектов капитального строительства:

п/п	Наименование вида разрешенного использования земельного участка (с указанием кода классификатора)	Наименование вида разрешенного использования объектов капитального строительства
1	2	3
1. Основные виды разрешенного использования		
1.1	Коммунальное обслуживание (3.1)	Котельные; водозаборы; очистные сооружения; насосные станции; водопроводы; линии электропередачи; трансформаторные подстанции; распределительные пункты; газопроводы; линии связи; телефонные станции; канализация; стоянки; гаражи и мастерские для обслуживания уборочной и аварийной техники; объекты для приема населения и организаций в связи с предоставлением им коммунальных услуг; сооружения связи; общественные уборные; снегоотвалы; снегоплавильные станции
1.2	Бытовое обслуживание (3.3)	Объекты для оказания населению или организациям бытовых услуг
1.3	Деловое управление (4.1)	Объекты для размещения органов управления производством, торговлей, банковской, страховой деятельностью, иной управленческой деятельностью, не связанной с государственным или муниципальным управлением и оказанием услуг; объекты для обеспечения совершения сделок, не требующих передачи товара в момент ее совершения между организациями, в том числе биржевая деятельность (за исключением банковской и страховой деятельности)
1.4	Обслуживание автотранспорта (4.9)	Гаражи с несколькими стояночными местами; стоянки; автозаправочные станции (бензиновые, газовые); магазины сопутствующей торговли; объекты для организации общественного питания в качестве придорожного сервиса;

1	2	3
		автомобильные мойки; прачечные для автомобильных принадлежностей; мастерские, предназначенные для ремонта и обслуживания автомобилей
1.5	Энергетика (6.7)	Объекты гидроэнергетики, атомные станции, ядерные установки (за исключением создаваемых в научных целях); пункты хранения ядерных материалов и радиоактивных веществ; тепловые станции и другие электростанции; обслуживающие и вспомогательные для электростанций сооружения; объекты электросетевого хозяйства (за исключением объектов энергетики, предусмотренных строкой 1.1 настоящей таблицы)
1.6	Связь (6.8)	Объекты связи, радиовещания, телевидения, включая воздушные радиорелейные, надземные и подземные кабельные линии связи, линии радиофикации, антенные поля, усилительные пункты на кабельных линиях связи, инфраструктуру спутниковой связи и телерадиовещания (за исключением объектов связи, предусмотренных строкой 1.1 настоящей таблицы)
1.7	Склады (6.9)	Промышленные базы; склады; погрузочные терминалы и доки; нефтехранилища и нефтеналивные станции; газовые хранилища и обслуживающие их газоконденсатные и газоперекачивающие станции; элеваторы и продовольственные склады, за исключением железнодорожных перевалочных складов
1.8	Водный транспорт (7.3)	Искусственно созданные для судоходства водные пути; морские и речные порты; причалы; пристани; гидротехнические сооружения; объекты, необходимые для обеспечения судоходства и водных перевозок
1.9	Обеспечение внутреннего правопорядка (8.3)	Объекты для подготовки и поддержания в готовности органов внутренних дел и спасательных служб, в которых существует военизированная служба; объекты гражданской обороны (за исключением объектов гражданской обороны, являющихся частями производственных зданий)
1.10	Историческая (9.3)	Объекты культурного наследия (памятники истории и культуры) народов Российской Федерации; объекты для сохранения и изучения объектов культурного наследия (памятников истории и культуры) народов Российской Федерации
1.11	Общее пользование водными объектами (11.1)	Объекты для обеспечения пользования водными объектами
1.12	Гидротехнические сооружения (11.3)	Гидротехнические сооружения: плотины, водосбросы, водозаборные, водовыпускные и другие гидротехнические со-

1	2	3
		оружения; судопропускные сооружения; рыбозащитные и рыбопропускные сооружения; берегозащитные сооружения
1.13	Общее пользование территории (12.0)	Автомобильные дороги; пешеходные тротуары; пешеходные переходы; защитные дорожные сооружения; элементы обустройства автомобильных дорог; искусственные дорожные сооружения; развязки, мосты, эстакады, путепроводы, тоннели; транспортно-пересадочные узлы; парки; скверы; площади; бульвары; набережные; другие объекты, постоянно открытые для посещения без взимания платы
2. Условно разрешенные виды использования		
2.1	Общественное питание (4.6)	Рестораны; кафе; столовые; закусочные; бары

2. Предельные размеры земельных участков и предельные параметры разрешенного строительства, реконструкции объектов капитального строительства:

1) предельный минимальный размер земельного участка с видом разрешенного использования «коммунальное обслуживание», «гидротехнические сооружения» – 0,001 га;

предельный размер земельного участка с иным видом разрешенного использования: минимальный – 0,01 га, максимальный – 210 га;

2) минимальный отступ от границ земельного участка для объектов капитального строительства с видом разрешенного использования «линии электропередачи», «трансформаторные подстанции», «распределительные пункты», «котельные», «насосные станции», «очистные сооружения», «гидротехнические сооружения», «сооружения связи», «стоянки», «общественные уборные» – 1 м;

минимальный отступ от границ земельного участка для объектов капитального строительства с иным видом разрешенного использования – 3 м;

3) предельное максимальное количество надземных этажей зданий, строений сооружений для объектов капитального строительства – 16 этажей;

4) максимальный процент застройки в границах земельного участка для объектов капитального строительства с видом разрешенного использования «линии электропередачи», «трансформаторные подстанции», «распределительные пункты», «котельные», «насосные станции», «очистные сооружения», «гидротехнические сооружения», «сооружения связи», «стоянки», «наземные сооружения метрополитена, в том числе посадочные станции, вентиляционные шахты» уста-

навливается равным всей площади земельного участка, за исключением площади, занятой минимальными отступами от границ земельного участка;

минимальный процент застройки в границах земельного участка для объектов капитального строительства с видом разрешенного использования «автозаправочные станции (бензиновые, газовые)» – 10%;

максимальный процент застройки в границах земельного участка для объектов капитального строительства с иным видом разрешенного использования – 70%;

5) предельное минимальное количество машиномест для стоянок индивидуальных транспортных средств:

для объектов капитального строительства с видом разрешенного использования «объекты для приема населения и организаций в связи с предоставлением им коммунальных услуг», «объекты для оказания населению или организациям бытовых услуг», «объекты для подготовки и поддержания в готовности органов внутренних дел и спасательных служб, в которых существует военизированная служба», «объекты гражданской обороны (за исключением объектов гражданской обороны, являющихся частями производственных зданий)», «объекты гражданской обороны (за исключением объектов гражданской обороны, являющихся частями производственных зданий)» – 1 машиноместо на 60 кв. метров общей площади;

для объектов капитального строительства с видом разрешенного использования «рестораны», «кафе», «столовые», «закусочные», «бары» – 4 машиноместа на 100 кв. метров общей площади;

для объектов капитального строительства с видом разрешенного использования «автомобильные мойки» – 3 машиноместа на 1 пост.

3. В случае если земельный участок или объект капитального строительства находится в границах зоны с особыми условиями использования территорий, на них устанавливаются ограничения использования в соответствии с законодательством Российской Федерации.

## Статья 48. Зона транспортно-пересадочных узлов (ИТ-5)

1. Виды разрешенного использования земельных участков и объектов капитального строительства:

№ п/п	Наименование вида разрешенного использования земельного участка (с указанием кода классификатора)	Наименование вида разрешенного использования объектов капитального строительства
1	2	3
<b>1. Основные виды разрешенного использования</b>		
1.1	Коммунальное обслуживание (3.1)	Котельные; водозаборы; очистные сооружения; насосные станции; водопроводы; линии электропередачи;

1	2	3
		<p>трансформаторные подстанции;  распределительные пункты;  газопроводы;  линии связи;  телефонные станции;  канализация;  стоянки;  гаражи и мастерские для обслуживания уборочной и аварийной техники;  объекты для приема населения и организаций в связи с предоставлением им коммунальных услуг;  сооружения связи;  общественные уборные</p>
1.2	Связь (6.8)	<p>Объекты связи, радиовещания, телевидения, включая воздушные радиорелейные, надземные и подземные кабельные линии связи, линии радиофикации, антенные поля, усилительные пункты на кабельных линиях связи, инфраструктуру спутниковой связи и телерадиовещания (за исключением объектов связи, предусмотренных строкой 1.1 настоящей таблицы)</p>
1.3	Железнодорожный транспорт (7.1)	<p>Железнодорожные пути;  объекты для обеспечения железнодорожного движения, посадки и высадки пассажиров и их сопутствующего обслуживания, в том числе железнодорожные вокзалы, железнодорожные станции, погрузочные площадки и склады;  наземные сооружения метрополитена, в том числе посадочные станции, вентиляционные шахты;  наземные сооружения для трамвайного сообщения и иных специальных дорог (канатных, монорельсовых)</p>
1.4	Автомобильный транспорт (7.2)	<p>Объекты для обеспечения автомобильного движения, посадки и высадки пассажиров и их сопутствующего обслуживания, а также объекты, предназначенные для размещения постов органов внутренних дел, ответственных за безопасность дорожного движения</p>
1.5	Историческая (9.3)	<p>Объекты культурного наследия (памятники истории и культуры) народов Российской Федерации;  объекты для сохранения и изучения объектов культурного наследия (памятников истории и культуры) народов Российской Федерации</p>
1.6	Общее пользование территории (12.0)	<p>Автомобильные дороги;  пешеходные тротуары;  пешеходные переходы;  защитные дорожные сооружения;  элементы обустройства автомобильных дорог;  искусственные дорожные сооружения;  развязки, мосты, эстакады, путепроводы, тоннели;  транспортно-пересадочные узлы;  парки;  скверы;  площади;  бульвары;  набережные;</p>

1	2	3
		другие объекты, постоянно открытые для посещения без взимания платы
<b>2. Условно разрешенные виды использования</b>		
2.1	Обслуживание автотранспорта (4.9)	Гаражи с несколькими стояночными местами; стоянки; автозаправочные станции (бензиновые, газовые); магазины сопутствующей торговли; объекты для организации общественного питания в качестве придорожного сервиса; автомобильные мойки; прачечные для автомобильных принадлежностей; мастерские, предназначенные для ремонта и обслуживания автомобилей
<b>3. Вспомогательные виды разрешенного использования</b>		
3.1	Бытовое обслуживание (3.3)	Объекты для оказания населению или организациям бытовых услуг
3.2	Здравоохранение (3.4)	Объекты для оказания гражданам медицинской помощи
3.3	Общественное питание (4.6)	Рестораны; кафе; столовые; закусочные; бары

2. Предельные размеры земельных участков и предельные параметры разрешенного строительства, реконструкции объектов капитального строительства:

1) предельный минимальный размер земельного участка с видом разрешенного использования «коммунальное обслуживание», «железнодорожный транспорт» – 0,001 га;

предельный минимальный размер земельного участка с иным видом разрешенного использования: минимальный – 0,1 га, максимальный – 50 га;

2) минимальный отступ от границ земельного участка для объектов капитального строительства с видом разрешенного использования «линии электропередачи», «трансформаторные подстанции», «распределительные пункты», «котельные», «насосные станции», «очистные сооружения», «сооружения связи», «стоянки», «общественные уборные» – 1 м;

минимальный отступ от границ земельного участка для объектов капитального строительства с иным видом разрешенного использования – 3 м;

3) предельное максимальное количество надземных этажей зданий, строений, сооружений – 5 этажей;

4) максимальный процент застройки в границах земельного участка для объектов капитального строительства с видом разрешенного использования «линии электропередачи», «трансформаторные подстанции», «распределительные пункты», «котельные», «насосные станции», «очистные сооружения», «сооружения связи», «стоянки», «общественные уборные» устанавливается равным всей площади земельного участка, за исключением площади, занятой минимальными отступами от границ земельного участка;

минимальный процент застройки в границах земельного участка для объектов капитального строительства с видом разрешенного использования «автозаправочные станции (бензиновые, газовые)» – 10 %;

минимальный процент застройки в границах земельного участка для объектов капитального строительства с иным видом разрешенного использования – 20 %, максимальный процент застройки в границах земельного участка для объектов капитального строительства с иным видом разрешенного использования – 70 %;

5) предельное минимальное количество машиномест для стоянок индивидуальных транспортных средств:

для объектов капитального строительства с видом разрешенного использования «объекты для приема населения и организаций в связи с предоставлением им коммунальных услуг», «объекты для оказания населению или организациям бытовых услуг» – 1 машиноместо на 60 кв. метров общей площади;

для объектов капитального строительства с видом разрешенного использования «рестораны», «кафе», «столовые», «закусочные», «бары» – 4 машиноместа на 100 кв. метров общей площади;

для объектов капитального строительства с видом разрешенного использования «автомобильные мойки» – 3 машиноместа на 1 пост.

3. В случае если земельный участок или объект капитального строительства находится в границах зоны с особыми условиями использования территорий, на них устанавливаются ограничения использования в соответствии с законодательством Российской Федерации.

#### Статья 49. Зона кладбищ и крематориев (С-1)

1. Виды разрешенного использования земельных участков и объектов капитального строительства:

№ п/п	Наименование вида разрешенного использования земельного участка (с указанием кода классификатора)	Наименование вида разрешенного использования объектов капитального строительства
1	2	3
<b>1. Основные виды разрешенного использования</b>		
1.1	Коммунальное обслуживание (3.1)	Котельные; водозаборы; очистные сооружения; насосные станции; водопроводы; линии электропередачи; трансформаторные подстанции; распределительные пункты; газопроводы; линии связи; телефонные станции; канализация; стоянки; гаражи и мастерские для обслуживания уборочной и аварийной техники; объекты для приема населения и организаций в связи с предоставлением им коммунальных услуг;



1	2	3
		сооружения связи; общественные уборные
1.2	Обеспечение внутреннего правопорядка (8.3)	Объекты для подготовки и поддержания в готовности органов внутренних дел и спасательных служб, в которых существует военизированная служба; объекты гражданской обороны (за исключением объектов гражданской обороны, являющихся частями производственных зданий)
1.3	Общее пользование территории (12.0)	Автомобильные дороги; пешеходные тротуары; пешеходные переходы; защитные дорожные сооружения; элементы обустройства автомобильных дорог; искусственные дорожные сооружения; развязки, мосты, эстакады, путепроводы, тоннели; парки; скверы; площади; бульвары; набережные; другие объекты, постоянно открытые для посещения без взимания платы
1.4	Ритуальная деятельность (12.1)	Кладбища, крематории и места захоронения; культовые сооружения
<b>2. Условно разрешенные виды использования</b>		
2.1	Религиозное использование (3.7)	Объекты для отправления религиозных обрядов; объекты для постоянного местонахождения духовных лиц, паломников и послушников в связи с осуществлением ими религиозной службы; объекты для осуществления благотворительной и религиозной образовательной деятельности
2.2	Магазины (4.4)	Объекты для продажи товаров, торговая площадь которых составляет до 5000 кв. метров

2. Предельные размеры земельных участков и предельные параметры разрешенного строительства, реконструкции объектов капитального строительства:

1) предельный минимальный размер земельного участка с видом разрешенного использования «коммунальное обслуживание» – 0,001 га;

предельный размер земельного участка с иным видом разрешенного использования: минимальный – 0,02 га, максимальный – 40,0 га;

2) минимальный отступ от границ земельного участка для объектов капитального строительства с видом разрешенного использования «линии электропередачи», «трансформаторные подстанции», «распределительные пункты», «котельные», «насосные станции», «очистные сооружения», «сооружения связи», «стоянка», «общественные уборные» – 1 м;

минимальный отступ от границ земельного участка для объектов капитального строительства с иным видом разрешенного использования – 3 м;

3) предельное максимальное количество надземных этажей зданий, строений, сооружений – 3 этажа;

4) максимальный процент застройки в границах земельного участка для объектов капитального строительства с видом разрешенного использования «линии электропередачи», «трансформаторные подстанции», «распределительные пункты», «котельные», «насосные станции», «очистные сооружения», «сооружения связи», «стоянки», «общественные уборные» устанавливается равным всей площади земельного участка, за исключением площади, занятой минимальными отступами от границ земельного участка;

максимальный процент застройки в границах земельного участка для объектов капитального строительства с иным видом разрешенного использования – 70%;

5) предельное минимальное количество машиномест для стоянок индивидуальных транспортных средств:

для объектов капитального строительства с видом разрешенного использования «объекты для приема населения и организаций в связи с предоставлением им коммунальных услуг», «объекты для подготовки и поддержания в готовности органов внутренних дел и спасательных служб, в которых существует военизированная служба», «объекты гражданской обороны (за исключением объектов гражданской обороны, являющихся частями производственных зданий)» – 1 машиноместо на 60 кв. метров общей площади;

для объектов капитального строительства с видом разрешенного использования «объекты для отправления религиозных обрядов» – 15 машиномест на 100 мест или единовременных посетителей;

для объектов капитального строительства с видом разрешенного использования «объекты для осуществления благотворительной и религиозной образовательной деятельности» – 2 машиноместа на 15 обучающихся.

3. В случае если земельный участок или объект капитального строительства находится в границах зоны с особыми условиями использования территорий, на них устанавливаются ограничения использования в соответствии с законодательством Российской Федерации.

## Статья 50. Зона объектов санитарно-технического назначения (С-2)

1. Виды разрешенного использования земельных участков и объектов капитального строительства:

№. п/п	Наименование вида разрешенного использования земельного участка (с указанием кода Классификатора)	Наименование вида разрешенного использования объектов капитального строительства
1	2	3
<b>1. Основные виды разрешенного использования</b>		
1.1	Коммунальное обслуживание (3.1)	Котельные; водозаборы; очистные сооружения; насосные станции; водопроводы; линии электропередачи;

1	2	3
		<p>трансформаторные подстанции;  распределительные пункты;  газопроводы;  линии связи;  телефонные станции;  канализация;  стоянки;  гаражи и мастерские для обслуживания уборочной и аварийной техники;  объекты для приема населения и организаций в связи с предоставлением им коммунальных услуг;  сооружения связи;  общественные уборные;  мусоросжигательные и мусороперерабатывающие заводы;  полигоны по захоронению и сортировке бытового мусора и отходов;  места сбора вещей для их вторичной переработки;  снегоотвалы;  снегоплавильные станции</p>
1.2.	Обслуживание автотранспорта (4.9)	<p>Гаражи с несколькими стояночными местами;  стоянки;  автозаправочные станции (бензиновые, газовые);  магазины сопутствующей торговли;  объекты для организации общественного питания в качестве придорожного сервиса;  автомобильные мойки;  прачечные для автомобильных принадлежностей;  мастерские, предназначенные для ремонта и обслуживания автомобилей</p>
1.3	Склады (6.9)	Склады
1.4	Общее пользование территории (12.0)	<p>Автомобильные дороги;  пешеходные тротуары;  пешеходные переходы;  защитные дорожные сооружения;  элементы обустройства автомобильных дорог;  искусственные дорожные сооружения;  развязки, мосты, эстакады, путепроводы, тоннели;  транспортно-пересадочные узлы;  парки;  скверы;  площади;  бульвары;  набережные;  другие объекты, постоянно открытые для посещения без взимания платы</p>
1.5	Специальная (12.2)	<p>Скотомогильники;  объекты для захоронения отходов потребления и промышленного производства, в том числе радиоактивных</p>

2. Предельные размеры земельных участков и предельные параметры разрешенного строительства, реконструкции объектов капитального строительства:

1) предельный минимальный размер земельного участка с видом разрешенного использования «коммунальное обслуживание» – 0,001 га;

предельный размер земельного участка с иным видом разрешенного использования: максимальный – 50 га, минимальный – 0,06 га;

2) минимальный отступ от границ земельного участка для объектов капитального строительства с видом разрешенного использования «линии электропередачи», «трансформаторные подстанции», «распределительные пункты», «котельные», «насосные станции», «очистные сооружения», «сооружения связи», «стоянки», «общественные уборные» – 1 м;

минимальный отступ от границ земельного участка для объектов капитального строительства с иным видом разрешенного использования – 3 м;

3) предельное максимальное количество надземных этажей зданий, строений, сооружений – 3 этажа;

4) максимальный процент застройки в границах земельного участка для объектов капитального строительства с видом разрешенного использования «линии электропередачи», «трансформаторные подстанции», «распределительные пункты», «котельные», «насосные станции», «очистные сооружения», «сооружения связи», «стоянки», «общественные уборные» устанавливается равным всей площади земельного участка, за исключением площади, занятой минимальными отступами от границ земельного участка;

максимальный процент застройки в границах земельного участка для объектов капитального строительства с иным видом разрешенного использования – 70 %.

5) предельное минимальное количество машиномест для стоянок индивидуальных транспортных средств:

для объектов капитального строительства с видом разрешенного использования «гостиницы» – 15 машиномест на 100 мест;

для объектов капитального строительства с видом разрешенного использования «объекты для приема населения и организаций в связи с предоставлением им коммунальных услуг» – 1 машиноместо на 60 кв. метров общей площади;

3. В случае если земельный участок или объект капитального строительства находится в границах зоны с особыми условиями использования территорий, на них устанавливаются ограничения использования в соответствии с законодательством Российской Федерации.

## Статья 51. Зона военных и иных режимных объектов и территорий (С-3)

1. Виды разрешенного использования земельных участков и объектов капитального строительства:

№. п/п	Наименование вида разрешенного использования земельного участка (с указанием кода классификатора)	Наименование вида разрешенного использования объектов капитального строительства
1	2	3
1. Основные виды разрешенного использования		

1	2	3
1.1	Коммунальное обслуживание (3.1)	Котельные; водозаборы; очистные сооружения; насосные станции; водопроводы; линии электропередачи; трансформаторные подстанции; распределительные пункты; газопроводы; линии связи; телефонные станции; канализация; стоянки; гаражи и мастерские для обслуживания уборочной и аварийной техники; объекты для приема населения и организаций в связи с предоставлением им коммунальных услуг; сооружения связи; общественные уборные
1.2	Здравоохранение (3.4)	Объекты для оказания гражданам медицинской помощи
1.3	Образование и просвещение (3.5)	Объекты для воспитания, образования и просвещения
1.4	Общественное питание (4.6)	Рестораны; кафе; столовые; закусочные; бары
1.5	Спорт (5.1)	Объекты для размещения спортивных клубов, спортивных залов, бассейнов; объекты для устройства площадок для занятия спортом и физкультурой, в том числе водным
1.6	Железнодорожный транспорт (7.1)	Железнодорожные пути; объекты для обеспечения железнодорожного движения, посадки и высадки пассажиров и их сопутствующего обслуживания, в том числе железнодорожные вокзалы, железнодорожные станции, погрузочные площадки и склады; наземные сооружения метрополитена, в том числе посадочные станции, вентиляционные шахты; наземные сооружения для трамвайного сообщения и иных специальных дорог (канатных, монорельсовых)
1.7	Водный транспорт (7.3)	Искусственно созданные для судоходства внутренние водные пути; морские и речные порты; причалы; пристани; гидротехнические сооружения; другие объекты, необходимые для обеспечения судоходства и водных перевозок
1.8	Воздушный транспорт (7.4)	Аэродромы; вертолетные площадки; объекты для обустройства мест для приводнения и причаливания гидросамолетов;

1	2	3
		<p>объекты, необходимые для взлета и приземления (приводнения) воздушных судов; аэропорты (аэровокзалы); объекты, необходимые для посадки и высадки пассажиров и их сопутствующего обслуживания и обеспечения безопасности</p>
1.9	Обеспечение обороны и безопасности (8.0)	<p>Объекты для подготовки и поддержания в боевой готовности Вооруженных Сил Российской Федерации, других войск, воинских формирований и органов управления ими; объекты для проведения воинских учений и других мероприятий, направленных на обеспечение боевой готовности воинских частей; здания военных училищ, военных институтов, военных университетов, военных академий</p>
1.10	Обеспечение вооруженных сил (8.1)	<p>Объекты для разработки, испытания, производства ремонта или уничтожения вооружения, техники военного назначения и боеприпасов</p>
1.11	Обеспечение деятельности по исполнению наказаний (8.4)	<p>Объекты для создания мест лишения свободы</p>
1.12	Общее пользование территории (12.0)	<p>Автомобильные дороги; пешеходные тротуары; пешеходные переходы; защитные дорожные сооружения; элементы обустройства автомобильных дорог; искусственные дорожные сооружения; развязки, мосты, эстакады, путепроводы, тоннели; транспортно-пересадочные узлы; парки; скверы; площади; бульвары; набережные; другие объекты, постоянно открытые для посещения без взимания платы</p>
<b>2. Условно разрешенные виды использования</b>		
2.1	Среднеэтажная жилая застройка (2.5)	<p>Многоквартирные среднеэтажные дома; подземные гаражи; автостоянки; объекты обслуживания жилой застройки во встроенных, пристроенных и встроенно-пристроенных помещениях многоквартирного среднеэтажного дома</p>
2.2	Многоэтажная жилая застройка (высотная застройка) (2.6)	<p>Многоквартирные многоэтажные дома; подземные гаражи; автостоянки; объекты обслуживания жилой застройки во встроенных, пристроенных и встроенно-пристроенных помещениях многоквартирного многоэтажного дома в отдельных помещениях многоквартирного многоэтажного дома</p>
2.3	Религиозное использование (3.7)	<p>Объекты для отправления религиозных обрядов; объекты для постоянного местонахождения духовных лиц, паломников и послушников в связи с осуществлением ими религиозной службы;</p>

1	2	3
		объекты для осуществления благотворительной и религиозной образовательной деятельности
2.4	Ветеринарное обслуживание (3.10)	Объекты для оказания ветеринарных услуг, временного содержания или разведения животных, не являющихся сельскохозяйственными, под надзором человека
<b>3. Вспомогательные виды разрешенного использования</b>		
3.1	Бытовое обслуживание (3.3)	Объекты для оказания населению или организациям бытовых услуг
3.2	Культурное развитие (3.6)	Объекты для размещения музеев; выставочные залы; художественные галереи; дома культуры; библиотеки; кинотеатры, кинозалы; объекты для размещения цирков, зверинцев, зоопарков, океанариумов
3.3	Магазины (4.4)	Объекты для продажи товаров, торговая площадь которых составляет до 5000 кв. метров
3.4	Обслуживание автотранспорта (4.9)	Гаражи с несколькими стояночными местами; стоянки; автозаправочные станции (бензиновые, газовые); магазины сопутствующей торговли; объекты для организации общественного питания в качестве придорожного сервиса; автомобильные мойки; прачечные для автомобильных принадлежностей; мастерские, предназначенные для ремонта и обслуживания автомобилей
3.5	Склады (6.9)	Промышленные базы; склады; погрузочные терминалы и доки; нефтехранилища и нефтеналивные станции; газовые хранилища и обслуживающие их газоконденсатные и газоперекачивающие станции; элеваторы и продовольственные склады, за исключением железнодорожных перевалочных складов

2. Предельные размеры земельных участков и предельные параметры разрешенного строительства, реконструкции объектов капитального строительства:

1) предельный минимальный размер земельного участка с видом разрешенного использования «коммунальное обслуживание», «железнодорожный транспорт» – 0,001 га;

предельный минимальный размер земельного участка с видом разрешенного использования «среднеэтажная жилая застройка» – 0,2 га;

предельный минимальный размер земельного участка с видом разрешенного использования «многоэтажная жилая застройка» – 0,35 га;

предельный размер земельного участка с иным видом разрешенного использования: минимальный – 0,1 га, максимальный – 260 га;

2) минимальный отступ от границ земельного участка для объектов капитального строительства с видом разрешенного использования «линии электропе-

редачи», «трансформаторные подстанции», «распределительные пункты», «котельные», «насосные станции», «очистные сооружения», «гидротехнические сооружения», «сооружения связи», «стоянки», «общественные уборные» – 1 м;

минимальный отступ от границ земельного участка для объектов капитального строительства с иным видом разрешенного использования – 3 м;

3) предельное минимальное количество надземных этажей зданий, строений сооружений для объектов капитального строительства с видом разрешенного использования «многоквартирные многоэтажные дома» – 9 этажей;

предельное максимальное количество надземных этажей зданий, строений сооружений для объектов капитального строительства с видом разрешенного использования «многоквартирные среднеэтажные дома» – 8 этажей;

предельное максимальное количество надземных этажей зданий, строений сооружений для объектов капитального строительства с иным видом разрешенного использования – 25 этажей;

4) максимальный процент застройки в границах земельного участка для объектов капитального строительства с видом разрешенного использования «линии электропередачи», «трансформаторные подстанции», «распределительные пункты», «котельные», «насосные станции», «очистные сооружения», «гидротехнические сооружения», «сооружения связи», «стоянки», «общественные уборные» устанавливается равным всей площади земельного участка, за исключением площади, занятой минимальными отступами от границ земельного участка;

минимальный процент застройки в границах земельного участка для объектов капитального строительства с видом разрешенного использования «объекты для воспитания, образования и просвещения» – 10 %, максимальный процент застройки в границах земельного участка для объектов капитального строительства с видом разрешенного использования «объекты для воспитания, образования и просвещения» – 70 %;

максимальный процент застройки в границах земельного участка для объектов капитального строительства с видом разрешенного использования «многоквартирные среднеэтажные дома», «многоквартирные многоэтажные дома» – 40 % (без учета эксплуатируемой кровли подземных, подвальных, цокольных частей объектов);

максимальный процент застройки в границах земельного участка для объектов капитального строительства с иным видом разрешенного использования – 60%;

5) предельное минимальное количество машиномест для стоянок индивидуальных транспортных средств:

для объектов капитального строительства с видом разрешенного использования «объекты для приема населения и организаций в связи с предоставлением им коммунальных услуг», «объекты для оказания населению или организациям бытовых услуг», «объекты для оказания ветеринарных услуг, временного содержания или разведения животных, не являющихся сельскохозяйственными, под надзором человека» – 1 машиноместо на 60 кв. метров общей площади;

для объектов капитального строительства с видом разрешенного использования «многоквартирные среднеэтажные дома», «многоквартирные многоэтажные дома» – 1 машиноместо на 105 кв. метров общей площади квартиры, но не менее 0,5 машиноместа на 1 квартиру, в том числе не менее 15 % открытых госте-



вых площадок;

для объектов капитального строительства с видом разрешенного использования «рестораны», «кафе», «столовые», «закусочные», «бары» – 4 машиноместа на 100 кв. метров общей площади;

для объектов капитального строительства с видом разрешенного использования «объекты для размещения музеев», «выставочные залы», «художественные галереи», «дома культуры», «библиотеки», «кинотеатры, кинозалы», «объекты для размещения цирков, зверинцев, зоопарков, океанариумов», «объекты для отправления религиозных обрядов» – 15 машиномест на 100 мест или единовременных посетителей;

для объектов капитального строительства с видом разрешенного использования «объекты для осуществления благотворительной и религиозной образовательной деятельности» – 2 машиноместа на 15 обучающихся;

для объектов капитального строительства с видом разрешенного использования «автомобильные мойки» – 3 машиноместа на 1 пост;

б) предельный максимальный коэффициент плотности застройки земельного участка для объектов капитального строительства с видом разрешенного использования «многоквартирные среднеэтажные дома», «многоквартирные многоэтажные дома» – 2,5;

7) предельный минимальный размер площадок для игр детей, отдыха взрослого населения, занятий физкультурой, хозяйственных целей и озеленения для объектов капитального строительства в границах земельного участка с видом разрешенного использования «среднеэтажная жилая застройка», «многоэтажная жилая застройка» – 14 кв. метров на 100 кв. метров общей площади квартир.

3. В случае если земельный участок или объект капитального строительства находится в границах зоны с особыми условиями использования территорий, на них устанавливаются ограничения использования в соответствии с законодательством Российской Федерации.

## Статья 52. Зона ведения садоводства и огородничества (СХ-1)

1. Виды разрешенного использования земельных участков и объектов капитального строительства:

№ п/п	Наименование вида разрешенного использования земельного участка (с указанием кода классификатора)	Наименование вида разрешенного использования объектов капитального строительства
1	2	3
1. Основные виды разрешенного использования		
1.1	Садоводство (1.5)	Объекты для осуществления хозяйственной деятельности
1.2	Пчеловодство (1.12)	Объекты по разведению, содержанию и использованию пчел и иных полезных насекомых; улья, объекты и оборудование, необходимое для пчеловодства и разведения иных полезных насекомых; объекты для хранения и первичной переработки продукции пчеловодства

1	2	3
1.3	Ведение садоводства (13.2)	Садовые дома; хозяйственные строения и сооружения
1.4	Коммунальное обслуживание (3.1)	Котельные; водозаборы; очистные сооружения; насосные станции; водопроводы; линии электропередачи; трансформаторные подстанции; распределительные пункты; газопроводы; линии связи; телефонные станции; канализация; стоянки; гаражи и мастерские для обслуживания уборочной и аварийной техники; объекты для приема населения и организаций в связи с предоставлением им коммунальных услуг; сооружения связи; общественные уборные
1.5	Водные объекты (11.0)	Водные объекты
1.6	Общее пользование территории (12.0)	Автомобильные дороги; пешеходные тротуары; пешеходные переходы; защитные дорожные сооружения; элементы обустройства автомобильных дорог; искусственные дорожные сооружения; развязки, мосты, эстакады, путепроводы, тоннели; транспортно-пересадочные узлы; парки; скверы; площади; бульвары; набережные; другие объекты, постоянно открытые для посещения без взимания платы
2. Условно разрешенные виды использования		
2.1	Магазины (4.4)	Объекты для продажи товаров, торговая площадь которых составляет до 5000 кв. метров

2. Предельные размеры земельных участков и предельные параметры разрешенного строительства, реконструкции объектов капитального строительства:

1) предельный минимальный размер земельного участка с видом разрешенного использования «коммунальное обслуживание» – 0,001 га;

предельный размер земельного участка с видом разрешенного использования «ведение садоводства»: минимальный – 0,04 га, максимальный – 0,12 га;

предельный размер земельного участка с иным видом разрешенного использования: минимальный – 0,05 га, максимальный – 0,2 га;

2) минимальный отступ от границ земельного участка для объектов капитального строительства с видом разрешенного использования «линии электропе-

редачи», «трансформаторные подстанции», «распределительные пункты», «котельные», «насосные станции», «очистные сооружения», «сооружения связи», «стоянки», «общественные уборные» – 1 м;

минимальный отступ от границ земельного участка для объектов капитального строительства с иным видом разрешенного использования – 3 м;

3) предельное максимальное количество надземных этажей зданий, строений, сооружений – 2 этажа;

4) максимальный процент застройки в границах земельного участка для объектов капитального строительства с видом разрешенного использования «линии электропередачи», «трансформаторные подстанции», «распределительные пункты», «котельные», «насосные станции», «очистные сооружения», «сооружения связи», «стоянки», «общественные уборные» устанавливается равным всей площади земельного участка, за исключением площади, занятой минимальными отступами от границ земельного участка;

минимальный процент застройки в границах земельного участка для объектов капитального строительства с иным видом разрешенного использования – 25 %, максимальный процент застройки в границах земельного участка для объектов капитального строительства с иным видом разрешенного использования – 70 %;

5) предельное минимальное количество машиномест для стоянок индивидуальных транспортных средств для объектов капитального строительства с видом разрешенного использования «объекты для приема населения и организаций в связи с предоставлением им коммунальных услуг» – 1 машиноместо на 60 кв. метров общей площади.

3. В случае если земельный участок или объект капитального строительства находится в границах зоны с особыми условиями использования территорий, на них устанавливаются ограничения использования в соответствии с законодательством Российской Федерации.

### Статья 53. Зона объектов сельскохозяйственного использования (СХ-2)

1. Виды разрешенного использования земельных участков и объектов капитального строительства:

№ п/п	Наименование вида разрешенного использования земельного участка (с указанием кода классификатора)	Наименование вида разрешенного использования объектов капитального строительства
1	2	3
1. Основные виды разрешенного использования		
1.1	Выращивание тонизирующих, лекарственных, цветочных культур (1.4)	Объекты для осуществления хозяйственной деятельности, в том числе на сельскохозяйственных угодьях, связанной с производством чая, лекарственных и цветочных культур
1.2	Рыбоводство (1.13)	Объекты для осуществления хозяйственной деятельности, связанной с разведением и (или) содержанием, выращиванием объектов рыбоводства (аквакультуры); Объекты для осуществления рыбоводства

1	2	3
1.3	Питомники (1.17)	Объекты для выращивания и реализации подроста деревьев и кустарников, используемых в сельском хозяйстве, а также иных сельскохозяйственных культур для получения рассады и семян
2. Условно разрешенные виды использования		
2.1	Магазины (4.4)	Объекты для продажи товаров, торговая площадь которых составляет до 5000 кв. метров

2. Предельные размеры земельных участков и предельные параметры разрешенного строительства, реконструкции объектов капитального строительства:

1) предельный размер земельного участка: минимальный – 0,1 га, максимальный – 250 га;

2) минимальный отступ от границ земельного участка для объектов капитального строительства – 3 м;

3) предельное максимальное количество надземных этажей зданий, строений, сооружений – 3 этажа;

4) максимальный процент застройки в границах земельного участка для объектов капитального строительства – 70 %.

3. В случае если земельный участок или объект капитального строительства находится в границах зоны с особыми условиями использования территорий, на них устанавливаются ограничения использования в соответствии с законодательством Российской Федерации.

#### Статья 54. Зона стоянок для легковых автомобилей (СА-1)

1. Виды разрешенного использования земельных участков и объектов капитального строительства:

№ п/п	Наименование вида разрешенного использования земельного участка (с указанием кода классификатора)	Наименование вида разрешенного использования объектов капитального строительства
1	2	3
1. Основные виды разрешенного использования		
1.1	Коммунальное обслуживание (3.1)	Котельные; водозаборы; очистные сооружения; насосные станции; водопроводы; линии электропередачи; трансформаторные подстанции; распределительные пункты; газопроводы; линии связи; телефонные станции; канализация; стоянки;

1	2	3
		гаражи и мастерские для обслуживания уборочной и аварийной техники; объекты для приема населения и организаций в связи с предоставлением им коммунальных услуг; сооружения связи; общественные уборные
1.2	Автомобильный транспорт (7.2)	Объекты для обеспечения автомобильного движения, посадки и высадки пассажиров и их сопутствующего обслуживания, а также объекты, предназначенные для размещения постов органов внутренних дел, ответственных за безопасность дорожного движения
1.3	Историческая (9.3)	Объекты культурного наследия (памятники истории и культуры) народов Российской Федерации; объекты для сохранения и изучения объектов культурного наследия (памятников истории и культуры) народов Российской Федерации
1.4	Общее пользование территории (12.0)	Автомобильные дороги; пешеходные тротуары; пешеходные переходы; защитные дорожные сооружения; элементы обустройства автомобильных дорог; искусственные дорожные сооружения; развязки, мосты, эстакады, путепроводы, тоннели; транспортно-пересадочные узлы; парки; скверы; площади; бульвары; набережные; другие объекты, постоянно открытые для посещения без взимания платы
<b>2. Условно разрешенный вид использования</b>		
2.1	Обслуживание автотранспорта (4.9)	Гаражи с несколькими стояночными местами; стоянки; автозаправочные станции (бензиновые, газовые); магазины сопутствующей торговли; объекты для организации общественного питания в качестве придорожного сервиса; автомобильные мойки; прачечные для автомобильных принадлежностей; мастерские, предназначенные для ремонта и обслуживания автомобилей

2. Предельные размеры земельных участков и предельные параметры разрешенного строительства, реконструкции объектов капитального строительства:

1) предельный минимальный размер земельного участка с видом разрешенного использования «коммунальное обслуживание» – 0,001 га;

предельный размер земельного участка с иным видом разрешенного использования: минимальный – 0,1 га, максимальный – 8,0 га;

2) минимальный отступ от границ земельного участка для объектов капитального строительства с видом разрешенного использования «линии электропе-

редачи», «трансформаторные подстанции», «распределительные пункты», «котельные», «насосные станции», «очистные сооружения», «сооружения связи», «стоянки», «общественные уборные» – 1 м;

минимальный отступ от границ земельного участка для объектов капитального строительства с иным видом разрешенного использования – 3 м;

3) предельное максимальное количество этажей зданий, строений сооружений для объектов капитального строительства с видом разрешенного использования «индивидуальные дома» – 3 этажа;

предельное максимальное количество надземных этажей зданий, строений сооружений для объектов капитального строительства с иным видом разрешенного использования – 10 этажей;

4) максимальный процент застройки в границах земельного участка для объектов капитального строительства с видом разрешенного использования «линии электропередачи», «трансформаторные подстанции», «распределительные пункты», «котельные», «насосные станции», «очистные сооружения», «сооружения связи» устанавливается равным всей площади земельного участка, за исключением площади, занятой минимальными отступами от границ земельного участка;

максимальный процент застройки в границах земельного участка для объектов капитального строительства с видом разрешенного использования «индивидуальные дома» – 30 %;

минимальный процент застройки в границах земельного участка для объектов капитального строительства с иными видами разрешенного строительства – 60 %;

5) предельное минимальное количество машиномест для стоянок индивидуальных транспортных средств:

для объектов капитального строительства с видом разрешенного использования «объекты для приема населения и организаций в связи с предоставлением им коммунальных услуг» – 1 машиноместо на 60 кв. метров общей площади;

для объектов капитального строительства с видом разрешенного использования «автомобильные мойки» – 3 машиноместа на 1 пост.

3. В случае если земельный участок или объект капитального строительства находится в границах зоны с особыми условиями использования территорий, на них устанавливаются ограничения использования в соответствии с законодательством Российской Федерации.

## Статья 55. Зона подземных стоянок для легковых автомобилей (СА-2)

1. Виды разрешенного использования земельных участков и объектов капитального строительства:

№ п/п	Наименование вида разрешенного использования земельного участка (с указанием кода классификатора)	Наименование вида разрешенного использования объектов капитального строительства
1	2	3
1. Основные виды разрешенного использования		

1	2	3
1.1	Коммунальное обслуживание (3.1)	Котельные; водозаборы; очистные сооружения; насосные станции; водопроводы; линии электропередачи; трансформаторные подстанции; распределительные пункты; газопроводы; линии связи; телефонные станции; канализация; стоянки; гаражи и мастерские для обслуживания уборочной и аварийной техники; объекты для приема населения и организаций в связи с предоставлением им коммунальных услуг; сооружения связи; общественные уборные
1.2	Автомобильный транспорт (7.2)	Объекты для обеспечения автомобильного движения, посадки и высадки пассажиров и их сопутствующего обслуживания, а также объекты, предназначенные для размещения постов органов внутренних дел, ответственных за безопасность дорожного движения
1.3	Историческая (9.3)	Объекты культурного наследия (памятники истории и культуры) народов Российской Федерации; объекты для сохранения и изучения объектов культурного наследия (памятников истории и культуры) народов Российской Федерации
1.4	Общее пользование водными объектами (11.1)	Объекты для обеспечения пользования водными объектами
<b>2. Условно разрешенные виды использования</b>		
2.1	Обслуживание автотранспорта (4.9)	Гаражи с несколькими стояночными местами; стоянки; автозаправочные станции (бензиновые, газовые); магазины сопутствующей торговли; объекты для организации общественного питания в качестве придорожного сервиса; автомобильные мойки; прачечные для автомобильных принадлежностей; мастерские, предназначенные для ремонта и обслуживания автомобилей

2. Предельные размеры земельных участков и предельные параметры разрешенного строительства, реконструкции объектов капитального строительства:

1) предельный минимальный размер земельного участка с видом разрешенного использования «коммунальное обслуживание» – 0,001 га;

предельный размер земельного участка с иным видом разрешенного использования: максимальный – 8 га, минимальный – 0,1 га;

2) минимальный отступ от границ земельного участка, за пределами которых запрещено строительство зданий, строений, сооружений – 0,5 м;

3) предельное количество надземных этажей зданий, строений, сооружений – 1 этаж;

4) минимальный процент застройки в границах земельного участка для подземных частей объектов капитального строительства – 70 %, максимальный процент застройки в границах земельного участка для подземных частей объектов капитального строительства – 90 %;

максимальный процент застройки в границах земельного участка для надземных частей объектов капитального строительства – 10 %.

3. В случае если земельный участок или объект капитального строительства находится в границах зоны с особыми условиями использования территорий, на них устанавливаются ограничения использования в соответствии с законодательством Российской Федерации.».

1.2. В приложении 2:

1.2.1. Зону застройки жилыми домами смешанной этажности (Ж-1) в границах территории изменить на зону озеленения (Р-2) согласно приложению 1.

1.2.2. Изменить границы территориальных зон в границах территории согласно приложению 2.

1.2.3. Зону улично-дорожной сети (ИТ-3) в границах территории изменить на зону застройки жилыми домами смешанной этажности (Ж-1) согласно приложению 3.

1.2.4. Зону озеленения (Р-2) в границах территории изменить на зону застройки индивидуальными жилыми домами (Ж-6) согласно приложению 4.

1.2.5. Зону улично-дорожной сети (ИТ-3), зону застройки индивидуальными жилыми домами (Ж-6) в границах территории изменить на зону озеленения (Р-2) согласно приложению 5.

1.2.6. Зону стоянок для легковых автомобилей (СА-1) в границах территории изменить на зону делового, общественного и коммерческого назначения (ОД-1) согласно приложению 6.

1.2.7. Изменить границы территориальных зон в границах территории согласно приложению 7.

1.2.8. Изменить границы территориальных зон в границах территории согласно приложению 8.

1.2.9. Зону коммунальных и складских объектов (П-2) в границах территории изменить на зону застройки жилыми домами смешанной этажности (Ж-1) согласно приложению 9.

1.2.10. Зону улично-дорожной сети (ИТ-3) в границах территории изменить на зону коммунальных и складских объектов (П-2) согласно приложению 10.

1.2.11. Зону производственных объектов с различными нормативами воздействия на окружающую среду (П-1) в границах территории изменить на зону ведения садоводства и огородничества (СХ-1) согласно приложению 11.

1.2.12. Зону природную (Р-1) в границах территории изменить на зону ведения садоводства и огородничества (СХ-1) согласно приложению 12.

1.2.13. Зону производственных объектов с различными нормативами воздействия на окружающую среду (П-1) в границах территории изменить на зону делового, общественного и коммерческого назначения (ОД-1) согласно приложению 13.

1.2.14. Зону улично-дорожной сети (ИТ-3) в границах территории изменить



на зону делового, общественного и коммерческого назначения (ОД-1) согласно приложению 14.

1.2.15. Зону производственных объектов с различными нормативами воздействия на окружающую среду (П-1) в границах территории изменить на зону делового, общественного и коммерческого назначения (ОД-1) согласно приложению 15.

1.2.16. Изменить границы территориальных зон в границах территории согласно приложению 16.

1.2.17. Зону улично-дорожной сети (ИТ-3) в границах территории изменить на зону делового, общественного и коммерческого назначения (ОД-1) согласно приложению 17.

1.2.18. Зону отдыха и оздоровления (Р-3) в границах территории изменить на зону природную (Р-1) согласно приложению 18.

1.2.19. Зону застройки индивидуальными жилыми домами (Ж-6) в границах территории изменить на зону застройки малоэтажными жилыми домами (Ж-2) согласно приложению 19.

1.2.20. Зону объектов среднего профессионального и высшего образования, научно-исследовательских организаций (ОД-2) в границах территории изменить на зону застройки жилыми домами смешанной этажности (Ж-1) согласно приложению 20.

1.2.21. Зону улично-дорожной сети (ИТ-3) в границах территории изменить на зону застройки жилыми домами смешанной этажности (Ж-1) согласно приложению 21.

1.2.22. Установить в границах территории зону делового, общественного и коммерческого назначения (ОД-1) согласно приложению 22.

1.2.23. Зону делового, общественного и коммерческого назначения (ОД-1), зону производственных объектов с различными нормативами воздействия на окружающую среду (П-1) в границах территории изменить на зону улично-дорожной сети (ИТ-3) согласно приложению 23.

1.2.24. Изменить границы территориальных зон в границах территории согласно приложению 24.

1.2.25. Зону улично-дорожной сети (ИТ-3) в границах территории изменить на зону застройки индивидуальными жилыми домами (Ж-6) согласно приложению 25.

1.2.26. Зону объектов среднего профессионального и высшего образования, научно-исследовательских организаций (ОД-2) в границах территории изменить на зону делового, общественного и коммерческого назначения (ОД-1) согласно приложению 26.

1.2.27. Зону застройки жилыми домами смешанной этажности (Ж-1) в границах территории изменить на зону улично-дорожной сети (ИТ-3) согласно приложению 27.

1.2.28. Зону застройки жилыми домами смешанной этажности (Ж-1) в границах территории изменить на зону улично-дорожной сети (ИТ-3) согласно приложению 28.

1.2.29. Зону делового, общественного и коммерческого назначения (ОД-1) в границах территории изменить на зону производственных объектов с различными нормативами воздействия на окружающую среду (П-1) согласно приложению 29.

1.2.30. Зону делового, общественного и коммерческого назначения (ОД-1) в границах территории изменить на зону объектов дошкольного, начального общего, основного общего и среднего общего образования (ОД-5) согласно приложению 30.

1.2.31. Зону делового, общественного и коммерческого назначения (ОД-1) в границах территории изменить на зону озеленения (Р-2) согласно приложению 31.

1.2.32. Зону улично-дорожной сети (ИТ-3) в границах территории изменить на зону застройки жилыми домами смешанной этажности (Ж-1) согласно приложению 32.

1.2.33. Зону озеленения (Р-2), зону застройки индивидуальными жилыми домами (Ж-6) в границах территории изменить на зону ведения садоводства и огородничества (СХ-1) согласно приложению 33.

1.2.34. Зону природную (Р-1) в границах территории изменить на зону военных и иных режимных объектов и территорий (С-3) согласно приложению 34.

1.2.35. Зону объектов среднего профессионального и высшего образования, научно-исследовательских организаций (ОД-2) в границах территории изменить на зону застройки жилыми домами смешанной этажности (Ж-1) согласно приложению 35.

1.2.36. Зону улично-дорожной сети (ИТ-3) в границах территории изменить на зону коммунальных и складских объектов (П-2) согласно приложению 36.

1.2.37. Зону ведения садоводства и огородничества (СХ-1) в границах территории изменить на зону застройки индивидуальными жилыми домами (Ж-6) согласно приложению 37.

1.2.38. Зону застройки индивидуальными жилыми домами (Ж-6) в границах территории изменить на зону застройки малоэтажными жилыми домами (Ж-2) согласно приложению 38.

1.2.39. Зону застройки жилыми домами смешанной этажности (Ж-1), зону коммунальных и складских объектов (П-2) в границах территории изменить на зону улично-дорожной сети (ИТ-3) согласно приложению 39.

1.2.40. Зону застройки жилыми домами смешанной этажности (Ж-1) в границах территории изменить на зону улично-дорожной сети (ИТ-3) согласно приложению 40.

1.2.41. Зону улично-дорожной сети (ИТ-3) в границах территории изменить на зону коммунальных и складских объектов (П-2) согласно приложению 41.

1.2.42. Зону застройки жилыми домами смешанной этажности (Ж-1) в границах территории изменить на зону улично-дорожной сети (ИТ-3) согласно приложению 42.

1.2.43. Изменить границы территориальных зон в границах территории согласно приложению 43.

1.2.44. Изменить границы территориальных зон в границах территории согласно приложению 44.

1.2.45. Установить в границах территории зону застройки жилыми домами смешанной этажности (Ж-1) согласно приложению 45.

1.2.46. Зону застройки жилыми домами смешанной этажности (Ж-1) в границах территории изменить на зону улично-дорожной сети (ИТ-3) согласно приложению 46.

1.2.47. Зону улично-дорожной сети (ИТ-3) в границах территории изменить

на зону застройки жилыми домами смешанной этажности (Ж-1) согласно приложению 47.

1.2.48. Зону коммунальных и складских объектов (П-2) в границах территории изменить на зону улично-дорожной сети (ИТ-3) согласно приложению 48.

1.2.49. Изменить границы территориальных зон в границах территории согласно приложению 49.

1.2.50. Зону улично-дорожной сети (ИТ-3) в границах территории изменить на зону застройки жилыми домами смешанной этажности (Ж-1) согласно приложению 50.

1.2.51. Зону стоянок для легковых автомобилей (СА-1) в границах территории изменить на зону застройки жилыми домами смешанной этажности (Ж-1) согласно приложению 51.

1.2.52. Зону застройки индивидуальными жилыми домами (Ж-6) в границах территории изменить на зону застройки малоэтажными жилыми домами (Ж-2) согласно приложению 52.

1.2.53. Зону улично-дорожной сети (ИТ-3) в границах территории изменить на зону коммунальных и складских объектов (П-2) согласно приложению 53.

1.2.54. Зону производственных объектов с различными нормативами воздействия на окружающую среду (П-1) в границах территории изменить на зону улично-дорожной сети (ИТ-3) согласно приложению 54.

1.2.55. Зону делового, общественного и коммерческого назначения (ОД-1) в границах территории изменить на зону кладбищ и крематориев (С-1) согласно приложению 55.

1.2.56. Зону объектов среднего профессионального и высшего образования, научно-исследовательских организаций (ОД-2), зону стоянок для легковых автомобилей (СА-1) в границах территории изменить на зону делового, общественного и коммерческого назначения (ОД-1) согласно приложению 56.

1.2.57. Зону коммунальных и складских объектов (П-2) в границах территории изменить на зону природную (Р-1) согласно приложению 57.

1.2.58. Изменить границы территориальных зон в границах территории согласно приложению 58.

1.2.59. Изменить границы территориальных зон в границах территории согласно приложению 59.

1.2.60. Зону делового, общественного и коммерческого назначения (ОД-1) в границах территории изменить на зону застройки жилыми домами смешанной этажности (Ж-1) согласно приложению 60.

1.2.61. Зону делового, общественного и коммерческого назначения (ОД-1) в границах территории изменить на зону улично-дорожной сети (ИТ-3) согласно приложению 61.

1.2.62. Зону делового, общественного и коммерческого назначения (ОД-1) в границах территории изменить на зону производственных объектов с различными нормативами воздействия на окружающую среду (П-1) согласно приложению 62.

1.2.63. Зону застройки индивидуальными жилыми домами (Ж-6) в границах территории изменить на зону застройки малоэтажными жилыми домами (Ж-2) согласно приложению 63.

1.2.64. Зону природную (Р-1) в границах территории изменить на зону ведения садоводства и огородничества (СХ-1) согласно приложению 64.

1.2.65. Зону делового, общественного и коммерческого назначения (ОД-1), зону застройки жилыми домами смешанной этажности (Ж-1) в границах территории изменить на зону улично-дорожной сети (ИТ-3) согласно приложению 65.

1.2.66. Зону отдыха и оздоровления (Р-3) в границах территории изменить на зону ведения садоводства и огородничества (СХ-1) согласно приложению 66.

1.2.67. Зону делового, общественного и коммерческого назначения (ОД-1) в границах территории изменить на зону застройки жилыми домами смешанной этажности (Ж-1) согласно приложению 67.

1.2.68. Зону стоянок для легковых автомобилей (СА-1) в границах территории изменить на зону застройки жилыми домами смешанной этажности (Ж-1) согласно приложению 68.

1.2.69. Зону отдыха и оздоровления (Р-3) в границах территории изменить на зону застройки индивидуальными жилыми домами (Ж-6) согласно приложению 69.

1.2.70. Зону озеленения (Р-2) в границах территории изменить на зону ведения садоводства и огородничества (СХ-1) согласно приложению 70.

1.2.71. Зону застройки индивидуальными жилыми домами (Ж-6) в границах территории изменить на зону ведения садоводства и огородничества (СХ-1) согласно приложению 71.

1.2.72. Зону производственных объектов с различными нормативами воздействия на окружающую среду (П-1) в границах территории изменить на зону застройки многоэтажными жилыми домами (Ж-4) согласно приложению 72.

1.2.73. Зону улично-дорожной сети (ИТ-3) в границах территории изменить на зону ведения садоводства и огородничества (СХ-1) согласно приложению 73.

1.2.74. Зону природную (Р-1) в границах территории изменить на зону ведения садоводства и огородничества (СХ-1) согласно приложению 74.

1.2.75. Зону застройки жилыми домами смешанной этажности (Ж-1) в границах территории изменить на зону застройки, занимаемую незавершенным строительством многоквартирными жилыми домами, для строительства которых привлечены денежные средства граждан с нарушением их прав (Ж-8) согласно приложению 75.

1.2.76. Зону застройки жилыми домами смешанной этажности (Ж-1) в границах территории изменить на зону застройки, занимаемую незавершенным строительством многоквартирными жилыми домами, для строительства которых привлечены денежные средства граждан с нарушением их прав (Ж-8) согласно приложению 76.

1.2.77. Зону застройки жилыми домами смешанной этажности (Ж-1), зону делового, общественного и коммерческого назначения (ОД-1) в границах территории изменить на зону застройки, занимаемую незавершенным строительством многоквартирными жилыми домами, для строительства которых привлечены денежные средства граждан с нарушением их прав (Ж-8) согласно приложению 77.

1.2.78. Зону застройки жилыми домами смешанной этажности (Ж-1) в границах территории изменить на зону застройки, занимаемую незавершенным строительством многоквартирными жилыми домами, для строительства которых привлечены денежные средства граждан с нарушением их прав (Ж-8) согласно приложению 78.

1.2.79. Зону озеленения (Р-2), зону застройки индивидуальными жилыми домами (Ж-6) в границах территории изменить на зону объектов здравоохранения (ОД-3) согласно приложению 79.

1.2.80. Зону застройки жилыми домами смешанной этажности (Ж-1) в границах территории изменить на зону застройки, занимаемую незавершенным строительством многоквартирными жилыми домами, для строительства которых привлечены денежные средства граждан с нарушением их прав (Ж-8) согласно приложению 80.

1.2.81. Зону озеленения (Р-2) в границах территории изменить на зону объектов дошкольного, начального общего, основного общего и среднего общего образования (ОД-5) согласно приложению 81.

1.2.82. Зону озеленения (Р-2) в границах территории изменить на зону объектов спортивного назначения (Р-4) согласно приложению 82.

1.2.83. Зону озеленения (Р-2), зону застройки индивидуальными жилыми домами (Ж-6) в границах территории изменить на зону объектов здравоохранения (ОД-3) согласно приложению 83.

1.2.84. Зону озеленения (Р-2) в границах территории изменить на зону объектов дошкольного, начального общего, основного общего и среднего общего образования (ОД-5) согласно приложению 84.

1.2.85. Изменить границы территориальных зон в границах территории согласно приложению 85.

1.2.86. Зону улично-дорожной сети (ИТ-3) в границах территории изменить на зону застройки индивидуальными жилыми домами (Ж-6) согласно приложению 86.

1.2.87. Зону озеленения (Р-2) в границах территории изменить на зону ведения садоводства и огородничества (СХ-1) согласно приложению 87.

1.2.88. Зону улично-дорожной сети (ИТ-3) в границах территории изменить на зону застройки индивидуальными жилыми домами (Ж-6) согласно приложению 88.

1.2.89. Зону застройки индивидуальными жилыми домами (Ж-6) в границах территории изменить на зону застройки жилыми домами смешанной этажности (Ж-1) согласно приложению 89.

1.2.90. Зону улично-дорожной сети (ИТ-3) в границах территории изменить на зону производственных объектов с различными нормативами воздействия на окружающую среду (П-1) согласно приложению 90.

1.2.91. Зону застройки жилыми домами смешанной этажности (Ж-1) в границах территории изменить на зону застройки, занимаемую незавершенным строительством многоквартирными жилыми домами, для строительства которых привлечены денежные средства граждан с нарушением их прав (Ж-8) согласно приложению 91.

1.2.92. Зону застройки жилыми домами смешанной этажности (Ж-1) в границах территории изменить на зону застройки, занимаемую незавершенным строительством многоквартирными жилыми домами, для строительства которых привлечены денежные средства граждан с нарушением их прав (Ж-8) согласно приложению 92.

1.2.93. Зону военных и иных режимных объектов и территорий (С-3) в границах территории изменить на зону застройки многоэтажными жилыми домами

(Ж-4) согласно приложению 93.

1.2.94. Зону застройки жилыми домами смешанной этажности (Ж-1) в границах территории изменить на зону застройки, занимаемую незавершенным строительством многоквартирными жилыми домами, для строительства которых привлечены денежные средства граждан с нарушением их прав (Ж-8) согласно приложению 94.

1.2.95. Зону застройки жилыми домами смешанной этажности (Ж-1) в границах территории изменить на зону застройки, занимаемую незавершенным строительством многоквартирными жилыми домами, для строительства которых привлечены денежные средства граждан с нарушением их прав (Ж-8) согласно приложению 95.

1.2.96. Зону застройки жилыми домами смешанной этажности (Ж-1) в границах территории изменить на зону застройки, занимаемую незавершенным строительством многоквартирными жилыми домами, для строительства которых привлечены денежные средства граждан с нарушением их прав (Ж-8) согласно приложению 96.

1.2.97. Зону застройки жилыми домами смешанной этажности (Ж-1) в границах территории изменить на зону застройки, занимаемую незавершенным строительством многоквартирными жилыми домами, для строительства которых привлечены денежные средства граждан с нарушением их прав (Ж-8) согласно приложению 97.

1.2.98. Зону застройки жилыми домами смешанной этажности (Ж-1) в границах территории изменить на зону застройки, занимаемую незавершенным строительством многоквартирными жилыми домами, для строительства которых привлечены денежные средства граждан с нарушением их прав (Ж-8) согласно приложению 98.

1.2.99. Зону застройки жилыми домами смешанной этажности (Ж-1) в границах территории изменить на зону застройки, занимаемую незавершенным строительством многоквартирными жилыми домами, для строительства которых привлечены денежные средства граждан с нарушением их прав (Ж-8) согласно приложению 99.

1.2.100. Зону военных и иных режимных объектов и территорий (С-3) в границах территории изменить на зону застройки, занимаемую незавершенным строительством многоквартирными жилыми домами, для строительства которых привлечены денежные средства граждан с нарушением их прав (Ж-8) согласно приложению 100.

1.2.101. Изменить границы территориальных зон в границах территории согласно приложению 101.

1.2.102. Зону улично-дорожной сети (ИТ-3) в границах территории изменить на зону застройки индивидуальными жилыми домами (Ж-6) согласно приложению 102.

1.2.103. Зону застройки жилыми домами смешанной этажности (Ж-1) в границах территории изменить на зону застройки, занимаемую незавершенным строительством многоквартирными жилыми домами, для строительства которых привлечены денежные средства граждан с нарушением их прав (Ж-8) согласно приложению 103.

1.2.104. Зону застройки жилыми домами смешанной этажности (Ж-1) в

границах территории изменить на зону застройки, занимаемую незавершенными строительством многоквартирными жилыми домами, для строительства которых привлечены денежные средства граждан с нарушением их прав (Ж-8) согласно приложению 104.

1.2.105. Зону застройки жилыми домами смешанной этажности (Ж-1) в границах территории изменить на зону застройки, занимаемую незавершенными строительством многоквартирными жилыми домами, для строительства которых привлечены денежные средства граждан с нарушением их прав (Ж-8) согласно приложению 105.

1.2.106. Зону застройки жилыми домами смешанной этажности (Ж-1) в границах территории изменить на зону застройки, занимаемую незавершенными строительством многоквартирными жилыми домами, для строительства которых привлечены денежные средства граждан с нарушением их прав (Ж-8) согласно приложению 106.

1.2.107. Зону застройки жилыми домами смешанной этажности (Ж-1) в границах территории изменить на зону застройки, занимаемую незавершенными строительством многоквартирными жилыми домами, для строительства которых привлечены денежные средства граждан с нарушением их прав (Ж-8) согласно приложению 107.

1.2.108. Зону застройки жилыми домами смешанной этажности (Ж-1) в границах территории изменить на зону застройки, занимаемую незавершенными строительством многоквартирными жилыми домами, для строительства которых привлечены денежные средства граждан с нарушением их прав (Ж-8) согласно приложению 108.

1.2.109. Зону застройки жилыми домами смешанной этажности (Ж-1) в границах территории изменить на зону улично-дорожной сети (ИТ-3) согласно приложению 109.

1.2.110. Зону делового, общественного и коммерческого назначения (ОД-1) в границах территории изменить на зону застройки, занимаемую незавершенными строительством многоквартирными жилыми домами, для строительства которых привлечены денежные средства граждан с нарушением их прав (Ж-8) согласно приложению 110.

1.2.111. Зону делового, общественного и коммерческого назначения (ОД-1) в границах территории изменить на зону застройки, занимаемую незавершенными строительством многоквартирными жилыми домами, для строительства которых привлечены денежные средства граждан с нарушением их прав (Ж-8) согласно приложению 111.

1.2.112. Зону делового, общественного и коммерческого назначения (ОД-1) в границах территории изменить на зону застройки, занимаемую незавершенными строительством многоквартирными жилыми домами, для строительства которых привлечены денежные средства граждан с нарушением их прав (Ж-8) согласно приложению 112.

1.2.113. Изменить границы территориальных зон в границах территории согласно приложению 113.

1.2.114. Изменить границы территориальных зон в границах территории согласно приложению 114.

1.2.115. Зону застройки жилыми домами смешанной этажности (Ж-1) в

границах территории изменить на зону озеленения (Р-2) согласно приложению 115.

1.2.116. Зону природную (Р-1) в границах территории изменить на зону ведения садоводства и огородничества (СХ-1) согласно приложению 116.

1.2.117. Зону озеленения (Р-2) в границах территории изменить на зону ведения садоводства и огородничества (СХ-1) согласно приложению 117.

1.2.118. Зону улично-дорожной сети (ИТ-3), зону застройки жилыми домами смешанной этажности (Ж-1) в границах территории изменить на зону коммунальных и складских объектов (П-2) согласно приложению 118.

1.2.119. Зону улично-дорожной сети (ИТ-3), зону природную (Р-1) в границах территории изменить на зону озеленения (Р-2) согласно приложению 119.

1.2.120. Изменить границы территориальных зон в границах территории согласно приложению 120.

1.2.121. Зону застройки жилыми домами смешанной этажности (Ж-1) в границах территории изменить на зону делового, общественного и коммерческого назначения (ОД-1) согласно приложению 121.

1.2.122. Зону застройки жилыми домами смешанной этажности (Ж-1), зону отдыха и оздоровления (Р-3) в границах территории изменить на зону объектов дошкольного, начального общего, основного общего и среднего общего образования (ОД-5) согласно приложению 122.

1.2.123. Изменить границы территориальных зон в границах территории согласно приложению 123.

1.2.124. Зону застройки жилыми домами смешанной этажности (Ж-1) в границах территории изменить на зону делового, общественного и коммерческого назначения (ОД-1) согласно приложению 124.

1.2.125. Зону транспортно-пересадочных узлов (ИТ-5) в границах территории изменить на подзону специализированной малоэтажной общественной застройки (ОД-4.1) согласно приложению 125.

1.2.126. Зону застройки жилыми домами смешанной этажности (Ж-1) в границах территории изменить на зону улично-дорожной сети (ИТ-3) согласно приложению 126.

1.2.127. Зону озеленения (Р-2) в границах территории изменить на зону ведения садоводства и огородничества (СХ-1) согласно приложению 127.

1.2.128. Зону застройки жилыми домами смешанной этажности (Ж-1) в границах территории изменить на зону объектов дошкольного, начального общего, основного общего и среднего общего образования (ОД-5) согласно приложению 128.

1.2.129. Зону производственных объектов с различными нормативами воздействия на окружающую среду (П-1) в границах территории изменить на зону застройки жилыми домами смешанной этажности (Ж-1) согласно приложению 129.

1.2.130. Зону природную (Р-1) в границах территории изменить на зону объектов спортивного назначения (Р-4) согласно приложению 130.

1.2.131. Изменить границы территориальных зон в границах территории согласно приложению 131.



1.2.132. Зону застройки жилыми домами смешанной этажности (Ж-1) в границах территории изменить на зону объектов здравоохранения (ОД-3) согласно приложению 132.

1.2.133. Зону природную (Р-1), зону отдыха и оздоровления (Р-3) в границах территории изменить на зону объектов здравоохранения (ОД-3) согласно приложению 140 согласно приложению 133.

1.2.134. Зону застройки индивидуальными жилыми домами (Ж-6) в границах территории изменить на зону природную (Р-1) согласно приложению 134.

1.2.135. Зону застройки жилыми домами смешанной этажности (Ж-1) в границах территории изменить на зону делового, общественного и коммерческого назначения (ОД-1) согласно приложению 135.

1.2.136. Зону застройки жилыми домами смешанной этажности (Ж-1), зону улично-дорожной сети (ИТ-3) в границах территории изменить на зону объектов дошкольного, начального общего, основного общего и среднего общего образования (ОД-5) согласно приложению 136.

1.2.137. Изменить границы территориальных зон в границах территории согласно приложению 137.

1.2.138. Зону застройки жилыми домами смешанной этажности (Ж-1) в границах территории изменить на зону застройки многоэтажными жилыми домами (Ж-4) согласно приложению 138.

1.2.139. Изменить границы территориальных зон в границах территории согласно приложению 139.

1.2.140. Зону ведения садоводства и огородничества (СХ-1) в границах территории изменить на зону озеленения (Р-2) согласно приложению 140.

1.2.141. Зону объектов спортивного назначения (Р-4) в границах территории изменить на зону делового, общественного и коммерческого назначения (ОД-1) согласно приложению 141.

1.2.142. Условные обозначения изложить в редакции приложения 142.

2. Решение вступает в силу с 01.10.2016, за исключением подпунктов 1.1.1 – 1.1.4, абзаца двадцать восьмого подпункта 1.1.5, подпункта 1.1.7, пункта 1.2, которые вступают в силу на следующий день после его официального опубликования.

3. Контроль за исполнением решения возложить на постоянную комиссию Совета депутатов города Новосибирска по градостроительству и постоянную комиссию Совета депутатов города Новосибирска по муниципальной собственности.

Председатель Совета депутатов  
города Новосибирска

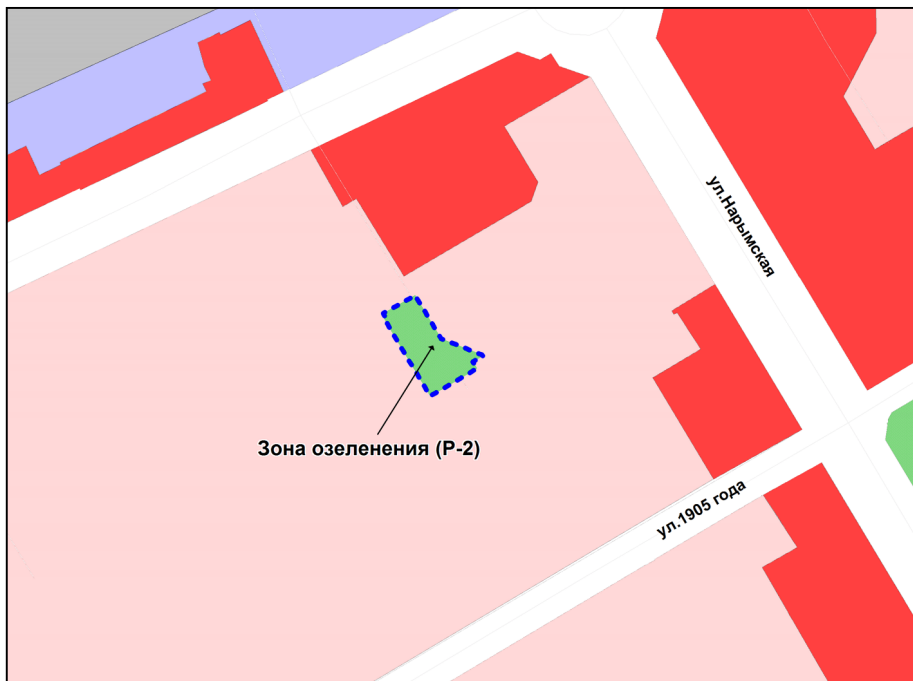
Мэр города Новосибирска

Д. В. Асанцев

А. Е. Локоть

Приложение 1  
к решению Совета депутатов  
города Новосибирска  
от 02.12.2015 № 94

Фрагмент карты градостроительного зонирования территории города Новосибирска

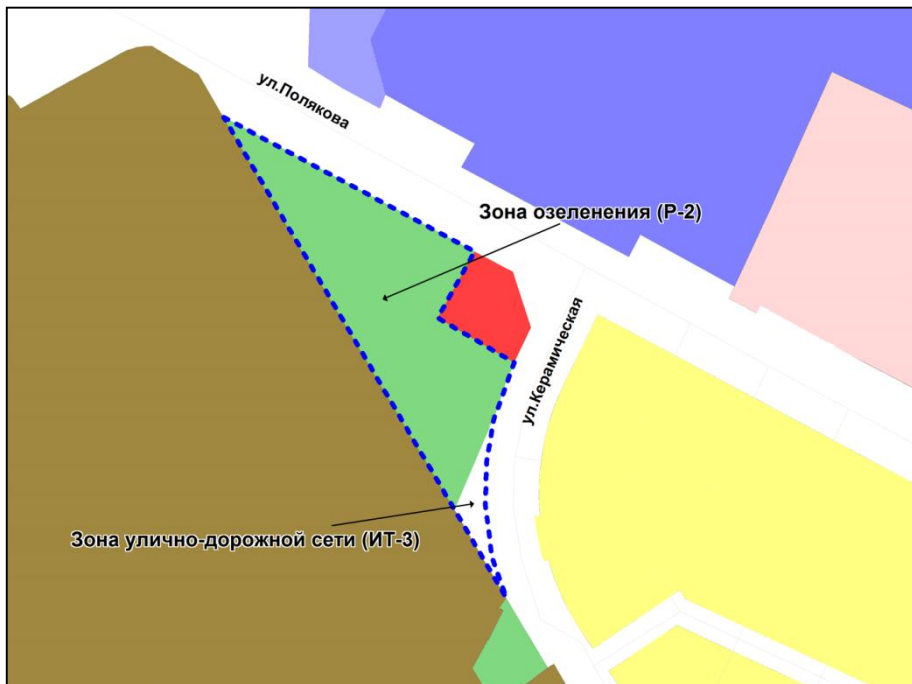


Масштаб 1 : 5000

---

Приложение 2  
к решению Совета депутатов  
города Новосибирска  
от 02.12.2015 № 94

Фрагмент карты градостроительного зонирования территории города Новосибирска

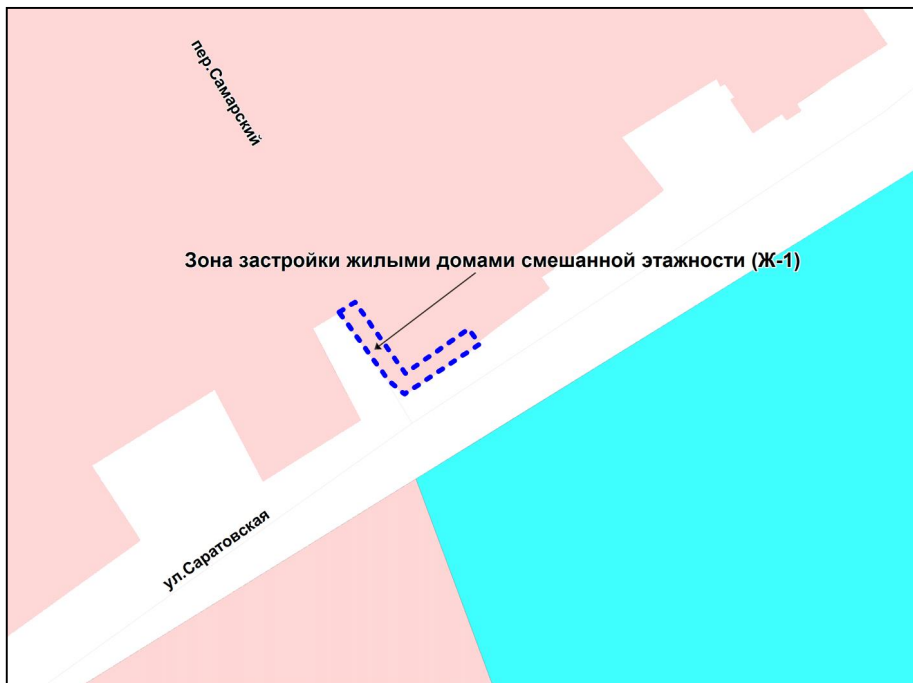


Масштаб 1 : 10000

---

Приложение 3  
к решению Совета депутатов  
города Новосибирска  
от 02.12.2015 № 94

Фрагмент карты градостроительного зонирования территории города Новосибирска

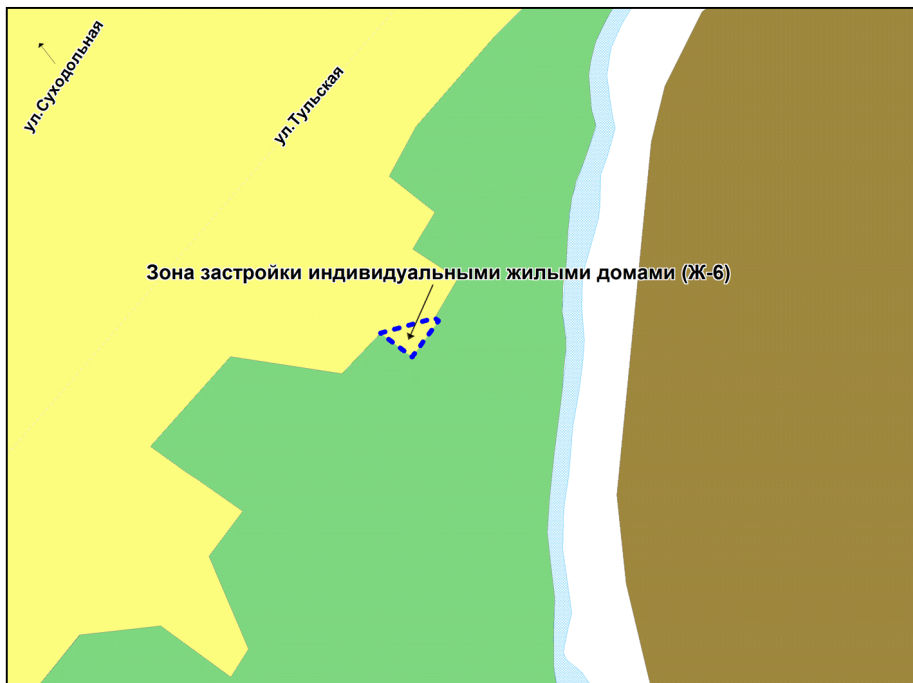


Масштаб 1 : 1250

---

Приложение 4  
к решению Совета депутатов  
города Новосибирска  
от 02.12.2015 № 94

Фрагмент карты градостроительного зонирования территории города Новосибирска

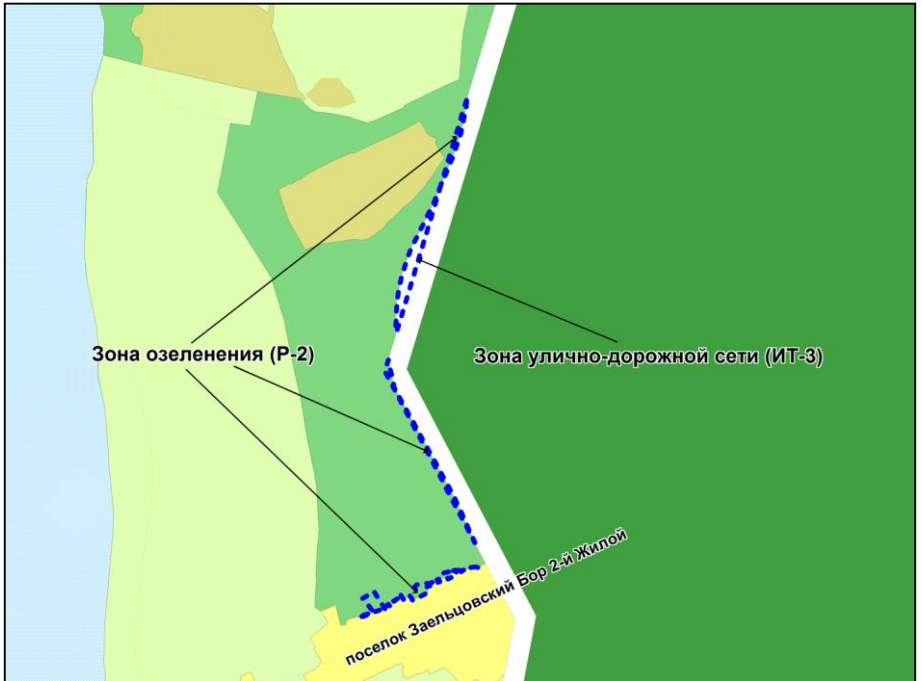


Масштаб 1 : 2500

---

Приложение 5  
к решению Совета депутатов  
города Новосибирска  
от 02.12.2015 № 94

Фрагмент карты градостроительного зонирования территории города Новосибирска

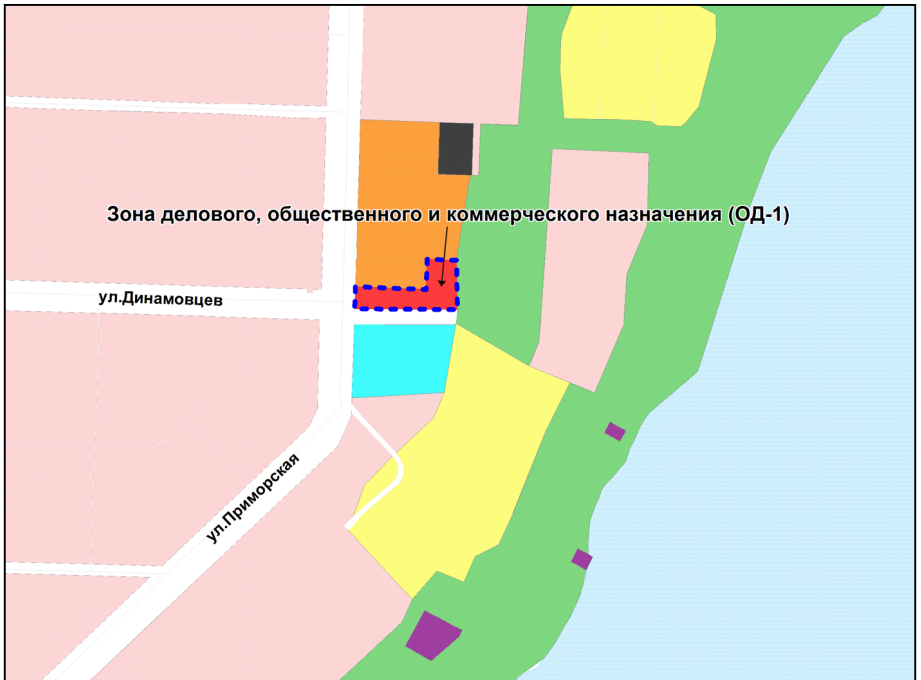


Масштаб 1 : 5000

---

Приложение 6  
к решению Совета депутатов  
города Новосибирска  
от 02.12.2015 № 94

Фрагмент карты градостроительного зонирования территории города Новосибирска

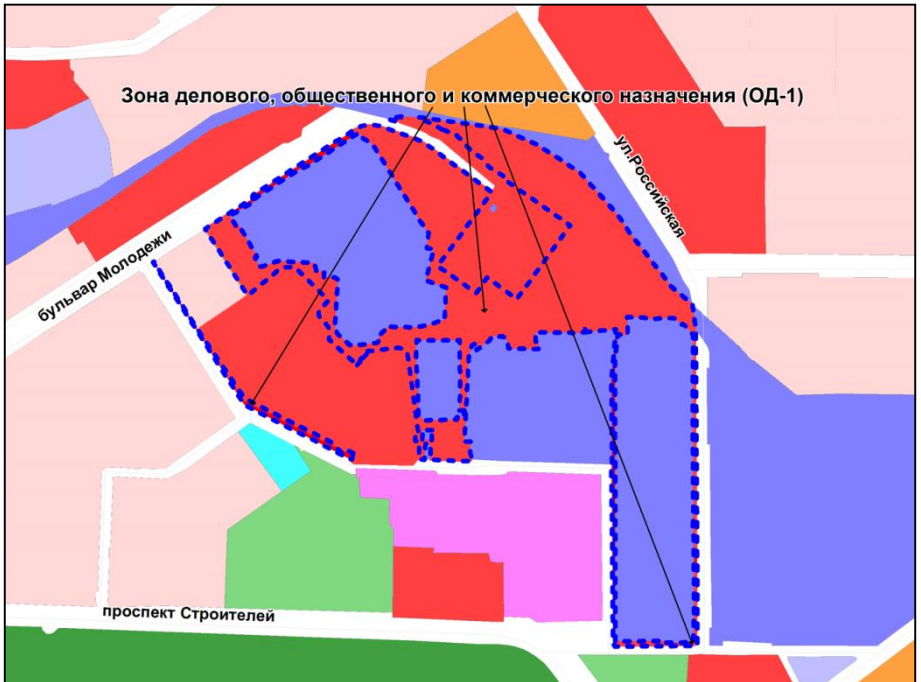


Масштаб 1 : 5000

---

Приложение 7  
к решению Совета депутатов  
города Новосибирска  
от 02.12.2015 № 94

Фрагмент карты градостроительного зонирования территории города Новосибирска



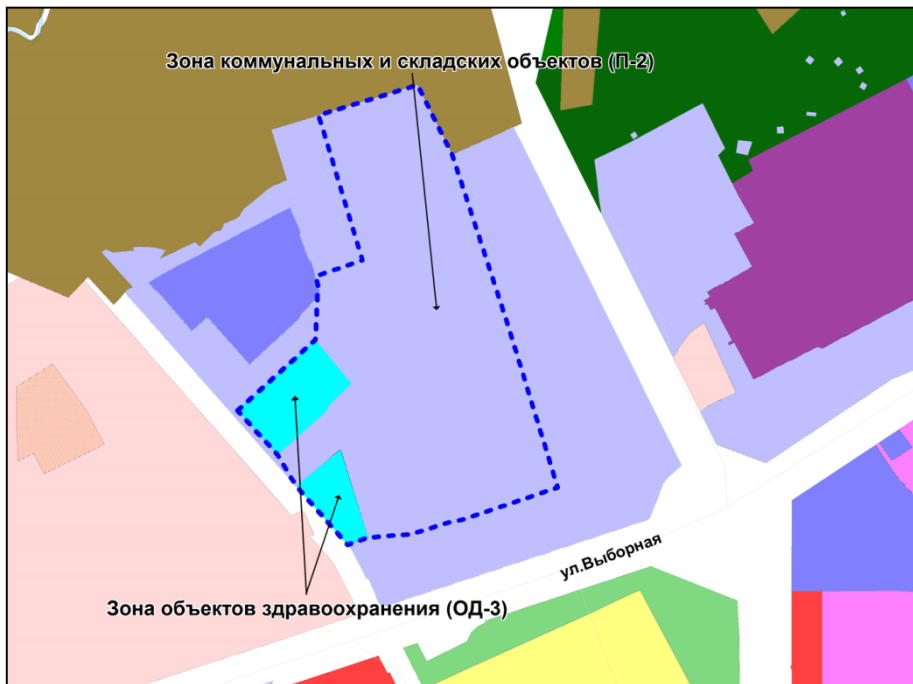
Масштаб 1 : 20000

---



Приложение 8  
к решению Совета депутатов  
города Новосибирска  
от 02.12.2015 № 94

Фрагмент карты градостроительного зонирования территории города Новосибирска

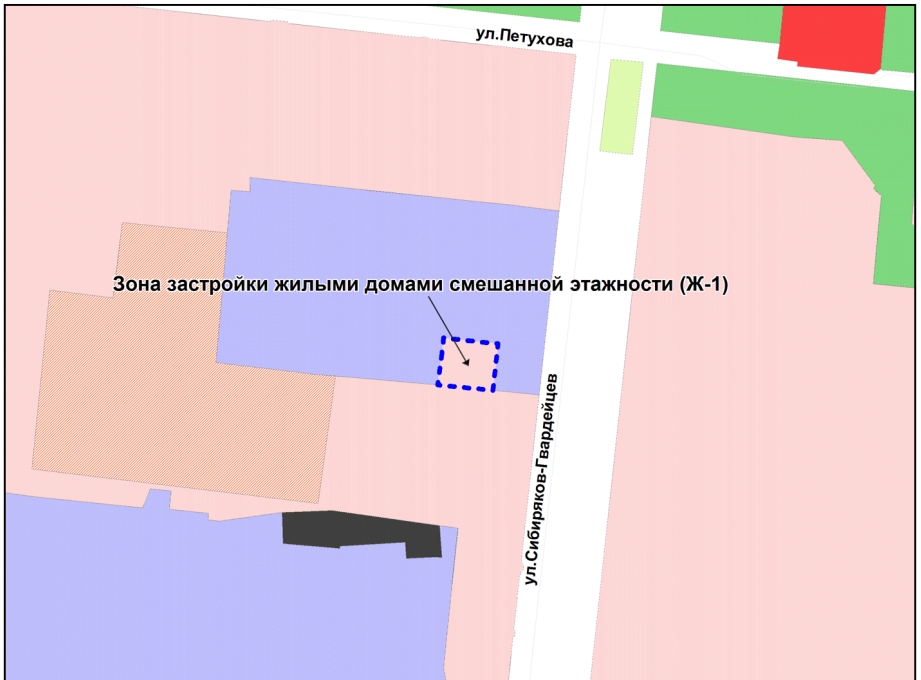


Масштаб 1 : 12500

---

Приложение 9  
к решению Совета депутатов  
города Новосибирска  
от 02.12.2015 № 94

Фрагмент карты градостроительного зонирования территории города Новосибирска



Масштаб 1 : 2500

---

Приложение 10  
к решению Совета депутатов  
города Новосибирска  
от 02.12.2015 № 94

Фрагмент карты градостроительного зонирования территории города Новосибирска

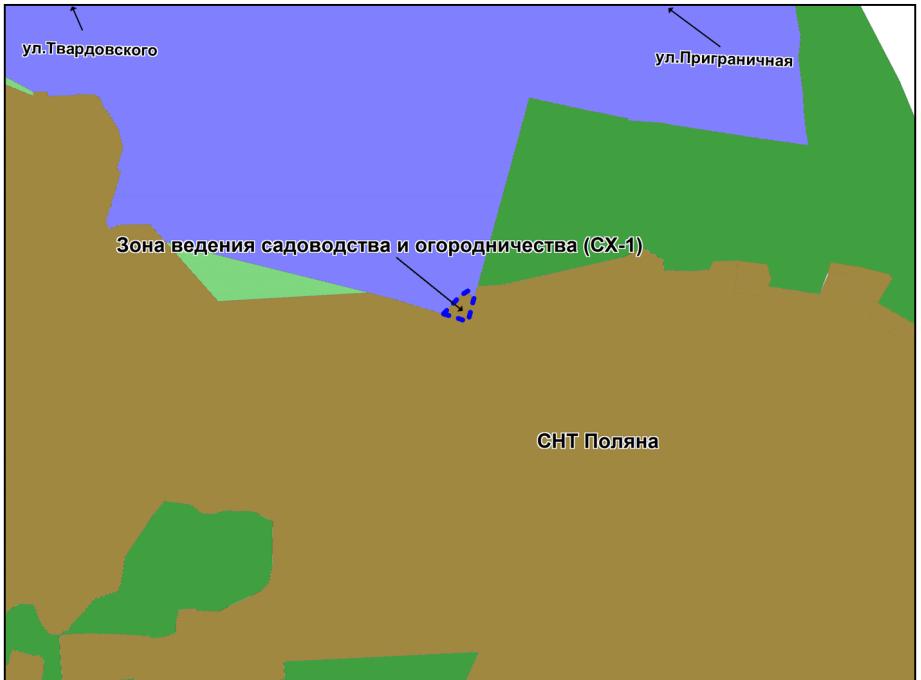


Масштаб 1 : 2500

---

Приложение 11  
к решению Совета депутатов  
города Новосибирска  
от 02.12.2015 № 94

Фрагмент карты градостроительного зонирования территории города Новосибирска



Масштаб 1 : 2500

---

Приложение 12  
к решению Совета депутатов  
города Новосибирска  
от 02.12.2015 № 94

Фрагмент карты градостроительного зонирования территории города Новосибирска

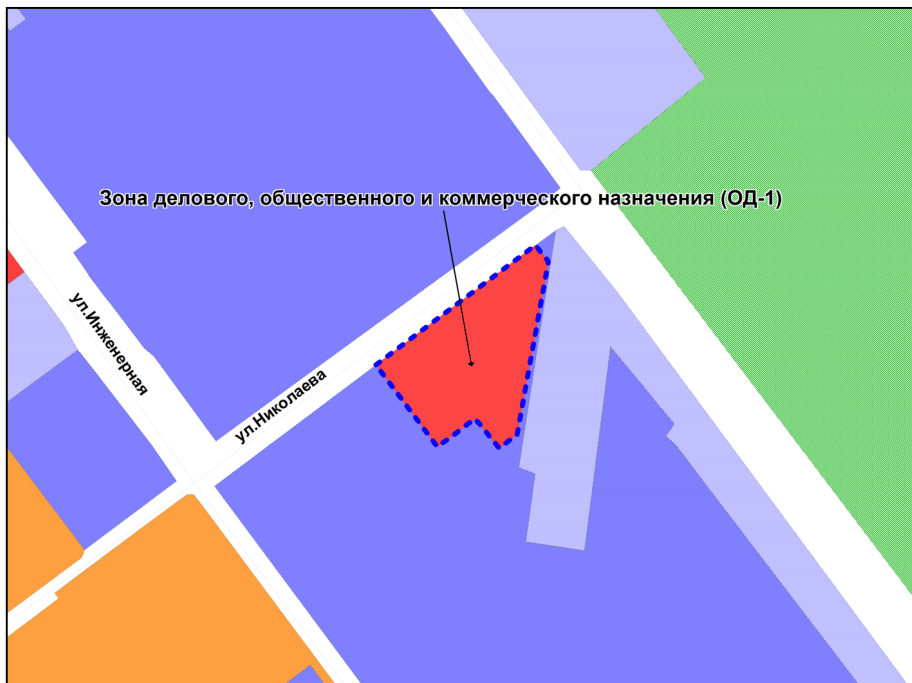


Масштаб 1 : 2500

---

Приложение 13  
к решению Совета депутатов  
города Новосибирска  
от 02.12.2015 № 94

Фрагмент карты градостроительного зонирования территории города Новосибирска

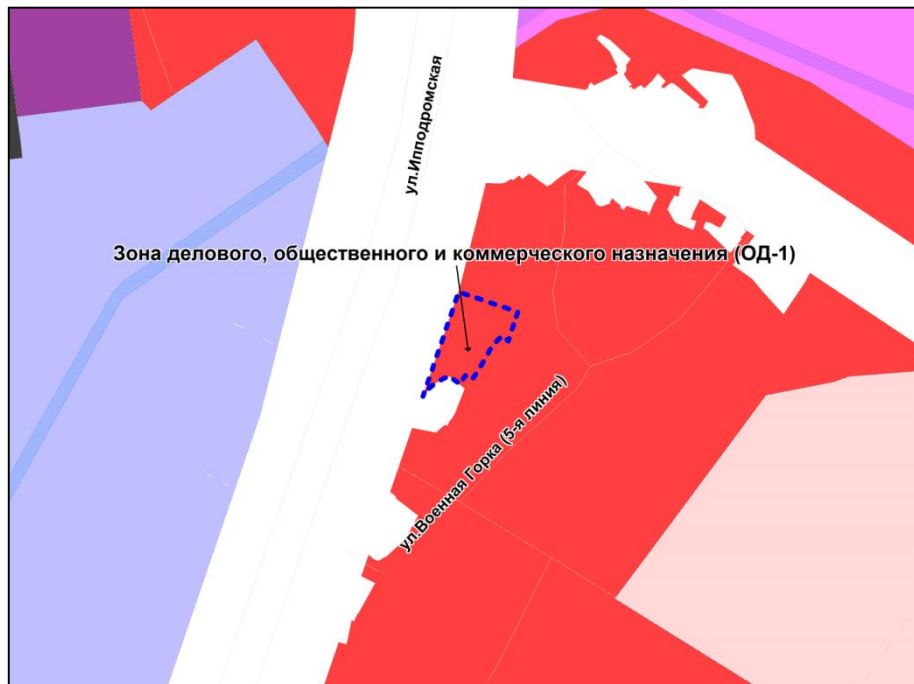


Масштаб 1 : 5000

---

Приложение 14  
к решению Совета депутатов  
города Новосибирска  
от 02.12.2015 № 94

Фрагмент карты градостроительного зонирования территории города Новосибирска

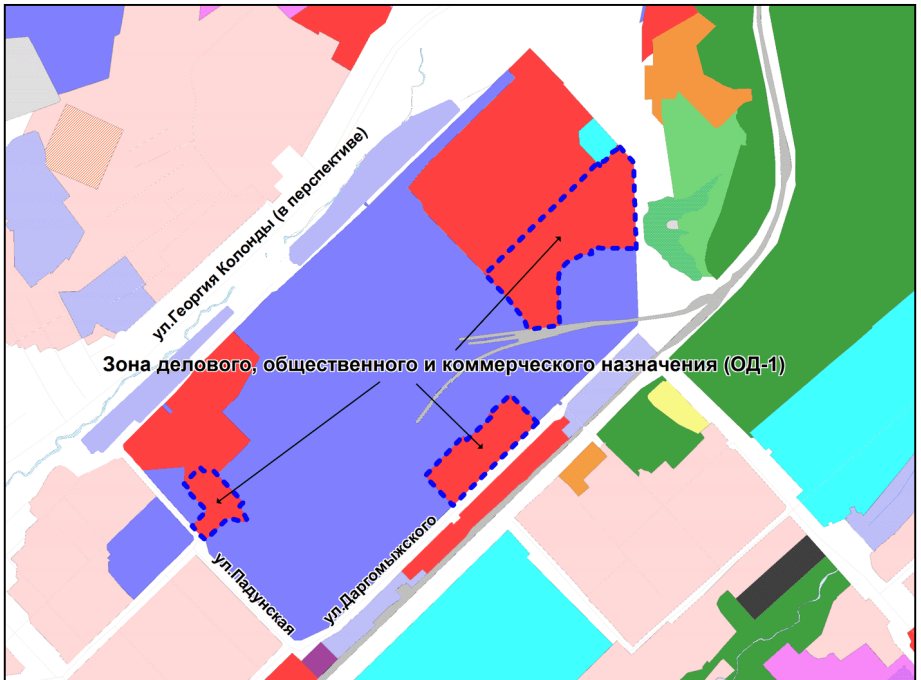


Масштаб 1 : 2500

---

Приложение 15  
к решению Совета депутатов  
города Новосибирска  
от 02.12.2015 № 94

Фрагмент карты градостроительного зонирования территории города Новосибирска



Масштаб 1 : 10000

---



Приложение 16  
к решению Совета депутатов  
города Новосибирска  
от 02.12.2015 № 94

Фрагмент карты градостроительного зонирования территории города Новосибирска

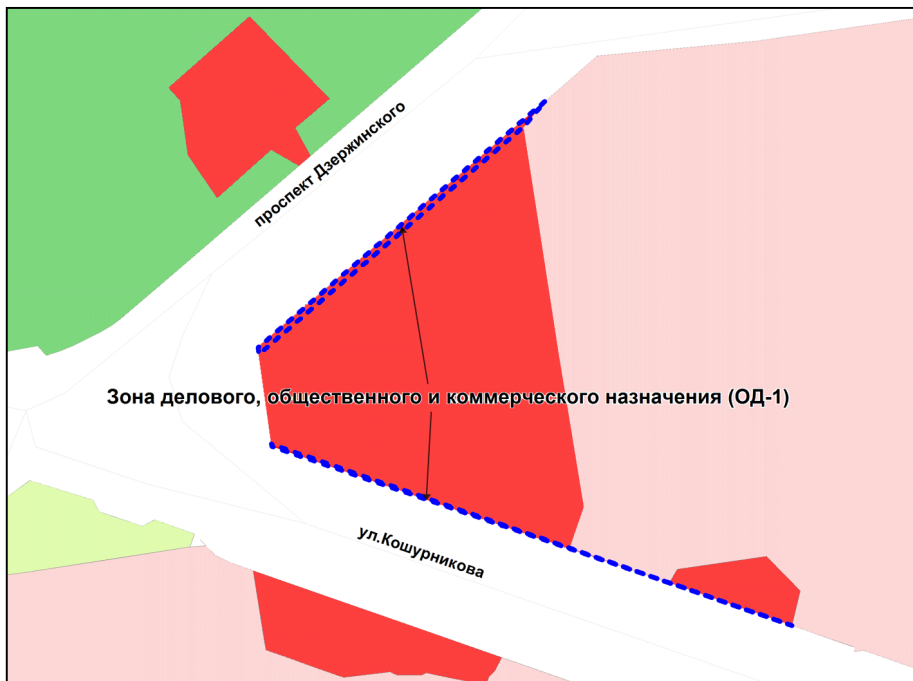


Масштаб 1 : 7000

---

Приложение 17  
к решению Совета депутатов  
города Новосибирска  
от 02.12.2015 № 94

Фрагмент карты градостроительного зонирования территории города Новосибирска

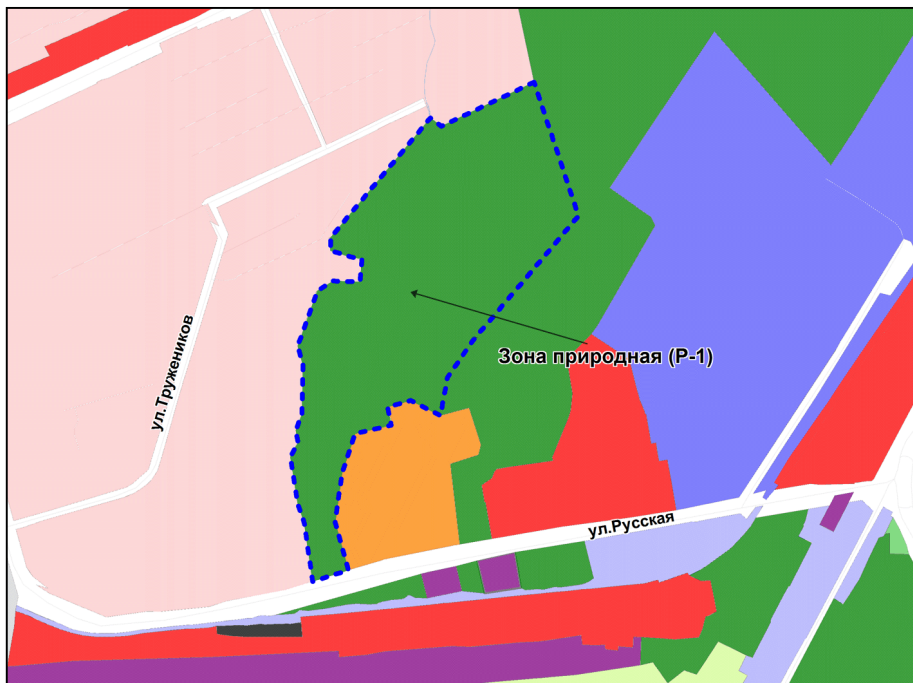


Масштаб 1 : 2500

---

Приложение 18  
к решению Совета депутатов  
города Новосибирска  
от 02.12.2015 № 94

Фрагмент карты градостроительного зонирования территории города Новосибирска



Масштаб 1 : 10000

---

Приложение 19  
к решению Совета депутатов  
города Новосибирска  
от 02.12.2015 № 94

Фрагмент карты градостроительного зонирования территории города Новосибирска



Приложение 20  
к решению Совета депутатов  
города Новосибирска  
от 02.12.2015 № 94

Фрагмент карты градостроительного зонирования территории города Новосибирска

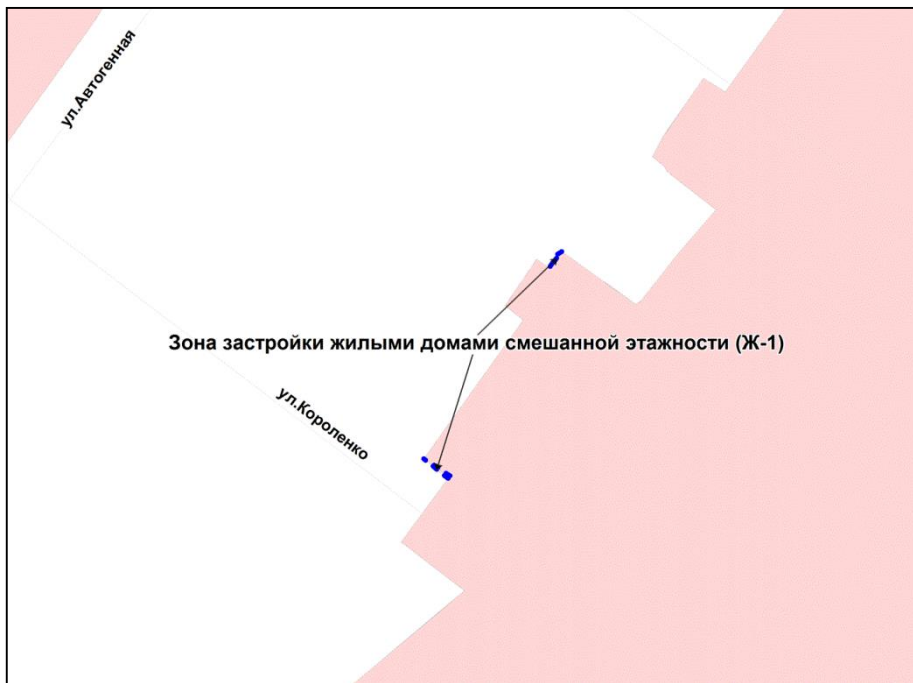


Масштаб 1 : 1250

---

Приложение 21  
к решению Совета депутатов  
города Новосибирска  
от 02.12.2015 № 94

Фрагмент карты градостроительного зонирования территории города Новосибирска

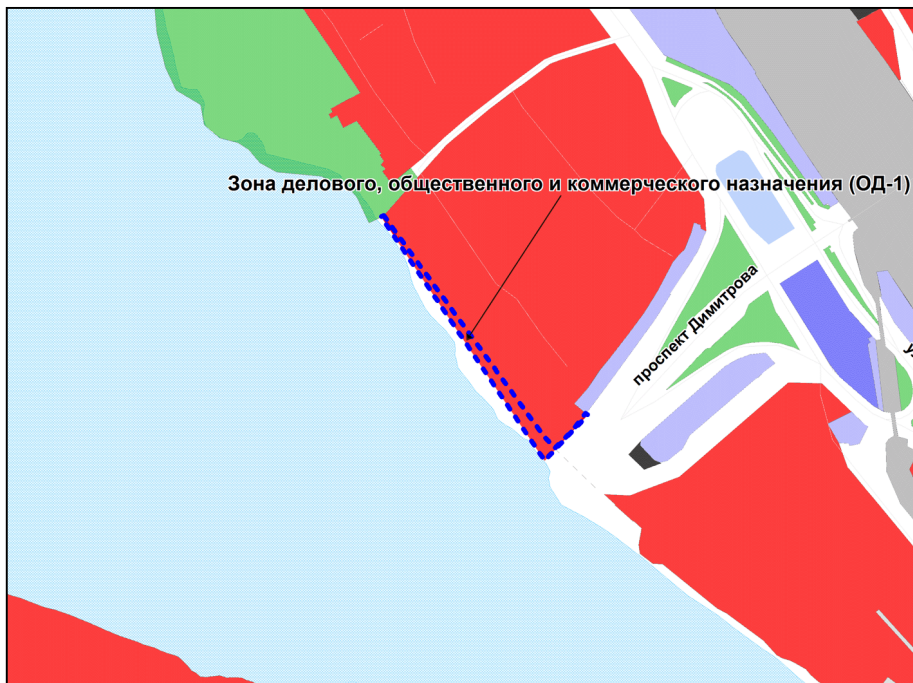


Масштаб 1 : 1250

---

Приложение 22  
к решению Совета депутатов  
города Новосибирска  
от 02.12.2015 № 94

Фрагмент карты градостроительного зонирования территории города Новосибирска

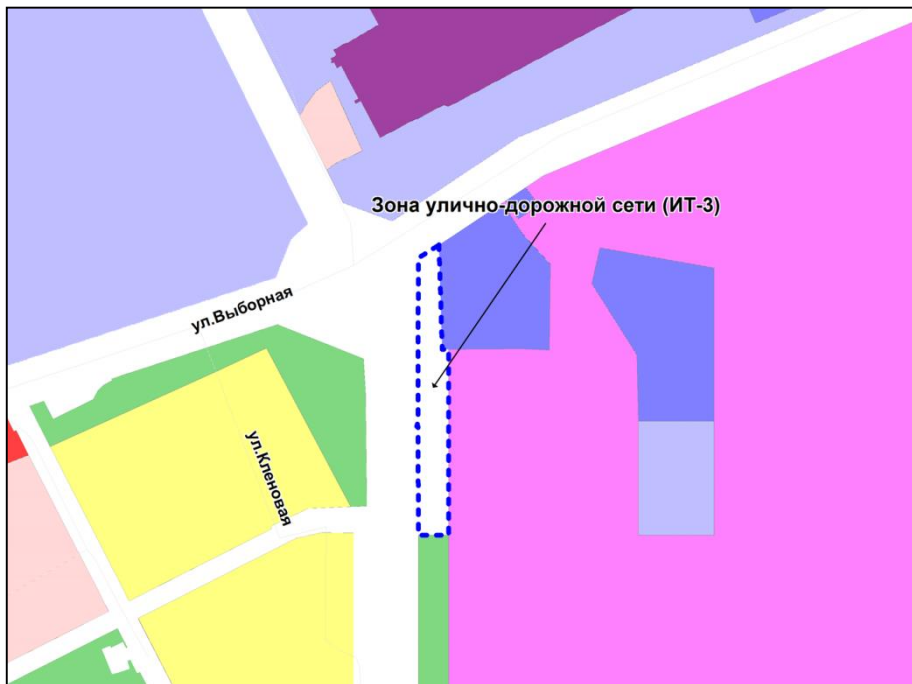


Масштаб 1 : 5000

---

Приложение 23  
к решению Совета депутатов  
города Новосибирска  
от 02.12.2015 № 94

Фрагмент карты градостроительного зонирования территории города Новосибирска



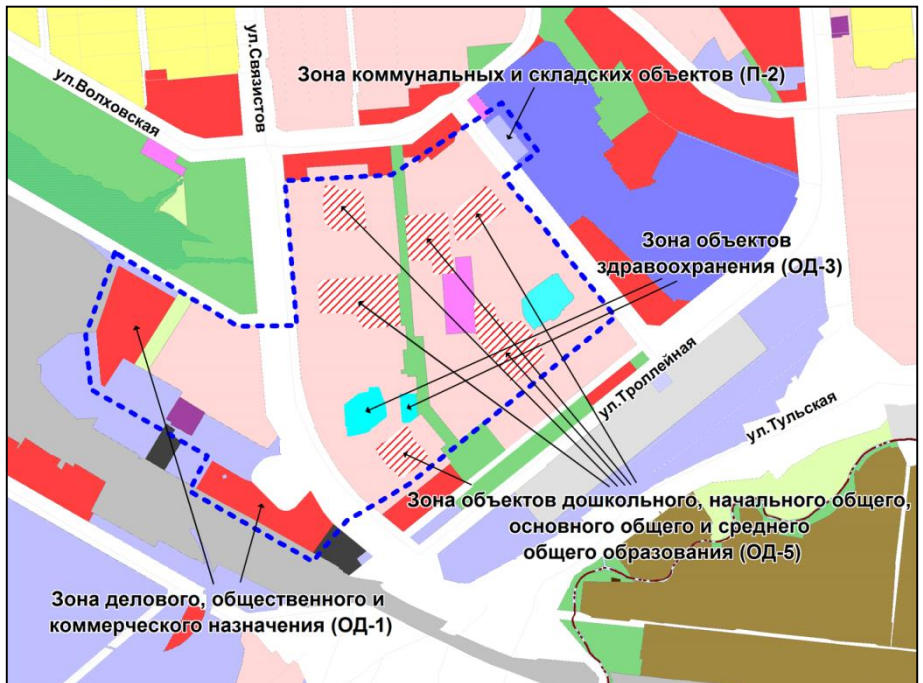
Масштаб 1 : 10000

---



Приложение 24  
к решению Совета депутатов  
города Новосибирска  
от 02.12.2015 № 94

Фрагмент карты градостроительного зонирования территории города Новосибирска



Масштаб 1 : 20000

Приложение 25  
к решению Совета депутатов  
города Новосибирска  
от 02.12.2015 № 94

Фрагмент карты градостроительного зонирования территории города Новосибирска

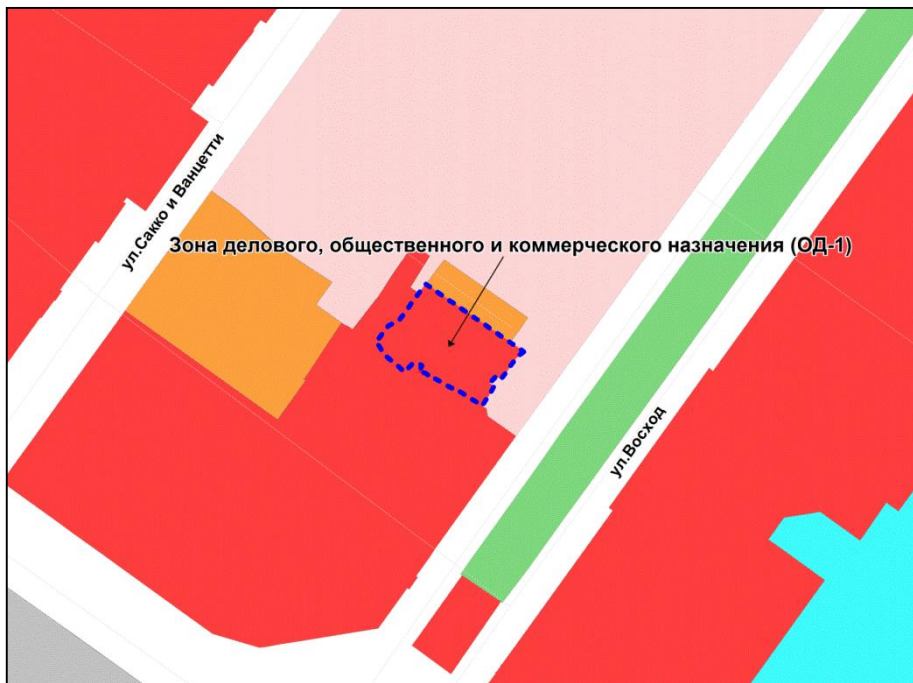


Масштаб 1 : 2500

---

Приложение 26  
к решению Совета депутатов  
города Новосибирска  
от 02.12.2015 № 94

Фрагмент карты градостроительного зонирования территории города Новосибирска

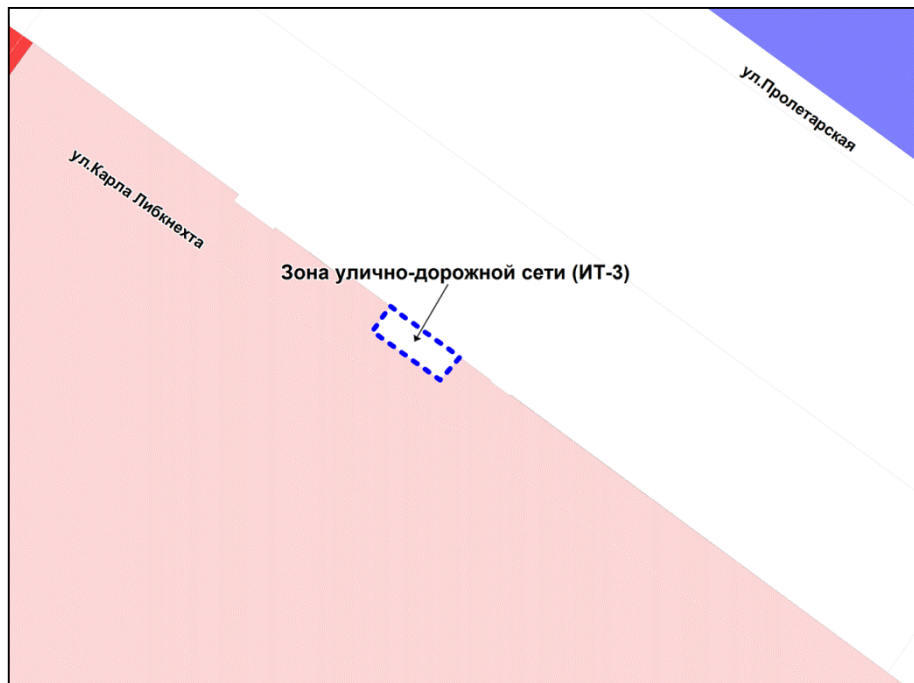


Масштаб 1 : 2500

---

Приложение 27  
к решению Совета депутатов  
города Новосибирска  
от 02.12.2015 № 94

Фрагмент карты градостроительного зонирования территории города Новосибирска

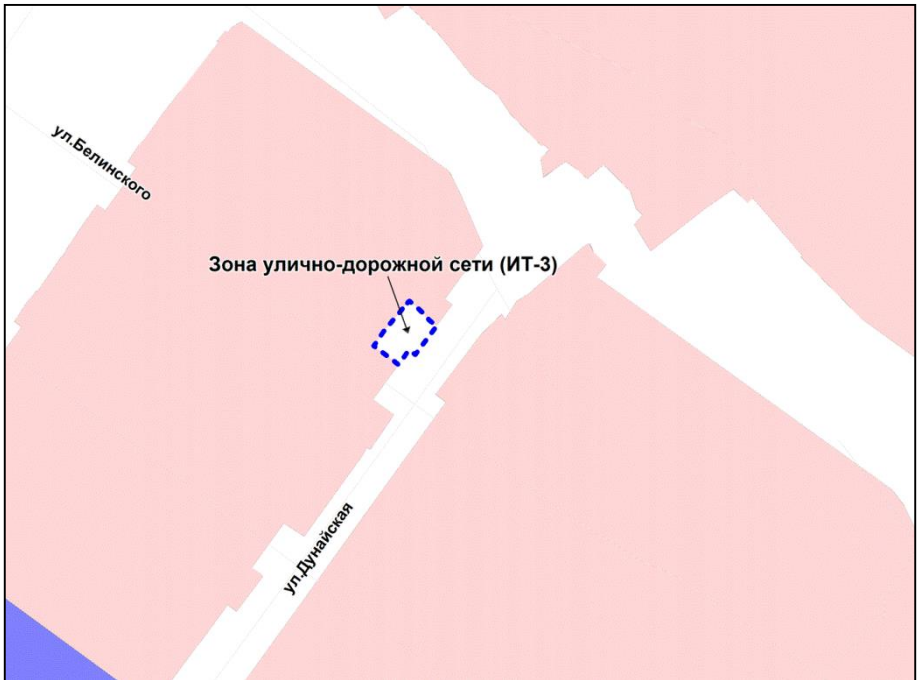


Масштаб 1 : 1250

---

Приложение 28  
к решению Совета депутатов  
города Новосибирска  
от 02.12.2015 № 94

Фрагмент карты градостроительного зонирования территории города Новосибирска

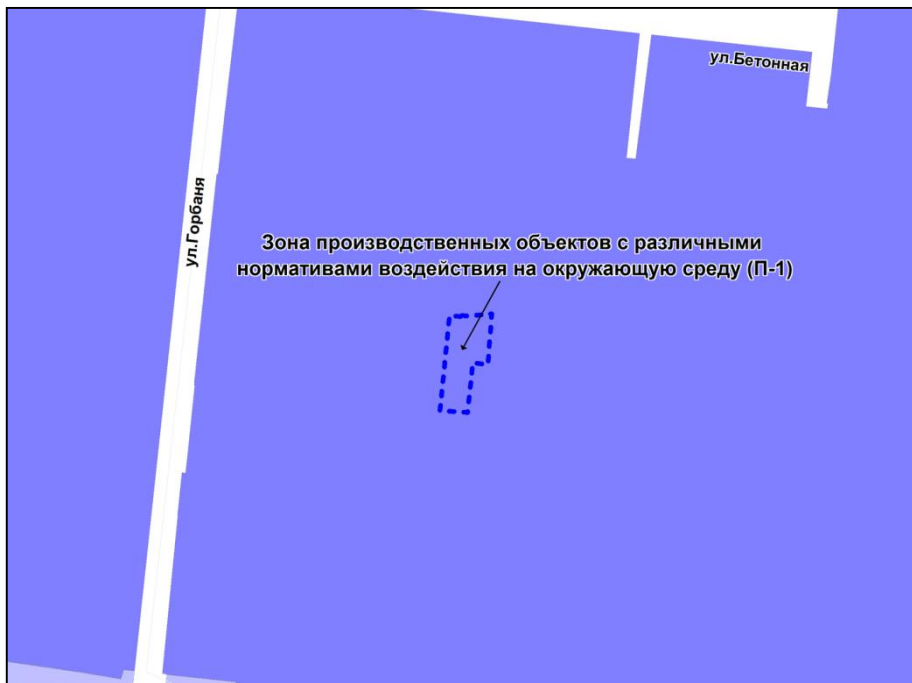


Масштаб 1 : 2500

---

Приложение 29  
к решению Совета депутатов  
города Новосибирска  
от 02.12.2015 № 94

Фрагмент карты градостроительного зонирования территории города Новосибирска



Масштаб 1 : 2500

---

Приложение 30  
к решению Совета депутатов  
города Новосибирска  
от 02.12.2015 № 94

Фрагмент карты градостроительного зонирования территории города Новосибирска

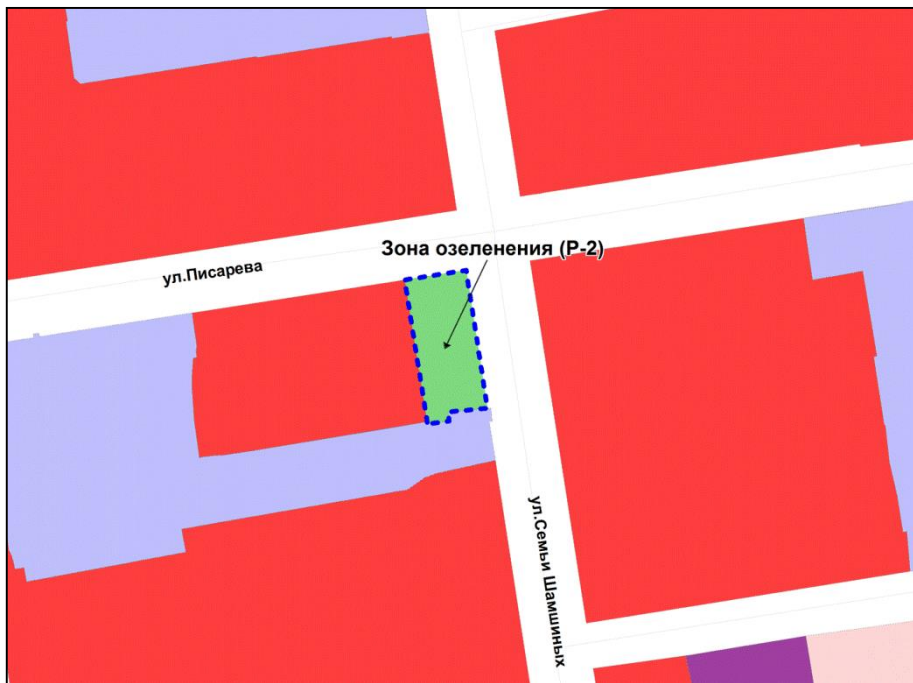


Масштаб 1 : 5000

---

Приложение 31  
к решению Совета депутатов  
города Новосибирска  
от 02.12.2015 № 94

Фрагмент карты градостроительного зонирования территории города Новосибирска




Масштаб 1 : 2500

---



Приложение 32  
к решению Совета депутатов  
города Новосибирска  
от 02.12.2015 № 94

Фрагмент карты градостроительного зонирования территории города Новосибирска

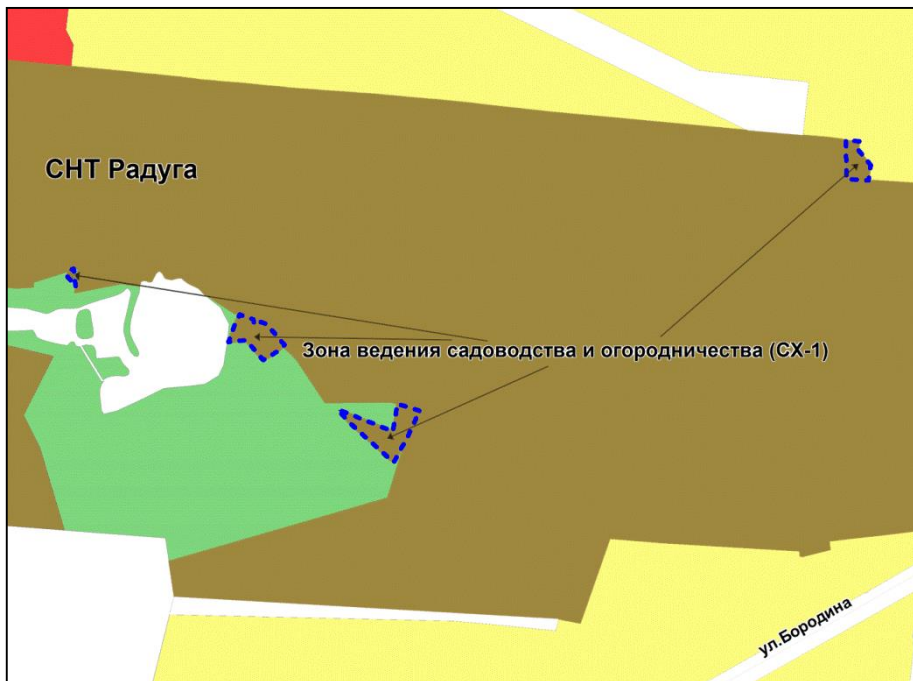


Масштаб 1 : 1250

---

Приложение 33  
к решению Совета депутатов  
города Новосибирска  
от 02.12.2015 № 94

Фрагмент карты градостроительного зонирования территории города Новосибирска

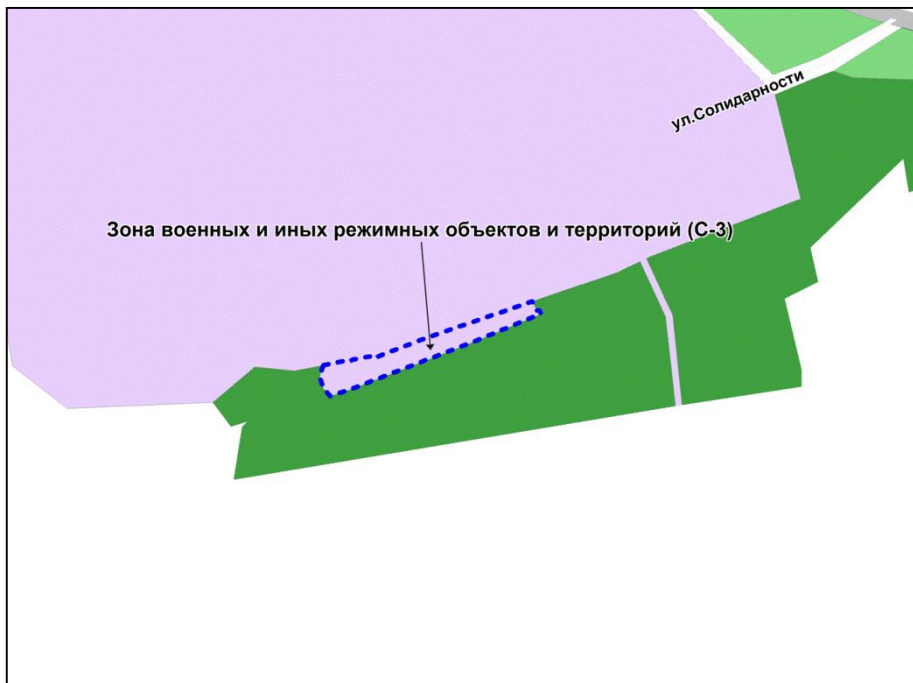


Масштаб 1 : 7000

---

Приложение 34  
к решению Совета депутатов  
города Новосибирска  
от 02.12.2015 № 94

Фрагмент карты градостроительного зонирования территории города Новосибирска



Масштаб 1 : 5000

---

Приложение 35  
к решению Совета депутатов  
города Новосибирска  
от 02.12.2015 № 94

Фрагмент карты градостроительного зонирования территории города Новосибирска

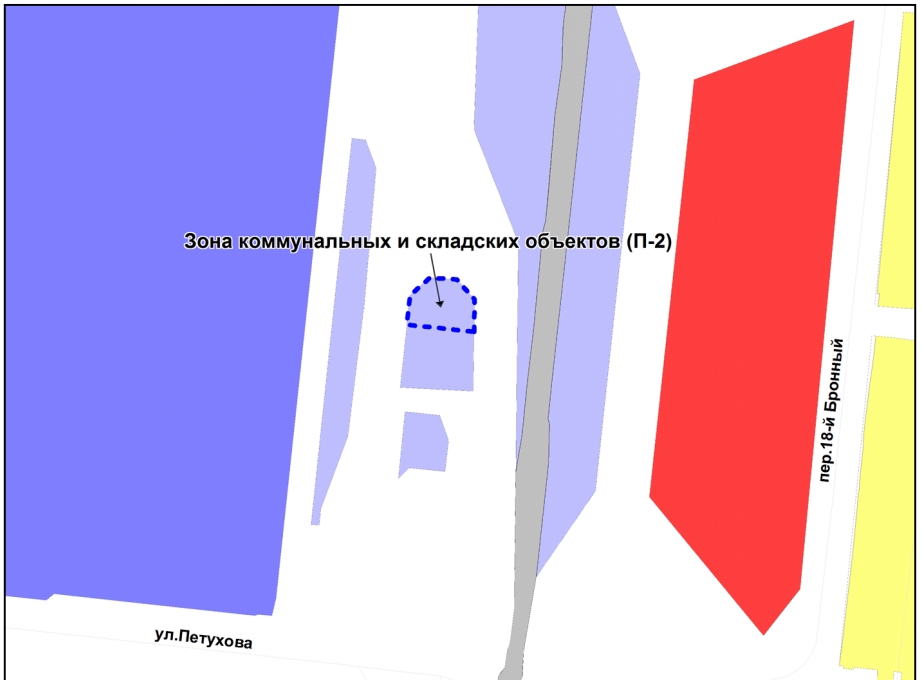


Масштаб 1 : 2500

---

Приложение 36  
к решению Совета депутатов  
города Новосибирска  
от 02.12.2015 № 94

Фрагмент карты градостроительного зонирования территории города Новосибирска

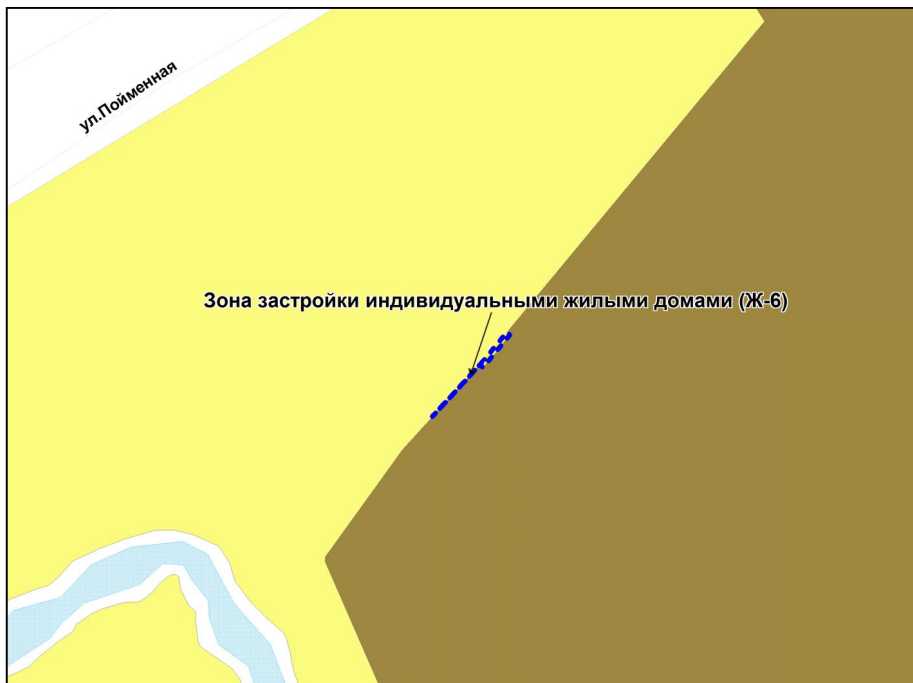


Масштаб 1 : 5000

---

Приложение 37  
к решению Совета депутатов  
города Новосибирска  
от 02.12.2015 № 94

Фрагмент карты градостроительного зонирования территории города Новосибирска

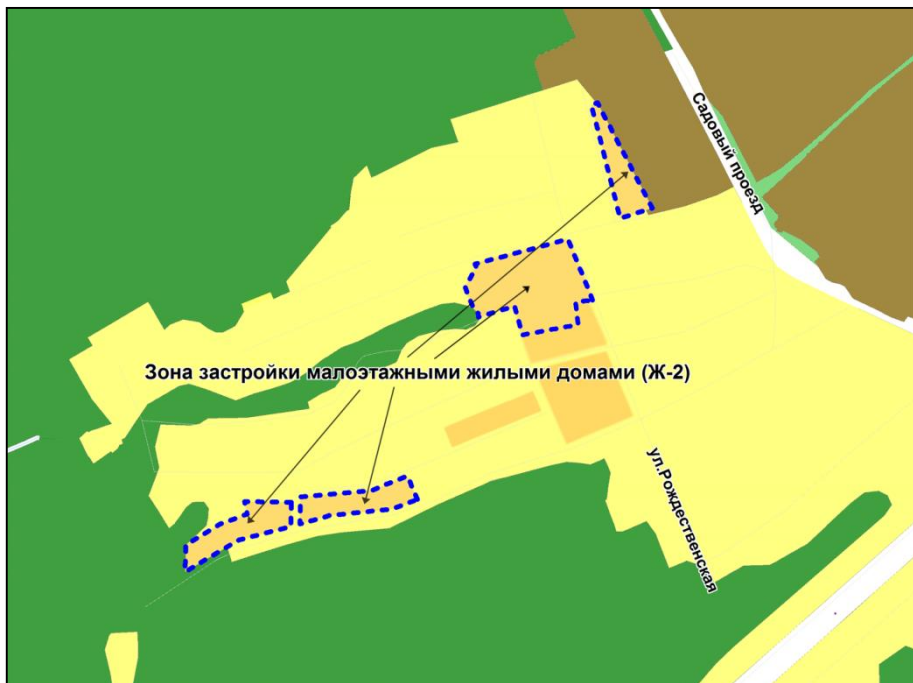


Масштаб 1 : 2500

---

Приложение 38  
к решению Совета депутатов  
города Новосибирска  
от 02.12.2015 № 94

Фрагмент карты градостроительного зонирования территории города Новосибирска

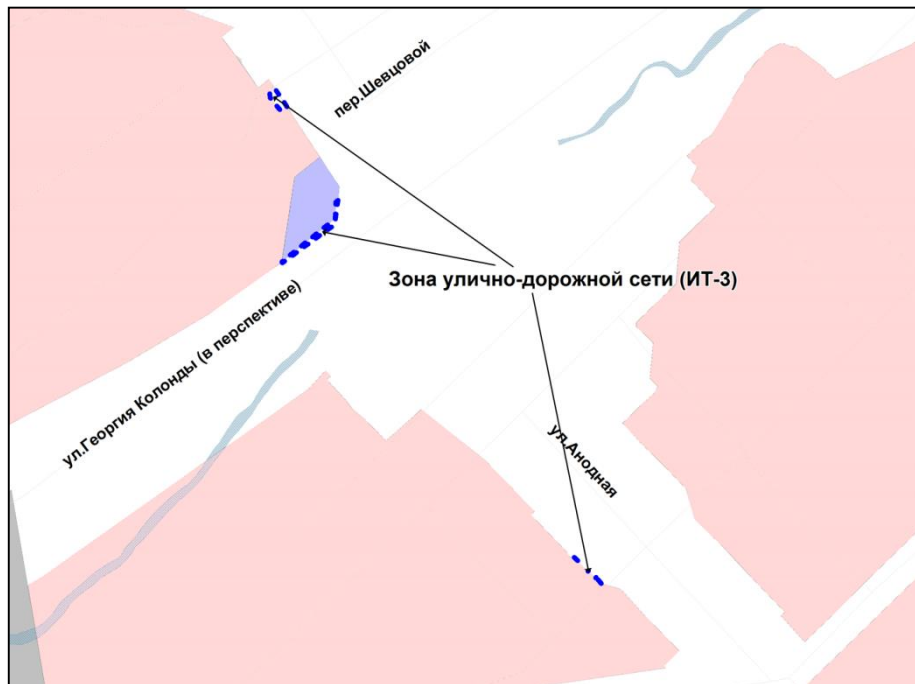


Масштаб 1 : 7000

---

Приложение 39  
к решению Совета депутатов  
города Новосибирска  
от 02.12.2015 № 94

Фрагмент карты градостроительного зонирования территории города Новосибирска

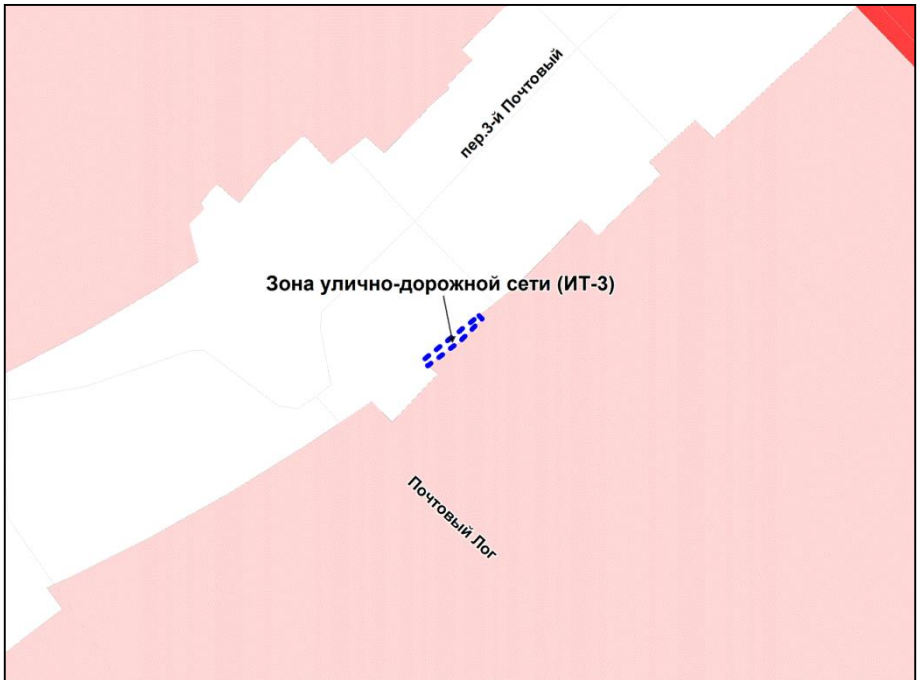


Масштаб 1 : 2500



Приложение 40  
к решению Совета депутатов  
города Новосибирска  
от 02.12.2015 № 94

Фрагмент карты градостроительного зонирования территории города Новосибирска



Масштаб 1 : 1250

---

Приложение 41  
к решению Совета депутатов  
города Новосибирска  
от 02.12.2015 № 94

Фрагмент карты градостроительного зонирования территории города Новосибирска

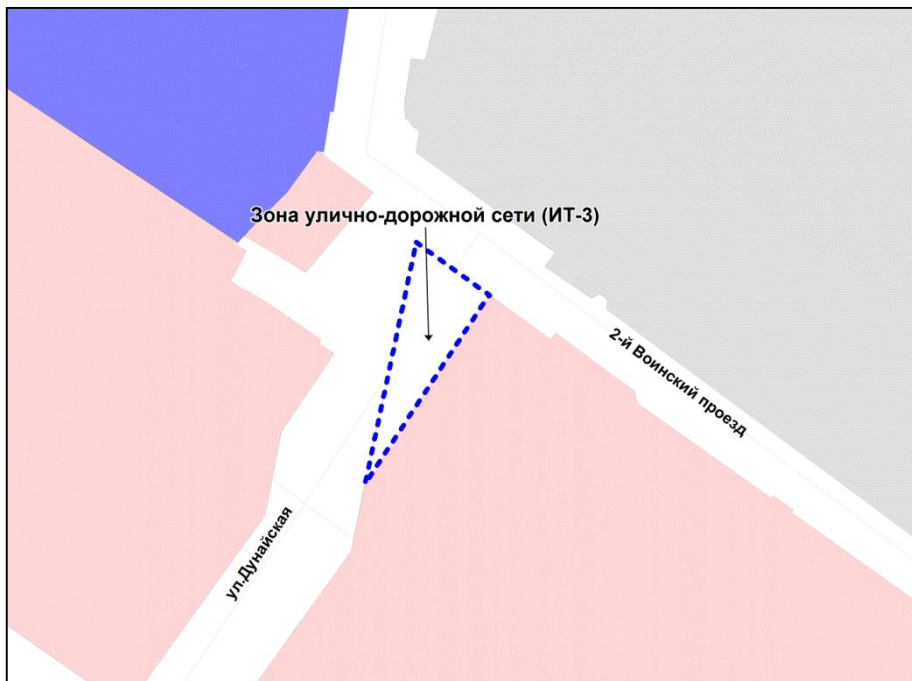


Масштаб 1 : 7000

---

Приложение 42  
к решению Совета депутатов  
города Новосибирска  
от 02.12.2015 № 94

Фрагмент карты градостроительного зонирования территории города Новосибирска

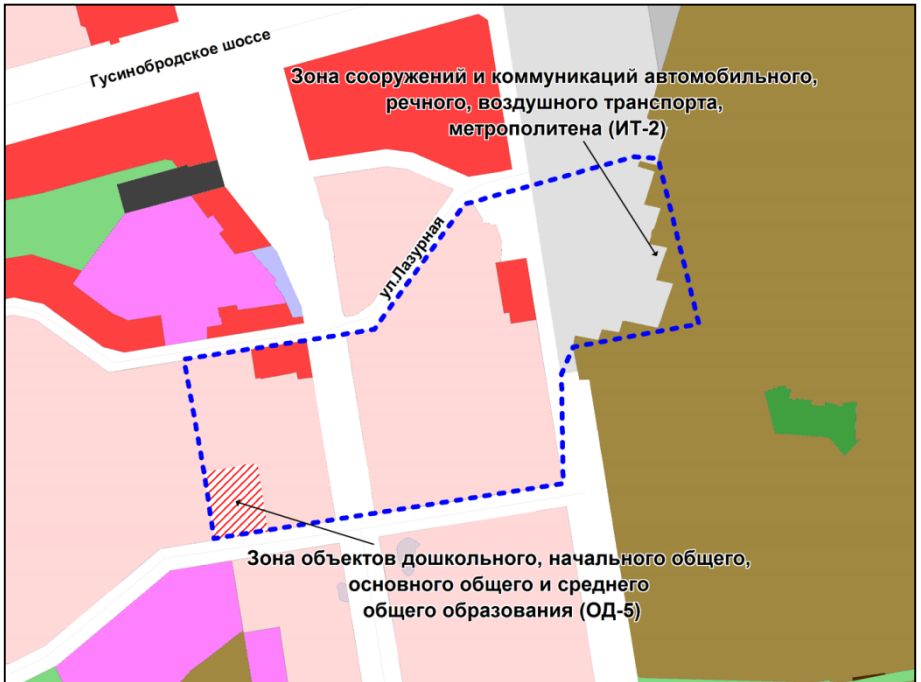


Масштаб 1 : 5000

---

Приложение 43  
к решению Совета депутатов  
города Новосибирска  
от 02.12.2015 № 94

Фрагмент карты градостроительного зонирования территории города Новосибирска

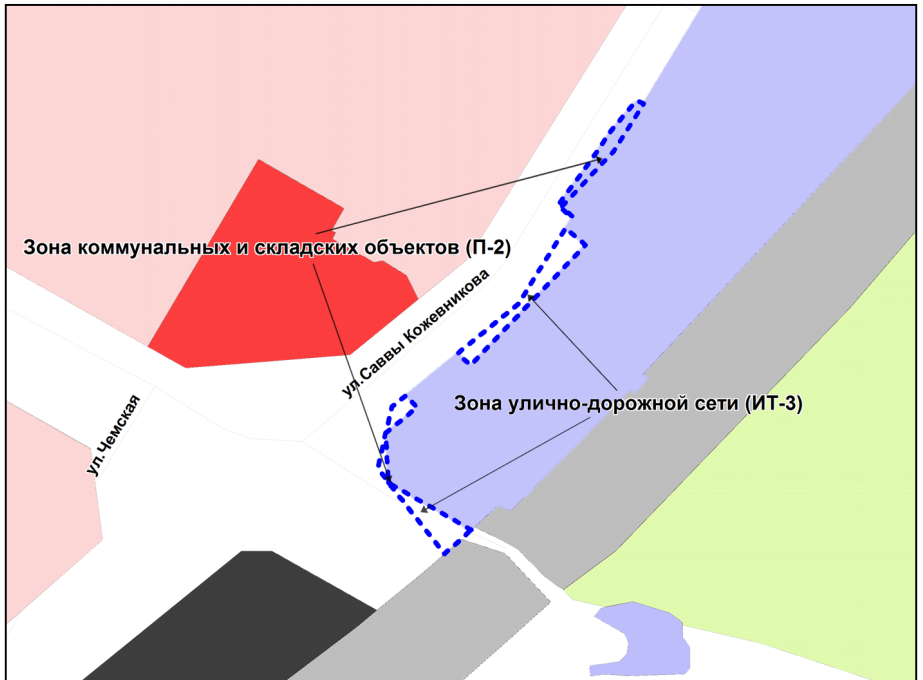


Масштаб 1 : 15000

---

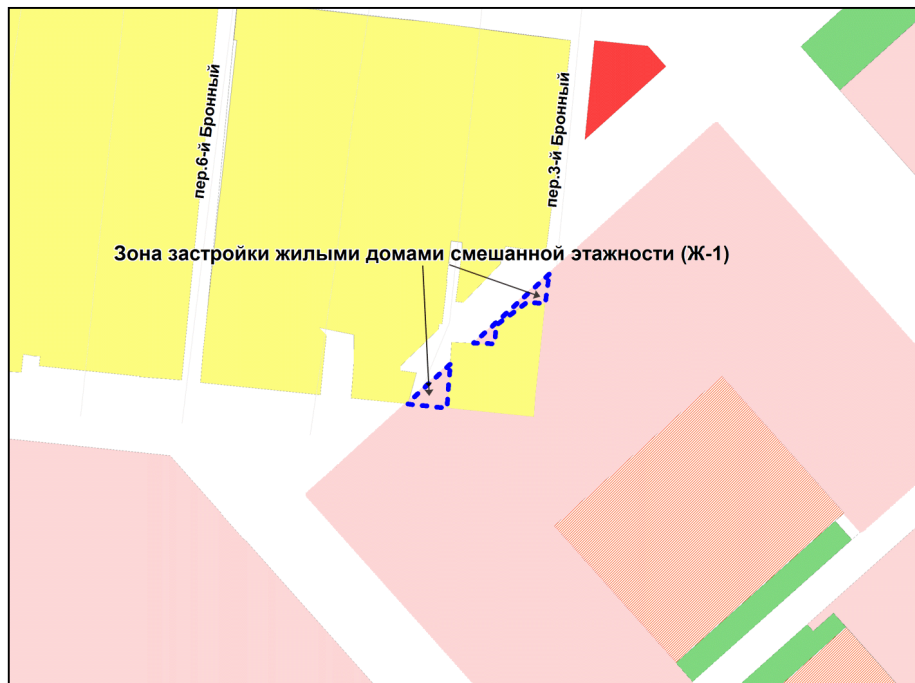
Приложение 44  
к решению Совета депутатов  
города Новосибирска  
от 02.12.2015 № 94

Фрагмент карты градостроительного зонирования территории города Новосибирска



Приложение 45  
к решению Совета депутатов  
города Новосибирска  
от 02.12.2015 № 94

Фрагмент карты градостроительного зонирования территории города Новосибирска

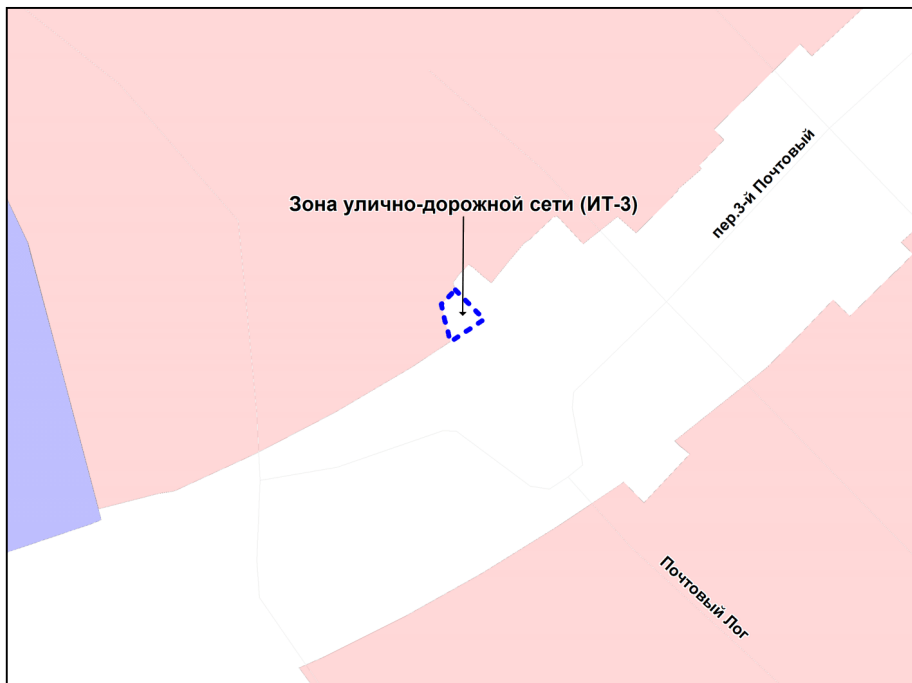


Масштаб 1 : 10000

---

Приложение 46  
к решению Совета депутатов  
города Новосибирска  
от 02.12.2015 № 94

Фрагмент карты градостроительного зонирования территории города Новосибирска

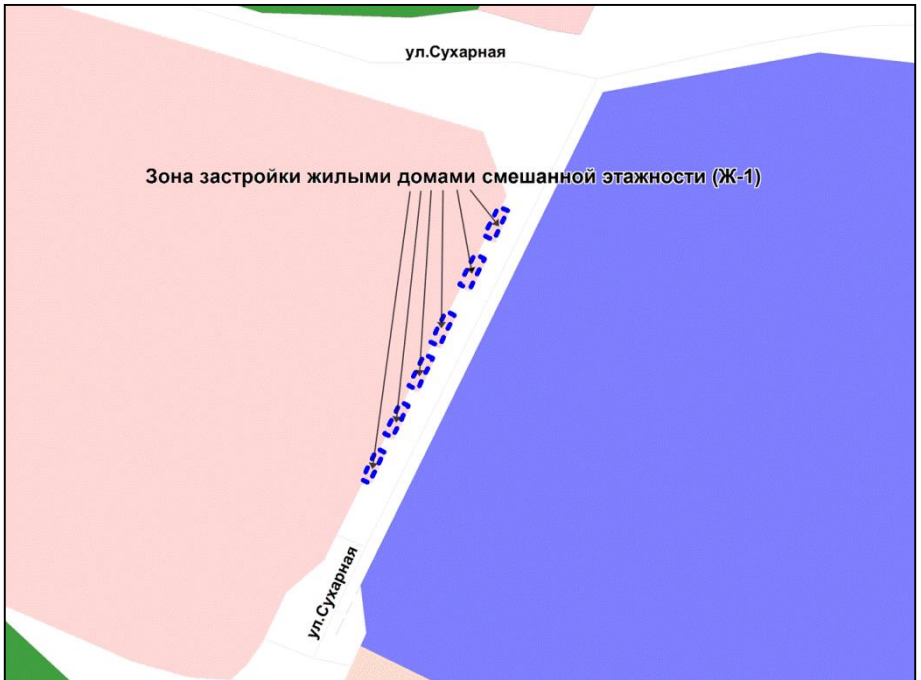


Масштаб 1 : 5000

---

Приложение 47  
к решению Совета депутатов  
города Новосибирска  
от 02.12.2015 № 94

Фрагмент карты градостроительного зонирования территории города Новосибирска



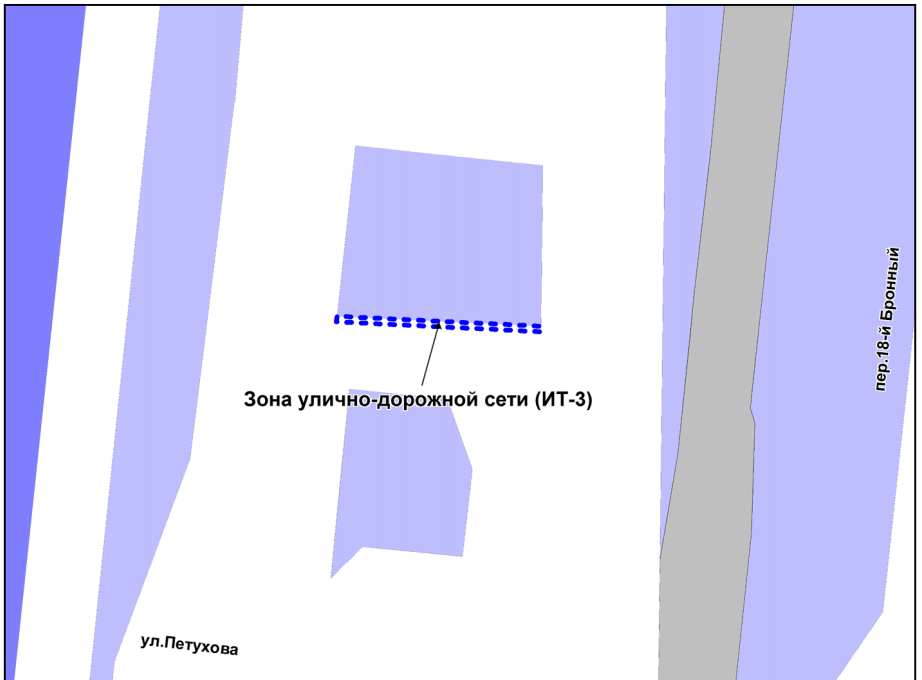
Масштаб 1 : 7000

---



Приложение 48  
к решению Совета депутатов  
города Новосибирска  
от 02.12.2015 № 94

Фрагмент карты градостроительного зонирования территории города Новосибирска

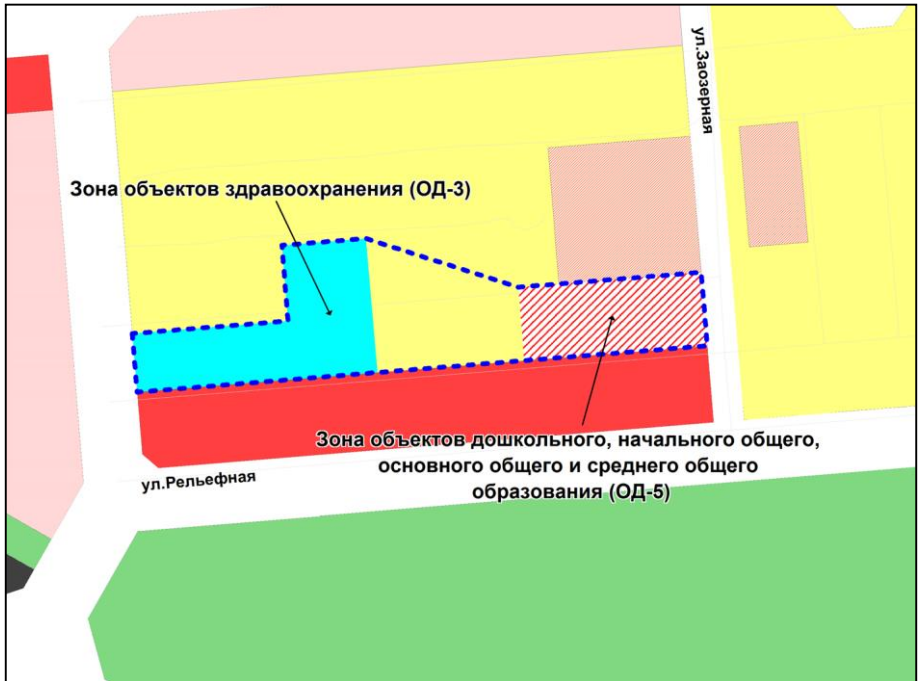


Масштаб 1 : 2500

---

Приложение 49  
к решению Совета депутатов  
города Новосибирска  
от 02.12.2015 № 94

Фрагмент карты градостроительного зонирования территории города Новосибирска



Масштаб 1 : 15000

---

Приложение 50  
к решению Совета депутатов  
города Новосибирска  
от 02.12.2015 № 94

Фрагмент карты градостроительного зонирования территории города Новосибирска




Масштаб 1 : 2500

---

Приложение 51  
к решению Совета депутатов  
города Новосибирска  
от 02.12.2015 № 94

Фрагмент карты градостроительного зонирования территории города Новосибирска

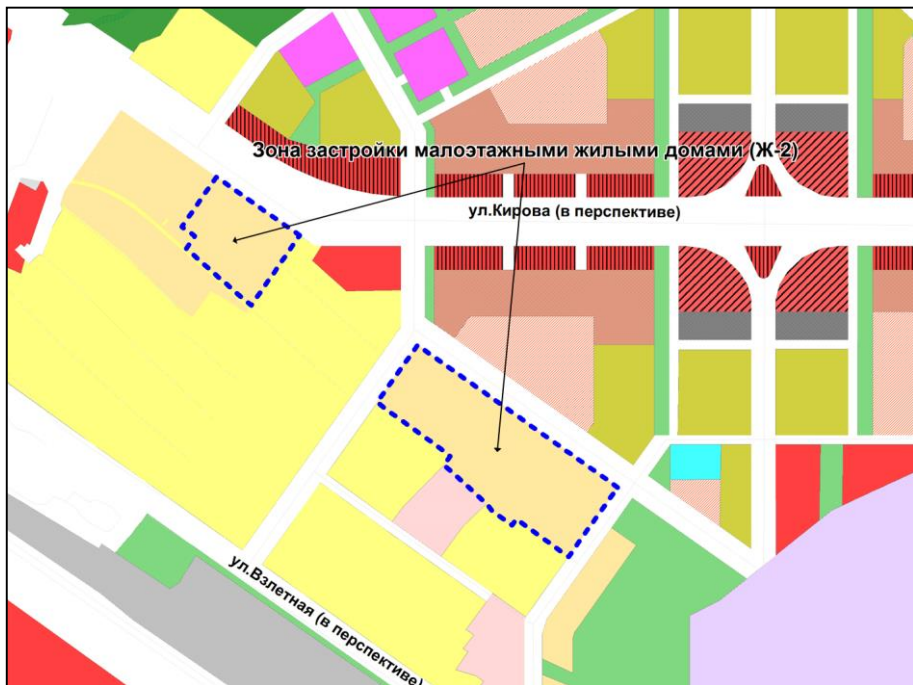


Масштаб 1 : 2500

---

Приложение 52  
к решению Совета депутатов  
города Новосибирска  
от 02.12.2015 № 94

Фрагмент карты градостроительного зонирования территории города Новосибирска



Масштаб 1 : 12500

---

Приложение 53  
к решению Совета депутатов  
города Новосибирска  
от 02.12.2015 № 94

Фрагмент карты градостроительного зонирования территории города Новосибирска




Масштаб 1 : 5000

---

Приложение 54  
к решению Совета депутатов  
города Новосибирска  
от 02.12.2015 № 94

Фрагмент карты градостроительного зонирования территории города Новосибирска

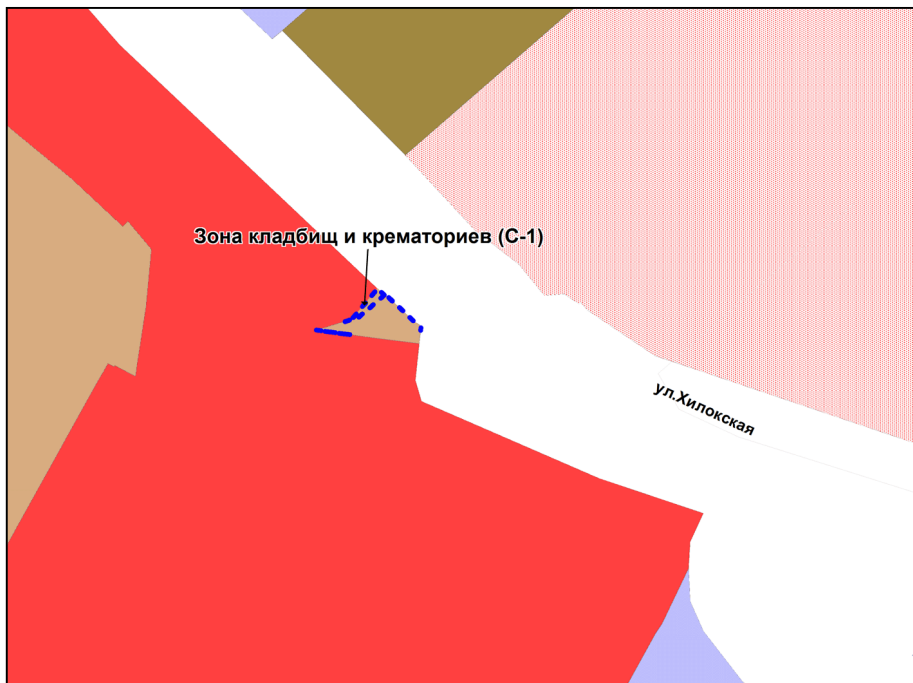


Масштаб 1 : 2500

---

Приложение 55  
к решению Совета депутатов  
города Новосибирска  
от 02.12.2015 № 94

Фрагмент карты градостроительного зонирования территории города Новосибирска



Масштаб 1 : 2500

---



Приложение 56  
к решению Совета депутатов  
города Новосибирска  
от 02.12.2015 № 94

Фрагмент карты градостроительного зонирования территории города Новосибирска

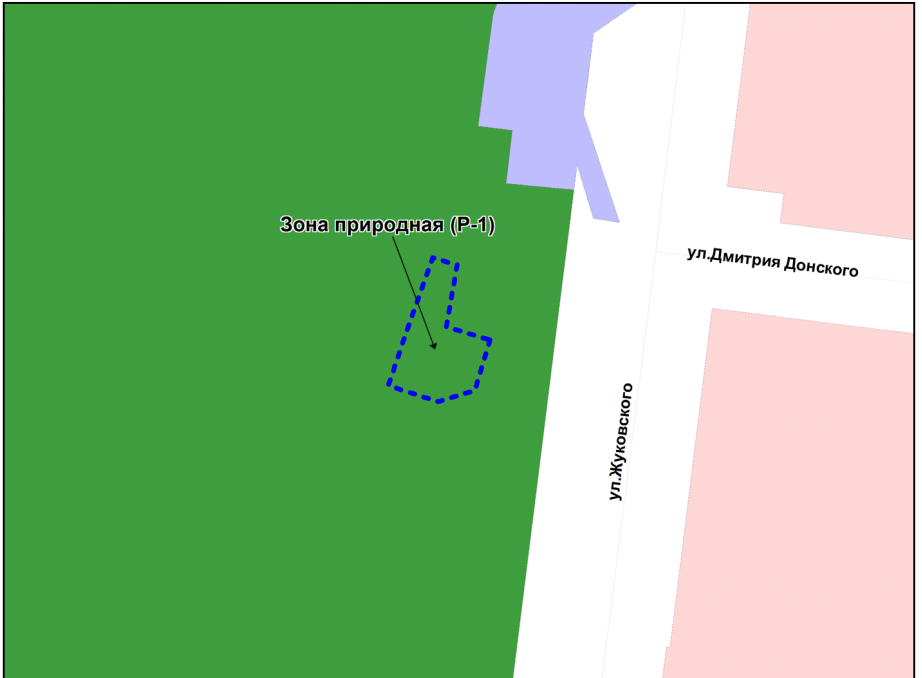


Масштаб 1 : 5000

---

Приложение 57  
к решению Совета депутатов  
города Новосибирска  
от 02.12.2015 № 94

Фрагмент карты градостроительного зонирования территории города Новосибирска

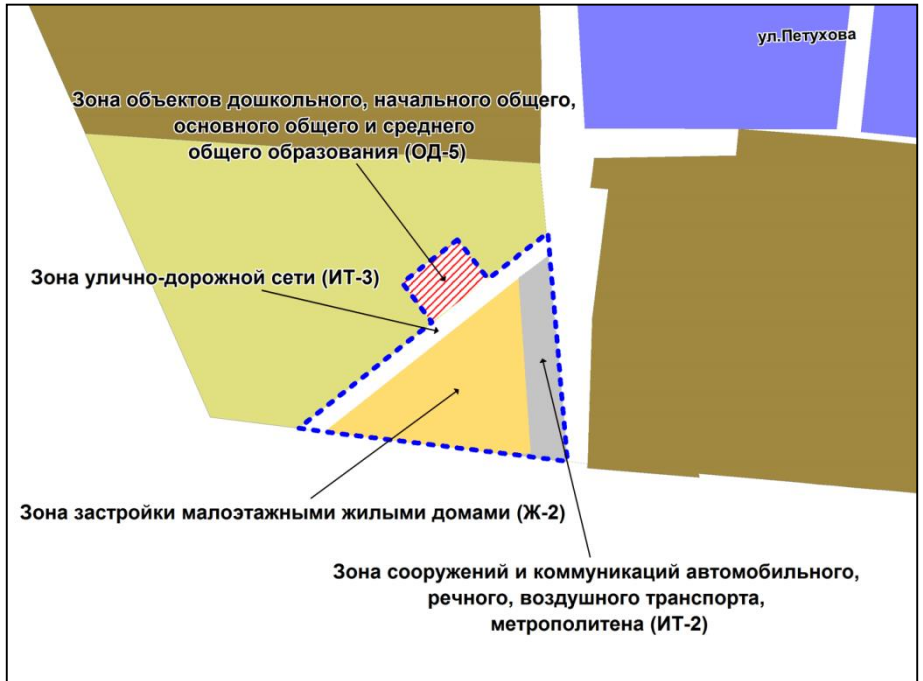


Масштаб 1 : 5000

---

Приложение 58  
к решению Совета депутатов  
города Новосибирска  
от 02.12.2015 № 94

Фрагмент карты градостроительного зонирования территории города Новосибирска



Масштаб 1 : 7000

Приложение 59  
к решению Совета депутатов  
города Новосибирска  
от 02.12.2015 № 94

Фрагмент карты градостроительного зонирования территории города Новосибирска




Масштаб 1 : 15000

---

Приложение 60  
к решению Совета депутатов  
города Новосибирска  
от 02.12.2015 № 94

Фрагмент карты градостроительного зонирования территории города Новосибирска



Масштаб 1 : 2500

---

Приложение 61  
к решению Совета депутатов  
города Новосибирска  
от 02.12.2015 № 94

Фрагмент карты градостроительного зонирования территории города Новосибирска



Масштаб 1 : 2500

---

Приложение 62  
к решению Совета депутатов  
города Новосибирска  
от 02.12.2015 № 94

Фрагмент карты градостроительного зонирования территории города Новосибирска



Масштаб 1 : 5000

---

Приложение 63  
к решению Совета депутатов  
города Новосибирска  
от 02.12.2015 № 94

Фрагмент карты градостроительного зонирования территории города Новосибирска



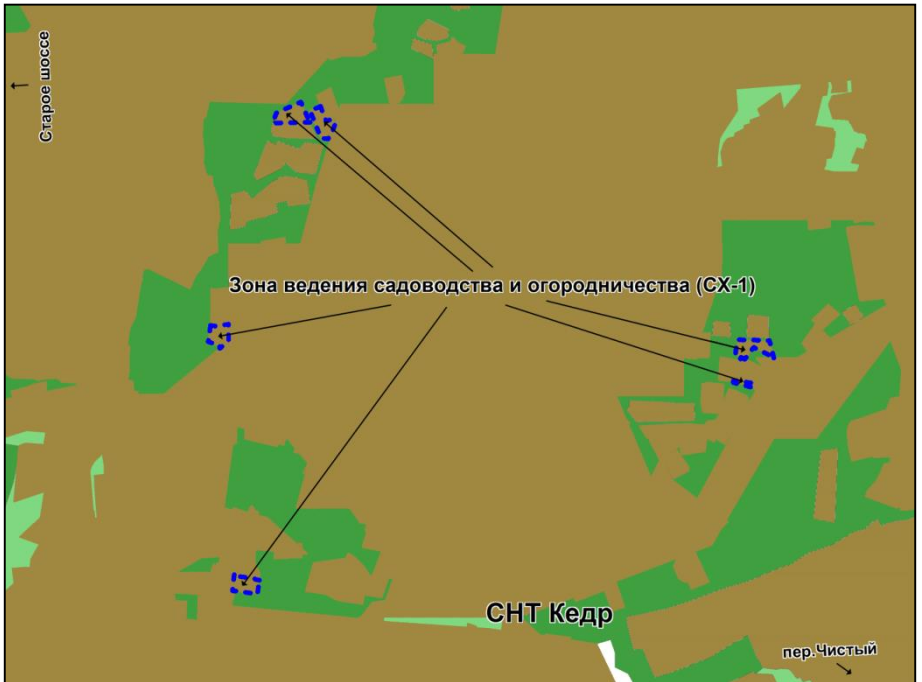
Масштаб 1 : 10000

---



Приложение 64  
к решению Совета депутатов  
города Новосибирска  
от 02.12.2015 № 94

Фрагмент карты градостроительного зонирования территории города Новосибирска

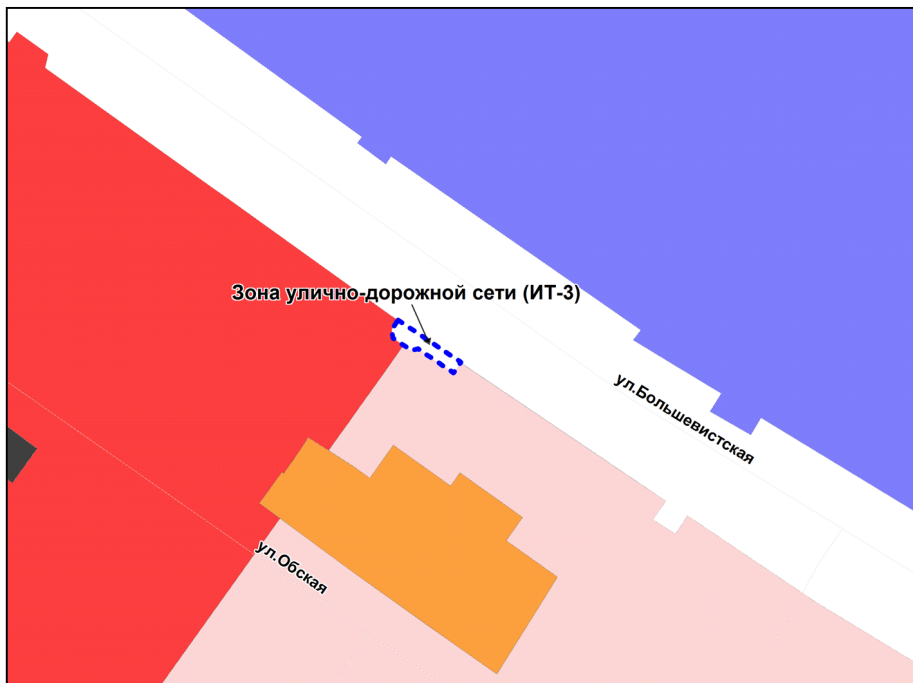


Масштаб 1 : 10000

---

Приложение 65  
к решению Совета депутатов  
города Новосибирска  
от 02.12.2015 № 94

Фрагмент карты градостроительного зонирования территории города Новосибирска

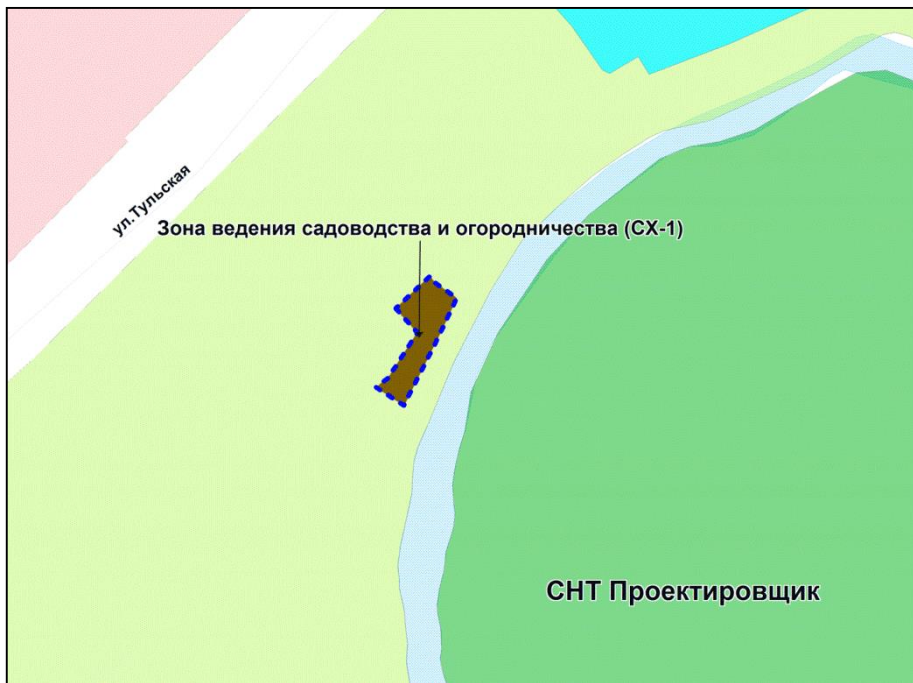


Масштаб 1 : 2500

---

Приложение 66  
к решению Совета депутатов  
города Новосибирска  
от 02.12.2015 № 94

Фрагмент карты градостроительного зонирования территории города Новосибирска



Масштаб 1 : 1250

---

Приложение 67  
к решению Совета депутатов  
города Новосибирска  
от 02.12.2015 № 94

Фрагмент карты градостроительного зонирования территории города Новосибирска

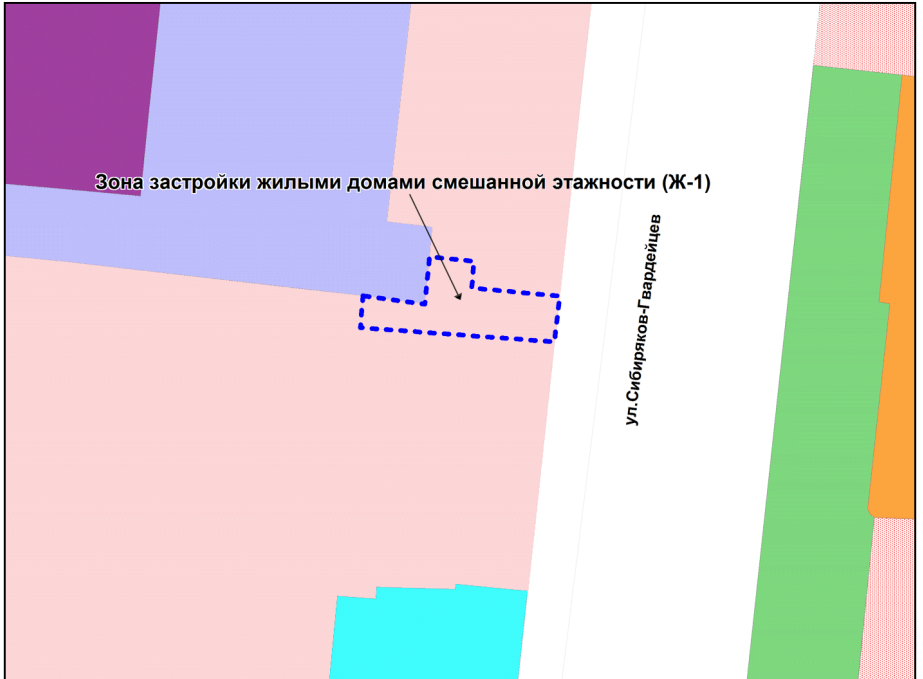


Масштаб 1 : 2500

---

Приложение 68  
к решению Совета депутатов  
города Новосибирска  
от 02.12.2015 № 94

Фрагмент карты градостроительного зонирования территории города Новосибирска



Масштаб 1 : 2500

---

Приложение 69  
к решению Совета депутатов  
города Новосибирска  
от 02.12.2015 № 94

Фрагмент карты градостроительного зонирования территории города Новосибирска

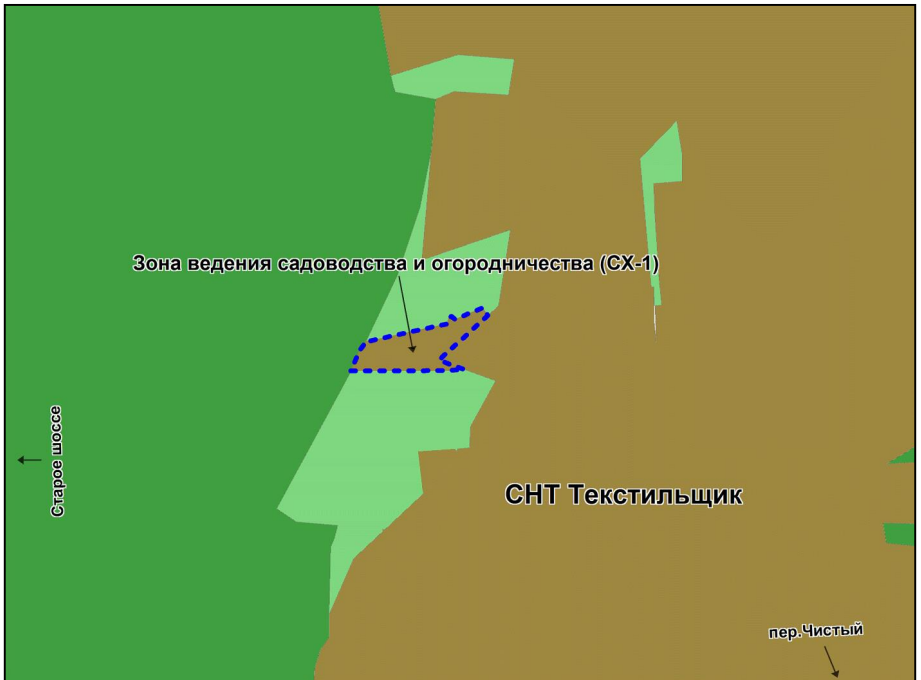


Масштаб 1 : 1250

---

Приложение 70  
к решению Совета депутатов  
города Новосибирска  
от 02.12.2015 № 94

Фрагмент карты градостроительного зонирования территории города Новосибирска



Масштаб 1 : 2500

---

Приложение 71  
к решению Совета депутатов  
города Новосибирска  
от 02.12.2015 № 94

Фрагмент карты градостроительного зонирования территории города Новосибирска



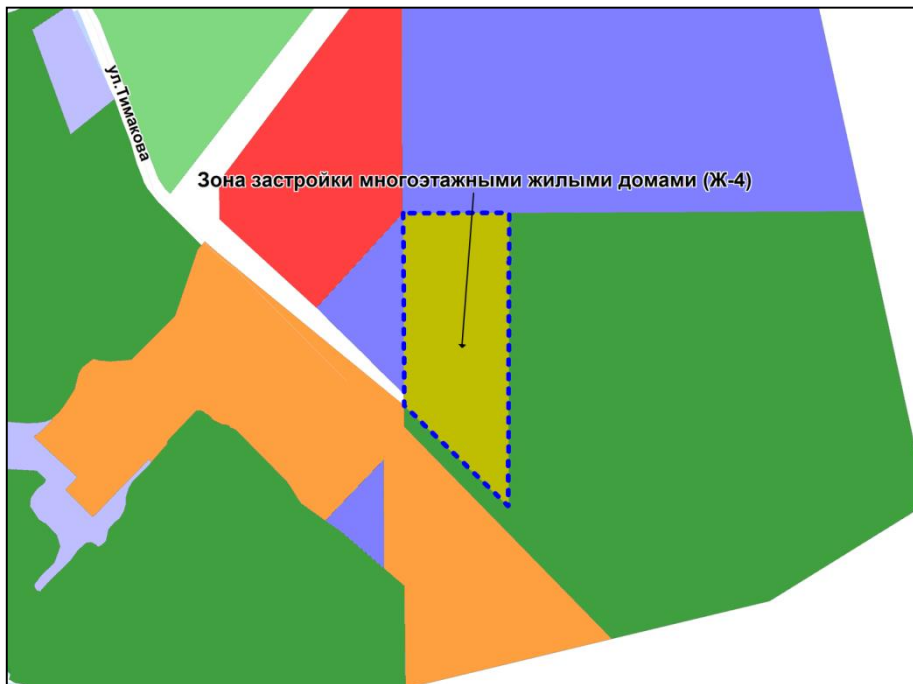
Масштаб 1 : 30000

---



Приложение 72  
к решению Совета депутатов  
города Новосибирска  
от 02.12.2015 № 94

Фрагмент карты градостроительного зонирования территории города Новосибирска

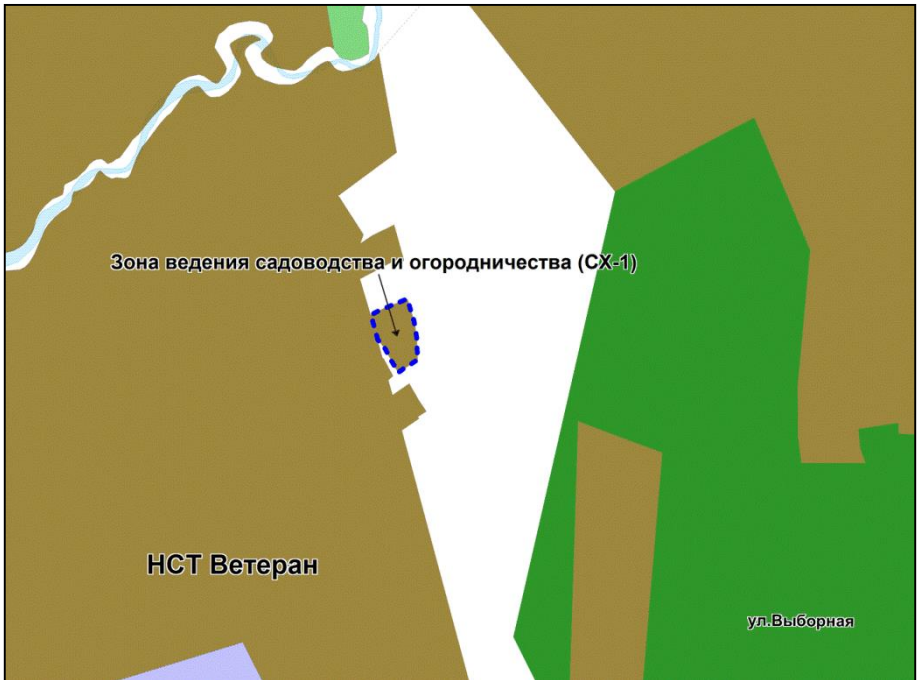


Масштаб 1 : 15000

---

Приложение 73  
к решению Совета депутатов  
города Новосибирска  
от 02.12.2015 № 94

Фрагмент карты градостроительного зонирования территории города Новосибирска



Масштаб 1 : 5000

---

Приложение 74  
к решению Совета депутатов  
города Новосибирска  
от 02.12.2015 № 94

Фрагмент карты градостроительного зонирования территории города Новосибирска

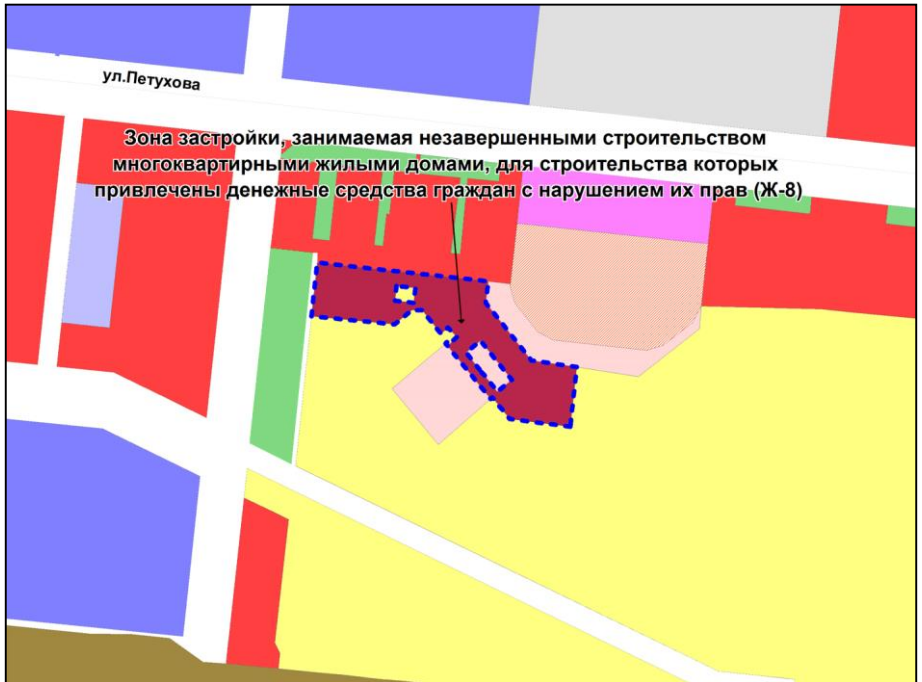


Масштаб 1 : 2500

---

Приложение 75  
к решению Совета депутатов  
города Новосибирска  
от 02.12.2015 № 94

Фрагмент карты градостроительного зонирования территории города Новосибирска

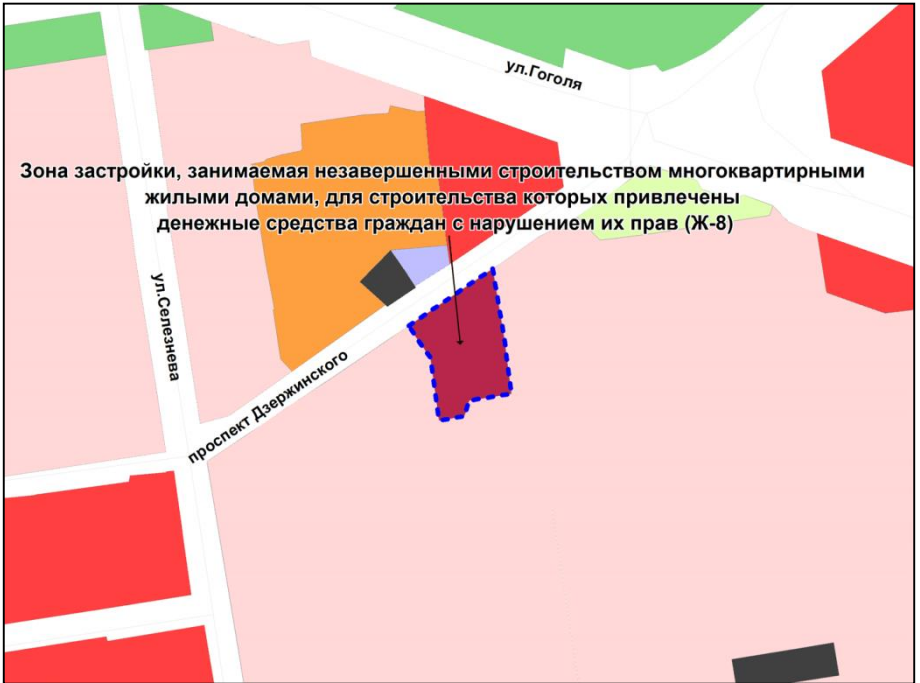


Масштаб 1 : 10000

---

Приложение 76  
к решению Совета депутатов  
города Новосибирска  
от 02.12.2015 № 94

Фрагмент карты градостроительного зонирования территории города Новосибирска

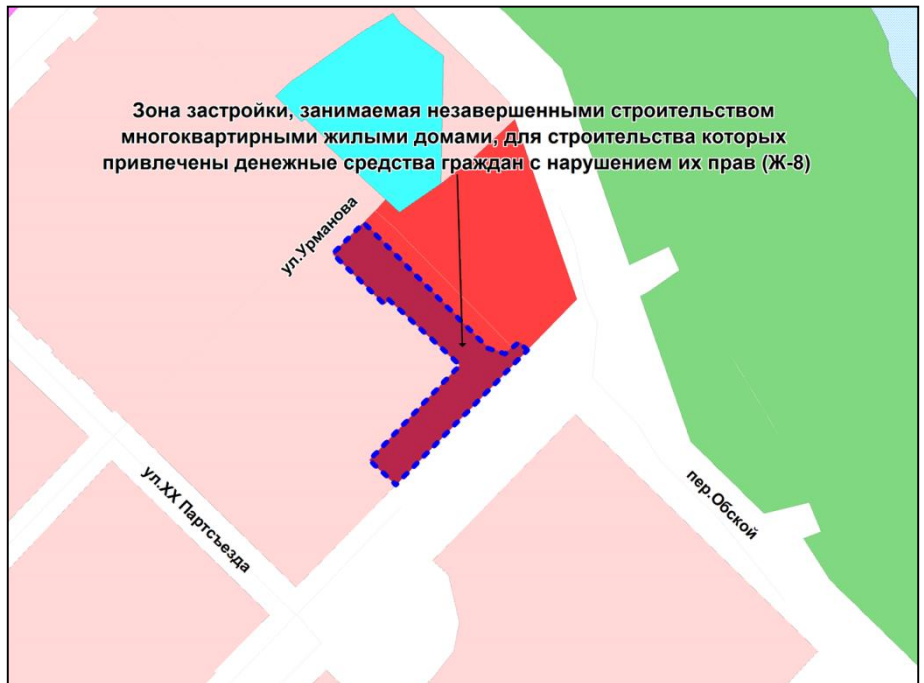


Масштаб 1 : 5000

---

Приложение 77  
к решению Совета депутатов  
города Новосибирска  
от 02.12.2015 № 94

Фрагмент карты градостроительного зонирования территории города Новосибирска

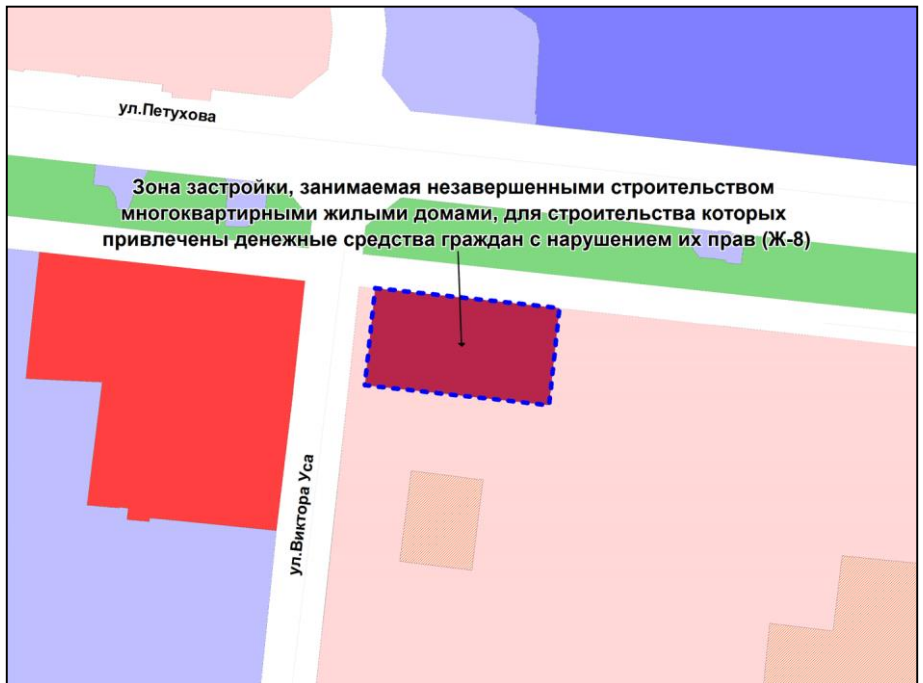


Масштаб 1 : 5000

---

Приложение 78  
к решению Совета депутатов  
города Новосибирска  
от 02.12.2015 № 94

Фрагмент карты градостроительного зонирования территории города Новосибирска



Масштаб 1 : 7000

---

Приложение 79  
к решению Совета депутатов  
города Новосибирска  
от 02.12.2015 № 94

Фрагмент карты градостроительного зонирования территории города Новосибирска



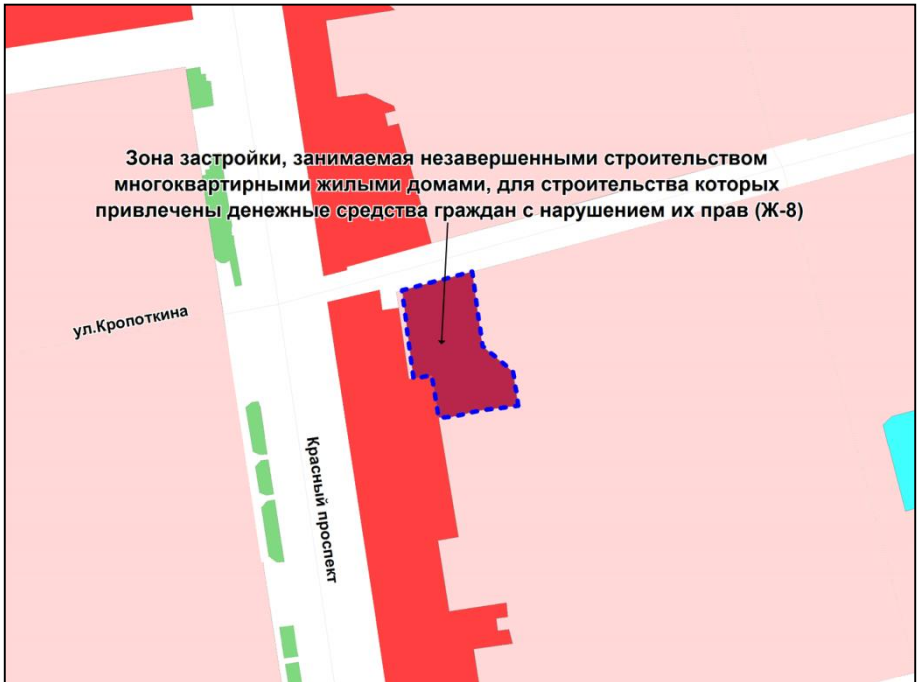
Масштаб 1 : 5000

---



Приложение 80  
к решению Совета депутатов  
города Новосибирска  
от 02.12.2015 № 94

Фрагмент карты градостроительного зонирования территории города Новосибирска

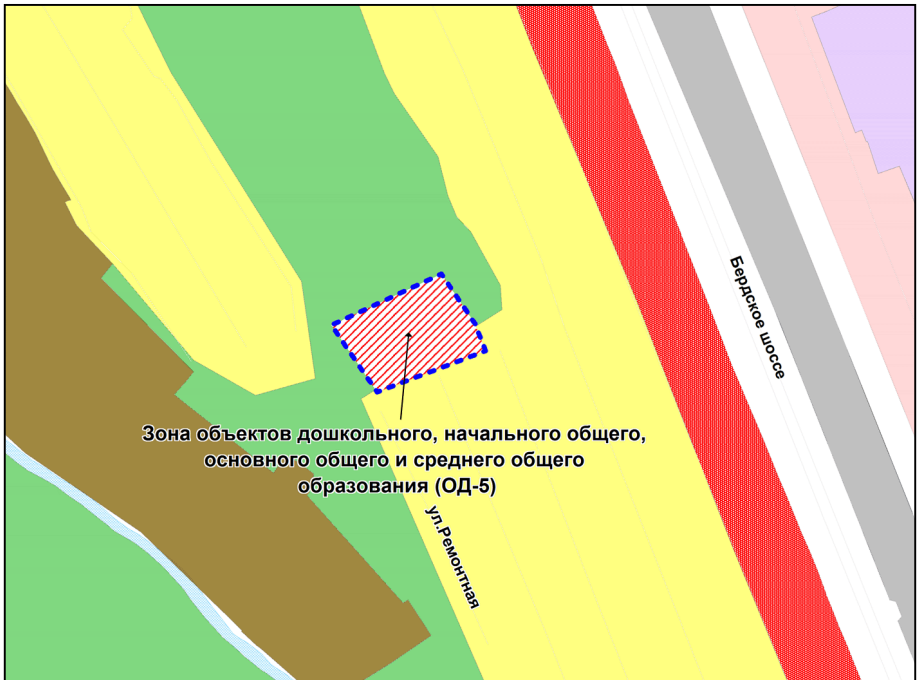


Масштаб 1 : 5000

---

Приложение 81  
к решению Совета депутатов  
города Новосибирска  
от 02.12.2015 № 94

Фрагмент карты градостроительного зонирования территории города Новосибирска

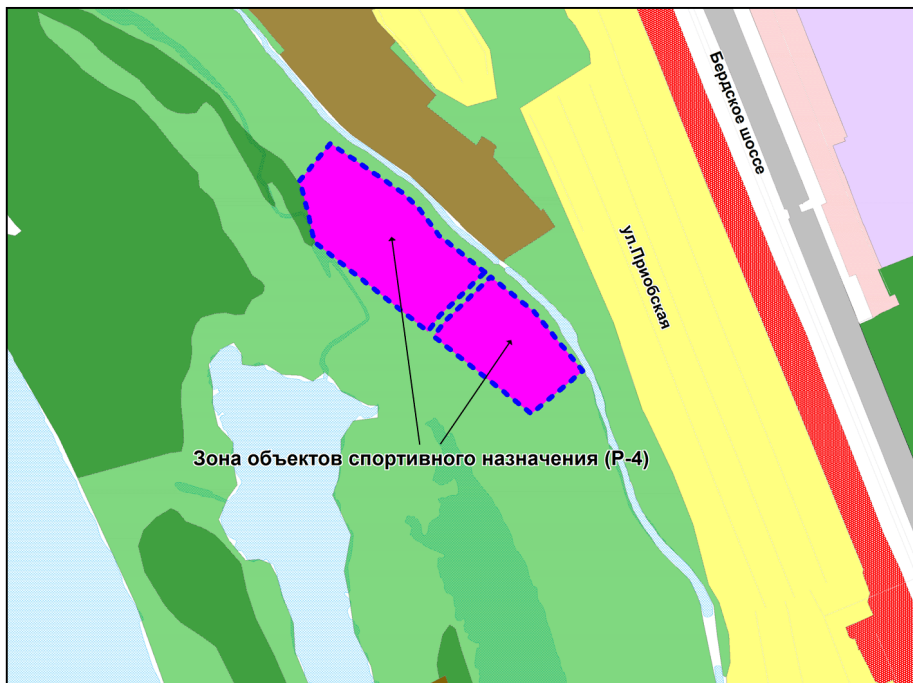


Масштаб 1 : 2500

---

Приложение 82  
к решению Совета депутатов  
города Новосибирска  
от 02.12.2015 № 94

Фрагмент карты градостроительного зонирования территории города Новосибирска



Масштаб 1 : 7000

---

Приложение 83  
к решению Совета депутатов  
города Новосибирска  
от 02.12.2015 № 94

Фрагмент карты градостроительного зонирования территории города Новосибирска

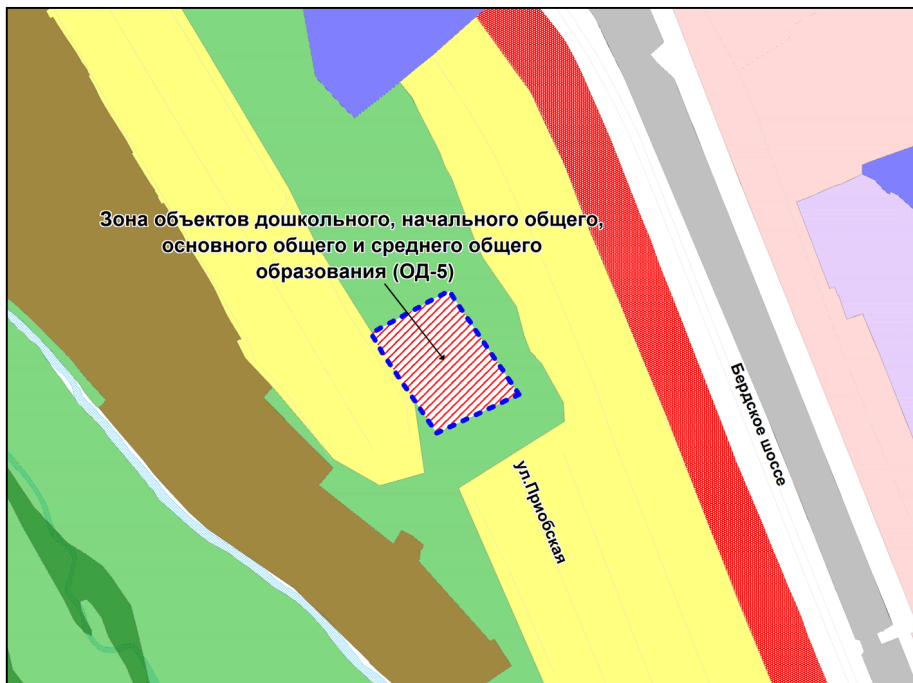


Масштаб 1 : 5000

---

Приложение 84  
к решению Совета депутатов  
города Новосибирска  
от 02.12.2015 № 94

Фрагмент карты градостроительного зонирования территории города Новосибирска



Масштаб 1 : 2500

Приложение 85  
к решению Совета депутатов  
города Новосибирска  
от 02.12.2015 № 94

Фрагмент карты градостроительного зонирования территории города Новосибирска

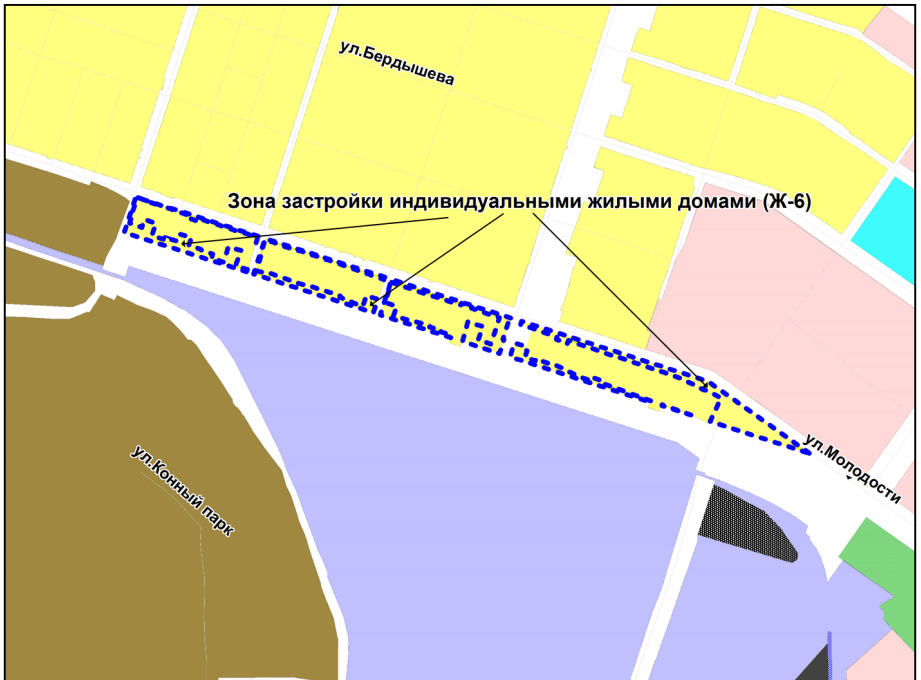


Масштаб 1 : 5000

---

Приложение 86  
к решению Совета депутатов  
города Новосибирска  
от 02.12.2015 № 94

Фрагмент карты градостроительного зонирования территории города Новосибирска



Масштаб 1 : 5000

---

Приложение 87  
к решению Совета депутатов  
города Новосибирска  
от 02.12.2015 № 94

Фрагмент карты градостроительного зонирования территории города Новосибирска



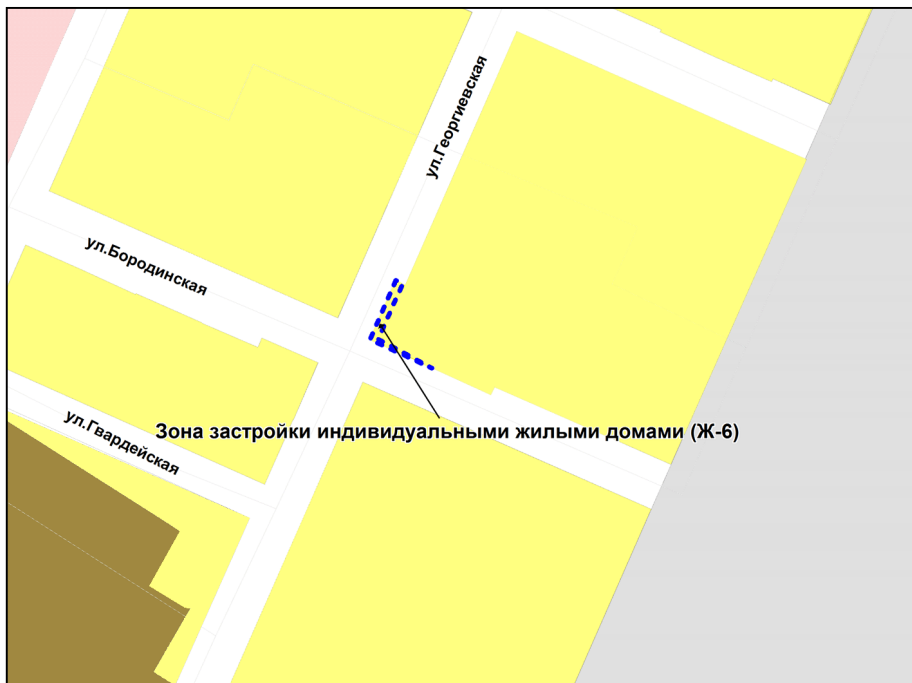
Масштаб 1 : 10000

---



Приложение 88  
к решению Совета депутатов  
города Новосибирска  
от 02.12.2015 № 94

Фрагмент карты градостроительного зонирования территории города Новосибирска

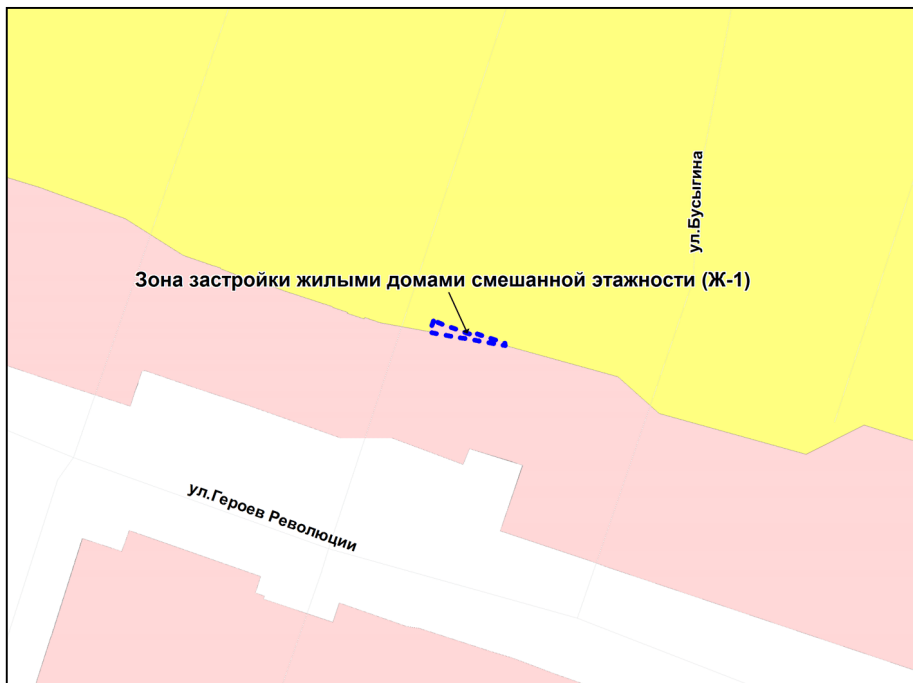


Масштаб 1 : 7000

---

Приложение 89  
к решению Совета депутатов  
города Новосибирска  
от 02.12.2015 № 94

Фрагмент карты градостроительного зонирования территории города Новосибирска

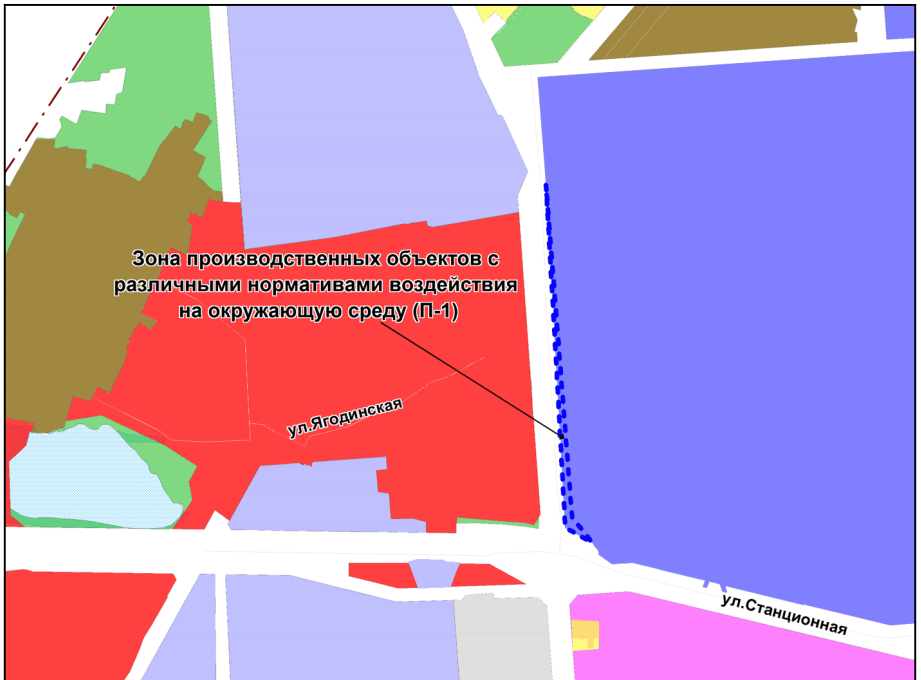


Масштаб 1 : 7000

---

Приложение 90  
к решению Совета депутатов  
города Новосибирска  
от 02.12.2015 № 94

Фрагмент карты градостроительного зонирования территории города Новосибирска

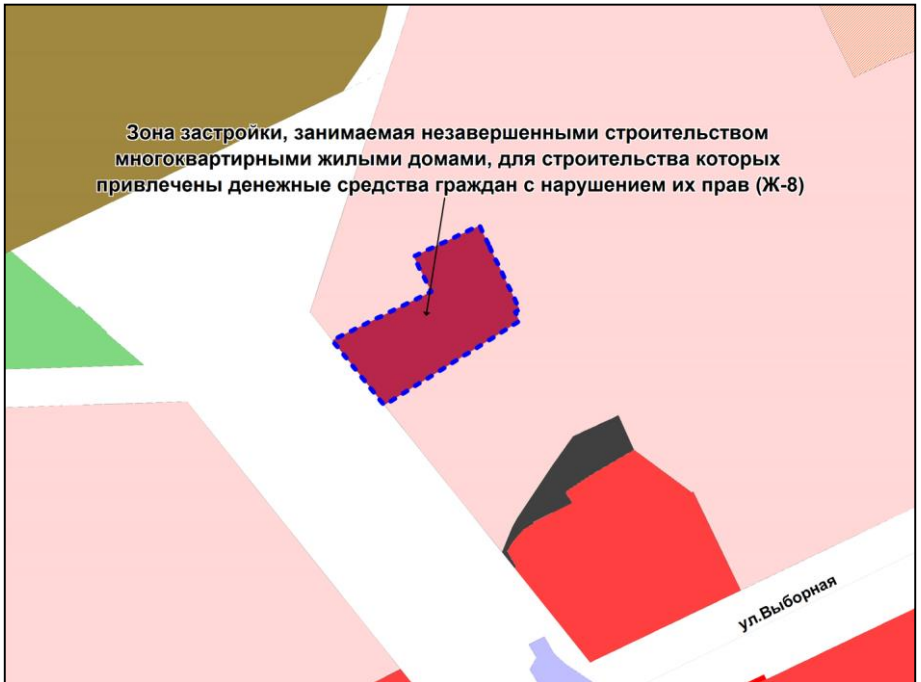


Масштаб 1 : 15000

---

Приложение 91  
к решению Совета депутатов  
города Новосибирска  
от 02.12.2015 № 94

Фрагмент карты градостроительного зонирования территории города Новосибирска

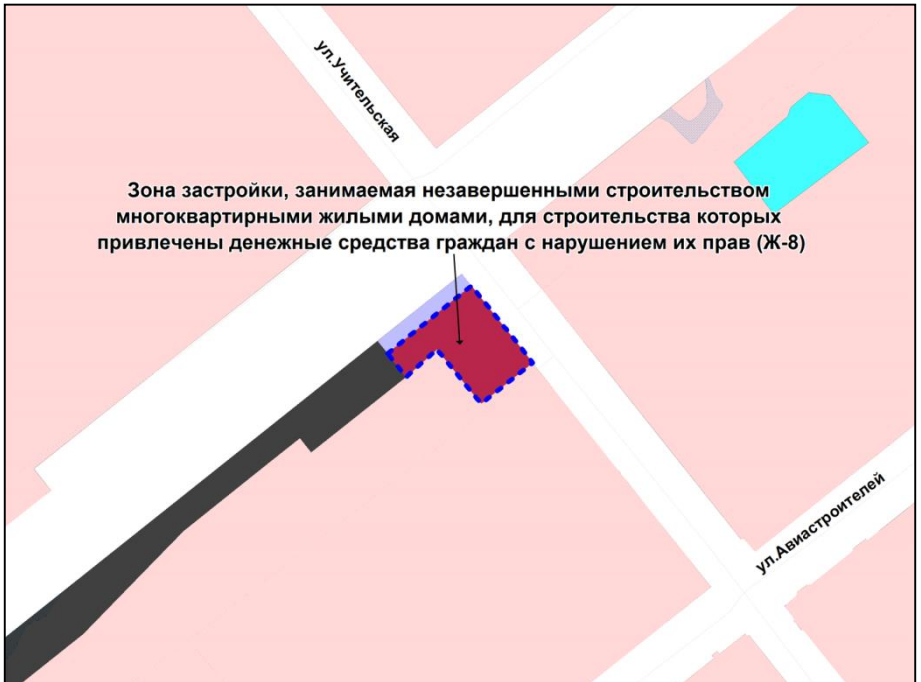


Масштаб 1 : 5000

---

Приложение 92  
к решению Совета депутатов  
города Новосибирска  
от 02.12.2015 № 94

Фрагмент карты градостроительного зонирования территории города Новосибирска

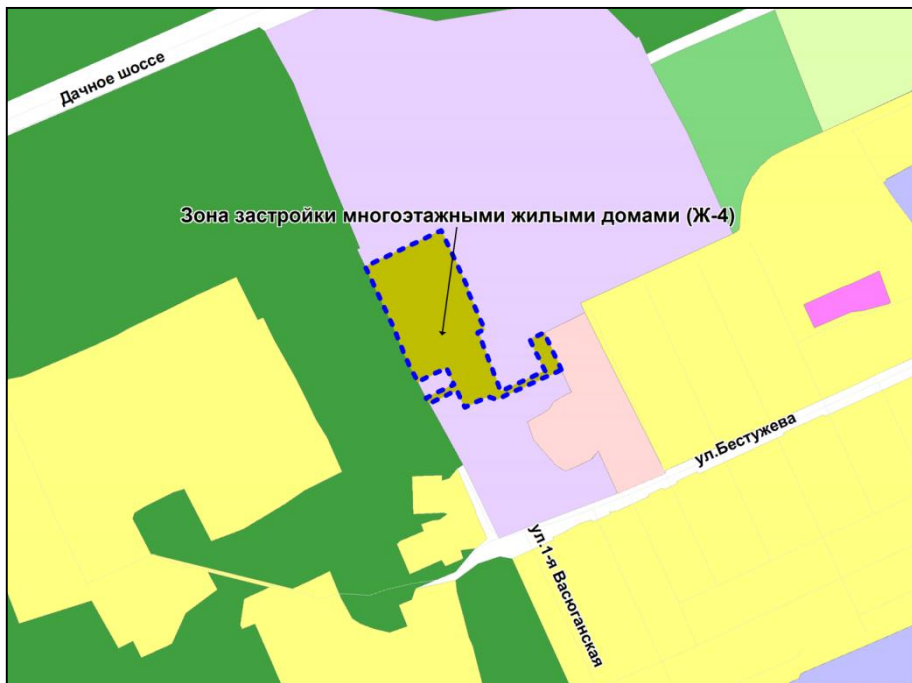


Масштаб 1 : 2500

---

Приложение 93  
к решению Совета депутатов  
города Новосибирска  
от 02.12.2015 № 94

Фрагмент карты градостроительного зонирования территории города Новосибирска

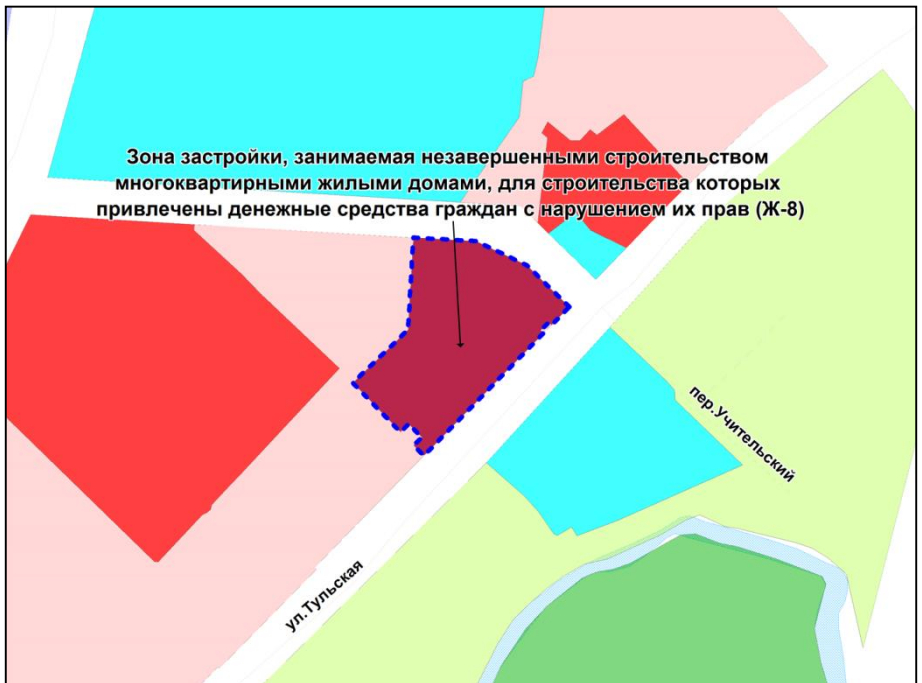


Масштаб 1 : 10000

---

Приложение 94  
к решению Совета депутатов  
города Новосибирска  
от 02.12.2015 № 94

Фрагмент карты градостроительного зонирования территории города Новосибирска

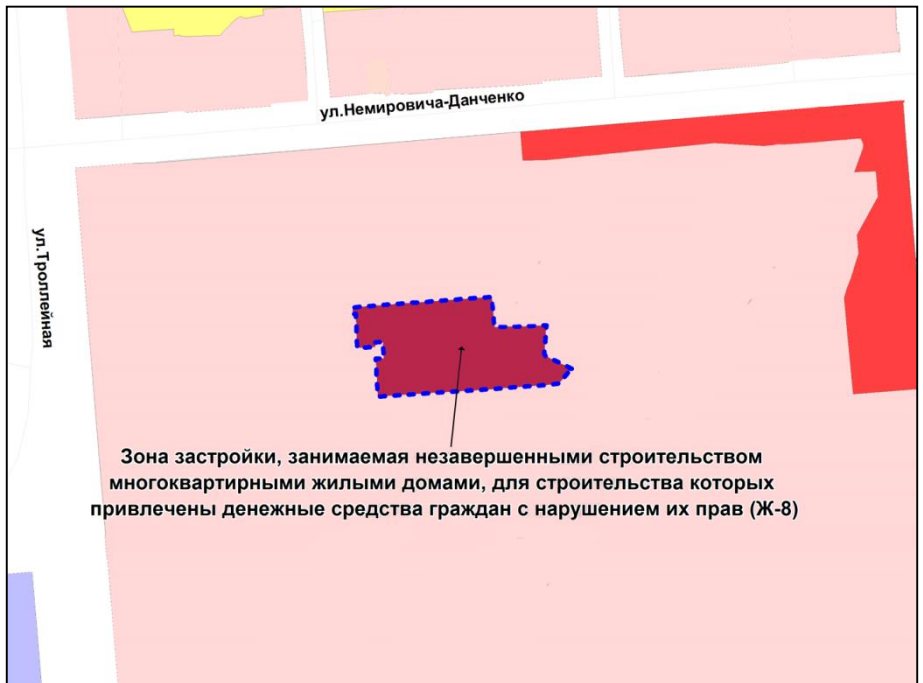


Масштаб 1 : 5000

---

Приложение 95  
к решению Совета депутатов  
города Новосибирска  
от 02.12.2015 № 94

Фрагмент карты градостроительного зонирования территории города Новосибирска



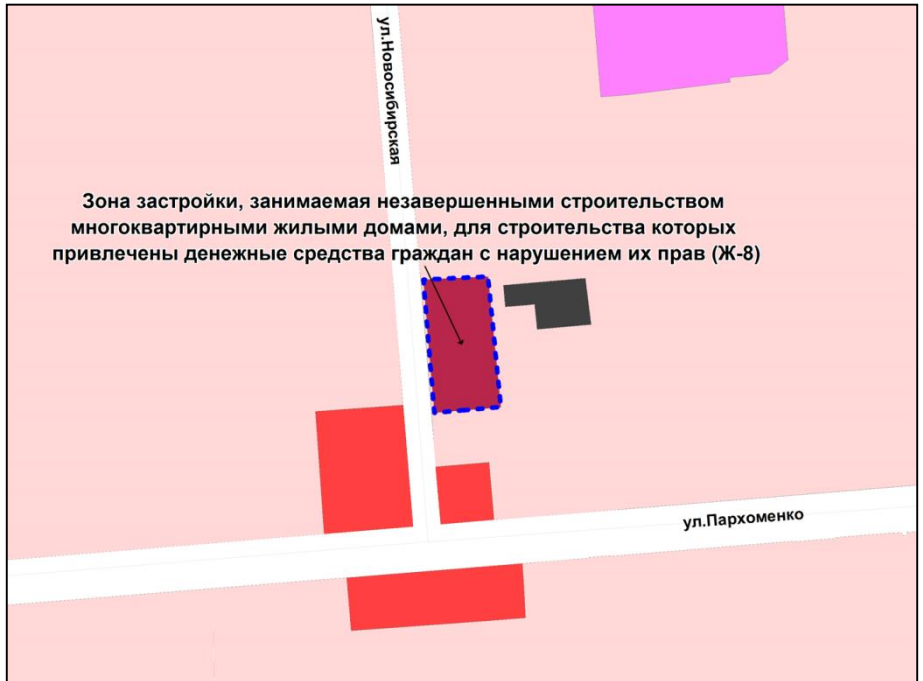
Масштаб 1 : 7000

---



Приложение 96  
к решению Совета депутатов  
города Новосибирска  
от 02.12.2015 № 94

Фрагмент карты градостроительного зонирования территории города Новосибирска

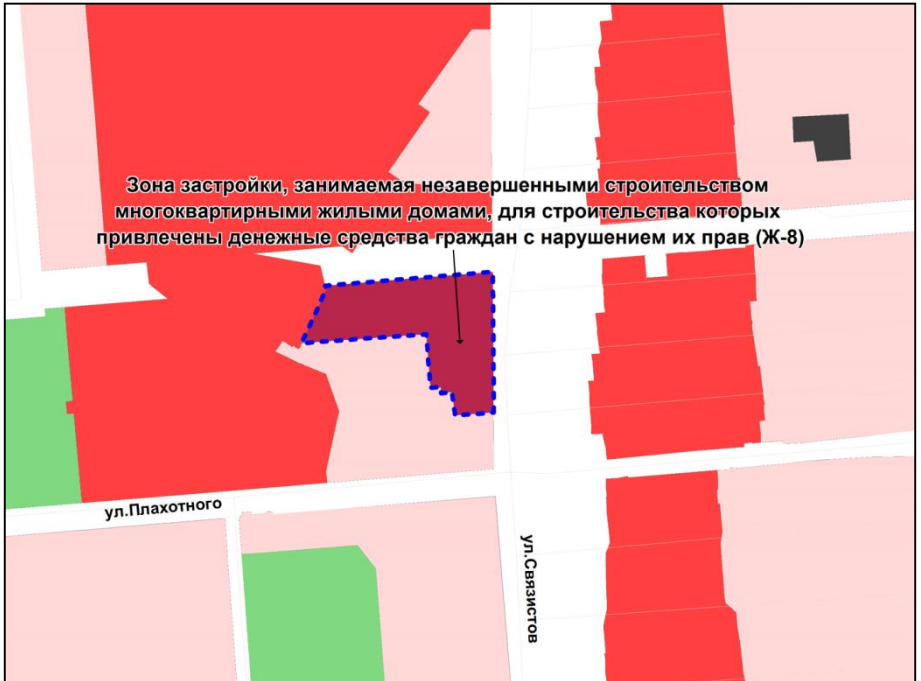


Масштаб 1 : 5000

---

Приложение 97  
к решению Совета депутатов  
города Новосибирска  
от 02.12.2015 № 94

Фрагмент карты градостроительного зонирования территории города Новосибирска

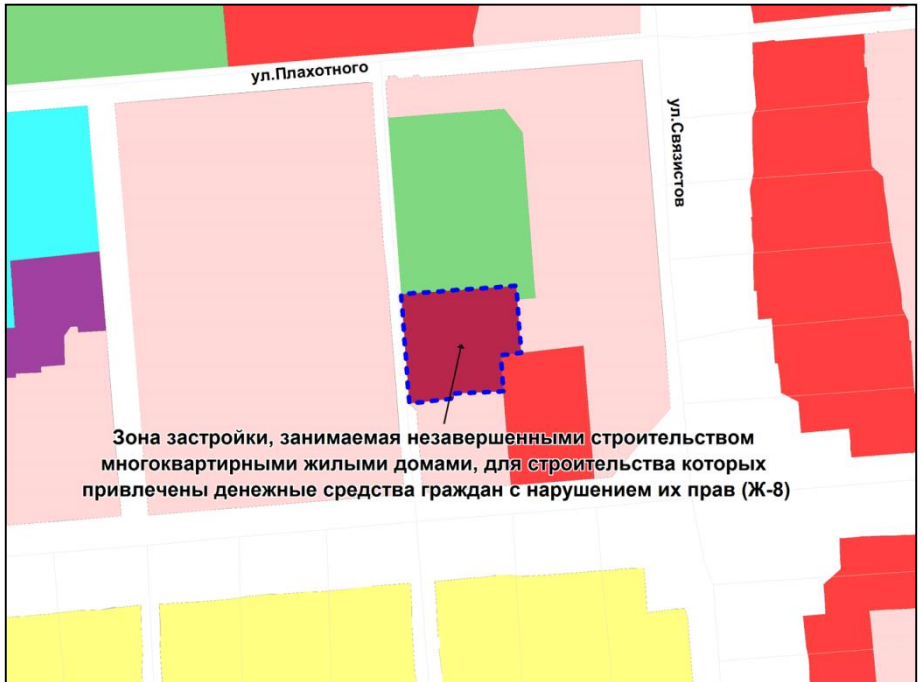


Масштаб 1 : 7000

---

Приложение 98  
к решению Совета депутатов  
города Новосибирска  
от 02.12.2015 № 94

Фрагмент карты градостроительного зонирования территории города Новосибирска



Масштаб 1 : 7000

Приложение 99  
к решению Совета депутатов  
города Новосибирска  
от 02.12.2015 № 94

Фрагмент карты градостроительного зонирования территории города Новосибирска



Масштаб 1 : 5000

---

Приложение 100  
к решению Совета депутатов  
города Новосибирска  
от 02.12.2015 № 94

Фрагмент карты градостроительного зонирования территории города Новосибирска



Масштаб 1 : 5000

---

Приложение 101  
к решению Совета депутатов  
города Новосибирска  
от 02.12.2015 № 94

Фрагмент карты градостроительного зонирования территории города Новосибирска



Масштаб 1 : 7000

---

Приложение 102  
к решению Совета депутатов  
города Новосибирска  
от 02.12.2015 № 94

Фрагмент карты градостроительного зонирования территории города Новосибирска

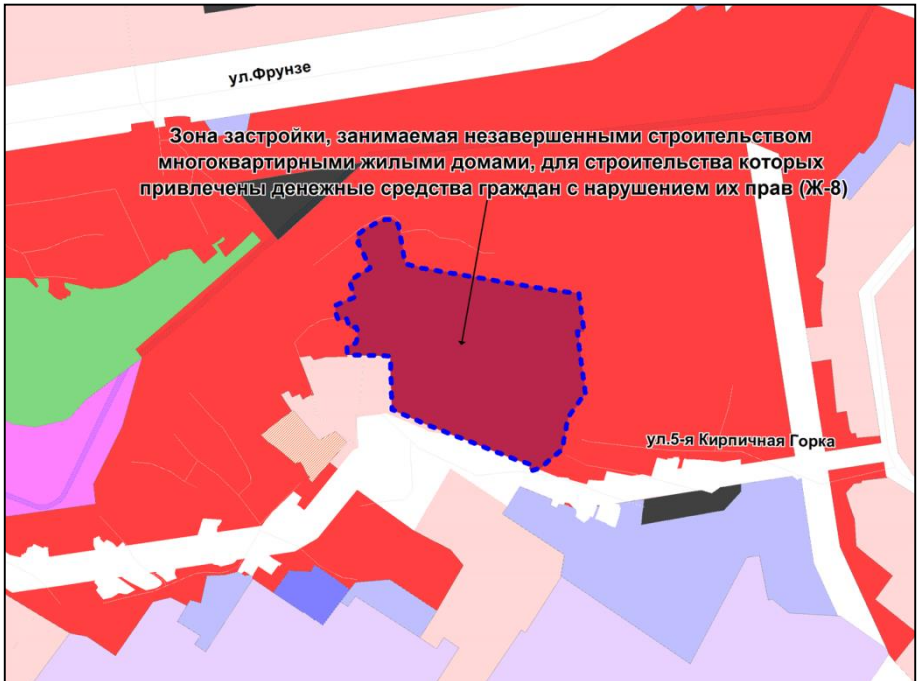


Масштаб 1 : 1250

---

Приложение 103  
к решению Совета депутатов  
города Новосибирска  
от 02.12.2015 № 94

Фрагмент карты градостроительного зонирования территории города Новосибирска



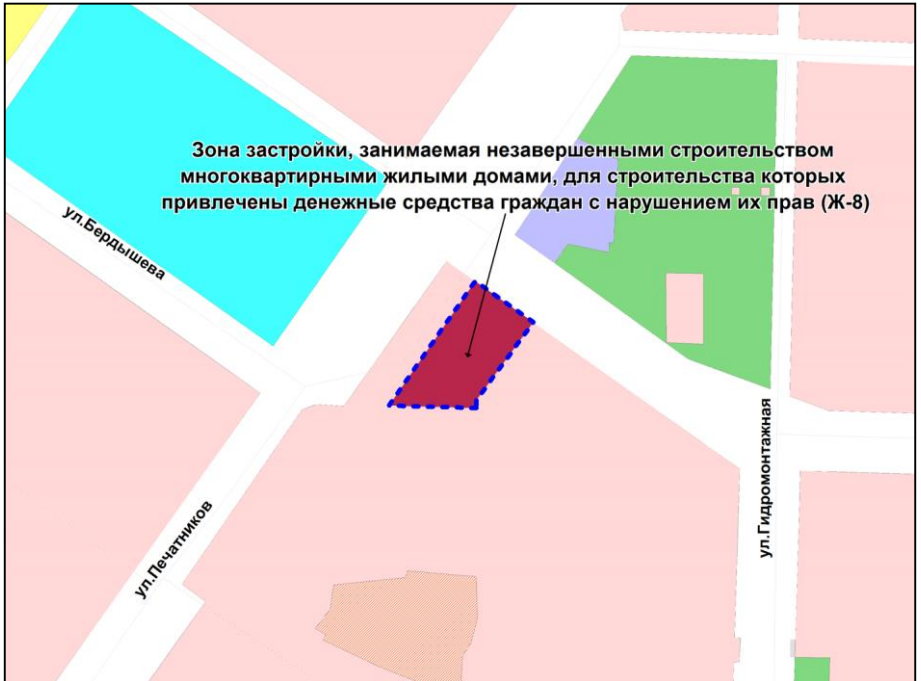
Масштаб 1 : 10000

---



Приложение 104  
к решению Совета депутатов  
города Новосибирска  
от 02.12.2015 № 94

Фрагмент карты градостроительного зонирования территории города Новосибирска

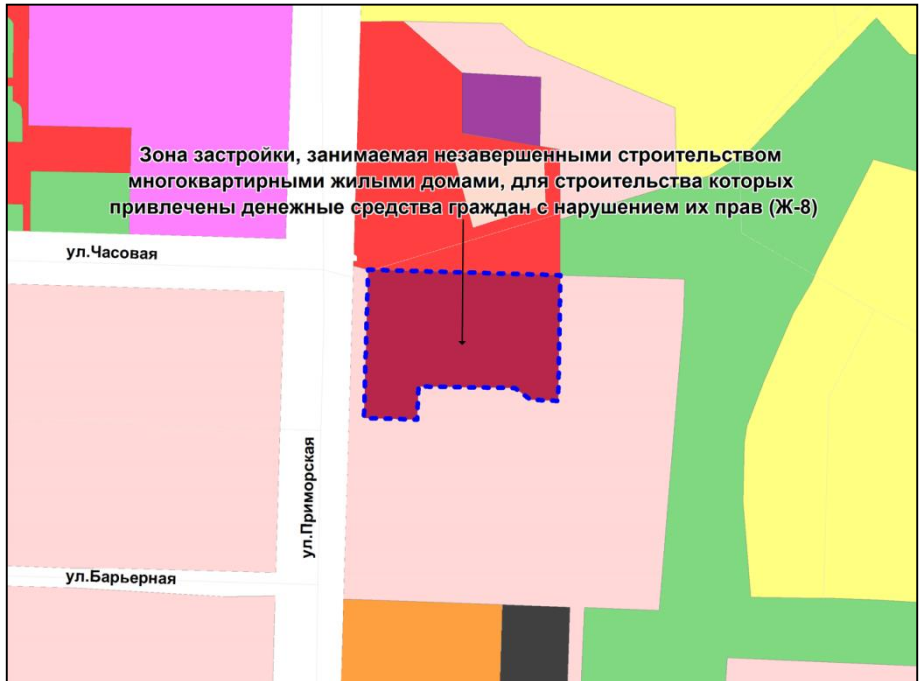


Масштаб 1 : 5000

---

Приложение 105  
к решению Совета депутатов  
города Новосибирска  
от 02.12.2015 № 94

Фрагмент карты градостроительного зонирования территории города Новосибирска



Масштаб 1 : 5000

---

Приложение 106  
к решению Совета депутатов  
города Новосибирска  
от 02.12.2015 № 94

Фрагмент карты градостроительного зонирования территории города Новосибирска

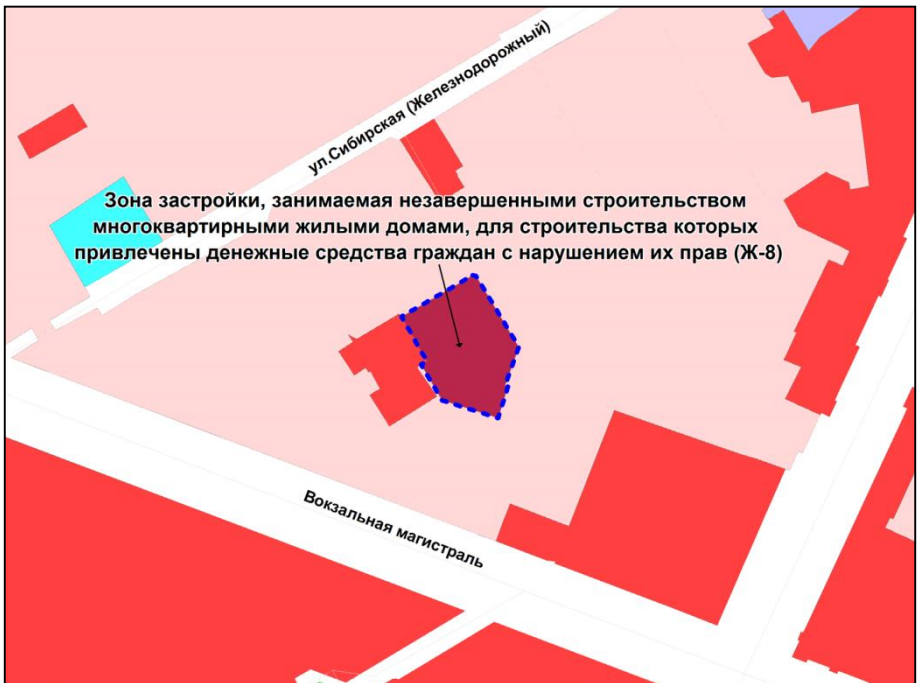


Масштаб 1 : 5000

---

Приложение 107  
к решению Совета депутатов  
города Новосибирска  
от 02.12.2015 № 94

Фрагмент карты градостроительного зонирования территории города Новосибирска



Масштаб 1 : 5000

---

Приложение 108  
к решению Совета депутатов  
города Новосибирска  
от 02.12.2015 № 94

Фрагмент карты градостроительного зонирования территории города Новосибирска

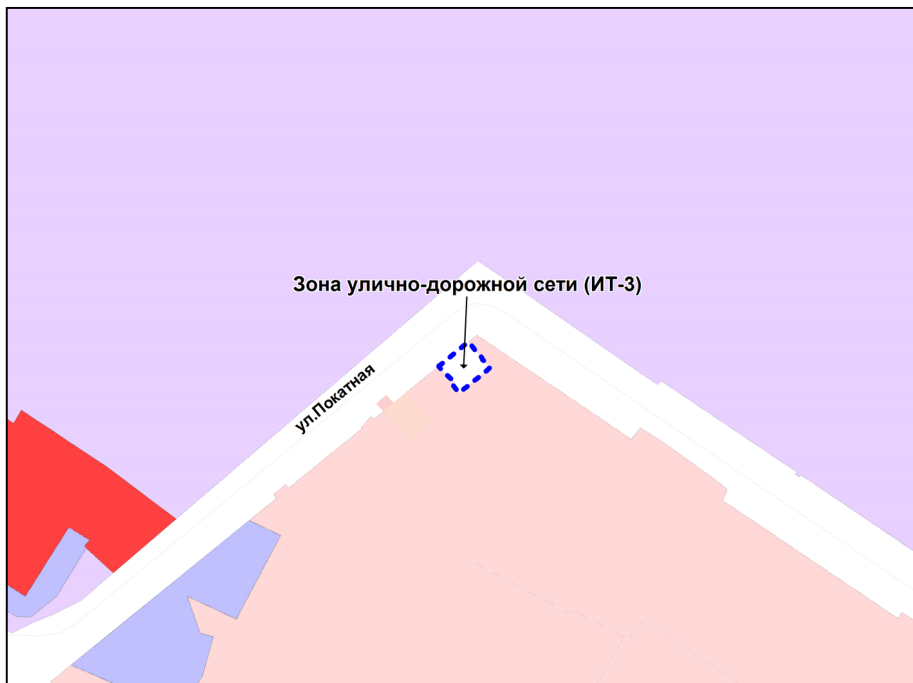


Масштаб 1 : 5000

---

Приложение 109  
к решению Совета депутатов  
города Новосибирска  
от 02.12.2015 № 94

Фрагмент карты градостроительного зонирования территории города Новосибирска



Масштаб 1 : 7000

---

Приложение 110  
к решению Совета депутатов  
города Новосибирска  
от 02.12.2015 № 94

Фрагмент карты градостроительного зонирования территории города Новосибирска

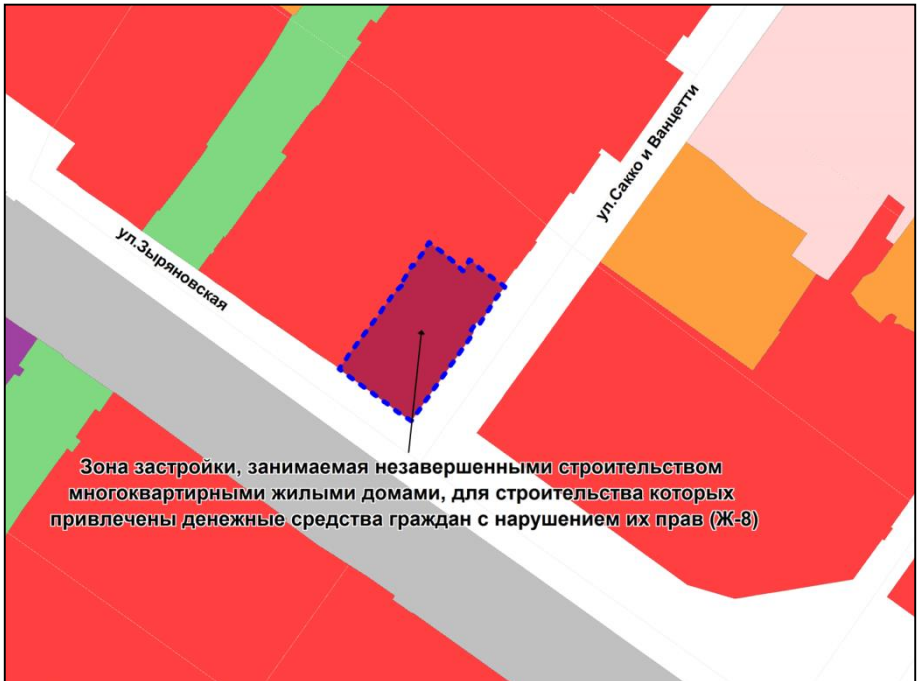


Масштаб 1 : 2500

---

Приложение 111  
к решению Совета депутатов  
города Новосибирска  
от 02.12.2015 № 94

Фрагмент карты градостроительного зонирования территории города Новосибирска



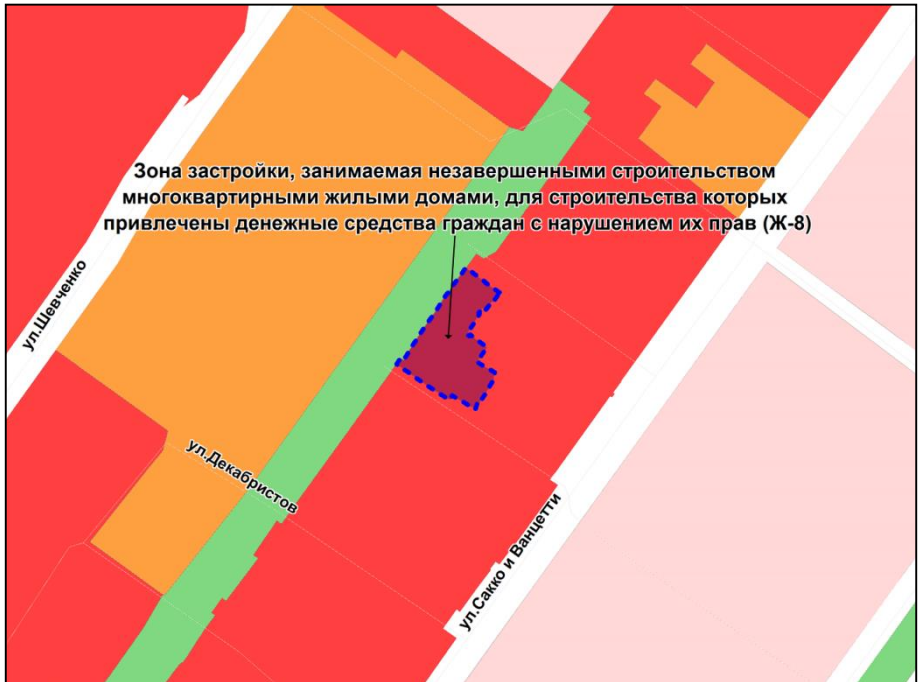
Масштаб 1 : 3750

---



Приложение 112  
к решению Совета депутатов  
города Новосибирска  
от 02.12.2015 № 94

Фрагмент карты градостроительного зонирования территории города Новосибирска

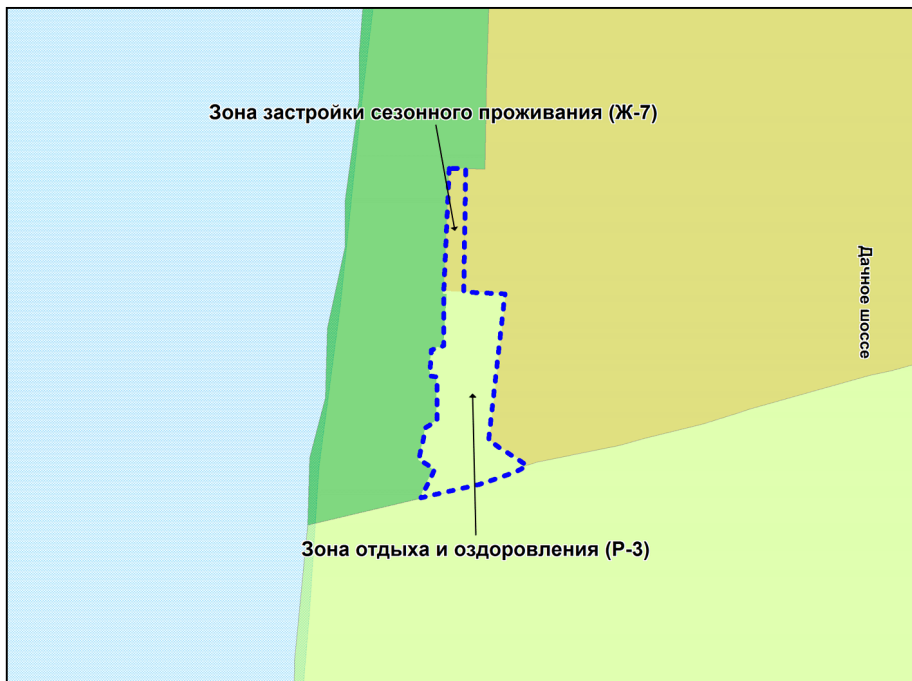


Масштаб 1 : 3750

---

Приложение 113  
к решению Совета депутатов  
города Новосибирска  
от 02.12.2015 № 94

Фрагмент карты градостроительного зонирования территории города Новосибирска



Масштаб 1 : 15000

---

Приложение 114  
к решению Совета депутатов  
города Новосибирска  
от 02.12.2015 № 94

Фрагмент карты градостроительного зонирования территории города Новосибирска



Масштаб 1 : 15000

---

Приложение 115  
к решению Совета депутатов  
города Новосибирска  
от 02.12.2015 № 94

Фрагмент карты градостроительного зонирования территории города Новосибирска



Масштаб 1 : 5000

---

Приложение 116  
к решению Совета депутатов  
города Новосибирска  
от 02.12.2015 № 94

Фрагмент карты градостроительного зонирования территории города Новосибирска



Масштаб 1 : 3750

---

Приложение 117  
к решению Совета депутатов  
города Новосибирска  
от 02.12.2015 № 94

Фрагмент карты градостроительного зонирования территории города Новосибирска



Масштаб 1 : 3750

---

Приложение 118  
к решению Совета депутатов  
города Новосибирска  
от 02.12.2015 № 94

Фрагмент карты градостроительного зонирования территории города Новосибирска



Масштаб 1 :2500

---

Приложение 119  
к решению Совета депутатов  
города Новосибирска  
от 02.12.2015 № 94

Фрагмент карты градостроительного зонирования территории города Новосибирска



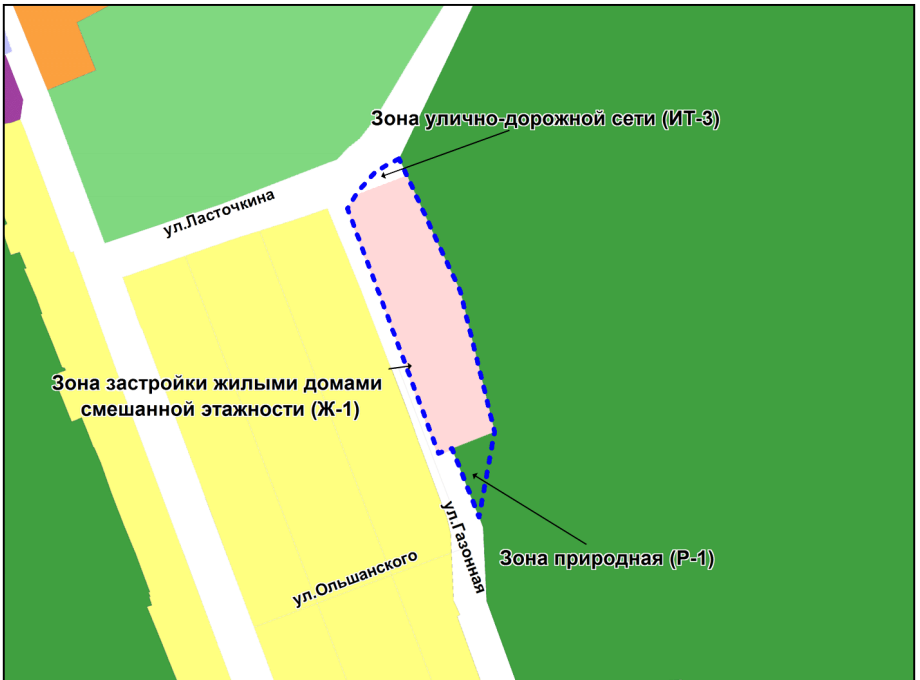
Масштаб 1 :10000

---



Приложение 120  
к решению Совета депутатов  
города Новосибирска  
от 02.12.2015 № 94

Фрагмент карты градостроительного зонирования территории города Новосибирска

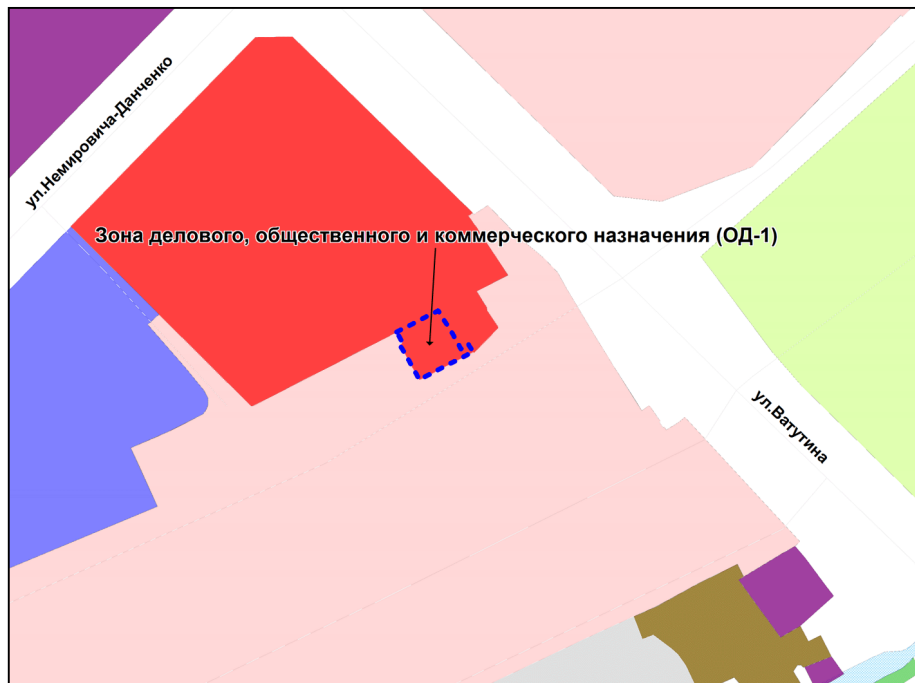


Масштаб 1 :5000

---

Приложение 121  
к решению Совета депутатов  
города Новосибирска  
от 02.12.2015 № 94

Фрагмент карты градостроительного зонирования территории города Новосибирска

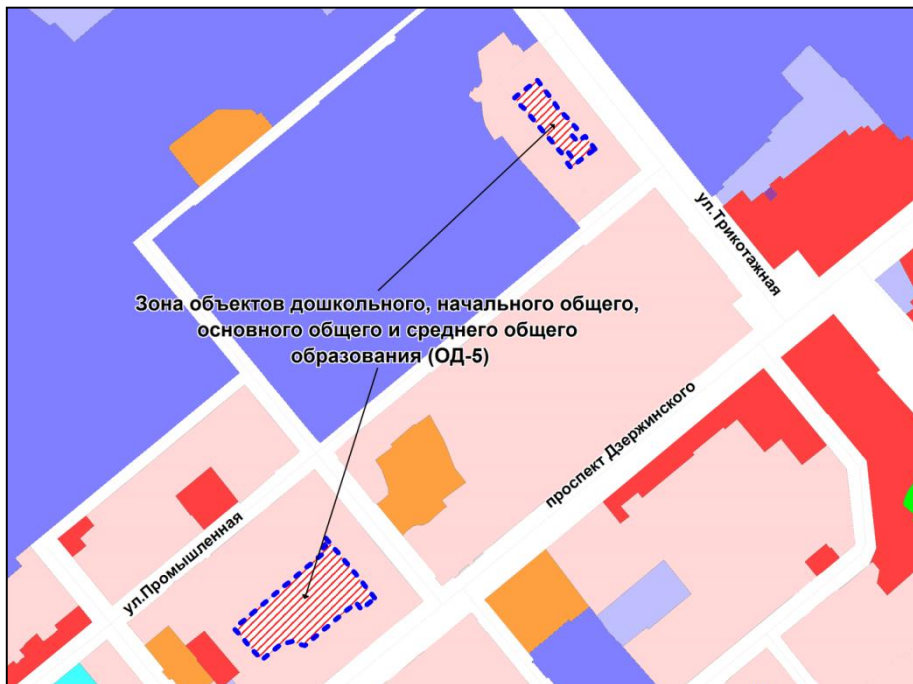


Масштаб 1 :5000

---

Приложение 122  
к решению Совета депутатов  
города Новосибирска  
от 02.12.2015 № 94

Фрагмент карты градостроительного зонирования территории города Новосибирска

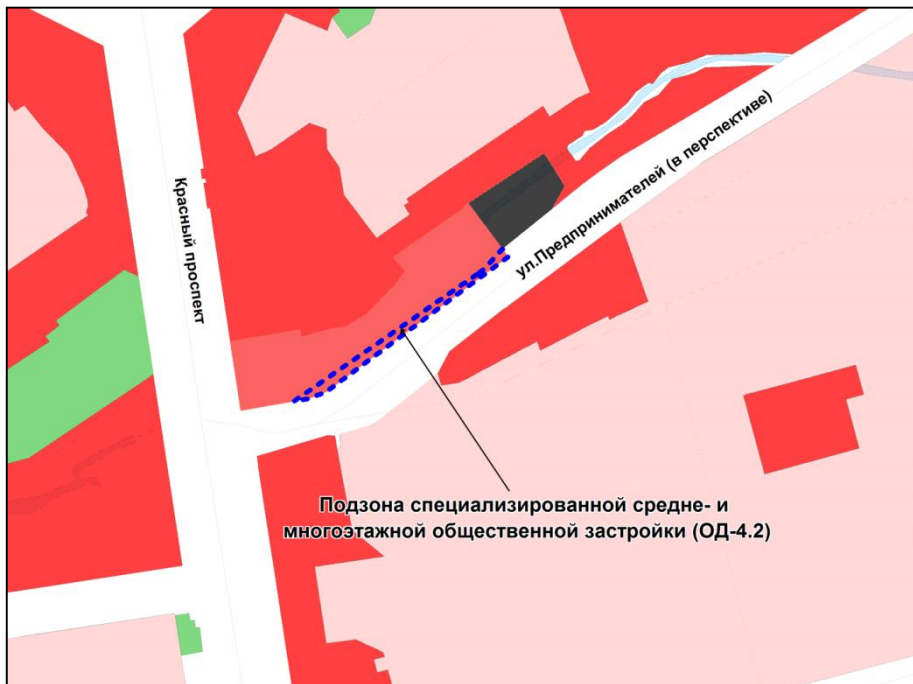


Масштаб 1 :15000

---

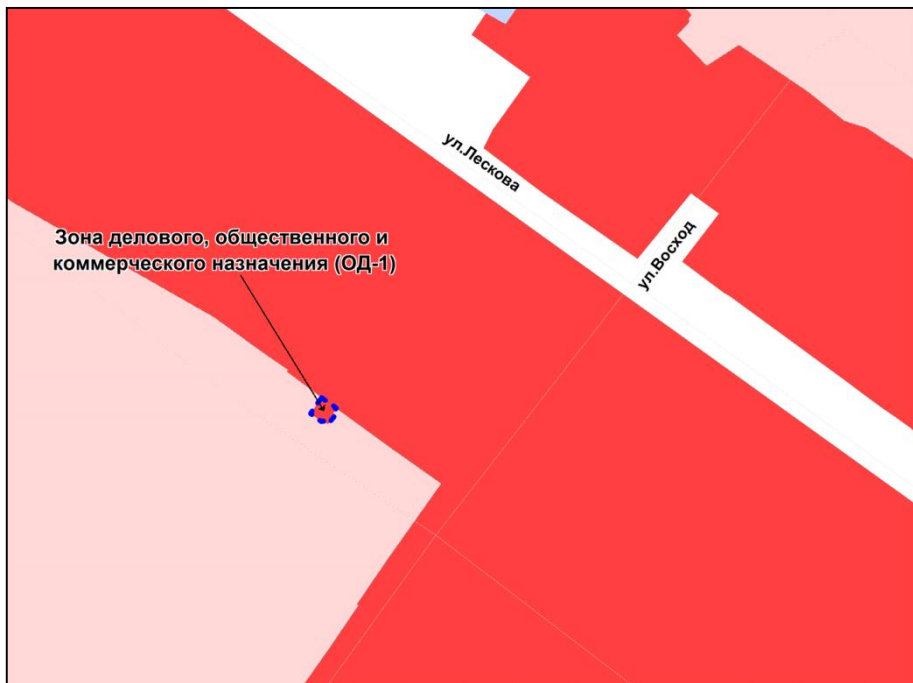
Приложение 123  
к решению Совета депутатов  
города Новосибирска  
от 02.12.2015 № 94

Фрагмент карты градостроительного зонирования территории города Новосибирска



Приложение 124  
к решению Совета депутатов  
города Новосибирска  
от 02.12.2015 № 94

Фрагмент карты градостроительного зонирования территории города Новосибирска

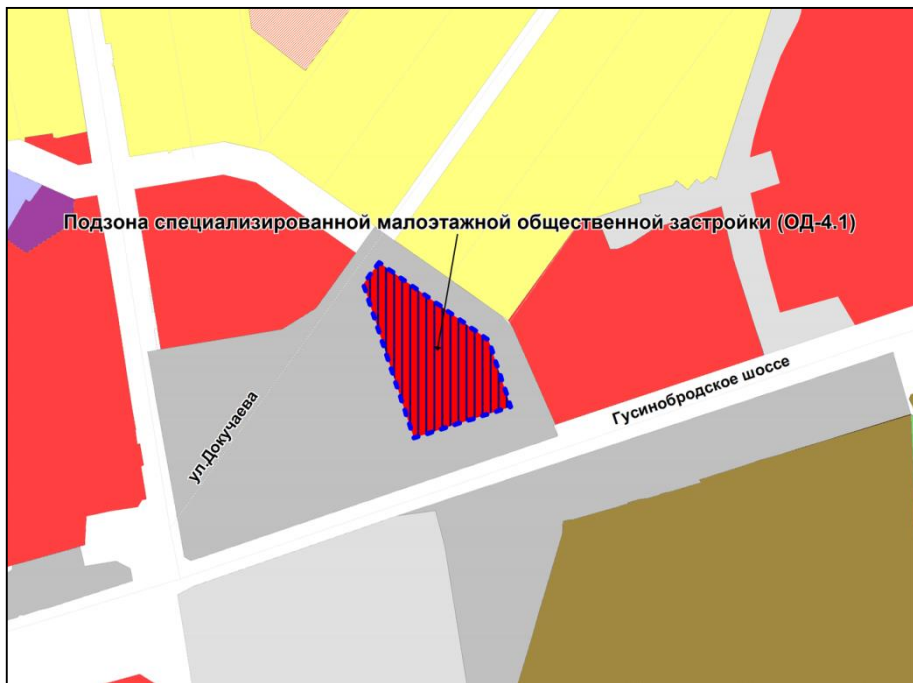


Масштаб 1 :2500

---

Приложение 125  
к решению Совета депутатов  
города Новосибирска  
от 02.12.2015 № 94

Фрагмент карты градостроительного зонирования территории города Новосибирска

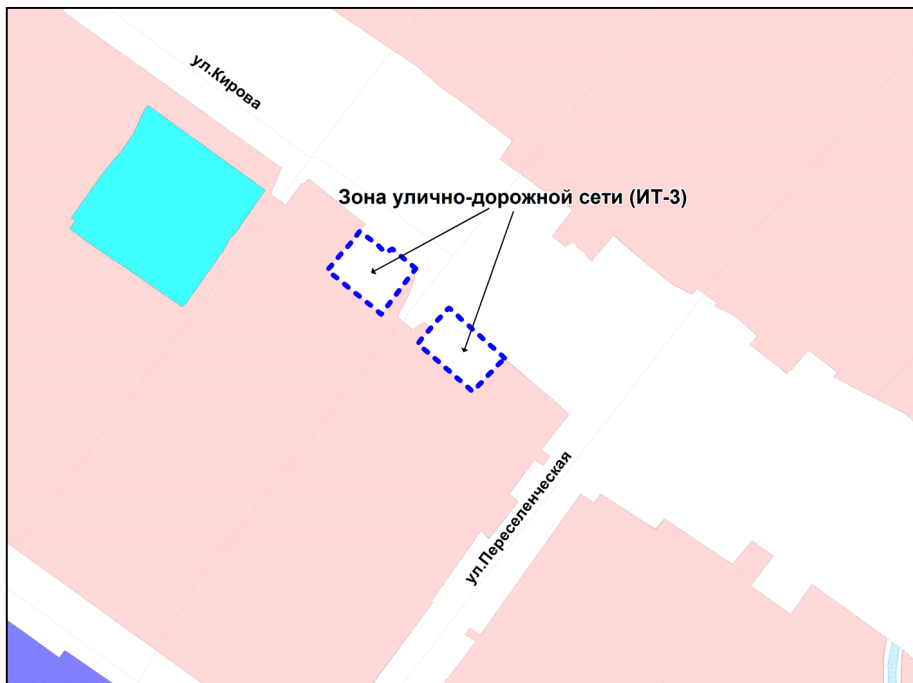


Масштаб 1 :10000

---

Приложение 126  
к решению Совета депутатов  
города Новосибирска  
от 02.12.2015 № 94

Фрагмент карты градостроительного зонирования территории города Новосибирска

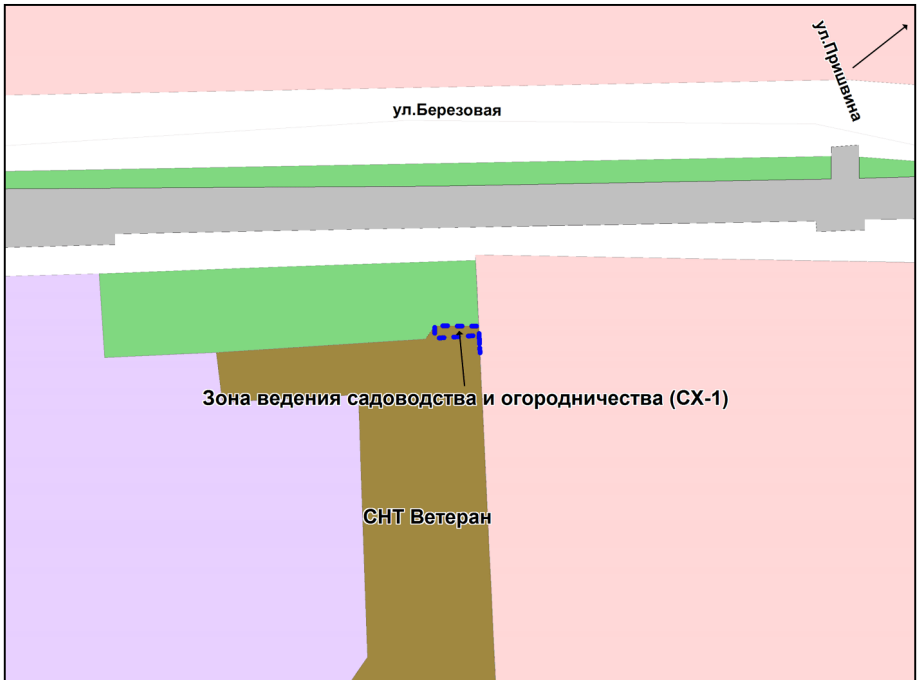


Масштаб 1 :2500

---

Приложение 127  
к решению Совета депутатов  
города Новосибирска  
от 02.12.2015 № 94

Фрагмент карты градостроительного зонирования территории города Новосибирска



Масштаб 1 :3750

---



Приложение 128  
к решению Совета депутатов  
города Новосибирска  
от 02.12.2015 № 94

Фрагмент карты градостроительного зонирования территории города Новосибирска



Масштаб 1 :10000

Приложение 129  
к решению Совета депутатов  
города Новосибирска  
от 02.12.2015 № 94

Фрагмент карты градостроительного зонирования территории города Новосибирска



Масштаб 1 :7000

---

Приложение 130  
к решению Совета депутатов  
города Новосибирска  
от 02.12.2015 № 94

Фрагмент карты градостроительного зонирования территории города Новосибирска

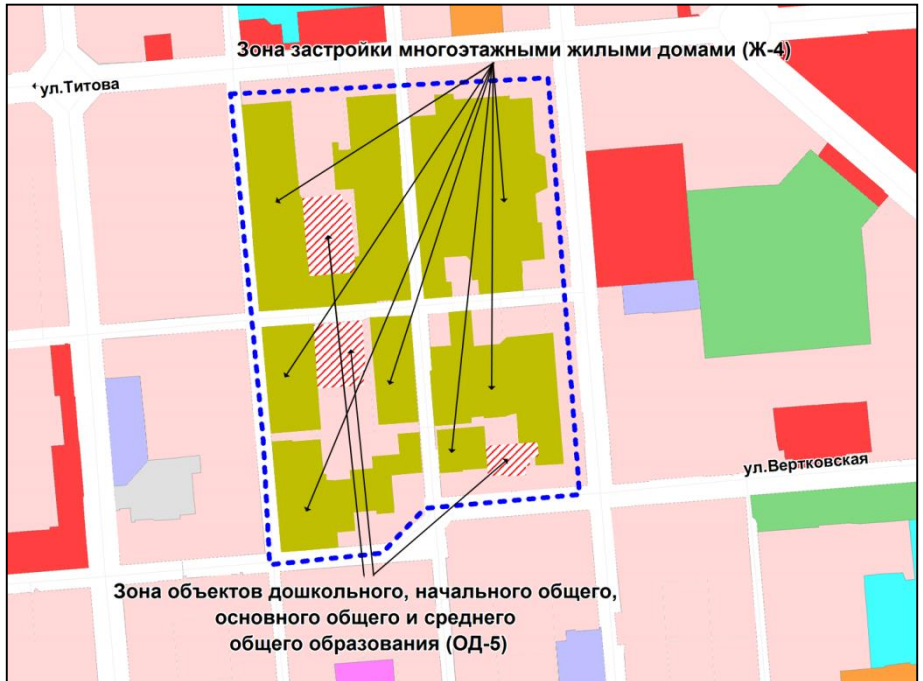


Масштаб 1 :12500

---

Приложение 131  
к решению Совета депутатов  
города Новосибирска  
от 02.12.2015 № 94

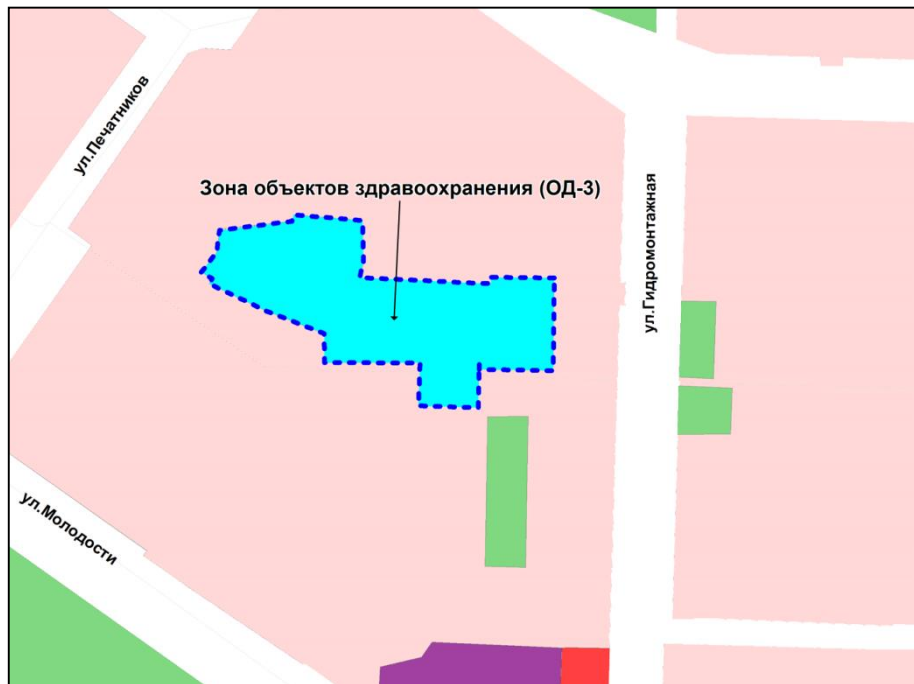
Фрагмент карты градостроительного зонирования территории города Новосибирска



Масштаб 1 :12500

Приложение 132  
к решению Совета депутатов  
города Новосибирска  
от 02.12.2015 № 94

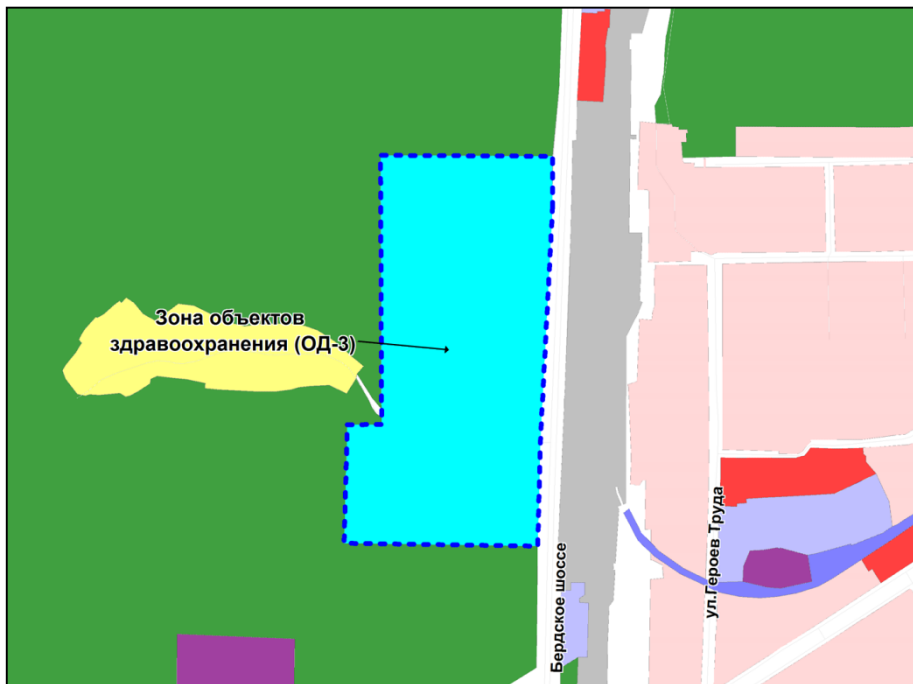
Фрагмент карты градостроительного зонирования территории города Новосибирска



Масштаб 1 : 7000

Приложение 133  
к решению Совета депутатов  
города Новосибирска  
от 02.12.2015 № 94

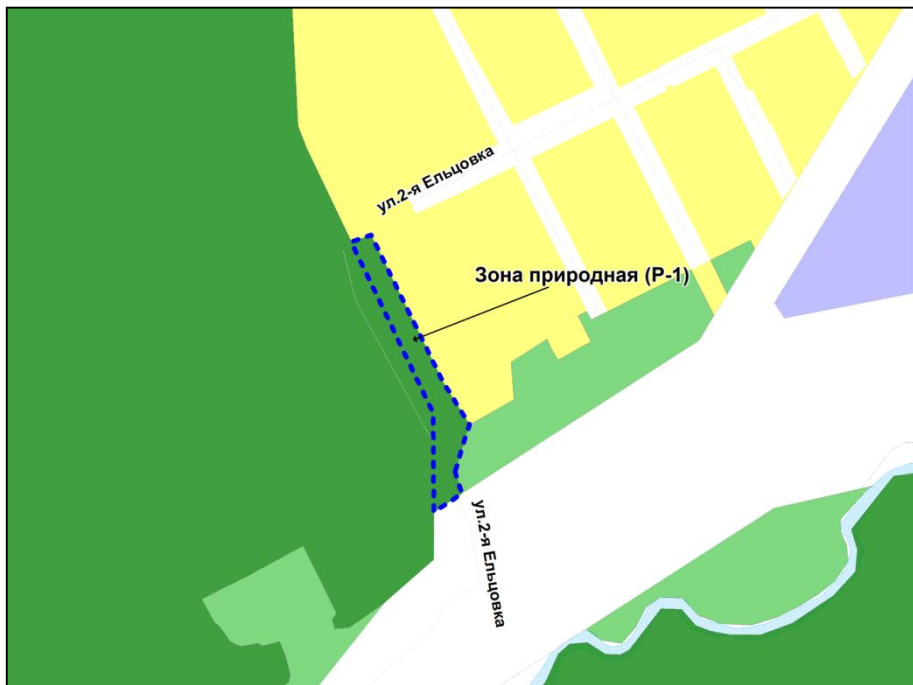
Фрагмент карты градостроительного зонирования территории города Новосибирска



Масштаб 1 :15000

Приложение 134  
к решению Совета депутатов  
города Новосибирска  
от 02.12.2015 № 94

Фрагмент карты градостроительного зонирования территории города Новосибирска

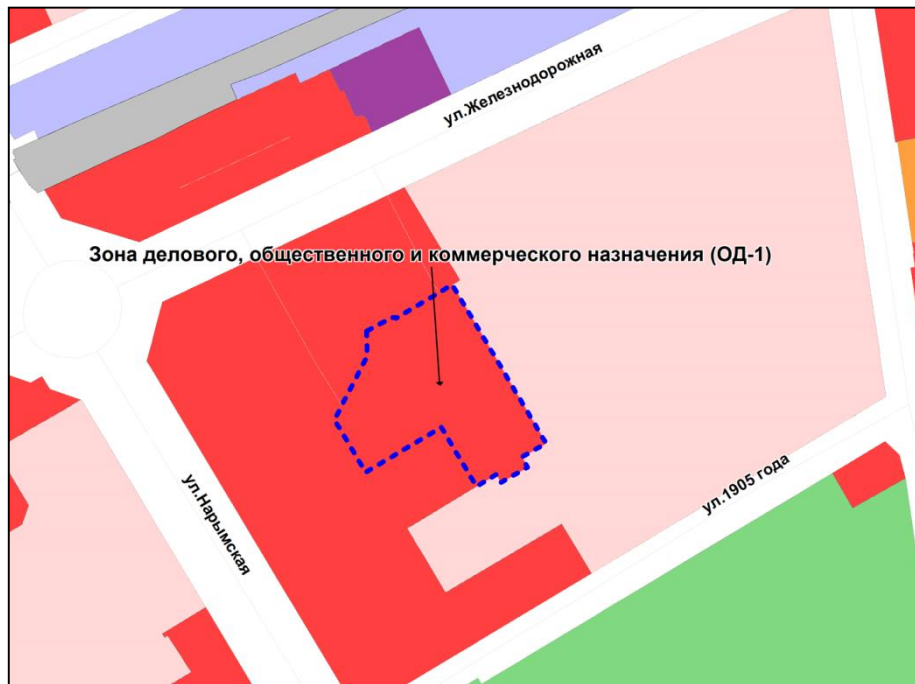


Масштаб 1 :5000

---

Приложение 135  
к решению Совета депутатов  
города Новосибирска  
от 02.12.2015 № 94

Фрагмент карты градостроительного зонирования территории города Новосибирска



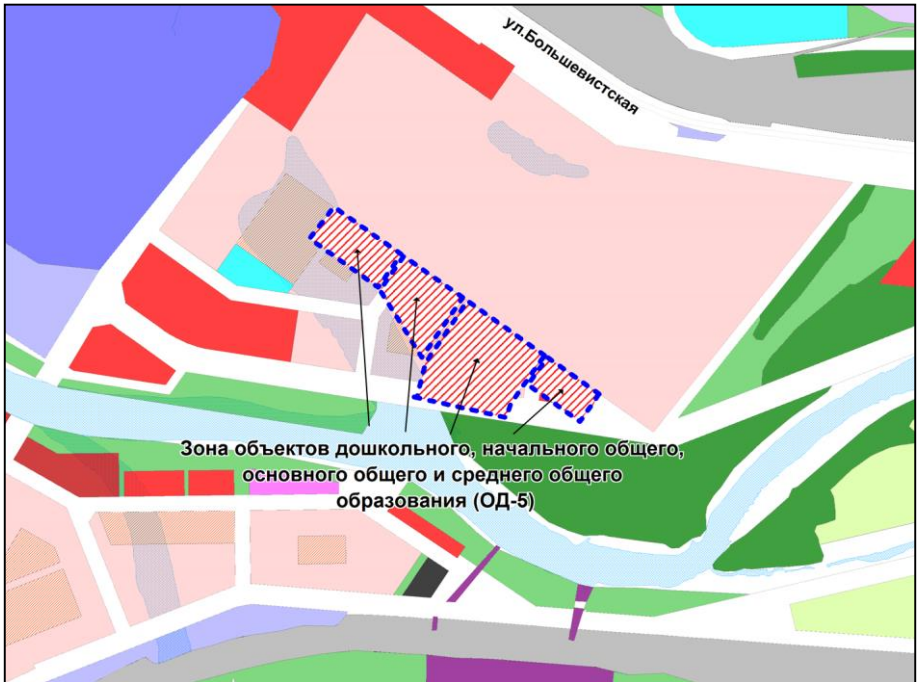
Масштаб 1 :5000

---



Приложение 136  
к решению Совета депутатов  
города Новосибирска  
от 02.12.2015 № 94

Фрагмент карты градостроительного зонирования территории города Новосибирска

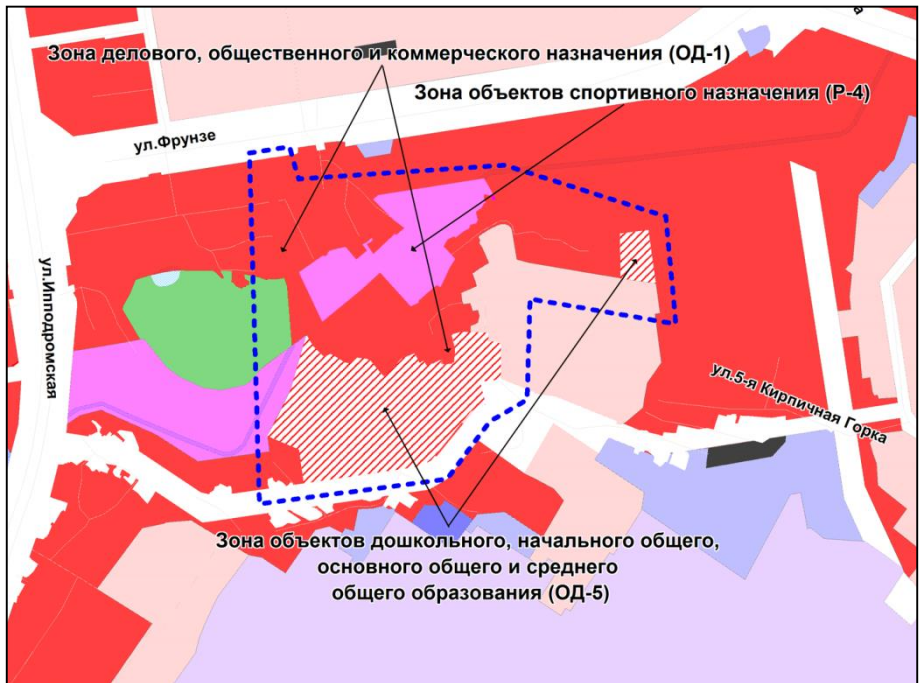


Масштаб 1 :15000

---

Приложение 137  
к решению Совета депутатов  
города Новосибирска  
от 02.12.2015 № 94

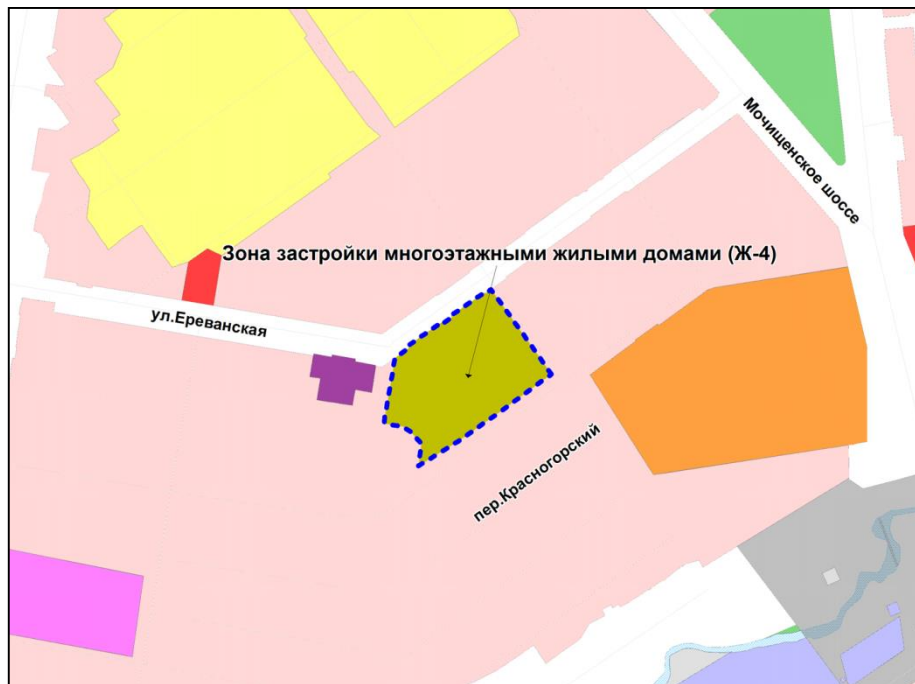
Фрагмент карты градостроительного зонирования территории города Новосибирска



Масштаб 1 :15000

Приложение 138  
к решению Совета депутатов  
города Новосибирска  
от 02.12.2015 № 94

Фрагмент карты градостроительного зонирования территории города Новосибирска



Масштаб 1 :5000

---

Приложение 139  
к решению Совета депутатов  
города Новосибирска  
от 02.12.2015 № 94

Фрагмент карты градостроительного зонирования территории города Новосибирска

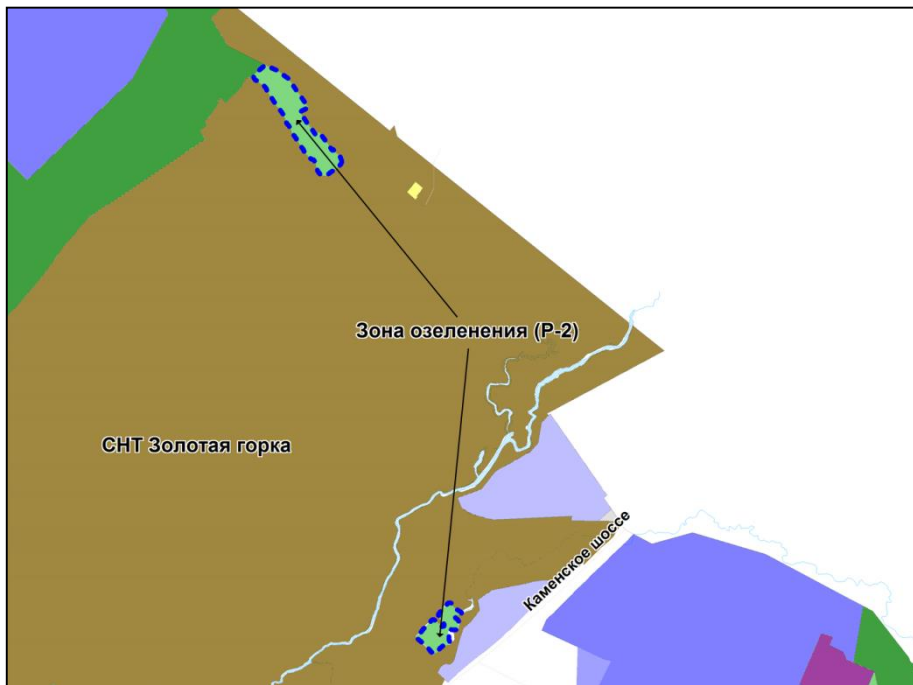


Масштаб 1 :10000

---

Приложение 140  
к решению Совета депутатов  
города Новосибирска  
от 02.12.2015 № 94

Фрагмент карты градостроительного зонирования территории города Новосибирска

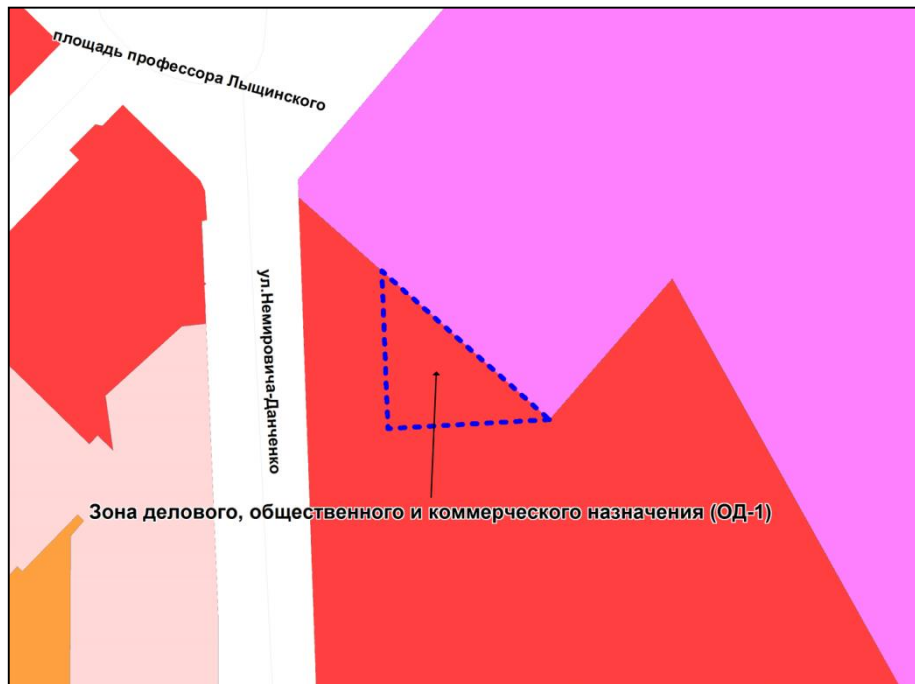


Масштаб 1 :10000

---

Приложение 141  
к решению Совета депутатов  
города Новосибирска  
от 02.12.2015 № 94

Фрагмент карты градостроительного зонирования территории города Новосибирска



Масштаб 1 :3750

---

### Условные обозначения:

-  Р-1 зона природная
-  Р-2 зона озеленения
-  Р-3 зона отдыха и оздоровления
-  Р-4 зона объектов спортивного назначения
-  РУ - зона объектов высшего образования, научно-исследовательских организаций в условиях сохранения природного ландшафта
-  ОД-1 зона делового, общественного и коммерческого назначения
-  ОД-2 зона объектов среднего профессионального и высшего образования, научно-исследовательских организаций
-  ОД-3 зона объектов здравоохранения
-  ОД-4.1 подзона специализированной малоэтажной общественной застройки
-  ОД-4.2 подзона специализированной средне- и многоэтажной общественной застройки
-  ОД-4.3 подзона специализированной общественной застройки повышенной этажности
-  ОД-5 зона объектов дошкольного, начального общего, основного общего и среднего общего образования
-  Ж-1 зона застройки жилыми домами смешанной этажности
-  Ж-2 зона застройки малоэтажными жилыми домами
-  Ж-3 зона застройки среднетажными жилыми домами
-  Ж-4 зона застройки многоэтажными жилыми домами
-  Ж-5 зона застройки жилыми домами повышенной этажности
-  Ж-6 зона застройки индивидуальными жилыми домами
-  Ж-7 зона застройки жилыми домами для отдыха и проживания
-  Ж-8 зона застройки, занимаемая незавершенным строительством многоквартирными жилыми домами, для строительства которых привлечены денежные средства граждан с нарушением их прав
-  П-1 зона производственных объектов с различными нормативами воздействия на окружающую среду
-  П-2 зона коммунальных и складских объектов
-  ИТ-1 зона сооружений и коммуникаций железнодорожного транспорта
-  ИТ-2 зона сооружений и коммуникаций автомобильного, речного, воздушного транспорта, метрополитена
-  ИТ-3 зона улично-дорожной сети
-  ИТ-4 зона объектов инженерной инфраструктуры
-  ИТ-5 зона транспортно-пересадочных узлов
-  С-1 зона кладбищ и крематориев
-  С-2 зона объектов санитарно-технического назначения
-  С-3 зона военных и иных режимных объектов и территорий
-  СХ-1 зона ведения садоводства и огородничества
-  СХ-2 зона объектов сельскохозяйственного использования
-  СА-1 зона стоянок для легковых автомобилей
-  СА-2 зона подземных стоянок для легковых автомобилей