



МЭРИЯ ГОРОДА НОВОСИБИРСКА

ПОСТАНОВЛЕНИЕ

От 07.05.2018

№ 1612

О проекте межевания застроенной территории в границах улиц Кирова, Алтайской, Ленинградской в границах проекта планировки территории от ул. Автогенной до реки Плющихи в Октябрьском районе

В целях определения местоположения границ образуемых и изменяемых земельных участков, в соответствии с Градостроительным кодексом Российской Федерации, решением Совета депутатов города Новосибирска от 24.05.2017 № 411 «О Порядке подготовки документации по планировке территории и признании утратившими силу отдельных решений Совета депутатов города Новосибирска», постановлением мэрии города Новосибирска от 15.06.2015 № 4067 «Об утверждении проекта планировки территории от ул. Автогенной до реки Плющихи в Октябрьском районе», договором о развитии застроенной территории от 20.06.2017 № 41, руководствуясь Уставом города Новосибирска, ПОСТАНОВЛЯЮ:

1. Утвердить проект межевания застроенной территории в границах улиц Кирова, Алтайской, Ленинградской в границах проекта планировки территории от ул. Автогенной до реки Плющихи в Октябрьском районе (приложение).

2. Департаменту строительства и архитектуры мэрии города Новосибирска разместить постановление на официальном сайте города Новосибирска в информационно-телекоммуникационной сети «Интернет».

3. Департаменту информационной политики мэрии города Новосибирска в течение семи дней со дня издания постановления обеспечить опубликование постановления.

4. Контроль за исполнением постановления возложить на заместителя мэра города Новосибирска – начальника департамента строительства и архитектуры мэрии города Новосибирска.

Мэр города Новосибирска

А. Е. Локоть

Приложение
к постановлению мэрии
города Новосибирска
от 07.05.2018 № 1612

ПРОЕКТ

**межевания застроенной территории в границах улиц Кирова, Алтайской,
Ленинградской в границах проекта планировки территории от
ул. Автогенной до реки Плющихи в Октябрьском районе**

1. Текстовая часть проекта межевания территории (приложение 1).
2. Чертеж межевания территории (приложение 2).

Приложение 1
к проекту межевания застроенной территории в границах улиц Кирова, Алтайской, Ленинградской в границах проекта планировки территории от ул. Автогенной до реки Плющихи в Октябрьском районе

ТЕКСТОВАЯ ЧАСТЬ
проекта межевания территории

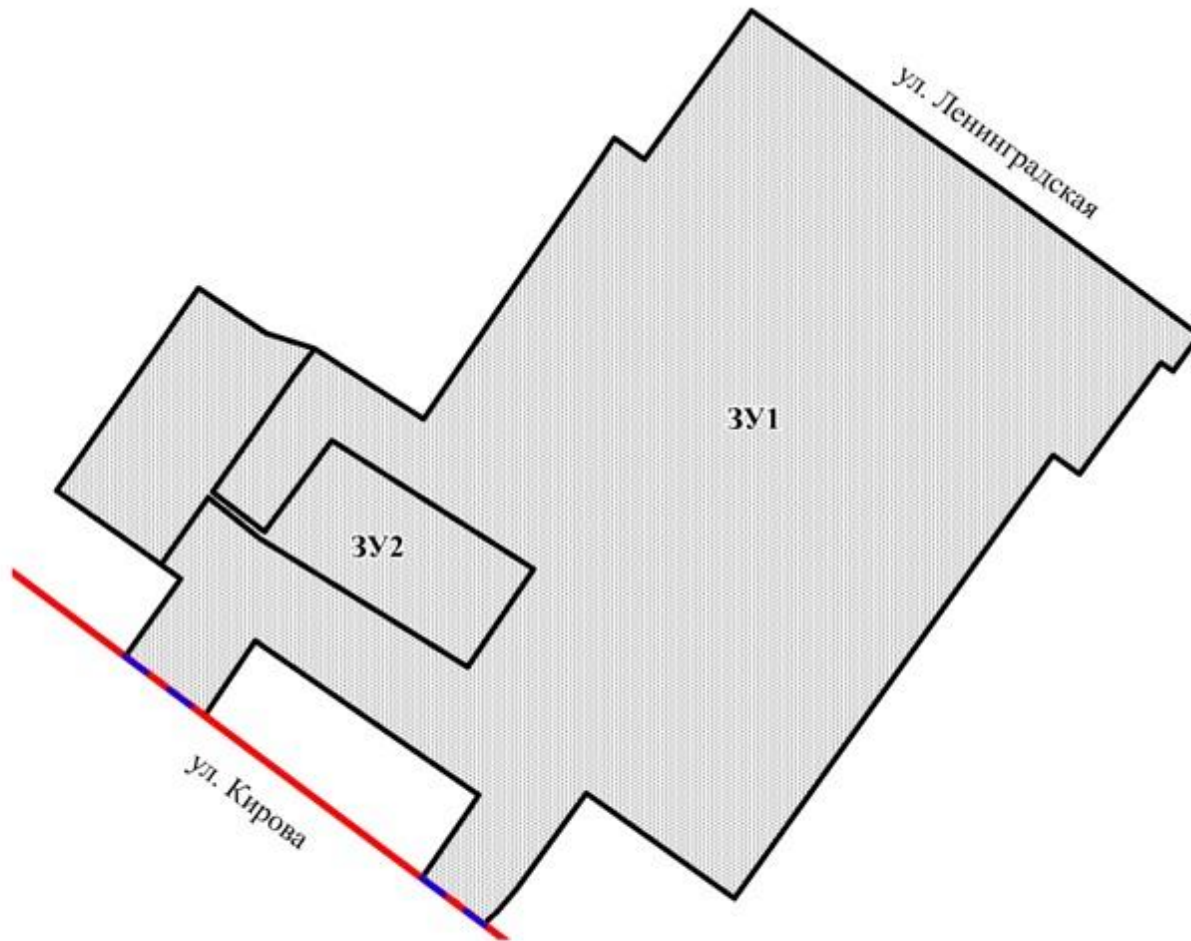
Условный номер образуемого земельного участка на чертеже межевания территории	Учетный номер кадастрового квартала	Вид разрешенного использования образуемого земельного участка в соответствии с проектом планировки территории	Площадь образуемого земельного участка, га	Адрес земельного участка	Возможный способ образования земельного участка
1	2	3	4	5	6
ЗУ1	54:35:073500	Многоэтажная жилая застройка (высотная застройка); коммунальное обслуживание	1,4222	Российская Федерация, Новосибирская область, город Новосибирск, ул. Ленинградская, 318	Перераспределение земельных участков с кадастровыми номерами 54:35:073500:698, 54:35:073500:38, 54:35:073500:39, 54:35:073500:691, 54:35:073500:37, 54:35:073500:51, 54:35:073500:43 и земель, государственная собственность на которые не разграничена
ЗУ2	54:5:073500	Среднеэтажная жилая застройка	0,2000	Российская Федерация, Новосибирская область,	Перераспределение земельных участков с кадастровыми номерами

1	2	3	4	5	6
				город Новосибирск, ул. Алтайская, 10	54:35:073500:40, 54:35:073500:33 и земель, государственная собствен- ность на которые не разграничена
Итого:			1,6222		

Приложение 2

к проекту межевания застроенной территории в границах улиц Кирова, Алтайской, Ленинградской в границах проекта планировки территории от ул. Автогенной до реки Плющищи в Октябрьском районе


ЧЕРТЕЖ
межевания территории




Условные обозначения




красные линии, утвержденные в составе проекта планировки территории



линии отступа от красных линий в целях определения места допустимого размещения зданий, строений, сооружений



граница образуемого земельного участка



условный номер образуемого земельного участка

ул. Кирова

наименование элемента улично-дорожной сети

