



МЭРИЯ ГОРОДА НОВОСИБИРСКА
ПОСТАНОВЛЕНИЕ

От 28.05.2018

№ 1859

О проекте межевания застроенной территории в границах улиц Столетова, Макаренко в границах проекта планировки восточной части Калининского района

В целях определения местоположения границ образуемых и изменяемых земельных участков, в соответствии с Градостроительным кодексом Российской Федерации, решением Совета депутатов города Новосибирска от 24.05.2017 № 411 «О Порядке подготовки документации по планировке территории и признании утратившими силу отдельных решений Совета депутатов города Новосибирска», постановлением мэрии города Новосибирска от 16.06.2017 № 2814 «О проекте планировки территории восточной части Калининского района и проекте межевания территории квартала 270.04.02.02 в границах проекта планировки восточной части Калининского района», договором о развитии застроенной территории от 07.12.2017 № 47, руководствуясь Уставом города Новосибирска, **ПОСТАНОВЛЯЮ:**

1. Утвердить проект межевания застроенной территории в границах улиц Столетова, Макаренко в границах проекта планировки восточной части Калининского района (приложение).

2. Департаменту строительства и архитектуры мэрии города Новосибирска разместить постановление на официальном сайте города Новосибирска в информационно-телекоммуникационной сети «Интернет».

3. Департаменту информационной политики мэрии города Новосибирска в течение семи дней со дня издания постановления обеспечить опубликование постановления.

4. Контроль за исполнением постановления возложить на заместителя мэра города Новосибирска – начальника департамента строительства и архитектуры мэрии города Новосибирска.

Мэр города Новосибирска

А. Е. Локоть

Устьянцева
2275462
ГУАиГ

Приложение
к постановлению мэрии
города Новосибирска
от 28.05.2018 № 1859

ПРОЕКТ
межевания застроенной территории в границах улиц Столетова, Макаренко
в границах проекта планировки восточной части Калининского района

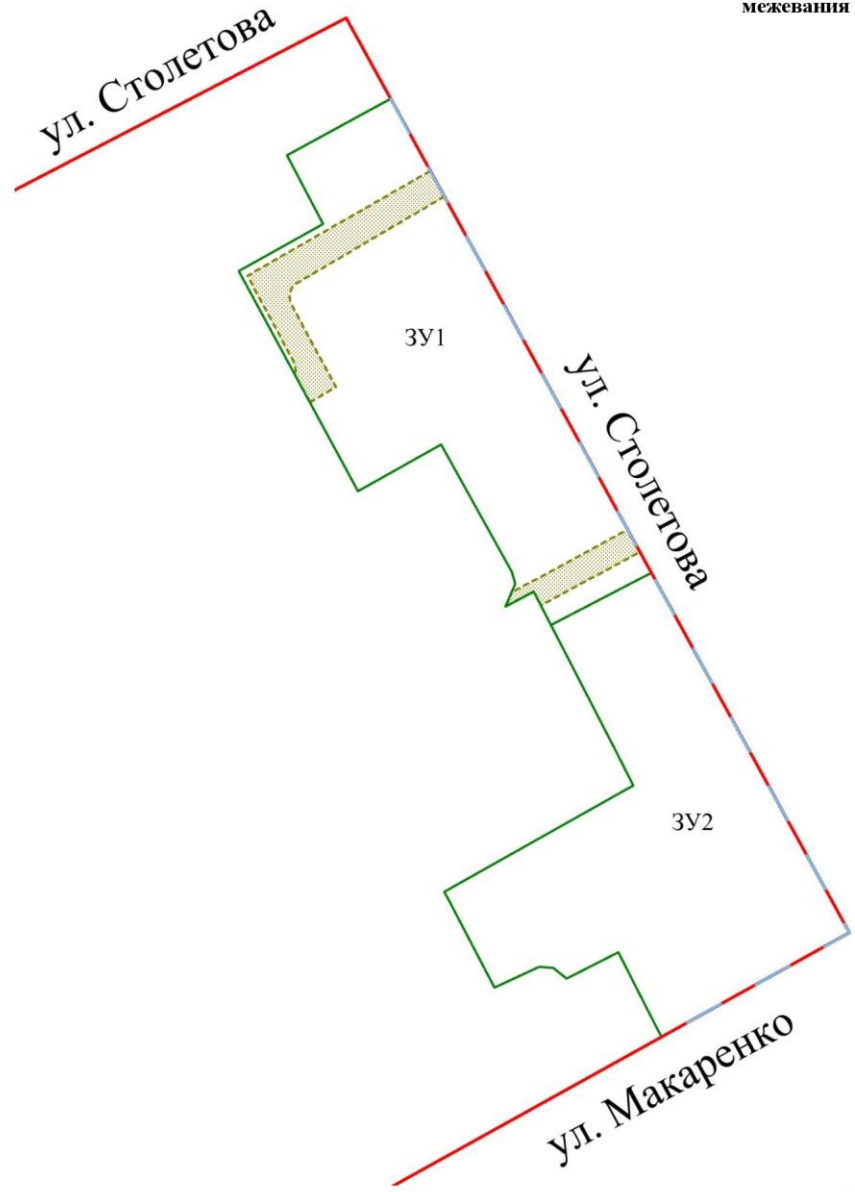
1. Текстовая часть проекта межевания территории (приложение 1).
 2. Чертеж межевания территории (приложение 2).
-

Приложение 1
к проекту межевания застроенной территории в границах улиц Столетова, Макаренко в границах проекта планировки восточной части Калининского района





**ТЕКСТОВАЯ ЧАСТЬ
проекта межевания территории**

Условный номер образуемого земельного участка на чертеже межевания территории	Учетный номер кадастрового квартала	Вид разрешенного использования образуемого земельного участка в соответствии с проектом планировки территории	Площадь образуемого земельного участка, га	Адрес земельного участка	Возможный способ образования земельного участка
1	2	3	4	5	6
ЗУ 1	54:35:041235	Многоэтажная жилая застройка (высотная застройка)	0,5158	Российская Федерация, Новосибирская область, город Новосибирск, ул. Столетова, 15	Перераспределение земельных участков с кадастровыми номерами 54:35:041235:26, 54:35:041235:25 и земель, государственная собственность на которые не разграничена
ЗУ 2	54:35:041235	Многоэтажная жилая застройка (высотная застройка)	0,4953	Российская Федерация, Новосибирская область, город Новосибирск, ул. Столетова, 9	Перераспределение земельных участков с кадастровыми номерами 54:35:041235:25, 54:35:041235:21, 54:35:041235:30, 54:35:041235:27, 54:35:041235:28, 54:35:041235:22 и земель, государственная собственность на которые не разграничена
Итого:			1,0111		

ЧЕРТЕЖ
межевания территории



Условные обозначения

-  красные линии, утвержденные в составе проекта планировки территории
-  линии отступа от красных линий в целях определения мест допустимого размещения зданий, строений, сооружений
-  границы образуемого земельного участка
-  границы зон действия планируемого к установлению публичного сервитута
- 3У1** условный номер образуемого земельного участка
- ул. Макаренко** наименование элемента улично-дорожной сети