



МЭРИЯ ГОРОДА НОВОСИБИРСКА
ПОСТАНОВЛЕНИЕ

От 11.09.2017

№ 4234

О проекте межевания территории квартала 090.01.06.01 в границах проекта планировки территории, ограниченной Советским шоссе, полосой отвода железной дороги, береговой полосой реки Оби и границей города Новосибирска, в Кировском районе

В целях определения местоположения границ образуемых и изменяемых земельных участков, установления красных линий для застроенных территорий, в границах которых не планируется размещение новых объектов капитального строительства, с учетом протокола публичных слушаний и заключения о результатах публичных слушаний, в соответствии с Градостроительным кодексом Российской Федерации, постановлением мэрии города Новосибирска от 06.02.2017 № 516 «О проекте планировки территории, ограниченной Советским шоссе, полосой отвода железной дороги, береговой полосой реки Оби и границей города Новосибирска, в Кировском районе», руководствуясь Уставом города Новосибирска, ПОСТАНОВЛЯЮ:

1. Утвердить проект межевания территории квартала 090.01.06.01 в границах проекта планировки территории, ограниченной Советским шоссе, полосой отвода железной дороги, береговой полосой реки Оби и границей города Новосибирска, в Кировском районе (приложение).

2. Департаменту строительства и архитектуры мэрии города Новосибирска разместить постановление на официальном сайте города Новосибирска в информационно-телекоммуникационной сети «Интернет».

3. Департаменту информационной политики мэрии города Новосибирска в течение семи дней со дня издания постановления обеспечить опубликование постановления.

4. Контроль за исполнением постановления возложить на заместителя мэра города Новосибирска – начальника департамента строительства и архитектуры мэрии города Новосибирска.

Исполняющий обязанности
мэра города Новосибирска

Г. П. Захаров

Кухарева
2275050
ГУАиГ

Приложение
к постановлению мэрии
города Новосибирска
от 11.09.2017 № 4234

ПРОЕКТ
межевания территории квартала 090.01.06.01 в границах проекта планировки
территории, ограниченной Советским шоссе, полосой отвода железной дороги,
береговой полосой реки Оби и границей города Новосибирска,
в Кировском районе

1. Текстовая часть проекта межевания территории (приложение 1).
 2. Чертеж межевания территории (приложение 2).
-

Приложение 1

к проекту межевания территории квартала 090.01.06.01 в границах проекта планировки территории, ограниченной Советским шоссе, полосой отвода железной дороги, береговой полосой реки Оби и границей города Новосибирска, в Кировском районе

ТЕКСТОВАЯ ЧАСТЬ
проекта межевания территории

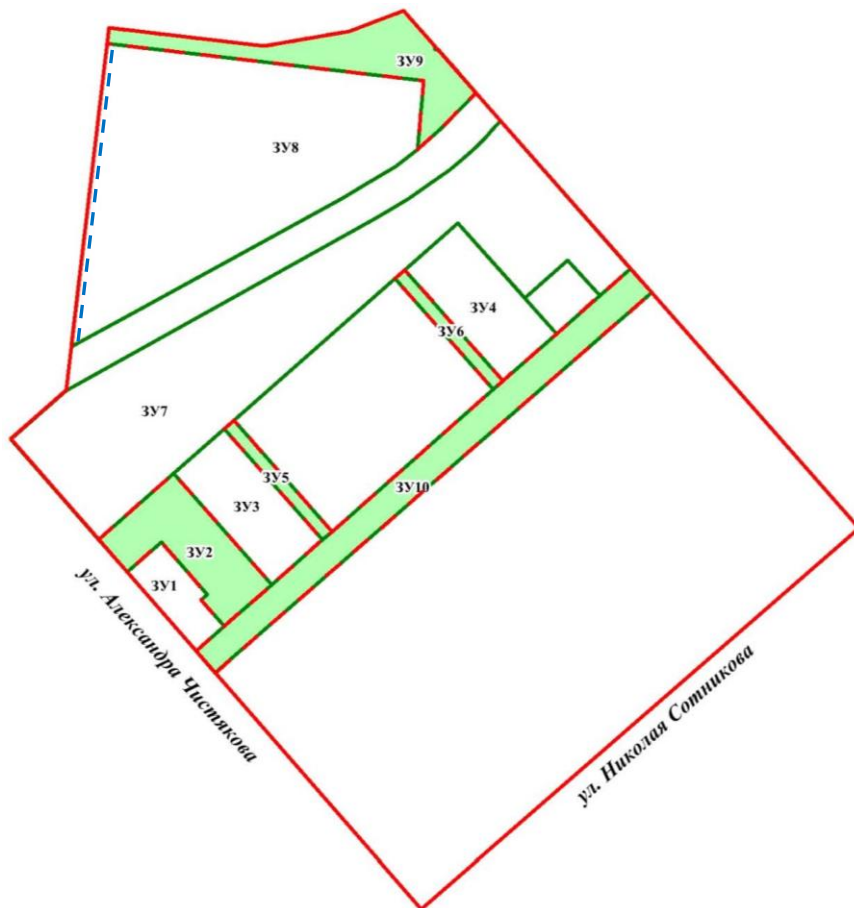
Условный номер земельного участка на чертеже межевания территории	Учетный номер кадастрового квартала	Вид разрешенного использования образуемого земельного участка в соответствии с проектом планировки территории	Площадь образуемого земельного участка, га	Адрес земельного участка	Возможный способ образования земельного участка
1	2	3	4	5	6
ЗУ1	54:35:000000	Магазины	0,3940	Российская Федерация, Новосибирская область, город Новосибирск, ул. Александра Чистякова, 7	Образование из земель, находящихся в муниципальной или государственной собственности
ЗУ2	54:35:000000	Земельные участки (территории) общего пользования	0,9161	Российская Федерация, Новосибирская область, город Новосибирск, ул. Александра Чистякова, 7а	Образование из земель, находящихся в муниципальной или государственной собственности
ЗУ3	54:35:053180	Дошкольное, начальное и среднее общее образование	0,8780	Российская Федерация, Новосибирская область, город Новосибирск, ул. Виктора Шевелева, 25	Образование из земель, находящихся в муниципальной или государственной собственности
ЗУ4	54:35:053180	Дошкольное, начальное и среднее общее образование	0,9328	Российская Федерация, Новосибирская область, город Ново-	Образование из земель, находящихся в муниципальной или го-






1	2	3	4	5	6
				сибирск, ул. Виктора Шевелева, 29	сударственной собственности
ЗУ5	54:35:053180	Земельные участки (территории) общего пользования	0,1743	Российская Федерация, Новосибирская область, город Новосибирск, ул. Виктора Шевелева, 25а	Образование из земель, находящихся в муниципальной или государственной собственности
ЗУ6	54:35:053180	Земельные участки (территории) общего пользования	0,1674	Российская Федерация, Новосибирская область, город Новосибирск, ул. Виктора Шевелева, 29а	Образование из земель, находящихся в муниципальной или государственной собственности
ЗУ7	54:35:000000	Многоэтажная жилая застройка (высотная застройка)	5,5242	Российская Федерация, Новосибирская область, город Новосибирск, ул. Бронная, 20	Перераспределение земельных участков и земель, находящихся в муниципальной или государственной собственности
ЗУ8	54:35:053185	Спорт	5,4008	Российская Федерация, Новосибирская область, город Новосибирск, ул. Бронная, 19	Образование из земель, находящихся в муниципальной или государственной собственности
ЗУ9	54:35:000000	Земельные участки (территории) общего пользования	1,0646	Российская Федерация, Новосибирская область, город Новосибирск, ул. Бронная, 19а	Образование из земель, находящихся в муниципальной или государственной собственности
ЗУ10	54:35:000000	Земельные участки (территории) общего пользования	1,5450	Российская Федерация, Новосибирская область, город Новосибирск, ул. Виктора Шевелева, 27а	Образование из земель, находящихся в муниципальной или государственной собственности
Итого:			16,9972		

Приложение 2
к проекту межевания территории квартала 090.01.06.01
в границах проекта планировки территории, ограни-
ченной Советским шоссе, полосой отвода железной
дороги, береговой полосой реки Оби и границей города
Новосибирска, в Кировском районе

ЧЕРТЕЖ
проекта межевания территории

УСЛОВНЫЕ ОБОЗНАЧЕНИЯ:



-  – красные линии, утвержденные в составе проекта планировки территории, границы существующего элемента планировочной структуры
-  – красные линии, утверждаемые проектом межевания территории
-  – границы образуемого земельного участка
-  – образуемый земельный участок, который после образования будет относиться к территориям общего пользования или имуществу общего пользования
- 3У1** – условный номер образуемого земельного участка
- ул. Николая Сотникова* – наименование элемента улично-дорожной сети
-  – линии отступа от красных линий в целях определения мест допустимого размещения зданий, строений, сооружений