



**БЮЛЛЕТЕНЬ  
ОРГАНОВ МЕСТНОГО  
САМОУПРАВЛЕНИЯ  
ГОРОДА  
НОВОСИБИРСКА**

**№ 35 1 сентября 2016 г.**

## **ЗАКЛЮЧЕНИЕ**

**по результатам публичных слушаний по проекту постановления мэрии города Новосибирска «О проекте межевания застроенной территории в границах улиц Качалова, Героев Революции в Первомайском районе, в границах проекта планировки территории, ограниченной ул. Одоевского, Бердским шоссе, рекой Иней, границей города Новосибирска, в Первомайском районе»**

В целях выявления, учета мнения и интересов жителей города Новосибирска, в соответствии с Градостроительным кодексом Российской Федерации, Федеральным законом от 06.10.2003 № 131-ФЗ «Об общих принципах организации местного самоуправления в Российской Федерации», решением городского Совета Новосибирска от 25.04.2007 № 562 «О Положении о публичных слушаниях в городе Новосибирске», были проведены публичные слушания.

Постановление мэрии города Новосибирска от 08.07.2016 № 3038 «О назначении публичных слушаний по проекту постановления мэрии города Новосибирска «О проекте межевания застроенной территории в границах улиц Качалова, Героев Революции в Первомайском районе, в границах проекта планировки территории, ограниченной ул. Одоевского, Бердским шоссе, рекой Иней, границей города Новосибирска, в Первомайском районе» было опубликовано в Бюллетене органов местного самоуправления города Новосибирска от 14 июля 2016 № 28 и размещено на официальном сайте города Новосибирска.

Публичные слушания по проекту постановления мэрии города Новосибирска «О проекте межевания застроенной территории в границах улиц Качалова, Героев Революции в Первомайском районе, в границах проекта планировки территории, ограниченной ул. Одоевского, Бердским шоссе, рекой Иней, границей города Новосибирска, в Первомайском районе» проведены 12 августа 2016 года.

В процессе проведения публичных слушаний по проекту постановления мэрии города Новосибирска «О проекте межевания застроенной территории в границах улиц Качалова, Героев Революции в Первомайском районе, в границах проекта планировки территории, ограниченной ул. Одоевского, Бердским шоссе, рекой Иней, границей города Новосибирска, в Первомайском районе» были заслушаны предложения приглашенных экспертов.

По результатам проведения публичных слушаний сделано следующее

### **заключение:**

1. Считать состоявшимися публичные слушания по проекту постановления мэрии города Новосибирска «О проекте межевания застроенной территории в границах улиц Качалова, Героев Революции в Первомайском районе, в границах проекта планировки территории, ограниченной ул. Одоевского, Бердским шоссе, рекой Иней, границей города Новосибирска, в Первомайском районе».

2. Процедура проведения публичных слушаний по проекту постановления мэрии города Новосибирска «О проекте межевания застроенной территории в гра-

ницах улиц Качалова, Героев Революции в Первомайском районе, в границах проекта планировки территории, ограниченной ул. Одоевского, Бердским шоссе, рекой Иней, границей города Новосибирска, в Первомайском районе» осуществлена в соответствии с Градостроительным кодексом Российской Федерации, Федеральным законом от 06.10.2003 № 131-ФЗ «Об общих принципах организации местного самоуправления в Российской Федерации» и Положением о публичных слушаниях в городе Новосибирске, принятым решением городского Совета Новосибирска от 25.04.2007 № 562.

3. Проект постановления мэрии города Новосибирска «О проекте межевания застроенной территории в границах улиц Качалова, Героев Революции в Первомайском районе, в границах проекта планировки территории, ограниченной ул. Одоевского, Бердским шоссе, рекой Иней, границей города Новосибирска, в Первомайском районе» получил положительную оценку и рекомендуется к утверждению с учетом предложений, одобренных экспертами:

В приложении к проекту межевания:

3.1. Исключить границы существующих земельных участков на кадастровом плане территории в соответствии с ч. 5 ст. 43 Градостроительного кодекса Российской Федерации.

3.2. Внести соответствующие изменения в чертеж.

Председатель организационного комитета по проведению публичных слушаний по проекту постановления мэрии города Новосибирска «О проекте межевания застроенной территории в границах улиц Качалова, Героев Революции в Первомайском районе, в границах проекта планировки территории, ограниченной ул. Одоевского, Бердским шоссе, рекой Иней, границей города Новосибирска, в Первомайском районе», начальник Главного управления архитектуры и градостроительства мэрии города Новосибирска

А. И. Игнатьева

Секретарь

Е. Н. Гальянова

Согласовано экспертами:

Д. Г. Иванушкин

Н. В. Тарасова

Е. В. Семенова

**ЗАКЛЮЧЕНИЕ****по результатам публичных слушаний по проекту постановления мэрии города Новосибирска «О проекте межевания территории квартала 250.03.03.02 в границах проекта планировки территории от ул. Автогенной до реки Плющихи в Октябрьском районе»**

В целях выявления, учета мнения и интересов жителей города Новосибирска, в соответствии с Градостроительным кодексом Российской Федерации, Федеральным законом от 06.10.2003 № 131-ФЗ «Об общих принципах организации местного самоуправления в Российской Федерации», решением городского Совета Новосибирска от 25.04.2007 № 562 «О Положении о публичных слушаниях в городе Новосибирске», были проведены публичные слушания.

Постановление мэрии города Новосибирска от 19.07.2016 № 3164 «О назначении публичных слушаний по проекту постановления мэрии города Новосибирска «О проекте межевания территории квартала 250.03.03.02 в границах проекта планировки территории от ул. Автогенной до реки Плющихи в Октябрьском районе» было опубликовано в Бюллетене органов местного самоуправления города Новосибирска от 21 июля 2016 № 29 и размещено на официальном сайте города Новосибирска.

Публичные слушания по проекту постановления мэрии города Новосибирска «О проекте межевания территории квартала 250.03.03.02 в границах проекта планировки территории от ул. Автогенной до реки Плющихи в Октябрьском районе» проведены 22 августа 2016 года.

В процессе проведения публичных слушаний по проекту постановления мэрии города Новосибирска «О проекте межевания территории квартала 250.03.03.02 в границах проекта планировки территории от ул. Автогенной до реки Плющихи в Октябрьском районе» были заслушаны предложения приглашенных экспертов и иных участников публичных слушаний.

По результатам проведения публичных слушаний сделано следующее

**заключение:**

1. Считать состоявшимися публичные слушания по проекту постановления мэрии города Новосибирска «О проекте межевания территории квартала 250.03.03.02 в границах проекта планировки территории от ул. Автогенной до реки Плющихи в Октябрьском районе».

2. Процедура проведения публичных слушаний по проекту постановления мэрии города Новосибирска «О проекте межевания территории квартала 250.03.03.02 в границах проекта планировки территории от ул. Автогенной до реки Плющихи в Октябрьском районе» осуществлена в соответствии с Градостроительным кодек-



сом Российской Федерации, Федеральным законом от 06.10.2003 № 131-ФЗ «Об общих принципах организации местного самоуправления в Российской Федерации» и Положением о публичных слушаниях в городе Новосибирске, принятым решением городского Совета Новосибирска от 25.04.2007 № 562.

3. Проект постановления мэрии города Новосибирска «О проекте межевания территории квартала 250.03.03.02 в границах проекта планировки территории от ул. Автогенной до реки Плющихи в Октябрьском районе» получил положительную оценку и рекомендуется к утверждению с учетом следующих замечаний: по земельным участкам с условными номерами на чертеже ЗУ2, ЗУ4, ЗУ7 и ЗУ8 установить линию отступа от красных линий равную 0 м.

Председатель организационного комитета по проведению публичных слушаний по проекту постановления мэрии города Новосибирска «О проекте межевания территории квартала 250.03.03.02 в границах проекта планировки территории от ул. Автогенной до реки Плющихи в Октябрьском районе», заместитель начальника Главного управления архитектуры и градостроительства мэрии города Новосибирска

Е. В. Позднякова

Секретарь

Е. А. Колеснева

Согласовано экспертами:

А. Е. Рублевский

А. С. Чеснок

Е. А. Лукьяненко

**ЗАКЛЮЧЕНИЕ****по результатам публичных слушаний по вопросам предоставления разрешений на условно разрешенный вид использования земельного участка или объекта капитального строительства**

В целях выявления и учета мнения и интересов жителей города Новосибирска, в соответствии с Градостроительным кодексом Российской Федерации, Федеральным законом от 06.10.2003 № 131-ФЗ «Об общих принципах организации местного самоуправления в Российской Федерации», решением Совета депутатов города Новосибирска от 24.06.2009 № 1288 «О Правилах землепользования и застройки города Новосибирска», решением городского Совета Новосибирска от 25.04.2007 № 562 «О Положении о публичных слушаниях в городе Новосибирске» были проведены публичные слушания.

Постановление мэрии города Новосибирска от 09.08.2016 № 3603 «О назначении публичных слушаний по вопросам предоставления разрешений на условно разрешенный вид использования земельного участка или объекта капитального строительства» было опубликовано в Бюллетене органов местного самоуправления города Новосибирска № 32 от 11 августа 2016 года и размещено на официальном сайте города Новосибирска.

Публичные слушания по вопросам предоставления разрешений на условно разрешенный вид использования земельного участка или объекта капитального строительства проведены 29 августа 2016 года.

В процессе проведения публичных слушаний по вопросам предоставления разрешений на условно разрешенный вид использования земельного участка или объекта капитального строительства были заслушаны предложения приглашенных экспертов и иных участников публичных слушаний.

До проведения публичных слушаний в комиссию в течение сроков, установленных пунктом 8.1 Положения о публичных слушаниях в городе Новосибирске, утвержденного решением городского Совета Новосибирска от 25.04.2007 № 562, по проекту, вынесенному на слушания, поступили предложения от Колесникова Е. Ю., Куш С. Ю., Колесникова Ю. В., правообладателей земельного участка и индивидуального жилого дома по ул. Романова, д. 122а, об отказе Холенкову А. В., в предоставлении разрешения на условно разрешенный вид использования земельного участка в границах территории кадастрового квартала 54:35:101720 площадью 144 кв. м, расположенного по адресу (местоположение): Российская Федерация, Новосибирская область, город Новосибирск, пер. Романовский, 6 (зона делового, общественного и коммерческого назначения (ОД-1)), - «индивидуальные жилые дома».

По результатам проведения публичных слушаний сделано следующее

**закключение:**

1. Считать состоявшимися публичные слушания по вопросам предоставления разрешений на условно разрешенный вид использования земельного участка или

объекта капитального строительства.

2. Процедура проведения публичных слушаний по предоставлению разрешений на условно разрешенный вид использования земельного участка или объекта капитального строительства осуществлена в соответствии с Градостроительным кодексом Российской Федерации, Федеральным законом от 06.10.2003 № 131-ФЗ «Об общих принципах организации местного самоуправления в Российской Федерации», решением Совета депутатов города Новосибирска от 24.06.2009 № 1288 «О Правилах землепользования и застройки города Новосибирска» и Положением о публичных слушаниях в городе Новосибирске, принятым решением городского Совета Новосибирска от 25.04.2007 № 562.

3. Рекомендовать к предоставлению разрешений на условно разрешенный вид использования земельного участка или объекта капитального строительства:

3.1. Пахомовой О. В. на условно разрешенный вид использования земельного участка в границах территории кадастрового квартала 54:35:061440 площадью 1000 кв. м, расположенного по адресу (местоположение): Российская Федерация, Новосибирская область, город Новосибирск, ул. Дальняя, 115 (зона делового, общественного и коммерческого назначения (ОД-1)), - «индивидуальные жилые дома».

3.2. Ерискиной Л. В., Пеньковой Л. А. на условно разрешенный вид использования земельного участка в границах территории кадастрового квартала 54:35:061575 площадью 743 кв. м, расположенного по адресу (местоположение): Российская Федерация, Новосибирская область, город Новосибирск, ул. 3-я Чулымская, 191 (зона делового, общественного и коммерческого назначения (ОД-1)), - «индивидуальные жилые дома».

3.3. Колчину М. К. на условно разрешенный вид использования земельного участка в границах территории кадастрового квартала 54:35:061181 площадью 954 кв. м, расположенного по адресу (местоположение): Российская Федерация, Новосибирская область, город Новосибирск, ул. Портовая, 70 (зона застройки жилыми домами смешанной этажности (Ж-1)), - «индивидуальные жилые дома».

3.4. Штаеву П. К. на условно разрешенный вид использования земельного участка в границах территории кадастрового квартала 54:35:041110 площадью 2390 кв. м, расположенного по адресу (местоположение): Российская Федерация, Новосибирская область, город Новосибирск, ул. Фадеева, 86 (зона коммунальных и складских объектов (П-2)), - «территории гаражных и гаражно-строительных кооперативов».

3.5. Студеновой А. С., Студенову Н. В. на условно разрешенный вид использования земельного участка в границах территории кадастрового квартала 54:35:074690 площадью 342 кв. м, расположенного по адресу (местоположение): Российская Федерация, Новосибирская область, город Новосибирск, ул. Декабристов, 161 (зона застройки жилыми домами смешанной этажности (Ж-1)), - «индивидуальные жилые дома».

3.6. Петренко О. В. на условно разрешенный вид использования земельного участка в границах территории кадастрового квартала 54:35:052490 площадью

1000 кв. м, расположенного по адресу (местоположение): Российская Федерация, Новосибирская область, город Новосибирск, ул. Акмолинская, 6 (зона застройки жилыми домами смешанной этажности (Ж-1)), - «индивидуальные жилые дома».

3.7. Аксеновой Л. М. на условно разрешенный вид использования земельного участка в границах территории кадастрового квартала 54:35:061120 площадью 558 кв. м, расположенного по адресу (местоположение): Российская Федерация, Новосибирская область, город Новосибирск, ул. Капитанская, 33 (зона застройки жилыми домами смешанной этажности (Ж-1)), - «индивидуальные жилые дома».

3.8. Астахову Д. А. на условно разрешенный вид использования земельного участка в границах территории кадастрового квартала 54:35:061256 площадью 904 кв. м, расположенного по адресу (местоположение): Российская Федерация, Новосибирская область, город Новосибирск, ул. Полярная, 84 (зона застройки жилыми домами смешанной этажности (Ж-1)), - «индивидуальные жилые дома».

3.9. Шатиловой В. Д. на условно разрешенный вид использования земельного участка в границах территории кадастрового квартала 54:35:061510 площадью 1000 кв. м, расположенного по адресу (местоположение): Российская Федерация, Новосибирская область, город Новосибирск, ул. Таежная, 42 (зона делового, общественного и коммерческого назначения (ОД-1)), - «индивидуальные жилые дома».

3.10. Тимофеевой Т. Н. на условно разрешенный вид использования земельного участка в границах территории кадастрового квартала 54:35:071035 площадью 278 кв. м, расположенного по адресу (местоположение): Российская Федерация, Новосибирская область, город Новосибирск, ул. 1-я Кирпичная Горка, 15 (зона делового, общественного и коммерческого назначения (ОД-1)), - «индивидуальные жилые дома».

3.11. Солодушенко Г. Г. на условно разрешенный вид использования земельного участка в границах территории кадастрового квартала 54:35:061190 площадью 1000 кв. м, расположенного по адресу (местоположение): Российская Федерация, Новосибирская область, город Новосибирск, ул. 1-я Портовая, 91а (зона застройки жилыми домами смешанной этажности (Ж-1)), - «индивидуальные жилые дома».

3.12. Авдониной О. В. на условно разрешенный вид использования земельного участка в границах территории кадастрового квартала 54:35:062150 площадью 638 кв. м, расположенного по адресу (местоположение): Российская Федерация, Новосибирская область, город Новосибирск, ул. Вечерняя, 6 (зона коммунальных и складских объектов (П-2)), - «индивидуальные жилые дома».

3.13. Шоеву С. С. на условно разрешенный вид использования земельного участка в границах территории кадастрового квартала 54:35:073175 площадью 786 кв. м, расположенного по адресу (местоположение): Российская Федерация, Новосибирская область, город Новосибирск, ул. Короленко, 28 (зона делового, общественного и коммерческого назначения (ОД-1)), - «индивидуальные жилые дома».

3.14. Замараевой Т. И. на условно разрешенный вид использования земельного участка с кадастровым номером 54:35:081925:1 площадью 562 кв. м, расположенного по адресу (местоположение): Российская Федерация, Новосибирская область, город Новосибирск, пер. Сокольнический, 17, и объекта капитального строительства (зона делового, общественного и коммерческого назначения (ОД-1)) - «индивидуальные жилые дома».

3.15. Обуховой Л. В. на условно разрешенный вид использования земельного участка в границах территории кадастрового квартала 54:35:073140 площадью 245 кв. м, расположенного по адресу (местоположение): Российская Федерация, Новосибирская область, город Новосибирск, ул. Белинского, 109 (зона делового, общественного и коммерческого назначения (ОД-1)), - «индивидуальные жилые дома».

3.16. Холенкову А. В. на условно разрешенный вид использования земельного участка в границах территории кадастрового квартала 54:35:101720 площадью 144 кв. м, расположенного по адресу (местоположение): Российская Федерация, Новосибирская область, город Новосибирск, пер. Романовский, 6 (зона делового, общественного и коммерческого назначения (ОД-1)), - «индивидуальные жилые дома».

3.17. Беспаловой В. Я. на условно разрешенный вид использования земельного участка в границах территории кадастрового квартала 54:35:064555 площадью 1000 кв. м, расположенного по адресу (местоположение): Российская Федерация, Новосибирская область, город Новосибирск, ул. 2-я Чулыбинская, 41 (зона делового, общественного и коммерческого назначения (ОД-1)), - «индивидуальные жилые дома».

3.18. Тюрбеовой Е. К. на условно разрешенный вид использования земельного участка в границах территории кадастрового квартала 54:35:011905 площадью 828 кв. м, расположенного по адресу (местоположение): Российская Федерация, Новосибирская область, город Новосибирск, Золотая горка, СНТ «Березовая роща», уч. № 3556 (зона улично-дорожной сети (ИТ-3)), - «земельные участки, предназначенные для ведения садоводства».

3.19. Пучкину К. В. на условно разрешенный вид использования земельного участка в границах территории кадастрового квартала 54:35:011905 площадью 810 кв. м, расположенного по адресу (местоположение): Российская Федерация, Новосибирская область, город Новосибирск, Золотая горка, СНТ «Березовая роща», участок № 355а (зона улично-дорожной сети (ИТ-3)), - «земельные участки, предназначенные для ведения садоводства».

3.20. Байдакову Ю. Н. на условно разрешенный вид использования земельного участка с кадастровым номером 54:35:052610:50 площадью 817 кв. м, расположенного по адресу (местоположение): Российская Федерация, Новосибирская область, город Новосибирск, ул. Яковлева, 20, и объекта капитального строительства (зона застройки жилыми домами смешанной этажности (Ж-1)) - «индивидуальные жилые дома».

3.21. Мавлину Л. Г. на условно разрешенный вид использования земельного участка в границах территории кадастрового квартала 54:35:051355 площадью 555 кв. м, расположенного по адресу (местоположение): Российская Федерация, Новосибирская область, город Новосибирск, пер. 1-й Черкасский, 4 (зона застройки жилыми домами смешанной этажности (Ж-1)), - «индивидуальные жилые дома».

3.22. Сигитовой В. А. на условно разрешенный вид использования земельного участка в границах территории кадастрового квартала 54:35:033660 площадью 803 кв. м, расположенного по адресу (местоположение): Российская Федерация, Новосибирская область, город Новосибирск, ул. Ляпидевского, 31 (зона застройки жилыми домами смешанной этажности (Ж-1)), - «индивидуальные жилые дома».

3.23. Перминовой Г. В. на условно разрешенный вид использования земельного участка в границах территории кадастрового квартала 54:35:061130 площадью 581 кв. м, расположенного по адресу (местоположение): Российская Федерация, Новосибирская область, город Новосибирск, ул. Штурвальная, 14 (зона застройки жилыми домами смешанной этажности (Ж-1)), - «индивидуальные жилые дома».

3.24. Русанову Е. В. на условно разрешенный вид использования земельного участка в границах территории кадастрового квартала 54:35:111635 площадью 1200 кв. м, расположенного по адресу (местоположение): Российская Федерация, Новосибирская область, город Новосибирск, СТ «Тайфун» участок № 477 (зона застройки индивидуальными жилыми домами (Ж-6)), - «земельные участки, предназначенные для ведения садоводства».

3.25. Тульевой В. А. на условно разрешенный вид использования земельного участка в границах территории кадастрового квартала 54:35:014125 площадью 335 кв. м, расположенного по адресу (местоположение): Российская Федерация, Новосибирская область, город Новосибирск, тупик Войкова, 35 (зона делового, общественного и коммерческого назначения (ОД-1)), - «индивидуальные жилые дома».

4. Отказать в предоставлении разрешения на условно разрешенный вид использования земельного участка или объекта капитального строительства:

4.1. Батеневу Д. В. на условно разрешенный вид использования земельного участка в границах территории кадастрового квартала 54:35:073375 площадью 329 кв. м, расположенного по адресу (местоположение): Российская Федерация, Новосибирская область, город Новосибирск, ул. Тургенева, 314 (зона застройки жилыми домами смешанной этажности (Ж-1)), - «индивидуальные жилые дома» в связи с тем, что не представлено согласие иных собственников объекта капитального строительства.

4.2. Ржавиной Н. Г. на условно разрешенный вид использования земельного участка с кадастровым номером 54:35:074360:38 площадью 1656 кв. м, расположенного по адресу (местоположение): Российская Федерация, Новосибирская область, город Новосибирск, ул. Якушева, 164 (зона застройки жилыми домами смешанной этажности (Ж-1)), - «многоквартирные малоэтажные дома (1–4 этажа), в том числе с помещениями общественного назначения, автостоянками» в связи с несоответствием приложению 14 «Карта-схема планируемых границ функциональных зон города

Новосибирска на период до 2030 года» к Генеральному плану города Новосибирска и проекту планировки территории, ограниченной улицами Трикожажной, Автогенной, полосой отвода железной дороги, створом Октябрьского моста, набережной реки Оби, улицей Ипподромской и улицей Фрунзе, в Центральном, Октябрьском и Дзержинском районах, утвержденному постановлением мэрии от 01.12.2015 № 6870.

4.3. Бухтияровой Е. В. на условно разрешенный вид использования земельного участка с кадастровым номером 54:35:061205:5 площадью 1000 кв. м, расположенного по адресу (местоположение): Российская Федерация, Новосибирская область, город Новосибирск, ул. Междуреченская, 34, и объекта капитального строительства (зона застройки жилыми домами смешанной этажности (Ж-1)) - «индивидуальные жилые дома» в связи с несоответствием приложению 4 «Карта-схема границ территорий, подверженных риску возникновения чрезвычайных ситуаций природного и техногенного характера» к Генеральному плану города Новосибирска.

4.4. Трофимовой Н. Ю., Тимофеевой Л. А. на условно разрешенный вид использования земельного участка с кадастровым номером 54:35:074470:39 площадью 433 кв. м, расположенного по адресу (местоположение): Российская Федерация, Новосибирская область, город Новосибирск, ул. Инская, 117 (зона делового, общественного и коммерческого назначения (ОД-1)), - «многоквартирные малоэтажные дома (1 – 4 этажа), в том числе с помещениями общественного назначения, автостоянками» в связи с тем, что предельный (минимальный) размер земельного участка не соответствует градостроительному регламенту, а также в связи с несоответствием приложению 14 «Карта-схема планируемых границ функциональных зон города Новосибирска на период до 2030 года» к Генеральному плану города Новосибирска и проекту планировки территории, прилегающей к жилому району «Береговой», по ул. Большевикской в Октябрьском районе, утвержденному постановлением мэрии от 18.04.2013 №3865.

4.5. Зайцевой О. С. на условно разрешенный вид использования земельного участка в границах территории кадастрового квартала 54:35:063735 площадью 515 кв. м, расположенного по адресу (местоположение): Российская Федерация, Новосибирская область, город Новосибирск, ул. Телецкая, 76 (зона улично-дорожной сети (ИТ-3)), - «индивидуальные жилые дома» в связи с тем, что не представлено согласие иных собственников объекта капитального строительства.

4.6. Леоненко А. А., Леоненко А. В., Леоненко М. А., Леоненко А. А. на условно разрешенный вид использования земельного участка с кадастровым номером 54:35:072955:1 площадью 171 кв. м, расположенного по адресу (местоположение): Российская Федерация, Новосибирская область, город Новосибирск, ул. Пролетарская, 65, и объекта капитального строительства (зона делового, общественного и коммерческого назначения (ОД-1)) - «индивидуальные жилые дома» в связи с тем, что предельный (минимальный) размер земельного участка не соответствует градостроительному регламенту, в связи с тем, что нарушены требования нормативных правовых актов Российской Федерации, а именно статьи

42 Земельного кодекса Российской Федерации в части использования земельного участка не в соответствии с целевым назначением, в связи с несоответствием приложению 14 «Карта-схема планируемых границ функциональных зон города Новосибирска на период до 2030 года» к Генеральному плану города Новосибирска и проекту планировки территории, ограниченной улицами Трикотажной, Автогенной, полосой отвода железной дороги, створом Октябрьского моста, набережной реки Оби, улицей Ипподромской и улицей Фрунзе, в Центральном, Октябрьском и Дзержинском районах, утвержденному постановлением мэрии от 01.12.2015 № 6870.

4.7. Закрытому акционерному обществу «БЕРЕЗКА» на условно разрешенный вид использования земельных участков в связи с несоответствием приложению 14 «Карта-схема планируемых границ функциональных зон города Новосибирска на период до 2030 года» к Генеральному плану города Новосибирска и проекту планировки территории, ограниченной рекой Обью, границей города Новосибирска, Мочищенским шоссе, ул. Жуковского, ул. Тимирязева, ул. Сухарной, перспективной городской магистралью непрерывного движения в направлении перспективного Ельцовского моста через реку Обь в Заельцовском районе, утвержденному постановлением мэрии от 13.03.2015 № 2397:

в границах территории кадастрового квартала 54:35:031730 площадью 1000 кв. м, расположенного по адресу (местоположение): Российская Федерация, Новосибирская область, город Новосибирск, Лесное шоссе, и объекта капитального строительства (зона отдыха и оздоровления (Р-3) - «индивидуальные жилые дома»;

в границах территории кадастрового квартала 54:35:031730 площадью 589 кв. м, расположенного по адресу (местоположение): Российская Федерация, Новосибирская область, город Новосибирск, Лесное шоссе, и объекта капитального строительства (зона отдыха и оздоровления (Р-3) - «индивидуальные жилые дома»;

в границах территории кадастрового квартала 54:35:031730 площадью 846 кв. м, расположенного по адресу (местоположение): Российская Федерация, Новосибирская область, город Новосибирск, Лесное шоссе, и объекта капитального строительства (зона отдыха и оздоровления (Р-3) - «индивидуальные жилые дома»;

в границах территории кадастрового квартала 54:35:031730 площадью 1000 кв. м, расположенного по адресу (местоположение): Российская Федерация, Новосибирская область, город Новосибирск, Лесное шоссе, и объекта капитального строительства (зона отдыха и оздоровления (Р-3) - «индивидуальные жилые дома»;

в границах территории кадастрового квартала 54:35:031730 площадью 1000 кв. м, расположенного по адресу (местоположение): Российская Федерация, Новосибирская область, город Новосибирск, Лесное шоссе, и объекта капитального строительства (зона отдыха и оздоровления (Р-3) - «индивидуальные жилые дома»;





область, город Новосибирск, Лесное шоссе, и объекта капитального строительства (зона отдыха и оздоровления (Р-3) - «индивидуальные жилые дома»;

в границах территории кадастрового квартала 54:35:031730 площадью 960 кв. м, расположенного по адресу (местоположение): Российская Федерация, Новосибирская область, город Новосибирск, Лесное шоссе, и объекта капитального строительства (зона отдыха и оздоровления (Р-3) - «индивидуальные жилые дома».

4.8. Андрусенко С. А. на условно разрешенный вид использования земельного участка в границах территории кадастрового квартала 54:35:062530 площадью 615 кв. м, расположенного по адресу (местоположение): Российская Федерация, Новосибирская область, город Новосибирск, ул. Сибсельмашевская, 2ж (зона производственных объектов с различными нормативами воздействия на окружающую среду (П-1)), - «индивидуальные жилые дома» в связи с тем, что нарушены требования пункта 8.20 свода правил «СП 42.13330.2011. Свод правил. Градостроительство. Планировка и застройка городских и сельских поселений. Актуализированная редакция СНиП 2.07.01-89\*».

Заместитель председателя комиссии по  
подготовке проекта правил землепользования  
и застройки города Новосибирска

А. И. Игнатьева

Секретарь комиссии

Е. В. Русанов

## ЗАКЛЮЧЕНИЕ

### **по результатам публичных слушаний по вопросам предоставления разрешений на отклонение от предельных параметров разрешенного строительства, реконструкции объектов капитального строительства**

В целях выявления и учета мнения и интересов жителей города Новосибирска, в соответствии с Градостроительным кодексом Российской Федерации, Федеральным законом от 06.10.2003 № 131-ФЗ «Об общих принципах организации местного самоуправления в Российской Федерации», решением Совета депутатов города Новосибирска от 24.06.2009 № 1288 «О Правилах землепользования и застройки города Новосибирска», решением городского Совета Новосибирска от 25.04.2007 № 562 «О Положении о публичных слушаниях в городе Новосибирске», 29 августа 2016 года проведены публичные слушания по вопросам предоставления разрешений на отклонение от предельных параметров разрешенного строительства, реконструкции объектов капитального строительства.

Постановление мэрии города Новосибирска от 05.08.2016 № 3548 «О назначении публичных слушаний по вопросам предоставления разрешений на отклонение от предельных параметров разрешенного строительства, реконструкции объектов капитального строительства» было опубликовано в «Бюллетене органов местного самоуправления города Новосибирска» № 32 (стр. 46) от 11.08.2016 года и размещено на сайте в информационно-телекоммуникационной сети «Интернет» по адресу: <http://novosibirsk.ru>, <http://новосибирск.рф/>.

В процессе проведения публичных слушаний по вопросам предоставления разрешений на отклонение от предельных параметров разрешенного строительства, реконструкции объектов капитального строительства были заслушаны предложения приглашенных экспертов и иных участников публичных слушаний.

До проведения публичных слушаний в комиссию в течение сроков, установленных пунктом 8.1 Положения о публичных слушаниях в городе Новосибирске, утвержденного решением городского Совета Новосибирска от 25.04.2007 № 562, по проекту, вынесенному на слушания, от жителей города Новосибирска предложений не поступало.

По результатам проведения публичных слушаний сделано следующее **закключение**:

1. Считать состоявшимися публичные слушания по вопросам предоставления разрешений на отклонение от предельных параметров разрешенного строительства, реконструкции объектов капитального строительства.

2. Процедура проведения публичных слушаний по предоставлению разрешений на отклонение от предельных параметров разрешенного строительства, реконструкции объектов капитального строительства осуществлена в соответствии с Градостроительным кодексом Российской Федерации, Федеральным законом от 06.10.2003 № 131-ФЗ «Об общих принципах организации местного самоуправления в Российской Федерации», решением Совета депутатов города Новосибирска от 24.06.2009 № 1288 «О Правилах землепользования и застройки города Новосибирска» и решением городского Совета Новосибирска от 25.04.2007 № 562 «О Положении о публичных слушаниях в городе Новосибирске».

3. Предоставить разрешение на отклонение от предельных параметров разрешенного строительства, реконструкции объектов капитального строительства:

3.1. Обществу с ограниченной ответственностью «Комплексные системы» (на основании заявления в связи с тем, что конфигурация земельного участка и наличие охранной зоны инженерных сетей являются неблагоприятными для застройки):

в части уменьшения минимального отступа от границ земельного участка, за пределами которого запрещено строительство зданий, строений, сооружений, с кадастровым номером 54:35:051185:118 площадью 1,4772 га, расположенного по адресу: Российская Федерация, Новосибирская область, город Новосибирск, ул. Палласа (зона производственных объектов с различными нормативами воздействия на окружающую среду (П-1)), с 3 м до 1 м с восточной стороны в габаритах объекта капитального строительства;

в части уменьшения минимального процента застройки с 40 % до 19 % в границах земельного участка с кадастровым номером 54:35:051185:118 площадью 1,4772 га, расположенного по адресу: Российская Федерация, Новосибирская область, город Новосибирск, ул. Палласа (зона производственных объектов с различными нормативами воздействия на окружающую среду (П-1)).

3.2. Джулаю Алексею Юрьевичу, Налепе Сергею Анатольевичу (на основании заявления в связи с тем, что наличие инженерных сетей является неблагоприятным для застройки):

в части уменьшения минимального отступа от границ земельного участка, за пределами которого запрещено строительство зданий, строений, сооружений, с кадастровым номером 54:35:041122:25 площадью 0,4702 га, расположенного по адресу: Российская Федерация, Новосибирская область, город Новосибирск, ул. Тайгинская, 11 (зона производственных объектов с различными нормативами воздействия на окружающую среду (П-1)), с 3 м до 0,5 м со стороны земельного участка с кадастровым номером 54:35:041122:29;

в части уменьшения минимального процента застройки с 40 % до 23 % в границах земельного участка с кадастровым номером 54:35:041122:0025 площадью 0,4702 га, расположенного по адресу: Российская Федерация, Новосибирская область, город Новосибирск, ул. Тайгинская, 11 (зона отдыха производственных объектов с различными нормативами воздействия на окружающую среду (П-1)).

Заместитель председателя комиссии  
по подготовке проекта правил  
землепользования и застройки города  
Новосибирска

А. И. Игнатьева

Секретарь комиссии по подготовке  
проекта правил землепользования и  
застройки города Новосибирска

Е. В. Спасская

ЭКСПЕРТЫ:

Дерябина Д. А.  
Зиновьева Ж. А.

**ПРАВОВЫЕ АКТЫ  
МЭРИИ ГОРОДА НОВОСИБИРСКА**

# ПОСТАНОВЛЕНИЯ

## МЭРИЯ ГОРОДА НОВОСИБИРСКА

### ПОСТАНОВЛЕНИЕ

От 25.08.2016

№ 3904

#### **Об отказе в предоставлении разрешений на условно разрешенный вид использования земельного участка или объекта капитального строительства**

В соответствии со статьей 39 Градостроительного кодекса Российской Федерации, решением Совета депутатов города Новосибирска от 24.06.2009 № 1288 «О Правилах землепользования и застройки города Новосибирска», пунктом 2.13 административного регламента предоставления муниципальной услуги по предоставлению разрешения на условно разрешенный вид использования земельного участка или объекта капитального строительства, утвержденного постановлением мэрии города Новосибирска от 10.06.2013 № 5508, на основании заключения по результатам публичных слушаний по вопросам предоставления разрешений на условно разрешенный вид использования земельного участка или объекта капитального строительства от 19.07.2016, рекомендаций комиссии по подготовке проекта правил землепользования и застройки города Новосибирска о предоставлении и об отказе в предоставлении разрешений на условно разрешенный вид использования земельного участка или объекта капитального строительства от 25.07.2016 **ПОСТАНОВЛЯЮ:**

1. Отказать в предоставлении разрешения:

1.1. Тульевой В. А. на условно разрешенный вид использования земельного участка в границах территории кадастрового квартала 54:35:014125 площадью 335 кв. м, расположенного по адресу (местоположение): Российская Федерация, Новосибирская область, город Новосибирск, тупик Войкова, 35 (зона делового, общественного и коммерческого назначения (ОД-1)), - «индивидуальные жилые дома» в связи с тем, что размещение объекта не соответствует приложению 14 «Карта-схема планируемых границ функциональных зон города Новосибирска на период до 2030 года» к Генеральному плану города Новосибирска, проекту планировки территории, ограниченной улицами Трикотажной, Автогенной, полосой отвода железной дороги, створом Октябрьского моста, набережной реки Оби, улицей Ипподромской и улицей Фрунзе, в Центральном, Октябрьском и Дзержинском районах, утвержденному постановлением мэрии города Новосибирска от 01.12.2015 № 6870, проекту межевания территории, утвержденному постановлением мэрии города Новосибирска от 22.04.2016 № 1601.

1.2. Асадову Д. Г. оглы на условно разрешенный вид использования земельного участка с кадастровым номером 54:35:032160:36 площадью 491 кв. м, располо-

женного по адресу (местоположение): Российская Федерация, Новосибирская область, город Новосибирск, ул. Стасова, 53, и объекта капитального строительства (зона застройки жилыми домами смешанной этажности (Ж-1)) - «индивидуальные жилые дома» в связи с тем, что строительство, реконструкция объекта капитального строительства осуществляется без разрешения на строительство, в связи с несоответствием приложению 14 «Карта-схема планируемых границ функциональных зон города Новосибирска на период до 2030 года» к Генеральному плану города Новосибирска и проекту планировки территории, ограниченной рекой Обью, границей города Новосибирска, Мочищенским шоссе, ул. Жуковского, ул. Тимирязева, ул. Сухарной, перспективной городской магистралью непрерывного движения в направлении перспективного Ельцовского моста через реку Обь в Заельцовском районе, утвержденному постановлением мэрии города Новосибирска от 13.03.2015 № 2397.

1.3. Гахраманову А. А. оглы на условно разрешенный вид использования земельного участка с кадастровым номером 54:35:032160:42 площадью 620 кв. м, расположенного по адресу (местоположение): Российская Федерация, Новосибирская область, город Новосибирск, ул. Гипсовая, 12, и объекта капитального строительства (зона застройки жилыми домами смешанной этажности (Ж-1)) - «индивидуальные жилые дома» в связи с несоответствием приложению 14 «Карта-схема планируемых границ функциональных зон города Новосибирска на период до 2030 года» к Генеральному плану города Новосибирска и проекту планировки территории, ограниченной рекой Обью, границей города Новосибирска, Мочищенским шоссе, ул. Жуковского, ул. Тимирязева, ул. Сухарной, перспективной городской магистралью непрерывного движения в направлении перспективного Ельцовского моста через реку Обь в Заельцовском районе, утвержденному постановлением мэрии города Новосибирска от 13.03.2015 № 2397.

1.4. Дергач Н. В., Плаксиной О. Н. на условно разрешенный вид использования земельных участков в связи с несоответствием приложению 14 «Карта-схема планируемых границ функциональных зон города Новосибирска на период до 2030 года» к Генеральному плану города Новосибирска и проекту планировки центральной части Ленинского района, утвержденному постановлением мэрии города Новосибирска от 25.09.2014 № 8472:

с кадастровым номером 54:35:052350:41 площадью 802 кв. м, расположенного по адресу (местоположение): Российская Федерация, Новосибирская область, город Новосибирск, ул. Тульская, и объекта капитального строительства (зона отдыха и оздоровления (Р-3)) - «индивидуальные жилые дома»;

с кадастровым номером 54:35:052350:40 площадью 541 кв. м, расположенного по адресу (местоположение): Российская Федерация, Новосибирская область, город Новосибирск, ул. Тульская, 103, и объекта капитального строительства (зона отдыха и оздоровления (Р-3)) - «индивидуальные жилые дома».

1.5. Брояну К. Г. на условно разрешенный вид использования земельного участка с кадастровым номером 54:35:074465:102 площадью 1598 кв. м, расположенного по адресу (местоположение): Российская Федерация, Новосибирская область, го-



род Новосибирск, ул. Большевицкая, и объекта капитального строительства (зона делового, общественного и коммерческого назначения (ОД-1)) - «станции технического обслуживания автомобилей; автомобильные мойки» в связи с несоответствием приложению 14 «Карта-схема планируемых границ функциональных зон города Новосибирска на период до 2030 года» к Генеральному плану города Новосибирска и проекту планировки территории, прилегающей к жилому району «Береговой», по ул. Большевицкой в Октябрьском районе, утвержденному постановлением мэрии города Новосибирска от 18.04.2013 № 3865.

1.6. Ефремову К. Г. на условно разрешенный вид использования земельного участка с кадастровым номером 54:35:014125:202 площадью 747 кв. м, расположенного по адресу (местоположение): Российская Федерация, Новосибирская область, город Новосибирск, тупик Войкова, 25, и объекта капитального строительства (зона делового, общественного и коммерческого назначения (ОД-1)) - «индивидуальные жилые дома» в связи с тем, что размещение объекта не соответствует приложению 14 «Карта-схема планируемых границ функциональных зон города Новосибирска на период до 2030 года» к Генеральному плану города Новосибирска, проекту планировки территории, ограниченной улицами Трикогажной, Автогенной, полосой отвода железной дороги, створом Октябрьского моста, набережной реки Оби, улицей Ипподромской и улицей Фрунзе, в Центральном, Октябрьском и Дзержинском районах, утвержденному постановлением мэрии города Новосибирска от 01.12.2015 № 6870, проекту межевания территории, утвержденному постановлением мэрии города Новосибирска от 22.04.2016 № 1601.

1.7. Ткаченко А. В. на условно разрешенный вид использования земельного участка в границах территории кадастрового квартала 54:35:073540 площадью 848 кв. м, расположенного по адресу (местоположение): Российская Федерация, Новосибирская область, город Новосибирск, ул. Ленинградская, 350 (зона застройки жилыми домами смешанной этажности (Ж-1)), - «индивидуальные жилые дома» в связи с тем, что нарушены требования подпункта 4 пункта 3 статьи 11.3 Земельного кодекса Российской Федерации, статьи 6 Федерального закона от 29.12.2004 № 191-ФЗ «О введении в действие Градостроительного кодекса Российской Федерации», статьи 42 Земельного кодекса Российской Федерации в части использования земельного участка не в соответствии с целевым назначением.

1.8. Афанасьевой М. на условно разрешенный вид использования земельного участка с кадастровым номером 54:35:061115:57 площадью 1393 кв. м, расположенного по адресу (местоположение): Российская Федерация, Новосибирская область, город Новосибирск, ул. Томьусинская, 62, и объекта капитального строительства (зона застройки жилыми домами смешанной этажности (Ж-1)) - «индивидуальные жилые дома» в связи с несоответствием приложению 4 «Карта-схема границ территорий, подверженных риску возникновения чрезвычайных ситуаций природного и техногенного характера» к Генеральному плану города Новосибирска.

1.9. Юдиной В. В. на условно разрешенный вид использования земельного участка с кадастровым номером 54:35:072840:26 площадью 167 кв. м, расположенного

по адресу (местоположение): Российская Федерация, Новосибирская область, город Новосибирск, ул. Красноармейская, 169а, и объекта капитального строительства (зона застройки жилыми домами смешанной этажности (Ж-1)) - «индивидуальные жилые дома» в связи с тем, что предельный (минимальный) размер земельного участка не соответствует градостроительному регламенту, реконструкция объекта капитального строительства осуществлена без разрешения на строительство.

1.10. Терехову А. С. на условно разрешенный вид использования земельного участка в границах территории кадастрового квартала 54:35:071375 площадью 722 кв. м, расположенного по адресу (местоположение): Российская Федерация, Новосибирская область, город Новосибирск, ул. 40 лет Октября, 33 (зона застройки жилыми домами смешанной этажности (Ж-1)), - «многоквартирные малоэтажные дома (1 – 4 этажа), в том числе с помещениями общественного назначения, автостоянками» в связи с тем, что нарушены требования подпункта 4 пункта 3 статьи 11.3 Земельного кодекса Российской Федерации, статьи 6 Федерального закона от 29.12.2004 № 191-ФЗ «О введении в действие Градостроительного кодекса Российской Федерации».

1.11. Куковеровой Г. Е. на условно разрешенный вид использования земельного участка в границах территории кадастрового квартала 54:35:072975 площадью 538 кв. м, расположенного по адресу (местоположение): Российская Федерация, Новосибирская область, город Новосибирск, ул. Далидовича, 16 (зона застройки жилыми домами смешанной этажности (Ж-1)), - «индивидуальные жилые дома» в связи с несоответствием приложению 14 «Карта-схема планируемых границ функциональных зон города Новосибирска на период до 2030 года» к Генеральному плану города Новосибирска и проекту планировки территории, ограниченной улицами Трикотажной, Автогенной, полосой отвода железной дороги, створом Октябрьского моста, набережной реки Оби, улицей Ипподромской и улицей Фрунзе, в Центральном, Октябрьском и Дзержинском районах, утвержденному постановлением мэрии города Новосибирска от 01.12.2015 № 6870.

1.12. Барыкину В. В. на условно разрешенный вид использования земельных участков в связи с несоответствием приложению 4 «Карта-схема границ территорий, подверженных риску возникновения чрезвычайных ситуаций природного и техногенного характера» к Генеральному плану города Новосибирска:

в границах территории кадастрового квартала 54:35:061120 площадью 548 кв. м, расположенного по адресу (местоположение): Российская Федерация, Новосибирская область, город Новосибирск, ул. Судоремонтная, 44 (зона застройки жилыми домами смешанной этажности (Ж-1)), - «индивидуальные жилые дома»;

в границах территории кадастрового квартала 54:35:061120 площадью 450 кв. м, расположенного по адресу (местоположение): Российская Федерация, Новосибирская область, город Новосибирск, ул. Судоремонтная (зона застройки жилыми домами смешанной этажности (Ж-1)), - «индивидуальные жилые дома».

1.13. Оленуку В. А. на условно разрешенный вид использования земельного участка с кадастровым номером 54:35:052421:9 площадью 1076 кв. м, расположенного по адресу (местоположение): Российская Федерация, Новосибирская область,

город Новосибирск, ул. Акмолинская, 15, и объекта капитального строительства (зона застройки жилыми домами смешанной этажности (Ж-1)) - «индивидуальные жилые дома» в связи с тем, что нарушены требования нормативного правового акта Российской Федерации, а именно раздела III постановления Правительства Российской Федерации от 24.02.2009 № 160 «О порядке установления охранных зон объектов электросетевого хозяйства и особых условий использования земельных участков, расположенных в границах таких зон», предельный (максимальный) размер земельного участка не соответствует градостроительному регламенту, а также размещение объекта не соответствует приложению 14 «Карта-схема планируемых границ функциональных зон города Новосибирска на период до 2030 года» к Генеральному плану города Новосибирска, проекту проекта планировки центральной части Ленинского района, утвержденному постановлением мэрии города Новосибирска от 25.09.2014 № 8472.

1.14. Лопатневу В. М. на условно разрешенный вид использования земельного участка с кадастровым номером 54:35:061181:7 площадью 947 кв. м, расположенного по адресу (местоположение): Российская Федерация, Новосибирская область, город Новосибирск, ул. Портовая, 72, и объекта капитального строительства (зона застройки жилыми домами смешанной этажности (Ж-1)) - «индивидуальные жилые дома» в связи с несоответствием приложению 4 «Карта-схема границ территорий, подверженных риску возникновения чрезвычайных ситуаций природного и техногенного характера» к Генеральному плану города Новосибирска.

1.15. Мусохрановой Е. Г. на условно разрешенный вид использования земельного участка с кадастровым номером 54:35:053115:132 площадью 575 кв. м, расположенного по адресу (местоположение): Российская Федерация, Новосибирская область, город Новосибирск, ул. Пионерская, и объекта капитального строительства (зона отдыха и оздоровления (Р-3)) - «индивидуальные жилые дома» в связи с письменным отказом от получения разрешения на условно разрешенный вид использования земельного участка или объекта капитального строительства.

1.16. Лыревой Е. В., Седых Л. В. на условно разрешенный вид использования земельных участков в связи с тем, что размещение объекта не соответствует пункту б статьи 63 Федерального закона от 22.07.2008 № 123-ФЗ «Технический регламент о требованиях пожарной безопасности», а также приложению 14 «Карта-схема планируемых границ функциональных зон города Новосибирска на период до 2030 года» к Генеральному плану города Новосибирска, проекту планировки территории, прилегающей к дамбе Октябрьского моста, с формированием набережной реки Оби в Кировском районе, утвержденному постановлением мэрии города Новосибирска от 20.11.2014 № 10103:

в границах территории кадастрового квартала 54:35:052630 площадью 467 кв. м, расположенного по адресу (местоположение): Российская Федерация, Новосибирская область, город Новосибирск, ул. Бугринская, 48/1, и объекта капитального строительства (зона застройки жилыми домами смешанной этажности (Ж-1)) - «индивидуальные жилые дома»;

в границах территории кадастрового квартала 54:35:052630 площадью 533 кв. м,

расположенного по адресу (местоположение): Российская Федерация, Новосибирская область, город Новосибирск, ул. Бугринская, и объекта капитального строительства (зона застройки жилыми домами смешанной этажности (Ж-1)) - «индивидуальные жилые дома».

2. Департаменту строительства и архитектуры мэрии города Новосибирска разместить постановление на официальном сайте города Новосибирска в информационно-телекоммуникационной сети «Интернет».

3. Департаменту информационной политики мэрии города Новосибирска обеспечить опубликование постановления.

4. Контроль за исполнением постановления возложить на заместителя мэра города Новосибирска - начальника департамента строительства и архитектуры мэрии города Новосибирска.

Мэр города Новосибирска

А. Е. Локоть

## МЭРИЯ ГОРОДА НОВОСИБИРСКА

### ПОСТАНОВЛЕНИЕ

От 26.08.2016

№ 3910

**О внесении изменений в ведомственную целевую программу «Развитие сил и средств для защиты населения и территории города Новосибирска от чрезвычайных ситуаций» на 2015 – 2017 годы, утвержденную постановлением мэрии города Новосибирска от 30.09.2014 № 8567**

В целях уточнения объема финансирования, в соответствии с Федеральным законом от 06.10.2003 № 131-ФЗ «Об общих принципах организации местного самоуправления в Российской Федерации», Порядком разработки, утверждения и реализации ведомственных целевых программ города Новосибирска, утвержденным постановлением мэрии города Новосибирска от 14.01.2013 № 125, руководствуясь Уставом города Новосибирска, ПОСТАНОВЛЯЮ:

1. Внести в ведомственную целевую программу «Развитие сил и средств для защиты населения и территории города Новосибирска от чрезвычайных ситуаций» на 2015 – 2017 годы, утвержденную постановлением мэрии города Новосибирска от 30.09.2014 № 8567 «Об утверждении ведомственной целевой программы «Развитие сил и средств для защиты населения и территории города Новосибирска от чрезвычайных ситуаций» на 2015 – 2017 годы» (в редакции постановлений мэрии города Новосибирска от 02.03.2015 № 2295, от 03.06.2015 № 3879, от 01.12.2015 № 6875, от 22.03.2016 № 1045), следующие изменения:

1.1. В строке «Ожидаемые результаты реализации Программы» раздела 1 «Паспорт ведомственной целевой программы «Развитие сил и средств для защиты населения и территории города Новосибирска от чрезвычайных ситуаций» на 2015 – 2017 годы» цифры «14280» заменить цифрами «8425».

1.2. В графе 7 строки 1.3 таблицы раздела 4 «Цели, задачи, целевые индикаторы Программы» цифры «7140» заменить цифрами «1285».

1.3. Раздел 5 «Перечень мероприятий Программы» изложить в редакции приложения к настоящему постановлению.

2. Департаменту по чрезвычайным ситуациям и мобилизационной работе мэрии города Новосибирска разместить постановление на официальном сайте города Новосибирска в информационно-телекоммуникационной сети «Интернет».

3. Департаменту информационной политики мэрии города Новосибирска обеспечить опубликование постановления.

4. Контроль за исполнением постановления возложить на начальника департамента по чрезвычайным ситуациям и мобилизационной работе мэрии города Новосибирска.

Мэр города Новосибирска

А. Е. Локоть

**5. Перечень мероприятий Программы**

№ п/п	Цель, задачи, мероприятия	Показатель	Единица измерения	Период реализации Программы по годам			Всего по Программе	Исполнитель	Срок исполнения мероприятия, годы
				2015	2016	2017			
1	2	3	4	5	6	7	8	9	10
1. Предупреждение и ликвидация последствий чрезвычайных ситуаций в границах города Новосибирска									
1.1. Развитие и поддержание в состоянии постоянной готовности к использованию систем оповещения и информирования населения города Новосибирска об опасности									
1.1.1	Развитие и модернизация типовых унифицированных программно-технических комплексов системы «051» с дальнейшим переходом на систему обеспечения вызова экстренных оперативных служб по единому номеру «112»	Количество	тыс. рублей	4	8	8	20	ДЧСиМР, МКУ «ЕДДС»	2015 – 2017
		Стоимость единицы		77,97	19,35	57,75	–		
		Сумма затрат, в том числе: бюджет города Новосибирска	тыс. рублей	311,91	154,82	462,00	928,73	928,73	

1	2	3	4	5	6	7	8	9	10
1.1.2	Техническое обеспечение взаимодействия ЕДДС с дежурно-диспетчерскими службами организаций (объектов) на территории города Новосибирска путем организации прямых каналов связи и приобретения аппаратуры сопряжения	Количество объектов Стоимость единицы Сумма затрат, в том числе: бюджет города Новосибирска	объектов тыс. рублей тыс. рублей тыс. рублей	1 354,40 354,40 354,40	1 354,40 354,40 354,40	1 360,00 360,00 360,00	3 – 1068,80 1068,80	ДЧСиМР, МКУ «ЕДДС»	2015 – 2017
1.1.3	Развитие и организация радиосвязи ЕДДС, дежурно-диспетчерских служб организаций (объектов) на территории города Новосибирска, муниципальной аварийно-спасательной службы и оперативной группы КЧСиОПБ	Количество Стоимость единицы Сумма затрат, в том числе: бюджет города Новосибирска	программно-технических комплексов тыс. рублей тыс. рублей тыс. рублей	6 74,50 447,00 447,00	25 7,23 180,80 180,80	7 30,00 210,00 210,00	38 – 837,80 837,80	ДЧСиМР, МКУ «ЕДДС»	2015 – 2017
1.1.4	Развитие и организация связи на пунктах управления города Новосибирска, районов города Новосибирска	Количество Стоимость единицы Сумма затрат, в том числе: бюджет города Новосибирска	пунктов тыс. рублей тыс. рублей тыс. рублей	– – – –	1 1700,00 1700,00 1700,00	1 500,00 500,00 500,00	2 – 2200,00 2200,00	ДЧСиМР, МКУ «САСРиГЭЗ»	2016, 2017

1	2	3	4	5	6	7	8	9	10
1.1.5	Поддержание в состоянии постоянной готовности к использованию, обеспечение устойчивой и бесперебойной работы и бесперебойной работы технических систем управления гражданской обороны, систем оповещения и информирования населения города Новосибирска об угрозе возникновения или о возникновении чрезвычайных ситуаций	Количество систем	тыс. рублей	5	1703,60	1797,08	5	ДЧСиМР, МКУ «ЕДДС»	2015 – 2017
		Стоимость единицы	тыс. рублей	1975,30	8517,98	8985,40	–		
		Сумма затрат, в том числе:	тыс. рублей	9876,52	8517,98	8985,40	27379,90		
		бюджет города Новосибирска	тыс. рублей	9876,52	8517,98	8985,40	27379,90		
	Итого по подпункту 1.1, в том числе:		тыс. рублей	10989,83	10908,00	10517,40	32415,23		
	бюджет города Новосибирска		тыс. рублей	10989,83	10908,00	10517,40	32415,23		



1	2	3	4	5	6	7	8	9	10
1.2. Повышение готовности сил и средств для защиты населения и территории города Новосибирска от чрезвычайных ситуаций									
1.2.1	Содержание, ремонт и обеспечение оперативно-технической готовности специальной, автотомобильной, спасательной техники, снаряжения	Количество	единиц	130	130	130	130	ДЧСиМР, МКУ «ЕДДС», МКУ «САСРиГЗ»	2015 – 2017
Стоимость единицы		тыс. рублей	76,01	50,85*	24,92	–			
Сумма затрат, в том числе:		тыс. рублей	9882,04	6988,93	3239,00	20109,97			
бюджет города Новосибирска, в том числе:		тыс. рублей	9882,04	6988,93	3239,00	20109,97			
		кредиторская задолженность	тыс. рублей	–	378,80	–	378,80		
1.2.2	Обслуживание и оснащение муниципальной аварийно-спасательной службы средствами муниципальной защиты, химического и дозиметрического контроля, индивидуальной защиты органов дыхания и кожных покровов, расходными материалами и обмундированием	Количество	комплектов	25	377	7	409	ДЧСиМР, МКУ «САСРиГЗ»	2015 – 2017
Стоимость единицы		тыс. рублей	99,79	5,12	48,04	–			
Сумма затрат, в том числе:		тыс. рублей	2494,80	1931,53	336,31	4762,64			
бюджет города Новосибирска		тыс. рублей	2494,80	1931,53	336,31	4762,64			

1	2	3	4	5	6	7	8	9	10
1.2.3	Оснащение оборудования и оперативной группы КЧСиОПБ	Количество приборов тыс. рублей Сумма затрат, в том числе: бюджет города Новосибирска	приборов тыс. рублей рублей рублей тыс. рублей	- - - -	- - - -	1 100,00 100,00 100,00	1 - 100,00 100,00	ДЧСиМР, МКУ «ЕДДС»	2017
1.2.4	Содержание и ремонт объектов гражданской обороны, благоустройство прилегающих к ним территорий	Количество объектов тыс. рублей Сумма затрат, в том числе: бюджет города Новосибирска, в том числе: кредиторская задолженность	объектов тыс. рублей рублей рублей тыс. рублей	2 69,20 138,40 138,40	1 60,00* 64,70 64,70	2 150,00 300,00 300,00	5 - 503,10 503,10	ДЧСиМР, МКУ «САСРиГЗ»	2015 – 2017
1.2.5	Содержание и ремонт защитных сооружений	Количество объектов тыс. рублей Сумма затрат, в том числе: бюджет города Новосибирска, в том числе: кредиторская задолженность	объектов тыс. рублей рублей тыс. рублей	8 82,63 661,10 661,10	11 280,93* 3153,80 3153,80	8 188,00 1504,00 1504,00	27 - 5318,90 5318,90	ДЧСиМР, МКУ «САСРиГЗ»	2015 –2017

1	2	3	4	5	6	7	8	9	10
	Итого по подпункту 1.2, в том числе:		тыс. рублей	13176,34	12138,96	5479,31	30794,61		
	бюджет города Новосибирска		тыс. рублей	13176,34	12138,96	5479,31	30794,61		
1.3. Повышение качества мобилизационной подготовки, совершенствование систем подготовки населения в области защиты от чрезвычайных ситуаций									
1.3.1	Приобретение агитационной, методической и нормативно-правовой документации, информационно-пропагандистской продукции	Количество комплектов	тыс. рублей	-	1285	7140	8425	ДЧСиМР, МКУ «САСРиГЗ»	2016, 2017
		Стоимость единицы	рублей	-	0,014	0,014	-		
		Сумма затрат, в том числе:	тыс. рублей	-	18,00	100,00	118,00		
		бюджет города Новосибирска	рублей	-	18,00	100,00	118,00		
1.3.2	Оснащение мест, предназначенных для купания, предупреждающей информации	Количество комплектов	тыс. рублей	-	-	120	120	ДЧСиМР, МКУ «САСРиГЗ»	2017
		Стоимость единицы	рублей	-	-	0,58	-		
		Сумма затрат, в том числе:	тыс. рублей	-	-	70,00	70,00		
		бюджет города Новосибирска	рублей	-	-	70,00	70,00		
1.3.3	Проведение занятий по мобилизационной подготовке руководящим составом предприятий, продолжающих работу в военное время	Количество занятий	тыс. рублей	180	180	180	540	ДЧСиМР	2015 – 2017
		Стоимость единицы	рублей	-	-	-	-		
		Сумма затрат, в том числе:	тыс. рублей	-	-	-	-		
		бюджет города Новосибирска	рублей	-	-	-	-		

1	2	3	4	5	6	7	8	9	10
1.3.4	Обеспечение устойчивой работы предприятий, имеющих мобилизационное задание, в чрезвычайных ситуациях мирного и военного времени	Количество Стоимость единицы Сумма затрат, в том числе: бюджет города Новосибирска	занятий тыс. рублей тыс. рублей тыс. рублей	180	180	180	540	ДЧСиМР	2015 – 2017
	Итого по подпункту 1.3, в том числе:		тыс. рублей	–	18,00	170,00	188,00		
	бюджет города Новосибирска		тыс. рублей	–	18,00	170,00	188,00		
1.4. Обеспечение деятельности подведомственных организаций департамента по чрезвычайным ситуациям и мобилизационной работе мэрии города Новосибирска									
1.4.1	Обеспечение деятельности «САСРиГЗ»	Количество де-МКУ Стоимость единицы Сумма затрат, в том числе: бюджет города Новосибирска, в том числе: кредиторская задолженность	учреждений тыс. рублей тыс. рублей тыс. рублей	1 84408,16	1 85276,27*	1 92243,72	1 –	ДЧСиМР, МКУ «САСРиГЗ»	2015 – 2017
				84408,16	85350,47	92243,72	262002,35		
				84408,16	85350,47	92243,72	262002,35		
				–	74,20	–	74,20		

1	2	3	4	5	6	7	8	9	10
1.4.2	Обеспечение деятельности МКУ «ЕДДС»	Количество учреждений	тыс. рублей	1	1	1	1	ДЧСиМР, МКУ «ЕДДС»	2015 – 2017
		Стоимость единицы		26316,90	26567,10	26572,10	–		
		Сумма затрат, в том числе:		26316,90	26567,10	26572,10	79456,10		
		бюджет города Новосибирска		26316,90	26567,10	26572,10	79456,10		
	Итого по подпункту 1.4, в том числе:		тыс. рублей	110725,06	111917,57	118815,82	341458,45		
	бюджет города Новосибирска		тыс. рублей	110725,06	111917,57	118815,82	341458,45		
	Итого по пункту 1, в том числе:		тыс. рублей	13489123	13498253	13498253	404856,29		
	бюджет города Новосибирска		тыс. рублей	13489123	13498253	13498253	404856,29		
	Итого по Программе, в том числе:		тыс. рублей	13489123	13498253	13498253	404856,29		
	бюджет города Новосибирска		тыс. рублей	13489123	13498253	13498253	404856,29		

Примечания:

1. \* – стоимость единицы указана без учета оплаты кредиторской задолженности за 2015 год.
  2. Используемые сокращения:  
ДЧСиМР – департамент по чрезвычайным ситуациям и мобилизационной работе мэрии города Новосибирска;  
ЕДДС – единая дежурно-диспетчерская служба города Новосибирска;  
КЧСиОПБ – комиссия по предупреждению и ликвидации чрезвычайных ситуаций и обеспечению пожарной безопасности мэрии города Новосибирска;  
МКУ «ЕДДС» – муниципальное казенное учреждение города Новосибирска «Единая дежурно-диспетчерская служба города Новосибирска»;  
МКУ «САСРиГЗ» – муниципальное казенное учреждение города Новосибирска «Служба аварийно-спасательных работ и гражданской защиты».
  3. Итоговые суммы затрат могут иметь расхождения за счет округления средней стоимости единицы.
-

## МЭРИЯ ГОРОДА НОВОСИБИРСКА

### ПОСТАНОВЛЕНИЕ

От 26.08.2016

№ 3912

**О назначении публичных слушаний по проекту постановления мэрии города Новосибирска «О проектах планировки и межевания территории, ограниченной границей города Новосибирска, береговой линией реки Оби, перспективной Ельцовской магистралью, ул. Междуреченской, в Ленинском районе»**

В целях выявления и учета мнения и интересов жителей города Новосибирска по проекту постановления мэрии города Новосибирска «О проектах планировки и межевания территории, ограниченной границей города Новосибирска, береговой линией реки Оби, перспективной Ельцовской магистралью, ул. Междуреченской, в Ленинском районе», в соответствии с Градостроительным кодексом Российской Федерации, Федеральным законом от 06.10.2003 № 131-ФЗ «Об общих принципах организации местного самоуправления в Российской Федерации», решением городского Совета Новосибирска от 25.04.2007 № 562 «О Положении о публичных слушаниях в городе Новосибирске», постановлением мэрии города Новосибирска от 29.12.2015 № 7439 «О подготовке проектов планировки и межевания территории, ограниченной границей города Новосибирска, береговой линией реки Оби, перспективной Ельцовской магистралью, ул. Междуреченской, в Ленинском районе», руководствуясь Уставом города Новосибирска, ПОСТАНОВЛЯЮ:

1. Назначить публичные слушания по проекту постановления мэрии города Новосибирска «О проектах планировки и межевания территории, ограниченной границей города Новосибирска, береговой линией реки Оби, перспективной Ельцовской магистралью, ул. Междуреченской, в Ленинском районе» (приложение).

2. Провести 14.09.2016 в 10.00 час. публичные слушания в здании администрации Ленинского района города Новосибирска (Российская Федерация, Новосибирская область, город Новосибирск, ул. Станиславского, 6а).

3. Создать организационный комитет по подготовке и проведению публичных слушаний (далее – организационный комитет) в следующем составе:

Бакулова Екатерина Ивановна	-	начальник отдела градостроительной подготовки территорий Главного управления архитектуры и градостроительства мэрии города Новосибирска;
Галимова Ольга Лингвинстоновна	-	начальник отдела планировки территории города Главного управления архитектуры и градостроительства мэрии города Новосибирска;
Игнатьева Антонида Ивановна	-	начальник Главного управления архитектуры и градостроительства мэрии города Новосибирска;

- |                                  |   |   |
|----------------------------------|---|---|
| Ишуткина Антонина<br>Геннадьевна | - | главный специалист отдела планировки территории города Главного управления архитектуры и градостроительства мэрии города Новосибирска;  |
| Клемшов Олег Петрович            | - | глава администрации Ленинского района города Новосибирска;  |
| Кучинская Ольга<br>Владимировна  | - | главный специалист отдела планировки территории города Главного управления архитектуры и градостроительства мэрии города Новосибирска;  |
| Новокшенов Сергей<br>Михайлович  | - | заместитель начальника управления – начальник отдела территориального планирования управления архитектуры и строительства министерства строительства Новосибирской области (по согласованию); |
| Позднякова Елена<br>Викторовна   | - | заместитель начальника Главного управления архитектуры и градостроительства мэрии города Новосибирска;  |
| Столбов Виталий<br>Николаевич    | - | заместитель начальника Главного управления архитектуры и градостроительства мэрии города Новосибирска;  |
| Тимонов Виктор<br>Александрович  | - | заместитель начальника департамента строительства и архитектуры мэрии города Новосибирска – главный архитектор города.  |

4. Определить местонахождение организационного комитета по адресу: Российская Федерация, Новосибирская область, город Новосибирск, Красный проспект, 50, кабинет 528, почтовый индекс: 630091, адрес электронной почты: ogalimova@admnsk.ru, контактный телефон: 227-54-18.

5. Предложить жителям города Новосибирска не позднее пяти дней до даты проведения публичных слушаний направить в организационный комитет свои предложения по вынесенному на публичные слушания проекту постановления мэрии города Новосибирска «О проектах планировки и межевания территории, ограниченной границей города Новосибирска, береговой линией реки Оби, перспективной Ельцовской магистралью, ул. Междуреченской, в Ленинском районе». Предложения по проекту могут быть представлены в организационный комитет по истечении указанного срока, но не позднее трех дней со дня проведения слушаний, указанные предложения не подлежат анализу экспертами, но могут быть учтены при доработке проекта.

6. Организационному комитету организовать мероприятия, предусмотренные частью 5 статьи 28 Градостроительного кодекса Российской Федерации, для доведения до жителей города информации о проектах планировки и межевания территории, ограниченной границей города Новосибирска, береговой линией реки Оби, перспективной Ельцовской магистралью, ул. Междуреченской, в Ленинском районе.



7. Возложить на Тимонова Виктора Александровича, заместителя начальника департамента строительства и архитектуры мэрии города Новосибирска – главного архитектора города, ответственность за организацию и проведение первого заседания организационного комитета.

8. Департаменту строительства и архитектуры мэрии города Новосибирска разместить постановление и информационное сообщение о проведении публичных слушаний на официальном сайте города Новосибирска в информационно-телекоммуникационной сети «Интернет».

9. Департаменту информационной политики мэрии города Новосибирска обеспечить опубликование постановления и информационного сообщения о проведении публичных слушаний.

10. Контроль за исполнением постановления возложить на заместителя мэра города Новосибирска – начальника департамента строительства и архитектуры мэрии города Новосибирска.

Мэр города Новосибирска

А. Е. Локоть

Приложение  
к постановлению мэрии  
города Новосибирска  
от 26.08.2016 № 3912

Проект постановления мэрии  
города Новосибирска

О проектах планировки и межевания территории, ограниченной границей города Новосибирска, береговой линией реки Оби, перспективной Ельцовской магистралью, ул. Междуреченской, в Ленинском районе

В целях выделения элементов планировочной структуры, установления параметров планируемого развития элементов планировочной структуры, зон планируемого размещения объектов капитального строительства, в том числе объектов федерального значения, объектов регионального значения, объектов местного значения, в целях определения местоположения границ образуемых и изменяемых земельных участков, с учетом протокола публичных слушаний и заключения о результатах публичных слушаний, в соответствии с Градостроительным кодексом Российской Федерации, решением Совета депутатов города Новосибирска от 21.05.2008 № 966 «О Порядке подготовки документации по планировке территории города Новосибирска», постановлением мэрии города Новосибирска от 29.12.2015 № 7439 «О подготовке проектов планировки и межевания территории, ограниченной границей города Новосибирска, береговой линией реки Оби, перспективной Ельцовской магистралью, ул. Междуреченской, в Ленинском районе», руководствуясь Уставом города Новосибирска, ПОСТАНОВЛЯЮ:

1. Утвердить проект планировки территории, ограниченной границей города Новосибирска, береговой линией реки Оби, перспективной Ельцовской магистралью, ул. Междуреченской, в Ленинском районе (приложение 1).

2. Утвердить проект межевания территории квартала 156.01.01.01 в границах проекта планировки территории, ограниченной границей города Новосибирска, береговой линией реки Оби, перспективной Ельцовской магистралью, ул. Междуреченской, в Ленинском районе (приложение 2).

3. Утвердить проект межевания территории квартала 156.01.01.02 в границах проекта планировки территории, ограниченной границей города Новосибирска, береговой линией реки Оби, перспективной Ельцовской магистралью, ул. Междуреченской, в Ленинском районе (приложение 3).

4. Утвердить проект межевания территории квартала 156.01.01.03 в границах проекта планировки территории, ограниченной границей города Новосибирска, береговой линией реки Оби, перспективной Ельцовской магистралью, ул. Междуреченской, в Ленинском районе (приложение 4).

5. Утвердить проект межевания территории квартала 156.01.02.01 в границах проекта планировки территории, ограниченной границей города Новосибирска, береговой линией реки Оби, перспективной Ельцовской магистралью, ул. Междуреченской, в Ленинском районе (приложение 5).

6. Утвердить проект межевания территории квартала 156.01.02.02 в границах проекта планировки территории, ограниченной границей города Новосибирска, береговой линией реки Оби, перспективной Ельцовской магистралью, ул. Междуреченской, в Ленинском районе (приложение 6).

7. Утвердить проект межевания территории квартала 156.01.02.03 в границах проекта планировки территории, ограниченной границей города Новосибирска, береговой линией реки Оби, перспективной Ельцовской магистралью, ул. Междуреченской, в Ленинском районе (приложение 7).

8. Утвердить проект межевания территории квартала 156.01.02.04 в границах проекта планировки территории, ограниченной границей города Новосибирска, береговой линией реки Оби, перспективной Ельцовской магистралью, ул. Междуреченской, в Ленинском районе (приложение 8).

9. Департаменту строительства и архитектуры мэрии города Новосибирска разместить постановление на официальном сайте города Новосибирска в информационно-телекоммуникационной сети «Интернет».

10. Департаменту информационной политики мэрии города Новосибирска в течение семи дней со дня издания постановления обеспечить опубликование постановления.

11. Контроль за исполнением постановления возложить на заместителя мэра города Новосибирска – начальника департамента строительства и архитектуры мэрии города Новосибирска

Мэр города Новосибирска

А. Е. Локоть

ПРОЕКТ

планировки территории, ограниченной границей города Новосибирска, береговой линией реки Оби, перспективной Ельцовской магистралью, ул. Междуреченской, в Ленинском районе

1. Чертеж планировки территории с отображением красных линий, границ зон планируемого размещения объектов социально-культурного и коммунально-бытового назначения, иных объектов капитального строительства, границ зон планируемого размещения объектов федерального значения, объектов регионального значения, объектов местного значения (приложение 1).

2. Чертеж планировки территории с отображением линий, обозначающих дороги, улицы, проезды, линии связи, объекты инженерной и транспортной инфраструктуры, проходы к водным объектам общего пользования и их береговым полосам (приложение 2).

3. Положения о размещении объектов капитального строительства федерального, регионального или местного значения, а также о характеристиках планируемого развития территории, в том числе плотности и параметрах застройки территории и характеристиках развития систем социального, транспортного обслуживания и инженерно-технического обеспечения, необходимых для развития территории (приложение 3).

---

### Приложение 3

к проекту планировки территории, ограниченной границей города Новосибирска, береговой линией реки Оби, перспективной Ельцовской магистралью, ул. Междуреченской, в Ленинском районе

## **ПОЛОЖЕНИЯ**

**о размещении объектов капитального строительства федерального, регионального или местного значения, а также о характеристиках планируемого развития территории, в том числе плотности и параметрах застройки территории и характеристиках развития систем социального, транспортного обслуживания и инженерно-технического обеспечения, необходимых для развития территории**

### **1. Характеристика современного использования проектируемой территории**

Проект планировки территории, ограниченной границей города Новосибирска, береговой линией реки Оби, перспективной Ельцовской магистралью, ул. Междуреченской, в Ленинском районе (далее – проект планировки) разработан в отношении территории, ограниченной границей города Новосибирска, береговой линии реки Оби, перспективной Ельцовской магистралью, ул. Междуреченской, в Ленинском районе (далее – проектируемая территория). Согласно Генеральному плану города Новосибирска проектируемая территория расположена в северной части западного планировочного сектора города. Площадь проектируемой территории составляет 137,01 га.

В соответствии с картой градостроительного зонирования территории города Новосибирска, являющейся приложением 2 к решению Совета депутатов города Новосибирска от 24.06.2009 № 1288 «О Правилах землепользования и застройки города Новосибирска», проектируемая территория по состоянию на 2015 год включает в себя следующие территориальные зоны:

Р-1 (зону природную);

Р-2 (зону озеленения);

Р-4 (зону объектов спортивного назначения);

Ж-1 (зону застройки жилыми домами смешанной этажности);

Ж-6 (зону застройки индивидуальными жилыми домами);

П-2 (зону коммунальных и складских объектов).

Определенные Правилами землепользования и застройки города Новосибирска территориальные зоны представлены следующими объектами и землеотводами:

зона Р-4 – земельным участком с кадастровым номером 54:35:000000:10051, арендатором которого является Государственное автономное учреждение Новоси-

бирской области «Центр спортивной подготовки Новосибирской области». Назначение земельного участка: «стрельбища, тирь». Также в границах данной территориальной зоны существуют земельные участки опор линий электропередач (далее – ЛЭП);

зона Ж-1 – земельными участками с назначением «многоквартирные средне- и многоэтажные жилые дома (секционного, галерейного, коридорного типов), в том числе со встроенными или встроенно-пристроенными: помещениями общественного назначения, помещениями общественного назначения и автостоянками», в настоящее время занимаемыми индивидуальными малоэтажными жилыми домами. Кадастровые номера земельных участков: 54:35:061055:14, 54:35:061055:16;

зона П-2 – земельными участками с кадастровыми номерами 54:35:061055:6, 54:35:061055:109, 54:35:061055:112 для размещения производственных объектов.

Значительная часть проектируемой территории свободна от застройки. Сформированные земельные участки примыкают к берегу реки Оби. В границах остальных территориальных зон сформированных земельных участков не выявлено.

Баланс существующего использования проектируемой территории представлен в таблице 1.

Таблица 1

Баланс существующего использования проектируемой территории

№ п/п	Наименование	Площадь, га	Процент
1	2	3	4
1	Зоны рекреационного назначения (Р), в том числе:	59,45	43,39
1.1	Зона природная (Р-1)	5,96	4,35
1.2	Зона озеленения (Р-2)	6,70	4,89
1.3	Зона объектов спортивного назначения (Р-4)	46,79	34,15
2	Жилые зоны (Ж), в том числе:	38,52	28,11
2.1	Зона застройки жилыми домами смешанной этажности (Ж-1)	31,85	23,25
2.2	Зона застройки индивидуальными жилыми домами (Ж-6)	6,67	4,87
3	Производственные зоны (П), в том числе:	17,97	13,12
3.1	Зона коммунальных и складских объектов (П-2)	17,97	13,12

1	2	3	4
4	Территории водных объектов	21,07	15,38
	Итого:	137,01	100

Существующая застройка представлена складскими постройками производственных предприятий, а также индивидуальными малоэтажными жилыми домами.

Системы инженерной и транспортной инфраструктур не сформированы. Подъезд к существующим земельным участкам осуществляется через территорию частного сектора по ул. Штурвальной и другим улицам.

Через проектируемую территорию транзитом проходят магистральные воздушные сети ЛЭП 220 и 110 кВ, сохранение которых в воздушном исполнении несовместимо с целями освоения проектируемой территории.

Улично-дорожная сеть (далее – УДС) проектируемой территории представлена проездами без твердого покрытия и частично асфальтированными проездами.

Проектируемая территория относится к категории приаэродромных, расположенных в зоне ограничений высотности строительства аэропорта Толмачево. Здесь возможно строительство высотой не более 220 м в абсолютных отметках.

Проектируемую территорию пересекает Малая Затонская протока. Прибрежная полоса реки Оби включает затон для размещения барж и маломерных судов ранее действующего предприятия.

Всего используется 100 % территории.

Развитие проектируемой территории связано с решением ряда планировочных задач, среди них:

- формирование застройки жилого и общественного назначения с полным спектром коммунально-бытового обслуживания населения;

- развитие улично-дорожной сети до нормативных параметров, организация транспортного сообщения с примыкающими планировочными районами, а также системой общественных центров города;

- инженерная подготовка проектируемой территории, защита от паводковых вод и организация вертикальной планировки;

- организация инженерной инфраструктуры.

## **2. Основные направления градостроительного развития проектируемой территории**

### **2.1. Основные положения**

Проект планировки выполнен в соответствии с Генеральным планом города Новосибирска, Правилами землепользования и застройки города Новосибирска. Развитие проектируемой территории предусматривается на расчетный срок до 2030 года.

Проект планировки территории выполнен с целью формирования планировочной структуры территории, включающей микрорайон и кварталы, установления параметров их планируемого развития, а также определения границ территорий общего пользования. В границах планировочных элементов отводятся зоны для размещения объектов капитального строительства, в том числе федерального, регионального и местного значения.

Планировочные решения предусматривают формирование на данной проектируемой территории зоны многоэтажной жилой застройки вдоль ул. Междуреченской, общественно-деловой зоны вдоль юго-восточной границы и зоны городских лесов вдоль реки Оби. Также учтено сложившееся землепользование. Территория проекта планировки рассматривается совместно с прилегающей территорией, составляющей один жилой район. Жилой район изолирован проектируемыми магистралями общегородского движения.

В границах проектируемой территории предусмотрено формирование жилого района, примыкающего к ул. Междуреченской. Территория жилой застройки включает три квартала (156.01.02.01, 156.01.02.02, 156.01.02.03), обеспеченных объектами коммунально-бытового обслуживания местного значения (детские сады, общеобразовательная школа). В составе территории жилой застройки предусмотрена возможность размещения объектов общественного обслуживания, ориентированных на магистральную улицу.

Территория жилой застройки отделена от остальной части проектируемой территории существующей Малой Затонской протокой. Выполнение мероприятий по инженерной подготовке, укреплению берегов протоки позволяют сделать ее выразительным элементом ландшафта и включить в состав рекреационных зон.

На территориях, примыкающих к реке Оби, формируются кварталы 156.01.01.01, 156.01.01.02, 156.01.01.03 для размещения объектов спорта, отдыха и оздоровления различного назначения (тир, стрельбище, спортивно-оздоровительный комплекс).

Сформирован квартал 156.01.02.04 для размещения объектов здравоохранения районного уровня (больница, станция скорой медицинской помощи) и обеспечения потребностей как жителей проектируемой территории, так и примыкающей территории, ограниченной ул. Междуреченской, перспективной Ельцовской магистралью, ул. Большой и границей города Новосибирска. Размещение объектов озеленения общего пользования предусмотрено в восточной части проектируемой территории вдоль берега реки Оби и Малой Затонской протоки с учетом ее благоустройства.

Развитие УДС предполагает устройство магистральных улиц общегородского и районного значения, улиц и проездов местного значения.

Обеспечение транспортной доступности достигается организацией линий наземного и внеуличного пассажирского транспорта, автопаркингов общего пользования, транспортно-пересадочного узла.

В соответствии с планировочным решением проектом планировки предусмотрено:

размещение в квартале 156.01.02.01 застройки жилыми домами смешанной



этажности, дошкольной образовательной организации (далее – детский сад) вместимостью 160 мест, жилищно-эксплуатационной службы, аптеки;

размещение в квартале 156.01.02.02 застройки жилыми домами смешанной этажности, общеобразовательной организации (далее – общеобразовательная школа) вместимостью 1250 мест, торгового центра, банка, плавательного бассейна, распределительного пункта, центрального теплового пункта;

размещение в квартале 156.01.02.03 застройки жилыми домами смешанной этажности, детского сада на 220 мест, отделения почтовой связи, центра социальной помощи семье и детям, объекта инженерной инфраструктуры;

размещение в квартале 156.01.02.04 стационара на 560 мест и станции скорой помощи на 7 автомобилей;

размещение в квартале 156.01.01.01 объектов спорта – стрельбища, тира, объектов инженерной инфраструктуры;

размещение в квартале 156.01.01.02 объектов отдыха и оздоровления, спортивно-оздоровительного центра;

размещение в квартале 156.01.01.03 спортивного комплекса с плавательным бассейном, спортивными залами и детско-юношеской спортивной школой.

Общественное обслуживание запроектировано в границах жилого района, включающего территорию проекта планировки и прилегающую территорию. На территории запроектированы детская поликлиника, женская консультация, детская школа искусств, досуговый центр района с библиотекой, банный комплекс, парк жилого района, а также пожарное депо.

На расчетный срок до 2030 года расчетные показатели проектируемой территории составят:

численность населения – 10,84 тыс. человек при средней жилищной обеспеченности 24 кв. м/чел.;

объем жилищного фонда – 260,16 тыс. кв. м;

обеспеченность озеленением общего пользования – 32 кв. м/человека.

Показатели развития жилой застройки представлены в таблице 2.

Таблица 2

### Показатели развития территории жилой застройки

№ п/п	Территории	Площадь жилья, тыс. кв. м	
		2015 год	2030 год
1	2	3	4
1	Квартал 156.01.02.01	0	119,85
2	Квартал 156.01.02.02	0	55,04
3	Квартал 156.01.02.03	0	85,27
	Итого:	0	260,16

Проектом планировки устанавливаются границы зон планируемого размещения объектов социально-культурного и коммунально-бытового назначения, иных объектов капитального строительства, которые по своим наименованиям и регламентам использования соответствуют территориальным зонам, установленным Правилам землепользования и застройки города Новосибирска. Баланс зонирования территории и основные показатели ее использования представлены в пункте 4.

## **2.2. Развитие системы транспортного обслуживания**

Проектом планировки предлагается формирование УДС, учитывающей решения Генерального плана города Новосибирска, решения Генеральной схемы развития улично-дорожной сети г. Новосибирска, а также сложившиеся проезды к освоенным участкам и особенности рельефа.

Развитие системы транспортного обслуживания предполагает организацию маршрутов уличного (автобус) и внеуличного общественного транспорта (скоростной трамвай, метрополитен) с возможностью распределения потоков в транспортно-пересадочном узле.

Планируемая на расчетный срок плотность УДС составит 5,4 км/кв. км.

Проектом планировки предусматривается строительство новых элементов УДС: магистральной дороги скоростного движения – Ельцовской магистрали с выходом на перспективный Ельцовский мост через реку Обь;

магистральной улицы общегородского значения регулируемого движения ул. Междуреченской;

магистральной улицы районного значения с проектным номером РМ-1;

улиц в жилой застройке с проектными номерами: ж. у. 1; ж. у. 2;

основных проездов с проектными номерами: о. п. 1; о. п. 2; о. п. 3; о. п. 4; о. п. 5.

УДС проектируемой территории строится на основе базовых магистральных улиц, к которым относятся проектируемая дорога скоростного движения – предместная Ельцовская магистраль, являющаяся частью северного хордового транспортного коридора, и магистральная улица общегородского значения регулируемого движения – ул. Междуреченская, которая является главной планировочной осью проектируемой территории.

Ельцовская магистраль служит в первую очередь для транзитного движения транспорта через примыкающую территорию.

Улица Междуреченская служит для связи центра проектируемой территории с территорией города, отделенной Ельцовской магистралью, а также выезда на магистраль в направлении правого берега реки Оби и в сторону аэропорта Толмачево.

Сеть магистральных улиц дополнена магистральной улицей районного значения регулируемого движения РМ-1, которая вместе с ул. Междуреченской организует движение уличного общественного транспорта, обеспечивая его доступность на всей проектируемой территории и, главным образом, к объектам социально-культурного назначения – объектам спортивного назначения, зонам отдыха, оздоровления, объектам здравоохранения. С учетом расположения общественной застройки

размещаются остановочные пункты общественного транспорта, уличные пешеходные переходы.

Для распределения личного транспорта к территории кварталов служат улицы в жилой застройке (далее – жилые улицы) и основные проезды. Для подъезда к участкам спортивного назначения и рекреационной зоне, сформированной в прибрежной части территории вдоль берега затона, запланированы тупиковые проезды, оснащенные разворотными площадками.

Проект планировки включает территорию размещения перспективной транспортной развязки, на базе которой формируется транспортно-пересадочный узел. В границах узла обеспечивается возможность пересадки с наземного общественного и личного автомобильного транспорта на экспресс-автобусы с остановочными пунктами общественного транспорта на Ельцовской магистрали, а также линию скоростного трамвая и перспективную ветку метрополитена, планируемых в створе Ельцовской магистрали.

Расчетная протяженность УДС планируется в размере 4,29 км, в том числе протяженность магистральных улиц составит 3,46 км.

Расчетная протяженность линий пассажирского транспорта всех видов составит 2,61 км.

Положение установленных проектом планировки красных линий определяется шириной проезжей части улиц и проездов, шириной коридоров инженерно-технических коммуникаций, шириной тротуаров и полос озеленения. Ширина красных линий ул. Междуреченской учитывает возможность устройства боковых проездов в случае изменения проектного профиля.

На проектируемой территории формируется сеть пешеходного и велосипедного движения, связывающая кварталы территории жилой застройки, общественный центр проектируемой территории, рекреационные территории, объекты социально-культурного назначения, остановочные пункты общественного транспорта. Основой для организации пешеходных и велосипедных маршрутов становятся бульвары, формируемые вдоль улиц и проездов и ведущие к прибрежной озелененной территории.

Предусматривается развитие системы хранения индивидуального автотранспорта. Помимо приобъектных стоянок, размещаемых в границах земельных участков и в створе улиц и проездов, предусмотрено размещение многоуровневых стоянок вместимостью до 500 машино-мест в зоне двухуровневой развязки в составе транспортно-пересадочного узла.

На расчетный срок предусматривается строительство новых элементов УДС в следующих объемах:

строительство участка магистральной дороги скоростного движения Ельцовской магистрали (1,04 км) и двухуровневой транспортной развязки с организацией транспортно-пересадочного узла;

строительство магистральной улицы общегородского значения регулируемого движения ул. Междуреченской с шириной проезжей части 16 м (1,53 км);

строительство магистральной улицы районного значения регулируемого движения РМ-1 с шириной проезжей части 15 м (1,72 км);

строительство жилых улиц с шириной проезжей части 12 м, включая по две полосы движения в обоих направлениях и две полосы для продольной парковки автотранспорта, с проектными номерами: ж. у. 1 (0,4 км); ж. у. 2 (0,34 км);

строительство основных проездов с шириной проезжей части 6 м с проектными номерами: о. п. 1; о. п. 2; о. п. 3; о. п. 4; о. п. 5; о. п. 6.

### **2.3. Развитие системы озеленения**

На проектируемой территории отсутствуют организованные зеленые насаждения. Существующая древесно-кустарниковая растительность сосредоточена вдоль береговой линии реки Оби и в пойме Малой Затонской протоки. Проектом планировки предусмотрено формирование системы озеленения, включающей сложившиеся зеленые массивы.

По назначению и использованию зеленые насаждения в границах проекта планировки подразделяются на озеленение:

общего пользования – парки, скверы, бульвары;

ограниченного пользования – на участках детских садов и школы, стационара, в жилых группах многоэтажной застройки.

Проектом планировки предусмотрено благоустройство прибрежной части территории, примыкающей к затону (части акватории реки Оби, защищенной от ледохода и течения), с созданием рекреационной зоны общего пользования. Здесь формируется парк с искусственными водоемами, предполагающий благоустройство затона, высадку новых деревьев и кустарников, создание тропиночной сети.

Система бульваров формируется вдоль ул. Междуреченской, а затем вдоль Малой Затонской протоки и жилой улицы ж. у. 2, связывая озеленение улиц с прибрежной зеленой зоной в единую систему. Бульвары предназначены для усиления акустической и визуальной изоляции застройки жилыми и общественными зданиями (в том числе учреждениями здравоохранения) от проезжих частей УДС.

Проектная обеспеченность озеленением общего пользования составит 32,69 кв. м/человека.

### **2.4. Развитие систем инженерно-технического обеспечения**

В настоящее время проектируемая территория не имеет инженерного обеспечения. Через проектируемую территорию транзитом проходят линии высоковольтных ЛЭП, канализационный коллектор, а также линии связи. Источники централизованного теплоснабжения, газоснабжения и электроснабжения отсутствуют. Отсутствует ливневая канализация, отведение поверхностного стока не организовано.

Для дальнейшего развития проектируемой территории необходимо строительство новых инженерных сетей и сооружений, обеспечивающих потребности планируемой застройки.

### **2.4.1. Водоснабжение**

Предусматривается развитие централизованной системы холодного водоснабжения от коммунальных сетей города. На проектируемой территории предусматривается прокладка магистральных и межквартальных водоводов. Планируется кольцевая система с тупиковыми отводами до потребителей.

Магистральные водоводы прокладываются соответствующих диаметров по улицам ж. у. Д 200 мм, Д 300 мм по ул. Междуреченской (ГМ) и ул. Судоремонтной (РМ) с подключением к существующим водоводам Д 500 мм, расположенным по Затонской магистрали. Противопожарный водопровод проектируемой территории объединен с хозяйственно-питьевым. Для наружного пожаротушения на водопроводных сетях устанавливаются пожарные гидранты.

### **2.4.2. Водоотведение**

Для обеспечения развития проектируемой территории предусматривается развитие централизованной системы самотечно-напорной канализации. Предусматривается прокладка новых коллекторов расчетными диаметрами Д 200 - 500 мм. На пересечении ул. Междуреченской и Ельцовской магистрали предусмотрена установка канализационной насосной станции. От нее стоки поступают в существующий коллектор Д 2500 мм по трубам 2 Д 280 мм. Стоки с остальных кварталов поступают по самотечным коллекторам в городской коллектор Д 2500 мм, проходящий по Затонской магистрали.

### **2.4.3. Теплоснабжение**

Предусматривается развитие централизованной системы теплоснабжения и горячего водоснабжения новых жилых, административных, общественных зданий. Объекты строительства обеспечиваются централизованным теплоснабжением по планируемыми магистральным сетям от ТЭЦ-3.

Магистральные тепловые сети 2 Д 400 мм размещаются в створе ул. Междуреченской. Подключение потребителей осуществляется через планируемые центральные тепловые пункты (далее – ЦТП) и индивидуальные тепловые пункты. Предусматривается подземная прокладка тепловых сетей с устройством коридоров возможной прокладки проходных каналов на участках тепловых сетей до ЦТП. Подключение зданий высотой более 12 этажей к тепловым сетям выполняется по независимой схеме. Размещение ЦТП необходимо уточнить на этапе архитектурно-строительного проектирования.

#### **2.4.4. Газоснабжение**

В настоящее время проектируемая территория не имеет газового обеспечения. Развитие сети газоснабжения проектом планировки не предусмотрено.

#### **2.4.5. Электроснабжение**

Для обеспечения перспективной нагрузки в размере 7230 кВт предусматриваются следующие основные мероприятия. Электроснабжение осуществляется от понизительной подстанции 110/10 кВ «Луговая» через планируемый распределительный пункт (далее – РП-3) со встроенной трансформаторной подстанцией (далее – ТП) 10/0,4 кВ. Планируемый РП-3 размещается в квартале 156.01.02.02. Его питание осуществляется по двум взаиморезервируемым линиям, прокладываемым в траншеях или кабельных каналах на расстоянии не менее 2 м друг от друга кабелями из сшитого полиэтилена. Электропитание объектов проектируемой территории предусматривается от ТП 10/0,4 кВ – 2х630 кВА общим количеством 11 штук, размещаемых на территории жилой и общественной застройки. Количество, тип, мощность и размещение новых РП и ТП уточняются на этапе архитектурно-строительного проектирования объектов жилой и общественной застройки.

#### **2.4.6. Связь**

Существующие линейно-кабельные сооружения связи (линии связи, контейнер-аппаратные с технологическим оборудованием связи), попадающие в зону застройки жилой и общественной, подлежат переносу с размещением вдоль существующих и проектируемых улиц.

#### **2.4.7. Инженерная подготовка проектируемой территории**

Проектируемая территория находится в пойме реки Оби и целиком попадает в зону затопления 1 % паводка. Поверхностные стоки дождевых и талых вод не организованы. Для возможности освоения участка предусмотрена инженерная подготовка территории, защита от подтопления, организация рельефа и систем закрытой ливневой канализации.

Участок проекта планировки пересекает Малая Затонская протока. Для максимального эффективного использования земель необходимо частичное изменение ее русла и берегоукрепление.

В целях защиты территорий, предусмотренных для размещения объектов капитального строительства от 1 % паводка, предусматривается поднятие отметок рельефа магистральной улицы районного значения ул. Судоремонтной (РМ-1) и основных проездов на незатопляемые отметки, а также организация вдоль Малой Затонской протоки набережных.

Организация рельефа в планировочных границах квартала 156.01.01.01 предполагает постепенное его понижение от отметок, превышающих уровень 10 % паводка у юго-западной и южной границ, примыкающих к проектируемым проездам до существующих отметок в прибрежной части проектируемой территории. Такое решение допускает размещение предусмотренных спортивных сооружений в южной части квартала, сохраняя естественный ландшафт береговой полосы и минимизируя объемы земляных работ.

Создание прибрежного парка вдоль берега затона в границах территории общего пользования предполагает изменение рельефа. Предусмотрено формирование повышенной части парка с поднятием проектных отметок с учетом защиты от 10% паводка вдоль магистральной улицы РМ-1, проектируемых основных проездов о. п. 1, о. п. 3, о. п. 4 и в центральной части его территории с постепенным понижением к существующим отметкам рельефа вдоль Малой Затонской протоки, для сохранения ее русла в этой части и к берегу реки Оби.

Предусмотрена защита территории кварталов 156.01.01.02, 156.01.01.03 от 1 % паводковых вод посредством строительства дамбы обвалования с организацией по ней проезда.

При определении планировочных отметок учтены показатели ветрового нагона волны.

На всей проектируемой территории предусматривается организация вертикальной планировки улиц и проездов с учетом нормативных уклонов и сбором поверхностных стоков в системы ливневой канализации. Длина свободного пробега поверхностных вод не превышает 200 м.

Канализационные коллекторы предусмотрены из железобетонных труб повышенной прочности Д 500 - 1000 мм. Подключение выполняется в проектируемые коллекторы Д 1000 - 1400 мм с подачей на планируемые очистные сооружения поверхностного стока. Сброс очищенных стоков осуществляется в реку Обь.

## **2.5. Мероприятия по защите проектируемой территории от воздействия чрезвычайных ситуаций природного и техногенного характера, мероприятия по гражданской обороне**

Объекты негативного воздействия техногенного характера, объекты с установленными на кадастр санитарно-защитными зонами на территории отсутствуют.

Существующие воздушные ЛЭП 110 кВ, 220 кВ планируются к перекладке в кабельном исполнении и не окажут негативного воздействия на жилую и общественную застройку.

Вся проектируемая территория находится в зоне воздействия паводковых вод реки Оби 1 %-ной обеспеченности. На проектируемой территории выявлен высокий уровень грунтовых вод. Для осуществления строительства здесь необходимо предусматривать мероприятия по инженерной защите территории от воздействия указанных факторов.

Для защиты проектируемой территории от затопления предусмотрено строитель-

ство и повышение отметок улиц и проездов до незатопляемого уровня, подсыпка участков застройки до незатопляемых отметок. Отметки улиц и проездов учитывают ветровой нагон волны и запас по высоте 0,5 м. Повышение планировочных отметок рельефа создаст условия для обеспечения необходимой нормы осушения застраиваемых территорий. Для поддержания уровня грунтовых вод и предотвращения подтопления дополнительно предусматриваются следующие мероприятия:

исключение неорганизованных сбросов стоков ливневой канализации на проектируемую на территорию;

исключение неорганизованного поверхностного стока с прилегающих территорий;

выполнение вертикальной планировки рельефа всей проектируемой территории, развитие закрытой системы ливневой канализации, а также местного дренажа там, где это необходимо;

обустройство открытых водоемов на проектируемой территории, способствующих сезонной стабилизации уровней грунтовых вод;

исключение утечек воды из сетей инженерно-технического обеспечения проектируемой территории обеспечиваются кольцевыми участками городского водопровода, оборудованными пожарными гидрантами. Вся проектируемая территория планировочного района входит в зону обслуживания существующих и планируемых к размещению служб экстренного реагирования города, в том числе:

нового пожарного депо на 6 единиц специальной техники, размещаемого на смежной проектируемой территории;

новой станции скорой медицинской помощи на 4 санитарных автомобиля, размещаемой в квартале 156.01.02.04.

Согласно Генеральному плану города Новосибирска вся территория в границах проекта планировки относится к зонам умеренного загрязнения.

Все объекты жилой и общественной застройки обеспечиваются беспрепятственным доступом для пожарной и другой специальной техники по проезжей части улиц и местных проездов.

### **3. Положения о размещении объектов федерального, регионального и местного значения**

#### **3.1. Размещение объектов федерального значения**

Существующие на проектируемой территории объекты федерального значения на расчетный срок сохраняются. Размещение новых объектов не предусмотрено.

#### **3.2. Размещение объектов регионального значения**

Предусмотрено размещение следующих объектов капитального строительства регионального значения:

больницы на 565 мест в квартале 156.01.02.04;

станции скорой медицинской помощи на 7 автомобилей в квартале 156.01.02.04.



### 3.3. Размещение объектов местного значения

На расчетный срок предусматривается строительство объектов обслуживания населения следующей расчетной вместимости:

общеобразовательной школы на 1250 мест с плавательным бассейном в квартале 156.01.02.02;

детского сада на 220 мест в квартале 156.01.02.01;

детского сада на 160 мест в квартале 156.01.02.03;

спортивно-оздоровительного комплекса с плавательным бассейном, спортивными залами и детско-юношеской спортивной школой, стадионом в квартале 156.01.01.03;

озелененных парков, бульваров общей площадью 35,43 га в границах территорий общего пользования.

На расчетный срок предусматривается строительство новых объектов УДС:

участка магистральной дороги скоростного движения Ельцовской магистрали (1,04 км) с боковыми проездами и двухуровневой транспортной развязкой;

участка магистральной улицы общегородского значения регулируемого движения ул. Междуреченской (1,53 км) с шириной проезжей части 16 м;

магистральной улицы районного значения регулируемого движения с шириной проезжей части 15 м с проектным номером РМ-1 (1,72 км);

жилых улиц с шириной проезжей части 12 м, включая по две полосы движения в обоих направлениях и две полосы для продольной парковки автотранспорта, с проектными номерами ж. у. 1 (0,40 км), ж. у. 2 (0,34 км).

## 4. Основные показатели развития проектируемой территории

Таблица 3

Основные показатели развития проектируемой территории

№ п/п	Наименование показателя	Единица измерения	По состоянию на 2015 год	Всего до 2030 года
1	2	3	4	5
1	Территория			
1.1	Площадь проектируемой территории, в том числе:	га	137,01	137,01
1.1.1	Зона рекреационного назначения (Р), в том числе:	га	–	55,16
1.1.1.1	Зона озеленения (Р-2)	га	–	35,32
1.1.1.2	Зона отдыха и оздоровления (Р-3)	га	–	2,43

1.1.1.3	Зона объектов спортивного назначения (P-4)	га	–	17,41
1.1.2	Общественно-деловые зоны (ОД), в том числе:	га	–	10,03
1.1.2.1	Зона объектов здравоохранения (ОД-3)	га	–	5,93
1.1.2.2	Зона объектов дошкольного, начального общего, основного общего и среднего общего образования (ОД-5)	га	–	4,10
1.1.3	Жилые зоны (Ж), в том числе:	га	–	23,48
1.1.3.1	Зона застройки жилыми домами смешанной этажности (Ж-1)	га	–	23,48
1.1.4	Зоны инженерной и транспортной инфраструктуры (ИТ), в том числе:	га	–	31,92
1.1.4.1	Зона улично-дорожной сети (ИТ-3)	га	–	28,77
1.1.4.2	Зона транспортно-пересадочных узлов (ИТ-5)	га	–	3,16
1.1.5	Территории водных объектов		16,42	16,42
1.2	Обеспеченность территориями озеленения общего пользования	кв. м/ человека	–	32,60
2	Население			
2.1	Численность населения	человек	–	10836
2.2	Плотность населения проектируемой территории	чел./га	–	79
3	Жилой фонд			
3.1	Средняя обеспеченность населения общей площадью жилья	кв. м/ человека	–	24
3.2	Общий объем жилищного строительства	тыс. кв. м	–	260,16
4	Объекты социального и культурно-бытового обслуживания населения			
4.1	Детские сады	мест	–	380
4.2	Общеобразовательные школы	мест	–	1250
4.3	Детские школы искусств	мест	–	87
4.4	Спортивные школы	учащихся	–	163
4.5	Станции скорой медицинской помощи	санитарный автомобиль	–	1
4.6	Больницы	койка	–	565
4.7	Магазины продовольственных товаров	кв. м торговой площади	–	650
4.8	Физкультурно-оздоровительные клубы	кв. м пола	–	759

4.9	Плавательные бассейны	кв. м зеркала воды	–	217
4.10	Бани-сауны	мест	–	54
4.11	Отделения почтовой связи	объект	–	1
4.12	Аптеки	объект	–	1
4.13	Здания и сооружения жилищно-эксплуатационных служб и аварийно-диспетчерских служб	объект	–	1
5	Транспортная инфраструктура			
5.1	Протяженность улично-дорожной сети, в том числе:	км	–	8,79
5.1.1	Магистральные дороги всего, из них:	км	–	1,04
5.1.1.1	Магистральные дороги скоростного движения	км	–	1,04
5.1.2	Магистральные улицы всего, из них:	км	–	3,46
5.1.2.1	Общегородские регулируемого движения	км	–	1,74
5.1.2.2	Районного значения	км	–	1,72
5.1.3	Улицы местного значения	км	–	4,29
5.2	Плотность улично-дорожной сети	км/кв. км	–	5,40
5.3	Плотность магистральной сети	км/кв. км	–	2,23
5.4	Протяженность линий общественного транспорта, в том числе:	км	–	2,61
5.4.1	Автобуса	км	–	1,55
5.4.2	Скоростного трамвая (или метро)	км	–	1,06
5.5	Парковочных мест	тыс. машино- мест	–	3,9
6	Инженерное оборудование и благоустройство территории			
6.1	Водопотребление	тыс. куб. м/ сутки	–	4,66
6.2	Водоотведение	тыс. куб. м/ сутки	–	3,897
6.3	Отведение ливневых стоков	куб. м/ год	–	133,14
6.4	Электрическая нагрузка	МВт	–	7,23
6.5	Потребление тепла на отопление, вентиляцию, горячее водоснабжение	Гкал/час	–	48,95

## 5. Реализация проекта планировки

Реализация проекта планировки предполагает два этапа, соответствующих срокам реализации Генерального плана города Новосибирска. Первый этап (до

2020 года) включает освоение территории, примыкающей к ул. Междуреченской, строительство в границах кварталов 156.01.02.01, 156.01.02.02, 156.01.02.03 и 156.01.02.04 жилой застройки смешанной этажности, формирование земельных участков и строительство необходимых объектов социального назначения – детских садов, общеобразовательных школ, больницы и станции скорой помощи. Развитие улично-дорожной сети и благоустройства на данном этапе включает строительство участка ул. Междуреченской в границах проекта планировки, магистральной улицы РМ-1, жилых улиц ж. у. 1, ж. у. 2 и благоустройство Малой Затонской протоки на участке от ул. Междуреченской до РМ-1, а также выполнение инженерной подготовки территории в осваиваемых на данном этапе границах.

Второй этап реализации проекта планировки предусматривает освоение всей проектируемой территории на расчетный срок (2030 год) и включает строительство объектов спорта и занятий физкультурой, отдыха и оздоровления в прибрежной части территории в границах кварталов 156.01.01.01, 156.01.01.02, 156.01.01.03, а также организацию прибрежного парка в границах территорий общего пользования. Ко второму этапу относится необходимая инженерная подготовка территории и строительство местных проездов.

Для защиты от возможного природного и техногенного подтопления предлагается подсыпка территории, подлежащей жилой и общественной застройке до 2 м. Для защиты от затопления паводковыми водами предусмотрена обвалование территории дамбами с гребнем превышающим уровень возможного затопления на 1,5 м (с учетом ветрового нагона).

При реализации решений, заложенных в проекте планировки на расчетный срок, будут достигнуты следующие результаты:

- увеличение плотности УДС сети до 5,4 км/кв. км;

- увеличение численности населения до 10,84 тыс. человек и плотности населения до 260,16 тыс. кв. м жилой площади при нормативном показателе 24 кв. м/человека;

- увеличение интенсивности использования территории зон, регламентированных для проектируемой территории, за счет введения в оборот ранее не использованных земель;

- дополнение зон размещения объектов капитального строительства за счет неосвоенных территорий зонами застройки жилыми домами смешанной этажности, объектов здравоохранения, объектов дошкольного, начального общего, основного общего и среднего общего образования, озеленения, УДС, транспортно-пересадочных узлов;

- увеличение обеспеченности озеленением общего пользования до 32 кв. м/человека.

Приложение 2  
к постановлению мэрии  
города Новосибирска  
от \_\_\_\_\_ № \_\_\_\_\_

ПРОЕКТ

межевания территории квартала 156.01.01.01, в границах планировки территории, ограниченной границей города Новосибирска, береговой линией реки Оби, перспективной Ельцовской магистралью, ул. Междуреченской, в Ленинском районе

Чертеж межевания территории с отображением красных линий, утвержденных в составе проекта планировки территории, линий отступа от красных линий в целях определения места допустимого размещения зданий, строений, сооружений, границ образуемых и изменяемых земельных участков на кадастровом плане территории, условных номеров образуемых земельных участков, границ территорий объектов культурного наследия, границ зон с особыми условиями использования территорий, границ зон действия публичных сервитутов (приложение).

---

Приложение 3  
к постановлению мэрии  
города Новосибирска  
от \_\_\_\_\_ № \_\_\_\_\_

ПРОЕКТ

межевания территории квартала 156.01.01.02 в границах планировки территории, ограниченной границей города Новосибирска, береговой линией реки Оби, перспективной Ельцовской магистралью, ул. Междуреченской, в Ленинском районе

Чертеж межевания территории с отображением красных линий, утвержденных в составе проекта планировки территории, линий отступа от красных линий в целях определения места допустимого размещения зданий, строений, сооружений, границ образуемых и изменяемых земельных участков на кадастровом плане территории, условных номеров образуемых земельных участков, границ территорий объектов культурного наследия, границ зон с особыми условиями использования территорий, границ зон действия публичных сервитутов (приложение).

---

Приложение 4  
к постановлению мэрии  
города Новосибирска  
от \_\_\_\_\_ № \_\_\_\_\_

ПРОЕКТ

межевания территории квартала 156.01.01.03 в границах планировки территории, ограниченной границей города Новосибирска, береговой линией реки Оби, перспективной Ельцовской магистралью, ул. Междуреченской, в Ленинском районе

Чертеж межевания территории с отображением красных линий, утвержденных в составе проекта планировки территории, линий отступа от красных линий в целях определения места допустимого размещения зданий, строений, сооружений, границ образуемых и изменяемых земельных участков на кадастровом плане территории, условных номеров образуемых земельных участков, границ территорий объектов культурного наследия, границ зон с особыми условиями использования территорий, границ зон действия публичных сервитутов (приложение).

---

ПРОЕКТ

межевания территории квартала 156.01.02.01 в границах планировки территории, ограниченной границей города Новосибирска, береговой линией реки Оби, перспективной Ельцовской магистралью, ул. Междуреченской, в Ленинском районе

Чертеж межевания территории с отображением красных линий, утвержденных в составе проекта планировки территории, линий отступа от красных линий в целях определения места допустимого размещения зданий, строений, сооружений, границ образуемых и изменяемых земельных участков на кадастровом плане территории, условных номеров образуемых земельных участков, границ территорий объектов культурного наследия, границ зон с особыми условиями использования территорий, границ зон действия публичных сервитутов (приложение).

---



## Приложение 1

к чертежу межевания территории с отображением красных линий, утвержденных в составе проекта планировки территории, линий отступа от красных линий в целях определения места допустимого размещения зданий, строений, сооружений, границ образуемых и изменяемых земельных участков на кадастровом плане территории, условных номеров образуемых земельных участков, границ территорий объектов культурного наследия, границ зон с особыми условиями использования территорий, границ зон действия публичных сервитутов

## СВЕДЕНИЯ

об образуемых и изменяемых земельных участках на кадастровом плане территории

Условный номер земельного участка на чертеже	Учетный номер кадастрового квартала	Вид разрешенного использования образуемых земельных участков в соответствии с проектом планировки территории	Площадь образуемых и изменяемых земельных участков и их частей, га	Адрес земельного участка
1 ЗУ1	2 54:35:061050	3 Многоквартирные малоэтажные дома (1 – 4 этажа), в том числе с помещениями общественного назначения, автостоянками; многоквартирные 5 – 8-этажные дома, в том числе с помещениями общественного назначения, автостоянками; многоквартирные 9 – 13-этажные дома, в том числе с помещениями общественного назначения, автостоянками; многоквартирные 14 – 18-этажные дома, в том числе с помещениями общественного назначения, автостоянками; многоквартирные 19 – 25-этажные дома, в том числе с помещениями общественного назначения; многоквартирные 26 – 50-этажные дома, в том числе с помещениями общественного назначения, автостоянками	4 11,891	5 Российская Федерация, Новосибирская область, город Новосибирск, ул. Семена Иованчи, 18

1	2	3	4	5
ЗУ2	54:35:061050	Объекты дошкольного образования	0,629	Российская Федерация, Новосибирская область, город Новосибирск, ул. Семена Иованиди, 22
ЗУ3	54:35:061050	Озелененные территории общедо пользования; объекты благоустройства	0,170	Российская Федерация, Новосибирская область, город Новосибирск, ул. Семена Иованиди, 20
Итого:			12,69	

Приложение 2  
к чертежу межевания территории с отображением красных линий, утвержденных в составе проекта планировки территории, линий отступа от красных линий в целях определения места допустимого размещения зданий, строений, сооружений, границ образуемых и изменяемых земельных участков на кадастровом плане территории, условных номеров образуемых земельных участков, границ территорий объектов культурного наследия, границ зон с особыми условиями использования территорий, границ зон действия публичных сервитутов

### СВЕДЕНИЯ

об образуемом земельном участке, который после образования будет относиться к территориям общего пользования или имуществу общего пользования

Условный номер земельного участка на чертеже	Учетный номер кадастрового квартала	Вид разрешенного использования образуемого земельного участка в соответствии с проектом планировки территории	Площадь земельного участка, га	Адрес земельного участка
1	2	3	4	5
ЗУ3	54:35:061050	Озелененные территории общего пользования; объекты благоустройства	0,170	Российская Федерация, Новосибирская область, город Новосибирск, ул. Семена Иоаниди, 20
Итого:			0,170	

ПРОЕКТ  
межевания территории квартала 156.01.02.02 в границах планировки территории,  
ограниченной границей города Новосибирска, береговой линией реки Оби,  
перспективной Ельцовской магистралью, ул. Междуреченской,  
в Ленинском районе

Чертеж межевания территории с отображением красных линий, утвержденных в составе проекта планировки территории, линий отступа от красных линий в целях определения места допустимого размещения зданий, строений, сооружений, границ образуемых и изменяемых земельных участков на кадастровом плане территории, условных номеров образуемых земельных участков, границ территорий объектов культурного наследия, границ зон с особыми условиями использования территорий, границ зон действия публичных сервитутов (приложение).

---

Приложение 7  
к постановлению мэрии  
города Новосибирска  
от \_\_\_\_\_ № \_\_\_\_\_

ПРОЕКТ  
межевания территории квартала 156.01.02.03 в границах планировки территории,  
ограниченной границей города Новосибирска, береговой линией реки Оби,  
перспективной Ельцовской магистралью, ул. Междуреченской,  
в Ленинском районе

Чертеж межевания территории с отображением красных линий, утвержденных в составе проекта планировки территории, линий отступа от красных линий в целях определения места допустимого размещения зданий, строений, сооружений, границ образуемых и изменяемых земельных участков на кадастровом плане территории, условных номеров образуемых земельных участков, границ территорий объектов культурного наследия, границ зон с особыми условиями использования территорий, границ зон действия публичных сервитутов (приложение).

---

Приложение 8  
к постановлению мэрии  
города Новосибирска  
от \_\_\_\_\_ № \_\_\_\_\_

ПРОЕКТ  
межевания территории квартала 156.01.02.04 в границах планировки территории,  
ограниченной границей города Новосибирска, береговой линией реки Оби,  
перспективной Ельцовской магистралью, ул. Междуреченской,  
в Ленинском районе

Чертеж межевания территории с отображением красных линий, утвержденных в составе проекта планировки территории, линий отступа от красных линий в целях определения места допустимого размещения зданий, строений, сооружений, границ образуемых и изменяемых земельных участков на кадастровом плане территории, условных номеров образуемых земельных участков, границ территорий объектов культурного наследия, границ зон с особыми условиями использования территорий, границ зон действия публичных сервитутов (приложение).

---

## Приложение 1

к чертежу межевания территории с отображением красных линий, утвержденных в составе проекта планировки территории, линий отступа от красных линий в целях определения места допустимого размещения зданий, сооружений, границ образуемых и изменяемых земельных участков на кадастровом плане территории, условных номеров образуемых земельных участков, границ территорий объектов культурного наследия, границ зон с особыми условиями использования территорий, границ зон действия публичных сервитутов

## СВЕДЕНИЯ

об образуемых и изменяемых земельных участках на кадастровом плане территории

Условный номер земельного участка на чертеже	Учетный номер кадастрового квартала	Вид разрешенного использования образуемых земельных участков в соответствии с проектом планировки территории	Площадь образуемых и изменяемых земельных участков и их частей, га	Адрес земельного участка
1	2	3	4	5
ЗУ1	54:35:061075	Станция скорой медицинской помощи	0,204	Российская Федерация, Новосибирская область, город Новосибирск, ул. Штурвальная, 113

1	2	3	4	5
ЗУ2	54:35:061075	Больницы; стационары; госпитали; лазареты; диспансеры; амбулатории; медико-санитарные части	5,679	Российская Федерация, Новосибирская область, город Новосибирск, ул. Штурвальная, 111
ЗУ3	54:35:061075	Озелененные территории общего пользования, объекты благоустройства, скверы; парки; бульвары	1,892	Российская Федерация, Новосибирская область, город Новосибирск, ул. Штурвальная, (111)
Итого:			7,775	

\_\_\_\_\_



## Приложение 2

к чертежу межевания территории с отображением красных линий, утвержденных в составе проекта планировки территории, линий отступа от красных линий в целях определения места допустимого размещения зданий, сооружений, сооружений, границ образуемых и изменяемых земельных участков на кадастровом плане территории, условных номеров образуемых земельных участков, границ территорий объектов культурного наследия, границ зон с особыми условиями использования территорий, границ зон действия публичных сервитутов

## СВЕДЕНИЯ

об образуемом земельном участке, который после образования будет относиться к территориям общего пользования или имуществу общего пользования

Условный номер земельного участка на чертеже	Учетный номер кадастрового квартала	Вид разрешенного использования образуемого земельного участка в соответствии с проектом планировки территории	Площадь земельного участка, га	Адрес земельного участка
1	2	3	4	5
ЗУ3	54:35:061075	Озелененные территории общего пользования, объекты благоустройства, скверы, парки; бульвары	1,892	Российская Федерация, Новосибирская область, город Новосибирск, ул. Штурвальная, (111)
<b>Итого:</b>			1,892	

# МЭРИЯ ГОРОДА НОВОСИБИРСКА

## ПОСТАНОВЛЕНИЕ

От 26.08.2016

№ 3919

**О внесении изменений в муниципальную программу «Муниципальная поддержка деятельности в сфере промышленности и инновационной деятельности на территории города Новосибирска» на 2016 – 2020 годы, утвержденную постановлением мэрии города Новосибирска от 31.12.2015 № 7516**

В целях уточнения объемов финансирования, в соответствии с Федеральным законом от 06.10.2003 № 131-ФЗ «Об общих принципах организации местного самоуправления в Российской Федерации», Положением об определении последовательности и порядка разработки документов стратегического планирования города Новосибирска и их содержания, принятым решением Совета депутатов города Новосибирска от 02.12.2015 № 90, Порядком принятия решений о разработке муниципальных программ города Новосибирска, их формирования и реализации, утвержденным постановлением мэрии города Новосибирска от 19.06.2014 № 5141, руководствуясь Уставом города Новосибирска, ПОСТАНОВЛЯЮ:

1. Внести в муниципальную программу «Муниципальная поддержка деятельности в сфере промышленности и инновационной деятельности на территории города Новосибирска» на 2016 – 2020 годы, утвержденную постановлением мэрии города Новосибирска от 31.12.2015 № 7516 «Об утверждении муниципальной программы «Муниципальная поддержка деятельности в сфере промышленности и инновационной деятельности на территории города Новосибирска» на 2016 – 2020 годы», следующие изменения:

1.1. В таблице раздела 1 «Паспорт муниципальной программы «Муниципальная поддержка деятельности в сфере промышленности и инновационной деятельности на территории города Новосибирска» на 2016 – 2020 годы»:

1.1.1. В строке «Целевые индикаторы Программы» слова «21 единица» заменить словами «24 единицы», цифры «200» заменить цифрами «190», слова «52 единицы» заменить словами «50 единиц».

1.1.2. Строку «Объем финансирования Программы» изложить в редакции приложения 1 к настоящему постановлению.

1.2. Наименование раздела 2 изложить в следующей редакции:

### **«2. Обоснование необходимости разработки Программы».**

1.3. Раздел 3 «Цели, задачи, целевые индикаторы Программы» изложить в редакции приложения 2 к настоящему постановлению.

1.4. Раздел 4 «Перечень мероприятий Программы» изложить в редакции приложения 3 к настоящему постановлению.

1.5. Дополнить разделом 6 «Финансовое обеспечение Программы» в редакции приложения 4 к настоящему постановлению.

2. Департаменту промышленности, инноваций и предпринимательства мэрии города Новосибирска разместить постановление на официальном сайте города Новосибирска в информационно-телекоммуникационной сети «Интернет».

3. Департаменту информационной политики мэрии города Новосибирска обеспечить опубликование постановления.

4. Контроль за исполнением постановления возложить на начальника департамента промышленности, инноваций и предпринимательства мэрии города Новосибирска.

Мэр города Новосибирска

А. Е. Локоть

Приложение 1  
к постановлению мэрии  
города Новосибирска  
от 26.08.2016 № 3919

Объем финансирования Программы	Финансирование Программы осуществляется в объеме 1044450,0 тыс. рублей, в том числе: за счет средств бюджета города Новосибирска (далее – бюджет города) – 291450,0 тыс. рублей; за счет внебюджетных источников – 753000,0 тыс. рублей
--------------------------------	---

\_\_\_\_\_

### 3. Цели, задачи, целевые индикаторы Программы

Таблица 1

№ п/п	Цель, задача	Целевой индикатор	Единица измерения	Значение целевого индикатора						
				2015 год (оценка)	Период реализации Программы по годам				Всего по Программе	
					2016	2017	2018	2019		2020
1	2	3	4	5	6	7	8	9	10	11
1. Создание условий для развития деятельности в сфере промышленности и инновационной деятельности на территории города Новосибирска										
1.1	Содействие развитию деятельности в сфере промышленности и инновационной деятельности	Темп роста объема отгруженных товаров (работ, услуг) собственного производства, выполненных работ и услуг промышленных организаций города Новосибирска	%	109,3	105,3	105,9	106,8	106,8	106,8	135,8
		Удельный вес отгруженной продукции инновационного характера в общем объеме отгруженных товаров собственного производства (выполненных собственными силами работ, услуг) крупных и средних предприятий обрабатывающей промышленности города Новосибирска	%	16,7	16,9	17,1	17,3	17,5	17,7	17,7
		Количество реализуемых (реализованных) инвестиционных проектов	ед.-ниц	10	9	6	6	6	6	241

1	2	3	4	5	6	7	8	9	10	11
		Количество новых видов товаров (работ, услуг), внедренных организациями научно-промышленного комплекса города Новосибирска, получившими муниципальную поддержку	ед-ниц	78	30	40	40	40	40	190
		Количество мероприятий, организованных в целях развития кадрового потенциала и социального партнерства в сфере труда на территории города Новосибирска	ед-ниц	31	31	31	31	31	31	155
1.2	Развитие межрегионального и международного сотрудничества города Новосибирска в сфере промышленной деятельности и инновационной деятельности	Количество совместных мероприятий мэрии города Новосибирска и организаций города Новосибирска, организованных в целях содействия продвижению товаров (работ, услуг) на региональные и международные рынки (дней делового и/или экономического сотрудничества, бизнес-миссий, выставок, ярмарок и других мероприятий)	ед-ниц	12	8	10	10	11	11	50
		Количество организаций города Новосибирска, принявших участие в совместных мероприятиях, организованных в целях содействия продвижению товаров (работ, услуг) на региональные и международные рынки (дней делового и/или экономического сотрудничества, бизнес-миссий, выставок, ярмарок и других мероприятий)	ед-ниц	100	100	105	107	110	113	535

Примечания: 1 – расхождение итоговой суммы при расчете количества инвестиционных проектов в связи с тем, что Порядком предоставления субсидии в сфере инвестиционной деятельности предусмотрено предоставление субсидии для реализации долгосрочных инвестиционных проектов, рассчитанных на срок до 3 лет.

## Информация о порядке расчета значений целевых индикаторов Программы

№ п/п	Наименование целевого индикатора	Методика расчета (плановых и фактических значений)	Источник получения данных
1	2	3	4
1	Темп роста объема отгруженных товаров (работ, услуг) собственного производства, выполненных работ и услуг промышленных организаций города Новосибирска	-	Территориальный орган Федеральной службы государственной статистики по Новосибирской области
2	Удельный вес отгруженной продукции инновационного характера в общем объеме отгруженных товаров собственного производства (выполненных собственными силами работ, услуг) крупных и средних предприятий обрабатывающей промышленности города Новосибирска	-	Территориальный орган Федеральной службы государственной статистики по Новосибирской области
3	Количество реализуемых (реализованных) инвестиционных проектов	Сумма количества инвестиционных проектов пунктов 1.1.1, 1.1.3 таблицы раздела 4 «Перечень мероприятий Программы»	Управление науки и внедрения научных разработок мэрии города Новосибирска.
4	Количество новых видов товаров (работ, услуг), внедренных организациями научно-промышленного комплекса города Новосибирска, получившими муниципальную поддержку	-	Управление науки и внедрения научных разработок мэрии города Новосибирска. Отчеты организаций, получивших муниципальную поддержку

1	2	3	4
5	Количество мероприятий, организованных в целях развития кадрового потенциала и социального партнерства в сфере труда на территории города Новосибирска	Суммарное количество конкурсов профессионального мастерства, на лучшее состояние и охраны труда, предпринятие высокой социальной ответственности, профессиональных праздников, мероприятий, посвященных юбилейным датам в организациях научно-промышленного комплекса города Новосибирска	Управление науки и внедрения научных разработок мэрии города Новосибирска, управление промышленности мэрии города Новосибирска. Протоколы подведения итогов конкурсных отборов, нормативные правовые документы о проведении профессиональных праздников, мероприятий, посвященных юбилейным датам в организациях научно-промышленного комплекса города Новосибирска
6	Количество совместных мероприятий мэрии города Новосибирска и организаций города Новосибирска, организованных в целях содействия продвижению товаров (работ, услуг) на региональные и международные рынки (дней делового и/или экономического сотрудничества, бизнес-миссий, выставок, ярмарок и других мероприятий)		Управление науки и внедрения научных разработок мэрии города Новосибирска. Заключенные муниципальные контракты, программы пребывания делегаций в городе Новосибирске
7	Количество организаций города Новосибирска, принявших участие в совместных мероприятиях, организованных в целях содействия продвижению товаров (работ, услуг) на региональные и международные рынки (дней делового и/или экономического сотрудничества, бизнес-миссий, выставок, ярмарок и других мероприятий)		Управление науки и внедрения научных разработок мэрии города Новосибирска. Акты выполненных работ по муниципальным контрактам, программы пребывания делегаций в городе Новосибирске



#### 4. Перечень мероприятий Программы

№ п/п	Цель, задача, мероприятия	Показатель	Единица измерения	Период реализации Программы по годам					Исполнитель	Срок исполнения мероприятия, годы	
				2016	2017	2018	2019	2020			
1	2	3	4	5	6	7	8	9	10	11	12
1. Создание условий для развития деятельности в сфере промышленности и инновационной деятельности на территории города Новосибирска											
1.1. Содействие развитию деятельности в сфере промышленности и инновационной деятельности											
1.1.1	Реализация инвестиционных проектов ОНПК с предоставлением муниципальной поддержки	Количество проектов Стоимость, млн руб. Сумма затрат, в том числе: бюджет города внебюджетные источники	проект тыс. рублей тыс. рублей	6 - 212500,0	3 - 66700,0	3 - 66700,0	3 - 72700,0	3 - 75700,0	9 1 494300,0	1 -	2016 – 2020 ДПИИП, ОНПК (по результатам конкурсов)
				12500,0	12500,0	12500,0	13500,0	14000,0	65000,0		
				200000,0	54200,0	54200,0	59200,0	61700,0	429300,0		

1	2	3	4	5	6	7	8	9	10	11	12
1.1.2	Производство инновационной продукции ОНПК с привлечением муниципальной поддержки	Количество организаций	организация	9	4	4	4	4		ДПНИП, ОНПК (по результатам конкурсов)	2016 – 2020
		Стоимость единицы <sup>3</sup>	тыс. рублей	-	-	-	-	-	25		
		Сумма затрат, в том числе:	тыс. рублей	94800,0	74800,0	74800,0	76900,0	78000,0	399300,0		
1.1.3	Реализация инвестиционных проектов для муниципальных нужд	бюджет города, в том числе:	тыс. рублей	14800,0	14800,0	14800,0	15400,0	15800,0	75600,0		
		кредиторская задолженность	тыс. рублей	6102,4	-	-	-	-	6102,4		
		внебюджетные источники	тыс. рублей	80000,0	60000,0	60000,0	61500,0	62200,0	323700,0		
1.1.4	Организация и проведение мероприятий, направленных на финансовую поддержку молодых ученых и специалистов	Количество проектов	проект	3	3	3	3	3	15	ДПНИП, МУ и МП (по результатам конкурсов)	2016 – 2020
		Стоимость единицы <sup>4</sup>	тыс. рублей	-	-	-	-	-	-		
		Сумма затрат, в том числе:	тыс. рублей	11500,0	11500,0	11500,0	12000,0	12300,0	58800,0		
1.1.4	Организация и проведение мероприятий, направленных на финансовую поддержку молодых ученых и специалистов	бюджет города	тыс. рублей	11500,0	11500,0	11500,0	12000,0	12300,0	58800,0		
		конкурс	тыс. рублей	2	2	2	2	2	10		
		Стоимость единицы	тыс. рублей	3000,0	3000,0	3000,0	3000,0	3000,0	-		
1.1.4	Организация и проведение мероприятий, направленных на финансовую поддержку молодых ученых и специалистов	Сумма затрат, в том числе:	тыс. рублей	6000,0	6000,0	6000,0	6000,0	6000,0	30000,0		
		бюджет города	тыс. рублей	6000,0	6000,0	6000,0	6000,0	6000,0	30000,0		

1	2	3	4	5	6	7	8	9	10	11	12
1.1.5	Организация и проведение мероприятий, направленных на развитие ОНПК и внедрение инноваций (форумы, круглые столы, курсы продукции, услуг и технологий «Новосибирская марка» и другие мероприятия)	Количество мероприятий, тыс. рублей Сумма затрат, в том числе:	мероприятие тыс. рублей тыс. рублей	15 - 2917,0	15 - 2100,0	15 - 2100,0	15 - 2360,0	15 - 2500,0	75 - 11977,0	ДШИиП	2016 – 2020
1.1.6	Разработка, техническая поддержка и обновление программных продуктов для инициативной и организационной поддержки ОНПК	Количество Сумма затрат, в том числе:	программный продукт тыс. рублей тыс. рублей	2 - 998,0	2 - 200,0	2 - 200,0	2 - 200,0	2 - 200,0	26 - 1798,0	ДШИиП	2016 – 2020
1.1.7	Организация и проведение мероприятий, направленных на стимулирование инновационной активности молодежи	Количество мероприятий, тыс. рублей Сумма затрат, в том числе:	мероприятие тыс. рублей тыс. рублей	8 - 1449,0	8 - 1800,0	8 - 1800,0	8 - 2100,0	8 - 2200,0	40 - 9349,0	ДШИиП	2016 – 2020
		бюджет города	тыс. рублей	998,0	200,0	200,0	200,0	200,0	1798,0		
		бюджет города	тыс. рублей	1449,0	1800,0	1800,0	2100,0	2200,0	9349,0		
		бюджет города	тыс. рублей	1449,0	1800,0	1800,0	2100,0	2200,0	9349,0		

1	2	3	4	5	6	7	8	9	10	11	12
1.1.8	Организация и проведение мероприятий в целях развития кадрового потенциала и социального партнерства в сфере труда на территории города Новосибирска	Количество мероприятий Стоимость единиц	мероприятие тыс. рублей	31 -	31 -	31 -	31 -	31 -	155 -	ДШИиП	2016 – 2020
		Сумма затрат, в том числе: бюджет города	тыс. рублей	2223,0 2223,0	2720,0 2720,0	2720,0 2720,0	2960,0 2960,0	3070,0 3070,0	13693,0 13693,0		
	Итого по подпункту 1.1:	Сумма затрат, в том числе: бюджет города внебюджетные источники	тыс. рублей	332387,0 52387,0 280000,0	165820,0 51620,0 114200,0	165820,0 51620,0 114200,0	175220,0 54520,0 120700,0	179970,0 56070,0 123900,0	1019217,0 266217,0 753000,0		
1.2. Развитие межрегионального и международного сотрудничества города Новосибирска в сфере промышленности и инновационной деятельности											
1.2.1	Организация и проведение мероприятий в целях содействия продвижению товаров (работ, услуг) ОНПК на региональные и международные рынки	Количество мероприятий Стоимость единиц	мероприятие тыс. рублей	6 -	8 -	8 -	9 -	9 -	40 -	ДШИиП	2016 – 2020
		Сумма затрат, в том числе: бюджет города	тыс. рублей	3233,0 3233,0	4000,0 4000,0	4000,0 4000,0	5100,0 5100,0	5650,0 5650,0	21983,0 21983,0		
1.2.2	Организация дней делового, экономического сотрудничества в городе Новосибирске	Количество мероприятий Стоимость единиц	мероприятие тыс. рублей	2 140,0	2 140,0	2 140,0	2 160,0	2 170,0	10 -	ДШИиП	2016 – 2020
		Сумма затрат, в том числе: бюджет города	тыс. рублей	280,0 280,0	280,0 280,0	280,0 280,0	320,0 320,0	340,0 340,0	1500,0 1500,0		

1	2	3	4	5	6	7	8	9	10	11	12
1.2.3	Приобретение производственной продукции в целях содействия продвижению товаров (работ, услуг) ОНПК на региональные и междунациональные рынки	Количество видов продукции	тыс. рублей	2	2	2	2	2	10	ДШИиП	2016 – 2020
		Стоимость единицы	тыс. рублей	-	-	-	-	-	-		
		Сумма затрат, в том числе:	тыс. рублей	350,0	350,0	350,0	350,0	350,0	1750,0		
		бюджет города	тыс. рублей	350,0	350,0	350,0	350,0	350,0	1750,0		
		Сумма затрат, в том числе:	тыс. рублей	3863,0	4630,0	4630,0	5770,0	6340,0	25233,0		
	Итого по подпункту 1.2:	бюджет города	тыс. рублей	3863,0	4630,0	4630,0	5770,0	6340,0	25233,0		
		Сумма затрат, в том числе:	тыс. рублей	336250,0	170450,0	170450,0	180990,0	186310,0	1044450,0		
	Итого по пункту 1:	бюджет города	тыс. рублей	56250,0	56250,0	56250,0	60290,0	62410,0	291450,0		
		внебюджетные источники	тыс. рублей	280000,0	114200,0	114200,0	120700,0	123900,0	753000,0		
	Итого по Программе:	Сумма затрат, в том числе:	тыс. рублей	336250,0	170450,0	170450,0	180990,0	186310,0	1044450,0		
		бюджет города	тыс. рублей	56250,0	56250,0	56250,0	60290,0	62410,0	291450,0		
		внебюджетные источники	тыс. рублей	280000,0	114200,0	114200,0	120700,0	123900,0	753000,0		

Примечания:

1. 1 – расхождение итоговой суммы при расчете количества инвестиционных проектов в связи с тем, что Порядком предоставления субсидии предусмотрено предоставление субсидии для реализации долгосрочных инвестиционных проектов, рассчитанных на срок до 3 лет;
  - 2 – стоимость единицы определяется в соответствии с бизнес-планом инвестиционного проекта, сумма субсидии из бюджета города определяется по результатам конкурса;
  - 3 – стоимость единицы определяется в соответствии с конкурсной заявкой, сумма субсидии из бюджета города определяется по результатам конкурса;
  - 4 – стоимость единицы определяется в соответствии с технико-экономическим обоснованием проекта и утверждается решением комиссии по содействию инвестиционной деятельности на территории города Новосибирска;
  - 5 – стоимость единицы определяется индивидуально по каждому мероприятию;
  - 6 – расхождение итоговых сумм при расчетах показателей количества программных продуктов (комплексов) в связи с тем, что в каждом году учитывается один и тот же программный продукт (комплекс);
  - 7 – стоимость единицы определяется по результатам конкурсных процедур.
2. Используемые сокращения:
- ОИПК – организация научно-промышленного комплекса города Новосибирска;  
МУ и МП – муниципальные учреждения и предприятия города Новосибирска.
-

### 6. Финансовое обеспечение Программы

№ п/п	Источник финансиро- вания	Объем финансирования, тыс. рублей							
		Период реализации Программы по годам							
		2016	2017	2018	2019	2020	Всего по Про- грамме		
1	2	3	4	5	6	7	8		
1	Бюджет города, в том числе:	56250,0	56250,0	56250,0	60290,0	62410,0	291450,0		
	ДШИП	56250,0	56250,0	56250,0	60290,0	62410,0	291450,0		
2	Внебюджетные источники	280000,0	114200,0	114200,0	120700,0	123900,0	753000,0		
	Итого:	336250,0	170450,0	170450,0	180990,0	186310,0	1044450,0		

## МЭРИЯ ГОРОДА НОВОСИБИРСКА

### ПОСТАНОВЛЕНИЕ

От 26.08.2016

№ 3922

#### **О внесении изменений в ведомственную целевую программу «Дети и город» на 2012 – 2016 годы, утвержденную постановлением мэрии города Новосибирска от 21.09.2011 № 8767**

В целях уточнения объема финансирования, в соответствии с Федеральным законом от 06.10.2003 № 131-ФЗ «Об общих принципах организации местного самоуправления в Российской Федерации», Порядком разработки, утверждения и реализации ведомственных целевых программ города Новосибирска, утвержденным постановлением мэрии города Новосибирска от 14.01.2013 № 125, руководствуясь Уставом города Новосибирска, ПОСТАНОВЛЯЮ:

1. Внести в ведомственную целевую программу «Дети и город» на 2012 – 2016 годы, утвержденную постановлением мэрии города Новосибирска от 21.09.2011 № 8767 «Об утверждении ведомственной целевой программы «Дети и город» на 2012 – 2016 годы» (в редакции постановлений мэрии города Новосибирска от 10.07.2012 № 6875, от 06.11.2012 № 11205, от 24.04.2013 № 4039, от 02.09.2013 № 8253, от 18.11.2013 № 10863, от 06.12.2013 № 11569, от 25.12.2013 № 12292, от 02.12.2014 № 10528, от 29.12.2014 № 11533, от 27.05.2015 № 3705, от 31.08.2015 № 5444, от 16.12.2015 № 7160, от 15.01.2016 № 88, от 14.03.2016 № 879), следующие изменения:

1.1. В таблице раздела 1 «Паспорт ведомственной целевой программы «Дети и город» на 2012 – 2016 годы»:

1.1.1. В строке «Исполнители мероприятий Программы» слова «Главное управление образования мэрии города Новосибирска» заменить словами «департамент образования мэрии города Новосибирска».

1.1.2. В строке «Объем финансирования Программы» цифры «377008,0» заменить цифрами «375808,0», цифры «70823,4» заменить цифрами «69623,4».

1.1.3. В строке «Ожидаемые результаты реализации Программы» цифры «25438» заменить цифрами «26023», цифры «460» заменить цифрами «400», цифры «24» заменить цифрами «18».

1.2. В графе 10 строки 1.3 таблицы раздела 4 «Цели, задачи, целевые индикаторы Программы» цифры «4970» заменить цифрами «5555», цифры «100» заменить цифрами «40», цифру «7» заменить цифрой «1».

1.3. Раздел 5 «Перечень мероприятий Программы» изложить в редакции приложения к настоящему постановлению.

4. Департаменту по социальной политике мэрии города Новосибирска разместить постановление на официальном сайте города Новосибирска в информационно-телекоммуникационной сети «Интернет».



5. Департаменту информационной политики мэрии города Новосибирска обеспечить опубликование постановления.

6. Контроль за исполнением постановления возложить на начальника департамента по социальной политике мэрии города Новосибирска.

Мэр города Новосибирска

А. Е. Локоть

### 5. Перечень мероприятий Программы

№ п/п	Цель, задача, мероприятия	Показатель	Единица измерения	Период реализации Программы по годам					Исполнитель	Срок исполнения мероприятия, годы	
				2012	2013	2014	2015	2016			
1		3	4	5	6	7	8	9	10	11	12
1. Укрепление социально-экономического статуса семьи, профилактика семейного неблагополучия, социального сиротства, создание условий для полноценной жизнедеятельности детей-инвалидов											
1.1. Информационно-просветительская и правовая поддержка семьи и детства											
1.1.1	Предоставление субсидий на организацию работы общественной приемной по защите прав семьи и детства для семей различных категорий	Количество	человек	1000	2500	2500	2500	500	9000	ДСП	
		Стоимость единицы	тыс. рублей	1,0	0,64	0,6	0,6	0,6	-		
		Сумма затрат, в том числе:	тыс. рублей	1000,0	1600,0	1500,0	1500,0	300,0	5900,0		
		бюджет города	тыс. рублей	1000,0	1600,0	1500,0	1500,0	300,0	5900,0		

1	2	3	4	5	6	7	8	9	10	11	12
1.1.2	Организация работы общественного института семьи	Количество мероприятий	единиц	1	1	-	-	-	2	ДСП	2012, 2013
		Стоимость единицы	тыс. рублей	2000,0	1000,0	-	-	-	-		
		Сумма затрат, в том числе:	тыс. рублей	2000,0	1000,0	-	-	-	3000,0		
1.1.3	Организация и проведение городского конкурса социальной рекламы, выпуск и размещение социальной рекламы, видеосюжетов социальной направленности	Количество мероприятий	единиц	1	1	1	-	-	3	ДСП, ДПИИП	2012 – 2014
		Стоимость единицы	тыс. рублей	3000,0	870,0	850,0	-	-	-		
		Сумма затрат, в том числе:	тыс. рублей	3000,0	870,0	850,0	-	-	4720,0		
1.1.4	Издание и поставка справочников, книг, брошюр, буклетов, постеров, направленных на укрепление института семьи	Количество экземпляров	единиц	7000	11400	15000	-	15000	48400	ДСП, МБУ «Агентство развития социальной политики»	2012 – 2014, 2016
		Стоимость единицы	тыс. рублей	0,1	0,1 – 0,7	0,0197	-	0,02	-		
		Сумма затрат, в том числе:	тыс. рублей	700,0	4600,0	295,5	-	300,0	5895,5		
		бюджет города	тыс. рублей	700,0	4600,0	295,5	-	300,0	5895,5		

1	2	3	4	5	6	7	8	9	10	11	12
1.1.5	Проведение мероприятий (экспертизы) учреждений по вопросам взаимодействия с семьей и детьми	Количество экспертиз	единиц	1	1	-	-	-	2	ДСП	2012, 2013
		Стоимость единицы	тыс. рублей	750,0	750,0	-	-	-	-		
		Сумма затрат, в том числе	тыс. рублей	750,0	750,0	-	-	-	1500,0		
		бюджет города	тыс. рублей	750,0	750,0	-	-	-	1500,0		
	Итого по подпункту 1.1, в том числе:		тыс. рублей	7450,0	8820,0	2645,5	1500,0	600,0	21015,5		
	бюджет города		тыс. рублей	7450,0	8820,0	2645,5	1500,0	600,0	21015,5		
1.2. Укрепление семьи и сохранение традиционной семейной культуры											
1.2.1	Организация работы клубов, ресурсных площадок, арт-мастерских с различными категориями семей	Количество площадок	единиц	1	4	-	-	-	5	ДСП, ДКСиМП, ДО	2012, 2013
		Стоимость единицы	тыс. рублей	200,0	200,0 - 500,0	-	-	-	-		
		Сумма затрат, в том числе:	тыс. рублей	200,0	1200,0	-	-	-	1400,0		
		бюджет города	тыс. рублей	200,0	1200,0	-	-	-	1400,0		
1.2.2	Оздоровление и обучение отечественным воинским традициям детей и подростков на базе военно-патриотических клубов, сборов и лагерей	Количество детей	человек	100	100	-	-	-	200	ДСП	2012, 2013
		Стоимость единицы	тыс. рублей	6,0	6,0	-	-	-	-		
		Сумма затрат, в том числе:	тыс. рублей	600,0	600,0	-	-	-	1200,0		
		бюджет города	тыс. рублей	600,0	600,0	-	-	-	1200,0		

1	2	3	4	5	6	7	8	9	10	11	12
	Итого по подпункту 1.2, в том числе:			800,0	1800,0	-	-	-	2600,0		
	бюджет города			800,0	1800,0	-	-	-	2600,0		
1.3. Экономическая поддержка семьи											
1.3.1	Выплата единовременной материальной помощи при рождении детей	Количество детей	человек	3670	5128	5945	5725	5555	26023	ДСП	2012 – 2016
		Стоимость единицы	тыс. рублей	10,0	10,0	10,0	10,0	10,0	-		
		Сумма затрат, в том числе:	тыс. рублей	36884,0	51286,0	59453,0	57250,0	55550,0	260423,0		
		бюджет города	тыс. рублей	36884,0	51286,0	59453,0	57250,0	55550,0	260423,0		
1.3.2	Предоставление субсидий на организацию работы «социального склада» для поддержки семей различных категорий, находящихся в трудной жизненной ситуации	Количество складов	единиц	1	1	1	1	1	1	ДСП, МБУ города Новосибирска «КЦСОН»	2012 – 2016
		Стоимость единицы	тыс. рублей	245,0	245,0	245,0	245,0	400,0	-		
		Сумма затрат, в том числе:	тыс. рублей	245,0	245,0	245,0	245,0	400,0	1380,0		
		бюджет города	тыс. рублей	245,0	245,0	245,0	245,0	400,0	1380,0		
1.3.3	Предоставление единовременной материальной помощи на обеспечение выпускников детских домов предметами для обустройства жилья	Количество выпускников	человек	100	100	100	60	40	400	ДСП	2012 – 2016
		Стоимость единицы	тыс. рублей	25,0	10,0 – 25,0	23,5 – 25,0	10,0 – 25,0	10,0 – 25,0	-		
		Сумма затрат, в том числе:	тыс. рублей	2500,0	2500,0	2500,0	1500,0	1000,0	10000,0		
		бюджет города	тыс. рублей	2500,0	2500,0	2500,0	1500,0	1000,0	10000,0		

1	2	3	4	5		6		7	8	9	10		11	12					
				120	5,0	120	5,0				120	5,0			600	–			
1.3.4	Выплата единовременного денежного вознаграждения многодетным матерям города Новосибирска, награжденным Дипломами мэрии города Новосибирска многодетной матери	Количество детей	человек	120	5,0	120	5,0	120	120	120	18	ДСП	2012 – 2016						
														Стоимость единицы	тыс. рублей	5,0	5,0	5,0	600
1.3.5	Оказание адресной помощи на приобретение автомобильного транспорта многодетным семьям, воспитывающим семь и более детей	Количество	семей	5	5,0	500,0	500,0	4	3	1	18	ДСП	2012 – 2016						
														Стоимость	тыс. рублей	500,0	500,0	500,0	
																			Сумма затрат, в том числе:
1.3.6	Финансовая поддержка семей с одаренными детьми для участия во всероссийских и международных конкурсах и фестивалях	Количество	человек	–	40	30	–	–	–	–	70	ДСП, ДО, ДКСМП	2013, 2014						
														Стоимость единицы	тыс. рублей	13,9 – 30,0	6,0 – 30,0	–	–
		бюджет города	тыс. рублей	–	1210,0	900,0	–	–	–	–	2110,0								
	Итого по подпункту 1.3, в том числе:		тыс. рублей	42729,0	58341,0	65698,0	61095,0	58050,0	285913,0										
	бюджет города		тыс. рублей	42729,0	58341,0	65698,0	61095,0	58050,0	285913,0										

1	2	3	4	5	6	7	8	9	10	11	12
1.4. Сохранение и укрепление здоровья семей с детьми											
1.4.1	Социально-психологическая реабилитация женщин, являющихся перенесших операцию на молочной железе и воспитывающих несовершеннолетних детей	Количество комплексов мероприятий	единиц	2	-	-	-	-	2	ДСП	2012
		Стоимость единицы	тыс. рублей	200,0	-	-	-	-	-		
		Сумма затрат, в том числе:	тыс. рублей	400,0	-	-	-	-	400,0		
		бюджет города	тыс. рублей	400,0	-	-	-	-	400,0		
1.4.2	Фонотека для практикующих для различных учреждений с целью оздоровления детей и подростков методами фonoпeдичeской тeрaпии	Количество практикумов	единиц	1	1	-	-	-	2	ДСП, ДО	2012, 2013
		Стоимость единицы	тыс. рублей	500,0	500,0	-	-	-	-		
		Сумма затрат, в том числе:	тыс. рублей	500,0	500,0	-	-	-	1000,0		
		бюджет города	тыс. рублей	500,0	500,0	-	-	-	1000,0		
	Итого по подпункту 1.4, в том числе:		тыс. рублей	900,0	500,0	-	-	-	1400,0		
	бюджет города		тыс. рублей	900,0	500,0	-	-	-	1400,0		
1.5. Реабилитация семей группы риска											
1.5.1	Предоставление субсидий на оказание услуг по временному проживанию одиноких матерей с малолетними детьми, оказавшихся в трудной жизненной ситуации	Количество человек	человек	138	10	10	40	75	273	ДСП	2012 – 2016
		Стоимость единицы	тыс. рублей	1,45	20,0	20,0	20,0	20,0	-		
		Сумма затрат, в том числе:	тыс. рублей	200,0	200,0	200,0	800,0	1500,0	2900,0		
		бюджет города	тыс. рублей	200,0	200,0	200,0	800,0	1500,0	2900,0		

1	2	3	4	5	6	7	8	9	10	11	12
1.5.2	Оказание содействия в организации профилактики отказов от новорожденных детей	Количество человек	человек	100	60	-	30	-	190	ДСП	2012, 2013, 2015
			Стоимость единицы	тыс. руб.-лей	10,0	16,66	-	16,66	-		
		Сумма затрат, в том числе: бюджет города	тыс. руб.-лей	1000,0	1000,0	-	500,0	-	2500,0		
			тыс. руб.-лей	1000,0	1000,0	-	500,0	-	2500,0		
1.5.3	Организация работы по возвращению детей, воспитывающихся в домах ребенка, в кровные семьи	Количество детей	человек	30	40	-	40	-	110	ДСП	2012, 2013, 2015
			Стоимость единицы	тыс. руб.-лей	10,0	7,5-20,0	-	7,5	-		
		Сумма затрат, в том числе: бюджет города	тыс. руб.-лей	300,0	300,0	-	300,0	-	900,0		
			тыс. руб.-лей	300,0	300,0	-	300,0	-	900,0		
1.5.4	Обеспечение медицинского-педагогических и психологических услуг детям-отказникам в лечебных стационарах	Количество детей	человек	300	350	-	-	-	650	ДСП	2012, 2013
			Стоимость единицы	тыс. руб.-лей	6,2	5,3	-	-	-		
		Сумма затрат, в том числе: бюджет города	тыс. руб.-лей	1860,0	1860,0	-	-	-	3720,0		
			тыс. руб.-лей	1860,0	1860,0	-	-	-	-	3720,0	
1.5.5	Реабилитация подростков, отбывших наказания в местах лишения свободы и осужденных к мерам наказания, не связанным с лишением свободы	Количество мероприятий	единиц	1	-	-	-	-	1	ДСП, ГУФСИН по НСО	2012
			Стоимость единицы	тыс. руб.-лей	1400,0	-	-	-	-		
		Сумма затрат, в том числе: бюджет города	тыс. руб.-лей	1400,0	-	-	-	-	1400,0		
			тыс. руб.-лей	1400,0	-	-	-	-	-	1400,0	



1	2	3	4	5	6	7	8	9	10	11	12
1.5.6	Организация работы кратковременного пребывания для детей дошкольного возраста из семей, находящихся в трудной жизненной ситуации	Количество групп	единиц	2	4	-	-	-	6	ДСП, МБУ города Новосибирска «КЦСОН», ДО	2012, 2013
		Стоимость единицы	тыс. руб. лей	392,0	584,0	-	-	-	-	-	
1.5.7	Организация работы по созданию постоянно действующих групп для детей и подростков группы риска с целью получения профессиональных навыков	Сумма затрат, в том числе:	тыс. руб. лей	784,0	2336,0	-	-	-	3120,0	ДСП, ДО, ГКУ ЦЗН г. Новосибирска, МБУ города Новосибирска «КЦСОН»	2012, 2013
		бюджет города	тыс. руб. лей	784,0	2336,0	-	-	-	3120,0	-	
1.5.8	Проведение ремесленных курсов для различных категорий детей и подростков, для беременных женщин и матерей с детьми раннего возраста, детьми-инвалидами, находящимися в трудной жизненной ситуации	Количество курсов	единиц	1	2	-	-	-	3	ДСП, МБУ города Новосибирска «КЦСОН»	2012, 2013
		Стоимость единицы	тыс. руб. лей	174,0	255,0	-	-	-	-	-	
1.5.9	Организация работы с алкогольно- и наркозависимыми подростками и их родителями	Сумма затрат, в том числе:	тыс. руб. лей	174,0	510,0	-	-	-	684,0	ДСП, МБУ города Новосибирска «КЦСОН»	2013
		бюджет города	тыс. руб. лей	174,0	510,0	-	-	-	684,0	-	
1.5.9	Организация работы с алкогольно- и наркозависимыми подростками и их родителями	Количество	человек	-	10	-	-	-	10	ДСП	2013
		Стоимость единицы	тыс. руб. лей	-	42,0	-	-	-	-	-	
1.5.9	Организация работы с алкогольно- и наркозависимыми подростками и их родителями	Сумма затрат, в том числе:	тыс. руб. лей	-	420,0	-	-	-	420,0	ДСП	2013
		бюджет города	тыс. руб. лей	-	420,0	-	-	-	420,0	-	

1	2	3	4	5	6	7	8	9	10	11	12
1.5.10	Предоставление субсидий на оказание услуг по организации горячего питания семей с детьми, попавших в трудную жизненную ситуацию	Количество пунктов	единиц	-	-	-	-	2	2	ДСП	2016
		Стоимость единицы	тыс. руб.-лей	-	-	-	-	2550,0	2550,0		
		Сумма затрат, в том числе: бюджет города	тыс. руб.-лей	-	-	-	-	2550,0	2550,0		
1.5.11	Предоставление субсидий на оказание ресурсной помощи замещающим семьям, принявшим на воспитание детей-сирот и детей, оставшихся без попечения родителей	Количество семей	единиц	-	-	-	-	60	60	ДСП	2016
		Стоимость единицы	тыс. руб.-лей	-	-	-	-	300,0	300,0		
		Сумма затрат, в том числе: бюджет города	тыс. руб.-лей	-	-	-	-	300,0	300,0		
	Итого по подпункту 1.5, в том числе: бюджет города		тыс. руб.-лей	5961,0	6869,0	200,0	1600,0	4350,0	18980,0		
			тыс. руб.-лей	5961,0	6869,0	200,0	1600,0	4350,0	18980,0		
1.6. Постинтернатное сопровождение выпускников детских домов											
1.6.1	Создание служб социальной адаптации воспитанников и выпускников детских домов и школ-интернатов, в том числе в местах локального проживания: патронаж, ресурсная площадка	Количество служб	единиц	3	3	-	-	-	6	ДСП	2012, 2013
		Стоимость единицы	тыс. руб.-лей	630,0	630,0	-	-	-	-		
		Сумма затрат, в том числе: бюджет города	тыс. руб.-лей	1890,0	1890,0	-	-	-	3780,0		
			тыс. руб.-лей	1890,0	1890,0	-	-	-	3780,0		

1	2	3	4	5	6	7	8	9	10	11	12
1.6.2	Организация работы по профессиональной ориентации и социальной адаптации выпускников детских домов и подготовке к поступлению в выбранное ими учебное заведение профессионального образования	Количество комплексов мероприятий Стоимость единицы Сумма затрат, в том числе: бюджет города	единиц тыс. рублей тыс. рублей тыс. рублей	1 220,0 220,0 220,0	1 220,0 220,0 220,0	- - - -	- - - -	- - - -	2 - 440,0 440,0	ДСП	2012, 2013
1.6.3	Организация работы по разработке и внедрению единой информационной системы «Малобезопасные граждане»	Количество информационных систем Стоимость единицы Сумма затрат, в том числе: бюджет города	единиц тыс. рублей тыс. рублей тыс. рублей	- - - -	1 380,0 380,0 380,0	- - - -	- - - -	- - - -	1 - 380,0 380,0	ДСИИ, ДСП	2013
	Итого по подпункту 1.6, в том числе: бюджет города			2110,0 2110,0	2490,0 2490,0	- -	- -	- -	4600,0 4600,0		
1.7. Улучшение качества жизни семей с детьми-инвалидами											
1.7.1	Поддержка городского сайта Новосибирска в помощь родителям, воспитывающим детей-инвалидов, «Новосибирск – детям»	Количество сайтов Стоимость единицы Сумма затрат, в том числе: бюджет города	единиц тыс. рублей тыс. рублей тыс. рублей	1 200,0 200,0 200,0	1 200,0 200,0 200,0	1 100,0 100,0 100,0	1 100,0 100,0 100,0	1 100,0 100,0 100,0	1 - 700,0 700,0	ДСП, ДСИИ, МБУ «Агентство развития социальной политики»	2012– 2016

1	2	3	4	5	6	7	8	9	10	11	12
1.7.2	Предоставление субсидий на комплексную социальную реабилитацию и адаптацию детей-инвалидов, детей с ограниченными возможностями здоровья и их родителей	Количество комплексов мероприятий Стоимость единицы Сумма затрат, в том числе: бюджет города	единиц тыс. рублей тыс. рублей тыс. рублей	1 942,0 942,0 942,0	1 942,0 942,0 942,0	1 1868,0 1868,0 1868,0	2 474,1 – 938,0 1412,1 1412,1	8 275,0 – 1000,0 4323,4 4323,4	13 – 9487,5 94987,5	ДСП	2012 – 2016
1.7.3	Развитие сети лектоков как новой формы социально-педагогической реабилитации на базе комплексных центров социального обслуживания населения	Количество служб Стоимость единицы Сумма затрат, в том числе: бюджет города	единиц тыс. рублей тыс. рублей	2 332,0 664,0 664,0	2 332,0 664,0 664,0	2 332,0 664,0 664,0	2 332,0 664,0 664,0	– – – –	8 – 2656,0 2656,0	ДСП, МБУ города Новосибирска «КЦСОН»	2012 – 2015
1.7.4	Предоставление субсидий на организацию ресурсной помощи семьям с детьми с инвалидностью, другим формами умственной недостаточности, детьми-инвалидами, повышение родительской компетентности и социальной активности семей	Количество комплексов мероприятий Стоимость единицы Сумма затрат, в том числе: бюджет города	единиц тыс. рублей тыс. рублей	1 100,0 100,0 100,0	1 100,0 100,0 100,0	1 100,0 100,0 100,0	1 100,0 100,0 100,0	1 200,0 200,0 200,0	5 – 600,0 600,0	ДСП	2012 – 2016

1	1.7.5	Предоставление субсидий на организацию службы персональных помощников для семей с детьми-инвалидами	3	4	5	6	7	8	9	10	11	12
		Количество служб	единиц	1	1	1	1	1	–	4	ДСЦ, МБУ города Новосибирска «КДСОН»	2012 – 2015
		Стоимость единицы	тыс. руб.-лей	200,0 – 300,0	300,0	300,0	200,0	200,0	–	–		
		Сумма затрат, в том числе:	тыс. руб.-лей	300,0	300,0	300,0	200,0	200,0	–	1000,0		
	1.7.6	О р г а н и з а ц и я непрерывной социальной и физической реабилитации детей-инвалидов	3	4	5	6	7	8	9	10	11	12
		Количество комплексов мероприятий	единиц	4	5	–	–	1	–	10	ДСЦ, МБУ города Новосибирска «КДСОН»	2012, 2013, 2015
		Стоимость единицы	тыс. руб.-лей	100,0 – 600,0	400,0 – 1000,0	–	–	250,0	–	–		
		Сумма затрат, в том числе:	тыс. руб.-лей	2106,0	2800,0	–	–	250,0	–	5156,0		
	1.7.7	Предоставление субсидий на внедрение технологий домашнего визитирования при оказании помощи семьям с детьми-инвалидами, находящимся в трудной жизненной ситуации	3	4	5	6	7	8	9	10	11	12
		Количество технологий	единиц	1	1	1	1	1	1	5	ДСЦ, МБУ города Новосибирска «КДСОН»	2012 – 2016
		Стоимость единицы	тыс. руб.-лей	500,0	500,0	500,0	500,0	500,0	500,0	–		
		Сумма затрат, в том числе:	тыс. руб.-лей	500,0	500,0	500,0	500,0	500,0	500,0	2500,0		
		бюджет города	тыс. руб.-лей	500,0	500,0	500,0	500,0	500,0	500,0	2500,0		
		Итого по подпункту 1.7, в том числе:	тыс. руб.-лей	4812,0	5506,0	3432,0	5123,4	3226,1	5123,4	22099,5		

1	2	3	4	5	6	7	8	9	10	11	12
	бюджет города		тыс. руб-лей	4812,0	5506,0	3432,0	3226,1	5123,4	22099,5		
1.8. Организация и проведение городских и районных мероприятий											
1.8.1	Конкурс социально значимых проектов по решению проблем семьи и детей	Количество конкурсов	единиц	1	1	-	-	-	2	ДСП	2012, 2013
		Стоимость единицы	тыс. руб-лей	4300,0	3300,0	-	-	-	-		
		Сумма затрат, в том числе: бюджет города	тыс. руб-лей	4300,0	3300,0	-	-	-	7600,0		
			тыс. руб-лей	4300,0	3300,0	-	-	-	7600,0		
1.8.2	Городские и районные мероприятия, посвященные Дню семьи, Дню матери, фестиваль детей-инвалидов и другие	Количество мероприятий	единиц	45	33	33	31	30	175	ДСП, МБУ города Новосибирска «ЦСОН», МБУ «Центр «Объект зорин», МБУ «Центр «Надежда», МБУ «Центр социальной помощи «Заря», МБУ «Центр реабилитации «Олешино»	2012 – 2016
		Стоимость единицы	тыс. руб-лей	50,0 – 300,0	50,0 – 500,0	50,0 – 500,0	50,0 – 500,0	50,0 – 500,0	-		
		Сумма затрат, в том числе: бюджет города	тыс. руб-лей	2800,0	2990,0	2780,0	1500,0	1500,0	11570,0		
			тыс. руб-лей	2800,0	2990,0	2780,0	1500,0	1500,0	11570,0		

1	2	3	4	5	6	7	8	9	10	11	12	
1.8.3	Городская научно-практическая конференция по вопросам семьи и детства	Количество конференций	единиц	-	1	-	-	-	1	ДСП, ДО, ДКСМП	2013	
		Стоимость единицы	тыс. рублей	-	30,0	-	-	-	-			-
		Сумма затрат, в том числе:	тыс. рублей	-	30,0	-	-	-	-			30,0
		бюджет города	тыс. рублей	-	30,0	-	-	-	30,0			
Итого по подпункту 1.8, в том числе:			тыс. рублей	7100,0	6320,0	2780,0	1500,0	1500,0	19200,0			
бюджет города			тыс. рублей	7100,0	6320,0	2780,0	1500,0	1500,0	19200,0			
Итого по Программе, в том числе:			тыс. рублей	71862,0	90646,0	74755,5	68921,1	69623,4	375808,0			
бюджет города			тыс. рублей	71862,0	90646,0	74755,5	68921,1	69623,4	375808,0			

Примечания:

1. Используемые сокращения:

- ДСП – департамент по социальной политике мэрии города Новосибирска;  
ДШИИП – департамент промышленности, инноваций и предпринимательства мэрии города Новосибирска;  
ДСКМП – департамент культуры, спорта и молодежной политики мэрии города Новосибирска;  
ДО – департамент образования мэрии города Новосибирска;  
ГУФСИН по НСО – Главное управление Федеральной службы исполнения наказаний России по Новосибирской области;  
ГКУ ЦЗН г. Новосибирска – государственное казенное учреждение Новосибирской области «Центр занятости населения города Новосибирска»;  
ДСИИ – департамент связи и информатизации мэрии города Новосибирска;  
МБУ города Новосибирска «КЦСОН» – муниципальные бюджетные учреждения города Новосибирска «Комплексный центр социального обслуживания населения» районов города;  
МБУ «Агентство развития социальной политики» – муниципальное бюджетное учреждение города Новосибирска «Агентство развития социальной политики города Новосибирска» (до издания постановления мэрии города Новосибирска от 10.12.2015 № 7093 «Об изменении наименования муниципального бюджетного учреждения города Новосибирска городского центра развития и сопровождения форм семейного воспитания «Семейный совет» – муниципальное бюджетное учреждение города Новосибирска городской центр развития и сопровождения форм семейного воспитания «Семейный совет»);  
МБУ «Центр «Обские зори» – муниципальное бюджетное учреждение «Комплексный социально-оздоровительный центр «Обские зори»;  
МБУ «Центр «Надежда» – муниципальное бюджетное учреждение города Новосибирска «Центр реабилитации детей и подростков с ограниченными возможностями «Надежда»;  
МБУ «Центр социальной помощи «Заря» – муниципальное бюджетное учреждение города Новосибирска «Городской центр социальной помощи семье и детям «Заря»;  
МБУ «Центр реабилитации «Олеся» – муниципальное бюджетное учреждение города Новосибирска «Центр реабилитации детей и подростков с ограниченными возможностями «Олеся».

2. Итоговые суммы затрат могут иметь расхождения за счет округления средней стоимости единицы.



# МЭРИЯ ГОРОДА НОВОСИБИРСКА

## ПОСТАНОВЛЕНИЕ

От 26.08.2016

№ 3923

### **О предоставлении разрешений на условно разрешенный вид использования земельного участка или объекта капитального строительства**

В соответствии со статьей 39 Градостроительного кодекса Российской Федерации, решением Совета депутатов города Новосибирска от 24.06.2009 № 1288 «О Правилах землепользования и застройки города Новосибирска», на основании заключения по результатам публичных слушаний по вопросам предоставления разрешений на условно разрешенный вид использования земельного участка или объекта капитального строительства от 08.08.2016, рекомендаций комиссии по подготовке проекта правил землепользования и застройки города Новосибирска о предоставлении и об отказе в предоставлении разрешений на условно разрешенный вид использования земельного участка или объекта капитального строительства от 15.08.2016 **ПОСТАНОВЛЯЮ:**

1. Предоставить разрешение на условно разрешенный вид использования земельного участка или объекта капитального строительства:

1.1. Аршинову Р. А. на условно разрешенный вид использования земельного участка в границах территории кадастрового квартала 54:35:032700 площадью 861 кв. м, расположенного по адресу (местоположение): Российская Федерация, Новосибирская область, город Новосибирск, ул. Дачная, 4 (зона делового, общественного и коммерческого назначения (ОД-1)), - «индивидуальные жилые дома».

1.2. Шулепиной Л. И. на условно разрешенный вид использования земельного участка в границах территории кадастрового квартала 54:35:061615 площадью 500 кв. м, расположенного по адресу (местоположение): Российская Федерация, Новосибирская область, город Новосибирск, ул. Попова, 71/1 (зона делового, общественного и коммерческого назначения (ОД-1)), - «индивидуальные жилые дома».

1.3. Савельевой Т. Е. на условно разрешенный вид использования земельного участка в границах территории кадастровых кварталов 54:35:071005, 54:35:071001 площадью 885 кв. м, расположенного по адресу (местоположение): Российская Федерация, Новосибирская область, город Новосибирск, пер. 1-й Кирпичный, 51а (зона делового, общественного и коммерческого назначения (ОД-1)), - «индивидуальные жилые дома».

1.4. Котову Е. С., Котову С. С. на условно разрешенный вид использования земельного участка в границах территории кадастровых кварталов 54:35:064570, 54:35:064220 площадью 855 кв. м, расположенного по адресу (местоположение): Российская Федерация, Новосибирская область, город Новосибирск, ул. 3-я Чулымская, 186а (зона делового, общественного и коммерческого назначения (ОД-1)), - «индивидуальные жилые дома».

1.5. Фирсову А. В., Фирсову О. В. на условно разрешенный вид использования земельного участка в границах территории кадастрового квартала 54:35:072975 площадью 502 кв. м, расположенного по адресу (местоположение): Российская Федерация, Новосибирская область, город Новосибирск, ул. Далидовича, 28 (зона делового, общественного и коммерческого назначения (ОД-1)), - «индивидуальные жилые дома».

1.6. Наумкиной О. А. на условно разрешенный вид использования земельного участка в границах территории кадастрового квартала 54:35:073435 площадью 532 кв. м, расположенного по адресу (местоположение): Российская Федерация, Новосибирская область, город Новосибирск, ул. Далидовича, 251 (зона застройки жилыми домами смешанной этажности (Ж-1)), - «индивидуальные жилые дома».

1.7. Гладышевой С. Р. на условно разрешенный вид использования земельного участка в границах территории кадастрового квартала 54:35:051810 площадью 451 кв. м, расположенного по адресу (местоположение): Российская Федерация, Новосибирская область, город Новосибирск, ул. Римского-Корсакова, 59 (зона застройки жилыми домами смешанной этажности (Ж-1)), - «индивидуальные жилые дома».

1.8. Зеваковой В. В. на условно разрешенный вид использования земельного участка в границах территории кадастрового квартала 54:35:032875 площадью 176 кв. м, расположенного по адресу (местоположение): Российская Федерация, Новосибирская область, город Новосибирск, ул. 2-я Сухарная, 121 (зона застройки жилыми домами смешанной этажности (Ж-1)), - «индивидуальные жилые дома».

1.9. Соснину В. И. на условно разрешенный вид использования земельного участка в границах территории кадастрового квартала 54:35:014460 площадью 497 кв. м, расположенного по адресу (местоположение): Российская Федерация, Новосибирская область, город Новосибирск, ул. Липецкая, 31 (зона застройки жилыми домами смешанной этажности (Ж-1)), - «индивидуальные жилые дома».

1.10. Обществу с ограниченной ответственностью «Торговый Дом «РНП» на условно разрешенный вид использования земельного участка в границах территории кадастрового квартала 54:35:013125 площадью 1028 кв. м, расположенного по адресу (местоположение): Российская Федерация, Новосибирская область, город Новосибирск, ул. Полякова, и объекта капитального строительства (зона улично-дорожной сети (ИТ-3)) - «автозаправочные станции».

1.11. Гришиной Н. Л. на условно разрешенный вид использования земельного участка в границах территории кадастрового квартала 54:35:064600 площадью 853 кв. м, расположенного по адресу (местоположение): Российская Федерация, Новосибирская область, город Новосибирск, ул. 1-я Чулымская, 18/1 (зона делового, общественного и коммерческого назначения (ОД-1)), - «индивидуальные жилые дома».

1.12. Жвинклис Т. В. на условно разрешенный вид использования земельного участка в границах территории кадастровых кварталов 54:35:101710, 54:35:101715 площадью 416 кв. м, расположенного по адресу (местоположение): Российская

Федерация, Новосибирская область, город Новосибирск, ул. Журиная, 110 (зона делового, общественного и коммерческого назначения (ОД-1)), - «индивидуальные жилые дома».

1.13. Луцкой И. И. на условно разрешенный вид использования земельного участка в границах территории кадастрового квартала 54:35:062315 площадью 445 кв. м, расположенного по адресу (местоположение): Российская Федерация, Новосибирская область, город Новосибирск, СНТ «Золотая осень», ул. Земляничная, 8 (зона делового, общественного и коммерческого назначения (ОД-1)), - «земельные участки, предназначенные для ведения садоводства».

1.14. Кузнецовой З. В. на условно разрешенный вид использования земельного участка в границах территории кадастрового квартала 54:35:061295 площадью 766 кв. м, расположенного по адресу (местоположение): Российская Федерация, Новосибирская область, город Новосибирск, ул. Судоремонтная, 12 (зона застройки жилыми домами смешанной этажности (Ж-1)), - «индивидуальные жилые дома».

1.15. Зуевой Н. Е. на условно разрешенный вид использования земельного участка в границах территории кадастрового квартала 54:35:032532 площадью 175 кв. м, расположенного по адресу (местоположение): Российская Федерация, Новосибирская область, город Новосибирск, ул. 2-я Сухарная, 224 (зона застройки жилыми домами смешанной этажности (Ж-1)), - «индивидуальные жилые дома».

1.16. Фендику Ю. В. на условно разрешенный вид использования земельного участка в границах территории кадастрового квартала 54:35:071421 площадью 400 кв. м, расположенного по адресу (местоположение): Российская Федерация, Новосибирская область, город Новосибирск, НСТ «Рассвет», участок № 49а (зона застройки жилыми домами смешанной этажности (Ж-1)), - «земельные участки, предназначенные для ведения садоводства».

1.17. Брезгунову И. В. на условно разрешенный вид использования земельного участка в границах территории кадастрового квартала 54:35:021550 площадью 294 кв. м, расположенного по адресу (местоположение): Российская Федерация, Новосибирская область, город Новосибирск, ул. 1-я Лодочная, 18 (зона застройки жилыми домами смешанной этажности (Ж-1)), - «индивидуальные жилые дома».

1.18. Марченковой Т. Г. на условно разрешенный вид использования земельного участка в границах территории кадастрового квартала 54:35:014565 площадью 428 кв. м, расположенного по адресу (местоположение): Российская Федерация, Новосибирская область, город Новосибирск, ул. Почтовый Лог, 95 (зона застройки жилыми домами смешанной этажности (Ж-1)), - «индивидуальные жилые дома».

1.19. Короткевичу А. В. на условно разрешенный вид использования земельного участка в границах территории кадастрового квартала 54:35:101256 площадью 858 кв. м, расположенного по адресу (местоположение): Российская Федерация, Новосибирская область, город Новосибирск, ул. Фрунзе, 142 (зона делового, общественного и коммерческого назначения (ОД-1)), - «индивидуальные жилые дома».

1.20. Ляпину П. С., Ляпину И. П. на условно разрешенный вид использования земельного участка в границах территории кадастрового квартала 54:35:042050

площадью 640 кв. м, расположенного по адресу (местоположение): Российская Федерация, Новосибирская область, город Новосибирск, ул. Советской Сибири, 24 (зона улично-дорожной сети (ИТ-3)), - «индивидуальные жилые дома».

1.21. Петровой Н. С. на условно разрешенный вид использования земельного участка в границах территории кадастрового квартала 54:35:051800 площадью 697 кв. м, расположенного по адресу (местоположение): Российская Федерация, Новосибирская область, город Новосибирск, пер. 5-й Успенского, 5 (зона застройки жилыми домами смешанной этажности (Ж-1)), - «индивидуальные жилые дома».

1.22. Достовалову А. В. на условно разрешенный вид использования земельного участка в границах территории кадастрового квартала 54:35:052735 площадью 313 кв. м, расположенного по адресу (местоположение): Российская Федерация, Новосибирская область, город Новосибирск, СНТ «Мир-1», участок № 4 (зона застройки жилыми домами смешанной этажности (Ж-1)), - «земельные участки, предназначенные для ведения садоводства».

1.23. Патриной М. М. на условно разрешенный вид использования земельного участка в границах территории кадастровых кварталов 54:35:021590, 54:35:021605 площадью 1000 кв. м, расположенного по адресу (местоположение): Российская Федерация, Новосибирская область, город Новосибирск, ул. Волколакова, 76 (зона застройки жилыми домами смешанной этажности (Ж-1)), - «индивидуальные жилые дома».

1.24. Соловьевой В. В. на условно разрешенный вид использования земельного участка в границах территории кадастрового квартала 54:35:064565 площадью 1000 кв. м, расположенного по адресу (местоположение): Российская Федерация, Новосибирская область, город Новосибирск, ул. 1-я Чулымская, 99 (зона делового, общественного и коммерческого назначения (ОД-1)), - «индивидуальные жилые дома».

1.25. Палевичу Е. А. на условно разрешенный вид использования земельного участка в границах территории кадастрового квартала 54:35:071600 площадью 758 кв. м, расположенного по адресу (местоположение): Российская Федерация, Новосибирская область, город Новосибирск, Гусинобродский тракт, 2, СНТ «ТРУД», участок № 104 (зона сооружений и коммуникаций автомобильного, речного, воздушного транспорта, метрополитена (ИТ-2)), - «земельные участки, предназначенные для ведения садоводства».

1.26. Якушко В. А. на условно разрешенный вид использования земельного участка в границах территории кадастрового квартала 54:35:051495 площадью 608 кв. м, расположенного по адресу (местоположение): Российская Федерация, Новосибирская область, город Новосибирск, ул. Тульская, 267а (зона застройки жилыми домами смешанной этажности (Ж-1)), - «индивидуальные жилые дома».

1.27. Табаковой Т. А. на условно разрешенный вид использования земельного участка в границах территории кадастрового квартала 54:35:072456 площадью 662 кв. м, расположенного по адресу (местоположение): Российская Федерация, Новосибирская область, город Новосибирск, СТ «Инструментальщик», участок № 14

(зона застройки жилыми домами смешанной этажности (Ж-1)), - «земельные участки, предназначенные для ведения садоводства».

2. Департаменту строительства и архитектуры мэрии города Новосибирска разместить постановление на официальном сайте города Новосибирска в информационно-телекоммуникационной сети «Интернет».

3. Департаменту информационной политики мэрии города Новосибирска обеспечить опубликование постановления.

4. Контроль за исполнением постановления возложить на заместителя мэра города Новосибирска - начальника департамента строительства и архитектуры мэрии города Новосибирска.

Мэр города Новосибирска

А. Е. Локоть

## МЭРИЯ ГОРОДА НОВОСИБИРСКА

### ПОСТАНОВЛЕНИЕ

От 26.08.2016

№ 3924

#### **О внесении изменения в состав комиссии по вопросам осуществления капитальных вложений, утвержденный постановлением мэрии города Новосибирска от 08.08.2014 № 7092**

В связи с организационно-штатными и кадровыми изменениями в мэрии города Новосибирска, в соответствии с постановлением мэрии города Новосибирска от 15.05.2014 № 4125 «Об утверждении Порядка осуществления капитальных вложений в объекты муниципальной собственности на территории города Новосибирска», руководствуясь Уставом города Новосибирска, ПОСТАНОВЛЯЮ:

1. Внести в состав комиссии по вопросам осуществления капитальных вложений, утвержденный постановлением мэрии города Новосибирска от 08.08.2014 № 7092 «О создании комиссии по вопросам осуществления капитальных вложений» (в редакции постановлений мэрии города Новосибирска от 17.10.2014 № 9155, от 08.04.2015 № 2834, от 02.07.2015 № 4448, от 17.09.2015 № 5755, от 16.12.2015 № 7147, от 24.02.2016 № 613, от 13.05.2016 № 1907), изменение, указав должность члена комиссии Шварцкоппа Валерия Александровича – заместитель мэра города Новосибирска – начальник департамента образования мэрии города Новосибирска.

2. Департаменту информационной политики мэрии города Новосибирска обеспечить опубликование постановления.

3. Контроль за исполнением постановления возложить на первого заместителя мэра города Новосибирска Буреова Б. В.

Мэр города Новосибирска

А. Е. Локоть

## МЭРИЯ ГОРОДА НОВОСИБИРСКА

### ПОСТАНОВЛЕНИЕ

От 26.08.2016

№ 3925

**О внесении изменений в муниципальную программу «Развитие муниципальной системы образования города Новосибирска» на 2015 – 2017 годы, утвержденную постановлением мэрии города Новосибирска от 20.11.2014 № 10148**

В целях корректировки программных мероприятий и уточнения объема финансирования, в соответствии с Федеральными законами от 06.10.2003 № 131-ФЗ «Об общих принципах организации местного самоуправления в Российской Федерации», от 29.12.2012 № 273-ФЗ «Об образовании в Российской Федерации», Положением об определении последовательности и порядка разработки документов стратегического планирования города Новосибирска и их содержания, принятым решением Совета депутатов города Новосибирска от 02.12.2015 № 90, Порядком принятия решений о разработке муниципальных программ города Новосибирска, их формирования и реализации, установленным постановлением мэрии города Новосибирска от 19.06.2014 № 5141, руководствуясь Уставом города Новосибирска, ПОСТАНОВЛЯЮ:

1. Внести в муниципальную программу «Развитие муниципальной системы образования города Новосибирска» на 2015 – 2017 годы, утвержденную постановлением мэрии города Новосибирска от 20.11.2014 № 10148 «Об утверждении муниципальной программы «Развитие муниципальной системы образования города Новосибирска» на 2015 – 2017 годы» (в редакции постановлений мэрии города Новосибирска от 13.03.2015 № 2403, от 27.05.2015 № 3704, от 31.08.2015 № 5439, от 16.12.2015 № 7154, от 19.01.2016 № 115, от 08.06.2016 № 2403), следующие изменения:

1.1. В таблице раздела 1 «Паспорт муниципальной программы «Развитие муниципальной системы образования города Новосибирска» на 2015 – 2017 годы»:

1.1.1. В строках «Разработчик Программы», «Исполнители Программы», «Ответственный исполнитель Программы» слова «Главное управление» заменить словом «Департамент».

1.1.2. В строке «Целевые индикаторы Программы»:

слова «количество муниципальных учреждений города Новосибирска, обеспечивающих деятельность муниципальных образовательных организаций города Новосибирска – 6 единиц;» исключить;

цифры «3670» заменить цифрами «4060»;

цифры «600» заменить цифрами «1150».

1.1.3. В строке «Объем финансирования Программы»:

цифры «53259064,8» заменить цифрами «53889870,7»;

цифры «29497615,0» заменить цифрами «30036730,6»;

цифры «23000044,3» заменить цифрами «23091734,6».

1.2. Раздел 3 «Цели, задачи, целевые индикаторы Программы» изложить в редакции приложения 1 к настоящему постановлению.

1.3. Раздел 4 «Перечень мероприятий Программы» изложить в редакции приложения 2 к настоящему постановлению.

1.4. Раздел 6 «Финансовое обеспечение Программы» изложить в редакции приложения 3 к настоящему постановлению.

2. Департаменту образования мэрии города Новосибирска разместить постановление на официальном сайте города Новосибирска в информационно-телекоммуникационной сети «Интернет».

3. Департаменту информационной политики мэрии города Новосибирска обеспечить опубликование постановления.

4. Контроль за исполнением постановления возложить на заместителя мэра города Новосибирска – начальника департамента образования мэрии города Новосибирска.

Мэр города Новосибирска

А. Е. Локоть



### 3. Цели, задачи, целевые индикаторы Программы

Таблица 1

№ п/п	Цель, задача	Целевой индикатор	Единица измерения	Значение целевого индикатора					Всего по Программе
				Год, предшествующий году начала реализации Программы (2014)	Период реализации Программы по годам			8	
					5	6	7		
1	2	3	4	5	6	7	8	9	
1.1	Развитие и обновление содержания общего и дополнительного образования	Доля детей в возрасте от 3 до 7 лет, получающих услугу дошкольного образования, в сумме численности детей в возрасте от 3 до 7 лет, получающих услугу дошкольного образования, и численности детей в возрасте от 3 до 7 лет, находящихся в очереди на получение дошкольного образования	%	95,7	100	100	100	100	
		Доля детей дошкольных образовательных организаций в возрасте от 1 года до 7 лет, охваченных образовательными программами в соответствии с федеральным государственным образовательным стандартом дошкольного образования	%	15,8	50,2	100	100	100	

1	2	3	4	5	6	7	8	9
		численность воспитанников, получающих услугу дошкольного образования, в расчете на 1 педагогического работника	человек	12,24	12,3	12,36	12,4	12,4
		соотношение среднемесячной номинальной начисленной заработной платы педагогических работников муниципальных дошкольных образовательных организаций к средней заработной плате в сфере общего образования по региону	%	100	100	100	100	100
		доля выпускников муниципальных общеобразовательных организаций, сдавших единый государственный экзамен по русскому языку и математике, в общей численности выпускников муниципальных общеобразовательных организаций, сдававших единый государственный экзамен по данным предметам	%	98	98	98,1	98,2	98,2
		доля обучающихся общеобразовательных организаций, охваченных образовательными программами в соответствии с федеральным государственным образовательным стандартом	%	55,9	62	64	66	66
		доля обучающихся общеобразовательных организаций, занимающихся в первую смену	%	78,4	78,5	78,6	78,7	78,7
		численность обучающихся общеобразовательных организаций на 1 учителя	человек	18	18,1	18,2	18,3	18,3
		охват обучающихся среднего общего образования профильным обучением	%	37,6	44,0	44,1	44,2	44,2

1	2	3	4	5	6	7	8	9
		доля муниципальных образовательных организаций, реализующих общеобразовательные программы повышенного уровня, от общего количества муниципальных образовательных организаций	%	68	68,6	68,7	68,8	68,8
		соотношение среднемесячной номинальной начисленной заработной платы педагогических работников муниципальных общеобразовательных организаций города Новосибирска к средней заработной плате в регионе	%	100	100	100	100	100
		доля детей в возрасте от 5 до 18 лет, обучающихся по дополнительным образовательным программам, в общей численности детей этого возраста	%	83	86	86	86	86
		доля обучающихся, участвующих в международных, всероссийских, региональных, городских мероприятиях	%	48	50	50	50	50
		соотношение среднемесячной номинальной начисленной заработной платы педагогических работников муниципальных организаций дополнительного образования детей к средней заработной плате учителей по региону	%	80	85	90	95	95
1.2	Организация отдыха и оздоровления обучающихся в каникулярное время	Доля обучающихся, охваченных организованными формами отдыха и оздоровления в каникулярное время	%	95	95	95	95	95

1	2	3	4	5	6	7	8	9
1.3	Поддержка одаренных детей	Доля победителей и призеров этапов Всероссийской олимпиады, интеллектуальных конкурсов, научно-практических конференций от общего количества обучающихся	%	8,3	8,4	8,5	8,6	8,6
1.4	Совершенствование управления системой образования	Доля работников муниципальных организаций образования, переведенных на эффективный контракт	%	80	90	100	100	100
1.5	Развитие кадрового обеспечения системы образования	Доля работников образования, прошедших квалификационное испытание, в общей численности аттестующихся на установление соответствия занимаемой должности	%	100	100	100	100	100
1.6	Развитие материально-технического обеспечения системы образования	Доля молодых специалистов, пришедших в образовательные организации и закрепившихся на рабочем месте	%	98,6	99,2	99,3	99,4	99,4
		Доля образовательных организаций, соответствующих установленным нормативным требованиям, от общего количества образовательных организаций	%	97,1	97,2	97,5	97,6	97,6

1	2	3	4	5	6	7	8	9
1.7	Создание дополнительных мест в системе дошкольного образования, в том числе в местах комплексной застройки микрорайонов города Новосибирска	Количество созданных дополнительных мест в системе дошкольного образования, в том числе за счет: <ul style="list-style-type: none"> <li>строительства (приобретения) новых зданий детских садов и проведения реконструкции</li> <li>капитального ремонта в действующих детских садах</li> </ul>	единиц организаций	2513	3670	390	-	4060
		открытия дополнительных групп для детей дошкольного возраста в детских садах	единиц организаций	2193	3340	390	-	3730
		открытия дополнительных групп для детей дошкольного возраста в школах	единиц организаций	8	14	2	-	16
		Количество созданных дополнительных мест в системе начального общего, основного общего и среднего общего образования, в том числе за счет: <ul style="list-style-type: none"> <li>строительства (приобретения) новых зданий школ, проведения реконструкций с увеличением их проектной наполняемости</li> </ul>	единиц организаций	120	190	-	-	190
		реконструкции зданий действующих школ без увеличения их проектной наполняемости	единиц организаций	1	1	-	-	1
1.8	Создание дополнительных мест в системе начального общего, основного общего и среднего общего образования, в том числе в месяцах комплексной застройки микрорайонов города Новосибирска	Капитального ремонта в действующих школах	единиц организаций	200	100	-	-	100
		открытия дополнительных групп для детей дошкольного возраста в школах	единиц организаций	3	4	-	-	4
		Количество созданных дополнительных мест в системе начального общего, основного общего и среднего общего образования, в том числе за счет: <ul style="list-style-type: none"> <li>строительства (приобретения) новых зданий школ, проведения реконструкций с увеличением их проектной наполняемости</li> </ul>	единиц организаций	805	600	550	-	1150
		реконструкции зданий действующих школ без увеличения их проектной наполняемости	единиц организаций	255	-	550	-	550
		капитального ремонта в действующих школах	единиц организаций	1	-	1	-	1
		капитального ремонта в действующих школах	единиц организаций	550	-	-	-	-
		капитального ремонта в действующих школах	единиц организаций	1	-	-	-	-
		капитального ремонта в действующих школах	единиц организаций	-	600	-	-	600
		капитального ремонта в действующих школах	единиц организаций	-	1	-	-	1

Таблица 2

## Информация о порядке расчета значений целевых индикаторов Программы

№ п/п	Наименование целевого индикатора	Методика расчета (плановых и фактических значений)	Источник получения данных
1	2	3	4
1	Доля детей в возрасте от 3 до 7 лет, получающих услугу дошкольного образования, в сумме численности детей в возрасте от 3 до 7 лет, получающих услугу дошкольного образования, и численности детей в возрасте от 3 до 7 лет, находящихся в очереди на получение дошкольного образования	Отношение численности детей в возрасте от 3 до 7 лет, охваченных услугами дошкольного образования, к сумме численности детей в возрасте от 3 до 7 лет, получающих услугу дошкольного образования, и численности детей в возрасте от 3 до 7 лет, находящихся в очереди на получение дошкольного образования	Мониторинг
2	Доля детей дошкольных образовательных организаций в возрасте от 1 года до 7 лет, охваченных образовательными программами в соответствии с федеральным государственным образовательным стандартом дошкольного образования	Отношение численности детей дошкольных образовательных организаций в возрасте от 1 года до 7 лет, охваченных образовательными программами в соответствии с федеральным государственным образовательным стандартом дошкольного образования, к общей численности детей дошкольных образовательных организаций в возрасте от 1 года до 7 лет, получающих услугу дошкольного образования	Мониторинг
3	Численность воспитанников, получающих услугу дошкольного образования, в расчете на 1 педагогического работника	Отношение численности воспитанников, получающих услугу дошкольного образования, к численности педагогических работников, оказывающих услугу дошкольного образования	Мониторинг

1	2	3	4
4	Соотношение среднемесячной номинальной начисленной заработной платы педагогических работников муниципальных дошкольных образовательных организаций к средней заработной плате в сфере образования по региону	Отношение среднемесячной номинальной начисленной заработной платы педагогических работников муниципальных дошкольных образовательных организаций к средней заработной плате в сфере общего образования по региону	Мониторинг, статистическая отчетность
5	Доля выпускников муниципальных общеобразовательных организаций, сдавших единый государственный экзамен по русскому языку и математике, в общей численности выпускников муниципальных общеобразовательных организаций, сдававших единый государственный экзамен по данным предметам	Отношение выпускников, сдавших единый государственный экзамен, от числа выпускников общеобразовательных организаций, участвовавших в едином государственном экзамене	Статистическая отчетность
6	Доля обучающихся общеобразовательных организаций, охваченных образовательными программами в соответствии с федеральным государственным образовательным стандартом	Отношение обучающихся общеобразовательных организаций, охваченных образовательными программами в соответствии с федеральным государственным образовательным стандартом, к общей численности обучающихся общеобразовательных организаций	Мониторинг
7	Доля обучающихся общеобразовательных организаций, занимающихся в первую очередь	Отношение обучающихся общеобразовательных организаций, занимающихся в первую очередь численности обучающихся общеобразовательных организаций	Статистическая отчетность
8	Численность обучающихся общеобразовательных организаций на 1 учителя	Отношение численности обучающихся общеобразовательных организаций к общей численности учителей общеобразовательных организаций	Мониторинг

1	2	3	4
9	Охват обучающихся среднего общего образования профильным обучением	Отношение числа обучающихся среднего общего образования, охваченных профильным обучением, к общему числу обучающихся среднего общего образования	Мониторинг, статистическая отчетность
10	Доля муниципальных образовательных организаций, реализующих общеобразовательные программы повышенного уровня, от общего количества муниципальных образовательных организаций	Отношение муниципальных образовательных организаций, реализующих общеобразовательные программы повышенного уровня, к общему количеству муниципальных образовательных организаций	Приказы Министерства образования, науки и инновационной политики Новосибирской области
11	Соотношение среднемесячной номинальной начисленной заработной платы педагогических работников муниципальных общеобразовательных организаций к средней заработной плате в регионе	Отношение среднемесячной номинальной начисленной заработной платы педагогических работников муниципальных общеобразовательных организаций к средней заработной плате в регионе	Мониторинг, статистическая отчетность
12	Доля детей в возрасте от 5 до 18 лет, обучающихся по дополнительным образовательным программам, в общей численности детей этого возраста	Соотношение количества детей в возрасте от 5 до 18 лет, занимающихся в кружках, секциях, к числу детей в возрасте от 5 до 18 лет	Статистическая отчетность
13	Доля обучающихся, участвующих в международных, всероссийских, региональных, городских мероприятиях	Соотношение числа обучающихся, участвующих в международных, всероссийских, региональных, городских акциях, соревнованиях, фестивалях, к общему числу детей, охваченных дополнительным образованием	Мониторинг



1	2	3	4
14	Соотношение среднемесячной номинальной начисленной заработной платы педагогических работников муниципальных образований к средней заработной плате учителей по региону	Отношение среднемесячной номинальной начисленной заработной платы педагогических работников муниципальных образований к средней заработной плате учителей по региону	Мониторинг, статистическая отчетность
15	Доля обучающихся, охваченных образовательными формами отдыха и оздоровления в каникулярное время	Отношение числа школьников, охваченных образовательными формами отдыха и оздоровления в каникулярное время, к общей численности детей в возрасте от 6,5 до 16 лет	Мониторинг
16	Доля победителей и призеров Всероссийской олимпиады, интеллектуальных конкурсов, научно-практических конференций от общего количества обучающихся	Соотношение числа победителей и призеров этапов Всероссийской олимпиады, интеллектуальных конкурсов, научно-практических конференций к общему количеству обучающихся	Мониторинг (наличие наград)
17	Доля работников муниципальных образований, переведенных на эффективный контракт	Отношение числа работников муниципальных образований, переведенных на эффективный контракт, к общему числу работников	Мониторинг
18	Доля работников образования, прошедших квалификационное испытание, в общей численности аттестующихся на установление соответствия занимаемой должности	Отношение работников образования, прошедших квалификационное испытание, к общей численности аттестующихся на установление соответствия занимаемой должности	Приказы заместителя мэра города Новосибирска - начальника департамента образования мэрии города Новосибирска
19	Доля молодых специалистов, пришедших в образовательные организации и закрепившихся на рабочем месте	Отношение числа молодых специалистов, проработавших более 1 года на рабочем месте, к числу молодых специалистов, пришедших в образовательные организации	Мониторинг

1	2	3	4
20	Доля образовательных организаций, соответствующих установленным нормативным требованиям, от общего количества образовательных организаций	Отношение образовательных организаций, соответствующих установленным нормативным требованиям, к общему количеству образовательных организаций	Наличие лицензии дошкольной образовательной организации на образовательную деятельность, акта комиссионной приемки готовности организации к учебному году
21	Количество созданных дополнительных мест в системе дошкольного образования	–	Проектная документация
22	Количество созданных дополнительных мест в системе начального общего, основного общего и среднего общего образования	–	Проектная документация

\_\_\_\_\_

#### 4. Перечень мероприятий Программы

№ п/п	Цель, задача, мероприятие	Показатель	Единица измерения	Период реализации Программы по годам			Всего по Программе	Исполнитель	Срок исполнения мероприятия, годы
				2015	2016	2017			
1	2	3	4	5	6	7	8	9	10
1. Обеспечение условий для предоставления качественного общедоступного образования детей									
1.1. Развитие и обновление содержания общего и дополнительного образования									
1.1.1	Реализация основных образовательных программ общего и дополнительного образования	Количество	тыс. человек	293,2	311,2	314,2	–	ДО, МОО	2015 – 2017
		Стоимость единицы	рублей	50329,5	49764,1	47967,9	–		
		Сумма затрат, в том числе:	тыс. рублей	14756620,1	15486580,7	15071513,8	45314714,6		
		областной бюджет	тыс. рублей	8963752,5	9558106,8	9121712,2	27643571,5		
	бюджет города	тыс. рублей	5792867,6	5928473,9	5949801,6	17671143,1			

1	2	3	4	5	6	7	8	9	10
1.1.2	Текущее содержание организаций общего и дополнительного образования	Количество	тыс. человек	293,2	311,2	314,2	–	ДО, МОО	2015 – 2017
		Стоимость единицы	рублей	1404,5	1788,7	1666,9	–		
		Сумма затрат, в том числе:	тыс. рублей	411792,2	556630,0	523732,4	1492154,6		
		областной бюджет	тыс. рублей	162271,7	277930,3	251282,8	691484,8		
		бюджет города	тыс. рублей	249520,5	278699,7	272449,6	800669,8		
1.1.3	Проведение мероприятий, направленных на формирование культуры и здоровья, развитие физкультурно-массового движения, профилактику безнадзорности	Количество участников	тыс. человек	50,0	50,0	50,0	150,0	ДО, АР	2015 – 2017
		Стоимость единицы	рублей	80,0	80,0	80,0	–		
		Сумма затрат, в том числе:	тыс. рублей	4000,0	4000,0	4000,0	12000,0		
		бюджет города	тыс. рублей	4000,0	4000,0	4000,0	12000,0		
1.1.4	Проведение мероприятий, направленных на личностный рост детей и подростков, формирование нравственных основ социализации молодого поколения, становление гражданственности и патриотизма	Количество	единиц	21	21	21	63	ДО, АР	2015 – 2017
		Стоимость единицы	тыс. рублей	80,8	209,4	80,8	–		
		Сумма затрат, в том числе:	тыс. рублей	1697,0	4397,0	1697,0	7791,0		
		областной бюджет	тыс. рублей	–	2700,0	–	2700,0		
		бюджет города	тыс. рублей	1697,0	1697,0	1697,0	5091,0		

1	2	3	4	5	6	7	8	9	10
1.1.5	Организация проезда детей школьного возраста на муниципальном городском пассажирском транспорте в дни зимних каникул (МУП «Новосибирский метрополитен»)	Количество Стоимость единицы Сумма затрат, в том числе: бюджет города	проездов рублей тыс. руб-лей тыс. руб-лей	109457 18,0 1970,2 1970,2	106375 20,0 2127,5 2127,5	109457 18,0 1970,2 1970,2	– – 6067,9 6067,9	ДО, МОО	2015 – 2017
	Итого по подпункту 1.1:	Сумма затрат, в том числе: областной бюджет бюджет города	тыс. руб-лей тыс. руб-лей тыс. руб-лей	15176079,5 9126024,2 6050055,3	16053735,2 9838737,1 6214998,1	15602913,4 9372995,0 6229918,4	46832728,1 28337756,3 18494971,8		
<b>1.2. Организация отдыха и оздоровления обучающихся в каникулярное время</b>									
1.2.1	Организация отдыха и оздоровления обучающихся в каникулярное время	Количество Стоимость единицы Сумма затрат, в том числе: областной бюджет бюджет города	тыс. цело-век тыс. руб-лей тыс. руб-лей тыс. руб-лей	33,5 2663,3 89219,5 60885,5	33,5 2895,7 97006,5 60885,5	33,5 2663,3 89219,5 60885,5	– – 275445,5 182656,5	ДО, МОО	2015 – 2017
				28334,0	36121,0	28334,0	92789,0		

1	2	3	4	5	6	7	8	9	10
	Итого по подпункту 1.2:	Сумма затрат, в том числе: областной бюджет бюджет города	тыс. руб-лей тыс. руб-лей тыс. руб-лей	89219,5 60885,5 28334,0	97006,5 60885,5 36121,0	89219,5 60885,5 28334,0	275445,5 182656,5 92789,0		
1.3. Поддержка одаренных детей									
1.3.1	Проведение предметных олимпиад, научно-практических конференций, фестивалей, конкурсов, интеллектуальных игр, экскурсий	Количество Стоимость единицы	единиц тыс. руб-лей	50 174,7	50 194,7	50 174,7	150 -	ДО, МОО	2015 – 2017
		Сумма затрат, в том числе: областной бюджет бюджет города	тыс. руб-лей тыс. руб-лей тыс. руб-лей	8736,0 - 8736,0	9736,0 1000,0 8736,0	8736,0 - 8736,0	27208,0 1000,0 26208,0		
	Итого по подпункту 1.3:	Сумма затрат, в том числе: областной бюджет бюджет города	тыс. руб-лей тыс. руб-лей тыс. руб-лей	8736,0 - 8736,0	9736,0 1000,0 8736,0	8736,0 - 8736,0	27208,0 1000,0 26208,0		

1	2	3	4	5	6	7	8	9	10
1.4. Совершенствование управления системой образования									
1.4.1	Финансовое обеспечение деятельности муниципальных казенных учреждений города Новосибирска и финансовое обеспечение выполнения муниципального задания муниципальными бюджетными и автономными учреждениями города Новосибирска, обеспечение муниципальных образований образовательных организаций города Новосибирска	Количество	учреждений	6	6	6	6	ДО, МОО, АР	2015 – 2017
		Стоимость единицы	тыс. рублей	37100,6	40133,0	38944,2	–		
		Сумма затрат, в том числе:	тыс. рублей	222603,7	240798,1	233665,2	697067,0		
		бюджет города	тыс. рублей	222603,7	240798,1	233665,2	697067,0		
		Итого по подпункту 1.4:	тыс. рублей	222603,7	240798,1	233665,2	697067,0		
		бюджет города	тыс. рублей	222603,7	240798,1	233665,2	697067,0		

1	2	3	4	5	6	7	8	9	10
1.5. Развитие кадрового обеспечения системы образования									
1.5.1	Подготовка специалистов на контрактной основе	Количество	человек	79	74	79	232	ДО, МОО	2015 – 2017
		Стоимость единицы	тыс. руб-лей	82,4	133,0	97,4	-		
		Сумма затрат, в том числе:	тыс. руб-лей	6506,4	9845,4	7695,7	24047,5		
		бюджет города	тыс. руб-лей	6506,4	9845,4	7695,7	24047,5		
1.5.2	Повышение квалификации, профессиональной переподготовки и аттестация руководящих и педагогических работников образования	Количество	человек	140	141	140	421	ДО, МОО	2015 – 2017
		Стоимость единицы	тыс. руб-лей	9,2	8,2	8,0	-		
		Сумма затрат, в том числе:	тыс. руб-лей	1292,2	1150,0	1125,0	3567,2		
		бюджет города	тыс. руб-лей	1292,2	1150,0	1125,0	3567,2		
1.5.3	Проведение городских праздников, профессиональных встреч с педагогическими и руководящими работниками, направленными на повышение статуса учителя	Количество	человек	300	300	300	900	ДО, МОО, АР	2015 – 2017
		Стоимость единицы	тыс. руб-лей	15,6	14,3	16,6	-		
		Сумма затрат, в том числе:	тыс. руб-лей	4682,5	4282,4	4975,1	13940,0		
		бюджет города	тыс. руб-лей	4682,5	4282,4	4975,1	13940,0		



1	2	3	4	5	6	7	8	9	10
1.5.4	Поддержка молодых специалистов	Количество человек	человек	230	230	185	645	ДО, МОО	2015 – 2017
		Стоимость единицы	тыс. руб-лей	14,3	14,3	10,6	–		
		Сумма затрат, в том числе:	тыс. руб-лей	3292,7	3278,5	1952,3	8523,5		
		бюджет города	тыс. руб-лей	3292,7	3278,5	1952,3	8523,5		
1.5.5	Возмещение расходов за наем жилья работникам муниципальных организаций	Количество человек	человек	959	550	550	2059	ДО, МОО	2015 – 2017
		Стоимость единицы	тыс. руб-лей	53,3	86,4	86,4	–		
		Сумма затрат, в том числе:	тыс. руб-лей	51151,9	47523,2	47523,2	146198,3		
		бюджет города	тыс. руб-лей	51151,9	47523,2	47523,2	146198,3		
	Итого по подпункту 1.5:	Сумма затрат, в том числе:	тыс. руб-лей	66925,7	66079,5	63271,3	196276,5		
		бюджет города	тыс. руб-лей	66925,7	66079,5	63271,3	196276,5		
1.6. Развитие материально-технического обеспечения системы образования									
1.6.1	Материально-техническое обеспечение системы образовательных организаций	Сумма затрат, в том числе:	тыс. руб-лей	355173,3	326436,7	285976,7	967586,7	ДО, МОО, АР	2015 – 2017
		областной бюджет	тыс. руб-лей	–	17760,0	–	17760,0		
		бюджет города	тыс. руб-лей	355173,3	308676,7	285976,7	949826,7		

1	2	3	4	5	6	7	8	9	10
1.6.1.1	Проведение текущего ремонта, подготовка проектно-сметной документации, выполнение предписаний надзорных органов, благоустройство территорий образовательных организаций	Количество единиц Стоимость единицы Сумма затрат, в том числе: областной бюджет бюджет города	едниц тыс. руб-лей тыс. руб-лей тыс. руб-лей тыс. руб-лей	509 470,8 239647,6 - 239647,6	507 424,1 215036,9 17760,0 197276,9	507 349,0 176933,1 - 176933,1	507 - 631617,6 17760,0 613857,6	ДО, МОО	2015 – 2017
1.6.1.2	Замена окон в образовательных организациях	Количество Стоимость единицы Сумма затрат, в том числе: бюджет города	едниц тыс. руб-лей тыс. руб-лей тыс. руб-лей	57 1136,2 64766,2 64766,2	45 1044,4 47000,0 47000,0	45 1034,3 46543,6 46543,6	147 - 158309,8 158309,8	ДО, МОО, АР	2015 – 2017
1.6.1.3	Установка, восстановление, ремонт генераторных установок в образовательных организациях	Количество Стоимость единицы Сумма затрат, в том числе: бюджет города	едниц тыс. руб-лей тыс. руб-лей тыс. руб-лей	44 229,4 10093,8 10093,8	35 200,0 7000,0 7000,0	50 250,0 12500,0 12500,0	129 - 29593,8 29593,8	ДО, МОО, АР	2015 – 2017

1	2	3	4	5	6	7	8	9	10
1.6.1.4	Ремонт и оснащение оборудованием загородных оздоровительных лагерей	Количество Стоимость единицы	единиц тыс. руб-лей	10 1090,0	10 2940,0	10 2000,0	30 -	ДО, МОО, АР	2015 – 2017
		Сумма затрат, в том числе:	тыс. руб-лей	10900,0	29399,8	20000,0	60299,8		
		бюджет города	тыс. руб-лей	10900,0	29399,8	20000,0	60299,8		
1.6.1.5	Проведение ремонтных работ на пищеблоке и в обеденном зале образовательных организаций	Количество Стоимость единицы	единиц тыс. руб-лей	15 1984,4	6 4666,7	15 2000,0	36 -	ДО, МОО, АР	2015 – 2017
		Сумма затрат, в том числе:	тыс. руб-лей	29765,7	28000,0	30000,0	87765,7		
		бюджет города	тыс. руб-лей	29765,7	28000,0	30000,0	87765,7		
1.6.2	Укрепление и модернизация материально-технической базы образовательных организаций	Сумма затрат, в том числе:	тыс. руб-лей	180080,0	151876,0	160616,7	492572,7	ДО, МОО, АР	2015 – 2017
		бюджет города	тыс. руб-лей	180080,0	151876,0	160616,7	492572,7		
1.6.2.1	Совершенствование учебной, материальной базы образовательных организаций	Количество Стоимость единицы	организаций тыс. руб-лей	209 197,3	120 305,3	120 1285,7	449 -	ДО, МОО	2015 – 2017
		Сумма затрат, в том числе:	тыс. руб-лей	41244,5	36636,7	149280,0	227161,2		
		бюджет города	тыс. руб-лей	41244,5	36636,7	149280,0	227161,2		

1	2	3	4	5	6	7	8	9	10
1.6.2.2	Приобретение, установка, монтаж оборудования, пусконаладочные работы в помещениях, мебели для обеденного зала, транспортной тары, кухонного инвентаря, столовой посуды	Количество	единиц	10	6	3	19	ДО, МОО	2015 – 2017
		Стоимость единицы	тыс. руб.-лей	1705,6	1666,7	2112,2	–		
		Сумма затрат, в том числе:	тыс. руб.-лей	17055,5	10000,0	6336,7	33392,2		
		бюджет города	тыс. руб.-лей	17055,5	10000,0	6336,7	33392,2		
1.6.2.3	Оснащение строящихся, реконструируемых и ремонтируемых образовательных организаций	Количество*	единиц	15	–	–	15	ДО, МОО, АР	2015 – 2017
		Стоимость единицы**	тыс. руб.-лей	8118,7	–	–	–		
		Сумма затрат, в том числе:	тыс. руб.-лей	121780,0	105239,3	5000,0	232019,3		
		бюджет города	тыс. руб.-лей	121780,0	105239,3	5000,0	232019,3		
	Итого по подпункту 1.6:	Сумма затрат, в том числе	тыс. руб.-лей	535253,3	478312,7	446593,4	1460159,4		
		областной бюджет	тыс. руб.-лей	–	17760,0	–	17760,0		
		бюджет города	тыс. руб.-лей	535253,3	460552,7	446593,4	1460399,4		

1	2	3	4	5	6	7	8	9	10
	1.7. Создание дополнительных мест в системе дошкольного образования, в том числе в местах комплексной застройки микрорайонов города Новосибирска								
1.7.1	Строительство (приобретение) новых дошкольных образовательных организаций и проведение реконструкции	Сумма затрат, в том числе: федеральный бюджет областного бюджета бюджет города	тыс. руб. тыс. руб. тыс. руб. тыс. руб.	2201116,6 761405,5 940772,2 498938,9	293047,0 – – 293047,0	61397,0 – – 61397,0	2555560,6 761405,5 940772,2 853382,9	ДСА, МКУ УКС	2015 – 2017
1.7.1.1	Детский сад по ул. Михаила Немыткина в Калининском районе	Количество* Стоимость единицы** Сумма затрат, в том числе: федеральный бюджет областного бюджета бюджет города	единиц тыс. руб. тыс. руб.	295 733,3 216329,7	– – 115,8	– – –	295 – 216445,5	ДСА, МКУ УКС	2015 – 2016

1	2	3	4	5	6	7	8	9	10
1.7.1.2	Детский сад по ул. Урманова, 8 в Кировском районе	Количество* Стоимость единицы**	единиц тыс. руб-лей	355 559,1	- -	- -	355 -	ДСА, МКУ УКС	2015 – 2016
		Сумма затрат, в том числе:	тыс. руб-лей	195856,9	2620,8	-	198477,7		
		федеральный бюджет	тыс. руб-лей	75000,0	-	-	75000,0		
		областной бюджет	тыс. руб-лей	76560,5	-	-	76560,5		
		бюджет города	тыс. руб-лей	44296,4	2620,8	-	46917,2		
1.7.1.3	Детский сад по ул. Зорге в Кировском районе	Количество* Стоимость единицы**	единиц тыс. руб-лей	190 579,4	- -	- -	190 -	ДСА, МКУ УКС	2015 – 2016
		Сумма затрат, в том числе:	тыс. руб-лей	105827,7	5233,1	-	111060,8		
		областной бюджет	тыс. руб-лей	72000,0	-	-	72000,0		
		бюджет города	тыс. руб-лей	33827,7	5233,1	-	39060,8		

1	2	3	4	5	6	7	8	9	10
1.7.1.4	Детский сад по ул. Котовского в Ленинском районе	Количество* Стоимость единицы**	единиц тыс. руб-лей	200 590,8	- -	- -	200 -	ДСА, МКУ УКС	2015 – 2016
		Сумма затрат, в том числе:	тыс. руб-лей	106430,0	13881,8	-	120311,8		
		областной бюджет	тыс. руб-лей	60000,0	-	-	60000,0		
		бюджет города	тыс. руб-лей	46430,0	13881,8	-	60311,8		
1.7.1.5	Детский сад по ул. Стартовой в Ленинском районе	Количество* Стоимость единицы**	единиц тыс. руб-лей	150 817,3	- -	- -	150 -	ДСА, МКУ УКС	2015 – 2016
		Сумма затрат, в том числе:	тыс. руб-лей	109235,0	20121,1	-	129356,1		
		областной бюджет	тыс. руб-лей	85000,0	-	-	85000,0		
		бюджет города	тыс. руб-лей	24235,0	20121,1	-	44356,1		

1	2	3	4	5	6	7	8	9	10
1.7.1.6	Детский сад по ул. Филатова, 7а в Ленинском районе	Количество* Стоимость единицы**	единиц тыс. руб-лей	330 689,2	- -	- -	330 -	ДСА, МКУ УКС	2015 – 2016
		Сумма затрат, в том числе:	тыс. руб-лей	216465,0	12080,2	-	228545,2		
		федеральный бюджет	тыс. руб-лей	150000,0	-	-	150000,0		
		областной бюджет	тыс. руб-лей	40000,0	-	-	40000,0		
		бюджет города	тыс. руб-лей	26465,0	12080,2	-	38545,2		
1.7.1.7	Детский сад по ул. Заозерной в Ленинском районе	Количество* Стоимость единицы**	единиц тыс. руб-лей	- -	- -	- -	- -	ДСА, МКУ УКС	2015 – 2017
		Сумма затрат, в том числе:	тыс. руб-лей	23418,3	2004,6	1248,0	26670,9		
		бюджет города	тыс. руб-лей	23418,3	2004,6	1248,0	26670,9		



1	2	3	4	5	6	7	8	9	10
1.7.1.8	Детский сад по ул. Татьяна Снежиной в Октябрьском районе	Количество* Стоимость единицы**	единиц тыс. руб-лей	250 520,3	- -	- -	250 -	ДСА, МКУ УКС	2015 – 2016
		Сумма затрат, в том числе: федеральный бюджет	тыс. руб-лей	129635,5 99000,0	835,7 -	- -	130471,2 99000,0		
		областной бюджет	тыс. руб-лей	17793,4	-	-	17793,4		
		бюджет города	тыс. руб-лей	12842,1	835,7	-	13677,8		
1.7.1.9	Реконструкция здания детского сада по ул. В. Высоцкого, 29 в Октябрьском районе с увеличением объема	Количество* Стоимость единицы**	единиц тыс. руб-лей	320 711,7	- -	- -	320 -	ДСА, МКУ УКС	2015 – 2016
		Сумма затрат, в том числе: областной бюджет	тыс. руб-лей	180498,3 148998,3	54832,3 -	- -	235330,6 148998,3		
		бюджет города	тыс. руб-лей	31500,0	54832,3	-	86332,3		

1	2	3	4	5	6	7	8	9	10
1.7.1.10	Детский сад по ул. Красный проспект, 72а в Центральном районе	Количество* Стоимость единицы*** Сумма затрат, в том числе: областной бюджет бюджет города	единиц тыс. руб-лей тыс. руб-лей тыс. руб-лей	165 836,4 65000,0 50000,0 15000,0	- - 391116,1 - 391116,1	- - 34106,9	165 - 138223,0 50000,0 88223,0	ДСА, МКУ УКС	2015 – 2017
1.7.1.11	Реконструкция здания детского сада по ул. Селезнева, 48а в Центральном районе с увеличением объема	Количество* Стоимость единицы*** Сумма затрат, в том числе: областной бюджет бюджет города	единиц тыс. руб-лей тыс. руб-лей	140 1789,3 199000,0 159000,0 40000,0	- - 33738,2 - 33738,2	- - 18939,0	140 - 251677,2 159000,0 92677,2	ДСА, МКУ УКС	2015 – 2017
1.7.1.12	Детский сад по ул. Трикотажной, 39 в Дзержинском районе	Количество* Стоимость единицы*** Сумма затрат, в том числе: областной бюджет бюджет города	единиц тыс. руб-лей тыс. руб-лей	115 874,6 55726,3 37450,5 18275,8	- - 49704,0 - 49704,0	- - -	115 - 105430,3 37450,5 67979,8	ДСА, МКУ УКС	2015 – 2016

1	2	3	4	5	6	7	8	9	10
1.7.1.13	Детский сад по ул. Петухова, 95/2 в Кировском районе	Количество* Стоимость единицы** Сумма затрат, в том числе: федеральный бюджет областной бюджет бюджет города	единиц тыс. руб-лей тыс. руб-лей тыс. руб-лей тыс. руб-лей	320 700,0 201802,9 106005,2 69716,5 26081,2	- - 34828,3 - - 34828,3	- - - - - 3050,8	320 - 239682,0 106005,2 69716,5 63960,3	ДСА, МКУ УКС	2015 – 2017
1.7.1.14	Реконструкция здания по ул. Тимирязева, 77а в Заельцовском районе с увеличением объема	Количество* Стоимость единицы** Сумма затрат, в том числе: федеральный бюджет областной бюджет бюджет города	единиц тыс. руб-лей тыс. руб-лей тыс. руб-лей	265 620,8 164523,5 110000,0 34000,0 20523,5	- - 3964,7 - - 3964,7	- - - - - -	265 - 168488,2 110000,0 34000,0 24488,2	ДСА, МКУ УКС	2015 – 2016

1	2	3	4	5	6	7	8	9	10
1.7.1.15	Детский сад по ул. Спортивной в Ленинском районе	Количество* Стоимость единицы** Сумма затрат, в том числе:	единиц тыс. руб-лей тыс. руб-лей	- - 501,4	- - 494,0	- - 494,0	- - 1489,4	ДСА, МКУ УКС	2015 – 2017
		бюджет города	тыс. руб-лей	501,4	494,0	494,0	1489,4		
1.7.1.16	Реконструкция здания (детский сад-ясли) по ул. Тимирязева, 81 в Завельцовском районе с увеличением объема	Количество* Стоимость единицы** Сумма затрат, в том числе:	единиц тыс. руб-лей тыс. руб-лей	245 672,8 150116,2	- - 18093,5	- - 2468,3	245 - 170678,0	ДСА, МКУ УКС	2015 – 2017
		федеральный бюджет	тыс. руб-лей	110000,0	-	-	110000,0		
		областной бюджет	тыс. руб-лей	30000,0	-	-	30000,0		
		бюджет города	тыс. руб-лей	10116,2	18093,5	2468,3	30678,0		
1.7.1.17	Детский сад по ул. Авдотогенной в Октябрьском районе	Количество* Стоимость единицы** Сумма затрат, в том числе:	единиц тыс. руб-лей тыс. руб-лей	- - 552,2	- - 837,8	- - 545,0	- - 1935,0	ДСА, МКУ УКС	2015 – 2017
		бюджет города	тыс. руб-лей	552,2	837,8	545,0	1935,0		

1	2	3	4	5	6	7	8	9	10
1.7.1.18	Детский сад по ул. В. Высоцкого в Октябрьском районе	Количество*	единиц	-	-	-	-	ДСА, МКУ УКС	2015 – 2017
		Стоимость единицы**	руб. лей	-	-	-	-		
		Сумма затрат, в том числе:	руб. лей	911,2	545,0	2001,2			
1.7.1.19	Погашение кредиторской задолженности прошлых лет	Количество	единиц	-	-	-	-	ДСА, МКУ УКС	2015
		Стоимость единицы	руб. лей	-	-	-	-		
		Сумма затрат, в том числе:	руб. лей	79286,5	-	79286,5			
1.7.2	Капитальный ремонт в действующих дошкольных образовательных организациях:	Сумма затрат, в том числе:	руб. лей	79286,5	-	-	79286,5	ДСА, МКУ УКС, ДЮ, МОУ	2015 – 2016
		Сумма затрат, в том числе:	руб. лей	16965,4	77469,4	-	94434,8		
		Сумма затрат, в том числе:	руб. лей	16965,4	77469,4	-	94434,8		
1.7.2.1	Детский сад по ул. Ветлужской, 226 в Советском районе	Количество*	единиц	-	-	-	-	ДСА, МКУ УКС	2015 - 2016
		Стоимость единицы**	руб. лей	-	-	-	-		
		Сумма затрат, в том числе:	руб. лей	4120,2	1847,2	-	5967,4		
		Сумма затрат, в том числе:	руб. лей	4120,2	1847,2	-	5967,4		

1	2	3	4	5	6	7	8	9	10
1.7.2.2	Детский сад по ул. Забалуева, 15 в Ленинском районе	Количество* Стоимость единицы**	единиц тыс. руб-лей	190 436,0	-	-	190 -	ДСА, МКУ УКС	2015 – 2016
		Сумма затрат, в том числе:	тыс. руб-лей	12845,2	75622,2	-	88467,1		
		бюджет города	тыс. руб-лей	12845,2	75622,2	-	88467,4		
1.7.3	Открытие дополнительных групп для детей дошкольного возраста в детских садах	Сумма затрат, в том числе:	тыс. руб-лей	8370,0	-	-	8370,0	ДО, МОО	2015
		областной бюджет	тыс. руб-лей	5370,0	-	-	5370,0		
		бюджет города	тыс. руб-лей	3000,0	-	-	3000,0		
1.7.3.1	Муниципальное казенное дошкольное образовательное учреждение города Новосибирска «Детский сад № 346 общеразвивающего вида с приоритетным осуществлением интеллектуального развития воспитанников»	Количество	единиц	20	-	-	20	ДО, МОО	2015
		Стоимость единицы	тыс. руб-лей	38,4	-	-	-		
		Сумма затрат, в том числе:	тыс. руб-лей	768,0	-	-	768,0		
		областной бюджет	тыс. руб-лей	168,0	-	-	168,0		
		бюджет города	тыс. руб-лей	600,0	-	-	600,0		

1	2	3	4	5	6	7	8	9	10
1.7.3.2	Муниципальное казенное дошкольное образовательное учреждение города Новосибирска «Детский сад № 101 комбинированного вида»	Количество единиц	единиц	20	-	-	20	ДО, МОО	2015
Стоимость единицы		тыс. руб. лей	97,0	-	-	-	-		
Сумма затрат, в том числе:		тыс. руб. лей	1940,6	-	-	-	1940,6		
областной бюджет		тыс. руб. лей	1340,6	-	-	-	1340,6		
		бюджет города	тыс. руб. лей	600,0	-	-	600,0		
1.7.3.3	Муниципальное казенное дошкольное образовательное учреждение города Новосибирска «Детский сад № 383 общеразвивающего вида с приоритетным осуществлением социально-личностного развития детей»	Количество единиц	единиц	20	-	-	20	ДО, МОО	2015
Стоимость единицы		тыс. руб. лей	70,0	-	-	-	70,0		
Сумма затрат, в том числе:		тыс. руб. лей	1400,0	-	-	-	1400,0		
областной бюджет		тыс. руб. лей	800,0	-	-	-	800,0		
		бюджет города	тыс. руб. лей	600,0	-	-	600,0		
1.7.3.4	Муниципальное казенное дошкольное образовательное учреждение города Новосибирска «Детский сад № 510 комбинированного вида «Калинка»	Количество единиц	единиц	40	-	-	40	ДО, МОО	2015
Стоимость единицы		тыс. руб. лей	106,5	-	-	-	-		
Сумма затрат, в том числе:		тыс. руб. лей	4261,4	-	-	-	4261,4		
областной бюджет		тыс. руб. лей	3061,4	-	-	-	3061,4		
		бюджет города	тыс. руб. лей	1200,0	-	-	1200,0		

1	2	3	4	5	6	7	8	9	10
1.7.4	Открытие дополнительных групп дошкольного возраста в школах	Сумма затрат, в том числе: областной бюджет бюджет города	тыс. руб-лей тыс. руб-лей тыс. руб-лей	4200,0 3000,0 1200,0	- - -	- - -	4200,0 3000,0 1200,0	ДО, МОО	2015
1.7.4.1	Муниципальное бюджетное общеобразовательное учреждение города Новосибирска «Санаторная школа-интернат № 133»	Количество Стоимость единицы	единиц тыс. руб-лей	40 105,0	- -	- -	40 -	ДО, МОО	2015
		Сумма затрат, в том числе: областной бюджет бюджет города	тыс. руб-лей тыс. руб-лей	4200,0 3000,0 1200,0	- - -	- - -	4200,0 3000,0 1200,0		
1.7.5	Создание муниципального автономного дошкольного образовательного учреждения города Новосибирска «Детский сад № 555»	Количество Стоимость единицы	единиц тыс. руб-лей	- -	390 -	- -	390 -	ДО, МОО	2016
		Сумма затрат, в том числе: бюджет города	тыс. руб-лей	- -	- -	- -	- -		



1	2	3	4	5	6	7	8	9	10
	Итого по подпункту 1.7:	Сумма затрат, в том числе:	тыс. руб. лей	2230652,0	370516,4	61397,0	2662565,4		
		федеральный бюджет	тыс. руб. лей	761405,5	–	–	761405,5		
		областной бюджет	тыс. руб. лей	949142,2	–	–	949142,2		
		бюджет города	тыс. руб. лей	520104,3	370516,4	61397,0	952017,7		
	1.8. Создание дополнительных мест в системе начального общего, основного общего и среднего общего образования, в том числе в местах комплексной застройки микрорайонов города Новосибирска								
1.8.1	Строительство (приобретение) новых общеобразовательных организаций и проведение реконструкции	Сумма затрат, в том числе	тыс. руб. лей	418909,4	875610,9	267011,2	1561531,5	ДСА, МКУ	2015 – 2017
		областной бюджет	тыс. руб. лей	–	548415,6	–	548415,6	УКС, ДЗиЮ	
		бюджет города	тыс. руб. лей	418909,4	327195,3	267011,2	1013115,9		
1.8.1.1	Специальная (коррекционная) общеобразовательная школа-интернат по Владимирскому спуску в Железнодорожном районе	Количество*	единиц	–	–	–	–	ДСА, МКУ	2015 – 2017
		Стоимость единицы**	тыс. руб. лей	–	–	–	–	УКС	
		Сумма затрат, в том числе:	тыс. руб. лей	113568,2	214743,5	106342,8	434654,5		
		областной бюджет	тыс. руб. лей	–	100000,0	–	100000,0		
		бюджет города	тыс. руб. лей	113568,2	114743,5	106342,8	334654,5		

1	2	3	4	5	6	7	8	9	10
1.8.1.2	Школа на жилмассиве Горский по ул. Планировочной в Ленинском районе	Количество* Стоимость единицы** Сумма затрат, в том числе:	единиц тыс. руб-лей тыс. руб-лей	- - 8638,4	550 947,3 510714,4	- - 1660,1	550 - 521012,5	ДСА, МКУ УКС	2015 – 2017
		областной бюджет	тыс. руб-лей	-	448415,6	-	448415,6		
		бюджет города	тыс. руб-лей	8638,4	62298,4	1660,1	72596,9		
1.8.1.3	Реконструкция здания (школа) по ул. Котовского, 16 в Ленинском районе с увеличением объема	Количество* Стоимость единицы** Сумма затрат, в том числе:	единиц тыс. руб-лей тыс. руб-лей	- - 3411,5	- - 6951,7	- - -	- - 10363,2	ДСА, МКУ УКС	2015 – 2016
		бюджет города	тыс. руб-лей	3411,5	6951,7	-	10363,2		
1.8.1.4	Реконструкция здания школы с пристройкой дополнительных объемов по ул. Калинина, 255 в Засельцовском районе	Количество* Стоимость единицы** Сумма затрат, в том числе:	единиц тыс. руб-лей тыс. руб-лей	- - 18497,0	- - -	- - -	- - 18497,0	ДСА, МКУ УКС	2015
		бюджет города	тыс. руб-лей	18497,0	-	-	18497,0		

1	2	3	4	5	6	7	8	9	10
1.8.1.5	Реконструкция здания (школа) по ул. Народной, 67 в Калининском районе с увеличением объема	Количество*	единиц	-	-	-	-	ДСА, МКУ УКС	2015
		Стоимость единицы**	руб. лей	-	-	-	-		
		Сумма затрат, в том числе:	руб. лей	27123,6	-	-	27123,6		
		бюджет города	руб. лей	27123,6	-	-	27123,6		
1.8.1.6	Реконструкция здания школы по ул. Ключ-Камышенское Платель, 1а в Октябрьском районе с увеличением объема	Количество*	единиц	-	-	-	-	ДСА, МКУ УКС	2015 – 2017
		Стоимость единицы**	руб. лей	-	-	-	-		
		Сумма затрат, в том числе:	руб. лей	9173,7	8015,3	53000,0	70189,0		
		бюджет города	руб. лей	9173,7	8015,3	53000,0	70189,0		
1.8.1.7	Школа по ул. Крылова, 18 в Центральном районе	Количество*	единиц	-	-	-	-	ДСА, МКУ УКС	2015 – 2016
		Стоимость единицы**	руб. лей	-	-	-	-		
		Сумма затрат, в том числе:	руб. лей	6435,2	3680,0	-	10115,2		
		бюджет города	руб. лей	6435,2	3680,0	-	10115,2		
1.8.1.8	Школа по ул. Виталия Потыльяна в Октябрьском районе	Количество*	единиц	-	-	-	-	ДСА, МКУ УКС	2016 – 2017
		Стоимость единицы**	руб. лей	-	-	-	-		
		Сумма затрат, в том числе:	руб. лей	-	1095,9	1300,0	2395,9		
		бюджет города	руб. лей	-	1095,9	1300,0	2395,9		

1	2	3	4	5	6	7	8	9	10
1.8.1.9	Школа по ул. Титова в Ленинском районе	Количество* Стоимость единицы** Сумма затрат, в том числе:	единиц тыс. руб-лей тыс. руб-лей тыс. руб-лей	- - -	- - 1872,1 1872,1	- - 10300,0 10300,0	- - 12172,1 12172,1	ДСА, МКУ УКС	2016 – 2017
1.8.1.10	Здание, пристраиваемое к существующему зданию (школы) по ул. Октябрьской, 5 в Железнодорожном районе	Количество* Стоимость единицы** Сумма затрат, в том числе:	единиц тыс. руб-лей тыс. руб-лей	- - 61,8 61,8	- - - -	- - - -	- - 61,8 61,8	ДСА, МКУ УКС	2015
1.8.1.11	Здание, пристраиваемое к существующему зданию (школы) по ул. Гоголя, 195 в Дерзгинском районе	Количество* Стоимость единицы** Сумма затрат, в том числе:	единиц тыс. руб-лей тыс. руб-лей	- - -	- - 2565,2 2565,2	- - 2408,3 2408,3	- - 4973,5 4973,5	ДСА, МКУ УКС	2016 – 2017
1.8.1.12	Школа по ул. Первомайской в Первомайском районе	Количество* Стоимость единицы** Сумма затрат, в том числе:	единиц тыс. руб-лей тыс. руб-лей	- - -	- - 973,2 973,2	- - - -	- - 973,2 973,2	ДСА, МКУ УКС	2016

1	2	3	4	5	6	7	8	9	10
1.8.1.13	Приобретение здания школы в Калининском районе	Количество*	единиц	-	-	-	-	ДэИО	2015 – 2017
		Стоимость единицы**	тыс. руб-лей	-	-	-	-		
		Сумма затрат, в том числе:	тыс. руб-лей	232000,0	125000,0	92000,0	449000,0		
		бюджет города	тыс. руб-лей	232000,0	125000,0	92000,0	449000,0		
1.8.2	Капитальный ремонт в действующих общеобразовательных организациях	Сумма затрат, в том числе:	тыс. руб-лей	66502,7	60386,6	50000,0	176889,3	ДСА, МКУ УКС	2015 – 2017
		бюджет города	тыс. руб-лей	66502,7	60386,6	50000,0	176889,3		
1.8.2.1	Здание (школа) по ул. Петухова, 86 в Кировском районе	Количество*	единиц	600	-	-	600	ДСА, МКУ УКС	2015 – 2016
		Стоимость единицы**	тыс. руб-лей	211,1	-	-	-		
		Сумма затрат, в том числе:	тыс. руб-лей	66502,7	60236,5	-	126739,2		
		бюджет города	тыс. руб-лей	66502,7	60236,5	-	126739,2		
1.8.2.2	Здание (школа) по ул. Гоголя, 195 в Дзержинском районе	Количество*	единиц	-	-	-	-	ДСА, МКУ УКС	2016 – 2017
		Стоимость единицы**	тыс. руб-лей	-	-	-	-		
		Сумма затрат, в том числе:	тыс. руб-лей	-	150,1	50000,0	50150,1		
		бюджет города	тыс. руб-лей	-	150,1	50000,0	50150,1		

1	2	3	4	5	6	7	8	9	10
	Итого по подпункту 1.8:	Сумма затрат, в том числе:	тыс. руб-лей	485412,1	935997,5	317011,2	1738420,8		
		областной бюджет	тыс. руб-лей	–	548415,6	–	548415,6		
		бюджет города	тыс. руб-лей	485412,1	387581,9	317011,2	1190005,2		
	Итого по Программе:	Сумма затрат, в том числе:	тыс. руб-лей	18814881,8	18252181,9	16822807,0	53889870,7		
		федеральный бюджет	тыс. руб-лей	761405,5	–	–	761405,5		
		областной бюджет	тыс. руб-лей	10136051,9	10466798,2	9433880,5	30036730,6		
		бюджет города	тыс. руб-лей	7917424,4	7785383,7	7388926,5	23091734,6		

## Примечания:

1. Итоговые суммы затрат могут иметь расхождения за счет округления средней стоимости единицы.
  2. \* – количество единиц рассчитывается после завершения строительства (приобретения), проведения реконструкции и капитального ремонта образовательных организаций;  
\*\* – стоимость единицы рассчитывается с учетом расходов на осуществление мероприятий за весь период реализации Программы и может не совпадать с расчетной в случае изменений бюджетных ассигнований по годам.
  3. Используемые сокращения:  
АР – администрация районов (округа по районам) города Новосибирска;  
ДО – департамент образования мэрии города Новосибирска;  
МОО – муниципальные образовательные организации города Новосибирска;  
ДСА – департамент строительства и архитектуры мэрии города Новосибирска;  
МКУ УКС – муниципальное казенное учреждение города Новосибирска «Управление капитального строительства»;  
ДЗиИО – департамент земельных и имущественных отношений мэрии города Новосибирска.
-

6. Финансовое обеспечение Программы

№ п/п	Источник финансирования	Объем финансирования, тыс. рублей					
		Период реализации Программы по годам			Всего по Программе		
		2015	2016	2017	2015	2016	2017
1	2	3	4	5	6		
1	Федеральный бюджет, в том числе: Департамент строительства и архитектуры мэрии города Новосибирска	761405,5 761405,5	- -	- -	- -	761405,5 761405,5	
2	Областной бюджет, в том числе: Департамент образования мэрии города Новосибирска	10136051,9 9195279,7	10466798,2 9918382,6	9433880,5 9433880,5	30036730,6 28547542,8		
3	Департамент строительства и архитектуры мэрии города Новосибирска	940772,2	548415,6	-	1489187,8		
	Бюджет города, в том числе: Департамент образования мэрии города Новосибирска	7917424,4 6916108,0	7785383,7 7027285,4	7388926,5 7010518,3	23091734,6 20953911,7		
	Департамент строительства и архитектуры мэрии города Новосибирска	769316,4	633098,3	286408,2	1688822,9		
	Департамент земельных и имущественных отношений мэрии города Новосибирска	232000,0	125000,0	92000,0	449000,0		
	Итого:	18814881,8	18252181,9	16822807,0	53889870,7		



## МЭРИЯ ГОРОДА НОВОСИБИРСКА

### ПОСТАНОВЛЕНИЕ

От 29.08.2016

№ 3929

#### **О проекте межевания территории квартала 026.02.02.02 в границах проекта планировки территории восточной части Дзержинского района**

В целях определения местоположения границ образуемых и изменяемых земельных участков, с учетом протокола публичных слушаний и заключения о результатах публичных слушаний, в соответствии с Градостроительным кодексом Российской Федерации, решением Совета депутатов города Новосибирска от 21.05.2008 № 966 «О Порядке подготовки документации по планировке территории города Новосибирска», постановлением мэрии города Новосибирска от 20.11.2014 № 10104 «Об утверждении проекта планировки территории восточной части Дзержинского района», руководствуясь Уставом города Новосибирска, ПОСТАНОВЛЯЮ:

1. Утвердить проект межевания территории квартала 026.02.02.02 в границах проекта планировки территории восточной части Дзержинского района (приложение).

2. Департаменту строительства и архитектуры мэрии города Новосибирска разместить постановление на официальном сайте города Новосибирска в информационно-телекоммуникационной сети «Интернет».

3. Департаменту информационной политики мэрии города Новосибирска в течение семи дней со дня издания постановления обеспечить опубликование постановления.

4. Контроль за исполнением постановления возложить на заместителя мэра города Новосибирска – начальника департамента строительства и архитектуры мэрии города Новосибирска.

Мэр города Новосибирска

А. Е. Локоть

Приложение  
к постановлению мэрии  
города Новосибирска  
от 29.08.2016 № 3929

ПРОЕКТ  
межевания территории квартала 026.02.02.02 в границах проекта планировки  
территории восточной части Дзержинского района

Чертеж межевания территории с отображением красных линий, утвержденных в составе проекта планировки территории, линий отступа от красных линий в целях определения места допустимого размещения зданий, строений, сооружений, границ образуемых и изменяемых земельных участков на кадастровом плане территории, условных номеров образуемых земельных участков, границ территорий объектов культурного наследия, границ зон с особыми условиями использования территорий, границ зон действия публичных сервитутов (приложение).

---



## Приложение 1

к чертежу межевания территории с отображением красных линий, утвержденных в составе проекта планировки территории, линий отступа от красных линий в целях определения места допустимого размещения зданий, строений, сооружений, границ образуемых и изменяемых земельных участков на кадастровом плане территории, условных номеров образуемых земельных участков, границ территорий объектов культурного наследия, границ зон с особыми условиями использования территорий, границ зон действия публичных сервитутов

### СВЕДЕНИЯ

об образуемых и изменяемых земельных участках на кадастровом плане территории

Условный номер земельного участка на чертеже	Учетный номер кадастрового квартала	Вид разрешенного использования образуемых земельных участков в соответствии с проектом планировки территории	Площадь земельного участка, га	Адрес земельного участка
1	2	3	4	5
ЗУ 1	54:35:014925	Поликлиники	0,8614	Российская Федерация, Новосибирская область, город Новосибирск, Гусинобродское шоссе, 15/3
ЗУ 2	54:35:014925	Озелененные территории общего пользования; объекты благоустройства	0,2747	Российская Федерация, Новосибирская область, город Новосибирск, ул. Доватора, 35/1
ЗУ 3	54:35:014925	Озелененные территории общего пользования; объекты благоустройства	0,1818	Российская Федерация, Новосибирская область, город Новосибирск, Гусинобродское шоссе, 13
ЗУ 4	54:35:014925	Озелененные территории общего пользования; объекты благоустройства	0,1847	Российская Федерация, Новосибирская область, город Новосибирск, Гусинобродское шоссе, 27/1

1	2	3	4	5
ЗУ 5	54:35:014920	Автомобильные дороги общего пользования; озелененные территории общего пользования; объекты благоустройства	0,8840	Российская Федерация, Новосибирская область, город Новосибирск, ул. Толбухина, 19а
ЗУ 6	54:35:014920	Автомобильные дороги общего пользования; озелененные территории общего пользования	1,5830	Российская Федерация, Новосибирская область, город Новосибирск, ул. Толбухина, 31/1
ЗУ 7	54:35:014920	Озелененные территории общего пользования; объекты благоустройства	0,1585	Российская Федерация, Новосибирская область, город Новосибирск, Гусинобродское шоссе, 23/1
ЗУ 8	54:35:014920	Озелененные территории общего пользования; объекты благоустройства	0,3617	Российская Федерация, Новосибирская область, город Новосибирск, Гусинобродское шоссе, 23
ЗУ 9	54:35:014920	Физкультурно-спортивные, оздоровительные объекты, в том числе спортивные комплексы, залы, катки, бассейны, фитнес-центры; физкультурно-спортивные, оздоровительные сооружения открытого типа (теннисные корты, хоккейные площадки, катки, и др.); спортивные площадки, площадки для занятий физкультурой; площадки для игр детей	0,4604	Российская Федерация, Новосибирская область, город Новосибирск, Гусинобродское шоссе, 29/1
ЗУ 10	54:35:014920	Озелененные территории общего пользования; объекты благоустройства	0,3251	Российская Федерация, Новосибирская область, город Новосибирск, ул. Толбухина, 19/1
ЗУ 11	54:35:014920	Озелененные территории общего пользования; объекты благоустройства	0,0947	Российская Федерация, Новосибирская область, город Новосибирск, ул. Толбухина, 21

1	2	3	4	5
ЗУ 12	54:35:014920	Физкультурно-спортивные, оздоровительные объекты, в том числе спортивные комплексы, залы, катки, бассейны, фитнес-центры; физкультурно-спортивные, оздоровительные сооружения открытого типа (теннисные корты, хоккейные площадки, катки, и др.); спортивные площадки, площадки для занятий физкультурой; площадки для игр детей	0,2093	Российская Федерация, Новосибирская область, город Новосибирск, ул. Толбухина, 43
ЗУ 13	54:35:014920	Озелененные территории общего пользования; объекты благоустройства	0,5429	Российская Федерация, Новосибирская область, город Новосибирск, ул. Толбухина, 43
ЗУ 14	54:35:014920	Автомобильные дороги общего пользования; озелененные территории общего пользования; объекты благоустройства	0,5959	Российская Федерация, Новосибирская область, город Новосибирск, ул. Толбухина, 23
ЗУ 15	54:35:014920	Автостоянки; подземные автостоянки; механизированные автостоянки; открытые площадки для стоянки транспортных средств	0,8387	Российская Федерация, Новосибирская область, город Новосибирск, ул. Толбухина, 19а
ЗУ 16	54:35:014920	Автостоянки; подземные автостоянки; механизированные автостоянки; открытые площадки для стоянки транспортных средств	0,1110	Российская Федерация, Новосибирская область, город Новосибирск, ул. Толбухина, 31а
	Итого:		7,6678	

## Приложение 2

к чертежу межевания территории с отображением красных линий, утвержденных в составе проекта планировки территории, линий отступа от красных линий в целях определения места допустимого размещения зданий, строений, сооружений, границ образуемых и изменяемых земельных участков на кадастровом плане территории, условных номеров образуемых земельных участков, границ территорий объектов культурного наследия, границ зон с особыми условиями использования территорий, границ зон действия публичных сервитутов

### СВЕДЕНИЯ

об образуемых земельных участках, которые после образования будут относиться к территориям общего пользования или имуществу общего пользования

Условный номер земельного участка на чертеже	Учетный номер кадастрового квартала	Вид разрешенного использования образуемых земельных участков в соответствии с проектом планировки территории	Площадь земельного участка, га	Адрес земельного участка
1	2	3	4	5
ЗУ 2	54:35:014925	Озелененные территории общего пользования; объекты благоустройства	0,2747	Российская Федерация, Новосибирская область, город Новосибирск, ул. Доватора, 35/1
ЗУ 3	54:35:014925	Озелененные территории общего пользования; объекты благоустройства	0,1818	Российская Федерация, Новосибирская область, город Новосибирск, Гусинобродское шоссе, 13
ЗУ 4	54:35:014925	Озелененные территории общего пользования; объекты благоустройства	0,1847	Российская Федерация, Новосибирская область, город Новосибирск, Гусинобродское шоссе, 27/1

1	2	3	4	5
ЗУ 5	54:35:014920	Автомобильные дороги общего пользования; озелененные территории общего пользования; объекты благоустройства	0,8840	Российская Федерация, Новосибирская область, город Новосибирск, ул. Толбухина, 19а
ЗУ 6	54:35:014920	Автомобильные дороги общего пользования; озелененные территории общего пользования	1,5830	Российская Федерация, Новосибирская область, город Новосибирск, ул. Толбухина, 31/1
ЗУ 7	54:35:014920	Озелененные территории общего пользования; объекты благоустройства	0,1585	Российская Федерация, Новосибирская область, город Новосибирск, Гусинобродское шоссе, 23/1
ЗУ 8	54:35:014920	Озелененные территории общего пользования; объекты благоустройства	0,3617	Российская Федерация, Новосибирская область, город Новосибирск, Гусинобродское шоссе, 23
ЗУ 10	54:35:014920	Озелененные территории общего пользования; объекты благоустройства	0,3251	Российская Федерация, Новосибирская область, город Новосибирск, ул. Толбухина, 19/1
ЗУ 11	54:35:014920	Озелененные территории общего пользования; объекты благоустройства	0,0947	Российская Федерация, Новосибирская область, город Новосибирск, ул. Толбухина, 21
ЗУ 13	54:35:014920	Озелененные территории общего пользования; объекты благоустройства	0,5429	Российская Федерация, Новосибирская область, город Новосибирск, ул. Толбухина, 43
ЗУ 14	54:35:014920	Автомобильные дороги общего пользования; озелененные территории общего пользования; объекты благоустройства	0,5959	Российская Федерация, Новосибирская область, город Новосибирск, ул. Толбухина, 23
Итого:			5,187	



# МЭРИЯ ГОРОДА НОВОСИБИРСКА

## ПОСТАНОВЛЕНИЕ

От 29.08.2016

№ 3930

### **О назначении публичных слушаний по вопросам предоставления разрешений на отклонение от предельных параметров разрешенного строительства, реконструкции объектов капитального строительства**

В целях выявления и учета мнения и интересов жителей города Новосибирска по вопросам предоставления разрешений на отклонение от предельных параметров разрешенного строительства, реконструкции объектов капитального строительства, в соответствии с Градостроительным кодексом Российской Федерации, решением Совета депутатов города Новосибирска от 24.06.2009 № 1288 «О Правилах землепользования и застройки города Новосибирска», Федеральным законом от 06.10.2003 № 131-ФЗ «Об общих принципах организации местного самоуправления в Российской Федерации», решением городского Совета Новосибирска от 25.04.2007 № 562 «О Положении о публичных слушаниях в городе Новосибирске», руководствуясь Уставом города Новосибирска, ПОСТАНОВЛЯЮ:

1. Назначить публичные слушания по вопросам предоставления разрешений на отклонение от предельных параметров разрешенного строительства, реконструкции объектов капитального строительства:

1.1. Михайлову Александру Васильевичу, Михайловой Татьяне Юрьевне (на основании заявления в связи с необходимостью соблюдения линии регулирования застройки) в части уменьшения минимального отступа от границ земельного участка, за пределами которого запрещено строительство зданий, строений, сооружений, с кадастровым номером 54:35:091810:30 площадью 0,0920 га, расположенного по адресу: Российская Федерация, Новосибирская область, город Новосибирск, ул. Ивлева, 58 (зона застройки индивидуальными жилыми домами (Ж-6)), с 3 м до 0,5 м со стороны земельного участка с кадастровым номером 54:35:091810:16, со стороны ул. Ивлева, с 3 м до 2 м со стороны ул. Январской.

1.2. Муниципальному унитарному предприятию г. Новосибирска «Зоологический парк» (на основании заявления в связи с необходимостью соблюдения линии регулирования застройки) в части уменьшения минимального отступа от границ земельного участка, за пределами которого запрещено строительство зданий, строений, сооружений, с кадастровым номером 54:35:033135:18 площадью 0,1990 га, расположенного по адресу: Российская Федерация, Новосибирская область, город Новосибирск, ул. Каунасская (зона застройки жилыми домами смешанной этажности (Ж-1)), с 3 м до 0 м со стороны ул. Каунасской.

2. Комиссии по подготовке проекта правил землепользования и застройки города Новосибирска провести 19.09.2016 в 17.00 час. публичные слушания по адресу: 630091, г. Новосибирск, Красный проспект, 50, кабинет 409.

3. Определить местонахождение комиссии по подготовке проекта правил землепользования и застройки города Новосибирска по адресу: 630091, г. Новосибирск, Красный проспект, 50, кабинет 504, адрес электронной почты: [espaskaya@admnsk.ru](mailto:espaskaya@admnsk.ru), контактный телефон 227-50-69.

4. Предложить гражданам, проживающим в пределах соответствующей территориальной зоны, правообладателям земельных участков, имеющих общие границы с земельным участком, применительно к которому запрашивается разрешение, правообладателям объектов капитального строительства, расположенных на земельных участках, имеющих общие границы с земельным участком, применительно к которому запрашивается разрешение, и правообладателям помещений, являющихся частью объекта капитального строительства, применительно к которому запрашивается разрешение, не позднее пяти дней до даты проведения публичных слушаний направить в комиссию по подготовке проекта правил землепользования и застройки города Новосибирска свои предложения по вынесенным на публичные слушания вопросам предоставления разрешений на отклонение от предельных параметров разрешенного строительства, реконструкции объектов капитального строительства. Предложения по вопросам, вынесенным на слушания, могут быть представлены в комиссию по подготовке проекта правил землепользования и застройки города Новосибирска по истечении указанного срока, но не позднее трех дней со дня проведения слушаний, указанные предложения не подлежат анализу экспертами, но могут быть учтены при принятии решения по вопросам, вынесенным на слушания.

5. Департаменту строительства и архитектуры мэрии города Новосибирска разместить постановление и информационное сообщение о проведении публичных слушаний на официальном сайте города Новосибирска в информационно-телекоммуникационной сети «Интернет».

6. Департаменту информационной политики мэрии города Новосибирска обеспечить опубликование постановления и информационного сообщения о проведении публичных слушаний.

7. Контроль за исполнением постановления возложить на заместителя мэра города Новосибирска - начальника департамента строительства и архитектуры мэрии города Новосибирска.

Мэр города Новосибирска

А. Е. Локоть

# МЭРИЯ ГОРОДА НОВОСИБИРСКА

## ПОСТАНОВЛЕНИЕ

От 29.08.2016

№ 3931

### **О назначении публичных слушаний по вопросам предоставления разрешений на условно разрешенный вид использования земельного участка или объекта капитального строительства**

В целях выявления и учета мнения и интересов жителей города Новосибирска по вопросам предоставления разрешений на условно разрешенный вид использования земельного участка или объекта капитального строительства, в соответствии с Градостроительным кодексом Российской Федерации, решением Совета депутатов города Новосибирска от 24.06.2009 № 1288 «О Правилах землепользования и застройки города Новосибирска», Федеральным законом от 06.10.2003 № 131-ФЗ «Об общих принципах организации местного самоуправления в Российской Федерации», решением городского Совета Новосибирска от 25.04.2007 № 562 «О Положении о публичных слушаниях в городе Новосибирске» ПОСТАНОВЛЯЮ:

1. Назначить публичные слушания по вопросам предоставления разрешений на условно разрешенный вид использования земельного участка или объекта капитального строительства:

1.1. Володину О. Н. на условно разрешенный вид использования земельного участка в границах территории кадастрового квартала 54:35:061170 площадью 1000 кв. м, расположенного по адресу (местоположение): Российская Федерация, Новосибирская область, город Новосибирск, ул. 1-я Портовая, 60 (зона застройки жилыми домами смешанной этажности (Ж-1)), - «индивидуальные жилые дома».

1.2. Белоконь А. Р. на условно разрешенный вид использования земельного участка в границах территории кадастрового квартала 54:35:061075 площадью 904 кв. м, расположенного по адресу (местоположение): Российская Федерация, Новосибирская область, город Новосибирск, ул. Томьусинская, 92 (зона застройки жилыми домами смешанной этажности (Ж-1)), - «индивидуальные жилые дома».

1.3. Губеру В. А. на условно разрешенный вид использования земельного участка с кадастровым номером 54:35:082265:360 площадью 417 кв. м, расположенного по адресу (местоположение): Российская Федерация, Новосибирская область, город Новосибирск, СНТ «Ветеран», участок № 109 (зона ведения садоводства и огородничества (СХ-1)), - «магазин».

1.4. Сидоровой С. С. на условно разрешенный вид использования земельных участков:

с кадастровым номером 54:35:051585:48 площадью 455 кв. м, расположенного по адресу (местоположение): Российская Федерация, Новосибирская область, город Новосибирск, ул. Успенского, 36 (зона застройки жилыми домами смешанной этажности (Ж-1)), - «индивидуальные жилые дома»;

с кадастровым номером 54:35:051585:47 площадью 453 кв. м, расположенного по адресу (местоположение): Российская Федерация, Новосибирская область, город Новосибирск, ул. Успенского, и объекта капитального строительства (зона застройки жилыми домами смешанной этажности (Ж-1)) - «индивидуальные жилые дома».

1.5. Ислombeковой Ю. А., Брагину А. А. на условно разрешенный вид использования земельных участков:

в границах территории кадастрового квартала 54:35:073815 площадью 773 кв. м, расположенного по адресу (местоположение): Российская Федерация, Новосибирская область, город Новосибирск, пер. Средний, 18 (зона делового, общественного и коммерческого назначения (ОД-1)), - «индивидуальные жилые дома»;

в границах территории кадастрового квартала 54:35:073815 площадью 484 кв. м, расположенного по адресу (местоположение): Российская Федерация, Новосибирская область, город Новосибирск, пер. Новый, 19 (зона делового, общественного и коммерческого назначения (ОД-1)), - «индивидуальные жилые дома».

1.6. Сулеймановой Т. Б. на условно разрешенный вид использования земельного участка с кадастровым номером 54:35:032905:40 площадью 305 кв. м, расположенного по адресу (местоположение): Российская Федерация, Новосибирская область, город Новосибирск ул. 1-я Сухарная, 60а, и объекта капитального строительства (зона застройки жилыми домами смешанной этажности (Ж-1)) - «индивидуальные жилые дома».

1.7. Обществу с ограниченной ответственностью «Амальтея» на условно разрешенный вид использования земельных участков:

в границах территории кадастрового квартала 54:35:041720 площадью 1682 кв. м, расположенного по адресу (местоположение): Российская Федерация, Новосибирская область, город Новосибирск, ул. Богдана Хмельницкого, 96 (зона производственных объектов с различными нормативами воздействия на окружающую среду (П-1)), - «гостиницы»;

в границах территории кадастрового квартала 54:35:041720 площадью 1000 кв. м, расположенного по адресу (местоположение): Российская Федерация, Новосибирская область, город Новосибирск, ул. Богдана Хмельницкого (зона производственных объектов с различными нормативами воздействия на окружающую среду (П-1)), - «гостиницы».

1.8. Некрасовой А. В. на условно разрешенный вид использования земельного участка с кадастровым номером 54:35:082690:9 площадью 538 кв. м, расположенного по адресу (местоположение): Российская Федерация, Новосибирская область, город Новосибирск ул. Столбовая, 24, и объекта капитального строительства (зона улично-дорожной сети (ИТ-3)) - «индивидуальные жилые дома».

1.9. Пестовой Л. М. на условно разрешенный вид использования земельного участка в границах территории кадастрового квартала 54:35:071421 площадью 362 кв. м, расположенного по адресу (местоположение): Российская Федерация, Новосибирская область, город Новосибирск, НСТ «Рассвет», участок № 468 (зона застройки жилыми домами смешанной этажности (Ж-1)), - «земельные участки,

предназначенные для ведения садоводства».

1.10. Удотовой И. В. на условно разрешенный вид использования земельного участка в границах территории кадастрового квартала 54:35:021666 площадью 306 кв. м, расположенного по адресу (местоположение): Российская Федерация, Новосибирская область, город Новосибирск, спуск Ногина, 12а (зона застройки жилыми домами смешанной этажности (Ж-1)), - «индивидуальные жилые дома».

1.11. Боровику В. П. на условно разрешенный вид использования земельного участка с кадастровым номером 54:35:033605:31 площадью 462 кв. м, расположенного по адресу (местоположение): Российская Федерация, Новосибирская область, город Новосибирск ул. 2-я Шевцовой, 23, и объекта капитального строительства (зона улично-дорожной сети (ИТ-3)) - «индивидуальные жилые дома».

1.12. Толкунову А. И. на условно разрешенный вид использования земельного участка в границах территории кадастрового квартала 54:35:074700 площадью 545 кв. м, расположенного по адресу (местоположение): Российская Федерация, Новосибирская область, город Новосибирск, ул. Якушева, 256а (зона делового, общественного и коммерческого назначения (ОД-1)), - «индивидуальные жилые дома».

1.13. Вишняковой Н. А., Яшенко В. И., Кулешову С. Г., Мамаеву Б. П., Смирнову В. А. на условно разрешенный вид использования земельного участка в границах территории кадастровых кварталов 54:35:041120, 54:35:041115 площадью 1381 кв. м, расположенного по адресу (местоположение): Российская Федерация, Новосибирская область, город Новосибирск, ул. Курчатова, 20в (зона коммунальных и складских объектов (П-2)), - «территории гаражных и гаражно-строительных кооперативов».

1.14. Галкину Т. Ф., Галкиной Т. Н. на условно разрешенный вид использования земельного участка в границах территории кадастрового квартала 54:35:072950 площадью 403 кв. м, расположенного по адресу (местоположение): Российская Федерация, Новосибирская область, город Новосибирск, ул. Воинская, 32 (зона застройки жилыми домами смешанной этажности (Ж-1)), - «индивидуальные жилые дома».

1.15. Воронкиной З. П., Воронкину Н. П., Гордый Е. В. на условно разрешенный вид использования земельного участка с кадастровым номером 54:35:074325:86 площадью 490 кв. м, расположенного по адресу (местоположение): Российская Федерация, Новосибирская область, город Новосибирск, ул. III Интернационала, 231, и объекта капитального строительства (зона застройки жилыми домами смешанной этажности (Ж-1)) - «индивидуальные жилые дома».

1.16. Слуцкому Л. В. на условно разрешенный вид использования земельного участка в границах территории кадастрового квартала 54:35:062545 площадью 987 кв. м, расположенного по адресу (местоположение): Российская Федерация, Новосибирская область, город Новосибирск, ул. 4-я Окинская, 1 (зона застройки жилыми домами смешанной этажности (Ж-1)), - «индивидуальные жилые дома».

1.17. Обществу с ограниченной ответственностью «ЖИЛФОНД» на условно разрешенный вид использования земельного участка с кадастровым номером 54:35:101220:3 площадью 727 кв. м, расположенного по адресу (местопо-

ложение): Российская Федерация, Новосибирская область, город Новосибирск, ул. Мичурина, 8/1, и объекта капитального строительства (зона озеленения (Р-2)) - «объекты общественного питания не более 150 посадочных мест».

1.18. Фаустовой Е. А. на условно разрешенный вид использования земельного участка с кадастровым номером 54:35:064030:60 площадью 314 кв. м, расположенного по адресу (местоположение): Российская Федерация, Новосибирская область, город Новосибирск, ул. Бульварная, и объекта капитального строительства (зона застройки жилыми домами смешанной этажности (Ж-1)) - «индивидуальные жилые дома».

1.19. Ожогову С. А. на условно разрешенный вид использования земельного участка в границах территории кадастрового квартала 54:35:014565 площадью 506 кв. м, расположенного по адресу (местоположение): Российская Федерация, Новосибирская область, город Новосибирск, ул. Почтовый Лог, 87 (зона застройки жилыми домами смешанной этажности (Ж-1)), - «индивидуальные жилые дома».

1.20. Муниципальному унитарному предприятию г. Новосибирска «Зоологический парк» на условно разрешенный вид использования земельного участка с кадастровым номером 54:35:033135:18 площадью 1990 кв. м, расположенного по адресу (местоположение): Российская Федерация, Новосибирская область, город Новосибирск, ул. Каунасская, 1, и объекта капитального строительства (зона застройки жилыми домами смешанной этажности (Ж-1)) - «общежития, в том числе с помещениями общественного назначения, автостоянками».

1.21. Департаменту земельных и имущественных отношений мэрии города Новосибирска на условно разрешенный вид использования земельного участка в границах территории кадастрового квартала 54:35:062370 площадью 4376 кв. м, расположенного по адресу (местоположение): Российская Федерация, Новосибирская область, город Новосибирск, ул. Связистов (зона застройки жилыми домами смешанной этажности (Ж-1)), - «территории гаражных и гаражно-строительных кооперативов».

1.22. Департаменту земельных и имущественных отношений мэрии города Новосибирска на условно разрешенный вид использования земельного участка с кадастровым номером 54:35:052865:15 площадью 3639 кв. м, расположенного по адресу (местоположение): Российская Федерация, Новосибирская область, город Новосибирск, ул. Оловозаводская, 6, и объекта капитального строительства (зона застройки жилыми домами смешанной этажности (Ж-1)) - «общественные здания административного назначения».

1.23. Площадных Н. В. на условно разрешенный вид использования земельного участка в границах территории кадастрового квартала 54:35:052765 площадью 402 кв. м, расположенного по адресу (местоположение): Российская Федерация, Новосибирская область, город Новосибирск, СНТ «МИР-2», ул. 2, участок № 88 (зона улично-дорожной сети (ИТ-3)), - «индивидуальные жилые дома».

1.24. Юдиной И. Б. на условно разрешенный вид использования земельного участка с кадастровым номером 54:35:072620:102 площадью 310 кв. м, расположенного по адресу (местоположение): Российская Федерация, Новосибирская область, го-

род Новосибирск, проезд. 2-й Воинский, 52а, и объекта капитального строительства (зона застройки жилыми домами смешанной этажности (Ж-1)) - «индивидуальные жилые дома».

1.25. Юферову Н. И. на условно разрешенный вид использования земельного участка в границах территории кадастрового квартала 54:35:061135 площадью 916 кв. м, расположенного по адресу (местоположение): Российская Федерация, Новосибирская область, город Новосибирск, ул. Капитанская, 24 (зона застройки жилыми домами смешанной этажности (Ж-1)), - «индивидуальные жилые дома».

1.26. Минееву И. Л. на условно разрешенный вид использования земельного участка в границах территории кадастрового квартала 54:35:101035 площадью 323 кв. м, расположенного по адресу (местоположение): Российская Федерация, Новосибирская область, город Новосибирск, ул. Партизанская, 54а (зона коммунальных и складских объектов (П-2)), - «индивидуальные жилые дома».

1.27. Болтухину Н. А., Болтухиной Л. А. на условно разрешенный вид использования земельного участка в границах территории кадастрового квартала 54:35:032975 площадью 489 кв. м, расположенного по адресу (местоположение): Российская Федерация, Новосибирская область, город Новосибирск, ул. Брестская Горка, 10 (зона застройки жилыми домами смешанной этажности (Ж-1)), - «индивидуальные жилые дома».

1.28. Арляпову А. С. на условно разрешенный вид использования земельного участка с кадастровым номером 54:35:064030:12 площадью 685 кв. м, расположенного по адресу (местоположение): Российская Федерация, Новосибирская область, город Новосибирск, ул. Бульварная, 44, и объекта капитального строительства (зона застройки жилыми домами смешанной этажности (Ж-1)) - «индивидуальные жилые дома».

2. Комиссии по подготовке проекта правил землепользования и застройки города Новосибирска провести 19.09.2016 в 16.00 час. публичные слушания по адресу: 630091, г. Новосибирск, Красный проспект, 50, кабинет 409.

3. Определить местонахождение комиссии по подготовке проекта правил землепользования и застройки города Новосибирска по адресу: 630091, г. Новосибирск, Красный проспект, 50, кабинет 501, адрес электронной почты: EShinkina@admnsk.ru, контактный телефон: 227-50-98.

4. Предложить гражданам, проживающим в пределах соответствующей территориальной зоны, правообладателям земельных участков, имеющих общие границы с земельным участком, применительно к которому запрашивается разрешение, правообладателям объектов капитального строительства, расположенных на земельных участках, имеющих общие границы с земельным участком, применительно к которому запрашивается разрешение, и правообладателям помещений, являющихся частью объекта капитального строительства, применительно к которому запрашивается разрешение, не позднее пяти дней до даты проведения публичных слушаний направить в комиссию по подготовке проекта правил землепользования и застройки города Новосибирска свои предложения по внесенным на публичные слушания вопросам предоставления разрешений на условно разрешенный вид ис-

пользования земельного участка или объекта капитального строительства. Предложения по вопросам, вынесенным на слушания, могут быть представлены в комиссию по подготовке проекта правил землепользования и застройки города Новосибирска по истечении указанного срока, но не позднее трех дней со дня проведения слушаний, указанные предложения не подлежат анализу экспертами, но могут быть учтены при принятии решения по вопросам, вынесенным на слушания.

5. Департаменту строительства и архитектуры мэрии города Новосибирска разместить постановление на официальном сайте города Новосибирска в информационно-телекоммуникационной сети «Интернет».

6. Департаменту информационной политики мэрии города Новосибирска обеспечить опубликование постановления.

7. Контроль за исполнением постановления возложить на заместителя мэра города Новосибирска - начальника департамента строительства и архитектуры мэрии города Новосибирска.

Мэр города Новосибирска

А. Е. Локоть



# МЭРИЯ ГОРОДА НОВОСИБИРСКА

## ПОСТАНОВЛЕНИЕ

От 29.08.2016

№ 3933

**О внесении изменений в постановление мэрии города Новосибирска от 27.05.2014 № 4522 «О создании комиссии по оценке последствий принятия решения о реорганизации или ликвидации муниципальных образовательных организаций города Новосибирска»**

В связи с организационно-штатными и кадровыми изменениями в мэрии города Новосибирска, в соответствии с Федеральным законом от 29.12.2012 № 273-ФЗ «Об образовании в Российской Федерации», постановлением Правительства Новосибирской области от 18.02.2014 № 50-п «О Порядке проведения оценки последствий принятия решения о реорганизации или ликвидации государственной образовательной организации Новосибирской области, муниципальной образовательной организации», руководствуясь Уставом города Новосибирска, ПОСТАНОВЛЯЮ:

1. Внести в постановление мэрии города Новосибирска от 27.05.2014 № 4522 «О создании комиссии по оценке последствий принятия решения о реорганизации или ликвидации муниципальных образовательных организаций города Новосибирска» (в редакции постановлений мэрии города Новосибирска от 13.11.2014 № 9900, от 16.03.2015 № 2409, от 03.07.2015 № 4464, от 17.09.2015 № 5764) следующие изменения:

1.1. В пункте 3 слова «Главному управлению» заменить словом «Департаменту».

1.2. В пункте 5 слова «первого заместителя мэра города Новосибирска Игнатова В. А.» заменить словами «заместителя мэра города Новосибирска – начальника департамента образования мэрии города Новосибирска».

1.3. В пунктах 4.3, 4.13 приложения 1 слова «Главное управление» в соответствующем падеже заменить словом «департамент» в соответствующем падеже.

1.4. Приложение 2 изложить в редакции приложения к настоящему постановлению.

2. Департаменту информационной политики мэрии города Новосибирска обеспечить опубликование постановления.

3. Контроль за исполнением постановления возложить на заместителя мэра города Новосибирска – начальника департамента образования мэрии города Новосибирска.

Мэр города Новосибирска

А. Е. Локоть

### СОСТАВ

комиссии по оценке последствий принятия решения о реорганизации или ликвидации муниципальных образовательных организаций города Новосибирска

- |                                  |   |
|----------------------------------|---|
| Шварцкопф Валерий Александрович  | - заместитель мэра города Новосибирска – начальник департамента образования мэрии города Новосибирска, председатель;  |
| Ахметгареев Рамиль Миргазьянович | - заместитель начальника департамента образования мэрии города Новосибирска – начальник управления обеспечения бюджетного процесса, мониторинга организации питания и ресурсного сопровождения учреждений в сфере образования мэрии города Новосибирска, заместитель председателя;  |
| Бардаева Елена Анатольевна       | - начальник отдела кадровой работы управления образовательной политики и обеспечения образовательного процесса мэрии города Новосибирска, секретарь.  |
| Члены комиссии:                  |   |
| Аникина Лариса Александровна     | - начальник отдела общего образования управления образовательной политики и обеспечения образовательного процесса мэрии города Новосибирска;  |
| Волченко Яна Сергеевна           | - заведующая муниципальным автономным дошкольным образовательным учреждением города Новосибирска «Детский сад № 373 комбинированного вида «Скворушка», член совета руководителей дошкольных образовательных организаций по вопросам дошкольного образования при министерстве образования, науки и инновационной политики Новосибирской области; |
| Громова Анна Александровна       | - начальник отдела по управлению имуществом муниципальных учреждений и предприятий управления муниципальной собственности мэрии города Новосибирска;  |
| Диринг Елена Борисовна           | - начальник отдела дошкольного образования управления образовательной политики и обеспечения образовательного процесса мэрии города Новосибирска;   |
| Кашченко Елена Юрьевна           | - начальник управления образовательной политики и обеспечения образовательного процесса мэрии города Новосибирска;  |

- Колодина Лариса Анатольевна - директор муниципального бюджетного учреждения дополнительного образования города Новосибирска «Детская музыкальная школа № 10», представитель Ассоциации «Новосибирское региональное отраслевое объединение работодателей учреждений культуры»;
- Кудрявцев Александр Евгеньевич - заместитель начальника управления физической культуры и спорта мэрии города Новосибирска;
- Лигостаева Юлия Алексеевна - начальник отдела воспитательной работы и дополнительного образования управления образовательной политики и обеспечения образовательного процесса мэрии города Новосибирска;
- Присяжнюк Лилия Евгеньевна - заместитель начальника управления культуры мэрии города Новосибирска - начальник отдела образования, культурно-досуговой деятельности и сохранения культурного наследия;
- Разживина Дара Олеговна - заместитель начальника департамента культуры, спорта и молодежной политики мэрии города Новосибирска;
- Тепляков Герман Владимирович - директор общества с ограниченной ответственностью «Интермед Клиник», член Совета по вопросам развития образования в городе Новосибирске, председатель управляющего совета муниципального автономного общеобразовательного учреждения города Новосибирска «Вторая Новосибирская гимназия» (по согласованию);
- Филимонов Георгий Феликсович - директор муниципального автономного общеобразовательного учреждения города Новосибирска «Лицей № 9», сопредседатель совета руководителей общеобразовательных организаций по вопросам общего образования при министерстве образования, науки и инновационной политики Новосибирской области.

В состав комиссии входит начальник отдела образования администрации района (округа по районам) города Новосибирска, на территории которого расположена муниципальная образовательная организация.

---

## МЭРИЯ ГОРОДА НОВОСИБИРСКА

### ПОСТАНОВЛЕНИЕ

От 29.08.2016

№ 3932

**О проекте межевания территории квартала 140.03.01.03 в границах проекта планировки территории, ограниченной улицами Трикотажной, Автогенной, полосой отвода железной дороги, створом Октябрьского моста, набережной реки Оби, улицей Ипподромской и улицей Фрунзе, в Центральном, Октябрьском и Дзержинском районах**

В целях определения местоположения границ образуемых и изменяемых земельных участков, с учетом протокола публичных слушаний и заключения о результатах публичных слушаний, в соответствии с Градостроительным кодексом Российской Федерации, решением Совета депутатов города Новосибирска от 21.05.2008 № 966 «О Порядке подготовки документации по планировке территории города Новосибирска», постановлением мэрии города Новосибирска от 01.12.2015 № 6870 «Об утверждении проекта планировки территории, ограниченной улицами Трикотажной, Автогенной, полосой отвода железной дороги, створом Октябрьского моста, набережной реки Оби, улицей Ипподромской и улицей Фрунзе, в Центральном, Октябрьском и Дзержинском районах», руководствуясь Уставом города Новосибирска, ПОСТАНОВЛЯЮ:

1. Утвердить проект межевания территории квартала 140.03.01.03 в границах проекта планировки территории, ограниченной улицами Трикотажной, Автогенной, полосой отвода железной дороги, створом Октябрьского моста, набережной реки Оби, улицей Ипподромской и улицей Фрунзе, в Центральном, Октябрьском и Дзержинском районах (приложение).

2. Департаменту строительства и архитектуры мэрии города Новосибирска разместить постановление на официальном сайте города Новосибирска в информационно-телекоммуникационной сети «Интернет».

3. Департаменту информационной политики мэрии города Новосибирска в течение семи дней со дня издания постановления обеспечить опубликование постановления.

4. Контроль за исполнением постановления возложить на заместителя мэра города Новосибирска – начальника департамента строительства и архитектуры мэрии города Новосибирска.

Мэр города Новосибирска

А. Е. Локоть

ПРОЕКТ

межевания территории квартала 140.03.01.03 в границах проекта планировки территории, ограниченной улицами Трикотажной, Автогенной, полосой отвода железной дороги, створом Октябрьского моста, набережной реки Оби, улицей Ипподромской и улицей Фрунзе, в Центральном, Октябрьском и Дзержинском районах

Чертеж межевания территории с отображением красных линий, утвержденных в составе проекта планировки территории, линий отступа от красных линий в целях определения места допустимого размещения зданий, строений, сооружений, границ образуемых и изменяемых земельных участков на кадастровом плане территории, условных номеров образуемых земельных участков, границ территорий объектов культурного наследия, границ зон с особыми условиями использования территорий, границ зон действия публичных сервитутов (приложение).

---

## Приложение 1

к чертежу межевания территории с отображением красных линий, утвержденных в составе проекта планировки территории, линий отступа от красных линий в целях определения места допустимого размещения зданий, строений, сооружений, границ образуемых и изменяемых земельных участков на кадастровом плане территории, условных номеров образуемых земельных участков, границ территорий объектов культурного наследия, границ зон с особыми условиями использования территорий, границ зон действия публичных сервитутов

### СВЕДЕНИЯ

об образуемых и изменяемых земельных участках на кадастровом плане территории

Условный номер земельного участка на чертеже	Учетный номер кадастрового квартала	Вид разрешенного использования образуемых земельных участков в соответствии с проектом планировки территории	Площадь образуемых и изменяемых земельных участков и их частей, га	Адрес земельного участка
1	2	3	4	5
ЗУ1	54:35:014160	Торговые, торгово-развлекательные комплексы и центры; выставочные залы; объекты общественного питания; автостоянки	0,6495	Российская Федерация, Новосибирская область, город Новосибирск, ул. Бориса Богаткова, 239
ЗУ2	54:35:014160	Объекты благоустройства	0,0677	Российская Федерация, Новосибирская область, город Новосибирск, ул. Кошурникова, (25)
ЗУ3	54:35:014160	Объекты дошкольного образования	1,1443	Российская Федерация, Новосибирская область, город Новосибирск, ул. Кошурникова, 25

1	2	3	4	5
ЗУ4	54:35:014160	Объекты благоустройства	0,2861	Российская Федерация, Новосибирская область, город Новосибирск, ул. Кошурникова, (27)
ЗУ5	54:35:014160	Объекты благоустройства	0,1004	Российская Федерация, Новосибирская область, город Новосибирск, ул. Адриена Лежена, (16)
ЗУ6	54:35:014160	Объекты благоустройства	0,0270	Российская Федерация, Новосибирская область, город Новосибирск, ул. Адриена Лежена, (18)
ЗУ7	54:35:014160	Объекты благоустройства	0,1179	Российская Федерация, Новосибирская область, город Новосибирск, ул. Бориса Богаткова, (245а)
Итого:			2,3929	

---

## Приложение 2

к чертежу межевания территории с отображением красных линий, утвержденных в составе проекта планировки территории, линий отступа от красных линий в целях определения места допустимого размещения зданий, строений, сооружений, границ образуемых и изменяемых земельных участков на кадастровом плане территории, условных номеров образуемых земельных участков, границ территорий объектов культурного наследия, границ зон с особыми условиями использования территорий, границ зон действия публичных сервитутов

### СВЕДЕНИЯ

об образуемых земельных участках, которые после образования будут относиться к территориям общего пользования или имуществу общего пользования

Условный номер земельного участка на чертеже	Учетный номер кадастрового квартала	Вид разрешенного использования образуемых земельных участков в соответствии с проектом планировки территории	Площадь земельных участков, га	Адрес земельного участка
1	2	3	4	5
ЗУ2	54:35:014160	Объекты благоустройства	0,0677	Российская Федерация, Новосибирская область, город Новосибирск, ул. Кошурникова, (25)
ЗУ4	54:35:014160	Объекты благоустройства	0,2861	Российская Федерация, Новосибирская область, город Новосибирск, ул. Кошурникова, (27)
ЗУ5	54:35:014160	Объекты благоустройства	0,1004	Российская Федерация, Новосибирская область, город Новосибирск, ул. Адриена Лежена, (16)
ЗУ6	54:35:014160	Объекты благоустройства	0,0270	Российская Федерация, Новосибирская область, город Новосибирск, ул. Адриена Лежена, (18)



1	2	3	4	5
ЗУ7	54:35:014160	Объекты благоустройства	0,1179	Российская Федерация, Новосибирская область, город Новосибирск, ул. Бо- риса Богаткова, (245а)
Итого:			0,5991	

---

## МЭРИЯ ГОРОДА НОВОСИБИРСКА

### ПОСТАНОВЛЕНИЕ

От 29.08.2016

№ 3934

**Об установлении размера платы за содержание жилых помещений для нанимателей жилых помещений по договорам социального найма и договорам найма жилых помещений государственного или муниципального жилищного фонда в многоквартирных домах**

В целях обеспечения содержания общего имущества в многоквартирных домах, в соответствии со статьей 156 Жилищного кодекса Российской Федерации, руководствуясь Уставом города Новосибирска, ПОСТАНОВЛЯЮ:

1. Установить размер платы за содержание жилых помещений для нанимателей жилых помещений по договорам социального найма и договорам найма жилых помещений государственного или муниципального жилищного фонда в многоквартирных домах (приложение).

2. Признать утратившими силу:

постановление мэрии города Новосибирска от 18.08.2015 № 5284 «Об установлении размера платы за содержание жилых помещений для нанимателей жилых помещений по договорам социального найма и договорам найма жилых помещений государственного или муниципального жилищного фонда в многоквартирных домах»;

пункт 43 постановления мэрии города Новосибирска от 28.09.2015 № 5951 «О внесении изменений в отдельные постановления мэрии города Новосибирска в связи с принятием Федерального закона от 29.06.2015 № 176-ФЗ «О внесении изменений в Жилищный кодекс Российской Федерации и отдельные законодательные акты Российской Федерации».

3. Департаменту информационной политики мэрии города Новосибирска обеспечить опубликование постановления.

4. Контроль за исполнением постановления возложить на начальника департамента энергетики, жилищного и коммунального хозяйства города и главу администрации Калининского района города Новосибирска.

Мэр города Новосибирска

А. Е. Локоть

Приложение  
к постановлению мэрии  
города Новосибирска  
от 29.08.2016 № 3934

РАЗМЕР

платы за содержание жилых помещений для нанимателей жилых  
помещений по договорам социального найма муниципального  
жилищного фонда в многоквартирных домах

№ п/п	Адрес многоквартирного дома	Единица измерения	Размер платы (с НДС), рублей
1	2	3	4
1	Российская Федерация, Новосибирская область, город Новосибирск, ул. Лейтенанта Амосова, 53	1 кв. м общей площади	38,84
2	Российская Федерация, Новосибирская область, город Новосибирск, ул. Лейтенанта Амосова, 69	то же	33,01
3	Российская Федерация, Новосибирская область, город Новосибирск, ул. Солидарности, 59	-«-	38,77
4	Российская Федерация, Новосибирская область, город Новосибирск, ул. Солидарности, 63	-«-	39,15
5	Российская Федерация, Новосибирская область, город Новосибирск, ул. Солидарности, 71	-«-	38,72
6	Российская Федерация, Новосибирская область, город Новосибирск, ул. Солидарности, 76	-«-	38,63
7	Российская Федерация, Новосибирская область, город Новосибирск, ул. Солидарности, 85	-«-	38,64
8	Российская Федерация, Новосибирская область, город Новосибирск, ул. Солидарности, 93а	-«-	36,68

1	2	3	4
9	Российская Федерация, Новосибирская область, город Новосибирск, ул. Солидарности, 98	-«-	38,22

---

# МЭРИЯ ГОРОДА НОВОСИБИРСКА

## ПОСТАНОВЛЕНИЕ

От 29.08.2016

№ 3935

### **О проведении XII Новосибирского инновационно-инвестиционного форума по направлению «Инновационная энергетика»**

В целях формирования благоприятного инвестиционного климата, поддержки инновационной деятельности, продвижения наукоемкой продукции предприятий города Новосибирска, обобщения опыта формирования механизмов интеграции науки и промышленности, руководствуясь Уставом города Новосибирска, ПОСТАНОВЛЯЮ:

1. Провести 10 и 11 ноября 2016 года XII Новосибирский инновационно-инвестиционный форум по направлению «Инновационная энергетика» (далее – форум).
2. Создать организационный комитет по подготовке и проведению форума (далее – организационный комитет) и утвердить его состав (приложение).
3. Организационному комитету до 14 октября 2016 года разработать и утвердить программу форума.
4. Предложить принять участие в мероприятиях форума представителям органов государственной власти, органам местного самоуправления, организациям и промышленным предприятиям города Новосибирска, Сибирскому отделению Российской академии наук, высшим учебным заведениям города Новосибирска, специалистам в сфере инновационной деятельности, экспертам в области инноваций и инвестиций.
5. Департаменту промышленности, инноваций и предпринимательства мэрии города Новосибирска обеспечить координацию подготовки и проведения форума.
6. Департаменту финансов и налоговой политики мэрии города Новосибирска осуществлять финансирование организации и проведения форума в пределах лимитов бюджетных обязательств 2016 года, в соответствии с присвоенными бюджетными обязательствами и заявками главного распорядителя бюджетных средств.
7. Департаменту информационной политики мэрии города Новосибирска обеспечить:
  - 7.1. Опубликование постановления.
  - 7.2. Информирование жителей города Новосибирска о проведении форума.
8. Контроль за исполнением постановления возложить на первого заместителя мэра города Новосибирска Игнатова В. А.

Мэр города Новосибирска

А. Е. Локоть

СОСТАВ

организационного комитета по подготовке и проведению XII Новосибирского  
инновационно-инвестиционного форума по направлению  
«Инновационная энергетика»

- Локоть Анатолий - мэр города Новосибирска, председатель;  
Евгеньевич
- Алексеев Сергей - директор федерального государственного бюджетного  
Владимирович учреждения науки Института теплофизики  
им. С. С. Кутателадзе Сибирского отделения Российской  
академии наук, член-корреспондент Российской академии  
наук, сопредседатель (по согласованию);
- Люлько Александр - начальник департамента промышленности, инноваций  
Николаевич и предпринимательства мэрии города Новосибирска,  
заместитель председателя;
- Профурок Елена - заместитель начальника управления науки и внедрения  
Владимировна научных разработок мэрии города Новосибирска  
– начальник отдела взаимодействия с научными  
организациями и внедрения научных разработок,  
секретарь.

Члены организационного комитета:

- Аркашов Андрей - заместитель начальника департамента энергетики,  
Николаевич жилищного и коммунального хозяйства города;
- Батаев Анатолий - ректор федерального государственного бюджетного  
Андреевич образовательного учреждения высшего образования  
«Новосибирский государственный технический  
университет», доктор технических наук (по  
согласованию);
- Бернадский Юрий - президент Новосибирской городской торгово-  
Иванович промышленной палаты (по согласованию);
- Букреев Евгений - генеральный директор закрытого акционерного общества  
Валерьевич «Радио и микроэлектроника» (по согласованию);
- Власов Руслан - исполняющий обязанности генерального директора  
Дмитриевич акционерного общества «Сибирская энергетическая  
компания» (по согласованию);

- Елистратов Сергей Львович - заведующий кафедрой федерального государственного бюджетного образовательного учреждения высшего образования «Новосибирский государственный технический университет», доктор технических наук (по согласованию);
- Жиров Сергей Николаевич - заместитель начальника департамента промышленности, инноваций и предпринимательства мэрии города Новосибирска – начальник управления промышленности мэрии города Новосибирска;
- Клестов Сергей Александрович - начальник департамента энергетики, жилищного и коммунального хозяйства города;
- Логвинский Алексей Леонидович - исполнительный директор Фонда «Научно-технологический парк Новосибирского Академгородка» (по согласованию);
- Ляхов Николай Захарович - директор федерального государственного бюджетного учреждения науки Института химии твердого тела и механохимии Сибирского отделения Российской академии наук, доктор химических наук, профессор (по согласованию);
- Низовцев Михаил Иванович - заведующий лабораторией федерального государственного бюджетного учреждения науки Института теплофизики им. С. С. Кутателадзе Сибирского отделения Российской академии наук, доктор технических наук (по согласованию);
- Николаенко Александр Леонидович - заместитель начальника департамента промышленности, инноваций и предпринимательства мэрии города Новосибирска – начальник управления науки и внедрения научных разработок мэрии города Новосибирска;
- Останин Максим Константинович - председатель комитета поддержки и развития малого и среднего предпринимательства мэрии города Новосибирска;
- Павлюченко Дмитрий Анатольевич - заведующий кафедрой федерального государственного бюджетного образовательного учреждения высшего образования «Новосибирский государственный технический университет», кандидат технических наук, доцент (по согласованию);

- Перепечко Людмила Николаевна - начальник отдела инновационной, прикладной и внешнеэкономической деятельности федерального государственного бюджетного учреждения науки Института теплофизики им. С. С. Кутателадзе Сибирского отделения Российской академии наук, кандидат физико-математических наук (по согласованию);
- Перязев Дмитрий Геннадьевич - заместитель начальника департамента энергетики, жилищного и коммунального хозяйства города – председатель комитета по энергетике мэрии города Новосибирска;
- Прохоренко Евгений Валерьевич - заведующий кафедрой федерального государственного бюджетного образовательного учреждения высшего образования «Новосибирский государственный технический университет», кандидат технических наук, доцент (по согласованию);
- Реутов Олег Зиновьевич - начальник отдела выставочной деятельности, международных и межрегиональных связей управления науки и внедрения научных разработок мэрии города Новосибирска;
- Фишов Александр Георгиевич - руководитель центра коллективного пользования «Центр испытаний устройств контроля и управления режимами электроэнергетических систем» федерального государственного бюджетного образовательного учреждения высшего образования «Новосибирский государственный технический университет», доктор технических наук, профессор (по согласованию);
- Харитонов Сергей Александрович - заведующий кафедрой федерального государственного бюджетного образовательного учреждения высшего образования «Новосибирский государственный технический университет», доктор технических наук, профессор (по согласованию);
- Шаплов Сергей Иванович - генеральный директор закрытого акционерного общества «Завод сибирского технологического машиностроения» (по согласованию);
- Шибанов Алексей Петрович - исполнительный директор межотраслевого некоммерческого фонда энергосбережения и развития топливно-энергетического комплекса Новосибирской области (по согласованию).



# МЭРИЯ ГОРОДА НОВОСИБИРСКА

## ПОСТАНОВЛЕНИЕ

От 30.08.2016

№ 3940

### **О Положении об организации регулярных перевозок пассажиров и багажа по муниципальным маршрутам регулярных перевозок в границах города Новосибирска**

В соответствии с Федеральными законами от 06.10.2003 № 131-ФЗ «Об общих принципах организации местного самоуправления в Российской Федерации», от 13.07.2015 № 220-ФЗ «Об организации регулярных перевозок пассажиров и багажа автомобильным транспортом и городским наземным электрическим транспортом в Российской Федерации и о внесении изменений в отдельные законодательные акты Российской Федерации», Законом Новосибирской области от 05.05.2016 № 55-ОЗ «Об отдельных вопросах организации транспортного обслуживания населения на территории Новосибирской области», руководствуясь Уставом города Новосибирска, ПОСТАНОВЛЯЮ:

1. Утвердить Положение об организации регулярных перевозок пассажиров и багажа по муниципальным маршрутам регулярных перевозок в границах города Новосибирска (приложение).

2. Признать утратившими силу:

постановление мэрии города Новосибирска от 21.01.2013 № 282 «Об утверждении Порядка привлечения перевозчиков к выполнению пассажирских перевозок по муниципальным маршрутам регулярного сообщения в городе Новосибирске»;

постановление мэрии города Новосибирска от 06.02.2013 № 969 «О внесении изменений в Порядок привлечения перевозчиков к выполнению пассажирских перевозок по муниципальным маршрутам регулярного сообщения в городе Новосибирске, утвержденный постановлением мэрии города Новосибирска от 21.01.2013 № 282»;

постановление мэрии города Новосибирска от 24.07.2013 № 6957 «О внесении изменений в постановление мэрии города Новосибирска от 21.01.2013 № 282 «Об утверждении Порядка привлечения перевозчиков к выполнению пассажирских перевозок по муниципальным маршрутам регулярного сообщения в городе Новосибирске»;

постановление мэрии города Новосибирска от 30.06.2014 № 5534 «О внесении изменений в постановление мэрии города Новосибирска от 21.01.2013 № 282 «Об утверждении Порядка привлечения перевозчиков к выполнению пассажирских перевозок по муниципальным маршрутам регулярного сообщения в городе Новосибирске»;

постановление мэрии города Новосибирска от 27.01.2015 № 533 «О внесении изменений в постановление мэрии города Новосибирска от 21.01.2013 № 282 «Об утверждении Порядка привлечения перевозчиков к выполнению пассажирских пе-

ревозок по муниципальным маршрутам регулярного сообщения в городе Новосибирске»;

пункт 4 постановления мэрии города Новосибирска от 05.08.2015 № 5072 «О внесении изменений в отдельные постановления мэрии города Новосибирска в связи с принятием Федерального закона от 06.04.2015 № 82-ФЗ «О внесении изменений в отдельные законодательные акты Российской Федерации в части отмены обязательности печати хозяйственных обществ»;

постановление мэрии города Новосибирска от 12.11.2015 № 6580 «О внесении изменений в типовые формы договора об организации пассажирских перевозок по муниципальному маршруту регулярного сообщения в городе Новосибирске и договора об организации пассажирских перевозок по муниципальному маршруту регулярного сообщения в городе Новосибирске на условиях временной работы, утвержденные постановлением мэрии города Новосибирска от 21.01.2013 № 282».

3. Департаменту информационной политики мэрии города Новосибирска обеспечить опубликование постановления.

4. Контроль за исполнением постановления возложить на начальника департамента транспорта и дорожно-благоустроительного комплекса мэрии города Новосибирска.

Мэр города Новосибирска

А. Е. Локоть

**ПОЛОЖЕНИЕ**  
**об организации регулярных перевозок пассажиров и багажа**  
**по муниципальным маршрутам регулярных перевозок**  
**в границах города Новосибирска**

**1. Общие положения**

1.1. Положение об организации регулярных перевозок пассажиров и багажа по муниципальным маршрутам регулярных перевозок в границах города Новосибирска (далее – Положение) разработано в соответствии с Гражданским кодексом Российской Федерации, Федеральными законами от 06.10.2003 № 131-ФЗ «Об общих принципах организации местного самоуправления в Российской Федерации», от 08.11.2007 № 259-ФЗ «Устав автомобильного транспорта и городского наземного электрического транспорта», от 13.07.2015 № 220-ФЗ «Об организации регулярных перевозок пассажиров и багажа автомобильным транспортом и городским наземным электрическим транспортом в Российской Федерации и о внесении изменений в отдельные законодательные акты Российской Федерации» (далее – Федеральный закон № 220-ФЗ), постановлением Правительства Российской Федерации от 14.02.2009 № 112 «Об утверждении Правил перевозок пассажиров и багажа автомобильным транспортом и городским наземным электрическим транспортом», Законом Новосибирской области от 05.05.2016 № 55-ОЗ «Об отдельных вопросах организации транспортного обслуживания населения на территории Новосибирской области», Уставом города Новосибирска.

1.2. Положение регулирует отношения по организации регулярных перевозок пассажиров и багажа автомобильным транспортом и городским наземным электрическим транспортом (далее – регулярные перевозки) по муниципальным маршрутам регулярных перевозок в границах города Новосибирска, в том числе отношения, связанные с допуском юридических лиц и индивидуальных предпринимателей к осуществлению регулярных перевозок, использованием для осуществления регулярных перевозок объектов транспортной инфраструктуры, а также с организацией контроля за осуществлением регулярных перевозок, не урегулированные законодательством Российской Федерации в области организации регулярных перевозок, законами и (или) иными нормативными правовыми актами Новосибирской области.

**2. Организация регулярных перевозок по регулируемым тарифам**

2.1. В целях обеспечения доступности транспортных услуг для населения города

Новосибирска департамент транспорта и дорожно-благоустроительного комплекса мэрии города Новосибирска (далее – департамент) устанавливает муниципальные маршруты регулярных перевозок (далее – маршрут) для осуществления регулярных перевозок по регулируемым тарифам.

2.2. Осуществление регулярных перевозок по регулируемым тарифам обеспечивается посредством заключения департаментом либо иным муниципальным заказчиком в пределах компетенции муниципальных контрактов в порядке, установленном законодательством Российской Федерации о контрактной системе в сфере закупок товаров, работ, услуг для обеспечения государственных и муниципальных нужд, с учетом положений Федерального закона № 220-ФЗ.

2.3. Регулярные перевозки по регулируемым тарифам осуществляются в соответствии с требованиями, установленными муниципальным контрактом.

2.4. На срок действия муниципального контракта департамент выдает перевозчику карты маршрута регулярных перевозок (далее – карта маршрута) в соответствии с максимальным количеством транспортных средств, необходимых для исполнения соответствующего контракта.

Оформление и переоформление карт маршрута осуществляется в порядке, аналогичном порядку оформления, переоформления карт маршрута при организации регулярных перевозок по нерегулируемым тарифам, предусмотренным подразделом 3.4 Положения.

### **3. Организация регулярных перевозок по нерегулируемым тарифам**

#### **3.1. Общие положения**

3.1.1. Наряду с маршрутами для осуществления перевозок по регулируемым тарифам в границах города Новосибирска департамент устанавливает маршруты для осуществления регулярных перевозок по нерегулируемым тарифам.

Регулярные перевозки по нерегулируемым тарифам в границах города Новосибирска осуществляются автобусами особо малого и малого класса категории М2 (далее – маршрутное такси).

3.1.2. Право осуществления регулярных перевозок по нерегулируемым тарифам по маршруту подтверждается свидетельством об осуществлении перевозок по соответствующему маршруту (далее – свидетельство) и картами соответствующего маршрута, выданными от имени мэрии города Новосибирска департаментом в соответствии с подразделами 3.2, 3.3 Положения.

3.1.3. Карта маршрута выдается на каждое транспортное средство, используемое для регулярных перевозок по соответствующему маршруту. Количество таких карт должно соответствовать максимальному количеству транспортных средств, указанному в реестре муниципальных маршрутов регулярных перевозок в границах города Новосибирска (далее – Реестр) в отношении этого маршрута (без учета количества резервных транспортных средств).

### **3.2. Выдача свидетельства и карт маршрута по результатам открытого конкурса на право осуществления перевозок по маршруту**

3.2.1. Свидетельство и карты маршрута выдаются по результатам открытого конкурса на право осуществления перевозок по маршруту (далее – открытый конкурс) при наличии хотя бы одного из обстоятельств, предусмотренных частью 2 статьи 19, пунктом 3 части 1 статьи 29 Федерального закона № 220-ФЗ.

3.2.2. Предметом открытого конкурса является право на получение свидетельства по одному или нескольким маршрутам.

3.2.3. Для проведения открытого конкурса создается комиссия по проведению открытого конкурса (далее – комиссия).

Положение о комиссии и ее состав утверждаются постановлениями мэрии города Новосибирска. Число членов комиссии должно быть не менее семи человек, включая председателя комиссии, при этом председателем комиссии является начальник департамента.

3.2.4. Департамент объявляет о проведении открытого конкурса путем размещения на официальном сайте города Новосибирска в информационно-телеком-муниципальной сети «Интернет» (<http://novo-sibirsk.ru>, <http://новосибирск.рф>) (далее – официальный сайт) извещения о проведении открытого конкурса (далее – извещение) и конкурсной документации не позднее чем за 30 дней до даты вскрытия конвертов с заявками.

3.2.5. В извещении указываются следующие сведения:

- наименование, место нахождения, почтовый адрес и адрес электронной почты, номера контактных телефонов департамента;
- предмет открытого конкурса с указанием регистрационного и порядкового номеров маршрута (нескольких маршрутов);
- срок, место и порядок предоставления конкурсной документации, официальный сайт, на котором размещена конкурсная документация;
- размер, порядок и сроки внесения платы за предоставление конкурсной документации на бумажном носителе, если указанная плата установлена;
- место и срок подачи заявок на участие в открытом конкурсе (далее – заявка);
- срок, в течение которого департамент вправе отказаться от проведения открытого конкурса;
- место, дата и время вскрытия конвертов с заявками, а также место и дата рассмотрения таких заявок;
- порядок, место и дата подведения итогов открытого конкурса.

3.2.6. Конкурсная документация содержит:

- предмет открытого конкурса;
- форму и требования к заявке, предусмотренные пунктом 3.2.10 Положения;
- перечень документов для участия в открытом конкурсе, предусмотренный пунктом 3.2.11 Положения;
- порядок и срок подачи (изменения, отзыва) заявок;

требования к участникам открытого конкурса, предусмотренные статьей 23 Федерального закона № 220-ФЗ;

требования к осуществлению регулярных перевозок по нерегулируемым тарифам, предусмотренные подразделом 3.5 Положения;

критерии, по которым осуществляется оценка и сопоставление заявок, предусмотренные статьей 24 Федерального закона № 220-ФЗ;

порядок рассмотрения, оценки и сопоставления заявок.

3.2.7. Решение о внесении изменений в извещение и (или) конкурсную документацию принимается департаментом не позднее чем за пять дней до даты окончания подачи заявок.

Изменение предмета открытого конкурса не допускается.

Изменения, внесенные в извещение о проведении открытого конкурса и (или) конкурсную документацию, размещаются департаментом на официальном сайте в день принятия решения о внесении таких изменений, о чем в течение пяти дней со дня принятия указанного решения направляются соответствующие уведомления всем претендентам, подавшим заявки, по адресам, указанным на внешних конвертах.

В случае внесения изменений в извещение и (или) конкурсную документацию срок подачи заявок на участие в открытом конкурсе продлевается таким образом, чтобы со дня размещения изменений, внесенных в извещение и (или) конкурсную документацию, до даты окончания подачи заявок на участие в нем этот срок составлял не менее чем 20 дней.

3.2.8. Департамент вправе отказаться от проведения открытого конкурса не позднее чем за 30 дней до даты окончания срока подачи заявок, если иное не предусмотрено в извещении. Решение об отказе от проведения открытого конкурса размещается на официальном сайте в день его принятия, о чем в течение пяти дней со дня принятия указанного решения направляются соответствующие уведомления всем претендентам, подавшим заявки, по адресам, указанным на внешних конвертах.

3.2.9. Юридическое лицо, индивидуальный предприниматель, уполномоченный участник договора простого товарищества могут ознакомиться с конкурсной документацией на официальном сайте либо запросить ее у секретаря комиссии на основании заявления, поданного в письменной форме, с указанием способа получения конкурсной документации (почтой, электронной почтой или непосредственно вручением).

Секретарь комиссии в течение пяти дней со дня получения соответствующего заявления предоставляет юридическому лицу, индивидуальному предпринимателю, уполномоченному участнику договора простого товарищества конкурсную документацию на бумажном носителе, а в случае, если за ее предоставление установлена плата, указанный срок исчисляется со дня внесения такой платы.

Если в отношении конкурсной документации, за предоставление которой на бумажном носителе установлена плата, департаментом принято решение о внесении в нее изменений, секретарь комиссии в течение пяти дней со дня принятия такого

решения направляет (вручает) измененную конкурсную документацию на бумажном носителе всем претендентам, подавшим заявки и получившим конкурсную документацию за плату, способом, указанным в заявлении, предусмотренном абзацем первым настоящего пункта.

3.2.10. Заявки представляются юридическими лицами, индивидуальными предпринимателями, уполномоченным участником договора простого товарищества (далее – заявитель) секретарю комиссии в запечатанном конверте. Форма заявки устанавливается конкурсной документацией. Каждый заявитель может участвовать в конкурсе по одному или нескольким маршрутам.

В случае установления факта подачи заявителем двух и более заявок в отношении одного и того же маршрута при условии, что поданные ранее заявки им не отозваны, все заявки такого заявителя по указанному маршруту возвращаются без рассмотрения.

3.2.11. К заявке прилагаются следующие документы:

- копии документов, удостоверяющих личность заявителя, либо копии документов, удостоверяющих личность и подтверждающих полномочия представителя заявителя (в случае если с заявкой обращается представитель заявителя);

- копии документов, подтверждающих полномочия уполномоченного участника договора простого товарищества, в том числе копия договора простого товарищества (в случае подачи заявки уполномоченным участником договора простого товарищества);

- копии документов, подтверждающих право собственности на указанные в заявке транспортные средства или право владения ими на ином законном основании (паспортов транспортных средств, свидетельств о регистрации транспортных средств, диагностических карт, одобрений типа транспортного средства), и (или) документов, подтверждающих принятие на себя обязательств по приобретению таких транспортных средств в сроки, установленные в конкурсной документации;

- сведения о составе водителей, работавших у заявителя в течение года, предшествующего дате проведения открытого конкурса (с указанием фамилии, имени, отчества (при наличии), даты рождения, приложением копий водительских удостоверений, трудовых договоров), а также сведения об имевшихся у заявителя в указанный период транспортных средствах;

- информация о неосуществлении заявителем деятельности по перевозке пассажиров автомобильным транспортом, оборудованным для перевозок более восьми человек в течение года, предшествующего дате проведения открытого конкурса (в случае обращения заявителя, не имеющего опыта осуществления регулярных перевозок);

- копия лицензии на осуществление деятельности по перевозкам пассажиров автомобильным транспортом, оборудованным для перевозок более восьми человек;

- выписка из Единого государственного реестра юридических лиц, полученная не ранее чем за 14 дней до дня подачи заявки, или выписка из Единого государственного реестра индивидуальных предпринимателей (для индивидуальных предпри-

нимателей), полученная не ранее чем за 14 дней до дня подачи заявки;

сведения об опыте осуществления заявителем регулярных перевозок с приложением копий договоров, заключенных заявителем с уполномоченным органом исполнительной власти субъекта Российской Федерации или уполномоченным органом местного самоуправления и (или) государственных, муниципальных контрактов и (или) свидетельств, а также иных документов, выдаваемых в соответствии с нормативными правовыми актами субъектов Российской Федерации, муниципальными нормативными правовыми актами;

гарантийное обязательство об обеспечении регистрации транспортных средств и учета выполненных рейсов в автоматизированной навигационной системе диспетчерского управления перевозками «АСУ-Навигация», позволяющей осуществлять контроль за соблюдением перевозчиком расписания и пути следования (последовательности остановочных пунктов по маршруту, улиц, автомобильных дорог, по которым предполагается движение транспортных средств между ними, в соответствии с Реестром), а также отображение информации о работе пассажирского транспорта на маршруте и о прибытии (отправлении) транспортных средств на остановочные пункты в реальном времени в информационно-телекоммуникационной сети «Интернет».

Все копии документов, представленных заявителем, заверяются подписью (с расшифровкой) и печатью (при наличии) заявителя или его представителя (в случае если право заверения копий документов предоставлено ему в документе, подтверждающем полномочия заявителя).

В случае подачи заявки уполномоченным представителем договора простого товарищества заявка подается с приложением документов, указанных в абзацах четвертом – десятом настоящего пункта, в отношении каждого участника договора простого товарищества.

3.2.12. Комиссия обеспечивает конфиденциальность сведений, содержащихся в заявках, до вскрытия конвертов с заявками. Лица, осуществляющие хранение конвертов с заявками, не вправе допускать повреждение конвертов и заявок до момента их вскрытия.

В случае если конверт не запечатан, он не принимается секретарем комиссии и возвращается лицу, подавшему конверт.

Заявитель, подавший заявку, вправе ее изменить в любое время до момента вскрытия конвертов с заявками.

Изменение заявки подается в запечатанном конверте. На конверте указывается наименование открытого конкурса, наименование заявителя и регистрационный номер заявки. Конверты дополнительно маркируются словом «Изменение».

Конверты с изменениями заявок вскрываются комиссией одновременно с конвертами с заявками.

Заявитель вправе отозвать заявку до начала вскрытия комиссией конвертов с заявками. Он также вправе отказаться от участия в открытом конкурсе на любой стадии его проведения. В этом случае он подает в письменном виде заявление об



отзыве заявки, в котором указывается наименование открытого конкурса, дата, время подачи заявки на участие в конкурсе и ее регистрационный номер.

Заявление об отзыве заявки на участие в конкурсе должно быть скреплено печатью (при ее наличии) и удостоверено подписью законного представителя юридического лица, индивидуального предпринимателя или уполномоченного участника простого товарищества, либо их представителями.

3.2.13. В месте, в день и во время, указанные в извещении, комиссией вскрываются конверты с заявками.

Заявители или их представители вправе присутствовать при вскрытии конвертов с заявками. Представители участников открытого конкурса допускаются для участия в процедуре вскрытия конвертов при наличии доверенности.

Наименование (для юридического лица или простого товарищества – в случае наличия наименования у простого товарищества), фамилия, имя, отчество (последнее – при наличии) (для индивидуального предпринимателя) каждого участника открытого конкурса, конверт с заявкой которого вскрывается, регистрационные и порядковые номера маршрута (нескольких маршрутов), указанные в такой заявке, объявляются председателем комиссии при вскрытии конвертов с заявками и заносятся в протокол вскрытия конвертов с заявками.

Указанный протокол подписывается всеми присутствующими на заседании членами комиссии в день его проведения и размещается на официальном сайте на следующий день после его подписания.

3.2.14. Комиссия рассматривает заявки на соответствие требованиям конкурсной документации.

Срок рассмотрения заявок не может превышать 15 дней со дня вскрытия конвертов с заявками и включает направление запросов и рассмотрение ответов, предусмотренных пунктом 3.2.15 Положения.

По результатам рассмотрения заявок комиссией принимается решение:

о признании заявки соответствующей требованиям конкурсной документации и допуске заявителя к участию в открытом конкурсе;

об отказе в допуске заявителя к участию в открытом конкурсе в связи с несоответствием заявки требованиям конкурсной документации, в том числе при выявлении в ней и (или) иных представленных заявителем документах недостоверных сведений, подчисток, приписок, текста, не поддающегося прочтению, с указанием причины отказа.

О принятом решении департамент в письменной форме уведомляет заявителя в день его принятия.

В случае если на основании результатов рассмотрения заявок принято решение об отказе в допуске к участию в открытом конкурсе всех заявителей, либо только одна заявка признана соответствующей требованиям конкурсной документации, открытый конкурс признается несостоявшимся.

3.2.15. В целях проверки представленных заявителями сведений комиссия запрашивает следующую информацию:

об отсутствии у заявителя задолженности по обязательным платежам в бюджеты бюджетной системы Российской Федерации за последний отчетный период и непроведении ликвидации заявителя – юридического лица и отсутствии решения арбитражного суда о признании банкротом юридического лица или индивидуального предпринимателя и об открытии конкурсного производства – в инспекции Федеральной налоговой службы;

о наличии у заявителя транспортных средств, соответствующих требованиям, указанным в Реестре, принадлежащих ему на праве собственности, а также об имевшихся у заявителя транспортных средствах в течение года, предшествующего дате проведения открытого конкурса, – в отделе Государственной инспекции безопасности дорожного движения Управления Министерства внутренних дел Российской Федерации по городу Новосибирску;

о количестве дорожно-транспортных происшествий, повлекших за собой человеческие жертвы или причинение вреда здоровью граждан и произошедших по вине заявителя или его работника в течение года, предшествующего дате проведения конкурса, – в отделе Государственной инспекции безопасности дорожного движения Управления Министерства внутренних дел Российской Федерации по городу Новосибирску;

об опыте осуществления регулярных перевозок, имеющемся у заявителя, – в уполномоченных органах исполнительной власти субъектов Российской Федерации и уполномоченных органах местного самоуправления (при наличии информации об осуществлении заявителем регулярных перевозок за пределами города Новосибирска).

Комиссия имеет право проверять представленную заявителем информацию путем направления письменных запросов в иные органы, от которых необходимо получить разъяснения по представленным заявителем документам.

В случае установления недостоверности сведений, содержащихся в документах, представленных заявителем, либо достижения в период проведения открытого конкурса предлагаемых заявителем для осуществления регулярных перевозок транспортных средств срока эксплуатации семи лет (при отсутствии принятого им на себя обязательства по приобретению транспортных средств, соответствующих требованиям, указанным в Реестре по соответствующему маршруту, в сроки, определенные конкурсной документацией), заявитель подлежит отстранению комиссией от участия в открытом конкурсе на любом этапе его проведения. В день отстранения от участия в открытом конкурсе департамент направляет заявителю письменное уведомление с указанием причины отстранения.

3.2.16. Оценка и сопоставление заявок участников конкурса, допущенных для участия в нем, осуществляются по балльной системе в соответствии со шкалой для оценки критериев, по которым осуществляется оценка и сопоставление заявок на право получения свидетельства, согласно приложению 1 к Положению.

Итоговый балл по каждой заявке определяется как сумма баллов, присвоенных заявке по каждому критерию.

3.2.17. Каждой заявке присваивается порядковый номер в порядке уменьшения баллов, суммированных по всем критериям. Заявке, получившей высший итоговый балл, присваивается первый номер.

В случае если нескольким заявкам присвоен первый номер, победителем открытого конкурса признается участник открытого конкурса, по предложению которого установлен маршрут, а при отсутствии такого участника – участник открытого конкурса, представивший заявку первым.

3.2.18. Решение комиссии об итогах открытого конкурса оформляется протоколом.

В протоколе указываются участники открытого конкурса с указанием баллов, присвоенных заявкам по каждому критерию, и определяется победитель открытого конкурса.

Протокол подписывается всеми присутствующими на заседании членами комиссии в день проведения оценки и сопоставления заявок и размещается на официальном сайте в течение одного дня, следующего за днем его подписания.

3.2.19. По результатам открытого конкурса свидетельство и карты маршрута оформляются в соответствии с подразделом 3.4 Положения и выдаются победителю этого конкурса, а в случае если этот конкурс был признан несостоявшимся в связи с тем, что только одна заявка была признана соответствующей требованиям конкурсной документации, – заявителю, подавшему такую заявку, в течение 10 дней со дня подписания протокола об итогах проведения открытого конкурса.

В случае отказа победителя открытого конкурса от получения свидетельства и карт маршрута указанные свидетельство и карты маршрута выдаются участнику открытого конкурса, заявке которого присвоен второй номер.

В случае уклонения участника конкурса, заявке которого присвоен второй номер, от получения свидетельства и карт маршрута департамент принимает решение о признании открытого конкурса несостоявшимся.

### **3.3. Выдача свидетельства и карт маршрута без проведения открытого конкурса**

3.3.1. Без проведения открытого конкурса свидетельство и карты соответствующего маршрута выдаются в случае, если они предназначены для осуществления регулярных перевозок, предусмотренных частью 3 статьи 19 Федерального закона № 220-ФЗ.

3.3.2. В день наступления обстоятельств, предусмотренных частью 3 статьи 19 Федерального закона № 220-ФЗ, от имени департамента муниципальное казенное учреждение города Новосибирска «Центр управления городским автоэлектротранспортом» (далее – МКУ «ЦУГАЭТ»):

размещает на официальном сайте информацию о прекращении перевозок по маршруту, а также о начале приема от перевозчиков заявлений на осуществление регулярных перевозок по маршруту (далее – информация). В информации указыва-

ется срок приема заявлений, сведения о маршруте, включенные в Реестр: регистрационный номер маршрута, порядковый номер маршрута, наименование маршрута, наименования промежуточных остановочных пунктов по маршруту, протяженность маршрута, вид регулярных перевозок, вид и классы транспортных средств, необходимых для осуществления перевозок, их максимальное количество, срок осуществления регулярных перевозок;

в течение двух часов с момента размещения информации на официальном сайте принимает заявления о намерении осуществления регулярных перевозок по указанному маршруту по форме согласно приложению 2 к Положению (далее – заявление) по адресу: Российская Федерация, Новосибирская область, город Новосибирск, ул. Ленина, 50, кабинет 203. К заявлению прилагаются документы, предусмотренные абзацами вторым – четвертым, седьмым, десятым пункта 3.2.11 Положения, с соблюдением требований, предусмотренных абзацами одиннадцатым и двенадцатым пункта 3.2.11 Положения;

при отсутствии оснований для отказа в приеме заявления, предусмотренных пунктом 3.3.3 Положения, регистрирует поступившие заявления и документы в журнале регистрации с указанием даты и времени поступления и по истечении двух часов с момента размещения информации на официальном сайте представляет их в департамент для рассмотрения.

При наличии оснований для отказа в приеме заявления, указанных в пункте 3.3.3 Положения, специалист МКУ «ЦУГАЭТ», ответственный за прием заявлений, устно уведомляет заявителя о наличии препятствий для приема заявления, объясняет заявителю содержание выявленных недостатков в представленных документах и меры по их устранению. Если недостатки, препятствующие приему заявления, допустимо устранить в ходе приема, они устраняются незамедлительно, если их невозможно устранить в ходе приема, то заявление и указанные в нем документы возвращаются заявителю.

#### 3.3.3. Основания для отказа в приеме заявления:

отсутствие на официальном сайте информации о прекращении перевозок по маршруту, а также о начале приема от перевозчиков заявлений на осуществление регулярных перевозок по маршруту;

оформление заявления с нарушением формы, установленной приложением 2 к Положению;

отсутствие документов, предусмотренных абзацем третьим пункта 3.3.2 Положения, либо наличие в них недостоверных сведений, подчисток, приписок, текста, не поддающегося прочтению.

3.3.4. Оценка поступивших заявлений осуществляется департаментом в течение одного часа с момента их поступления в департамент путем сравнения средних арифметических значений годов выпуска указанных в них транспортных средств, округленных по правилам математического округления до целого числа (далее – среднее арифметическое).

Решение о выборе перевозчика, которому выдается свидетельство и карты маршрута, оформляется протоколом оценки поступивших от перевозчиков заявлений, который подписывается начальником департамента или заместителем начальника департамента, иными сотрудниками департамента, участвовавшими в проведении оценки, специалистом МКУ «ЦУГАЭТ», ответственным за прием заявлений, и в течение одного часа с момента завершения проведения оценки размещается на официальном сайте.

По результатам оценки поступивших заявлений, размещаемых департаментом на официальном сайте, свидетельство и карты маршрута оформляются в соответствии с подразделом 3.4 Положения и выдаются перевозчику, имеющему по итогам оценки наибольшее значение среднего арифметического, один раз на срок, который не может превышать 180 дней, в день наступления обстоятельств, которые явились основанием для их выдачи.

В случае если несколько перевозчиков по итогам оценки имеют одинаковые значения средних арифметических, решение о выдаче свидетельства и карт маршрута принимается в пользу перевозчика, представившего заявление первым. При поступлении заявления только от одного перевозчика свидетельство и карты маршрута выдаются указанному перевозчику.

В случае если в течение одного часа с момента размещения на официальном сайте результатов оценки поступивших заявлений перевозчик, в отношении которого принято решение о выдаче свидетельства и карт маршрута, не получил свидетельство и карты маршрута, они выдаются перевозчику, получившему по итогам оценки второй результат.

### **3.4. Порядок оформления, переоформления свидетельства и карт маршрута**

3.4.1. Оформление и переоформление свидетельств и карт маршрута от имени департамента организует МКУ «ЦУГАЭТ» в соответствии с требованиями статей 27, 28 Федерального закона № 220-ФЗ.

Сведения, указанные на каждой странице свидетельства и приложений к свидетельству, сведения, указанные на каждой странице карты маршрута и приложений к карте маршрута, заверяются подписью начальника департамента и печатью департамента.

3.4.2. Если до истечения срока действия свидетельства и карт маршрута не наступят обстоятельства, предусмотренные пунктами 1 – 4 части 1 статьи 29 Федерального закона № 220-ФЗ, действие указанных свидетельства и карт маршрута продлевается на пять лет. Количество таких продлений не ограничено.

Свидетельства и карты маршрута продлеваются на меньший срок в случае, если по истечении этого срока в соответствии с документом планирования регулярных перевозок предусматривается отмена маршрута.

3.4.3. Переоформление свидетельства и (или) карт маршрута осуществляется в течение пяти дней со дня обращения перевозчика, которому она была выдана, в департамент либо МКУ «ЦУГАЭТ» с соответствующим заявлением.

3.4.4. Вручение перевозчику свидетельства и карт маршрута после их оформления (переоформления), подписания и заверения печатью в соответствии с пунктом 3.4.1 Положения производится МКУ «ЦУГАЭТ».

3.4.5. В случае прекращения действия свидетельства и карт маршрута в соответствии со статьей 29 Федерального закона № 220-ФЗ, они подлежат возврату в департамент или МКУ «ЦУГАЭТ» в течение трех рабочих дней со дня прекращения действия.

3.4.6. Карта маршрута, заявленная перевозчиком как утерянная, впоследствии предъявленная водителем в процессе проверки, осуществляемой органом государственного транспортного контроля, департаментом, подлежит изъятию сотрудниками указанных органов. Факт изъятия указанной карты удостоверяется соответствующим актом.

### **3.5. Требования к осуществлению регулярных перевозок по нерегулируемым тарифам**

3.5.1. Регулярные перевозки по нерегулируемым тарифам выполняются в соответствии с условиями свидетельства, в том числе по установленным расписанию и пути следования.

Отклонение движения транспортных средств от установленных расписания и пути следования допускается только в период введения временных ограничения или прекращения движения транспортных средств по автомобильным дорогам местного значения города Новосибирска. Измененный путь следования транспортных средств по маршруту (маршрутам) на период введения временных ограничения или прекращения движения транспортных средств устанавливается департаментом и доводится до перевозчиков, осуществляющих регулярные перевозки по соответствующему маршруту (маршрутам), путем направления в адрес перевозчиков сообщений по электронной почте, sms-уведомлений на мобильные телефоны.

3.5.2. Выполнение регулярных перевозок по нерегулируемым тарифам осуществляется с обеспечением регистрации транспортных средств и учета выполнения рейсов в автоматизированной навигационной системе диспетчерского управления перевозками «АСУ-Навигация», позволяющей осуществлять контроль за соблюдением перевозчиком расписания и пути следования, а также отображение информации о работе пассажирского транспорта на маршруте и о прибытии (отправлении) транспортных средств на остановочные пункты в реальное время в информационно-телекоммуникационной сети «Интернет».

3.5.3. При осуществлении регулярных перевозок по нерегулируемым тарифам должно обеспечиваться выполнение требований законодательства Российской Федерации в области организации регулярных перевозок, законов и (или) иных нормативных правовых актов Новосибирской области, муниципальных нормативных правовых актов города Новосибирска, регулирующих отношения по организации регулярных перевозок.

3.5.4. Перевозчики, осуществляющие регулярные перевозки по нерегулируемым тарифам в границах города Новосибирска:

обеспечивают регулярные перевозки пассажиров и багажа транспортными средствами, класс, экологические характеристики и год выпуска которых соответствует классу, экологическим характеристикам и году выпуска транспортных средств, заявленных в конкурсной документации, до достижения такими транспортными средствами срока эксплуатации семи лет;

производят замену транспортных средств, осуществляющих перевозки, срок эксплуатации которых в процессе осуществления регулярных перевозок достигнет семи лет со дня выпуска автобуса. Замена осуществляется до дня достижения семилетнего срока на транспортные средства с аналогичными или улучшенными экологическими, техническими и конструктивными характеристиками, срок эксплуатации которых составляет менее семи лет;

представляют в МКУ «ЦУГАЭТ» информацию о государственных регистрационных номерах транспортных средств, используемых для осуществления перевозки пассажиров и багажа по маршруту (маршрутам) в границах города Новосибирска, в том числе и резервных, в течение трех дней со дня замены транспортного средства;

направляют в департамент ежемесячно до второго числа месяца, следующего за отчетным периодом, отчет по форме федерального статистического наблюдения № 1-автотранс «Сведения о работе пассажирского автомобильного транспорта», утвержденной приказом Федеральной службы государственной статистики;

гарантируют обеспечение прохождения водителями, с которыми они состоят в трудовых отношениях, ежедневного медицинского осмотра, а также наличие на праве собственности или ином законном основании либо на основании договоров со специализированными организациями (с получением соответствующих услуг) производственно-технической базы (помещений и оборудования), площадь и мощность которой (которых) является (являются) достаточной (достаточными) для текущего ремонта, технического обслуживания, хранения, мойки транспортных средств, используемых для осуществления регулярных перевозок пассажиров и багажа по всем обслуживаемым маршрутам на весь период выполнения указанной деятельности;

гарантируют и обеспечивают достоверность сведений в документах и информации, предоставляемых ими в департамент и (или) МКУ «ЦУГАЭТ» в соответствии с Положением;

выполняют иные обязанности, предусмотренные законодательством.

3.5.5. Перевозка пассажиров маршрутными такси осуществляется только на местах для сидения (если иное не установлено заводом-изготовителем) с посадкой и высадкой пассажиров только в установленных остановочных пунктах.

3.5.6. При выполнении регулярных перевозок по нерегулируемым тарифам запрещается нахождение (отстой) транспортных средств на остановочных пунктах после осуществления посадки и высадки пассажиров.

3.5.7. Запрещается стоянка транспортных средств, используемых для осуществления регулярных перевозок, в иных местах, кроме территорий или помещений производственно-технической базы.

#### **4. Ведение Реестра**

4.1. Формирование и ведение Реестра осуществляется департаментом.

4.2. Сведения, включенные в Реестр, должны соответствовать требованиям части 1 статьи 26 Федерального закона № 220-ФЗ, размещаются на официальном сайте и должны быть доступны для ознакомления без взимания платы.

#### **5. Контроль за осуществлением регулярных перевозок**

5.1. Контроль за выполнением перевозчиками требований, не указанных в части 1 статьи 35 Федерального закона № 220-ФЗ, условий муниципального контракта или свидетельства организуется департаментом посредством составления справок, актов и других документов.

5.2. Перевозчики направляют в департамент ежеквартальные отчеты об осуществлении регулярных перевозок по форме и в сроки, установленные приказом Министерства транспорта Российской Федерации.

#### **6. Переходные положения**

6.1. Организация регулярных перевозок по регулируемым тарифам, предусмотренных частью 9 статьи 39 Федерального закона № 220-ФЗ, осуществляется в соответствии с Порядком привлечения перевозчиков к выполнению пассажирских перевозок по муниципальным маршрутам регулярного сообщения в городе Новосибирске, утвержденным постановлением мэрии города Новосибирска от 21.01.2013 № 282 «Об утверждении Порядка привлечения перевозчиков к выполнению пассажирских перевозок по муниципальным маршрутам регулярного сообщения в городе Новосибирске» (далее – Порядок), действовавшим до вступления в силу Положения, в течение срока, установленного частью 9 статьи 39 Федерального закона № 220-ФЗ, со следующими особенностями:

6.1.1. Привлечение перевозчиков к выполнению регулярных перевозок по регулируемым тарифам в соответствии с Порядком как по итогам конкурса, так и без его проведения на условиях временной работы осуществляется на основании договора об организации регулярных перевозок по муниципальному маршруту регулярных перевозок в городе Новосибирске (далее – договор) в соответствии с типовой формой согласно приложению 3 к Положению.

6.1.2. При организации конкурса на право заключения договора в перечень документов на участие в конкурсе, включаемый в конкурсную документацию в соответствии с подпунктом 4.1 Порядка, должны входить документы, предусмотрен-



ные пунктом 3.2.11 Положения.

6.1.3. Действие договоров на условиях временной работы, заключаемых после вступления в силу Положения в соответствии с подпунктом 1.2.2 Порядка до момента заключения договора по результатам проведения конкурса, ограничивается также сроком до момента заключения муниципального контракта в соответствии со статьей 14 Федерального закона № 220-ФЗ.

Срок представления заявления в целях заключения договора на условиях временной работы исчисляется со дня размещения объявления, предусмотренного пунктом 5.1 Порядка, и составляет не более пяти дней.

Дополнительно к заявлению и документам, предусмотренным пунктом 5.2 и подпунктом 5.3.1 Порядка, перевозчик представляет документы, предусмотренные абзацами вторым – четвертым, десятым пункта 3.2.11 Положения, с соблюдением требований, предусмотренных абзацами одиннадцатым, двенадцатым пункта 3.2.11 Положения.

Отбор претендента, с которым заключается договор на условиях временной работы, осуществляется департаментом в порядке, аналогичном порядку отбора перевозчика, которому выдаются свидетельство и карты маршрута без проведения открытого конкурса, предусмотренному пунктом 3.3.4 Положения.

6.2. Организация регулярных перевозок по нерегулируемым тарифам, предусмотренных частью 3 статьи 39 Федерального закона № 220-ФЗ, осуществляется в соответствии с частями 4 – 8 указанной статьи.

Досрочное расторжение договора об организации пассажирских перевозок по муниципальному маршруту регулярного сообщения в городе Новосибирске, взамен которого перевозчику на момент его расторжения еще не выдано свидетельство, является основанием для проведения открытого конкурса в порядке, предусмотренном подразделом 3.2 Положения, за исключением случаев, предусмотренных пунктами 5, 6 части 1 статьи 29 Федерального закона № 220-ФЗ.

При этом до начала осуществления регулярных перевозок в соответствии со свидетельством и картами маршрута, выданными по результатам открытого конкурса, без проведения открытого конкурса выдаются свидетельство и карты соответствующего маршрута в порядке, предусмотренном подразделом 3.3 Положения. Указанные свидетельство и карты маршрута выдаются один раз на срок, который не может превышать 180 дней, в день досрочного расторжения договора об организации пассажирских перевозок по муниципальному маршруту регулярного сообщения в городе Новосибирске.

Приложение 1  
к Положению об организации  
регулярных перевозок пассажиров  
и багажа по муниципальным  
маршрутам регулярных перевозок в  
границах города Новосибирска

ШКАЛА

для оценки критериев, по которым осуществляется оценка и сопоставление заявок на участие в открытом конкурсе на право получения свидетельства об осуществлении перевозок по муниципальному маршруту регулярных перевозок

1. Количество дорожно-транспортных происшествий, повлекших за собой человеческие жертвы или причинение вреда здоровью граждан и произошедших по вине юридического лица, индивидуального предпринимателя, участников договора простого товарищества или их работников в течение года, предшествующего дате проведения открытого конкурса, в расчете на среднее количество транспортных средств, имевшихся в распоряжении юридического лица, индивидуального предпринимателя или участников договора простого товарищества в течение года, предшествующего дате проведения открытого конкурса. Оценка критерия осуществляется по следующей шкале:

№ п/п	K – количество указанных дорожно-транспортных происшествий, приходящееся на одно транспортное средство	Количество баллов
1	2	3
1	$K = 0$	+ 3
2	$0 < K < 0,05$	+ 2
3	$0,05 < K < 0,1$	+ 1
4	$K > 0,1$	- 1

2. Опыт осуществления регулярных перевозок юридическим лицом, индивидуальным предпринимателем или участниками договора простого товарищества, который подтвержден исполнением государственных или муниципальных контрактов либо свидетельствами об осуществлении перевозок по маршруту регулярных перевозок или иными документами, выданными в соответствии с нормативными правовыми актами субъектов Российской Федерации, муниципальными нормативными правовыми актами. Оценка критерия осуществляется по следующей шкале:

№ п/п	Опыт осуществления регулярных перевозок участником открытого конкурса	Количество баллов
1	2	3
1	Опыт отсутствует	0
2	Опыт до 3 лет	+ 1
3	Опыт от 3 лет до 5 лет	+ 2
4	Опыт от 5 лет до 10 лет	+ 3
5	Опыт от 10 до 15 лет	+ 4
6	Опыт от 15 лет и более	+ 5

3. Влияющие на качество перевозок характеристики транспортных средств, предлагаемых юридическим лицом, индивидуальным предпринимателем или участниками договора простого товарищества для осуществления регулярных перевозок (наличие кондиционера, низкого пола, оборудования для перевозок пассажиров с ограниченными возможностями передвижения, пассажиров с детскими колясками и иные характеристики). Оценка критерия осуществляется по следующей шкале:

№ п/п	Характеристики транспортного средства*	Количество баллов
1	2	3
1	Использование транспортного средства, имеющего экологический класс 3	+ 1
2	Использование транспортного средства, имеющего экологический класс выше 3	+ 2
3	Наличие низкого пола	+ 1
4	Наличие оборудования для перевозки пассажиров с ограниченными возможностями передвижения, пассажиров с детскими колясками	+ 1
5	Наличие системы кондиционирования воздуха	+ 1
6	Наличие точки доступа к информационно-телекоммуникационной сети «Интернет»	+0, 5
7	Наличие электронного устройства для визуального отображения цифровой информации о регулярных перевозках на экране (монитора и (или) телевизора)	+ 0,5
8	Наличие устройства, обеспечивающего доведение голосовой информации о регулярных перевозках	+ 0,5

Примечание: \* – начисление баллов по указанному критерию производится в случаях предоставления индивидуальным предпринимателем, юридическим лицом, уполномоченным участником договора простого товарищества документов, подтверждающих наличие у транспортного средства вышеуказанных характеристик.

Количество баллов по критерию определяется по следующей формуле:

$$\sum(T_i) / N,$$

где:  $T_i$  – количество баллов, присвоенных одному транспортному средству, которое считается как сумма баллов, присваиваемых заявленному транспортному средству ( $T_i$ ), за наличие соответствующих характеристик;  
 $N$  – количество заявленных транспортных средств.

4. Максимальный срок эксплуатации транспортных средств, предлагаемых юридическим лицом, индивидуальным предпринимателем или участниками договора простого товарищества для осуществления регулярных перевозок в течение срока действия свидетельства об осуществлении перевозок по маршруту регулярных перевозок. Оценка критерия осуществляется по следующей шкале:

№ п/п	Срок эксплуатации транспортного средства со дня выпуска до дня проведения открытого конкурса	Количество баллов
1	2	3
1	Транспортное средство до 1 года	+ 3
2	Транспортное средство, достигшее 1 года до 2 лет включительно	+ 2
3	Транспортное средство, достигшее 3 лет до 5 лет включительно	+ 1
4	Транспортное средство, достигшее 6 лет	0

Количество баллов по критерию определяется по следующей формуле:

$$\sum(T_i) / N,$$

где:  $T_i$  – количество баллов, присвоенных одному транспортному средству, которое считается как сумма баллов, присваиваемых заявленному транспортному средству ( $T_i$ ), по сроку эксплуатации;  
 $N$  – количество заявленных транспортных средств.

Приложение 2  
к Положению об организации регулярных перевозок пассажиров и багажа по муниципальным маршрутам регулярных перевозок в границах города Новосибирска

ЗАЯВЛЕНИЕ  
о намерении осуществления регулярных перевозок по муниципальному маршруту регулярных перевозок

\_\_\_\_\_  
(наименование юридического лица, фамилия, имя, отчество (последнее – при наличии) индивидуального предпринимателя, уполномоченного участника договора простого товарищества\*)

\_\_\_\_\_  
(местонахождение, почтовый адрес)

\_\_\_\_\_  
(телефон, факс, адрес электронной почты)

(идентификационный номер налогоплательщика\* \_\_\_\_\_,

лицензия на осуществление деятельности по перевозке пассажиров автомобильным транспортом, оборудованным для перевозок более восьми человек\*

№ \_\_\_\_\_ от \_\_\_\_\_ вид работ: \_\_\_\_\_

\_\_\_\_\_),

предлагает обеспечить осуществление регулярных перевозок пассажиров по муниципальному маршруту № \_\_\_\_\_,

(порядковый номер и наименование маршрута)

регистрационный номер маршрута в Реестре муниципальных маршрутов регулярных перевозок в границах города Новосибирска \_\_\_\_\_.

Сведения о наличии у перевозчика транспортных средств на праве собственности или на ином законном основании\*\*:

№ п/п	Вид, класс, вместимость	Год выпуска	Экологические характеристики
1	2	3	4
1			
2			
3			

Настоящим заявлением подтверждаю, что в отношении \_\_\_\_\_

\_\_\_\_\_  
(наименование юридического лица, фамилия, имя, отчество (последнее – при наличии) индивидуального

\_\_\_\_\_  
предпринимателя, участников договора простого товарищества)

отсутствует решение арбитражного суда о признании банкротом и об открытии конкурсного производства, не проводится ликвидация юридического лица, прекращение деятельности индивидуального предпринимателя, не приостановлено и не аннулировано действие лицензии, отсутствует задолженность по обязательным платежам в бюджеты бюджетной системы Российской Федерации за последний завершенный отчетный период.

Номера контактных телефонов: \_\_\_\_\_.

К заявлению прилагаются следующие документы: \_\_\_\_\_

\_\_\_\_\_

\_\_\_\_\_

\_\_\_\_\_

\_\_\_\_\_

\_\_\_\_\_

\_\_\_\_\_

\_\_\_\_\_

\_\_\_\_\_

\_\_\_\_\_

\_\_\_\_\_

\_\_\_\_\_

\_\_\_\_\_

\_\_\_\_\_

\_\_\_\_\_

\_\_\_\_\_

\_\_\_\_\_

\_\_\_\_\_

\_\_\_\_\_

\_\_\_\_\_

\_\_\_\_\_

\_\_\_\_\_

\_\_\_\_\_

\_\_\_\_\_

Руководитель юридического  
лица (индивидуальный  
предприниматель, уполномоченный  
участник договора простого  
товарищества)

\_\_\_\_\_  
(подпись) (инициалы, фамилия)

М. П. (при наличии)

« \_\_\_\_ » \_\_\_\_\_ 20\_\_ г.

Примечания: \* – для участников договора простого товарищества информация представляется на каждого из участников договора простого товарищества с приложением копии договора простого товарищества;

\*\* – сведения подаются о транспортных средствах, планируемых для осуществления перевозок, в количестве, указанном в информации о прекращении перевозок по маршруту, а также о начале приема от юридических лиц, индивидуальных предпринимателей или уполномоченных участников договоров простого товарищества заявлений на осуществление регулярных перевозок по маршруту, размещенной на официальном сайте города Новосибирска в информационно-телекоммуникационной сети «Интернет».

---

Приложение 3  
к Положению об организации ре-  
гулярных перевозок пассажиров  
и багажа по муниципальным мар-  
шрутам регулярных перевозок в  
границах города Новосибирска

ТИПОВАЯ ФОРМА ДОГОВОРА  
об организации регулярных перевозок по муниципальному маршруту  
регулярных перевозок в городе Новосибирске

г. Новосибирск « \_\_\_\_ » \_\_\_\_\_ 20\_\_ г.

Мэрия города Новосибирска, от имени которой действует департамент транспор-  
та и дорожно-благоустроительного комплекса мэрии города Новосибирска, в лице  
начальника департамента \_\_\_\_\_

(фамилия, имя, отчество (последнее – при наличии))

\_\_\_\_\_  
действующего на основании Положения о департаменте транспорта и дорожно-  
благоустроительного комплекса мэрии города Новосибирска, утвержденного ре-  
шением городского Совета Новосибирска от 27.06.2007 № 654, именуемая в даль-  
нейшем «Уполномоченный орган», с одной стороны, и \_\_\_\_\_

(фамилия, имя, отчество (последнее – при наличии))

\_\_\_\_\_  
индивидуального предпринимателя или наименование юридического лица, про-  
стого товарищества)

в лице \_\_\_\_\_

(фамилия, имя, отчество (последнее – при наличии))

\_\_\_\_\_  
действующего на основании \_\_\_\_\_

(наименование и реквизиты документа)

\_\_\_\_\_  
именуемый в дальнейшем «Перевозчик», с другой стороны, заключили настоя-  
щий Договор о нижеследующем:

## 1. Предмет Договора

1.1. Настоящий Договор регулирует взаимоотношения сторон в сфере организа-  
ции и осуществления регулярных перевозок пассажиров и багажа по муниципаль-  
ным маршрутам регулярных перевозок в городе Новосибирске в целях обеспечения  
безопасных и комфортных условий перевозки пассажиров, укрепления транспорт-  
ной дисциплины, удовлетворения потребностей населения города Новосибирска в  
пассажирских перевозках, повышения культуры и качества обслуживания.



1.2. Перевозчик на основании лицензии АСС 54 № \_\_\_\_\_ осуществляет регулярные перевозки по муниципальному маршруту регулярных перевозок № \_\_\_\_\_

(номер, наименование маршрута, количество выходов)

с посадкой и высадкой пассажиров только в установленных остановочных пунктах по маршруту.

1.3. Тариф на перевозку одного пассажира и провоза багажа по маршруту составляет \_\_\_\_\_ рублей.

Последующее увеличение тарифа за перевозку пассажиров и багажа осуществляется после принятия областным исполнительным органом государственной власти Новосибирской области по государственному регулированию тарифов и ценообразованию соответствующего приказа.

## 2. Права и обязанности сторон

2.1. Уполномоченный орган обязан:

2.1.1. Включить в общее расписание движения автобусов по маршруту подвижной состав Перевозчика.

2.1.2. Организовать работу Перевозчика с применением технических средств в автоматизированной навигационной системе диспетчерского управления пассажирскими перевозками «АСУ-Навигация» (далее – система АСУ-Навигация) и транспортной платежной системе «Электронный проездной – Новосибирск» (далее – система «Электронный проездной»).

2.1.3. Ежемесячно производить с Перевозчиком сверку выполнения договорных обязательств.

2.1.4. Возмещать Перевозчику недополученные доходы в связи с перевозкой граждан, предъявляющих для оплаты проезда единый социальный проездной билет (далее – ЕСПБ), микропроцессорные пластиковые карты (далее – МПК) «Социальная карта», «МПК-дисконт», «Карта Студента», «Карта Школьника» (за исключением Перевозчиков, выполняющих пассажирские перевозки с перевозкой пассажиров только на местах для сидения), на основании заключенных договоров, предусматривающих предоставление субсидий на возмещение недополученных доходов перевозчикам, осуществляющим транспортное обслуживание граждан по предъявлению указанных карт и ЕСПБ.

2.1.5. Приостановить действие настоящего Договора в случае приостановления действия лицензии Перевозчика на срок приостановки действия лицензии.

2.2. Права Уполномоченного органа:

2.2.1. Требовать от Перевозчика выполнения условий настоящего Договора в полном объеме.

2.2.2. Привлекать для контроля выполнения Перевозчиком договорных обязательств муниципальное казенное учреждение города Новосибирска «Центр управления городским автоэлектротранспортом» (далее – МКУ «ЦУГАЭТ»).

Факты нарушений договорных обязательств оформляются актами МКУ «ЦУГАЭТ».

2.2.3. Требовать от Перевозчика предоставления информации, необходимой для рассмотрения поступивших в Уполномоченный орган обращений и жалоб пассажиров на качество обслуживания.

2.2.4. Расторгнуть настоящий Договор досрочно в одностороннем порядке в случаях, предусмотренных в пункте 3.2 настоящего Договора.

При расторжении настоящего Договора Уполномоченный орган направляет Перевозчику уведомление за десять дней до его расторжения.

2.3. Перевозчик обязан:

2.3.1. Осуществлять перевозку пассажиров по маршруту, указанному в пункте 1.2 настоящего Договора, в том числе:

граждан по предъявлении ЕСПБ либо МПК «Социальная карта», оказание мер социальной поддержки которым относится к ведению Российской Федерации и Новосибирской области, в соответствии с законодательством;

пенсионеров, получающих страховую пенсию по старости, проживающих в городе Новосибирске, по предъявлении МПК «Социальная карта», МПК «Дисконт» либо ЕСПБ;

учащихся школ и учреждений начального профессионального образования, студентов средних и высших учебных заведений, интернов, клинических ординаторов, а также аспирантов очной формы обучения, обучающихся в городе Новосибирске, по МПК «Карта Студента», «Карта Школьника».

2.3.2. Осуществлять перевозку пассажиров и багажа только при наличии выданных им путевых листов.

2.3.3. Осуществлять перевозку пассажиров в соответствии с требованиями:

Федерального закона от 13.07.2015 № 220-ФЗ «Об организации регулярных перевозок пассажиров и багажа автомобильным транспортом в Российской Федерации и о внесении изменений в отдельные законодательные акты Российской Федерации»;

Федерального закона от 09.02.2007 № 16-ФЗ «О транспортной безопасности»;

Федерального закона от 08.11.2007 № 259-ФЗ «Устав автомобильного транспорта и городского наземного электрического транспорта»;

Федерального закона от 14.06.2012 № 67-ФЗ «Об обязательном страховании гражданской ответственности перевозчика за причинение вреда жизни, здоровью, имуществу пассажиров и о порядке возмещения такого вреда, причиненного при перевозках пассажиров метрополитеном»;

Правил перевозок пассажиров и багажа автомобильным транспортом и городским наземным электрическим транспортом, утвержденных постановлением Правительства Российской Федерации от 14.02.2009 № 112;

Положения о лицензировании перевозок пассажиров автомобильным транспортом, оборудованным для перевозок более 8 человек (за исключением случая, если указанная деятельность осуществляется по заказам либо для собственных нужд юридического лица или индивидуального предпринимателя), утвержденного постановлением Правительства Российской Федерации от 02.04.2012 № 280;

ГОСТ Р 51825-2001 «Услуги пассажирского автомобильного транспорта. Общие

требования. ГОСТ Р 51825-2001»;

ГОСТ Р 51709-2001 «Государственный стандарт Российской Федерации. Автотранспортные средства. Требования к безопасности и техническому состоянию и методы проверки»;

ГОСТа 25869-90 «Отличительные знаки и информационное обеспечение подвижного состава пассажирского наземного транспорта, остановочных пунктов и пассажирских станций»;

иных правовых актов, регламентирующих данный вид деятельности.

2.3.4. Обеспечить выполнение количества рейсов и соблюдение расписания в соответствии с настоящим Договором.

2.3.5. Обеспечить регистрацию рейсов и работу подвижного состава с применением технических средств систем «АСУ-Навигация» и «Электронный проездной».

2.3.6. Обеспечить при работе на маршруте наличие у экипажей автобусов карточек допуска на транспортные средства, путевого листа, схемы маршрута, расписания.

2.3.7. Обеспечить установление и выплату заработной платы работникам Перевозчика в размере не менее размера, заложенного в расчет фонда оплаты труда при установлении тарифа на перевозку пассажиров и багажа автомобильным транспортом.

2.3.8. Производить с Уполномоченным органом ежемесячно сверку выполнения планового количества рейсов за предыдущий месяц (в дату, указанную в акте сверки выполнения планового количества рейсов).

2.3.9. Размещать в салоне автотранспортного средства в доступном для пассажиров месте информацию о Перевозчике и муниципальном маршруте регулярных перевозок (наименование Перевозчика, его юридический и фактический адрес, телефон; схему маршрута с последовательным прохождением всех остановочных пунктов маршрута), а также информацию об органе, обеспечивающем контроль за осуществлением перевозок пассажиров и багажа (наименование органа, его адрес и контактные телефоны).

2.3.10. Рассматривать обращения и жалобы пассажиров на качество и культуру обслуживания, принимать предусмотренные законодательством меры воздействия к нарушителям, представлять письменные ответы пассажирам по результатам проверок (в случае обращения пассажиров с жалобой непосредственно к перевозчику) и информацию о принятых мерах по фактам обращений и жалоб пассажиров Уполномоченному органу (в случае направления пассажиром обращения непосредственно Уполномоченному органу).

2.3.11. Вести раздельный бухгалтерский учет по видам деятельности.

2.3.12. Представлять Уполномоченному органу через МКУ «ЦУГАЭТ» ежемесячно до 2 числа месяца, следующего за отчетным периодом, отчеты по форме федерального статистического наблюдения № 1-автотранс «Сведения о работе пассажирского автомобильного транспорта», утвержденной соответствующим приказом Росстата в письменном виде или в электронной форме. За предоставление недостоверной статистической информации Перевозчик несет административную ответс-

твенность в соответствии с требованиями законодательства.

2.4. Перевозчик вправе:

2.4.1. Требовать от Уполномоченного органа выполнения условий настоящего Договора в полном объеме.

2.4.2. Осуществлять замену транспортных средств, задействованных в перевозке пассажиров и багажа по маршруту, указанному в пункте 1.2 настоящего Договора, с предоставлением Уполномоченному органу информации о замененных транспортных средствах, в том числе об их государственных номерах. Замена осуществляется на транспортные средства, экологические, технические и конструктивные характеристики, а также дата выпуска которых аналогичны транспортным средствам, указанным в приложении 1 к настоящему Договору, либо улучшены по сравнению с ними, и (или) на транспортные средства, указанные в документах о принятии Перевозчиком на себя обязательства по приобретению транспортных средств, представленных Перевозчиком для заключения настоящего Договора.

### 3. Основания приостановления и прекращения Договора

3.1. Приостановление действия Договора производится:

Уполномоченным органом при приостановлении действия лицензии Перевозчика на перевозку пассажиров;

Перевозчиком по согласованию с Уполномоченным органом в случае невозможности выполнения своих обязательств по независящим от него причинам. Уведомление Уполномоченного органа осуществляется путем подачи заявления в МКУ «ЦУГАЭТ». Максимальный срок приостановления действия настоящего Договора составляет семь календарных дней.

3.2. Договор прекращается:

по истечении срока действия;

по соглашению сторон;

при досрочном расторжении Договора Уполномоченным органом в одностороннем порядке:

за систематические (более двух раз) нарушения Перевозчиком условий Договора;

за невыполнение установленного настоящим Договором планового количества рейсов за предыдущий месяц;

при наличии более пяти обоснованных жалоб и обращений пассажиров по одному виду нарушений в месяц;

в случае аннулирования, прекращения действия лицензии Перевозчика;

в случае отказа Перевозчика от выполнения перевозок пассажиров в соответствии с условиями настоящего Договора.

### 4. Ответственность сторон

За ненадлежащее исполнение условий настоящего Договора стороны несут ответственность в соответствии с законодательством.

## 5. Прочие условия

5.1. Во время работы на муниципальном маршруте регулярных перевозок экипаж автобусов должен иметь при себе и передавать для проверки сотрудникам МКУ «ЦУГАЭТ», Уполномоченного органа и должностным лицам, уполномоченным составлять протоколы об административных правонарушениях, документы, предусмотренные Правилами дорожного движения, а также документы, указанные в подпункте 2.3.6 настоящего Договора.

5.2. Отсутствие каких-либо из документов, предусмотренных Правилами дорожного движения и указанных в подпункте 2.3.6 настоящего Договора, а также непредставление их лицам, указанным в пункте 5.1 настоящего Договора, рассматривается как нарушение условий настоящего Договора.

5.3. Стороны обязаны в течение пяти рабочих дней в письменном виде информировать друг друга об изменении своих реквизитов, своего места нахождения, адреса регистрации, а также обо всех других изменениях, имеющих существенное значение для полного и своевременного исполнения обязательств по настоящему Договору.

5.4. Внесение изменений в настоящий Договор осуществляется путем подписания сторонами дополнительного соглашения.

## 6. Срок действия Договора

6.1. Договор вступает в силу со дня его подписания обеими сторонами и действует до «\_\_» \_\_\_\_\_ 20\_\_ г.

6.2. Договор составлен в двух экземплярах, по одному для каждой из сторон.

6.3. К настоящему Договору прилагаются и являются его неотъемлемой частью: список транспортных средств (приложение 1); акт сверки выполнения планового количества рейсов (приложение 2); расписание движения транспорта по маршруту (выход № \_\_\_\_\_) (приложение 3);

схема маршрута (приложение 4);

карточка допуска на транспортное средство (приложение 5), которым осуществляются пассажирские перевозки.

## 7. Особые условия

---

---

---

## 8. Юридические и фактические адреса сторон:

Уполномоченный орган:  
департамент транспорта и дорожно-благоустроительного комплекса мэрии города Новосибирска

630099, Российская Федерация, Новосибирская область, город Новосибирск, Красный проспект, 34

Телефон: 227-42-22

Факс: 227-47-36

Перевозчик: \_\_\_\_\_  
(инициалы, фамилия физического лица либо  
\_\_\_\_\_ (наименование юридического лица)

Юридический адрес: \_\_\_\_\_

Фактический адрес: \_\_\_\_\_

Телефон: \_\_\_\_\_

Факс: \_\_\_\_\_

Паспортные данные: \_\_\_\_\_

\_\_\_\_\_ (для физического лица)

ИНН: \_\_\_\_\_

\_\_\_\_\_ (для юридического лица)

« \_\_\_\_ » \_\_\_\_\_ 20\_\_ г.

« \_\_\_\_ » \_\_\_\_\_ 20\_\_ г.

\_\_\_\_\_ (наименование должности  
уполномоченного  
органа)

\_\_\_\_\_ (наименование должности – для  
юридического лица,

\_\_\_\_\_ фамилия, имя, отчество – для физического  
лица

\_\_\_\_\_ либо инициалы, фамилия – для  
представителей  
юридического и физических лиц)

\_\_\_\_\_ (подпись)

\_\_\_\_\_ (инициалы, фамилия)

\_\_\_\_\_ (подпись)

\_\_\_\_\_ (инициалы, фамилия)

М. П.

М. П. (при наличии)

Приложение 1  
к договору № \_\_\_\_\_ от \_\_\_\_\_  
об организации регулярных перевозок по муниципальному маршруту регулярных перевозок в городе Новосибирске

СПИСОК  
транспортных средств

№ п/п	Марка	Регистрационный номер	Примечание
1	2	3	4

Уполномоченный орган

«\_\_\_» \_\_\_\_\_ 20\_\_ г.

\_\_\_\_\_ (подпись)

\_\_\_\_\_ (инициалы, фамилия)

Перевозчик

«\_\_\_» \_\_\_\_\_ 20\_\_ г.

\_\_\_\_\_ (подпись)

\_\_\_\_\_ (инициалы, фамилия)

\_\_\_\_\_

Приложение 2  
к договору № \_\_\_\_\_ от \_\_\_\_\_  
от организации регулярных перевозок по муниципальному маршруту регулярных перевозок в городе Новосибирске

**АКТ СВЕРКИ**  
выполнения планового количества рейсов

№ п/п	Дата проведения сверки	Плановое количество рейсов в день		Период сверки (месяц, год)	Количество рабочих дней в месяце сверки	Количество выходных (нерабочих праздничных) дней в месяце сверки	Количество рейсов в месяце сверки		Ф. И. О. специалиста МКУ «ДУГАЭТ»	Подписи Ф. И. О. уполномоченного представителя юридического лица, уполномоченного участника договора перевозок, индивидуального предпринимателя (его представителя)	Штамп МКУ «ДУГАЭТ»
		рабочий день	выходной, нерабочий праздничный день				план	факт			
1	2	3	4	5	6	7	8	9	10	11	12
1											
2											
3											

\_\_\_\_\_



Приложение 3  
к договору № \_\_\_\_\_ от \_\_\_\_\_  
об организации регулярных перевозок по муниципальному маршруту регулярных перевозок в городе Новосибирске

РАСПИСАНИЕ  
движения транспорта по маршруту (выход № \_\_\_\_\_)

Конечные остановочные пункты	Рейсы (время отправления и прибытия)										

Уполномоченный орган

« \_\_\_\_ » \_\_\_\_\_ 20 \_\_\_\_ г.

\_\_\_\_\_ (подпись)

\_\_\_\_\_ (инициалы, фамилия)

\_\_\_\_\_

Приложение 4  
к договору № \_\_\_\_\_ от \_\_\_\_\_  
об организации регулярных пере-  
возок по муниципальному маршру-  
ту регулярных перевозок в городе  
Новосибирске

СХЕМА МАРШРУТА

Уполномоченный орган

« \_\_\_\_ » \_\_\_\_\_ 20 \_\_\_\_ г.

\_\_\_\_\_  
(подпись)

\_\_\_\_\_  
(инициалы, фамилия)

\_\_\_\_\_

Приложение 5  
к договору № \_\_\_\_\_ от \_\_\_\_\_  
об организации регулярных  
перевозок по муниципальному  
маршруту регулярных перевозок в  
городе Новосибирске

КАРТОЧКА ДОПУСКА  
на транспортное средство

Карточка допуска № _____ к договору № _____ от _____ на транспортное средство, участвующее в пассажирских перевозках по маршруту регистрационный № _____, порядковый № _____, «ул. _____ (расшифровка пути следования) _____ _____ _____», Диспетчерская отметка _____, Марка, модель _____, Гос. номер _____, Принадлежность _____ (наименование организации) _____ _____ (юридический адрес, телефон) _____
Начальник департамента транспорта и дорожно- благоустроительного комплекса мэрии города Новосибирска _____ (подпись) _____ (инициалы, фамилия)
« ____ » _____ 20__ г.
Карточка является документом, разрешающим работу транспортного средства на маршруте. Действующая карточка изъятию на линии не подлежит

## МЭРИЯ ГОРОДА НОВОСИБИРСКА

### ПОСТАНОВЛЕНИЕ

От 30.08.2016

№ 3941

#### **О назначении публичных слушаний по проекту постановления мэрии города Новосибирска «О проекте планировки и проектах межевания территории, прилегающей к 1-му Мочищенскому шоссе, в Заельцовском районе»**

В целях выявления и учета мнения и интересов жителей города Новосибирска по проекту постановления мэрии города Новосибирска «О проекте планировки и проектах межевания территории, прилегающей к 1-му Мочищенскому шоссе, в Заельцовском районе», в соответствии с Градостроительным кодексом Российской Федерации, Федеральным законом от 06.10.2003 № 131-ФЗ «Об общих принципах организации местного самоуправления в Российской Федерации», решением городского Совета Новосибирска от 25.04.2007 № 562 «О Положении о публичных слушаниях в городе Новосибирске», постановлением мэрии города Новосибирска от 12.04.2016 № 1413 «О подготовке проекта планировки и проектов межевания территории, прилегающей к 1-му Мочищенскому шоссе, в Заельцовском районе», руководствуясь Уставом города Новосибирска, **ПОСТАНОВЛЯЮ:**

1. Назначить публичные слушания по проекту постановления мэрии города Новосибирска «О проекте планировки и проектах межевания территории, прилегающей к 1-му Мочищенскому шоссе, в Заельцовском районе» (приложение).

2. Провести 21.09.2016 в 10.00 час. публичные слушания в здании администрации Центрального округа по Железнодорожному, Заельцовскому и Центральному районам города Новосибирска (Российская Федерация, Новосибирская область, город Новосибирск, ул. Ленина, 57).

3. Создать организационный комитет по подготовке и проведению публичных слушаний (далее – организационный комитет) в следующем составе:

Бакулова Екатерина – начальник отдела градостроительной подготовки территорий Главного управления архитектуры и градостроительства мэрии города Новосибирска;

Галимова Ольга – начальник отдела планировки территории города Главного управления архитектуры и градостроительства мэрии города Новосибирска;

Игнатьева Антонида Ивановна – начальник Главного управления архитектуры и градостроительства мэрии города Новосибирска;

- Ишуткина Антонина Геннадьевна – главный специалист отдела планировки территории города Главного управления архитектуры и градостроительства мэрии города Новосибирска;
- Канунников Сергей Иванович – глава администрации Центрального округа по Железнодорожному, Заельцовскому и Центральному районам города Новосибирска;
- Кучинская Ольга Владимировна – главный специалист отдела планировки территории города Главного управления архитектуры и градостроительства мэрии города Новосибирска;
- Новокшонов Сергей Михайлович – заместитель начальника управления – начальник отдела территориального планирования управления архитектуры и строительства министерства строительства Новосибирской области (по согласованию);
- Позднякова Елена Викторовна – заместитель начальника Главного управления архитектуры и градостроительства мэрии города Новосибирска;
- Столбов Виталий Николаевич – заместитель начальника Главного управления архитектуры и градостроительства мэрии города Новосибирска;
- Тимонов Виктор Александрович – заместитель начальника департамента строительства и архитектуры мэрии города Новосибирска – главный архитектор города.

4. Определить местонахождение организационного комитета по адресу: Российская Федерация, Новосибирская область, город Новосибирск, Красный проспект, 50, кабинет 528, почтовый индекс: 630091, адрес электронной почты: ogalimova@admnsk.ru, контактный телефон: 227-54-18.

5. Предложить жителям города Новосибирска не позднее пяти дней до даты проведения публичных слушаний направить в организационный комитет свои предложения по вынесенному на публичные слушания проекту постановления мэрии города Новосибирска «О проекте планировки и проектах межевания территории, прилегающей к 1-му Мочищенскому шоссе, в Заельцовском районе». Предложения по проекту могут быть представлены в организационный комитет по истечении указанного срока, но не позднее трех дней со дня проведения слушаний, указанные предложения не подлежат анализу экспертами, но могут быть учтены при доработке проекта.

6. Организационному комитету организовать мероприятия, предусмотренные частью 5 статьи 28 Градостроительного кодекса Российской Федерации, для доведения до жителей города информации о проекте планировки и проектах межевания территории, прилегающей к 1-му Мочищенскому шоссе, в Заельцовском районе.

7. Возложить на Тимонова Виктора Александровича, заместителя начальника департамента строительства и архитектуры мэрии города Новосибирска – главного

архитектора города, ответственность за организацию и проведение первого заседания организационного комитета.

8. Департаменту строительства и архитектуры мэрии города Новосибирска разместить постановление и информационное сообщение о проведении публичных слушаний на официальном сайте города Новосибирска в информационно-телекоммуникационной сети «Интернет».

9. Департаменту информационной политики мэрии города Новосибирска обеспечить опубликование постановления и информационного сообщения о проведении публичных слушаний.

10. Контроль за исполнением постановления возложить на заместителя мэра города Новосибирска – начальника департамента строительства и архитектуры мэрии города Новосибирска.

Мэр города Новосибирска

А. Е. Локоть

Приложение  
к постановлению мэрии  
города Новосибирска  
от 30.08.2016 № 3941

Проект постановления мэрии  
города Новосибирска

О проекте планировки и проектах межевания территории, прилегающей к 1-му Мочищенскому шоссе, в Засельцовском районе

В целях выделения элементов планировочной структуры, установления параметров планируемого развития элементов планировочной структуры, зон планируемого размещения объектов капитального строительства, в том числе объектов федерального значения, объектов регионального значения, объектов местного значения, определения местоположения границ образуемых и изменяемых земельных участков, с учетом протокола публичных слушаний и заключения о результатах публичных слушаний, в соответствии с Градостроительным кодексом Российской Федерации, решением Совета депутатов города Новосибирска от 21.05.2008 № 966 «О Порядке подготовки документации по планировке территории города Новосибирска», постановлением мэрии города Новосибирска от 12.04.2016 № 1413 «О подготовке проекта планировки и проектов межевания территории, прилегающей к 1-му Мочищенскому шоссе, в Засельцовском районе», руководствуясь Уставом города Новосибирска, **ПОСТАНОВЛЯЮ:**

1. Утвердить проект планировки территории, прилегающей к 1-му Мочищенскому шоссе, в Засельцовском районе (приложение 1).

2. Утвердить проект межевания территории квартала 280.01.02.02 в границах проекта планировки территории, прилегающей к 1-му Мочищенскому шоссе, в Засельцовском районе (приложение 2).

3. Утвердить проект межевания территории квартала 280.01.02.03 в границах проекта планировки территории, прилегающей к 1-му Мочищенскому шоссе, в Засельцовском районе (приложение 3).

4. Утвердить проект межевания территории квартала 280.01.02.10 в границах проекта планировки территории, прилегающей к 1-му Мочищенскому шоссе, в Засельцовском районе (приложение 4).

5. Утвердить проект межевания территории квартала 280.10.00.04 в границах проекта планировки территории, прилегающей к 1-му Мочищенскому шоссе, в Засельцовском районе (приложение 5).

6. Утвердить проект межевания застроенной территории в границах улиц Аренского, Кубовой в Засельцовском районе, в границах проекта планировки террито-

рии, прилегающей к 1-му Мочищенскому шоссе, в Зельцовском районе (приложение 6).

7. Департаменту строительства и архитектуры мэрии города Новосибирска разместить постановление на официальном сайте города Новосибирска в информационно-телекоммуникационной сети «Интернет».

8. Департаменту информационной политики мэрии города Новосибирска в течение семи дней со дня издания постановления обеспечить опубликование постановления.

9. Признать утратившим силу постановление мэрии города Новосибирска от 18.08.2014 № 7407 «Об утверждении проекта планировки территорий, прилегающих к Мочищенскому шоссе, в Зельцовском районе».

10. Контроль за исполнением постановления возложить на заместителя мэра города Новосибирска – начальника департамента строительства и архитектуры мэрии города Новосибирска.

Мэр города Новосибирска

А. Е. Локоть

-



ПРОЕКТ  
планировки территории, прилегающей к 1-му Мочищенскому шоссе,  
в Засельцовском районе

1. Чертеж планировки территории с отображением красных линий, границ зон планируемого размещения объектов социально-культурного и коммунально-бытового назначения, иных объектов капитального строительства, границ зон планируемого размещения объектов федерального значения, объектов регионального значения, объектов местного значения (приложение 1).

2. Чертеж планировки территории с отображением линий, обозначающих дороги, улицы, проезды, линии связи, объекты инженерной и транспортной инфраструктур, проходы к водным объектам общего пользования и их береговым полосам (приложение 2).

3. Положения о размещении объектов капитального строительства федерального, регионального или местного значения, а также о характеристиках планируемого развития территории, в том числе плотности и параметрах застройки территории и характеристиках развития систем социального, транспортного обслуживания и инженерно-технического обеспечения, необходимых для развития территории (приложение 3).

\_\_\_\_\_

Приложение 3  
к проекту планировки территории,  
прилегающей к 1-му Мочищенскому  
шоссе, в Заельцовском районе

## **ПОЛОЖЕНИЯ**

**о размещении объектов капитального строительства федерального, регионального или местного значения, а также о характеристиках планируемого развития территории, в том числе плотности и параметрах застройки территории и характеристиках развития систем социального, транспортного обслуживания и инженерно-технического обеспечения, необходимых для развития территории**

### **1. Характеристика современного использования проектируемой территории**

#### **1.1. Существующее состояние проектируемой территории**

Проект планировки территории, прилегающей к 1-му Мочищенскому шоссе, в Заельцовском районе (далее – проект планировки), разработан в отношении территории, прилегающей к 1-му Мочищенскому шоссе, в Заельцовском районе (далее – проектируемая территория). Проектируемая территория ограничена с севера границей города, с востока – планируемым продолжением Красного проспекта и жилым районом «Родники», с юга – перспективной магистральной дорогой непрерывного движения в долине реки Ельцовки, с запада – Мочищенским шоссе, ул. Жуковского в Заельцовском районе. Площадь проектируемой территории составляет 1042,14 га.

Население проектируемой территории по состоянию на начало 2015 года составляет 14,13 тыс. человек, плотность населения жилых кварталов – 45 чел./га.

В соответствии с перечнем объектов культурного наследия местного (муниципального) значения, находящихся на территории Новосибирской области, включенных в единый государственный реестр объектов культурного наследия (памятников истории и культуры) народов Российской Федерации (приложение № 2 к постановлению администрации Новосибирской области от 27.07.2005 № 54 «О включении в единый государственный реестр объектов культурного наследия (памятников истории и культуры) народов Российской Федерации выявленных объектов культурного наследия, находящихся на территории Новосибирской области»), в границах проектируемой территории размещается здание аэровокзала городского аэропорта по ул. Аэропорт, 2/2, отнесенное к объектам культурного наследия местного (муниципального) значения, с установлением границ соответствующих зон охраны.

К особым условиям использования проектируемой территории следует отнести наличие нормативных санитарно-защитных зон объектов лечебного, коммунально-

го и транспортного назначения, а также существующего Заельцовского кладбища, расположенного за пределами проектируемой территории.

В соответствии с картой градостроительного зонирования территории города Новосибирска (приложение 2 к решению Совета депутатов города Новосибирска от 24.06.2009 № 1288 «О Правилах землепользования и застройки города Новосибирска») проектируемая территория включает в себя следующие виды территориальных зон:

- зоны рекреационного назначения (Р):
  - зону природную (Р-1);
  - зону озеленения (Р-2);
  - зону объектов спортивного назначения (Р-4);
- общественно-деловые зоны (ОД):
  - зону делового, общественного и коммерческого назначения (ОД-1);
  - зону объектов среднего профессионального и высшего образования, научно-исследовательских организаций (ОД-2);
  - зону объектов здравоохранения (ОД-3);
  - зону специализированной общественной застройки (ОД-4), в пределах которой установлена:
    - подзона специализированной малоэтажной общественной застройки (ОД-4.1);
    - зону объектов дошкольного, начального общего, основного общего и среднего общего образования (ОД5);
- жилые зоны (Ж):
  - зону застройки жилыми домами смешанной этажности (Ж-1);
  - зону застройки малоэтажными жилыми домами (Ж-2);
  - зону застройки среднеэтажными жилыми домами (Ж-3);
  - зону застройки многоэтажными жилыми домами (Ж-4);
  - зону застройки жилыми домами повышенной этажности (Ж-5);
  - зону застройки индивидуальными жилыми домами (Ж-6);
- производственные зоны (П):
  - зону производственных объектов с различными нормативами воздействия на окружающую среду (П-1);
  - зону коммунальных и складских объектов (П-2);
- зоны инженерной и транспортной инфраструктуры (ИТ):
  - зону сооружений и коммуникаций железнодорожного транспорта (ИТ-1);
  - зону улично-дорожной сети (ИТ-3);
  - зону объектов инженерной инфраструктуры (ИТ-4);
- зоны сельскохозяйственного использования (СХ):
  - зону ведения садоводства и огородничества (СХ-1);
- зоны специального назначения (С):
  - зону военных и иных режимных объектов и территорий (С-3).

Определенные Правилами землепользования и застройки города Новосибирска территориальные зоны представлены следующими объектами и землеотводами:

зона (Р-1) – существующим природным ландшафтом в северной части проектируемой территории;

зона (Р-2) – сквером перед зданием аэровокзала городского аэропорта;

зона (Р-4) – спортивными стадионами;

зона (ОД-1) – отделом полиции № 3 «Заельцовский» Управления МВД России по городу Новосибирску, отделением почтовой связи № 123, открытым акционерным обществом (далее – ОАО) «Сибирская Инвестиционная Архитектурно-строительная компания», жилыми домами с административными помещениями;

зона (ОД-2) – муниципальным бюджетным общеобразовательным учреждением города Новосибирска «Кадетская школа-интернат «Сибирский Кадетский Корпус»;

зона (ОД-3) – клиником при федеральном государственном бюджетном учреждении «Новосибирский научно-исследовательский институт туберкулеза» (далее – ФГБУ «ННИИТ») Министерства здравоохранения Российской Федерации), федеральным казенным учреждением «Новосибирская психиатрическая больница (стационар) специализированного типа с интенсивным наблюдением» Министерства здравоохранения Российской Федерации, государственным бюджетным учреждением здравоохранения Новосибирской области (далее – ГБУЗ НСО) «Детская городская клиническая больница № 3», ГБУЗ НСО «Детская городская поликлиника № 1»;

зона (ОД-4.1) – земельными участками для строительства торговых центров;

зона (ОД5) – средними общеобразовательными школами – существующими (школы № 58, 77, 51) и проектируемыми; детскими садами – существующими (детские сады № 46, 245, 175, 272 комбинированного вида) и проектируемыми;

зона (Ж-1) – средне- и многоэтажными жилыми домами;

зона (Ж-2) – застройкой индивидуальными малоэтажными жилыми домами;

зона (Ж-3) – садово-дачными обществами;

зона (Ж-4) – 5 - 7-этажными жилыми домами;

зона (Ж-5) – 8 - 13-этажными жилыми домами;

зона (Ж-6) – 14 - 18-этажными жилыми домами;

зона (П-1) – производственными площадками ОАО «Электронстрой»;

зона (П-2) – складами, капитальными гаражами;

зона (ИТ-1) – подъездными железнодорожными путями для эксплуатации складских зон и объектов инженерной инфраструктуры;

зона (ИТ-3) – территорией авиатранспортной компании ОАО «Новосибирское авиапредприятие»;

зона (ИТ-4) – радиоцентром, подстанцией, котельными;

зона (СХ-1) – садово-дачными обществами;

зона (С-3) – войсковой частью 3733 города Новосибирска Национальной Гвардии Российской Федерации.

Существующий баланс использования проектируемой территории представлен в таблице 1.

Таблица 1

## Баланс существующего использования проектируемой территории

№ п/п	Наименование зоны	Площадь, га	% от общей площади территории
1	2	3	4
1	Зоны рекреационного назначения (Р), в том числе:	3,94	0,38
1.1	Зона природная (Р-1)	0	0
1.2	Зона озеленения (Р-2)	1,53	0,15
1.3	Зона объектов спортивного назначения (Р-4)	2,41	0,23
2	Общественно-деловые зоны (ОД), в том числе:	47,14	4,52
2.1	Зона делового, общественного и коммерческого назначения (ОД-1)	6,15	0,59
2.2	Зона объектов среднего профессионального и высшего образования, научно-исследовательских организаций (ОД-2)	3,49	0,34
2.3	Зона объектов здравоохранения (ОД-3)	22,13	2,12
2.4	Зона специализированной общественной застройки (ОД-4):		
2.4.1	Подзона специализированной малоэтажной общественной застройки (ОД4.1)	6,84	0,66
2.5	Зона объектов дошкольного, начального общего, основного общего и среднего общего образования (ОД5)	8,53	0,82
3	Жилые зоны (Ж), в том числе:	181,57	17,42
3.1	Зона застройки жилыми домами смешанной этажности (Ж-1)	0	0
3.2	Зона застройки малоэтажными жилыми домами (Ж-2)	16,97	1,63
3.3	Зона застройки среднеэтажными жилыми домами (Ж-3)	15,88	1,52

1	2	3	4
3.4	Зона застройки многоэтажными жилыми домами (Ж-4)	1,98	0,19
3.5	Зона индивидуальной жилой застройки (Ж-6)	146,74	14,08
4	Производственные зоны (П), в том числе:	25,78	2,47
4.1	Зона производственных объектов с различными нормативами воздействия на окружающую среду (П-1)	1,00	0,1
4.2	Зона коммунальных и складских объектов (П-2)	24,78	2,39
5	Зоны инженерной и транспортной инфраструктуры (ИТ), в том числе:	237,94	22,83
5.1	Зона сооружений и коммуникаций железнодорожного транспорта (ИТ-1)	0,38	0,04
5.2	Зона сооружений и коммуникаций автомобильного, речного, воздушного транспорта, метрополитена (ИТ-2)	178,01	17,2
5.3	Зона улично-дорожной сети (ИТ-3)	50,06	4,84
5.4	Зона объектов инженерной инфраструктуры (ИТ-4)	9,49	0,91
6	Зоны специального назначения (С), в том числе:	4,28	0,41
6.1	Зона военных и иных режимных объектов и территорий (С-3)	4,28	0,41
7	Зоны сельскохозяйственного использования (СХ), в том числе:	75,16	7,26
7.1	Зона ведения садоводства и огородничества (СХ-1)	75,16	7,26
8	Прочие территории	466,33	44,75
9	Общая площадь в границах проектирования	1042,14	100

## 1.2. Оценка качественного состояния застройки

В настоящее время значительная (центральная) часть проектируемой территории занята комплексом сооружений и объектов аэровокзала городского аэропорта, предложенных для передислокации в соответствии с Генеральным планом города Новосибирска.

Застроенные земельные участки в южной и северо-западной частях проектируемой территории занимают небольшую площадь. Здесь выделяются зоны малоэтаж-

ной и индивидуальной застройки с отдельными кварталами средне- и многоэтажной жилой застройки, объектами коммунального назначения.

В последние годы наибольшее развитие получил квартал, образуемый пересечением Мочищенского шоссе и ул. Аэропорт. В его границе размещаются реконструируемый спортивный комплекс стадиона, парковая зона, объекты делового назначения, включая гостиницу.

На прилегающей к данному многофункциональному кварталу территории размещается здание аэровокзала с выходом на взлетно-посадочную полосу городского аэропорта. Между территорией городского аэропорта и Мочищенским шоссе исторически сложилась территория из земельных участков для ведения садоводства, огородничества и дачного хозяйства.

В северо-западной части территории размещаются больничные комплексы, в том числе ФГБУ «ННИИТ», а также жилой квартал и объекты коммунальной зоны, прилегающие к карьеру Мочище.

### **1.3. Оценка качественного состояния транспортной инфраструктуры**

Существующая улично-дорожная сеть недостаточно обеспечивает необходимые функциональные связи.

Плотность улично-дорожной сети составляет 4,9 км/кв. км.

В северо-восточной части проектируемой территории функционирует железнодорожная ветка, обеспечивающая грузоперевозки действующего карьера Мочище.

## **2. Основные направления градостроительного развития проектируемой территории**

### **2.1. Основные положения**

Проект планировки подготовлен с учетом основных положений Генерального плана города Новосибирска, Правил землепользования и застройки города Новосибирска. Развитие проектируемой территории предусматривается на расчетный срок до 2030 года.

Проект планировки выполнен с целью выделения элементов планировочной структуры проектируемой территории, установления характеристик планируемого развития элементов планировочной структуры – микрорайонов, кварталов.

Проектом планировки в соответствии с положениями Генерального плана города Новосибирска предусматриваются следующие основные мероприятия по развитию проектируемой территории:

размещение на территории подлежащего передислокации городского аэропорта в северной части проектируемой территории на земельных участках, занятых садоводческими, огородническими или дачными некоммерческими объединениями граждан, кварталов малоэтажной, среднеэтажной и многоэтажной жилой и общественно-деловой застройки;

размещение вдоль магистральных улиц городского и районного значения в структуре отдельных кварталов объектов общественной застройки;

развитие улично-дорожной сети с устройством новых магистральных улиц городского, районного и местного значения.

Существующая индивидуальная жилая застройка сохраняется, ее дальнейшее развитие будет направлено на обеспечение нормативных показателей по благоустройству, социальному и транспортному обслуживанию территорий малоэтажного жилья.

На продолжении существующей части Красного проспекта в зонах, примыкающих к перспективным станциям метрополитена, размещаются высотные общественно-жилые комплексы: офисные здания, деловые и общественно-образовательные центры, гостиницы, а также торгово-развлекательные, культурно-досуговые комплексы, многоквартирные жилые дома, автостояночные многоярусные сооружения, озелененные скверы.

Сохраняется существующее здание аэровокзала городского аэропорта, так как оно относится к объектам культурного наследия местного (муниципального) значения.

Планируется реконструкция части кварталов существующей многоквартирной 2-, 3-этажной жилой застройки, прилегающих к ул. Жуковского, Мочищенскому шоссе, ул. Ереванской, с заменой устаревшего жилищного фонда и размещением средне- и многоэтажной жилой застройки в пределах нормативной плотности населения не более 420 чел./га.

На проектируемой территории предусматривается сохранение существующих зеленых насаждений. Развитие системы озеленения будет осуществляться путем комплексного благоустройства и озеленения:

- территорий общего пользования;
- санитарно-защитных зон производственно-коммунальных объектов;
- спортивных, рекреационных, оздоровительных объектов и их комплексов;
- территорий объектов лечебного назначения ограниченного пользования;
- территорий детских садов и общеобразовательных школ;
- внутриквартальных, придомовых участков, спортивных и игровых площадок, мест отдыха населения.

Планируется создание линейной парковой зоны в овражной зоне северной части проектируемой территории с осуществлением мероприятий по рекультивации и благоустройству водоемов.

Предусматривается формирование двух общественно-деловых центров общегородского значения: в границах въездной зоны проектируемой территории, включая существующее здание аэровокзала городского аэропорта, и на пересечении проектируемого створа Красного проспекта и перспективной магистральной улицы общегородского значения регулируемого движения I класса, а также системы специализированных центров и комплексов торгового, медицинского, образовательного, спортивного и рекреационного назначения.

На расчетный срок предполагается достигнуть следующих основных показате-



лей развития проектируемая территория:

численность населения составит 120,416 тыс. человек при жилищной обеспеченности не менее 24 кв. м/чел. в некоторых местах до 30 кв. м/чел., что соответствует положениям Генерального плана города Новосибирска;

объем жилищного фонда недвижимости достигнет 3,612 млн. кв. м.

Трудовая занятость населения будет обеспечена наличием объектов производственного, коммунального, общественно-делового, образовательного, медицинского, транспортного и иного назначения как в границах проектируемой территории, так и на территориях других районов города.

Следует особо отметить размещение в соответствии с Генеральным планом города Новосибирска крупных производственных зон на прилегающих периферийных территориях, в том числе в северной и восточной частях границы города, что позволит создать оптимальные условия для обеспечения занятости населения.

## **2.2. Размещение объектов капитального строительства различного назначения**

Проектом планировки устанавливаются границы зон планируемого размещения объектов социально-культурного и коммунально-бытового назначения, иных объектов капитального строительства (далее – границы зон). В месте размещения существующих объектов предусматривается возможность развития территории с размещением новых объектов капитального строительства соответствующего назначения. Места планируемого размещения объектов капитального строительства предназначены для размещения новых объектов на расчетный срок до 2030 года:

в границах зон застройки средне- и многоэтажными жилыми домами размещаются многоквартирные жилые дома высотой 3 - 8 этажей и более с придомовыми территориями, автопарковками местного обслуживания с возможностью размещения как отдельно стоящих, так и на первых этажах жилых и общественных зданий объектов местного обслуживания населения: магазинов, объектов общественного питания, аптек, организаций связи, отделения почтовой связи, банков, приемных пунктов прачечных, химчисток. В соответствии с принятыми проектными решениями предусмотрено размещение объектов жилищно-эксплуатационных служб;

в границах зон застройки индивидуальными и малоэтажными жилыми домами размещаются индивидуальные жилые дома с приквартирными участками. Предусмотрена возможность размещения необходимых объектов местного обслуживания населения, в том числе магазинов, объектов общественного питания, аптек, организаций связи, отделения почтовой связи, банков, приемных пунктов прачечных и химчисток;

в границах зон делового, общественного и коммерческого назначения размещаются общественные здания административного назначения, офисы, бизнес-центры, банки, гостиницы и другие объекты. Здесь же предусмотрено размещение многоэтажной жилой застройки, застройки торгового назначения – магазинов, торговых центров, продовольственного рынка, спортивных залов, развлекательных ком-

плексов, выставочных центров, а также автопарковок местного обслуживания;

в границах зон объектов здравоохранения размещаются больницы, диспансеры, поликлиники, здания общей врачебной практики, станция скорой медицинской помощи, автопарковки местного обслуживания;

в границах зон объектов спортивного назначения размещаются спортивно-оздоровительные комплексы и клубы, бассейны, бани, сауны, открытые игровые площадки и другие объекты, автопарковки местного обслуживания;

в границах зон озеленения размещаются сады жилых районов, скверы, бульвары, благоустроенные водоемы, объекты вспомогательного рекреационного назначения, автопарковки местного обслуживания, озелененные участки охранных зон инженерно-технических коммуникаций;

в границах зон коммунальных и складских объектов размещаются сохраняемые производственные, автотранспортные, складские и сервисные предприятия, могут размещаться новые предприятия аналогичного назначения с размером санитарно-защитной зоны не более 50 м, станции технического обслуживания автомобилей, автомойки;

в границах зон сооружений и коммуникаций железнодорожного транспорта размещается путевое хозяйство железных дорог общего пользования с объектами обслуживания;

в границах зон улично-дорожной сети, ограниченной красными линиями, размещаются элементы городских улиц: проезжая часть, тротуары, технические полосы инженерных сетей, газоны, парковочные карманы и другие элементы;

в границах зон объектов инженерной инфраструктуры размещаются существующие и планируемые объекты инженерной инфраструктуры.

В составе всех зон, кроме объектов улично-дорожной сети, могут размещаться объекты инженерно-технического обеспечения застройки.

В соответствии с нормативными требованиями на проектируемой территории размещаются объекты социально-культурного и коммунально-бытового обслуживания населения районного значения: поликлиника со взрослым и детским отделениями, взрослые и детские библиотеки, отделения почтовой связи, торговые центры, продовольственный рынок, детские школы искусств, дома детского творчества. Также могут размещаться другие необходимые службы коммунально-бытового обслуживания, охраны правопорядка: опорные пункты полиции, общественные уборные, жилищно-эксплуатационные службы жилых районов.

Планируется, что численность населения проектируемой территории на расчетный срок составит 120,416 тыс. человек, средняя плотность населения жилых кварталов – 214 чел./га.

### **2.3. Решения в части определения базового баланса зонирования проектируемой территории**

В границах проектируемой территории выделены границы следующих зон планируемого размещения объектов социально-культурного и коммунально-бытового

назначения, иных объектов капитального строительства:

зоны рекреационного назначения:

зона природная;

зона озеленения;

зона объектов спортивного назначения;

общественно-деловые зоны:

зона делового, общественного и коммерческого назначения;

зона объектов среднего профессионального и высшего образования, научно-исследовательских организаций;

зона объектов здравоохранения;

зона специализированной общественной застройки, в пределах которой установлены:

**подзона специализированной малоэтажной общественной застройки;**

**подзона специализированной средне- и многоэтажной общественной застройки;**

**зона объектов дошкольного, начального общего, основного общего и среднего общего образования;**

**жилые зоны:**

зона застройки жилыми домами смешанной этажности;

зона застройки малоэтажными жилыми домами;

зона застройки многоэтажными жилыми домами;

зона застройки индивидуальными жилыми домами;

производственные зоны:

зона производственных объектов с различными нормативами воздействия на окружающую среду;

зона коммунальных и складских объектов;

зоны инженерной и транспортной инфраструктуры:

зона сооружений и коммуникаций железнодорожного транспорта;

зона сооружений и коммуникаций автомобильного, речного, воздушного транспорта и метрополитена;

зона улично-дорожной сети;

зона объектов инженерной инфраструктуры;

зоны сельскохозяйственного использования:

зона ведения садоводства и огородничества;

зоны стоянок автомобильного транспорта:

зона стоянок для легковых автомобилей.

Проектируемый баланс территории в границах проекта планировки представлен в таблице 2.

Таблица 2

## Баланс проектируемой территории на 2030 год

№ п/п	Наименование зон планируемого размещения объектов социально-культурного и коммунально-бытового назначения, иных объектов капитального строительства	Площадь		Прирост (+) или убыль (-)
		га	% к итогу	га
1	2	3	4	5
1	Зоны рекреационного назначения, в том числе:	112,89	10,83	108,95
1.1	Зона природная	11,83	1,14	11,83
1.2	Зона озеленения	82,13	7,88	80,60
1.3	Зона объектов спортивного назначения	18,93	1,82	16,52
2	Общественно-деловые зоны, в том числе:	264,23	25,35	217,09
2.1	Зона делового, общественного и коммерческого назначения	126,14	12,10	119,99
2.2	Зона объектов среднего профессионального и высшего образования, научно-исследовательских организаций	3,18	0,31	-0,31
2.3	Зона объектов здравоохранения	39,72	3,81	17,59
2.4	Зона специализированной общественной застройки:			
2.4.1	Подзона специализированной малоэтажной общественной застройки	2,82	0,27	-4,02
2.4.2	Подзона специализированной средне- и многоэтажной общественной застройки	48,91	4,69	48,91
2.5	Зона объектов дошкольного, начального общего, основного общего и среднего общего образования	43,46	4,17	34,93
3	Жилые зоны, в том числе:	299,12	28,70	117,55
3.1	Зона застройки жилыми домами смешанной этажности	92,10	8,84	92,10
3.2	Зона застройки малоэтажными жилыми домами	24,96	2,40	7,99
3.3	Зона застройки среднеэтажными жилыми домами	1,78	0,17	-14,10
3.4	Зона застройки многоэтажными жилыми домами	8,35	0,80	6,37
3.5	Зона застройки индивидуальными жилыми домами	171,93	16,50	25,19
4	Производственные зоны, в том числе:	19,15	1,84	-6,63
4.1	Зона производственных объектов с различными нормативами воздействия на окружающую среду	0,00	0,00	-1
4.2	Зона коммунальных и складских объектов	19,15	1,84	-5,63
5	Зоны инженерной и транспортной инфраструктуры, в том числе:	322,64	30,96	83,71

1	2	3	4	5
5.1	Зона сооружений и коммуникаций железнодорожного транспорта	0,00	0,00	-0,38
5.2	Зона сооружений и коммуникаций автомобильного, речного, воздушного транспорта, метрополитена	0,00	0,00	-178,01
5.3	Зона улично-дорожной сети	307,68	29,52	256,63
5.4	Зона объектов инженерной инфраструктуры	14,96	1,44	5,47
6	Зоны сельскохозяйственного использования, в том числе:	0,99	0,10	-74,17
6.1	Зона ведения садоводства и огородничества	0,99	0,10	-74,17
7	Зоны специального назначения, в том числе:	0,00	0,00	-4,28
7.1	Зона военных и иных режимных объектов и территорий	0,00	0,00	-4,28
8	Зона стоянок автомобильного транспорта, в том числе:	23,12	2,22	23,12
8.1	Зона стоянок для легковых автомобилей	23,12	2,22	23,12
9	Прочие территории*	0	0	-466,33
10	Общая площадь в границах проектирования	1042,14	100	0

Примечания: \* - к прочим территориям отнесены территории в границах проекта планировки, не входящие в административные границы города Новосибирска.

## 2.4. Развитие системы транспортного обслуживания

Одним из приоритетных направлений перспективного развития проектируемой территории является обеспечение ее транспортной доступности, создание устойчивых, комфортных и безопасных транспортных связей с другими частями города за счет поэтапного в соответствии с Генеральным планом города Новосибирска формирования улично-дорожной сети, скоростных видов пассажирского транспорта (метрополитена и скоростного трамвая), транспортно-пересадочных узлов, системы пешеходных коммуникаций.

Предусматривается развитие (реконструкция) существующих и строительство новых элементов системы транспортного обслуживания проектируемой территории. Развитие получают существующие уличные виды общественного и индивидуального транспорта, формируются новые линии внеуличных видов массового пассажирского транспорта и дополнительно скоростного трамвая.

Проектными мероприятиями предусмотрен показатель плотности улично-дорожной сети до 5,25 км/кв. км, что обеспечит обслуживание перспективных транспортных нагрузок.

Предусматривается реконструкция существующих и строительство новых элементов улично-дорожной сети.

Улично-дорожная сеть проектируемой территории определена на основании

Местных нормативов градостроительного проектирования города Новосибирска (далее – МНГП) и включает в себя магистральные улицы общегородского значения непрерывного движения, магистральные улицы общегородского значения регулируемого движения, магистральные улицы районного значения и улицы местного значения.

Планируемая улично-дорожная сеть предназначена для обеспечения организации движения всех видов автомобильного транспорта и размещения основных элементов пешеходных связей, кроме того, для трассировки магистральных инженерных коммуникаций в границах красных линий.

Согласно принятой (по проекту планировки) классификации улично-дорожной сети основу транспортного каркаса составляют:

- перспективная магистральная дорога скоростного движения «Ельцовская»;
- реконструируемые магистральные улицы общегородского значения регулируемого движения - ул. Жуковского;

- реконструируемые магистральные улицы общегородского значения непрерывного движения - Мочищенское и Красноярское шоссе, ул. Кедровая;

- реконструируемая часть ул. Аэропорт и перспективная улица в северном направлении в продолжение оси Красного проспекта как магистральные улицы общегородского значения непрерывного движения;

- перспективная магистральная улица общегородского значения непрерывного движения «Космическая»;

- магистральные улицы общегородского значения регулируемого движения (продолжение створа ул. Жуковского и др.).

При проектировании магистральных улиц непрерывного движения принята расчетная скорость движения, равная 60 км/час. В составе магистральных улиц данной категории предусмотрено устройство разделительных полос.

Для обеспечения непрерывного движения на магистральной дороге скоростного движения запроектированы развязки разных типов с устройством переходно-скоростных полос, а также пешеходных переходов надземного и подземного видов.

В местах пересечения Мочищенского шоссе с ул. Кедровой и перспективной магистральной улицей общегородского значения непрерывного движения «Космическая», Мочищенского шоссе с ул. Жуковского, ул. Жуковского с перспективной магистральной дорогой скоростного движения «Ельцовская» запроектированы транспортные развязки в двух уровнях.

Проектируемые магистральные улицы районного значения имеют расчетную скорость движения 60 км/час. На территории микрорайонов планируется сеть местных проездов и улиц местного значения.

Сеть улиц местного значения представляет собой ортогональную структуру, что позволяет упорядочить застройку и создать устойчивые связи между ними.

Положение красных линий и линий регулирования застройки на проектируемой территории определяется шириной проезжей части улиц и дорог, а также шириной инженерных коридоров инженерно-технических коммуникаций, шириной тротуаров, полос озеленения.

Согласно Генеральному плану города Новосибирска предусмотрено продление линии метрополитена от станции Заельцовская в северном направлении до перспективных станций в створе продолжения Красного проспекта.

Проектом планировки намечено размещение северной трассы и строительство трех новых станций метрополитена в местах наибольшей концентрации жилой и общественной застройки.

Линия скоростного трамвая запроектирована параллельно створу перспективной магистральной дороги скоростного движения «Ельцовская».

На проектируемой территории формируется сеть пешеходного движения, представленная системой бульваров и скверов, общих внутриквартальных территорий, пешеходными площадями при транспортно-пересадочных узлах, объектах массового посещения. Сеть пешеходных улиц и бульваров организована в направлении движения к транспортно-пересадочным узлам при станциях метрополитена, к местам массового отдыха на территории Заельцовского бора.

Предусматривается многоуровневая система постоянного и временного хранения индивидуального автотранспорта. Исходя из перспективного уровня автомобилизации (400 машин/1000 жителей), общее количество легковых автомобилей, принадлежащих населению, проживающему в границах проектируемой территории (120,416 тыс. человек), составит ориентировочно 49,922 тыс. единиц.

Количество мест постоянного хранения, вместимость временных автостоянок у объектов различного назначения регламентируется МНГП.

Места постоянного хранения легковых автомобилей, принадлежащих гражданам, проживающим в зонах малоэтажной жилой застройки, предусматриваются в границах придомовых земельных участков.

В зонах средне- и многоэтажной жилой застройки организация мест постоянного хранения автомобилей планируется посредством устройства многоярусных гаражей и открытых охраняемых стоянок.

Проектом планировки предусматривается размещение комплексов автостоянок в общественно-деловых, спортивных, рекреационных центрах проектируемой территории, а также в непосредственной близости от станций метрополитена, в составе транспортно-пересадочных узлов. Выделяются зоны размещения многоуровневых комплексов автостоянок районного уровня с радиусами доступности до 1500 м, вдоль проезжей части магистральных улиц устраиваются полосы, используемые для временного хранения автотранспорта.

## **2.5. Развитие системы инженерно-технического обеспечения**

В настоящее время на проектируемой территории имеются городские и местные системы инженерно-технического обеспечения. Элементы системы хозяйственно-питьевого водоснабжения и водоотведения подключены к городским сетям. Основные магистральные сети водоснабжения закольцованы и имеют тупиковые отводы до потребителей. Значительная часть территории частного жилого сектора не подключена к централизованной системе канализации.

Источниками теплоснабжения проектируемой территории являются теплоэлектростанция (далее – ТЭЦ) ТЭЦ-4 и четыре локальные котельные.

Электроснабжение проектируемой территории осуществляется от трансформаторных подстанций (далее – ТП) ТП-10/0,4 кВ, которые запитаны на напряжении 10 кВ от закрытого распределительного устройства ЗРУ-10 кВ понизительной подстанции «Правобережная». На проектируемой территории отсутствуют высоковольтные линии напряжением 110 и 220 кВ.

Газоснабжение территории индивидуального жилого сектора и локальных источников тепла объектов промышленной и коммунально-складской застройки осуществляется от существующей газораспределительной сети города Новосибирска в районе русла реки 2-я Ельцовка.

Для дальнейшего развития проектируемой территории, обеспечения новых и реконструируемых объектов застройки необходимо строительство новых инженерных сетей и сооружений. На расчетный срок предусматриваются мероприятия по развитию систем инженерно-технического обеспечения территории.

### **2.5.1. Водоснабжение**

Предусматривается развитие централизованной системы водоснабжения от коммунальных сетей города. Система кольцевая с тупиковыми отводами до потребителей. Планируется строительство комплекса инженерных сооружений и сетей:

водовода Д 700 мм по ул. Жуковского – Мочищенскому шоссе от водопровода Д 700 мм по ул. Красногорской – ул. Победы до насосной станции V подъема;

резервуара чистой воды 3000 куб. м на насосной станции V подъема;

водопровода Д 200 мм от водопровода Д 500 мм по ул. Охотской до водопровода Д 200 мм Заельцовской зоны отдыха;

водопроводов Д 350 – Д 500 мм, проходящих транзитом согласно проекту планировки по створам новых дорог и специально предусмотренным техническим коридорам;

закольцованной районной сети водопровода по всем улицам для обеспечения водой проектируемых кварталов.

Удельное среднесуточное (за 1 год) водопотребление на хозяйственно-питьевые нужды населения принято в соответствии со схемой водоснабжения, разработанной ОАО «СИБГИПРОКОММУНВОДОКАНАЛ» на 2030 год.

Удельное среднесуточное (за 1 год) водопотребление на хозяйственно-питьевые нужды населения на 2015 год принято 325 л/чел. в сутки.

Расчетное количество воды на территорию составляет 31697 куб. м/сутки, из них 10928 куб. м/сутки – на 2015 год.

В существующей застройке необходимо выполнить поэтапную замену существующих сетей на полиэтиленовые в зависимости от степени износа и застройки территории.

Протяженность проектируемых сетей водовода составит 20,8 км.



### 2.5.2. Водоотведение

Предусматривается развитие централизованной системы самотечно-напорной канализации, включающей прокладку самотечных коллекторов Д 350 – Д 500 мм, проходящих согласно проекту планировки по створам новых дорог, в специально предусмотренных технических коридорах, а также районной сети канализации по дорогам.

Самотечные сети канализации проложены с учетом существующих сетей и рельефа местности и обеспечивают оптимальный отвод сточных вод от зданий до существующих и проектируемых коллекторов, расположенных в пойме реки Ельцовки, и до коллекторов, подающих стоки на канализационную насосную станцию КНС-28.

Протяженность проектируемых коллекторов составит 22,7 км.

Объем стоков проектируемой территории составляет 31697 куб. м/сутки.

### 2.5.3. Теплоснабжение

Предусматривается развитие централизованной системы теплоснабжения и горячего водоснабжения. Общая тепловая нагрузка территории в границах проекта планировки составляет 456,66 Гкал/час., в том числе перспективная тепловая нагрузка – 98,5 Гкал/час.

В проекте планировки рассмотрено два варианта теплоснабжения территории. Первый вариант – централизованная система теплоснабжения всего комплекса от ТЭЦ-4, от магистрального участка теплосети с Д 700 мм, при этом часть жилых, административных и общественных зданий подключена к 4 существующим котельным. Внутри микрорайонов проектируются центральные тепловые пункты (далее – ЦТП). Параметры теплоносителя после ЦТП – 90/70 °С для районов с малоэтажной застройкой, высотные здания присоединяются непосредственно к тепловым сетям через индивидуальные тепловые пункты.

Второй вариант – централизованная система теплоснабжения для существующих и частично для проектируемых объектов от ТЭЦ-4 и четырех собственных котельных, для проектируемых объектов теплоснабжение предусматривается от пяти вновь проектируемых локальных котельных.

В котельных устанавливаются котлы с параметрами теплоносителя 105/70 °С. Внутри микрорайонов проектируются ЦТП. Параметры теплоносителя после ЦТП – 90/70 °С.

Планируется выполнить реконструкцию существующих ЦТП:

- установить пластинчатые теплообменники;
- установить насосы с частотно-регулируемым приводом;
- установить регуляторы температуры.

Для повышения надежности теплоснабжения на участках тепловых сетей, где давно не проводились ремонтные работы, планируется выполнить замену трубопроводов и арматуры в тепловых камерах. Для сокращения теплопотерь необходимо

выполнить ремонт тепловой изоляции.

Предусматривается устройство повысительных насосных станций водоснабжения отдельно от ЦТП с обеспечением возможности последующей передачи повысительных насосных станций и ЦТП в аренду или на техническое обслуживание профильным организациям, муниципальному унитарному предприятию г. Новосибирска «ГОРВОДОКАНАЛ» и ОАО «Новосибирскгортеплоэнерго» соответственно.

В кварталах, где подлежит сносу несколько домов или строится несколько домов, теплоснабжение предусматривается от ЦТП, подлежащих реконструкции с установкой дополнительного оборудования. В кварталах с новой застройкой предусматривается строительство новых ЦТП.

В проекте планировки приняты следующие технические решения:

тепловые сети, проходящие в новых жилых и общественных кварталах, запроектированы с созданием кольцевых сетей;

предусмотрена двухконтурная схема теплоснабжения от котельной (с замкнутым первым контуром и теплообменниками на источнике);

предусмотрена подземная прокладка тепловых сетей, сети водоснабжения прокладываются отдельно;

предусматривается подключение 16- и 24-этажных домов через индивидуальные тепловые пункты, подключение домов меньшей этажности – через ЦТП;

предусмотрена трассировка трубопроводов магистральных тепловых сетей под газонами вдоль проезжей части с соблюдением свода правил 124.13330.2012 «Тепловые сети». Актуализированная редакция СНиП 41-02-2003;

предусматривается удаление дренажных вод из тепловых камер выпусками в ливневую канализацию (с соблюдением уклонов и отметок для обеспечения самостоятельного удаления воды);

для повышения надежности теплоснабжения на участках тепловых сетей до ЦТП предусмотрено устройство трубопроводов на 25 кгс/кв. см, после ЦТП – на 16 кгс/кв. см по государственному стандарту ГОСТ 21.605-82;

предусмотрена система теплоснабжения до ЦТП двухтрубная, после ЦТП – четырехтрубная;

параметры теплоносителя после ЦТП – 90/70 °С;

протяженность проектируемых магистральных тепловых сетей составит 49 км;

протяженность проектируемых внутриквартальных тепловых сетей составит 70 км.

Тепловая нагрузка составляет 456,66 Гкал/час.

#### **2.5.4. Газоснабжение**

Система газоснабжения проектируемой территории принята смешанная, состоящая из кольцевых и тупиковых газопроводов, двухступенчатая. Газопроводы высокого давления подключаются к существующей газораспределительной сети города. Объемы потребления природного газа запланированы в пределах, разрешенных

для территории. Газ планируется использовать на нужды отопления части коммунально-бытовых и промышленных потребителей.

### 2.5.5. Электроснабжение

Суммарная расчетная электрическая нагрузка проектируемой застройки территории составит 65885 кВт.

За основу проектных решений приняты концептуальные мероприятия, предусмотренные Генеральным планом города Новосибирска (приложение 23 «Планируемое развитие электрических сетей в городе Новосибирске»).

Проектом планировки для централизованного электроснабжения потребителей электрической энергии предусматриваются следующие мероприятия:

строительство понизительной трансформаторной подстанции (далее – ПС) ПС-220/10 кВ глубокого ввода с двумя трансформаторами мощностью 80 МВА каждый. Разность нагрузок покрывается за счет резервной мощности ПС-220 кВ «Правобережная», расположенной в географической близости от них, по кабельным линиям 10 кВ;

распределительное устройство проектируемой ПС ЗРУ-10 кВ выполняется с одной секционированной системой сборных шин с устройством автоматического ввода резерва на секционном выключателе;

строительство проектируемой ПС запланировано в зоне объектов инженерной инфраструктуры квартала 280.01.01.02. Площадь, отводимая для расположения подстанции, составляет 1,12 га;

сооружение кабельного коллектора по техническому коридору для выполнения глубокого ввода 220 кВ от опорной ПС-220 кВ «Правобережная» до проектируемой ПС-220 кВ;

прокладка в кабельном коллекторе двух ниток из трех одножильных кабелей с изоляцией из сшитого полиэтилена на напряжение 220 кВ от разных секций источника питания РУ-220 кВ ПС «Правобережная» до вводных устройств 220 кВ проектируемой ПС.

Для равномерного распределения электрической энергии по проектируемой территории на напряжении 10 кВ предусматривается строительство пяти распределительных пунктов (далее – РП) РП-10 кВ со встроенными в них двухтрансформаторными понизительными подстанциями ТП-10/0,4 кВ с трансформаторами мощностью 1000 - 1250 кВА. Оптимальная проходная мощность РП-10 кВ составляет 12 МВт. Строительство РП предполагается в центрах нагрузок - в кварталах 280.10.00.03, 280.09.01.01, 280.04.00.05, 280.04.00.01, 280.01.02.13, 280.01.02.02.

Для подключения конечных потребителей электроэнергии на напряжение 0,4 кВ на проектируемой территории планируется строительство ряда ТП-10/0,4 кВ с трансформаторами мощностью 630-1000 – 1250 кВА.

Обеспечение питания на напряжении 10 кВ РП-10 кВ и ТП-10/0,4 кВ осуществляется с помощью кабельных линий 10 кВ, прокладываемых подземно.

Подключение РП-10 кВ предусмотрено от ЗРУ-10 кВ проектируемой

ПС-220/10 кВ. Подключение части ТП-10/0,4 кВ предусмотрено от РП-10 кВ. Часть ТП-10/0,4 кВ, расположенных в непосредственной близости от проектируемой ПС (квартал 280.01.01.02), подключены непосредственно к ЗРУ-10 кВ ПС.

Передача потребителям электрической энергии на напряжении 0,4 кВ производится от проектируемых ТП-10/0,4 кВ через распределительные сети, выполненные кабелями, на номинальное напряжение 1 кВ, прокладываемыми в земле.

## **2.6. Мероприятия по защите проектируемой территории от воздействия опасных геологических процессов, чрезвычайных ситуаций природного и техногенного характера**

Вследствие влияния совокупности природных и техногенных факторов проектируемая территория неоднородна по санитарно-экологическому состоянию и разделяется на загрязненные и умеренно чистые территории. Это обусловлено сложившимся территориальным развитием города:

земельные участки в южной и северо-западной частях проектируемой территории включают зоны малоэтажной и индивидуальной застройки с отдельными кварталами средне- и многоэтажной жилой застройки, объектами коммунального и лечебного назначения;

на проектируемой территории отсутствуют крупные стационарные источники негативного воздействия на компоненты окружающей природной среды, что обеспечивает достаточно благоприятную экологическую обстановку. Уровень загрязнения атмосферного воздуха данных участков определяется в основном выбросами автотранспорта.

Значительная площадь центральной и восточной частей проектируемой территории занята комплексом сооружений и объектов городского аэропорта. На северной границе территории располагаются объекты промышленной и коммунально-складской инфраструктур. По северо-восточной части проектируемой территории до карьера Мочище проходит ветка железной дороги. Данные объекты и производств являются источниками негативного воздействия на среду обитания и здоровья населения.

В соответствии с Генеральным планом города Новосибирска территория, занимаемая городским аэропортом, подлежит передислокации и репрофилированию в зоны:

объектов инженерной инфраструктуры, а именно: размещению в южной части автономного источника теплоснабжения;

стоянок для легковых автомобилей;

делового, общественного и коммерческого назначения;

застройки средне- и многоэтажными жилыми домами.

Асфальтовый завод общества с ограниченной ответственностью (далее – ООО) «КРАЙС-С» планируется вынести с целью соблюдения санитарных норм и обеспечения комфорта и безопасности проживания населения в окружающей жилой застройке. Ветка железной дороги к карьере Мочище подлежит ликвидации. Подъ-

ездные железнодорожные пути остаются только в пределах зоны коммунальных и складских объектов. На проектируемой территории учитываются ограничения санитарно-защитных зон объектов производственной, коммунально-складской, инженерной и транспортной инфраструктур, охранных зон линий и объектов инженерной и транспортной инфраструктур.

Экспликация объектов, имеющих градостроительные ограничения, представлена в таблице 3.

Таблица 3

Экспликация объектов, имеющих нормативные градостроительные ограничения

№ п/п	Наименование объекта	Размер ограничения, м
1	2	3
1	Заельцовское кладбище	300
2	Зоны коммунальных и складских объектов	до 50
3	Пожарное депо	50
4	Автономные источники теплоснабжения (котельная)	до 50
5	Понижающая станция 110/10 кВ	25
6	Электроподстанция проектируемая	25
7	Гаражи индивидуального транспорта, многоуровневые гаражные комплексы	15, 25, 35, 50
8	ПНС «Родники»	15
9	Подземные линии электропередач 10 кВ, 110 кВ	1
10	Газопровод высокого давления	5 – 7
11	Кабели связи	2
12	Сети бытовой и дождевой канализации	5 – 7
13	Водопровод	5 – 7
14	Тепловые сети	5 – 8

Территория санитарно-защитной зоны предназначена для: обеспечения снижения уровня загрязнения атмосферного воздуха, уровней шума и других факторов негативного воздействия до предельно допустимых значений за ее пределами на границе с селитебными территориями;

создания санитарно-защитного и эстетического барьера между территорией предприятия (группы предприятий) и территорией жилой застройки.

Для предотвращения загрязнения подземных вод на проектируемой территории предусмотрен водоотвод дождевых и талых вод поверхностным способом по лоткам внутрирайонных проездов в лотки прилегающих улиц и местных проездов с последующим выпуском поверхностных стоков в запроектированную ливневую канализацию с очисткой на локальных очистных сооружениях поверхностного стока закрытого типа. После прохождения соответствующего цикла очистки ливневые воды сбрасываются в реку 2-я Ельцовка.

Проектом планировки предусмотрен ряд мероприятий по охране и рациональному использованию существующих водных объектов. Вода из русла реки 2-я Ельцовка заключается в ливневый коллектор. Планируется установление границ и обустройство водоохраной зоны озера и устройство защитной дамбы вдоль проезжей части ул. Широкой.

Одним из главных мероприятий является устройство вертикальной планировки части проектируемой территории, включая:

- организацию стока поверхностных (дождевых, ливневых и талых) вод;
- обеспечение допустимых уклонов улиц, перекрестков, тротуаров для безопасного и удобного движения транспорта и пешеходов;
- создание благоприятных условий для размещения зданий и прокладки подземных инженерных сетей.

Для охраны земельных ресурсов при ведении строительных работ проектом планировки предусмотрены мероприятия, обеспечивающие сохранение и снятие плодородной почвы и ее хранение на площадках, защищенных от размыва и загрязнения.

Виды и объемы образующихся на проектируемой территории отходов обуславливаются функциональным назначением запроектированных объектов. Планируется, что отходы от объектов коммунального и социально-культурного назначения будут размещаться в специальных контейнерах на территории этих объектов и по договору вывозиться на полигон в зависимости от класса опасности отходов.

Градостроительное развитие проектируемой территории приведет к значительному увеличению автотранспортного потока, что может негативно отразиться на состоянии окружающей среды. В целях снижения отрицательного изменения состояния воздушного бассейна проект планировки выполнен с учетом мероприятий по охране атмосферного воздуха от автотранспорта:

строительство крупных автостоянок в зонах основных транспортных развязок и на участках общественно-деловой застройки с организацией санитарно-защитных зон для них;

организация вдоль дорог на участках, прилегающих к жилой застройке, и вокруг крупных автостоянок озелененных территорий для снижения уровня шума и поглощения загрязняющих атмосферу веществ;

использование шумозащитных экранов-барьеров вдоль проектируемых скоростных магистралей, прилегающих к жилой застройке;

использование подземного пространства для размещения транспортных источников интенсивного внешнего шума (автостоянки).

Объекты обеспечиваются пожарным водоснабжением от централизованных городских сетей. На территории кварталов и микрорайонов проектируемой территории планируются кольцевые участки городского водопровода, оборудованные пожарными гидрантами. Проектируемая территория полностью входит в зону обслуживания служб пожарной охраны города экстренного реагирования. К объектам застройки обеспечивается беспрепятственный доступ пожарной техники по проезжей части улиц и местных внутриквартальных проездов.

### **3. Положения о размещении объектов капитального строительства федерального, регионального и местного значения**

#### **3.1. Размещение объектов капитального строительства федерального значения**

Размещение объектов капитального строительства федерального значения на проектируемой территории не предусмотрено.

#### **3.2. Размещение объектов капитального строительства регионального значения**

Существующие на территории объекты капитального строительства регионального значения сохраняются на расчетный срок. Размещение новых объектов не предусмотрено.

#### **3.3. Размещение объектов капитального строительства местного значения**

На расчетный срок предусматривается строительство новых объектов среднего общего образования (с учетом существующих):

для кварталов 280.01.01.01, 280.01.02.01, 280.01.02.02, 280.01.02.03, 280.01.02.04, 280.01.02.05, 280.01.02.06, 280.01.02.07, 280.01.02.08, 280.01.02.09, 280.01.02.10, 280.01.02.11, 280.01.02.12, 280.01.02.13, 280.01.02.14 – три общеобразовательные школы общей вместимостью 3410 мест (из них две существующих на 2410 мест);

для кварталов 280.02.00.01, 280.02.00.02, 280.02.00.03, 280.02.00.04, 280.02.00.05, 280.02.00.06, 280.02.00.07, 280.02.00.08, 280.02.00.09, 280.02.00.10, 280.02.00.11, 280.02.00.12, 280.02.00.13 – две общеобразовательные школы общей вместимостью 1250 мест;

для кварталов 280.03.00.02, 280.03.00.03, 280.03.00.04 – одна общеобразовательная школа общей вместимостью 1250 мест;

для кварталов 280.04.00.01, 280.04.00.02, 280.04.00.03, 280.04.00.04, 280.04.00.05, 280.04.00.06, 280.04.00.07, 280.04.00.08 – три общеобразовательные школы общей вместимостью 3430 мест;

для кварталов 280.09.01.01, 280.09.01.02, 280.09.01.03, 280.09.01.04, 280.09.02.01, 280.09.02.02, 280.09.02.03, 280.09.02.04, 280.09.02.05, 280.09.02.06, 280.09.02.07 – три общеобразовательные школы общей вместимостью 2684 места (из них одна существующая на 184 места);

для кварталов 280.10.00.01, 280.10.00.02, 280.10.00.03, 280.10.00.04, 280.10.00.05 – одна существующая общеобразовательная школа общей вместимостью 1170 и существующая школа-интернат вместимостью 1590 мест.

На расчетный срок предусматривается строительство новых объектов дошкольного образования (с учетом существующих):

для кварталов 280.01.01.01, 280.01.02.01, 280.01.02.02, 280.01.02.03, 280.01.02.04, 280.01.02.05, 280.01.02.06, 280.01.02.07, 280.01.02.08, 280.01.02.09, 280.01.02.10, 280.01.02.11, 280.01.02.12, 280.01.02.13, 280.01.02.14 – девять детских садов общей вместимостью 1089 мест (из них два встроенных в квартале 280.01.02.06 по 70 мест и один существующий на 600 мест);

для кварталов 280.02.00.01, 280.02.00.02, 280.02.00.03, 280.02.00.04, 280.02.00.05, 280.02.00.06, 280.02.00.07, 280.02.00.08, 280.02.00.09, 280.02.00.10, 280.02.00.11, 280.02.00.12, 280.02.00.13 – два детских сада общей вместимостью 289 мест;

для кварталов 280.03.00.02, 280.03.00.03, 280.03.00.04 – два детских сада общей вместимостью 383 места;

для кварталов 280.04.00.01, 280.04.00.02, 280.04.00.03, 280.04.00.04, 280.04.00.05, 280.04.00.06, 280.04.00.07, 280.04.00.08 – четыре детских сада общей вместимостью 777 мест;

для кварталов 280.06.01.02, 280.06.01.03, 280.06.01.04, 280.06.01.05, 280.06.01.06, 280.06.01.07, 280.06.01.08 – один детский сад общей вместимостью 270 мест;

для кварталов 280.09.01.01, 280.09.01.02, 280.09.01.03, 280.09.01.04, 280.09.02.01, 280.09.02.02, 280.09.02.03, 280.09.02.04, 280.09.02.05, 280.09.02.06, 280.09.02.07 – три детских сада общей вместимостью 634 места (из них один существующий на 114 мест);

для кварталов 280.10.00.01, 280.10.00.02, 280.10.00.03, 280.10.00.04, 280.10.00.05 – пять детских садов общей вместимостью 617 мест (из них четыре существующих на 320 мест).

Общеобразовательные школы и детские сады расположены в нормативной пешеходной доступности от жилых комплексов кварталов (микрорайонов).

Радиус доступности для общеобразовательных школ принят 500 м, для детских садов – 300 м в многоэтажной застройке, 500 м в малоэтажной застройке.

Нормативные показатели вместимости на 1 тыс. жителей составляют:

для дошкольных образовательных организаций – 35 мест;

для общеобразовательных организаций – 115 мест.

#### **4. Основные показатели развития проектируемой территории**

Расчет параметров системы обслуживания населения осуществлен с учетом МНГП и представлен в таблице 4.



Расчет параметров системы обслуживания населения

№ п/п	Наименование объекта	Единица измерения	Нормативности на населения, тыс. жителей	Численность населения, тыс. человек	Расчетный показатель	Показатель по проекту планировки	Площадь территории по расчету, га	Площадь территории по проекту планировки, га
1	2	3	4	5	6	7	8	9
1	Дошкольные образовательные организации	место	35	120,416	4215	5119	14,75	17,92
2	Общеобразовательные организации	место	115		13848	14784	27,70	28,77
3	Объекты торговли, в том числе продовольственных, непродовольственных товаров	кв. м торговой площади	60		7225	10837	На земельных участках во встроенных или в отдельно стоящих объектах в зоне делового, общественного и коммерческого назначения	
			30		3612			
4	Объекты общественного питания	место	8		963	963	На земельных участках во встроенных или в отдельно стоящих объектах в зоне делового, общественного и коммерческого назначения	
5	Объекты бытового обслуживания	рабочее место	1,4		169	169	На земельных участках во встроенных или в отдельно стоящих объектах в зоне делового, общественного и коммерческого назначения	

1													
6	Раздаточные пункты молочной кухни	2	3	4	5	6	7	8	9	На земельных участках во встроенных объектах			
7	Аптеки	кв. м общей площади	3	3		361	361			На земельных участках во встроенных объектах в зоне делового, общественного и коммерческого назначения			
8	Отделения почтовой связи	объект	объект	1 на 20 тыс. жителей		6	10			На земельных участках во встроенных объектах в зоне делового, общественного и коммерческого назначения			
9	Отделения Сибирского банка ПАО «Сбербанк России»	объект	объект	1 на 9 тыс. жителей		14	14			На земельных участках во встроенных объектах в зоне делового, общественного и коммерческого назначения			
10	Ремонтно-эксплуатационные службы	операционное место	операционное место	1 место на 2 – 3 тыс. человек		42	42			На земельных участках во встроенных объектах в зоне делового, общественного и коммерческого назначения			
11	Помещения для творческих и досуговых занятий	объект	объект	1 на 20 тыс. человек		6	6			На земельных участках во встроенных объектах в зоне делового, общественного и коммерческого назначения			
		кв. м площади	50	50		6021	6021			На земельных участках во встроенных объектах в зоне делового, общественного и коммерческого назначения			

1	2	3	4	5	6	7	8	9
12	Помещения физкультурно-оздоровительного назначения	кв. м площади пола	30 (с восполнением до 70 за счет использования спортивных залов общеобразовательных школ во внеурочное время)		3312	3312		На земельных участках востроенных или в отдельно стоящих объектах в зоне делового, общественного и коммерческого назначения
13	Опорный пункт охраны порядка	кв. м площади	10		1204	1204		На земельных участках востроенных или в отдельно стоящих объектах в зоне делового, общественного и коммерческого назначения
14	Поликлиника для детей	посещений в смену	4,8		578	1680	0,5	5,88 (земельных участков + встроенный объект)
15	Поликлиника для взрослых	посещений в смену	12	120,416	1445	4200	1,2	
16	Станции скорой и неотложной медицинской помощи	санитарных автомобилей			10	10	0,6	0,6 (размещены в зоне объектов здравоохранения совместно с поликлиниками)

1	2	3	4	5	6	7	8	9
17	Библиотеки	объект			1	1		На земельных участках во встроенных или в отдельно стоящих объектах в зоне делового, общественного и коммерческого назначения
18	Детские библиотеки	объект			2	2		На земельных участках во встроенных или в отдельно стоящих объектах в зоне делового, общественного и коммерческого назначения
19	Спортивные залы	кв. м. площади пола	60-80		7225	7225		13,24
20	Плавательные бассейны	кв. м зеркала воды			2492	2500 (50x50) 1 объект		
21	Детские и юношеские спортивные школы	учащихся	15		1806	1806		
22	Территориальные центры социальной помощи семье и детям	объект			2	2		Встроенные или отдельно стоящие в зоне делового, общественного и коммерческого назначения

На расчетный срок предусматривается размещение новых объектов озеленения общего пользования:

сада площадью 8,13 га;

сада площадью 8,49 га;

пешеходных бульваров общей протяженностью 14,73 км.

На расчетный срок предусматриваются следующие мероприятия по реконструкции существующих и строительству объектов улично-дорожной сети в пределах установленных проектом красных линий:

реконструкция частично магистральной дороги скоростного движения Мочищенского шоссе (2,96 км), частично магистральной улицы общегородского значения непрерывного движения (2,65 км), частично магистральной улицы общегородского значения регулируемого движения (0,95 км) с транспортными развязками, участка Красноярского шоссе (0,37 км);

строительство магистральной дороги скоростного движения «Ельцовская» с транспортными развязками;

реконструкция и строительство магистральной улицы общегородского значения непрерывного движения Красного проспекта (5,24 км) с транспортными развязками;

реконструкция и строительство частично магистральной улицы непрерывного движения (2,16 км), частично магистральной улицы общегородского значения регулируемого движения ул. Жуковского (6,31 км) с транспортными развязками;

реконструкция и строительство магистральной улицы общегородского значения непрерывного движения ул. Кедровой (2,61 км) с транспортными развязками;

строительство магистральной улицы общегородского значения непрерывного движения «Космическая» (1,25 км) с транспортными развязками;

строительство ул. Широкой, ул. Аренского и проектируемых улиц (без названия) местного значения протяженностью 6,59 км;

расширение улиц районного значения и участка ул. Кубовой (2,32 км) районного значения;

расширение улиц местного значения: ул. Ереванской (0,77 км); ул. Шапошникова (0,4 км); ул. Ботанической (0,5 км); ул. Байкальской (0,35 км); ул. Аэропорт (0,5 км); ул. Бородина (0,38 км); ул. Перспективной (0,38 км); ул. Утренней (0,38 км); ул. Легендарной (0,38 км); ул. Серпухова (1,4 км); ул. Петрозаводской (0,66 км); пер. Таганрогского (0,8 км); ул. Петровской (1,08 км);

строительство участков улиц местного значения общей протяженностью 27,4 км.

Основные показатели развития проектируемой территории представлены в таблице 5.

## Основные показатели развития проектируемой территории

№ п/п	Наименование	Единица измерения	Состояние на 2015 год	Состояние на 2030 год
1	2	3	4	5
1	Территория			
1.1	Зоны рекреационного назначения, в том числе:	га	3,94	112,89
1.1.1	Зона природная	га	0	11,83
1.1.2	Зона озеленения	га	1,53	82,13
1.1.3	Зона объектов спортивного назначения	га	2,41	18,93
1.2	Общественно-деловые зоны, в том числе:	га	47,14	264,23
1.2.1	Зона делового, общественного и коммерческого назначения	га	6,15	126,14
1.2.2	Зона объектов среднего профессионального и высшего образования, научно-исследовательских организаций	га	3,49	3,18
1.2.3	Зона объектов здравоохранения	га	22,13	39,72
1.2.4	Зона специализированной общественной застройки	га	6,84	51,73
1.2.4.1	Подзона специализированной малоэтажной общественной застройки	га	6,84	2,82
1.2.4.2	Подзона специализированной средней- и многоэтажной общественной застройки	га	0	48,91
1.2.5	Зона объектов дошкольного, начального общего, основного общего и среднего общего образования	га	8,53	43,46
1.3	Жилые зоны, в том числе:	га	181,57	299,12
1.3.1	Зона застройка жилыми домами смешанной этажности	га	0	92,10

1	2	3	4	5
1.3.2	Зона застройки малоэтажными жилыми домами	га	16,97	24,96
1.3.3	Зона застройки среднеэтажными жилыми домами	га	15,88	1,78
1.3.4	Зона застройки многоэтажными жилыми домами	га	1,98	8,35
1.3.5	Зона застройки индивидуальными жилыми домами	га	146,74	171,93
1.4	Производственные зоны, в том числе:	га	25,78	19,15
1.4.1	Зона производственных объектов с различными нормативами воздействия на окружающую среду	га	1,00	0,00
1.4.2	Зона коммунальных и складских объектов	га	24,78	19,15
1.5	Зоны инженерной и транспортной инфраструктуры, в том числе:	га	237,94	321,65
1.5.1	Зона сооружений и коммуникаций железнодорожного транспорта	га	0,38	0,00
1.5.2	Зона сооружений и коммуникаций автомобильного, речного, воздушного транспорта, метрополитена	га	178,01	0,00
1.5.3	Зона улично-дорожной сети	га	50,06	306,69
1.5.4	Зона объектов инженерной инфраструктуры	га	9,49	14,96
1.6	Зоны сельскохозяйственного использования, в том числе:	га	75,16	0,99
1.6.1	Зона ведения садоводства и огородничества	га	75,16	0,99
1.7	Зоны специального назначения, в том числе:	га	4,28	0
1.7.1	Зона военных и иных режимных объектов и территорий	га	4,28	0
1.8	Зона стоянок автомобильного транспорта:	га	0	23,12
1.8.1	Зона стоянок для легковых автомобилей	га	0	23,12
1.9	Прочие территории	га	466,33	0
1.9.1	Неиспользуемая территория, в том числе предоставленная для застройки	га	466,33	0

1	2	3	4	5
1.9.2	Обеспеченность озеленением общего пользования	кв. м/ человек	14	7,3
2	Население			
2.1	Численность населения	тыс. человек	22,859	120,724
2.2	Плотность населения проектируемой территории	чел./га	22	116
2.3	Плотность населения территорий жилой застройки	чел./га	73	271
3	Жилищный фонд			
3.1	Средняя обеспеченность населения общей площадью жилья	кв. м/ человек	64	30
3.2	Общий объем жилищного фонда, в том числе:	тыс. кв. м	1070,66	3716,88
3.2.1	Средне- и многоэтажная застройка	тыс. кв. м	801,66	2378,88
3.2.2	Малоэтажная и индивидуальная жилая застройка	тыс. кв. м	269,00	1338,00
3.3	Существующий сохраняемый жилищный фонд, в том числе:	тыс. кв. м	–	953,71
3.3.1	Средне- и многоэтажная застройка	тыс. кв. м	–	741,37
3.3.2	Малоэтажная и индивидуальная застройка	тыс. кв. м	–	212,24
3.4	Убыль жилищного фонда, в том числе:	тыс. кв. м	–	117,04
3.4.1	Средне- и многоэтажная застройка	тыс. кв. м	–	60,29
3.4.2	Малоэтажная и индивидуальная застройка	тыс. кв. м	–	56,75
3.5	Объем нового жилищного строительства	тыс. кв. м	–	2763,17
4	Объекты социального и культурно-бытового обслуживания населения			
4.1	Детские дошкольные организации	мест		5119
4.2	Общественно-образовательные организации	мест		14784
4.3	Библиотеки	объект	1	1



1	2	3	4	5
4.4	Детско-юношеские спортивные школы	тыс. кв. м	–	1806
4.5	Детские поликлиники	посещений в смену	–	1680
4.6	Поликлиники общего типа	посещений в смену	–	4200
4.7	Предприятия торговли всех видов	тыс. кв. м торговой площади	–	10837
4.8	Спортивные залы	кв. м площади пола	–	7225
4.9	Бассейны	кв. м зеркала воды	–	2500
5	Транспортная инфраструктура			
5.1	Протяженность улично-дорожной сети, в том числе:	км	46,82	54,03
5.1.1	Магистральные улицы, в том числе:	км	10,94	28,14
5.1.1.1	Общегородского значения скоростного движения	км	–	1,12
5.1.1.2	Общегородского значения непрерывного движения	км	–	16,80
5.1.1.3	Общегородского значения регулируемого движения	км	10,94	6,52
5.1.2	Улицы районного значения	км	–	3,70
5.1.3	Улицы местного значения	км	35,88	29,82
5.2	Плотность улично-дорожной сети	км/кв. км	4,52	5,22
5.3	Плотность магистральной сети	км/кв. км	1,06	2,34
5.4	Протяженность линий общественного транспорта, в том числе:	км	14,91	24,68
5.4.1	Автобуса	км	13,47	24,68

1	2	3	4	5
5.4.2	Троллейбуса	км	3,48	5,47
5.4.3	Метрополитена	км	0	4,43
5.5	Протяженность пешеходных бульваров	км	–	14,73
5.6	Парковочные места в гаражных комплексах	тыс. машино-мест	–	40,62
6	Инженерное оборудование и благоустройство территории			
6.1	Водопотребление	тыс. куб м/сутки	3,258	31,697
6.2	Водоотведение	тыс. куб м/сутки	1,902	31,697
6.3	Потребление тепла на отопление, вентиляцию, горячее водоснабжение	Гкал/час.	28,33	458,38
6.4	Потребление электроэнергии	МВт	3,67	65,885

## **5. Реализация проекта планировки**

На последующих стадиях проектирования уточнить площадь территории, предназначенной для размещения очистных сооружений поверхностных стоков, их состав, а также степень очистки стоков в соответствии с установленными нормативами.

Предусмотреть перечень мероприятий, необходимых для выноса железнодорожных путей, с проработкой трассы железной дороги от жилого района «Пашино» до карьера Мочище с согласованием проектных решений с Управлением Западно-Сибирской железной дороги.

---

Приложение 2  
к постановлению мэрии  
города Новосибирска  
от \_\_\_\_\_ № \_\_\_\_\_

ПРОЕКТ  
межевания территории квартала 280.01.02.02 в границах проекта планировки  
территории, прилегающей к 1-му Мочищенскому шоссе,  
в Заельцовском районе

Чертеж межевания территории с отображением красных линий, утвержденных в составе проекта планировки территории, линий отступа от красных линий в целях определения места допустимого размещения зданий, строений, сооружений, границ образуемых и изменяемых земельных участков на кадастровом плане территории, условных номеров образуемых земельных участков, границ территорий объектов культурного наследия, границ зон с особыми условиями использования территорий, границ зон действия публичных сервитутов (приложение).

---

## Приложение 1

к чертежу межевания территории с отображением красных линий, утвержденных в составе проекта планировки территории, линий отступа от красных линий в целях определения места допустимого размещения зданий, строений, сооружений, границ образуемых и изменяемых земельных участков на кадастровом плане территории, условных номеров образуемых земельных участков, границ территорий объектов культурного наследия, границ зон с особыми условиями использования территорий, границ зон действия публичных сервитутов

**СВЕДЕНИЯ  
об образуемых и изменяемых земельных участках на кадастровом плане территории**

Условный номер земельного участка на чертеже	Учетный номер кадастрового квартала	Вид разрешенного использования образуемых земельных участков в соответствии с проектом планировки территории	Площадь образуемых и изменяемых земельных участков и их частей, га	Адрес земельного участка
1	2	3	4	5
ЗУ1	54:35:031060	Озелененные территории общего пользования; автомобильные дороги общего пользования	1,0080	Российская Федерация, Новосибирская область, город Новосибирск, ул. Кубовая, (108)
ЗУ2	54:35:031055	Озелененные территории общего пользования; автомобильные дороги общего пользования	0,3766	Российская Федерация, Новосибирская область, город Новосибирск, ул. Кубовая, (106)

1	2	3	4	5
ЗУ3	54:35:031060	Озелененные территории общего пользования; автомобильные дороги общего пользования	0,9606	Российская Федерация, Новосибирская область, город Новосибирск, ул. Кубовая, (107)
ЗУ4	54:35:031060	Объекты дошкольного образования	1,4212	Российская Федерация, Новосибирская область, город Новосибирск, ул. Кубовая, 102а
ЗУ5	54:35:031060	Общеобразовательные школы	1,7655	Российская Федерация, Новосибирская область, город Новосибирск, ул. Кубовая, 100
ЗУ6	54:35:031060	Скверы	0,2240	Российская Федерация, Новосибирская область, город Новосибирск, ул. Кубовая, (93)
ЗУ7	54:35:031060	Центральные тепловые пункты	0,0094	Российская Федерация, Новосибирская область, город Новосибирск, ул. Кубовая, (112а)
ЗУ8	54:35:031060	Озелененные территории общего пользования; автомобильные дороги общего пользования	0,1231	Российская Федерация, Новосибирская область, город Новосибирск, ул. Кубовая, (112/1)
ЗУ9	54:35:031055	Многоквартирные 5 – 8-этажные дома, в том числе с помещениями общественного назначения, автостоянками	0,5706	Российская Федерация, Новосибирская область, город Новосибирск, ул. Кубовая, 112
Итого:			6,4590	

## Приложение 2

к чертежу межевания территории с отображением красных линий, утвержденных в составе проекта планировки территории, линий отступа от красных линий в целях определения места допустимого размещения зданий, строений, сооружений, границ образуемых и изменяемых земельных участков на кадастровом плане территории, условных номеров образуемых земельных участков, границ территорий объектов культурного наследия, границ зон с особыми условиями использования территорий, границ зон действия публичных сервитутов

**СВЕДЕНИЯ  
об образуемых земельных участках, которые после образования будут относиться  
к территориям общего пользования или имуществу общего пользования**

Условный номер земельного участка на чертеже	Учетный номер кадастрового квартала	Вид разрешенного использования образуемых земельных участков в соответствии с проектом планировки территории	Площадь земельного участка, га	Адрес земельного участка
1	2	3	4	5
ЗУ1	54:35:031060	Озелененные территории общего пользования; автомобильные дороги общего пользования	1,0080	Российская Федерация, Новосибирская область, город Новосибирск, ул. Кубова, (108)
ЗУ2	54:35:031055	Озелененные территории общего пользования; автомобильные дороги общего пользования	0,3766	Российская Федерация, Новосибирская область, город Новосибирск, ул. Кубова, (106)

1	2	3	4	5
ЗУ3	54:35:031060	Озелененные территории общего пользования; автомобильные дороги общего пользования	0,9606	Российская Федерация, Новосибирская область, город Новосибирск, ул. Кубовая, (107)
ЗУ6	54:35:031060	Скверы	0,2240	Российская Федерация, Новосибирская область, город Новосибирск, ул. Кубовая, (93)
ЗУ8	54:35:031060	Озелененные территории общего пользования; автомобильные дороги общего пользования	0,1231	Российская Федерация, Новосибирская область, город Новосибирск, ул. Кубовая, (112/1)
Итого:			2,6923	

---



Приложение 3  
к постановлению мэрии  
города Новосибирска  
от \_\_\_\_\_ № \_\_\_\_\_

ПРОЕКТ  
межевания территории квартала 280.01.02.03 в границах проекта планировки  
территории, прилегающей к 1-му Мочищенскому шоссе,  
в Заельцовском районе

Чертеж межевания территории с отображением красных линий, утвержденных в составе проекта планировки территории, линий отступа от красных линий в целях определения места допустимого размещения зданий, строений, сооружений, границ образуемых и изменяемых земельных участков на кадастровом плане территории, условных номеров образуемых земельных участков, границ территорий объектов культурного наследия, границ зон с особыми условиями использования территорий, границ зон действия публичных сервитутов (приложение).

---

Приложение 4  
к постановлению мэрии  
города Новосибирска  
от \_\_\_\_\_ № \_\_\_\_\_

ПРОЕКТ  
межевания территории квартала 280.01.02.10 в границах проекта планировки  
территории, прилегающей к 1-му Мочищенскому шоссе,  
в Заельцовском районе

Чертеж межевания территории квартала с отображением красных линий, утвержденных в составе проекта планировки территории, линий отступа от красных линий в целях определения места допустимого размещения зданий, строений, сооружений, границ образуемых и изменяемых земельных участков на кадастровом плане территории, условных номеров образуемых земельных участков, границ территорий объектов культурного наследия, границ зон с особыми условиями использования территорий, границ зон действия публичных сервитутов (приложение).

---

Приложение 1  
к чертежу межевания территории с отображением красных линий, утвержденных в составе проекта планировки территории, линий отступа от красных линий в целях определения места допустимого размещения зданий, строений, сооружений, границ образуемых и изменяемых земельных участков на кадастровом плане территории, условных номеров образуемых земельных участков, границ территорий объектов культурного наследия, границ зон с особыми условиями использования территорий, границ зон действия публичных сервитутов

### СВЕДЕНИЯ об образуемых и изменяемых земельных участках на кадастровом плане территории

Условный номер земельного участка на чертеже	Учетный номер кадастрового квартала	Вид разрешенного использования образуемых земельных участков в соответствии с проектом планировки территории	Площадь образуемых и изменяемых земельных участков и их частей, га	Адрес земельного участка
1	2	3	4	5
ЗУ1	54:35:031350	Автомобильные дороги общего пользования	0,5799	Российская Федерация, Новосибирская область, город Новосибирск, ул. Охотская, (84)
ЗУ2	54:35:031355	Объекты дошкольного образования	0,7355	Российская Федерация, Новосибирская область, город Новосибирск, ул. Охотская, 86
ЗУ3	54:35:031355	Культовые объекты	0,8033	Российская Федерация, Новосибирская область, город Новосибирск, ул. Охотская, 86/1

1	2	3	4	5
ЗУ4	54:35:031350	Водноспортивные базы; лодочные станции	1,0714	Российская Федерация, Новосибирская область, город Новосибирск, ул. Охотская, (82/1)
Итого:			3,1901	

\_\_\_\_\_

## Приложение 2

к чертежу межевания территории с отображением красных линий, утвержденных в составе проекта планировки территории, линий отступа от красных линий в целях определения места допустимого размещения зданий, строений, сооружений, границ образуемых и изменяемых земельных участков на кадастровом плане территории, условных номеров образуемых земельных участков, границ территорий объектов культурного наследия, границ зон с особыми условиями использования территорий, границ зон действия публичных сервитутов

## СВЕДЕНИЯ

об образуемом земельном участке, который после образования будет относиться к территориям общего пользования или имуществу общего пользования

Условный номер земельного участка на чертеже	Учетный номер кадастрового квартала	Вид разрешенного использования образуемого земельного участка в соответствии с проектом планировки территории	Площадь земельного участка, га	Адрес земельного участка
1	2	3	4	5
ЗУ1	54:35:031350	Автомобильные дороги общего пользования	0,5799	Российская Федерация, Новосибирская область, город Новосибирск, ул. Охотская, (84)
Итого:			0,5799	

Приложение 5  
к постановлению мэрии  
города Новосибирска  
от \_\_\_\_\_ № \_\_\_\_\_

ПРОЕКТ  
межевания территории квартала 280.10.00.04 в границах проекта планировки  
территории, прилегающей к 1-му Мочищенскому шоссе,  
в Завельцовском районе

Чертеж межевания территории с отображением красных линий, утвержденных в составе проекта планировки территории, линий отступа от красных линий в целях определения места допустимого размещения зданий, строений, сооружений, границ образуемых и изменяемых земельных участков на кадастровом плане территории, условных номеров образуемых земельных участков, границ территорий объектов культурного наследия, границ зон с особыми условиями использования территорий, границ зон действия публичных сервитутов (приложение).

---

## Приложение 1

к чертежу межевания территории с отображением красных линий, утвержденных в составе проекта планировки территории, линий отступа от красных линий в целях определения места допустимого размещения зданий, строений, сооружений, границ образуемых и изменяемых земельных участков на кадастровом плане территории, условных номеров образуемых земельных участков, границ территорий объектов культурного наследия, границ зон с особыми условиями использования территорий, границ зон действия публичных сервитутов

## СВЕДЕНИЯ

об образуемых и изменяемых земельных участках на кадастровом плане территории

Условный номер земельного участка на чертеже	Учетный номер кадастрового квартала	Вид разрешенного использования образуемых земельных участков в соответствии с проектом планировки территории	Площадь образуемых земельных участков и их частей, га	Адрес земельного участка
1	2	3	4	5
ЗУ1	54:35:031060	Индивидуальные жилые дома	0,0784	Российская Федерация, Новосибирская область, город Новосибирск, ул. Красногорская, 6/1
ЗУ2	54:35:031055	Индивидуальные жилые дома	0,0798	Российская Федерация, Новосибирская область, город Новосибирск, пер. Шапошникова, 1

1	2	3	4	5
ЗУ3	54:35:031060	Объекты дошкольного образования	1,0423	Российская Федерация, Новосибирская область, город Новосибирск, ул. Шапошникова, 9
ЗУ4	54:35:031060	Автомобильные дороги общего пользования	2,8755	Российская Федерация, Новосибирская область, город Новосибирск, ул. Шапошникова, (11)
ЗУ5	54:35:031060	Автомобильные дороги общего пользования	0,0755	Российская Федерация, Новосибирская область, город Новосибирск, ул. Шапошникова, (9)
ЗУ6	54:35:031060	Автомобильные дороги общего пользования	0,0136	Российская Федерация, Новосибирская область, город Новосибирск, ул. Ереванская, (33)
Итого:			4,1651	



## Приложение 2

к чертежу межевания территории с отображением красных линий, утвержденных в составе проекта планировки территории, линий отступа от красных линий в целях определения места допустимого размещения зданий, строений, сооружений, границ обраzuемых и изменяемых земельных участков на кадастровом плане территории, условных номеров обраzuемых земельных участков, границ территорий объектов культурного наследия, границ зон с особыми условиями использования территорий, границ зон действия публичных сервитутов

## СВЕДЕНИЯ

об обраzuемых земельных участках, которые после образования будут относиться к территориям общего пользования или имуществу общего пользования

Условный номер земельного участка на чертеже	Учетный номер кадастрового квартала	Вид разрешенного использования обраzuемых земельных участков в соответствии с проектом планировки территории	Площадь земельного участка, га	Адрес земельного участка
1	2	3	4	5
ЗУ 4	54:35:031060	Автомобильные дороги общего пользования	2,8755	Российская Федерация, Новосибирская область, город Новосибирск, ул. Шапошникова, (11)
ЗУ 5	54:35:031060	Автомобильные дороги общего пользования	0,0755	Российская Федерация, Новосибирская область, город Новосибирск, ул. Шапошникова, (9)

1	2	3	4	5
ЗУ 6	54:35:03 1060	Автомобильные дороги общего пользования	0,0136	Российская Федерация, Новосибирская область, город Новосибирск, ул. Ереванская, (33)
Итого:			2,9646	

\_\_\_\_\_

Приложение 6  
к постановлению мэрии  
города Новосибирска  
от \_\_\_\_\_ № \_\_\_\_\_

ПРОЕКТ  
межевания застроенной территории в границах улиц Аренского, Кубовой в  
Заяльцовском районе, в границах проекта планировки территории,  
прилегающей к 1-му Мочищенскому шоссе,  
в Заяльцовском районе

Чертеж межевания территории с отображением красных линий, утвержденных в составе проекта планировки территории, линий отступа от красных линий в целях определения места допустимого размещения зданий, строений, сооружений, границ образуемых и изменяемых земельных участков на кадастровом плане территории, условных номеров образуемых земельных участков, границ территорий объектов культурного наследия, границ зон с особыми условиями использования территорий, границ зон действия публичных сервитутов (приложение).

---

## Приложение

к чертежу межевания территории с отображением красных линий, утвержденных в составе проекта планировки территории, линий отступа от красных линий в целях определения места допустимого размещения зданий, строений, сооружений, границ образуемых и изменяемых земельных участков на кадастровом плане территории, условных номеров образуемых земельных участков, границ территорий объектов культурного наследия, границ зон с особыми условиями использования территорий, границ зон действия публичных сервитутов

## СВЕДЕНИЯ об образуемых и изменяемых земельных участках на кадастровом плане территории

Условный номер земельного участка на чертеже	Учетный номер кадастрового квартала	Вид разрешенного использования образуемых земельных участков в соответствии с проектом планировки территории	Площадь образуемых и изменяемых земельных участков и их частей, га	Адрес земельного участка
1 ЗУ1	2 54:35:031135	3 Многоквартирные 5 – 8-этажные дома, в том числе с помещениями общественного назначения, автостоянками; многоквартирные 9 – 13-этажные дома, в том числе с помещениями общественного назначения, автостоянками; подземные автостоянки; трансформаторные подстанции; распределительные пункты	4 0,8722	5 Российская Федерация, Новосибирская область, город Новосибирск, ул. Кубовая, 78

1	2	3	4	5
ЗУ2	54:35:031135	Многоквартирные 5 – 8-этажные дома, в том числе с помещениями общественного назначения, автостоянками; многоквартирные 9 – 13-этажные дома, в том числе с помещениями общественного назначения, автостоянками; подземные автостоянки; трансформаторные подстанции; распределительные пункты	1,1611	Российская Федерация, Новосибирская область, город Новосибирск, ул. Кубовая, 82
ЗУ3	54:35:031135	Многоквартирные 5 – 8-этажные дома, в том числе с помещениями общественного назначения, автостоянками; многоквартирные 9 – 13-этажные дома, в том числе с помещениями общественного назначения, автостоянками; подземные автостоянки; трансформаторные подстанции; распределительные пункты	1,4179	Российская Федерация, Новосибирская область, город Новосибирск, ул. Кубовая, 80
Итого:			3,4512	

# МЭРИЯ ГОРОДА НОВОСИБИРСКА

## ПОСТАНОВЛЕНИЕ

От 31.08.2016

№ 3943

### **О введении временного ограничения движения транспортных средств по ул. Станиславского в Ленинском районе**

В связи с проведением обществом с ограниченной ответственностью «УМР» земляных работ при ремонте трубопроводов теплосети по ул. Станиславского в Ленинском районе, в соответствии с Федеральными законами от 10.12.95 № 196-ФЗ «О безопасности дорожного движения», от 06.10.2003 № 131-ФЗ «Об общих принципах организации местного самоуправления в Российской Федерации», от 08.11.2007 № 257-ФЗ «Об автомобильных дорогах и о дорожной деятельности в Российской Федерации и о внесении изменений в отдельные законодательные акты Российской Федерации», постановлением Правительства Новосибирской области от 09.04.2012 № 171-п «О временных ограничении или прекращении движения транспортных средств по автомобильным дорогам на территории Новосибирской области», руководствуясь Уставом города Новосибирска, ПОСТАНОВЛЯЮ:

1. Ввести с 03.10.2016 по 12.10.2016 временное ограничение движения транспортных средств по ул. Станиславского путем сужения проезжей части на 1,0 м в районе здания № 26.

2. Обществу с ограниченной ответственностью «УМР» обеспечить временное ограничение движения транспортных средств посредством установки соответствующих дорожных знаков или иных технических средств организации дорожного движения.

3. Департаменту транспорта и дорожно-благоустроительного комплекса мэрии города Новосибирска:

3.1. В течение 24 часов со дня, следующего за днем официального опубликования постановления, проинформировать о введенном временном ограничении движения транспортных средств министерство транспорта и дорожного хозяйства Новосибирской области.

3.2. В течение 15 календарных дней со дня, следующего за днем официального опубликования постановления, направить копию постановления, схему организации дорожного движения в управление Государственной инспекции безопасности дорожного движения Главного управления Министерства внутренних дел Российской Федерации по Новосибирской области.

4. Департаменту информационной политики мэрии города Новосибирска:

4.1. Обеспечить опубликование постановления.

4.2. За 30 календарных дней до начала введения временного ограничения движения транспортных средств проинформировать пользователей автомобильными

дорогами о причинах и сроках этого ограничения, а также о возможных маршрутах объезда, путем размещения информации на официальном сайте города Новосибирска в информационно-телекоммуникационной сети «Интернет» и через средства массовой информации.

5. Контроль за исполнением постановления возложить на начальника департамента транспорта и дорожно-благоустроительного комплекса мэрии города Новосибирска.

Мэр города Новосибирска

А. Е. Локоть

# МЭРИЯ ГОРОДА НОВОСИБИРСКА

## ПОСТАНОВЛЕНИЕ

От 31.08.2016

№ 3945

**О внесении изменений в постановление мэрии города Новосибирска от 30.06.2015 № 4395 «Об осуществлении от имени мэрии города Новосибирска отдельных государственных полномочий Новосибирской области по организации и осуществлению деятельности по опеке и попечительству, социальной поддержке детей-сирот и детей, оставшихся без попечения родителей, переданных органам местного самоуправления города Новосибирска»**

В целях осуществления отдельных государственных полномочий Новосибирской области по организации и осуществлению деятельности по опеке и попечительству, социальной поддержке детей-сирот и детей, оставшихся без попечения родителей, переданных органам местного самоуправления города Новосибирска, в соответствии с Федеральным законом от 06.10.2003 № 131-ФЗ «Об общих принципах организации местного самоуправления в Российской Федерации», Законом Новосибирской области от 10.12.2013 № 411-ОЗ «О наделении органов местного самоуправления муниципальных образований Новосибирской области отдельными государственными полномочиями Новосибирской области по организации и осуществлению деятельности по опеке и попечительству, социальной поддержке детей-сирот и детей, оставшихся без попечения родителей», руководствуясь Уставом города Новосибирска, ПОСТАНОВЛЯЮ:

1. Внести в постановление мэрии города Новосибирска от 30.06.2015 № 4395 «Об осуществлении от имени мэрии города Новосибирска отдельных государственных полномочий Новосибирской области по организации и осуществлению деятельности по опеке и попечительству, социальной поддержке детей-сирот и детей, оставшихся без попечения родителей, переданных органам местного самоуправления города Новосибирска» следующие изменения:

1.1. В пункте 5 слова «первого заместителя мэра города Новосибирска Игнатова В. А.» заменить словами «заместителя мэра города Новосибирска – начальника департамента образования мэрии города Новосибирска.».

1.2. В приложении:

1.2.1. В пункте 2.7 слово «Представление» заменить словом «Предоставление».

1.2.2. Дополнить пунктом 2.11.1 следующего содержания:

«2.11.1. Выдача необходимых разрешений, предусмотренных федеральным законодательством при осуществлении родителями правомочий по управлению имуществом ребенка.».

1.2.3. Дополнить пунктом 2.21.1 следующего содержания:

«2.21.1. Участие в рассмотрении дела о банкротстве гражданина в случае, если в рамках рассматриваемого дела затрагиваются права несовершеннолетнего ли-



ца или лица, признанного судом недееспособным, а также участие в рассмотрении заявления об оспаривании сделки должника-гражданина, в деле о банкротстве гражданина, затрагивающего права несовершеннолетнего лица или права лица, признанного судом недееспособным.».

1.2.4. Дополнить пунктами 2.49, 2.50 следующего содержания:

«2.49. Установление факта невозможности проживания детей-сирот и детей, оставшихся без попечения родителей, лиц из числа детей-сирот и детей, оставшихся без попечения родителей, в ранее занимаемых жилых помещениях, нанимателями или членами семей нанимателей по договорам социального найма либо собственниками которых они являются.

2.50. Участие в обеспечении жилыми помещениями граждан, указанных в статье 8 Федерального закона от 21.12.96 № 159-ФЗ «О дополнительных гарантиях по социальной поддержке детей-сирот и детей, оставшихся без попечения родителей» (далее – граждане, указанные в Федеральном законе № 159-ФЗ), в том числе:

а) осуществление контроля за использованием жилых помещений и (или) распоряжением жилыми помещениями, нанимателями или членами семей нанимателей по договорам социального найма либо собственниками которых являются дети-сироты и дети, оставшиеся без попечения родителей, обеспечением надлежащего санитарного и технического состояния этих жилых помещений;

б) участие в формировании списка детей-сирот, оставшихся без попечения родителей, лиц из числа детей-сирот и детей, оставшихся без попечения родителей, которые подлежат обеспечению жилыми помещениями (далее – список), в части:

включения в список (исключения из списка) детей-сирот и детей, оставшихся без попечения родителей, лиц из числа детей-сирот и детей, оставшихся без попечения родителей, которые подлежат обеспечению жилыми помещениями;

формирования списка по району и представления его ежеквартально в управление по жилищным вопросам мэрии города Новосибирска;

в) принятие решения о заключении на новый пятилетний срок договора найма специализированного жилого помещения в случае выявления обстоятельств, свидетельствующих о необходимости оказания гражданам, указанным в Федеральном законе № 159-ФЗ, содействия в преодолении трудной жизненной ситуации;

г) участие в принятии решения об исключении жилого помещения из муниципального специализированного жилищного фонда (далее – специализированный жилищный фонд) и заключении с гражданами, указанными в Федеральном законе № 159-ФЗ, договора социального найма в отношении данного жилого помещения в части:

подготовки заключения об отсутствии обстоятельств, свидетельствующих о необходимости оказания лицам из числа детей-сирот и детей, оставшихся без попечения родителей, лицам, которые относились к категории детей-сирот и детей, оставшихся без попечения родителей, лиц из числа детей-сирот и детей, оставшихся без попечения родителей, и достигли возраста 23 лет, содействия в преодолении трудной жизненной ситуации, и о возможности исключения жилого помещения из специализированного жилищного фонда (далее – заключение);

заключения с гражданами, указанными в Федеральном законе № 159-ФЗ, договора социального найма в отношении данного жилого помещения на основании постановления мэрии города Новосибирска об исключении жилого помещения из специализированного жилищного фонда, включении в муниципальный жилищный фонд социального использования города Новосибирска и предоставлении его по договору социального найма гражданину.».

1.2.5. Дополнить разделом 3 следующего содержания:

«3. Управление по жилищным вопросам мэрии города Новосибирска

Участие в обеспечении жилыми помещениями граждан, указанных в Федеральном законе № 159-ФЗ, в том числе:

а) предоставление гражданам, указанным в Федеральном законе № 159-ФЗ, благоустроенных жилых помещений для детей-сирот и детей, оставшихся без попечения родителей, лиц из числа детей-сирот и детей, оставшихся без попечения родителей, специализированного жилищного фонда по договорам найма специализированных жилых помещений;

б) формирование списка по городу Новосибирску на основании списков, сформированных в соответствии с подпунктом «б» пункта 2.50 настоящего перечня;

в) формирование и управление специализированным жилищным фондом;

г) участие в принятии решения об исключении жилого помещения из специализированного жилищного фонда и заключении с гражданами, указанными в Федеральном законе № 159-ФЗ, договора социального найма в отношении данного жилого помещения в части подготовки на основании заключения, предусмотренного абзацем вторым подпункта «г» пункта 2.50 настоящего перечня, проекта постановления мэрии города Новосибирска об исключении жилого помещения из специализированного жилищного фонда, включении в муниципальный жилищный фонд социального использования города Новосибирска и предоставлении его по договору социального найма гражданину.».

2. Департаменту по социальной политике мэрии города Новосибирска разместить постановление на официальном сайте города Новосибирска в информационно-телекоммуникационной сети «Интернет».

3. Департаменту информационной политики мэрии города Новосибирска обеспечить опубликование постановления.

4. Контроль за исполнением постановления возложить на заместителя мэра города Новосибирска – начальника департамента образования мэрии города Новосибирска.

Мэр города Новосибирска

А. Е. Локоть

# МЭРИЯ ГОРОДА НОВОСИБИРСКА

## ПОСТАНОВЛЕНИЕ

От 31.08.2016

№ 3946

### **Об отклонении и направлении на доработку проекта межевания территории квартала 07-236 в границах проекта планировки центральной части города Новосибирска**

В соответствии со статьей 46 Градостроительного кодекса Российской Федерации, Федеральным законом от 06.10.2003 № 131-ФЗ «Об общих принципах организации местного самоуправления в Российской Федерации», решением городского Совета Новосибирска от 25.04.2007 № 562 «О Положении о публичных слушаниях в городе Новосибирске», решением Совета депутатов города Новосибирска от 21.05.2008 № 966 «О Порядке подготовки документации по планировке территории города Новосибирска», с учетом протокола публичных слушаний по проекту постановления мэрии города Новосибирска «О проекте межевания территории квартала 07-236 в границах проекта планировки центральной части города Новосибирска» и заключения о результатах публичных слушаний, руководствуясь Уставом города Новосибирска, ПОСТАНОВЛЯЮ:

1. Отклонить и направить в департамент строительства и архитектуры мэрии города Новосибирска на доработку проект межевания территории квартала 07-236 в границах проекта планировки центральной части города Новосибирска с учетом протокола публичных слушаний по проекту постановления мэрии города Новосибирска «О проекте межевания территории квартала 07-236 в границах проекта планировки центральной части города Новосибирска» и заключения о результатах публичных слушаний.

2. Департаменту строительства и архитектуры мэрии города Новосибирска разместить постановление на официальном сайте города Новосибирска в информационно-телекоммуникационной сети «Интернет».

3. Департаменту информационной политики мэрии города Новосибирска обеспечить опубликование постановления.

4. Контроль за исполнением постановления возложить на заместителя мэра города Новосибирска – начальника департамента строительства и архитектуры мэрии города Новосибирска.

Мэр города Новосибирска

А. Е. Локоть

## МЭРИЯ ГОРОДА НОВОСИБИРСКА

### ПОСТАНОВЛЕНИЕ

От 31.08.2016

№ 3947

**О подготовке проекта планировки и проектов межевания территории, ограниченной створом Октябрьского моста, ул. Зыряновской, полосой отвода железной дороги, створом Бугринского моста, береговой линией реки Оби, в Октябрьском районе**

В целях подготовки документации по планировке территории города Новосибирска, в соответствии с Градостроительным кодексом Российской Федерации, Федеральным законом от 06.10.2003 № 131-ФЗ «Об общих принципах организации местного самоуправления в Российской Федерации», решением Совета депутатов города Новосибирска от 21.05.2008 № 966 «О Порядке подготовки документации по планировке территории города Новосибирска», руководствуясь Уставом города Новосибирска, ПОСТАНОВЛЯЮ:

1. Подготовить проект планировки и проекты межевания территории, ограниченной створом Октябрьского моста, ул. Зыряновской, полосой отвода железной дороги, створом Бугринского моста, береговой линией реки Оби, в Октябрьском районе согласно схеме (приложение 1).

2. Определить содержание документации по проекту планировки и проектам межевания территории, ограниченной створом Октябрьского моста, ул. Зыряновской, полосой отвода железной дороги, створом Бугринского моста, береговой линией реки Оби, в Октябрьском районе (приложения 2, 3).

3. Установить срок подготовки документации по проекту планировки и проектам межевания территории, ограниченной створом Октябрьского моста, ул. Зыряновской, полосой отвода железной дороги, створом Бугринского моста, береговой линией реки Оби, в Октябрьском районе с учетом необходимых согласований и проведения публичных слушаний – до конца 2017 года.

4. Предложить физическим и юридическим лицам в течение тридцати дней со дня официального опубликования постановления представить предложения о порядке, сроках подготовки и содержании проекта планировки и проектов межевания территории, ограниченной створом Октябрьского моста, ул. Зыряновской, полосой отвода железной дороги, створом Бугринского моста, береговой линией реки Оби, в Октябрьском районе в департамент строительства и архитектуры мэрии города Новосибирска по адресу: Российская Федерация, Новосибирская область, город Новосибирск, Красный проспект, 50, кабинет 528, почтовый индекс: 630091.

5. Департаменту строительства и архитектуры мэрии города Новосибирска:

5.1. В течение трех дней со дня издания постановления разместить его на официальном сайте города Новосибирска в информационно-телекоммуникационной сети «Интернет».

5.2. Со дня официального опубликования постановления осуществить прием и регистрацию предложений физических и юридических лиц о порядке, сроках подготовки и содержании проекта планировки и проектов межевания территории, ограниченной створом Октябрьского моста, ул. Зыряновской, полосой отвода железной дороги, створом Бугринского моста, береговой линией реки Оби, в Октябрьском районе.

5.3. В течение тридцати дней со дня окончания срока приема предложений о подготовке проекта планировки и проектов межевания территории с учетом предложений физических и юридических лиц осуществить разработку и утверждение задания на подготовку документации по проекту планировки и проектам межевания территории, ограниченной створом Октябрьского моста, ул. Зыряновской, полосой отвода железной дороги, створом Бугринского моста, береговой линией реки Оби, в Октябрьском районе.

6. Департаменту информационной политики мэрии города Новосибирска в течение трех дней со дня издания постановления обеспечить опубликование постановления.

7. Контроль за исполнением постановления возложить на заместителя мэра города Новосибирска – начальника департамента строительства и архитектуры мэрии города Новосибирска.

Мэр города Новосибирска

А. Е. Локоть

## СОДЕРЖАНИЕ

документации по проекту планировки территории, ограниченной створом Октябрьского моста, ул. Зыряновской, полосой отвода железной дороги, створом Бугринского моста, береговой линией реки Оби, в Октябрьском районе

1. Проект планировки территории состоит из основной части, которая подлежит утверждению, и материалов по ее обоснованию.
2. Основная часть проекта планировки территории включает в себя:
  - 2.1. Чертеж или чертежи планировки территории, на которых отображаются:
    - 2.1.1. Красные линии.
    - 2.1.2. Линии, обозначающие дороги, улицы, проезды, линии связи, объекты инженерной и транспортной инфраструктур, проходы к водным объектам общего пользования и их береговым полосам.
    - 2.1.3. Границы зон планируемого размещения объектов социально-культурного и коммунально-бытового назначения, иных объектов капитального строительства.
    - 2.1.4. Границы зон планируемого размещения объектов федерального значения, объектов регионального значения, объектов местного значения.
  - 2.2. Положения о размещении объектов капитального строительства федерального, регионального или местного значения, а также о характеристиках планируемого развития территории, в том числе плотности и параметрах застройки территории и характеристиках развития систем социального, транспортного обслуживания и инженерно-технического обеспечения, необходимых для развития территории.
3. Материалы по обоснованию проекта планировки территории включают в себя материалы в графической форме и пояснительную записку.
  - 3.1. Материалы по обоснованию проекта планировки территории в графической форме содержат:
    - 3.1.1. Схему расположения элемента планировочной структуры.
    - 3.1.2. Схему использования территории в период подготовки проекта планировки территории.
    - 3.1.3. Схему организации улично-дорожной сети, которая может включать схему размещения парковок (парковочных мест) и схему движения транспорта на соответствующей территории.
    - 3.1.4. Схему границ территорий объектов культурного наследия.
    - 3.1.5. Схему границ зон с особыми условиями использования территорий.
    - 3.1.6. Схему вертикальной планировки и инженерной подготовки территории.

3.1.7. Иные материалы в графической форме для обоснования положений о планировке территории.

3.2. Пояснительная записка содержит описание и обоснование положений, касающихся:

3.2.1. Определения параметров планируемого строительства систем социального, транспортного обслуживания и инженерно-технического обеспечения, необходимых для развития территории.

3.2.2. Защиты территории от чрезвычайных ситуаций природного и техногенного характера, проведения мероприятий по гражданской обороне и обеспечению пожарной безопасности.

3.2.3. Иных вопросов планировки территории.

---

## СОДЕРЖАНИЕ

документации по проектам межевания территории, ограниченной створом Октябрьского моста, ул. Зыряновской, полосой отвода железной дороги, створом Бугринского моста, береговой линией реки Оби, в Октябрьском районе

Проекты межевания территории включают в себя чертежи межевания территории, на которых отображаются:

1. Красные линии, утвержденные в составе проекта планировки территории.
2. Линии отступа от красных линий в целях определения места допустимого размещения зданий, строений, сооружений.
3. Границы образуемых и изменяемых земельных участков на кадастровом плане территории, условные номера образуемых земельных участков.
4. Границы территорий объектов культурного наследия.
5. Границы зон с особыми условиями использования территорий.
6. Границы зон действия публичных сервитутов.

В проектах межевания территории также должны быть указаны:

1. Площадь образуемых и изменяемых земельных участков и их частей.
  2. образуемые земельные участки, которые после образования будут относиться к территориям общего пользования или имуществу общего пользования.
  3. Вид разрешенного использования образуемых земельных участков в соответствии с проектом планировки территории.
-



## МЭРИЯ ГОРОДА НОВОСИБИРСКА

### ПОСТАНОВЛЕНИЕ

От 31.08.2016

№ 3948

**О назначении публичных слушаний по проекту постановления мэрии города Новосибирска «О проекте межевания территории квартала 030.01.01.01 в границах проекта планировки территории, ограниченной улицами Трикотажной, Фрунзе, Ипподромской и полосой отвода железной дороги, в Дзержинском районе»**

В целях выявления и учета мнения и интересов жителей города Новосибирска по проекту постановления мэрии города Новосибирска «О проекте межевания территории квартала 030.01.01.01 в границах проекта планировки территории, ограниченной улицами Трикотажной, Фрунзе, Ипподромской и полосой отвода железной дороги, в Дзержинском районе», в соответствии с Градостроительным кодексом Российской Федерации, Федеральным законом от 06.10.2003 № 131-ФЗ «Об общих принципах организации местного самоуправления в Российской Федерации», решением городского Совета Новосибирска от 25.04.2007 № 562 «О Положении о публичных слушаниях в городе Новосибирске», постановлениями мэрии города Новосибирска от 28.09.2015 № 5952 «Об утверждении проекта планировки территории, ограниченной улицами Трикотажной, Фрунзе, Ипподромской и полосой отвода железной дороги, в Дзержинском районе», от 08.06.2016 № 2418 «О подготовке проекта межевания территории квартала 030.01.01.01 в границах проекта планировки территории, ограниченной улицами Трикотажной, Фрунзе, Ипподромской и полосой отвода железной дороги, в Дзержинском районе», руководствуясь Уставом города Новосибирска, ПОСТАНОВЛЯЮ:

1. Назначить публичные слушания по проекту постановления мэрии города Новосибирска «О проекте межевания территории квартала 030.01.01.01 в границах проекта планировки территории, ограниченной улицами Трикотажной, Фрунзе, Ипподромской и полосой отвода железной дороги, в Дзержинском районе» (приложение).

2. Провести 23.09.2016 в 09.30 час. публичные слушания по адресу: Российская Федерация, Новосибирская область, город Новосибирск, Красный проспект, 50, к. 409.

3. Создать организационный комитет по подготовке и проведению публичных слушаний (далее – организационный комитет) в следующем составе:

Бакулова Екатерина	–	начальник отдела градостроительной подготовки территорий
Ивановна		Главного управления архитектуры и градостроительства мэрии города Новосибирска;

- |                                   |   |   |
|-----------------------------------|---|---|
| Галимова Ольга<br>Лингвинстоновна | – | начальник отдела планировки территории города Главного управления архитектуры и градостроительства мэрии города Новосибирска;                     |
| Гальянова Елена<br>Николаевна     | – | консультант отдела градостроительной подготовки территорий Главного управления архитектуры и градостроительства мэрии города Новосибирска;        |
| Игнатъева Антонида<br>Ивановна    | – | начальник Главного управления архитектуры и градостроительства мэрии города Новосибирска;   |
| Кухарева Татьяна<br>Владимировна  | – | ведущий специалист отдела градостроительной подготовки территорий Главного управления архитектуры и градостроительства мэрии города Новосибирска; |
| Позднякова Елена<br>Викторовна    | – | заместитель начальника Главного управления архитектуры и градостроительства мэрии города Новосибирска;  |
| Полищук Александр<br>Иванович     | – | глава администрации Дзержинского района города Новосибирска;  |
| Столбов Виталий<br>Николаевич     | – | заместитель начальника Главного управления архитектуры и градостроительства мэрии города Новосибирска;  |
| Тимонов Виктор<br>Александрович   | – | заместитель начальника департамента строительства и архитектуры мэрии города Новосибирска – главный архитектор города.                            |

4. Определить местонахождение организационного комитета по адресу: Российская Федерация, Новосибирская область, город Новосибирск, Красный проспект, 50, кабинет 409а, почтовый индекс: 630091, адрес электронной почты: ebakulova@admnsk.ru, контактный телефон 227-54-58.

5. Предложить жителям города Новосибирска не позднее пяти дней до даты проведения публичных слушаний направить в организационный комитет свои предложения по вынесенному на публичные слушания проекту постановления мэрии города Новосибирска «О проекте межевания территории квартала 030.01.01.01 в границах проекта планировки территории, ограниченной улицами Трикотажной, Фрунзе, Ипподромской и полосой отвода железной дороги, в Дзержинском районе». Предложения по проекту, вынесенному на публичные слушания, могут быть представлены в организационный комитет по истечении указанного срока, но не позднее трех дней со дня проведения публичных слушаний, указанные предложения не подлежат анализу экспертами, но могут быть учтены при доработке проекта.

6. Организационному комитету организовать мероприятия, предусмотренные частью 5 статьи 28 Градостроительного кодекса Российской Федерации, для доведения до жителей города информации о проекте межевания территории квартала 030.01.01.01 в границах проекта планировки территории, ограниченной улицами Трикотажной, Фрунзе, Ипподромской и полосой отвода железной дороги, в Дзержинском районе.

7. Возложить на Тимонова Виктора Александровича, заместителя начальника департамента строительства и архитектуры мэрии города Новосибирска – главного архитектора города, ответственность за организацию и проведение первого заседания организационного комитета.

8. Департаменту строительства и архитектуры мэрии города Новосибирска разместить постановление и информационное сообщение о проведении публичных слушаний на официальном сайте города Новосибирска в информационно-телекоммуникационной сети «Интернет».

9. Департаменту информационной политики мэрии города Новосибирска обеспечить опубликование постановления и информационного сообщения о проведении публичных слушаний.

10. Контроль за исполнением постановления возложить на заместителя мэра города Новосибирска – начальника департамента строительства и архитектуры мэрии города Новосибирска.

Мэр города Новосибирска

А. Е. Локоть

Приложение  
к постановлению мэрии  
города Новосибирска  
от 31.08.2016 № 3948

Проект постановления мэрии  
города Новосибирска

О проекте межевания территории квартала 030.01.01.01 в границах проекта планировки территории, ограниченной улицами Трикотажной, Фрунзе, Ипподромской и полосой отвода железной дороги, в Дзержинском районе

В целях определения местоположения границ образуемых и изменяемых земельных участков, с учетом протокола публичных слушаний и заключения о результатах публичных слушаний, в соответствии с Градостроительным кодексом Российской Федерации, решением Совета депутатов города Новосибирска от 21.05.2008 № 966 «О Порядке подготовки документации по планировке территории города Новосибирска», постановлением мэрии города Новосибирска от 28.09.2015 № 5952 «Об утверждении проекта планировки территории, ограниченной улицами Трикотажной, Фрунзе, Ипподромской и полосой отвода железной дороги, в Дзержинском районе», руководствуясь Уставом города Новосибирска, ПОСТАНОВЛЯЮ:

1. Утвердить проект межевания территории квартала 030.01.01.01 в границах проекта планировки территории, ограниченной улицами Трикотажной, Фрунзе, Ипподромской и полосой отвода железной дороги, в Дзержинском районе (приложение).

2. Департаменту строительства и архитектуры мэрии города Новосибирска разместить постановление на официальном сайте города Новосибирска в информационно-телекоммуникационной сети «Интернет».

3. Департаменту информационной политики мэрии города Новосибирска в течение семи дней со дня издания постановления обеспечить опубликование постановления.

4. Контроль за исполнением постановления возложить на заместителя мэра города Новосибирска – начальника департамента строительства и архитектуры мэрии города Новосибирска.

Мэр города Новосибирска

А. Е. Локоть

Приложение  
к постановлению мэрии  
города Новосибирска  
от \_\_\_\_\_ № \_\_\_\_\_

ПРОЕКТ

межевания территории квартала 030.01.01.01 в границах проекта  
планировки территории, ограниченной улицами Трикотажной, Фрунзе,  
Ипподромской и полосой отвода железной дороги, в Дзержинском районе

Чертеж межевания территории с отображением красных линий, утвержденных в составе проекта планировки территории, линий отступа от красных линий в целях определения места допустимого размещения зданий, строений, сооружений, границ образуемых и изменяемых земельных участков на кадастровом плане территории, условных номеров образуемых земельных участков, границ территорий объектов культурного наследия, границ зон с особыми условиями использования территорий, границ зон действия публичных сервитутов (приложение).

---

### Приложение

к чертежу межевания территории с отображением красных линий, утвержденных в составе проекта планировки территории, линий отступа от красных линий в целях определения места допустимого размещения зданий, строений, сооружений, границ образуемых и изменяемых земельных участков на кадастровом плане территории, условных номеров образуемых земельных участков, границ территорий объектов культурного наследия, границ зон с особыми условиями использования территорий, границ зон действия публичных сервитутов

### СВЕДЕНИЯ

об образуемом земельном участке на кадастровом плане территории

Условный номер земельного участка на чертеже	Учетный номер кадастрового квартала	Вид разрешенного использования образуемого земельного участка в соответствии с проектом планировки территории	Площадь образуемого земельного участка, га	Адрес земельного участка
1	2	3	4	5
ЗУ 1	54:35:014050	Общественные здания административного назначения; торговые, торгово-развлекательные комплексы и центры	0,4052	Российская Федерация, Новосибирская область, город Новосибирск, ул. Николая Островского, 257
	Итого:		0,4052	

## МЭРИЯ ГОРОДА НОВОСИБИРСКА

### ПОСТАНОВЛЕНИЕ

От 31.08.2016

№ 3949

#### **О назначении публичных слушаний по проекту постановления мэрии города Новосибирска «О проекте межевания территории квартала 07-26 в границах проекта планировки центральной части города Новосибирска»**

В целях выявления и учета мнения и интересов жителей города Новосибирска по проекту постановления мэрии города Новосибирска «О проекте межевания территории квартала 07-26 в границах проекта планировки центральной части города Новосибирска», в соответствии с Градостроительным кодексом Российской Федерации, Федеральным законом от 06.10.2003 № 131-ФЗ «Об общих принципах организации местного самоуправления в Российской Федерации», решением городского Совета Новосибирска от 25.04.2007 № 562 «О Положении о публичных слушаниях в городе Новосибирске», постановлениями мэрии города Новосибирска от 30.10.2013 № 10239 «Об утверждении проекта планировки центральной части города Новосибирска», от 21.06.2016 № 2632 «О подготовке проекта межевания территории квартала 07-26 в границах проекта планировки центральной части города Новосибирска», руководствуясь Уставом города Новосибирска, ПОСТАНОВЛЯЮ:

1. Назначить публичные слушания по проекту постановления мэрии города Новосибирска «О проекте межевания территории квартала 07-26 в границах проекта планировки центральной части города Новосибирска» (приложение).

2. Провести 06.10.2016 в 10.30 час. публичные слушания по адресу: Российская Федерация, Новосибирская область, город Новосибирск, Красный проспект, 50, кабинет 409.

3. Создать организационный комитет по подготовке и проведению публичных слушаний (далее – организационный комитет) в следующем составе:

- |                                   |   |  |
|-----------------------------------|---|--|
| Бакулова Екатерина<br>Ивановна    | - | начальник отдела градостроительной подготовки территорий Главного управления архитектуры и градостроительства мэрии города Новосибирска;   |
| Галимова Ольга<br>Лингвинстоновна | - | начальник отдела планировки территории города Главного управления архитектуры и градостроительства мэрии города Новосибирска;              |
| Гальянова Елена<br>Николаевна     | - | консультант отдела градостроительной подготовки территорий Главного управления архитектуры и градостроительства мэрии города Новосибирска; |

- Игнатьева Антонида Ивановна – начальник Главного управления архитектуры и градостроительства мэрии города Новосибирска;
- Канунников Сергей Иванович – глава администрации Центрального округа по Железнодорожному, Завельцовскому и Центральному районам города Новосибирска;
- Колеснева Екатерина Анатольевна – главный специалист отдела застройки городских территорий Главного управления архитектуры и градостроительства мэрии города Новосибирска;
- Кухарева Татьяна Владимировна – ведущий специалист отдела градостроительной подготовки территорий Главного управления архитектуры и градостроительства мэрии города Новосибирска;
- Позднякова Елена Викторовна – заместитель начальника Главного управления архитектуры и градостроительства мэрии города Новосибирска;
- Столбов Виталий Николаевич – заместитель начальника Главного управления архитектуры и градостроительства мэрии города Новосибирска;
- Тимонов Виктор Александрович – заместитель начальника департамента строительства и архитектуры мэрии города Новосибирска – главный архитектор города.

4. Определить местонахождение организационного комитета по адресу: Российская Федерация, Новосибирская область, город Новосибирск, Красный проспект, 50, кабинет 409а, почтовый индекс: 630091, адрес электронной почты: eba-kulova@admnsk.ru, контактный телефон 227-54-58.

5. Предложить жителям города Новосибирска не позднее пяти дней до даты проведения публичных слушаний направить в организационный комитет свои предложения по вынесенному на публичные слушания проекту постановления мэрии города Новосибирска «О проекте межевания территории квартала 07-26 в границах проекта планировки центральной части города Новосибирска». Предложения по проекту, вынесенному на публичные слушания, могут быть представлены в организационный комитет по истечении указанного срока, но не позднее трех дней со дня проведения публичных слушаний, указанные предложения не подлежат анализу экспертами, но могут быть учтены при доработке проекта.

6. Организационному комитету организовать мероприятия, предусмотренные частью 5 статьи 28 Градостроительного кодекса Российской Федерации, для доведения до жителей города информации о проекте межевания территории квартала 07-26 в границах проекта планировки центральной части города Новосибирска.



7. Возложить на Тимонова Виктора Александровича, заместителя начальника департамента строительства и архитектуры мэрии города Новосибирска – главного архитектора города, ответственность за организацию и проведение первого заседания организационного комитета.

8. Департаменту строительства и архитектуры мэрии города Новосибирска разместить постановление и информационное сообщение о проведении публичных слушаний на официальном сайте города Новосибирска в информационно-телекоммуникационной сети «Интернет».

9. Департаменту информационной политики мэрии города Новосибирска обеспечить опубликование постановления и информационного сообщения о проведении публичных слушаний.

10. Контроль за исполнением постановления возложить на заместителя мэра города Новосибирска – начальника департамента строительства и архитектуры мэрии города Новосибирска.

Мэр города Новосибирска

А. Е. Локоть

Приложение  
к постановлению мэрии  
города Новосибирска  
от 31.08.2016 № 3949

Проект постановления мэрии  
города Новосибирска

О проекте межевания территории  
квартала 07-26 в границах проекта  
планировки центральной части города  
Новосибирска

В целях определения местоположения границ образуемых и изменяемых земельных участков, с учетом протокола публичных слушаний и заключения о результатах публичных слушаний, в соответствии с Градостроительным кодексом Российской Федерации, решением Совета депутатов города Новосибирска от 21.05.2008 № 966 «О Порядке подготовки документации по планировке территории города Новосибирска», постановлением мэрии города Новосибирска от 30.10.2013 № 10239 «Об утверждении проекта планировки центральной части города Новосибирска», руководствуясь Уставом города Новосибирска, ПОСТАНОВЛЯЮ:

1. Утвердить проект межевания территории квартала 07-26 в границах проекта планировки центральной части города Новосибирска (приложение).

2. Департаменту строительства и архитектуры мэрии города Новосибирска разместить постановление на официальном сайте города Новосибирска в информационно-телекоммуникационной сети «Интернет».

3. Департаменту информационной политики мэрии города Новосибирска в течение семи дней со дня издания постановления обеспечить опубликование постановления.

4. Контроль за исполнением постановления возложить на заместителя мэра города Новосибирска – начальника департамента строительства и архитектуры мэрии города Новосибирска.

Мэр города Новосибирска

А. Е. Локоть

Приложение  
к постановлению мэрии  
города Новосибирска  
от \_\_\_\_\_ № \_\_\_\_\_

ПРОЕКТ  
межевания территории квартала 07-26 в границах проекта планировки  
центральной части города Новосибирска

Чертеж межевания территории с отображением красных линий, утвержденных в составе проекта планировки территории, линий отступа от красных линий в целях определения места допустимого размещения зданий, строений, сооружений, границ образуемых и изменяемых земельных участков на кадастровом плане территории, условных номеров образуемых земельных участков, границ территорий объектов культурного наследия, границ зон с особыми условиями использования территорий, границ зон действия публичных сервитутов (приложение).

---

## МЭРИЯ ГОРОДА НОВОСИБИРСКА

### ПОСТАНОВЛЕНИЕ

От 31.08.2016

№ 3950

**О внесении изменений в таблицу приложения к постановлению мэрии города Новосибирска от 13.02.2013 № 1360 «Об утверждении перечня муниципальных услуг (работ), оказываемых (выполняемых) муниципальными учреждениями города Новосибирска сферы культуры, спорта и молодежной политики мэрии города Новосибирска в качестве основных видов деятельности»**

В соответствии с Бюджетным кодексом Российской Федерации, Федеральными законами от 12.01.96 № 7-ФЗ «О некоммерческих организациях», от 03.11.2006 № 174-ФЗ «Об автономных учреждениях», постановлением мэрии города Новосибирска от 31.12.2015 № 7519 «О Порядке формирования муниципального задания на оказание муниципальных услуг (выполнение работ) муниципальными учреждениями города Новосибирска и признании утратившими силу отдельных постановлений мэрии города Новосибирска», руководствуясь Уставом города Новосибирска, ПОСТАНОВЛЯЮ:

1. Внести в таблицу приложения к постановлению мэрии города Новосибирска от 13.02.2013 № 1360 «Об утверждении перечня муниципальных услуг (работ), оказываемых (выполняемых) муниципальными учреждениями города Новосибирска сферы культуры, спорта и молодежной политики мэрии города Новосибирска в качестве основных видов деятельности» (в редакции постановлений мэрии города Новосибирска от 30.05.2013 № 5131, от 06.12.2013 № 11539, от 30.09.2014 № 8566, от 02.12.2014 № 10551, от 31.12.2014 № 11657, от 18.03.2015 № 2435, от 23.12.2015 № 7290) следующие изменения:

1.1. В графе 6 строки 1.11 слова «, Спортивный центр «ЗЕВС» исключить.

1.2. Дополнить строкой 1.20 в редакции приложения к настоящему постановлению.

2. Департаменту информационной политики мэрии города Новосибирска обеспечить опубликование постановления.

3. Контроль за исполнением постановления возложить на начальника департамента культуры, спорта и молодежной политики мэрии города Новосибирска.

Мэр города Новосибирска

А. Е. Локоть

Приложение  
к постановлению мэрии  
города Новосибирска  
от 31.08.2016 № 3950

1.20	Проведение занятий физкультурно-спортивной направленности по месту проживания граждан	Физические лица	Человек; мероприятие	Количество жителей города, привлеченных к участию в физкультурных мероприятиях (человек); доля кадров, имеющих высшую, первую, вторую квалификационную категорию, от общего числа работников (%)	Муниципальное автономное учреждение города Новосибирска «Спортивный центр «ЗЕВС»
------	---	-----------------	----------------------	--	--

# РАСПОРЯЖЕНИЯ

## МЭРИЯ ГОРОДА НОВОСИБИРСКА

### РАСПОРЯЖЕНИЕ

От 26.08.2016

№ 773-р

**О внесении изменений в состав комиссии по присвоению наименований элементам улично-дорожной сети (за исключением автомобильных дорог федерального значения, автомобильных дорог регионального или межмуниципального значения), наименований элементам планировочной структуры в границах города Новосибирска, утвержденный распоряжением мэрии города Новосибирска от 31.12.2014 № 1184-р**

В связи с организационно-штатными и кадровыми изменениями в мэрии города Новосибирска, руководствуясь Уставом города Новосибирска:

1. Внести в состав комиссии по присвоению наименований элементам улично-дорожной сети (за исключением автомобильных дорог федерального значения, автомобильных дорог регионального или межмуниципального значения), наименований элементам планировочной структуры в границах города Новосибирска, утвержденный распоряжением мэрии города Новосибирска от 31.12.2014 № 1184-р «О создании комиссии по присвоению наименований элементам улично-дорожной сети (за исключением автомобильных дорог федерального значения, автомобильных дорог регионального или межмуниципального значения), наименований элементам планировочной структуры в границах города Новосибирска» (в редакции распоряжений мэрии города Новосибирска от 28.01.2015 № 27-р, от 30.04.2015 № 253-р, от 16.06.2015 № 440-р, от 17.11.2015 № 1098-р, от 26.02.2016 № 109-р), следующие изменения:

1.1. Вывести из состава Табачикову Юлию Дмитриевну.

1.2. Ввести в состав:

Козлову Екатерину – консультанта отдела по правовой работе с Советом депутатов управления нормативно-правовой работы мэрии города Новосибирска.

2. Департаменту информационной политики мэрии города Новосибирска обеспечить опубликование распоряжения.

3. Контроль за исполнением распоряжения возложить на начальника департамента культуры, спорта и молодежной политики мэрии города Новосибирска.

Мэр города Новосибирска

А. Е. Локоть

**ОФИЦИАЛЬНЫЕ  
СООБЩЕНИЯ И МАТЕРИАЛЫ  
ОРГАНОВ МЕСТНОГО  
САМОУПРАВЛЕНИЯ  
ГОРОДА НОВОСИБИРСКА**

**МАТЕРИАЛЫ  
НОВОСИБИРСКОЙ  
ГОРОДСКОЙ МУНИЦИПАЛЬНОЙ  
ИЗБИРАТЕЛЬНОЙ КОМИССИИ**



## СВЕДЕНИЯ

о выявленных фактах недостоверности сведений, представленных зарегистрированными кандидатами в депутаты Совета депутатов города Новосибирска шестого созыва в окружную избирательную комиссию избирательного округа № 8

№ п/п	Фамилия, имя, отчество кандидата	Представлено кандидатом	Результаты проверки	Организация, представившая проверку
Сведения о доходах				
1.	Зимин Юрий Анатольевич	Сведения недостоверны	Сведения о доходах за 2015 год не соответствуют сведениям, содержащимся в информационной базе налоговых органов	ИФНС по Завельцовскому району г. Новосибирска
Акции, иное участие в коммерческих организациях, иные ценные бумаги				
2.	Костромина Светлана Вячеславовна	Сведения недостоверны	Сведения об участии в коммерческих организациях, представленные кандидатом, не соответствуют сведениям, содержащимся в Едином государственном реестре юридических лиц	ИФНС по Завельцовскому району г. Новосибирска
3.	Оленев Александр Александрович	Сведения не указаны	Сведения об участии в коммерческих организациях, представленные кандидатом, не соответствуют сведениям, содержащимся в информационной базе налоговых органов	ИФНС по Завельцовскому району г. Новосибирска

# ДЕПАРТАМЕНТ ЗЕМЕЛЬНЫХ И ИМУЩЕСТВЕННЫХ ОТНОШЕНИЙ

## **Объявление о признании конкурса на право заключения концессионного соглашения несостоявшимся.**

Департамент земельных и имущественных отношений мэрии города Новосибирска сообщает о признании конкурса на право заключения концессионного соглашения в отношении объектов газоснабжения города Новосибирска несостоявшимся.

Концедентом - городом Новосибирском, от имени которого выступает мэрия города Новосибирска, был объявлен открытый конкурс на право заключения концессионного соглашения в отношении объектов газоснабжения города Новосибирска (далее – по тексту конкурс).

Сообщение о проведении конкурса 24.06.2016 было опубликовано в «Бюллетене органов местного самоуправления города Новосибирска», а также размещено на официальном сайте города Новосибирска: <http://www.novo-sibirsk.ru> и на сайте РФ <http://www.torgi.gov.ru>. Согласно сообщению, прием заявок на участие в конкурсе осуществлялся с 11.07.2016 до 19.08.2016.

В связи с представлением менее двух заявок на участие в конкурсе, руководствуясь частью 6 статьи 27 Федерального закона от 21.07.2005 № 115-ФЗ «О концессионных соглашениях» открытый конкурс на право заключения концессионного соглашения в отношении объектов газоснабжения города Новосибирска признан несостоявшимся 22.08.2016.

Начальник департамента земельных и имущественных отношений мэрии города Новосибирска

Г. В. Жигульский

**Извещение о результатах торгов в форме конкурса на право заключения договора на размещение и эксплуатацию нестационарного торгового объекта на территории города Новосибирска**

**Наименование и реквизиты организатора конкурса:** Департамент земельных и имущественных отношений мэрии города Новосибирска, 630091, город Новосибирск, Красный проспект, 50, [dzio@admnsk.ru](mailto:dzio@admnsk.ru).

**Форма торгов:** открытый конкурс (далее – Конкурс).

**Дата, время, место проведения конкурса (вскрытие запечатанных конвертов с конкурсными предложениями участников конкурса):** 29 августа 2016 г., в 15-00, г. Новосибирск, Красный проспект, 50, каб. 717.

1) *лот №1:* право на заключение договора на размещение и эксплуатацию нестационарного торгового объекта (вид: киоск; специализация: продовольственные товары; местоположение: г. Новосибирск, Дзержинский район, ул. Королева, 15; площадь: 6,8 кв. м; срок размещения: на 5 лет).

По решению конкурсной комиссии Конкурс признан несостоявшимся, в связи с тем, что по окончании срока подачи заявок не подано ни одной заявки.

2) *лот №2:* право на заключение договора на размещение и эксплуатацию нестационарного торгового объекта (вид: киоск; специализация: продовольственные товары; местоположение: г. Новосибирск, Дзержинский район, ул. Красина, 68; площадь: 6,8 кв. м; срок размещения: на 5 лет).

По решению конкурсной комиссии Конкурс признан несостоявшимся, в связи с тем, что по окончании срока подачи заявок не подано ни одной заявки.

3) *лот №3:* право на заключение договора на размещение и эксплуатацию нестационарного торгового объекта (вид: киоск; специализация: продовольственные товары; местоположение: г. Новосибирск, Дзержинский район, ул. Комбинатская – пр. Дзержинского, 26а; площадь: 7,0 кв. м; срок размещения: на 5 лет).

По решению конкурсной комиссии Конкурс признан несостоявшимся, в связи с тем, что по окончании срока подачи заявок на участие подана лишь одна заявка. Договор на размещение и эксплуатацию нестационарного торгового объекта заключается с единственным участником ООО «АНТАНТА» по цене предложения – 61000,0 рублей в год.

4) *лот №4:* право на заключение договора на размещение и эксплуатацию нестационарного торгового объекта (вид: киоск; специализация: продовольственные товары; местоположение: г. Новосибирск, Октябрьский район, ул. Большевицкая, 153; площадь: 6,0 кв. м; срок размещения: на 5 лет).

По решению конкурсной комиссии Конкурс признан несостоявшимся, в связи с тем, что к участию в конкурсе допущен единственный участник. Договор на разме-

шение и эксплуатацию нестационарного торгового объекта заключается с единственным участником ИП Барabanовой Е. В. по цене предложения – 3700,0 рублей в месяц.

5) лот №5: право на заключение договора на размещение и эксплуатацию нестационарного торгового объекта (вид: торговая палатка; специализация: продовольственные товары; местоположение: г. Новосибирск, Ленинский район, ул. Титова, 30; площадь: 9,0 кв. м; срок размещения: на 6 месяцев).

По решению конкурсной комиссии Конкурс признан несостоявшимся, в связи с тем, что по окончании срока подачи заявок не подано ни одной заявки.

6) лот №6: право на заключение договора на размещение и эксплуатацию нестационарного торгового объекта (вид: торговая палатка; специализация: продовольственные товары; местоположение: г. Новосибирск, Ленинский район, ул. Колхидская, 11; площадь: 9,0 кв. м; срок размещения: на 6 месяцев).

По решению конкурсной комиссии Конкурс признан несостоявшимся, в связи с тем, что по окончании срока подачи заявок не подано ни одной заявки.

7) лот №7: право на заключение договора на размещение и эксплуатацию нестационарного торгового объекта (вид: торговая палатка; специализация: продовольственные товары; местоположение: г. Новосибирск, Ленинский район, ул. Широкая, 3; площадь: 9,0 кв. м; срок размещения: на 6 месяцев).

По решению конкурсной комиссии Конкурс признан несостоявшимся, в связи с тем, что по окончании срока подачи заявок не подано ни одной заявки.

8) лот №8: право на заключение договора на размещение и эксплуатацию нестационарного торгового объекта (вид: торговая палатка; специализация: продовольственные товары; местоположение: г. Новосибирск, Ленинский район, ул. Троллейная, 1а; площадь: 9,0 кв. м; срок размещения: на 6 месяцев).

По решению конкурсной комиссии Конкурс признан несостоявшимся, в связи с тем, что по окончании срока подачи заявок не подано ни одной заявки.

9) лот №9: право на заключение договора на размещение и эксплуатацию нестационарного торгового объекта (вид: торговая палатка; специализация: продовольственные товары; местоположение: г. Новосибирск, Ленинский район, ул. Каменогорская, 78б; площадь: 9,0 кв. м; срок размещения: на 6 месяцев).

По решению конкурсной комиссии Конкурс признан несостоявшимся, в связи с тем, что по окончании срока подачи заявок не подано ни одной заявки.

10) лот №10: право на заключение договора на размещение и эксплуатацию нестационарного торгового объекта (вид: торговая палатка; специализация: продовольственные товары; местоположение: г. Новосибирск, Ленинский район,

ул. Невельского, 73; площадь: 9,0 кв. м; срок размещения: на 6 месяцев).

По решению конкурсной комиссии Конкурс признан несостоявшимся, в связи с тем, что по окончании срока подачи заявок не подано ни одной заявки.

*11)лот №11:* право на заключение договора на размещение и эксплуатацию нестационарного торгового объекта (вид: торговая палатка; специализация: продовольственные товары; местоположение: г. Новосибирск, Ленинский район, ул. Танкистов, 21; площадь: 9,0 кв. м; срок размещения: на 6 месяцев).

По решению конкурсной комиссии Конкурс признан несостоявшимся, в связи с тем, что по окончании срока подачи заявок не подано ни одной заявки.

*12)лот №12:* право на заключение договора на размещение и эксплуатацию нестационарного торгового объекта (вид: торговая палатка; специализация: продовольственные товары; местоположение: г. Новосибирск, Ленинский район, ул. Невельского, 51; площадь: 9,0 кв. м; срок размещения: на 6 месяцев).

По решению конкурсной комиссии Конкурс признан несостоявшимся, в связи с тем, что по окончании срока подачи заявок не подано ни одной заявки.

*13)лот №13:* право на заключение договора на размещение и эксплуатацию нестационарного торгового объекта (вид: торговая палатка; специализация: продовольственные товары; местоположение: г. Новосибирск, Ленинский район, ул. Котовского, 20; площадь: 9,0 кв. м; срок размещения: на 6 месяцев).

По решению конкурсной комиссии Конкурс признан несостоявшимся, в связи с тем, что по окончании срока подачи заявок не подано ни одной заявки.

*14)лот №14:* право на заключение договора на размещение и эксплуатацию нестационарного торгового объекта (вид: торговая палатка; специализация: продовольственные товары; местоположение: г. Новосибирск, Ленинский район, ул. Новогодняя, 7; площадь: 9,0 кв. м; срок размещения: на 6 месяцев).

По решению конкурсной комиссии Конкурс признан несостоявшимся, в связи с тем, что по окончании срока подачи заявок не подано ни одной заявки.

*15)лот №15:* право на заключение договора на размещение и эксплуатацию нестационарного торгового объекта (вид: торговая палатка; специализация: продовольственные товары; местоположение: г. Новосибирск, Ленинский район, ул. Курганская, 38; площадь: 18,0 кв. м; срок размещения: на 6 месяцев).

По решению конкурсной комиссии Конкурс признан несостоявшимся, в связи с тем, что по окончании срока подачи заявок не подано ни одной заявки.

*16)лот №16:* право на заключение договора на размещение и эксплуатацию нестационарного торгового объекта (вид: торговая палатка; специализация: про-

довольственные товары; местоположение: г. Новосибирск, Дзержинский район, ул. Гоголя, 194; площадь: 8,0 кв. м; срок размещения: на 6 месяцев).

По решению конкурсной комиссии Конкурс признан несостоявшимся, в связи с тем, что по окончании срока подачи заявок не подано ни одной заявки.

*17)лот №17:* право на заключение договора на размещение и эксплуатацию нестационарного торгового объекта (вид: торговая палатка; специализация: продовольственные товары; местоположение: г. Новосибирск, Дзержинский район, ул. Доватора, 23; площадь: 8,0 кв. м; срок размещения: на 6 месяцев).

По решению конкурсной комиссии Конкурс признан несостоявшимся, в связи с тем, что по окончании срока подачи заявок не подано ни одной заявки.

*18)лот №18:* право на заключение договора на размещение и эксплуатацию нестационарного торгового объекта (вид: торговая палатка; специализация: продовольственные товары; местоположение: г. Новосибирск, Дзержинский район, ул. Адриена Лежена, 5; площадь: 10,0 кв. м; срок размещения: на 6 месяцев).

По решению конкурсной комиссии Конкурс признан несостоявшимся, в связи с тем, что принято решение об отказе всем претендентам в допуске к участию в конкурсе.

*19)лот №19:* право на заключение договора на размещение и эксплуатацию нестационарного торгового объекта (вид: торговая палатка; специализация: продовольственные товары; местоположение: г. Новосибирск, Дзержинский район, ул. Адриена Лежена, 25; площадь: 10,0 кв. м; срок размещения: на 6 месяцев).

По решению конкурсной комиссии Конкурс признан несостоявшимся, в связи с тем, что по окончании срока подачи заявок не подано ни одной заявки.

*20)лот №20:* право на заключение договора на размещение и эксплуатацию нестационарного торгового объекта (вид: торговая палатка; специализация: продовольственные товары; местоположение: г. Новосибирск, Центральный район, ул. Трудовая, 8; площадь: 4,0 кв. м; срок размещения: на 6 месяцев).

По решению конкурсной комиссии Конкурс признан несостоявшимся, в связи с тем, что по окончании срока подачи заявок не подано ни одной заявки.

*21)лот №21:* право на заключение договора на размещение и эксплуатацию нестационарного торгового объекта (вид: торговая палатка; специализация: продовольственные товары; местоположение: г. Новосибирск, Дзержинский район, ул. Гусинобродское шоссе, 11; площадь: 6,0 кв. м; срок размещения: на 6 месяцев).

По решению конкурсной комиссии Конкурс признан несостоявшимся, в связи с тем, что по окончании срока подачи заявок не подано ни одной заявки.

22)лот №22: право на заключение договора на размещение и эксплуатацию нестационарного торгового объекта (вид: торговая палатка; специализация: продовольственные товары; местоположение: г. Новосибирск, Ленинский район, ул. Новогодняя, 11; площадь: 6,0 кв. м; срок размещения: на 6 месяцев).

По решению конкурсной комиссии Конкурс признан несостоявшимся, в связи с тем, что по окончании срока подачи заявок не подано ни одной заявки.

23)лот №23: право на заключение договора на размещение и эксплуатацию нестационарного торгового объекта (вид: торговая палатка; специализация: продовольственные товары; местоположение: г. Новосибирск, Ленинский район, ул. Киевская, 11а; площадь: 13,0 кв. м; срок размещения: на 6 месяцев).

По решению конкурсной комиссии Конкурс признан несостоявшимся, в связи с тем, что по окончании срока подачи заявок не подано ни одной заявки.

24)лот №24: право на заключение договора на размещение и эксплуатацию нестационарного торгового объекта (вид: торговая палатка; специализация: продовольственные товары; местоположение: г. Новосибирск, Ленинский район, Микрорайон Горский, 50/1; площадь: 9,0 кв. м; срок размещения: на 6 месяцев).

По решению конкурсной комиссии Конкурс признан несостоявшимся, в связи с тем, что по окончании срока подачи заявок не подано ни одной заявки.

---

## РАЗНОЕ

### Информационное сообщение

о проведении публичных консультаций в целях оценки регулирующего воздействия проекта постановления мэрии города Новосибирска «О Порядке предоставления субсидий на содержание и ремонт общего имущества в многоквартирном доме»

**Проект муниципального акта:** проект постановления мэрии города Новосибирска «О Порядке предоставления субсидий на содержание и ремонт общего имущества в многоквартирном доме»

**Разработчик акта:** департамент энергетики, жилищного и коммунального хозяйства города

**Сроки проведения публичных консультаций:** 01.09.2016 – 14.09.2016

**Способ направления ответов:** направление по электронной почте на адрес AGridin@admnsk.ru в виде прикрепленного файла, либо в письменном виде по адресу г. Новосибирск, ул. Красный проспект, 34, кабинет 229

**Контактное лицо по вопросам проведения публичных консультаций:** начальник отдела оценки регулирующего воздействия и систематизации правовых актов управления судебной защиты и организации правового взаимодействия мэрии города Новосибирска Гридин Александр Викторович, тел. 8 (383) 227-43-93, с 9-30 до 17-00 по рабочим дням.

### Комментарий

В целях оценки регулирующего воздействия проекта постановления мэрии города Новосибирска «О Порядке предоставления субсидий на содержание и ремонт общего имущества в многоквартирном доме» и выявления в нем положений, вводящих избыточные административные и иные ограничения и обязанности для субъектов предпринимательской и инвестиционной деятельности или способствующих их введению, а также положений, способствующих возникновению необоснованных расходов субъектов предпринимательской деятельности и бюджета города Новосибирска, проводятся публичные консультации со всеми заинтересованными лицами.



Проект постановления  
мэрии города Новосибирска

О Порядке предоставления субсидий на содержание и ремонт общего имущества в многоквартирном доме

В целях надлежащего содержания общего имущества в многоквартирных домах города Новосибирска, в соответствии со статьей 78 Бюджетного кодекса Российской Федерации, руководствуясь Федеральным законом от 06.10.2003 № 131-ФЗ «Об общих принципах организации местного самоуправления в Российской Федерации»,

ПОСТАНОВЛЯЮ:

1. Принять Порядок предоставления субсидий на содержание и ремонт общего имущества в многоквартирном доме (приложение).

2. Департаменту энергетики, жилищного и коммунального хозяйства города, администрациям районов города Новосибирска, администрации Центрального округа по Железнодорожному, Заельцовскому и Центральному районам города Новосибирска:

2.1. Организовать работу по предоставлению из бюджета города Новосибирска субсидий на содержание и ремонт общего имущества в многоквартирном доме.

2.2. Осуществлять контроль и согласование выполненных работ и услуг по содержанию и ремонту общего имущества в многоквартирном доме.

3. Департаменту финансов и налоговой политики мэрии города Новосибирска осуществлять финансирование расходов в пределах лимитов бюджетных обязательств в соответствии с присвоенными бюджетными обязательствами и заявками департамента энергетики, жилищного и коммунального хозяйства города, администраций районов (округа по районам) города Новосибирска - главных распорядителей бюджетных средств.

4. Признать утратившими силу постановление мэрии города Новосибирска: от 19.06.2014 № 5137 «О Порядке предоставления субсидий на содержание и ремонт общего имущества в многоквартирном доме»;

5. Департаменту информационной политики мэрии города Новосибирска обеспечить опубликование постановления.

6. Контроль за исполнением постановления возложить на начальника департамента энергетики, жилищного и коммунального хозяйства города, глав администраций районов (округа по районам) города Новосибирска.

Мэр города Новосибирска

А. Е. Локоть

ПОРЯДОК  
предоставления субсидий на содержание и ремонт  
общего имущества в многоквартирном доме

1. Общие положения

1.1. Порядок предоставления субсидий на содержание и ремонт общего имущества в многоквартирном доме (далее - Порядок), разработан в соответствии с Жилищным кодексом Российской Федерации, Бюджетным кодексом Российской Федерации, Федеральным законом от 06.10.2003 № 131-ФЗ «Об общих принципах организации местного самоуправления в Российской Федерации», Уставом города Новосибирска.

1.2. Порядок определяет категории и критерии отбора юридических лиц (за исключением государственных (муниципальных) учреждений) индивидуальных предпринимателей, имеющих право на получение субсидий на содержание и ремонт общего имущества в многоквартирном доме (далее - субсидии), цели, условия, порядок предоставления субсидий, возврата субсидий в случае нарушения условий, установленных при их предоставлении, возврата в текущем финансовом году получателем субсидии остатков субсидий, не использованных в отчетном финансовом году, в случаях, предусмотренных соглашением о предоставлении субсидии (далее - соглашение), положения об обязательной проверке соблюдения условий, целей и порядка предоставления субсидий их получателями.

1.3. Предоставление субсидий осуществляется от имени мэрии города Новосибирска главными распорядителями бюджетных средств - департаментом энергетики, жилищного и коммунального хозяйства города (далее - департамент) и администрациями районов (округа по районам) города Новосибирска (далее - администрация).

1.4. Субсидии предоставляются в пределах лимитов бюджетных ассигнований, предусмотренных в бюджете города на текущий финансовый год.

2. Цели и условия предоставления субсидий, категории и критерии отбора юридических лиц, имеющих право на получение субсидий

2.1. Субсидия предоставляется на безвозмездной и безвозвратной основе в целях возмещения недополученных доходов и (или) финансового обеспечения (возмещения) затрат в связи с выполнением работ и (или) оказанием услуг по содержанию и ремонту общего имущества в многоквартирном доме, в целях создания условий для управления многоквартирными домами и обеспечения надлежащего со-

держания общего имущества многоквартирных домов на территории города Новосибирска.

2.2. Субсидия предоставляется юридическим лицам (за исключением субсидий государственным (муниципальным) учреждениям), индивидуальным предпринимателям, а также физическим лицам, оказывающим услуги и выполняющим работы по договору управления многоквартирным домом, товариществам собственников жилья, жилищным, жилищно-строительным и иным специализированным потребительским кооперативам, а также собственникам помещений при непосредственном способе управления многоквартирным домом в целях возмещения затрат на оказание услуг и выполнение работ по содержанию и ремонту общего имущества многоквартирного дома (включая разработку технического заключения и проектно-сметной документации), в том числе на:

2.2.1. Снос и (или) обрезку деревьев на придомовой территории.

2.2.2. Установка игрового и спортивного оборудования на придомовой территории.

2.2.3. Обустройство придомовой территории.

2.2.4. Вывоз жидких бытовых отходов.

2.2.5. Ремонт общего имущества в многоквартирном доме, не включенного в Региональную программу капитального ремонта общего имущества в многоквартирных домах, расположенных на территории Новосибирской области, на 2014 - 2038 годы, утвержденную постановлением Правительства Новосибирской области от 27.11.2013 № 524-п, а также конструктивных элементов многоквартирных домов, не включенных в перечень работ Региональной программы капитального ремонта общего имущества в многоквартирных домах, расположенных на территории Новосибирской области.

2.2.6. Содержание и текущий ремонт в доме, в котором находятся помещения муниципального специализированного жилищного фонда города Новосибирска.

2.2.7. Ремонт общего имущества в многоквартирных домах для принятия безотлагательных мер с целью предотвращения чрезвычайных и аварийных ситуаций.

2.2.8. Ремонт общего имущества в многоквартирном доме для устранения последствий чрезвычайных и аварийных ситуаций.

2.2.9. Модернизация внутридомовых инженерных сетей тепло- и горячего водоснабжения в многоквартирном доме с транзитными инженерными коммуникациями для обеспечения технической возможности установки общедомовых приборов учета (далее – модернизация сетей).

Субсидия не предоставляется на модернизацию сетей многоквартирных домов, максимальный объем потребления тепловой энергии которых составляет менее чем две десятых гигакалории в час. Под максимальным объемом потребления понимается суммарная расчетная потребляемая мощность по отоплению и горячему водоснабжению.

2.2.10. Ремонт противопожарной автоматики в многоквартирных домах этажность свыше девяти.

2.2.11. Диагностика внутридомовых газовых сетей в многоквартирных домах.

2.3. Условиями предоставления субсидии являются:

отсутствие решения о признании многоквартирного дома аварийным и подлежащим сносу или реконструкции (за исключением субсидии, указанной в пунктах 2.2.4-2.2.5);

возникновение недополученных доходов и (или) затрат по содержанию и ремонту общего имущества в многоквартирном доме не более чем за три года до даты подачи заявления о предоставлении субсидии (далее - заявление) (кроме предоставления субсидии на содержание и текущий ремонт в доме, в котором находятся помещения муниципального специализированного жилищного фонда города Новосибирска);

возникновение недополученных доходов и (или) затрат на содержание и текущий ремонт в доме, в котором находятся помещения муниципального специализированного жилищного фонда города Новосибирска не более чем за один год до даты подачи заявления;

отсутствие в отношении юридических лиц, индивидуальных предпринимателей претендующих на получение субсидии (далее - заявитель) процедуры банкротства, реорганизации, ликвидации или прекращения деятельности на дату подачи заявления.

### 3. Порядок предоставления субсидий

3.1. Для предоставления субсидии в текущем году заявитель до 1 ноября текущего года направляет заявление с указанием адреса многоквартирного дома, назначения субсидии и перечня прилагаемых документов в администрацию или в департамент в соответствии с пунктом 3.2.

3.2. К заявлению прилагаются следующие документы:

документ, удостоверяющий личность заявителя - физического лица (индивидуального предпринимателя), или учредительные документы юридического лица;

выписка из Единого государственного реестра юридических лиц или Единого государственного реестра индивидуальных предпринимателей, полученная не ранее чем за 30 дней до даты подачи заявления;

свидетельство о постановке юридического лица или индивидуального предпринимателя на учет в налоговых органах;

документ, подтверждающий полномочия представителя заявителя и документ, удостоверяющий личность такого представителя (в случае если с заявлением обращается представитель заявителя);

справка о наличии расчетного счета в банке и отсутствии требований к нему;

копия протокола общего собрания собственников помещений в многоквартирном доме о выборе способа управления многоквартирным домом и выборе управляющей организации, товарищества собственников жилья, жилищно-строительного или иного специализированного потребительского кооператива, лица, осуществляющего оказание услуг по содержанию и (или) выполнению работ по ремонту общего имущества многоквартирного дома по договору с собственниками помещений в доме при непосредственном способе управления домом;

копия протокола общего собрания собственников помещений в многоквартирном доме об утверждении перечня с указанием объемов услуг и работ по содержанию и ремонту общего имущества многоквартирного дома, условий, сроков оказания и выполнения, а также их стоимости;

акт приемки выполненных работ (оказанных услуг) (далее - акт приемки) (в случаях предоставления субсидии указанных в подпунктах 2.2.4. В случаях предоставления субсидии указанных в подпунктах 2.2.1-2.2.3, 2.2.5-2.2.11 акт приемки может представляться после заключения соглашения.

копия договора управления многоквартирным домом, заключенного с собственниками помещений в многоквартирном доме, в том числе с администрацией и (или) департаментом земельных и имущественных отношений мэрии города Новосибирска (при наличии муниципальных помещений в многоквартирном доме);

сведения, подтверждающие получение заявителем разрешения на снос и (или) обрезку деревьев, либо информация об отсутствии у заявителя такого разрешения (при поступлении заявления на получение субсидии для сноса и (или) обрезки деревьев на придомовой территории).

решение комиссии по предупреждению и ликвидации чрезвычайных ситуаций и обеспечению пожарной безопасности администрации района (округа по районам) города Новосибирска о проведении мероприятий по предупреждению и ликвидации последствий стихийных бедствий и чрезвычайных ситуаций в многоквартирном доме – в случае предоставления субсидии на ремонт общего имущества в многоквартирном доме для устранения чрезвычайных и аварийных ситуаций, ремонт общего имущества в многоквартирных домах для принятия безотлагательных мер с целью предотвращения чрезвычайных и аварийных ситуаций;

копия лицензии на право осуществления предпринимательской деятельности по управлению многоквартирными домами, выданной органом государственного жилищного надзора на основании решения лицензионной комиссии субъекта Российской Федерации либо сведения с сайта <https://dom.gosuslugi.ru/> о наличии лицензии на право осуществлять предпринимательскую деятельность по управлению многоквартирными домами, где указан многоквартирный дом, в отношении которого заявитель обращается за получением субсидии.

3.3. При предоставлении субсидии на снос и (или) обрезку деревьев на придомовой территории заявитель дополнительно представляет сметную документацию, копию протокола общего собрания собственников помещений в многоквартирном доме о принятии решения о проведении сноса и (или) обрезки деревьев, акт оценки зеленых насаждений, выданным отделом благоустройства, озеленения и транспорта администрации района (округа) города и разрешением Главного управления благоустройства и озеленения мэрии города Новосибирска на снос и обрезку деревьев, с указанием на топографической съемке деревьев, подлежащих сносу и (или) обрезки.

3.4. При предоставлении субсидии на установку игрового и спортивного оборудования на придомовой территории заявитель дополнительно представляются спецификацию (калькуляцию), копию протокола общего собрания собственников по-

мещений в многоквартирном доме о принятии решения о размещении игрового и спортивного оборудования на придомовой территории и о включении игрового и спортивного оборудования в состав общего имущества многоквартирного дома, а также схему их размещения в границах придомовой территории.

3.5. При предоставлении субсидии на ремонт общего имущества в многоквартирном доме, не включенного в Региональную программу капитального ремонта общего имущества в многоквартирных домах, расположенных на территории Новосибирской области, на 2014 - 2038 годы, утвержденную постановлением Правительства Новосибирской области от 27.11.2013 № 524-п, а также конструктивных элементов многоквартирных домов, не включенных в перечень работ Региональной программы капитального ремонта общего имущества в многоквартирных домах, расположенных на территории Новосибирской области, дополнительно представляются следующие документы:

сметная документация, в том числе в электронной форме в формате xml, а также при проведении ремонта конструктивного элемента, требующего более 50% замены - проект на проведение ремонтных работ;

копия протокола общего собрания собственников помещений в многоквартирном доме о принятии решения о проведении ремонта, определении стоимости работ, утверждении сметы, порядка внесения средств собственниками и назначении уполномоченных представителей для принятия работ и подписания акта приемки.

3.6. При предоставлении субсидий на обустройство придомовой территории, дополнительно представляются следующие документы:

сметная документация, в том числе в электронной форме в формате xml;

копия протокола общего собрания собственников помещений в многоквартирном доме о принятии решения о проведении ремонта, определении стоимости работ, утверждении сметы, порядка внесения средств собственниками и назначении уполномоченных представителей для принятия работ и подписания акта приемки;

3.7. При предоставлении субсидий содержание и текущий ремонт в доме, в котором находятся жилые помещения муниципального специализированного жилищного фонда города Новосибирска дополнительно представляются:

выкопировка из технического паспорта, где указаны сведения о наименовании здания, правовой акт мэрии города Новосибирска о принятии в муниципальную собственность жилых помещений муниципального специализированного жилищного фонда города Новосибирска;

экономически обоснованный расчет себестоимости услуг и работ с приложением подтверждающих документов (договоры, акты выполненных работ, оказанных услуг, акты, предписания контролирующих органов).

3.8. При предоставлении субсидий на ремонт общего имущества многоквартирных домов для принятия безотлагательных мер с целью предотвращения чрезвычайных и аварийных ситуаций, модернизацию сетей дополнительно представляются следующие документы:

сметная документация, в том числе в электронной форме в формате xml, а также при проведении ремонта конструктивного элемента, требующего более 50% заме-

ны - проект на проведение ремонтных работ, техническое заключение;

копия протокола общего собрания собственников помещений в многоквартирном доме о принятии решения о проведении ремонта, модернизации сетей, определении стоимости работ, утверждении сметы, порядка внесения средств собственниками и назначении уполномоченных представителей для принятия работ и подписания акта приемки;

решение Комиссии по чрезвычайным ситуациям при администрации района (округа).

3.9. При предоставлении субсидии на ремонт общего имущества в многоквартирном доме для устранения чрезвычайных и аварийных ситуаций дополнительно представляются следующие документы:

проектно-сметная документация, техническое заключение;

копия протокола общего собрания собственников помещений в многоквартирном доме о принятии решения о проведении ремонта, определении стоимости работ, утверждении сметы, порядка внесения средств собственниками и назначении уполномоченных представителей для принятия работ и подписания акта приемки;

решение Комиссии по чрезвычайным ситуациям при администрации района (округа).

Издается правовой акт мэрии города Новосибирска о выделении средств на проведение ремонта.

3.10. При предоставлении субсидии на модернизацию внутридомовых инженерных сетей тепло- и горячего водоснабжения в многоквартирном доме с транзитными инженерными коммуникациями для обеспечения технической возможности установки общедомовых приборов учета дополнительно представляются следующие документы:

копия протокола общего собрания собственников помещений в многоквартирном доме о принятии решения о проведении модернизации внутридомовых инженерных сетей тепло- и горячего водоснабжения;

копия протокола общего собрания собственников помещений в многоквартирном доме о принятии решения об установке узла учета тепловой энергии и теплоносителя;

копия договора на разработку проекта модернизации внутридомовых инженерных сетей тепло- и горячего водоснабжения;

копия договора на разработку проекта узла учета тепловой энергии и теплоносителя;

копия проекта модернизации внутридомовых инженерных сетей тепло- и горячего водоснабжения;

копия проекта узла учета тепловой энергии и теплоносителя, соответствующий «Правилам коммерческого учета тепловой энергии, теплоносителя» (в ред. постановления Правительства РФ от 18.11.2013 № 1034), согласованный в теплоснабжающей (теплосетевой) организации (в том числе, на электронных носителях);

сметный расчет на модернизацию внутридомовых инженерных сетей тепло- и горячего водоснабжения (в том числе, на электронных носителях в формате xml);

сметный расчет узла учета тепловой энергии и теплоносителя (в том числе, на электронных носителях в формате xml).

3.11. При предоставлении субсидий на ремонт противопожарной автоматики в многоквартирных домах этажностью свыше девяти дополнительно представляются следующие документы:

проектно-сметная документация;

копия протокола общего собрания собственников помещений в многоквартирном доме о принятии решения о проведении ремонта, определении стоимости работ, утверждении сметы, порядка внесения средств собственниками и назначении уполномоченных представителей для принятия работ и подписания акта приемки;

документ, подтверждающий этажность многоквартирного дома свыше девяти (технический паспорт многоквартирного дома либо справка, выданная специализированными государственными или муниципальными организациями технической инвентаризации, уполномоченных на технический учет жилищного фонда (объектов капитального строительства).

3.12. При предоставлении субсидий на диагностику внутридомовых газовых сетей в многоквартирных домах, дополнительно представляются следующие документы:

спецификация (калькуляция);

копия протокола общего собрания собственников помещений в многоквартирном доме о принятии решения о проведении ремонта, определении стоимости работ, утверждении сметы, порядка внесения средств собственниками и назначении уполномоченных представителей для принятия работ и подписания акта приемки;

документы, подтверждающие проведение диагностики внутридомовых газовых сетей в многоквартирном доме, полученные не ранее трех лет до даты подачи заявки на получение субсидии (заключение о результатах проведения диагностики внутридомовых газовых сетей) – в случае, если работы выполнены.

3.13. Копии документов принимаются при предъявлении подлинников документов (в случае если копии не заверены нотариально), если иное не предусмотрено действующим законодательством.

Дополнительные документы, которые, по мнению заявителя, имеют значение для принятия решения о предоставлении субсидии, заявитель вправе представить по собственной инициативе.

3.14. Для рассмотрения заявления на ремонт общего имущества многоквартирных домов для принятия безотлагательных мер с целью предотвращения чрезвычайных и аварийных ситуаций, а также на ремонт общего имущества в многоквартирном доме, не включенного в Региональную программу капитального ремонта общего имущества в многоквартирных домах, расположенных на территории Новосибирской области, на 2014 - 2038 годы, утвержденную постановлением Правительства Новосибирской области от 27.11.2013 № 524-п, а также конструктивных элементов многоквартирных домов, не включенных в перечень работ Региональной программы капитального ремонта общего имущества в многоквартирных домах, расположенных на территории Новосибирской области, приказом начальника



департамента создается комиссия по рассмотрению заявлений на ремонт общего имущества в многоквартирном доме (далее - комиссия департамента).

Секретарь комиссии созывает заседание комиссии не позднее 14 рабочих дней со дня поступления заявления.

По результатам заседания комиссии, а также проверки представленных документов комиссия департамента, не позднее десяти рабочих дней со дня поступления заявления, составляет акт о необходимости (отсутствии необходимости) проведения соответствующего ремонта общего имущества в многоквартирном доме в текущем году.

3.15. Департамент или администрация по результатам рассмотрения документов, представленных заявителем, в течение 34 рабочих дней со дня их поступления заключает с заявителем соглашение или направляет уведомление об отказе в предоставлении субсидии по основаниям, предусмотренным пунктом 3.16 Порядка, с указанием основания отказа.

3.16. Основаниями для отказа в предоставлении субсидии являются: несоблюдение целей и условий, предусмотренных Разделом 2 Порядка; несоответствие заявителя требованиям, указанным в пункте 2.2 Порядка; непредставление заявителем документов, предусмотренных пунктом 3.1, 3.2 Порядка;

представление заявителем недостоверной информации;

отсутствие бюджетных ассигнований на текущий финансовый год.

3.17. Предоставление субсидий, указанных в подпунктах 2.2.1 - 2.2.3, осуществляется на основании соглашения о предоставлении из бюджета города Новосибирска субсидии на содержание и ремонт общего имущества в многоквартирном доме (далее - соглашение), заключенного администрацией с заявителем.

Предоставление субсидий, указанных в подпунктах 2.2.4 - 2.2.11, производится на основании соглашения, заключенного департаментом с заявителем.

3.18. В соглашении на предоставление субсидии предусматривается: целевое назначение и срок предоставления субсидии, права, обязанности и ответственность сторон соглашения, размер и порядок перечисления субсидии, основания, порядок и сроки возврата субсидии, порядок и случаи возврата в текущем финансовом году заявителем остатков субсидии, не использованных в отчетном финансовом году, порядок осуществления контроля за исполнением соглашения, согласие заявителя на осуществление главным распорядителем бюджетных средств, предоставившим субсидию, и органом муниципального финансового контроля проверок соблюдения заявителем условий, целей и порядка их предоставления, срок действия соглашения, порядок его расторжения и изменения, запрет на приобретение за счет полученных средств (субсидии) иностранной валюты, за исключением операций, осуществляемых в соответствии с валютным законодательством Российской Федерации при закупке (поставке) высокотехнологичного импортного оборудования, сырья и комплектующих изделий, а также связанных с достижением целей предоставления этих средств иных операций, определенных нормативными правовыми актами, настоящим Порядком.

3.19. Размер субсидий определяется:

3.19.1. При возмещении затрат по обустройству придомовой территории, сносу и (или) обрезке деревьев на придомовой территории, на ремонт общего имущества многоквартирных домов для принятия безотлагательных мер с целью предотвращения чрезвычайных и аварийных ситуаций, на ремонт общего имущества в многоквартирном доме для устранения чрезвычайных и аварийных ситуаций - стоимостью и объемом выполненных работ и оказанных услуг.

3.19.2. При возмещении затрат на ремонт общего имущества в многоквартирном доме, не включенного в Региональную программу капитального ремонта общего имущества в многоквартирных домах, расположенных на территории Новосибирской области, на 2014 - 2038 годы, утвержденную постановлением Правительства Новосибирской области от 27.11.2013 № 524-п, а также конструктивных элементов многоквартирных домов, не включенных в перечень работ Региональной программы капитального ремонта общего имущества в многоквартирных домах, расположенных на территории Новосибирской области - в размере 95% от экономически обоснованной стоимости фактически выполненных работ и оказанных услуг.

3.19.3. При возмещении затрат по установке игрового и спортивного оборудования - в размере 100% от экономически обоснованной стоимости фактически выполненных работ и оказанных услуг.

3.19.4. При возмещении затрат по ремонту противопожарной автоматики в многоквартирных домах этажностью свыше девяти - в размере 50% от экономически обоснованной стоимости фактически выполненных работ и оказанных услуг.

3.19.5. При возмещении затрат по вывозу жидких бытовых отходов - в размере 60% от экономически обоснованной стоимости фактически оказанной услуги.

3.19.6. В целях возмещения затрат по содержанию и текущему ремонту в доме, в котором находятся жилые помещения муниципального специализированного жилищного фонда города Новосибирска - в размере 100% от экономически обоснованной стоимости фактически выполненных работ и оказанных услуг, указанных в приложении к настоящему Порядку, в соответствии с перечнем и периодичностью работ и услуг по содержанию общего имущества дома, определенных на общем собрании собственников помещений дома либо определенного по итогам конкурса, проведенного территориальным органом мэрии города Новосибирска, по отбору управляющей организации для управления многоквартирным домом. Размер субсидии по видам работ и услуг, указанных в приложении к настоящему порядку не может превышать разницу между затратами на содержание общего имущества дома и платой за содержание общего имущества дома, вносимой собственниками помещений в доме.

3.19.7. При возмещении затрат по модернизации сетей – как разница между общей стоимостью работ и услуг по установке общедомовых приборов учета с модернизацией сетей (включая разработку проектно-сметной документации на модернизацию сетей, техническое заключение) и суммой средств собственников помещений в многоквартирном доме в размере стоимости за фактически выполненные работы и оказанные услуги по установке общедомовых приборов учета (вклю-

чая разработку проектно-сметной документации на установку общедомовых приборов учета, техническое заключение).

3.19.8. При возмещении затрат по диагностике внутридомовых газовых сетей в многоквартирных домах - стоимостью и объемом фактически выполненных работ и оказанных услуг.

#### 4. Порядок возврата субсидий, контроль за соблюдением условий, целей и порядка предоставления субсидий

4.1. Субсидия подлежит возврату в бюджет города при установлении фактов: нецелевого использования субсидии (части предоставленных субсидий); представления заявителем недостоверной информации.

4.2. При выявлении обстоятельств, указанных в пункте 4.1 Порядка, департамент (администрация) направляет заявителю требование о возврате субсидии в бюджет города с указанием суммы возврата (далее - требование).

4.3. Получатель субсидии в течение 10 дней со дня получения требования обязан вернуть сумму, указанную в требовании, в бюджет города Новосибирска.

4.4. При отказе от добровольного возврата субсидии в бюджет города субсидия истребуется в судебном порядке в соответствии с законодательством Российской Федерации.

4.5. Не использованные в отчетном финансовом году остатки субсидии подлежат возврату в бюджет города в порядке и сроки, установленные соглашением, но не позднее 1 марта года, следующего за отчетным.

4.6. Заявитель не позднее 30 дней со дня перечисления субсидии направляет в департамент (администрация) отчет об использовании субсидии с приложением документов, подтверждающих целевое использование полученной субсидии.

4.7. Контроль за целевым и эффективным использованием субсидий осуществляет в пределах предоставленных полномочий департамент (администрация) в соответствии с законодательством Российской Федерации, муниципальными правовыми актами города Новосибирска и соглашением.

4.8. Органы муниципального финансового контроля осуществляют проверку соблюдения условий, целей и порядка предоставления субсидий заявителям в порядке и сроки, предусмотренные законодательством Российской Федерации и муниципальными правовыми актами города Новосибирска.

Приложение  
к Порядку предоставления субсидий  
на содержание и ремонт  
общего имущества в многоквартирном  
доме

Перечень  
работ и услуг по содержанию и ремонту общего имущества в доме, в котором  
находятся помещения муниципального специализированного жилищного фонда  
города Новосибирска, по которым предоставляется субсидия из бюджета города

№ п/п	Перечень видов работ и услуг	Периодичность и условия выполнения работ, оказания услуг
I	СОДЕРЖАНИЕ ОБЩЕГО ИМУЩЕСТВА ДОМА	
1	Техническое обслуживание внутримомового инженерного оборудования (за исключением коллективных (общедомовых) приборов учета) и конструктивных элементов здания	в соответствии с постановлением Правительства РФ от 03.04.2013 № 290
2	Аварийно-диспетчерское обслуживание	круглосуточно
3	Дежурство вахтеров	круглосуточно
4	Обслуживание автоматической пожарной сигнализации	согласно договору со специализированной организацией
5	Обслуживание внутримомового газового оборудования	согласно договору со специализированной организацией
6	Текущий ремонт общего имущества дома	в соответствии с локальным сметным расчетом

Результаты проведения конкурса на право заключения договора на установку и эксплуатацию рекламной конструкции  
(17 августа 2016)

**Лот № 1** (рекламная конструкция, адрес размещения Станционная ул. 64, 1,5×5,5×2). По решению конкурсной комиссии конкурс признан несостоявшимся, в связи с подачей менее двух заявок на участие в конкурсе. Договор на установку и эксплуатацию рекламной конструкции заключается с единственным участником конкурса, ООО «ВЕКА Рус».

**Лот № 2** (рекламная конструкция, адрес размещения Богдана Хмельницкого ул. 45, 3×6×2). По решению конкурсной комиссии конкурс признан несостоявшимся в связи с отсутствием заявок, поданных в соответствии с конкурсными условиями.

**Лот № 3** (рекламная конструкция, адрес размещения Бердское шоссе 65/1к1, 3×6×2). По решению конкурсной комиссии конкурс признан несостоявшимся, в связи с подачей менее двух заявок на участие в конкурсе. Договор на установку и эксплуатацию рекламной конструкции заключается с единственным участником конкурса, ООО «Гэллэри Сервис».

**Лот № 4** (рекламная конструкция, адрес размещения Рассветная ул. 4а, 1,07×2,57×1). По решению конкурсной комиссии конкурс признан несостоявшимся, в связи с подачей менее двух заявок на участие в конкурсе. Договор на установку и эксплуатацию рекламной конструкции заключается с единственным участником конкурса, ООО «Аптека «Двина».

**Лот № 5** (рекламная конструкция, адрес размещения Ватутина ул. 33, 0,7×9×1). По решению конкурсной комиссии конкурс признан несостоявшимся, в связи с подачей менее двух заявок на участие в конкурсе. Договор на установку и эксплуатацию рекламной конструкции заключается с единственным участником конкурса, индивидуальным предпринимателем Л. А. Павловой.

**Лот № 6** (рекламная конструкция, адрес размещения Советская ул. 10, 1×2,25×1). По решению конкурсной комиссии конкурс признан несостоявшимся, в связи с подачей менее двух заявок на участие в конкурсе. Договор на установку и эксплуатацию рекламной конструкции заключается с единственным участником конкурса, ООО «Ателье Мебели МР.Доорз».

**Лот № 7** (рекламная конструкция, адрес размещения Советская ул. 10, 1×2,25×1). По решению конкурсной комиссии конкурс признан несостоявшимся, в связи с подачей менее двух заявок на участие в конкурсе. Договор на установку и эксплуатацию рекламной конструкции заключается с единственным участником конкурса,

ООО «Ателье Мебели МР.Доорз».

**Лот № 8** (рекламная конструкция, адрес размещения Советская ул. 10, 1×3,34×1). По решению конкурсной комиссии конкурс признан несостоявшимся, в связи с подачей менее двух заявок на участие в конкурсе. Договор на установку и эксплуатацию рекламной конструкции заключается с единственным участником конкурса, ООО «Ателье Мебели МР.Доорз».

**Лот № 9** (рекламная конструкция, адрес размещения Волочаевская ул. – ул. Техническая, 2×3×2). По решению конкурсной комиссии конкурс признан несостоявшимся, в связи с подачей менее двух заявок на участие в конкурсе. Договор на установку и эксплуатацию рекламной конструкции заключается с единственным участником конкурса, ООО Парк-отель «ШИШКА».

**Лот № 10** (рекламная конструкция, адрес размещения Коминтерна ул. 35 Воронежский переулок, 1,24×1,45×2). По решению конкурсной комиссии конкурс признан несостоявшимся, в связи с подачей менее двух заявок на участие в конкурсе. Договор на установку и эксплуатацию рекламной конструкции заключается с единственным участником конкурса, ООО Парк-отель «ШИШКА».

**Лот № 11** (рекламная конструкция, адрес размещения Дуси Ковальчук ул. 276, 0,8×1,5×2). По решению конкурсной комиссии конкурс признан несостоявшимся, в связи с подачей менее двух заявок на участие в конкурсе. Договор на установку и эксплуатацию рекламной конструкции заключается с единственным участником конкурса, индивидуальным предпринимателем Г. А. Волковым.

**Лот № 12** (рекламная конструкция, адрес размещения Дуси Ковальчук ул. 276, 0,8×4×1). По решению конкурсной комиссии конкурс признан несостоявшимся, в связи с подачей менее двух заявок на участие в конкурсе. Договор на установку и эксплуатацию рекламной конструкции заключается с единственным участником конкурса, индивидуальным предпринимателем Г. А. Волковым.

**Лот № 13** (рекламная конструкция, адрес размещения Ватутина ул. 23, 1×5×1). По решению конкурсной комиссии конкурс признан несостоявшимся, в связи с подачей менее двух заявок на участие в конкурсе. Договор на установку и эксплуатацию рекламной конструкции заключается с единственным участником конкурса, ООО «Радиопром».

**Лот № 14** (рекламная конструкция, адрес размещения Ватутина ул. 23, 1×3×1). По решению конкурсной комиссии конкурс признан несостоявшимся, в связи с подачей менее двух заявок на участие в конкурсе. Договор на установку и эксплуатацию рекламной конструкции заключается с единственным участником конкурса,

ООО «Радиопром».

**Лот № 15** (рекламная конструкция, адрес размещения Титова ул. 32 , 1,2×5×1). По решению конкурсной комиссии конкурс признан несостоявшимся, в связи с подачей менее двух заявок на участие в конкурсе. Договор на установку и эксплуатацию рекламной конструкции заключается с единственным участником конкурса, ООО «Радиопром».

**Лот № 16** (рекламная конструкция, адрес размещения Титова ул. 32 , 1,2×5×1). По решению конкурсной комиссии конкурс признан несостоявшимся, в связи с подачей менее двух заявок на участие в конкурсе. Договор на установку и эксплуатацию рекламной конструкции заключается с единственным участником конкурса, ООО «Радиопром».

**Лот № 17** (рекламная конструкция, адрес размещения Титова ул. 32, 1,2×8,85×1). По решению конкурсной комиссии конкурс признан несостоявшимся, в связи с подачей менее двух заявок на участие в конкурсе. Договор на установку и эксплуатацию рекламной конструкции заключается с единственным участником конкурса, ООО «Радиопром».

## **Извещение о проведении конкурса на право заключения договоров на установку и эксплуатацию рекламных конструкций с использованием имущества, находящегося в муниципальной собственности города Новосибирска**

Муниципальное казенное учреждение города Новосибирска «Городской центр наружной рекламы», расположенное по адресу г. Новосибирск, ул. Вокзальная магистраль, 16, в лице директора Бабинова Виктора Николаевича, извещает о проведении открытого конкурса на право заключения договоров на установку и эксплуатацию рекламных конструкций с использованием имущества, находящегося в муниципальной собственности города Новосибирска.

**Форма торгов:** открытый конкурс.

**Дата, место, время проведения конкурса:** г. Новосибирск, Вокзальная магистраль, 16; 5 октября 2016 г., 15 ч. 00 мин.

### **Предмет конкурса:**

#### **Лот № 1**

<b>Средство</b>	рекламная конструкция
<b>Адрес размещения</b>	ул. Троллейная, 20
<b>Место размещения</b>	сооружение
<b>Размеры</b>	5,0 × 0,6 м.
<b>Количество сторон</b>	1
<b>Размер задатка</b>	2700 руб.
<b>Цена договора</b>	10704,96 руб.

#### **Лот № 2**

<b>Средство</b>	рекламная конструкция
<b>Адрес размещения</b>	ул. Троллейная, 20
<b>Место размещения</b>	сооружение
<b>Размеры</b>	24,0 × 0,7 м.
<b>Количество сторон</b>	1
<b>Размер задатка</b>	6000 руб.
<b>Цена договора</b>	23979,11 руб.

#### **Лот № 3**

<b>Средство</b>	рекламная конструкция
<b>Адрес размещения</b>	Красный проспект, 83
<b>Место размещения</b>	сооружение
<b>Размеры</b>	0,8 × 10,4 м.
<b>Количество сторон</b>	1
<b>Размер задатка</b>	7000 руб.
<b>Цена договора</b>	27709,20 руб.



**Лот № 4**

<b>Средство</b>	рекламная конструкция
<b>Адрес размещения</b>	пр. Димитрова, 5 в
<b>Место размещения</b>	павильон
<b>Размеры</b>	4,37 × 0,54 м.
<b>Количество сторон</b>	1
<b>Размер задатка</b>	3400 руб.
<b>Цена договора</b>	13473,97 руб.

**Лот № 5**

<b>Средство</b>	рекламная конструкция
<b>Адрес размещения</b>	пр. Димитрова, 5 в
<b>Место размещения</b>	павильон
<b>Размеры</b>	4,5 × 1,61 м.
<b>Количество сторон</b>	1
<b>Размер задатка</b>	4200 руб.
<b>Цена договора</b>	16534,17 руб.

**Лот № 6**

<b>Средство</b>	рекламная конструкция
<b>Адрес размещения</b>	ул. Связистов – Забалуева, 5
<b>Место размещения</b>	участок улично – дорожной сети
<b>Размеры</b>	2,0 × 3,0 м.
<b>Количество сторон</b>	2
<b>Размер задатка</b>	8600 руб.
<b>Цена договора</b>	34255,87 руб.

**Лот № 7**

<b>Средство</b>	рекламная конструкция
<b>Адрес размещения</b>	ул. Никитина, 62
<b>Место размещения</b>	павильон
<b>Размеры</b>	1,5 × 1,1 м.
<b>Количество сторон</b>	2
<b>Размер задатка</b>	1200 руб.
<b>Цена договора</b>	4710,18 руб.

**Лот № 8**

<b>Средство</b>	рекламная конструкция
<b>Адрес размещения</b>	Толмачевское шоссе, 2 а
<b>Место размещения</b>	павильон
<b>Размеры</b>	3,0 × 10,0 м.
<b>Количество сторон</b>	1

**Размер задатка** 20000 руб.  
**Цена договора** 79930,37 руб.

**Лот № 9**

**Средство** рекламная конструкция  
**Адрес размещения** ул. Большевикская (напротив пристани Октябрьская)  
**Место размещения** участок улично – дорожной сети  
**Размеры** 3,0 × 6,0 м.  
**Количество сторон** 2  
**Размер задатка** 24000 руб.  
**Цена договора** 95916,44 руб.

**Лот № 10**

**Средство** рекламная конструкция  
**Адрес размещения** ул. Титова, 10  
**Место размещения** сооружение  
**Размеры** 2,0 × 0,2 м.  
**Количество сторон** 1  
**Размер задатка** 300 руб.  
**Цена договора** 913,49 руб.

**Лот № 11**

**Средство** рекламная конструкция  
**Адрес размещения** Красный проспект, 25/1  
**Место размещения** сооружение  
**Размеры** 0,4 × 2,0 м.  
**Количество сторон** 1  
**Размер задатка** 600 руб.  
**Цена договора** 2283,72 руб.

**Лот № 12**

**Средство** рекламная конструкция  
**Адрес размещения** ул. Нарымская, 23  
**Место размещения** участок улично – дорожной сети  
**Размеры** 1,24 × 1,45 м.  
**Количество сторон** 2  
**Размер задатка** 2100 руб.  
**Цена договора** 8221,41 руб.

**Лот № 13**

**Средство** рекламная конструкция  
**Адрес размещения** ул. 9-й Гвардейской дивизии, 1

<b>Место размещения</b>	сооружение
<b>Размеры</b>	0,7 × 12,0 м.
<b>Количество сторон</b>	1
<b>Размер задатка</b>	3000 руб.
<b>Цена договора</b>	11989,56 руб.

**Лот № 14**

<b>Средство</b>	рекламная конструкция
<b>Адрес размещения</b>	ул. 9-й Гвардейской дивизии, 1
<b>Место размещения</b>	сооружение
<b>Размеры</b>	0,7 × 4,8 м.
<b>Количество сторон</b>	1
<b>Размер задатка</b>	1200 руб.
<b>Цена договора</b>	4795,83 руб.

**Лот № 15**

<b>Средство</b>	рекламная конструкция
<b>Адрес размещения</b>	1-е Мочищенское шоссе, 5 (через дорогу)
<b>Место размещения</b>	участок улично – дорожной сети
<b>Размеры</b>	2,0 × 3,0 м.
<b>Количество сторон</b>	2
<b>Размер задатка</b>	2000 руб.
<b>Цена договора</b>	7993,04 руб.

**Лот № 16**

<b>Средство</b>	рекламная конструкция
<b>Адрес размещения</b>	ул. Кирова – ул. Никитина, 20
<b>Место размещения</b>	участок лично – дорожной сети
<b>Размеры</b>	0,9 × 1,0 м.
<b>Количество сторон</b>	4
<b>Размер задатка</b>	1300 руб.
<b>Цена договора</b>	5138,38 руб.

**Лот № 17**

<b>Средство</b>	рекламная конструкция
<b>Адрес размещения</b>	ул. Сухарная, 82
<b>Место размещения</b>	участок лично – дорожной сети
<b>Размеры</b>	1,24 × 1,45 м.
<b>Количество сторон</b>	2
<b>Размер задатка</b>	2600 руб.
<b>Цена договора</b>	10276,76 руб.

**Лот № 18**

<b>Средство</b>	рекламная конструкция
<b>Адрес размещения</b>	ул. Сухарная, 76/1
<b>Место размещения</b>	участок лично – дорожной сети
<b>Размеры</b>	1,24 × 1,45 м.
<b>Количество сторон</b>	2
<b>Размер задатка</b>	2600 руб.
<b>Цена договора</b>	10276,76 руб.

**Лот № 19**

<b>Средство</b>	рекламная конструкция
<b>Адрес размещения</b>	Гусинобродское шоссе, 56
<b>Место размещения</b>	участок лично – дорожной сети
<b>Размеры</b>	2,5 × 7,5 м.
<b>Количество сторон</b>	2
<b>Размер задатка</b>	21500 руб.
<b>Цена договора</b>	85639,68 руб.

**Порядок ознакомления претендентов с процедурой и условиями конкурса:**

Извещение о проведении конкурса и конкурсная документация размещены на сайте [www.novo-sibirsk.ru](http://www.novo-sibirsk.ru). С условиями конкурса также можно ознакомиться по адресу г. Новосибирск, Вокзальная магистраль, 16, к. 508.

**Перечень документов, необходимый для участия в конкурсе:**

1. Заявка на участие в конкурсе;
2. Копия свидетельства о государственной регистрации юридического лица (свидетельство о государственной регистрации в качестве индивидуального предпринимателя);
3. Платежный документ о внесении задатка;
4. Доверенность;
5. Конкурсное предложение в запечатанном конверте;
6. Проект рекламной конструкции и ее территориального размещения, содержащий сведения о территориальном размещении, внешнем виде и технических параметрах рекламной конструкции, в том числе фотомонтаж рекламной конструкции в предполагаемом месте размещения, эскиз информационного поля с указанием размеров, план размещения рекламной конструкции (для отдельно стоящих рекламных конструкций – выполненный на топографической основе в М 1:500) с привязкой на местности с указанием расстояния до других рядом стоящих объектов (знаков дорожного движения, зданий, сооружений и т.д.) на расстоянии 100 м до и после объекта (для отдельно стоящих рекламных конструкций), с указанием расстояния до размещенных рекламных конструкций на отдельном конструктивном

элементе здания, строения, сооружения (для рекламных конструкций, размещаемых на зданиях, строениях, сооружениях);

7. Заключение специализированной организации о соответствии проекта рекламной конструкции и ее территориального размещения строительным нормам и правилам, ГОСТам, ПУЭ, техническим регламентам и иным нормативным правовым актам, содержащим требования для конструкций соответствующего типа;

8. Документ, удостоверяющий личность претендента (представителя претендента).

**Сроки и порядок внесения задатка:** Задаток вносится претендентом на счет департамента финансов и налоговой политики мэрии города Новосибирска в срок с 01.09.2016 по 30.09.2016.

**Реквизиты для перечисления задатка**

**Получатель: ДФиНП мэрии (МКУ «ГЦНР». л/счет 730.01.002.3)**

**ИНН 5407216531**

**КПП 540701001**

**Счет получателя: 40302810100045000002**

**Банк получателя: Сибирское ГУ Банка России г. Новосибирск**

**БИК банка 045004001**

**КБК 7300000000000000180**

**ОКТМО 50701000**

Начальная (минимальная) цена на каждое рекламное место определяется в соответствии с формулой в Приложении 7 к Правилам распространения наружной рекламы и информации в городе Новосибирске, принятых решением городского Совета от 25.10.2006 № 372 (в данную сумму включен НДС 18 %). Размер базового тарифа одного квадратного метра рекламной площади (БТ) составляет 336 рублей. По результатам конкурса размер базового тарифа может быть увеличен.

**В конкурсном предложении участник конкурса указывает цену договора за двенадцать месяцев.**

Условия договора, заключаемого по результатам конкурса, изложены в Приложении 5 к Правилам распространения наружной рекламы и информации в городе Новосибирске, принятым решением городского Совета от 25.10.2006 № 372.

**Место и срок приема заявок:** г. Новосибирск, ул. Вокзальная магистраль, 16, к. 508, с даты опубликования извещения по 30 сентября 2016 года понедельник-четверг с 9-00 до 13-00, с 14-00 до 17-30, пятница с 9-00 до 13-00.

**Определение победителя осуществляется на основании следующих критериев:**

а) цена договора (значимость критерия – 60 %);

б) архитектурно-художественное оформление места размещения рекламной

конструкции и благоустройство территории в соответствии с проектом рекламной конструкции (значимость критерия – 20 %);  
в) праздничное оформление (значимость критерия – 20 %).

**Результаты конкурса** публикуются в Бюллетене органов местного самоуправления города Новосибирска и размещаются на сайте [www.novo-sibirsk.ru](http://www.novo-sibirsk.ru). Договор с победителем конкурса заключается не позднее 14 дней после завершения конкурса и оформления протокола.

**Ответственное лицо:** Сарнова Олеся Владимировна тел. 2177320, факс 2220386, г. Новосибирск, ул. Вокзальная магистраль, 16, к. 508.

## СООБЩЕНИЕ

На основании приказа главы администрации Центрального округа по Железнодорожному, Заельцовскому и Центральному районам города Новосибирска от 30.08.2016 № 2188-од «О демонтаже самовольного нестационарного объекта по адресу ул. Дачная, (19)», будет осуществлен демонтаж самовольного нестационарного объекта – металлического гаража, находящегося по адресу: г. Новосибирск, Заельцовский район, ул. Дачная, (19) в срок с 12.09.2016 по 21.10.2016.

На основании приказа главы администрации Центрального округа по Железнодорожному, Заельцовскому и Центральному районам города Новосибирска от 30.08.2016 № 2189-од «О демонтаже самовольного нестационарного объекта по адресу ул. Ленская, (85)», будет осуществлен демонтаж самовольного нестационарного объекта – металлического гаража, находящегося по адресу: г. Новосибирск, Железнодорожный район, ул. Ленская, (85) в срок с 12.09.2016 по 21.10.2016.

На основании приказа главы администрации Центрального округа по Железнодорожному, Заельцовскому и Центральному районам города Новосибирска от 30.08.2016 № 2190-од «О демонтаже самовольного нестационарного объекта по адресу ул. Тимирязева, (70/1)», будет осуществлен демонтаж самовольного нестационарного объекта – металлического гаража, находящегося по адресу: г. Новосибирск, Заельцовский район, ул. Тимирязева, (70/1) в срок с 12.09.2016 по 21.10.2016.

На основании приказа главы администрации Центрального округа по Железнодорожному, Заельцовскому и Центральному районам города Новосибирска от 30.08.2016 № 2191-од «О демонтаже самовольного нестационарного объекта по адресу ул. Стасова, (2)», будет осуществлен демонтаж самовольного нестационарного объекта – металлического гаража, находящегося по адресу: г. Новосибирск, Заельцовский район, ул. Стасова, (2) в срок с 12.09.2016 по 21.10.2016.

Собственникам (владельцам) самовольных нестационарных объектов по адресам:

- г. Новосибирск, Заельцовский район, ул. Дачная, (19);
- г. Новосибирск, Железнодорожный район, ул. Ленская, (85);
- г. Новосибирск, Заельцовский район, ул. Тимирязева, (70/1);
- г. Новосибирск, Заельцовский район, ул. Стасова, (2)

предлагается в добровольном порядке демонтировать самовольные нестационарные объекты в течение 10 дней со дня опубликования настоящего сообщения в Бюллетене органов местного самоуправления города Новосибирска.

Сообщение о предстоящем демонтаже самовольных нестационарных объектов на территории Дзержинского района города Новосибирска

В соответствии с приказом главы администрации от 30.08.2016 № 1179-од «О демонтаже самовольных нестационарных объектов на территории Дзержинского района города Новосибирска» и пункта 6.7. решения Совета депутатов города Новосибирска от 23.07.2016 № 235 «О внесении изменений в Положение о нестационарных объектах на территории города Новосибирска, утвержденное решением Совета депутатов города Новосибирска от 29.04.2015 № 1336» сообщается о планируемом демонтаже самовольных нестационарных объектов на территории Дзержинского района города Новосибирска в период с 12.09.2016 по 21.10.2016 по адресам:

- пр. Дзержинского, (75) (торговая палатка);
- ул. Б. Богаткова, (241) (металлический павильон);
- ул. пойменная, (3) (киоск);
- ул. Авиастроителей, (1) (киоск);
- ул. Гусинобродское шоссе, (31) (киоск).



Сообщение о предстоящем демонтаже самовольных объектов на территории  
Советского района города Новосибирска

В соответствии с приказом главы администрации Советского района города Новосибирска от 30.08.2016 № 955-од «О демонтаже двух самовольно установленных нестационарных объектов по ул. Ветлужской, (10), Морскому проспекту, (3)» будет осуществлен демонтаж самовольно размещенных нестационарных объектов:

– киоска серого цвета, размером 3х2,6х2,5, находящегося по адресу: город Новосибирск, Советский район, ул. Ветлужская, (10) в срок с 12.09.2016 по 21.10.2016.

– киоска, совмещенного с остановочным павильоном серо-зеленого цвета, размером 2,5х2,9х2,8, находящегося по адресу: город Новосибирск, Морской проспект, (3) в срок с 12.09.2016 по 21.10.2016.

Собственникам (владельцам) самовольно размещенных нестационарных объектов по адресам: город Новосибирск, Советский район, ул. Ветлужская, (10), Морской проспект, (3) предлагается в добровольном порядке демонтировать самовольно размещенные нестационарные объекты в течение 10 дней со дня опубликования настоящего сообщения в Бюллетене органов местного самоуправления города Новосибирска.

Глава администрации

Д. М. Оленников

Сообщения о планируемом демонтаже нестационарных объектов с территории  
Первомайского района города Новосибирска:

На основании приказа главы администрации Первомайского района города Новосибирска от 30.08.2016 № 939-од «О демонтаже 7 (семи) самовольных нестационарных объектов – металлических гаражей по ул. Красный Факел, 11» будет осуществлен демонтаж самовольных нестационарных объектов – металлических гаражей, находящихся по адресу: г. Новосибирск, Первомайский район, ул. Красный Факел, 11 в срок с 12.09.2016 по 21.10.2016.

На основании приказа главы администрации Первомайского района города Новосибирска от 30.08.2016 № 940-од «О демонтаже 1 (одного) самовольного нестационарного объекта – металлического гаража по ул. Красный Факел, 24г» будет осуществлен демонтаж самовольного нестационарного объекта – металлического гаража, находящегося по адресу: г. Новосибирск, Первомайский район, ул. Красный Факел, 24г в срок с 12.09.2016 по 21.10.2016.

На основании приказа главы администрации Первомайского района города Новосибирска от 30.08.2016 № 941-од «О демонтаже самовольного нестационарного объекта – торгового киоска, совмещенного с остановочным пунктом транспорта по ул. Одоевского, ост. «пос. Матвеевка» будет осуществлен демонтаж самовольного нестационарного объекта – торгового киоска, совмещенного с остановочным пунктом транспорта по ул. Одоевского, ост. «пос. Матвеевка» в срок с 12.09.2016 по 21.10.2016.

На основании приказа главы администрации Первомайского района города Новосибирска от 30.08.2016 № 942-од «О демонтаже 1 (одного) самовольного нестационарного объекта – металлического гаража по ул. 4-я Пятилетка, 28а» будет осуществлен демонтаж самовольного нестационарного объекта – металлического гаража, находящегося по адресу: г. Новосибирск, Первомайский район, ул. 4-я Пятилетка, 28а в срок с 12.09.2016 по 21.10.2016.

Глава администрации

А. В. Васильев

## **Сообщения о планируемом демонтаже нестационарных объектов с территории Калининского района города Новосибирска:**

1. На основании приказа главы администрации Калининского района города Новосибирска от 29.08.2016 № 1335-од «О демонтаже самовольного нестационарного объекта – трейлера по ул. Макаренко, (9)» будет осуществлен демонтаж самовольного нестационарного объекта – трейлера, находящегося по адресу: г. Новосибирск, Калининский район, ул. Макаренко, (9) в срок с 12.09.2016 по 21.10.2016.

Собственнику (владельцу) самовольного нестационарного объекта – трейлера по ул. Макаренко, (9) предлагается в добровольном порядке демонтировать свой объект в срок с 02.09.2016 по 11.09.2016.

2. На основании приказа главы администрации Калининского района города Новосибирска от 29.08.2016 № 1336-од «О демонтаже самовольного нестационарного объекта – торгового киоска по ул. Объединения, (92)» будет осуществлен демонтаж самовольного нестационарного объекта – торгового киоска, находящегося по адресу: г. Новосибирск, Калининский район, ул. Объединения, (92) в срок с 12.09.2016 по 21.10.2016

Собственнику (владельцу) самовольного нестационарного объекта – торгового киоска по ул. Объединения, (92) предлагается в добровольном порядке демонтировать свой объект в срок с 02.09.2016 по 11.09.2016.

Сообщение о предстоящем демонтаже металлических гаражей на территории  
Октябрьского района города Новосибирска

В соответствии с приказом главы администрации от 24.08.2016 № 1568-од «О демонтаже металлических гаражей на территории Октябрьского района города Новосибирска» и пункта 6.7. решения Совета депутатов города Новосибирска от 23.07.2016 № 235 «О внесении изменений в Положение о нестационарных объектах на территории города Новосибирска, утвержденное решением Совета депутатов города Новосибирска от 29.04.2015 № 1336» сообщается о планируемом демонтаже металлических гаражей на территории Октябрьского района города Новосибирска в период с 30.08.2016 по 06.09.2016 по адресам:

№ п/п	Адресный ориентир объекта	Вид объекта
1.	ул. Никитина, 20	металлические гаражи

## ГРАМОТАМИ МЭРИИ НАГРАДИТЬ:

**Коллектив Новосибирской общественной организации «Городской центр садоводства» (председатель Титова Галина Тимофеевна)**, за активную общественную деятельность и большой вклад в развитие садоводства и огородничества в городе Новосибирске;

**Глуздакову Елену Ивановну**, индивидуального предпринимателя, за активное участие в подготовке и проведении мероприятий общегородского форума «Новосибирск - город безграничных возможностей».

**Коллектив филиала федерального государственного унитарного предприятия «Всероссийская государственная телевизионная и радиовещательная компания» «Государственная телевизионная и радиовещательная компания «Новосибирск»**, за большой вклад в развитие системы телерадиовещания города Новосибирска и в связи с 90-летием со дня основания Новосибирского радио;

**Логинова Дениса Викторовича**, инженера по телевизионному оборудованию, за многолетний добросовестный труд, высокий профессионализм и в связи с 90-летием со дня основания Новосибирского радио;

**Логинову Марину Юрьевну**, ведущую программы, за многолетний добросовестный труд, высокий профессионализм и в связи с 90-летием со дня основания Новосибирского радио;

**Шишмакову Наталью Владимировну**, звукорежиссера 1 категории, за многолетний добросовестный труд, высокий профессионализм и в связи с 90-летием со дня основания Новосибирского радио;

**Коллектив Холдинговой компании «Новосибирский электровакуумный завод – Союз» в форме публичного акционерного общества (генеральный директор Медведко Виктор Степанович)**, за большой вклад в развитие производства электронной продукции в городе Новосибирске и в связи с 75-летием со дня основания компании;

**Дейса Гуго Александровича**, технического директора Холдинговой компании «Новосибирский электровакуумный завод – Союз» в форме публичного акционерного общества, за многолетний добросовестный труд, высокий профессионализм и в связи с 75-летием со дня основания Холдинговой компании «Новосибирский электровакуумный завод – Союз» в форме публичного акционерного общества;

**Михайлова Виктора Николаевича**, начальника экспериментальной мастерской акционерного общества «НЭВЗ-КЕРАМИКС», за многолетний добросовестный труд, высокий профессионализм и в связи с 75-летием со дня основания Холдинговой компании «Новосибирский электровакуумный завод – Союз» в форме публичного акционерного общества;

**Ушакову Людмилу Лукьяновну**, главного эксперта по качеству Холдинговой компании «Новосибирский электровакуумный завод – Союз» в форме публичного акционерного общества, за многолетний добросовестный труд, высокий профессионализм и в связи с 75-летием со дня основания Холдинговой компании «Новосибирский электровакуумный завод – Союз» в форме публичного акционерного общества;

**Арсентьева Максима Владимировича**, мастера цеха № 7 публичного акционерного общества «Новосибирский завод химконцентратов», за многолетний добросовестный труд, достижение высоких производственных показателей и большой вклад в развитие атомной промышленности;

**Коцбанова Дмитрия Юрьевича**, ведущего инженера производственно-технического отдела публичного акционерного общества «Новосибирский завод химконцентратов», за многолетний добросовестный труд, достижение высоких производственных показателей и большой вклад в развитие атомной промышленности;

**Недзельюка Евгения Сергеевича**, ведущего инженера-энергетика отдела главного энергетика публичного акционерного общества «Новосибирский завод химконцентратов», за многолетний добросовестный труд, достижение высоких производственных показателей и большой вклад в развитие атомной промышленности;

**Скоробогатову Татьяну Михайловну**, инженера-проектировщика 1 категории Новосибирского филиала акционерного общества «Центральный проектно-технологический институт», за многолетний добросовестный труд, достижение высоких производственных показателей и большой вклад в развитие атомной промышленности;

**Суханову Елену Юрьевну**, старшего диспетчера автомобильного транспорта акционерного общества «Управление автомобильным транспортом НЗХК», за многолетний добросовестный труд, достижение высоких производственных показателей и большой вклад в развитие атомной промышленности;

**Жихарева Антона Викторовича**, инспектора (патрульно-постовой службы полиции) 2 мобильного взвода 2 роты полка патрульно-постовой службы полиции, за добросовестное исполнение служебных обязанностей и безупречную службу в системе МВД России;

**Колобова Алексея Петровича**, инспектора (патрульно-постовой службы полиции) мобильного взвода отдельной роты патрульно-постовой службы полиции отдела полиции № 5 «Дзержинский», За добросовестное исполнение служебных обязанностей и безупречную службу в системе МВД России.

**Михайлова Алексея Алексеевича**, полицейского 1 взвода 2 роты полка патрульно-постовой службы полиции, за добросовестное исполнение служебных обязанностей и безупречную службу в системе МВД России.

**Быкову Галину Ивановну**, инженера службы технологической связи Новосибирского линейного производственного управления магистральных газопроводов общества с ограниченной ответственностью «Газпром трансгаз Томск», за добросовестный труд, высокий профессионализм и в связи с празднованием Дня работника нефтяной и газовой промышленности;

**Пономарева Андрея Ивановича**, оператора газораспределительной станции 4 разряда службы газораспределительных станций Новосибирского линейного производственного управления магистральных газопроводов общества с ограниченной ответственностью «Газпром трансгаз Томск», за добросовестный труд, высокий профессионализм и в связи с празднованием Дня работника нефтяной и газовой промышленности;

**Ткаченко Кирилла Владимировича**, электросварщика ручной сварки 6 разряда участка по эксплуатации и ремонту газопровода линейно-эксплуатационной службы Новосибирского линейного производственного управления магистральных газопроводов общества с ограниченной ответственностью «Газпром трансгаз Томск», за добросовестный труд, высокий профессионализм и в связи с празднованием Дня работника нефтяной и газовой промышленности.

# СОДЕРЖАНИЕ

Заключение по результатам публичных слушаний по проекту постановления мэрии города Новосибирска «О проекте межевания застроенной территории в границах улиц Качалова, Героев Революции в Первомайском районе, в границах проекта планировки территории, ограниченной ул. Одоевского, Бердским шоссе, рекой Иней, границей города Новосибирска, в Первомайском районе»	1
Заключение по результатам публичных слушаний по проекту постановления мэрии города Новосибирска «О проекте межевания территории квартала 250.03.03.02 в границах проекта планировки территории от ул. Автогенной до реки Плющихи в Октябрьском районе»	3
Заключение по результатам публичных слушаний по вопросам предоставления разрешений на условно разрешенный вид использования земельного участка или объекта капитального строительства	5
Заключение по результатам публичных слушаний по вопросам предоставления разрешений на отклонение от предельных параметров разрешенного строительства, реконструкции объектов капитального строительства	14
<b>Правовые акты мэрии города Новосибирска</b>	17
Постановления	18
Об отказе в предоставлении разрешений на условно разрешенный вид использования земельного участка или объекта капитального строительства	18
О внесении изменений в ведомственную целевую программу «Развитие сил и средств для защиты населения и территории города Новосибирска от чрезвычайных ситуаций» на 2015 – 2017 годы, утвержденную постановлением мэрии города Новосибирска от 30.09.2014 № 8567	24
О назначении публичных слушаний по проекту постановления мэрии города Новосибирска «О проектах планировки и межевания территории, ограниченной границей города Новосибирска, береговой линией реки Оби, перспективной Ельцовской магистралью, ул. Междуреченской, в Ленинском районе»	34



О внесении изменений в муниципальную программу «Муниципальная поддержка деятельности в сфере промышленности и инновационной деятельности на территории города Новосибирска» на 2016 – 2020 годы, утвержденную постановлением мэрии города Новосибирска от 31.12.2015 № 7516	69
О внесении изменений в ведомственную целевую программу «Дети и город» на 2012 – 2016 годы, утвержденную постановлением мэрии города Новосибирска от 21.09.2011 № 8767	83
О предоставлении разрешений на условно разрешенный вид использования земельного участка или объекта капитального строительства	100
О внесении изменения в состав комиссии по вопросам осуществления капитальных вложений, утвержденный постановлением мэрии города Новосибирска от 08.08.2014 № 7092	105
О внесении изменений в муниципальную программу «Развитие муниципальной системы образования города Новосибирска» на 2015 – 2017 годы, утвержденную постановлением мэрии города Новосибирска от 20.11.2014 № 10148	106
О проекте межевания территории квартала 026.02.02.02 в границах проекта планировки территории восточной части Дзержинского района	148
О назначении публичных слушаний по вопросам предоставления разрешений на отклонение от предельных параметров разрешенного строительства, реконструкции объектов капитального строительства	156
О назначении публичных слушаний по вопросам предоставления разрешений на условно разрешенный вид использования земельного участка или объекта капитального строительства	158
О внесении изменений в постановление мэрии города Новосибирска от 27.05.2014 № 4522 «О создании комиссии по оценке последствий принятия решения о реорганизации или ликвидации муниципальных образовательных организаций города Новосибирска»	164
О проекте межевания территории квартала 140.03.01.03 в границах проекта планировки территории, ограниченной улицами Трикотажной, Автогенной, полосой отвода железной дороги, створом Октябрьского моста, набережной реки Оби, улицей Ипподромской и улицей Фрунзе, в Центральном, Октябрьском и Дзержинском районах	167

Об установлении размера платы за содержание жилых помещений для нанимателей жилых помещений по договорам социального найма и договорам найма жилых помещений государственного или муниципального жилищного фонда в многоквартирных домах	173
О проведении XII Новосибирского инновационно-инвестиционного форума по направлению «Инновационная энергетика»	176
О Положении об организации регулярных перевозок пассажиров и багажа по муниципальным маршрутам регулярных перевозок в границах города Новосибирска	180
О назначении публичных слушаний по проекту постановления мэрии города Новосибирска «О проекте планировки и проектах межевания территории, прилегающей к 1-му Мочищенскому шоссе, в Засельцовском районе»	215
О введении временного ограничения движения транспортных средств по ул. Станиславского в Ленинском районе	273
О внесении изменений в постановление мэрии города Новосибирска от 30.06.2015 № 4395 «Об осуществлении от имени мэрии города Новосибирска отдельных государственных полномочий Новосибирской области по организации и осуществлению деятельности по опеке и попечительству, социальной поддержке детей-сирот и детей, оставшихся без попечения родителей, переданных органам местного самоуправления города Новосибирска»	275
Об отклонении и направлении на доработку проекта межевания территории квартала 07-236 в границах проекта планировки центральной части города Новосибирска	278
О подготовке проекта планировки и проектов межевания территории, ограниченной створом Октябрьского моста, ул. Зыряновской, полосой отвода железной дороги, створом Бугринского моста, береговой линией реки Оби, в Октябрьском районе	279
О назначении публичных слушаний по проекту постановления мэрии города Новосибирска «О проекте межевания территории квартала 030.01.01.01 в границах проекта планировки территории, ограниченной улицами Трикогажной, Фрунзе, Ипподромской и полосой отвода железной дороги, в Дзержинском районе»	284
О назначении публичных слушаний по проекту постановления мэрии города Новосибирска «О проекте межевания территории квартала 07-26 в границах проекта планировки центральной части города Новосибирска»	290

О внесении изменений в таблицу приложения к постановлению мэрии города Новосибирска от 13.02.2013 № 1360 «Об утверждении перечня муниципальных услуг (работ), оказываемых (выполняемых) муниципальными учреждениями города Новосибирска сферы культуры, спорта и молодежной политики мэрии города Новосибирска в качестве основных видов деятельности»	295
Распоряжения	297
О внесении изменений в состав комиссии по присвоению наименований элементам улично-дорожной сети (за исключением автомобильных дорог федерального значения, автомобильных дорог регионального или межмуниципального значения), наименований элементам планировочной структуры в границах города Новосибирска, утвержденный распоряжением мэрии города Новосибирска от 31.12.2014 № 1184-р	297
<b>Официальные сообщения и материалы органов местного самоуправления города Новосибирска</b>	298
<b>Материалы Новосибирской городской муниципальной избирательной комиссии</b>	299
Сведения о выявленных фактах недостоверности сведений, представленных зарегистрированными кандидатами в депутаты совета депутатов города новосибирска шестого созыва в окружную избирательную комиссию избирательного округа № 8	300
Департамент земельных и имущественных отношений	301
Разное	307

## СПИСОК

мест распространения и ознакомления с периодическим печатным изданием  
«Бюллетень органов местного самоуправления города Новосибирска»

№	Адресат	Адрес
<b>Администрации районов города Новосибирска:</b>		
1	Дзержинская	пр. Дзержинского, 16
2	Железнодорожная	ул. Ленина, 51
3	Заельцовская	ул. Дуси Ковальчук, 272/1
4	Калининская	ул. Богдана Хмельницкого, 2
5	Кировская	ул. Петухова, 18
6	Ленинская	ул. Станиславского, 6а
7	Октябрьская	ул. Сакко и Ванцетти, 33
8	Первомайская	ул. Физкультурная, 7
9	Советская	пр. Лаврентьева, 14
10	Центральная	ул. Коммунистическая, 33а

<b>Муниципальные библиотеки города Новосибирска:</b>		
11	МУК «Центральная городская библиотека им. К. Маркса»	630049, Красный проспект, 163
	Отделение ЦГБ им. К. Маркса	630099, ул. Фрунзе, 3
12	Центральная районная библиотека им. В. Г. Белинского	630051, пр. Дзержинского, 79
	Библиотека-филиал им. Я. Гашека	630089, ул. Лежена, 16
	Библиотека-филиал им. М. Цветаевой	630124, ул. Б. Богаткова, 268
	Библиотека-филиал им. Н. Островского	630084 ул. Авиастроителей, 15
	Библиотека-филиал им. И. Тургенева	630051, пр. Дзержинского, 79
	Библиотека-филиал им. Н. Гоголя	630015, ул. Гоголя, 215
	Библиотека-филиал им. С. П. Чкалова	630084, ул. Чкалова, 72
13	ЦРБ им. Чехова	630132, ул. Сибирская, 37
	Библиотека-филиал им. Даля	630004, ул. Ленина, 32
14	ЦРБ им. М. Е. Салтыкова-Щедрина	630049, Красный проспект, 83

	Библиотека-филиал им. А. В. Луначарского	630001, ул. Ельцовская, 7
	Библиотека-филиал им. С. Чекалина	630082, ул. Д. Донского, 45/1
	Библиотека-филиал им. Л. Н. Сейфуллиной	630047, ул. Магаданская, 5
	Библиотека-филиал им. В. Я. Шишкова	630040, ул. Кубовая, 49а
	Библиотека-филиал им. В. Ю. Драгунского	630105, ул. Деповская, 36
	Библиотека-филиал им. З. Космодемьянской	630001, ул. Ельцовская, 7
15	ЦРБ им. Д. С. Лихачева	630027, ул. Б. Хмельницкого, 38
	Библиотека-филиал им. Лермонтова	630027, ул. Объединения, 11
	Библиотека-филиал им. Волкова	630027, Дунаевского, 11
	Библиотека-филиал им. Л. Кассиля	630013, ул. Новоуральская, 33
	Библиотека-филиал им. М. Горького	630089, ул. Магистральная, 7
	Библиотека-филиал им. К. Симонова	630013, ул. Новоуральская, 33
16	ЦРБ им. А. Макаренко	630119, ул. Петухова, 118

	Библиотека-филиал им. А. Грина	630024, ул. Бетонная, 7
	Библиотека-филиал им. М. Булгакова	630066, ул. Герцена, 10
	Библиотека-филиал им. В. Г. Короленко	630033, ул. С. Кожевникова, 37
	Библиотека им. С. А. Есенина	630066, ул. Комсомольская 23, кв. 111
	Библиотека-филиал им. К. Паустовского	630106, ул. Зорге 76, кв. 4
	Библиотека-филиал им. В. П. Астафьева	630106, ул. Зорге 60, кв. 181
	Библиотека-филиал им. И. Бунина	630033, ул. Оловозаводская 1/2, кв. 102
17	ЦРБ им. П. Бажова	630064, ул. Новогодняя, 11
	Библиотека-филиал им. А. С. Пушкина	630108, ул. Широкая, 15
	Библиотека-филиал им. Н. А. Некрасова	630078, ул. Римского-Корсакова, 5/1
	Библиотека-филиал им. А. А. Фадеева	630036, ул. Полярная, 2
	Библиотека-филиал им. А. Ахматовой	630120, ул. Филатова, 9
	Библиотека-филиал им. В. Куйбышева	630071, ул. Колхидская,

	Библиотека-филиал им. М. Калинина	630071, ул. Халтурина, 32
	Библиотека-филиал им. А. И. Герцена	630054, ул. Римского-Корсакова, 12
	Библиотека-филиал им. В. Бианки	630045, ул. Полтавская, 25
	Библиотека-филиал им. А. Блока	630100, ул. Котовского, 11
18	Центральная районная библиотека им. Л. Н. Толстого Октябрьского района	630102, ул. Восход, 26
	Библиотека-филиал им. Б. Богаткова	630008, ул. Никитина, 70
	Библиотека-филиал им. Т. Шевченко	630126, ул. Выборная, 118
	Библиотека-филиал им. Гарина-Михайловского	630063, ул. Кирова, 321
	Библиотека-филиал им. Лаврова	630017, ул. Б. Богаткова, 198
	Библиотека-филиал им. М. Пришвина	630039, ул. Коммунарская, 200
	Библиотека-филиал им. А. Матросова	630083, ул. Большевикская, 153
19	«Центральная библиотека система Первомайского района им. Н. Г. Чернышевского»	630025, ул. Сызранская, 9 ул. Аксенова, 48
	Библиотека-филиал им. В. Дубинина	630080, ул. Первомайская, 114



	Библиотека-филиал им. М. Светлова	630037, ул. Маяковского, 4
	Библиотека-филиал им. И. А. Крылова	630068, ул. 4-й Пятилетки, 28а
	Библиотека-филиал им. Л. Куприна	630053, ул. Узорная, 8
	Библиотека-филиал им. Г. Пушкарева	630097, ул. Звездная, 3
	Библиотека-филиал им. В. М. Шукшина	630068, ул. Твардовского, 18
20	ЦРБ им. М. В. Ломоносова	630056, ул. Софийская, 2
	Библиотека-филиал им. Зошенко	630058, ул. Тружеников, 16а
	Библиотека-филиал им. Шолохова	630055, ул. М. Джалиля, 5
	Библиотека-филиал им. С. Аксакова	630060, ул. Экваторная, 5
	Библиотека-филиал им. Ю. Дмитриева	630055, Бульвар Молодежи, 16
	Библиотека-филиал им. Н. Лескова	630016, пос. Кирова, Боровая партия, 12
21	ЦРБ им. Крупской	630099, ул. Горького, 104
	Библиотека-филиал им. В. Ульянова	630091, ул. Достоевского, 8

	Библиотека-филиал им. Фурманова	630005, ул. С. Шамшиных, 85
22	<b>Общественная приемная мэра</b>	Красный проспект, 34, вход с ул. Депутатской, ком. 118
23	<b>ГПНТБ СО РАН</b>	Восход, 15
24	<b>Новосибирская государственная научная библиотека</b>	Советская, 6
25	<b>Сеть киосков ЗАО СА «Экспресс»</b>	

**Редакционный совет Бюллетеня органов местного самоуправления города Новосибирска:**

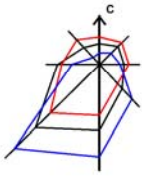
Столяров М.Н. - председатель, Маликова Е.А., Волобуев О.Н., Тыртышный А.Г.  
630099, Новосибирск, Красный проспект, 34, телефон/факс: (383) 227-41-90, 227-43-57

**Отпечатано в типографии ООО «Реклама плюс», тел.: 314-13-04**

Бюллетень № 35. 01.09.2016 г. Заказ № 222. Тираж 500 экз.

### ЧЕРТЕЖ

планировки территории с отображением красных линий, границ зон планируемого размещения объектов социально-культурного и коммунально-бытового назначения, иных объектов капитального строительства, границ зон планируемого размещения объектов федерального значения, объектов регионального значения, объектов местного значения



**Условные обозначения:**

**Границы, планировочная структура**

- - - - - границы города Новосибирска
  - - - - - границы проектирования
  - - - - - красные линии
  - - - - - номера элементов планировочной структуры (номер проектируемой территории, номер планировочного района, номер планировочного микрорайона, номер планировочного квартала)
  - 156.XX.XX.XX
  - - - - - граница водных объектов
- Транспортная и инженерная инфраструктура**
- - - - - улично-дорожная сеть
  - - - - - пути проектируемого скоростного трамвая
  - - - - - пути проектируемого метрополитена
  - - - - - мост через Малую Затонскую протоку
  - - - - - граница капитального берегоукрепления
  - - - - - граница укрепленного грунтового откоса

**Границы зон планируемого размещения объектов социально-культурного и коммунально-бытового назначения, иных объектов капитального строительства**

- зона озеленения (P-2)
- зона отдыха и оздоровления (P-3)
- зона объектов спортивного назначения (P-4)
- зона объектов здравоохранения (ОД-3)
- зона объектов дошкольного, начального общего, основного общего и среднего общего образования (ОД-5)
- зона застройки жилыми домами смешанной этажности (Ж-1)
- зона улично-дорожной сети (ИТ-3)
- зона транспортно-пересадочных узлов (ИТ-5)

**Границы зон размещения объектов федерального, регионального, местного значения**

- - - - - граница зон размещения объектов местного значения

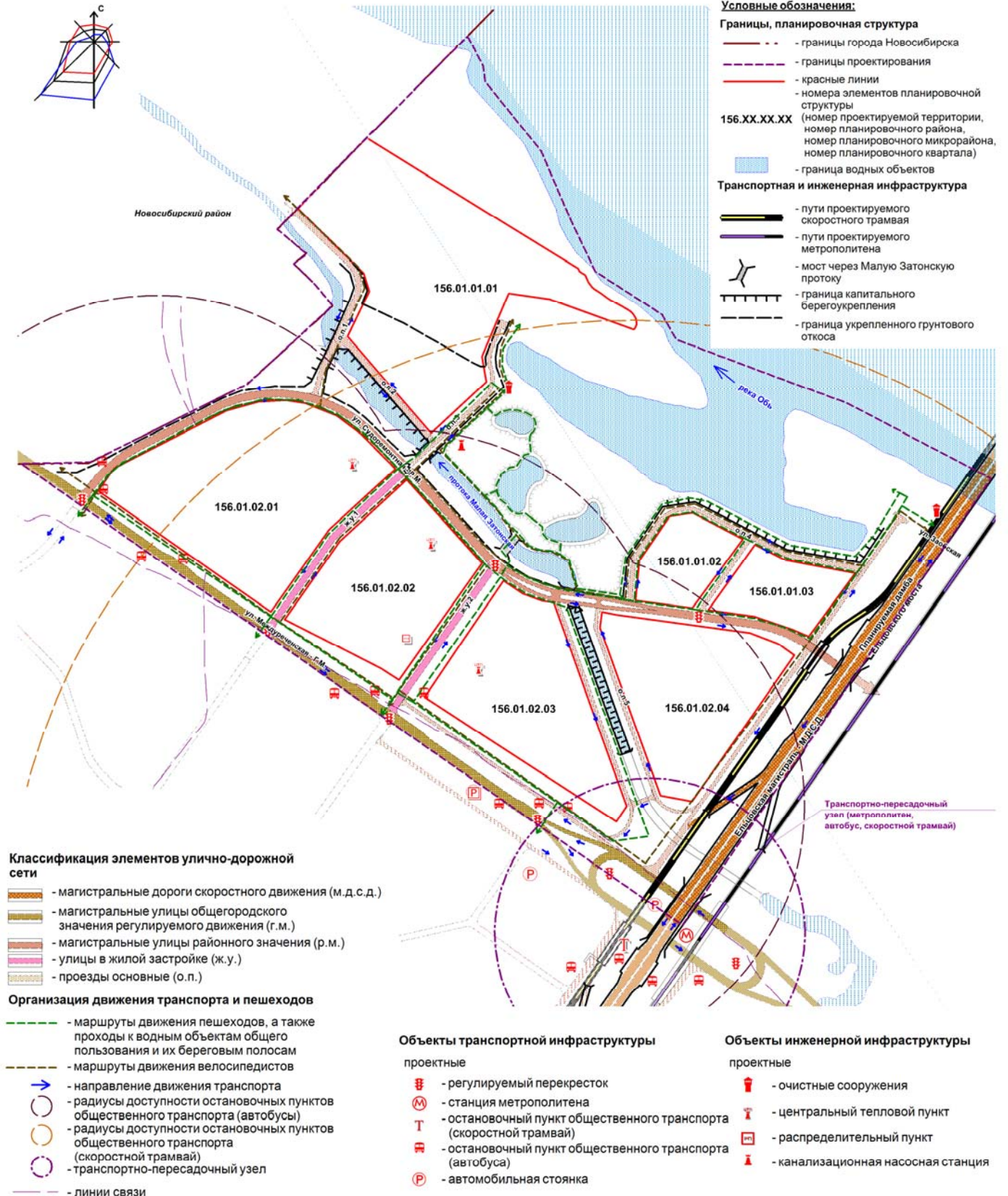
**Объекты федерального, регионального, местного значения, социально-культурного и коммунально-бытового назначения и иные объекты капитального строительства**

- проектные
- общеобразовательная организация (общеобразовательные школы)
  - дошкольная образовательная организация (детские сады)
  - больница
  - станция скорой медицинской помощи
  - торговый центр
  - центр социальной помощи семье и детям
  - аптека
  - стадион
  - плавательный бассейн
  - спортивно-оздоровительный центр
  - жилищно-эксплуатационная служба
  - парк
  - тир, стрельбище
  - отделение почтовой связи
  - банк
  - объект инженерной инфраструктуры



## ЧЕРТЕЖ

**планировки территории с отображением линий, обозначающих дороги, улицы,  
проезды, линии связи, объекты инженерной и транспортной инфраструктур,  
проходы к водным объектам общего пользования и их береговым полосам**



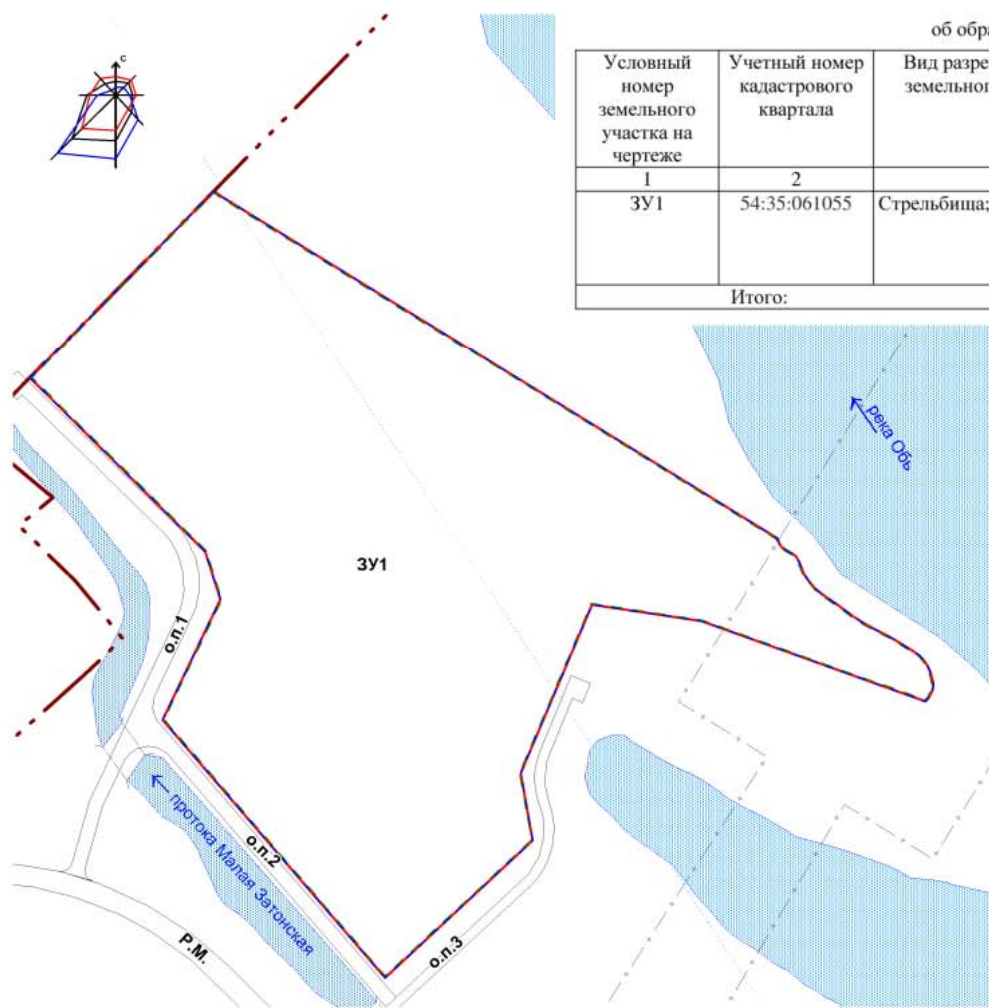
Приложение  
к проекту межевания территории квартала 156.01.01.01 в границах  
проекта планировки территории, ограниченной границей города  
Новосибирска, береговой линией реки Оби, перспективной  
Ельцовской магистралью, ул. Междуреченской, в Ленинском районе

### ЧЕРТЕЖ

межевания территории с отображением красных линий, утвержденных в составе проекта планировки территории, линий отступа от красных линий в целях определения места допустимого размещения зданий, строений, сооружений, границ образуемых и изменяемых земельных участков на кадастровом плане территории, условных номеров образуемых земельных участков, границ территорий объектов культурного наследия, границ зон с особыми условиями использования территорий, границ зон действия публичных сервитутов

### Сведения об образуемом земельном участке на кадастровом плане территории

Условный номер земельного участка на чертеже	Учетный номер кадастрового квартала	Вид разрешенного использования образуемого земельного участка в соответствии с проектом планировки территории	Площадь образуемого земельного участка, га	Адрес земельного участка
1	2	3	4	5
ЗУ1	54:35:061055	Стрельбища; тир	14,760	Российская Федерация, Новосибирская область, город Новосибирск, ул. Штурвальная, 114
Итого:			14,760	



#### Условные обозначения:

- · — · - границы города Новосибирска
- - красные линии
- ЗУ1** - условный номер образуемого земельного участка
- - - - границы образуемого земельного участка на кадастровом плане территории
- - - - линии отступа от красных линий в целях определения места допустимого размещения зданий, строений, сооружений
- Р.М.** - магистральная улица районного значения
- о.п.1** - основной проезд
- о.п.2** - основной проезд
- о.п.3** - основной проезд

#### Границы зон с особыми условиями использования территорий:

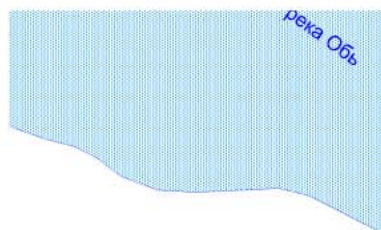
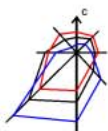
- границы охранной зоны линий электропередач (вынос)



Приложение  
к проекту межевания территории квартала 156.01.01.02 в границах  
проекта планировки территории, ограниченной границей города  
Новосибирска, береговой линией реки Оби, перспективной  
Ельцовской магистралью, ул. Междуреченской, в Ленинском районе

### ЧЕРТЕЖ

межевания территории с отображением красных линий, утвержденных в составе проекта планировки территории, линий отступа от красных линий в целях определения места допустимого размещения зданий, строений, сооружений, границ образуемых и изменяемых земельных участков на кадастровом плане территории, условных номеров образуемых земельных участков, границ территорий объектов культурного наследия, границ зон с особыми условиями использования территорий, границ зон действия публичных сервитутов



### Сведения

об образуемом земельном участке на кадастровом плане территории

Условный номер земельного участка на чертеже	Учетный номер кадастрового квартала	Вид разрешенного использования образуемого земельного участка в соответствии с проектом планировки территории	Площадь образуемого земельного участка, га	Адрес земельного участка
1	2	3	4	5
ЗУ1	54:35:061055	Парки; городские сады; ботанические сады; зоологические сады; парки культуры и отдыха; пансионаты; профилактории; санатории; базы отдыха; дома отдыха; оздоровительные лагеря	2,428	Российская Федерация, Новосибирская область, город Новосибирск, ул. Штурвальная, 104
Итого:			2,428	



### Условные обозначения:

- - красные линии
- - - - линии отступа от красных линий в целях определения места допустимого размещения зданий, строений, сооружений
- ЗУ1** - условный номер образуемого земельного участка
- - - - границы образуемого земельного участка на кадастровом плане территории
- Р.М.** - магистральная улица районного значения
- о.п.4** - основной проезд

Приложение  
к проекту межевания территории квартала 156.01.01.03 в границах  
проекта планировки территории, ограниченной границей города  
Новосибирска, береговой линией реки Оби, перспективной  
Ельцовской магистралью, ул. Междуреченской, в Ленинском районе

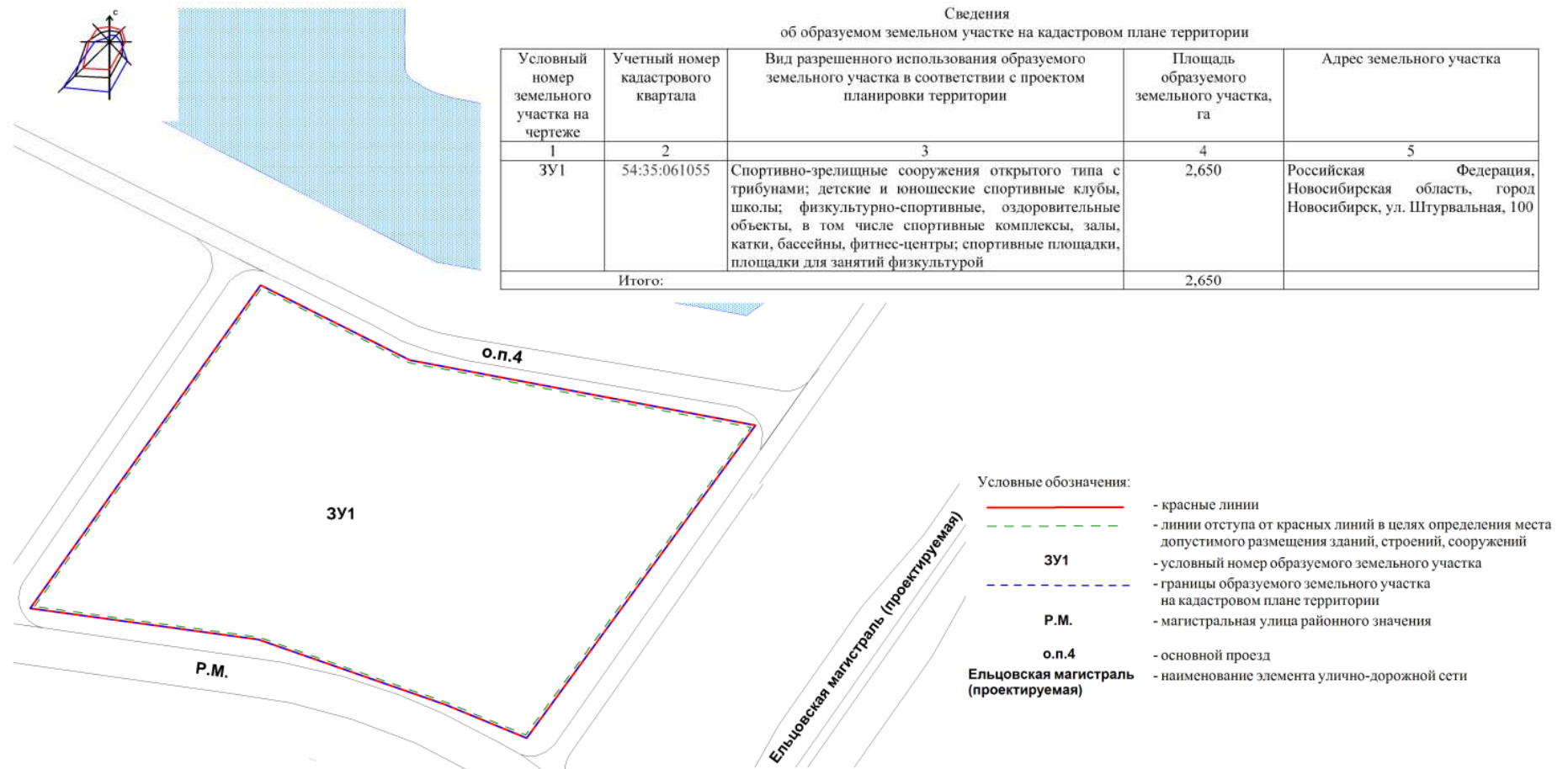
ЧЕРТЕЖ

межевания территории с отображением красных линий, утвержденных в составе проекта планировки территории, линий отступа от красных линий в целях определения места допустимого размещения зданий, строений, сооружений, границ образуемых и изменяемых земельных участков на кадастровом плане территории, условных номеров образуемых земельных участков, границ территорий объектов культурного наследия, границ зон с особыми условиями использования территорий, границ зон действия публичных сервитутов

Сведения

об образуемом земельном участке на кадастровом плане территории

Условный номер земельного участка на чертеже	Учетный номер кадастрового квартала	Вид разрешенного использования образуемого земельного участка в соответствии с проектом планировки территории	Площадь образуемого земельного участка, га	Адрес земельного участка
1	2	3	4	5
ЗУ1	54:35:061055	Спортивно-зрелищные сооружения открытого типа с трибунами; детские и юношеские спортивные клубы, школы; физкультурно-спортивные, оздоровительные объекты, в том числе спортивные комплексы, залы, катки, бассейны, фитнес-центры; спортивные площадки, площадки для занятий физкультурой	2,650	Российская Федерация, Новосибирская область, город Новосибирск, ул. Штурвальная, 100
Итого:			2,650	



Условные обозначения:

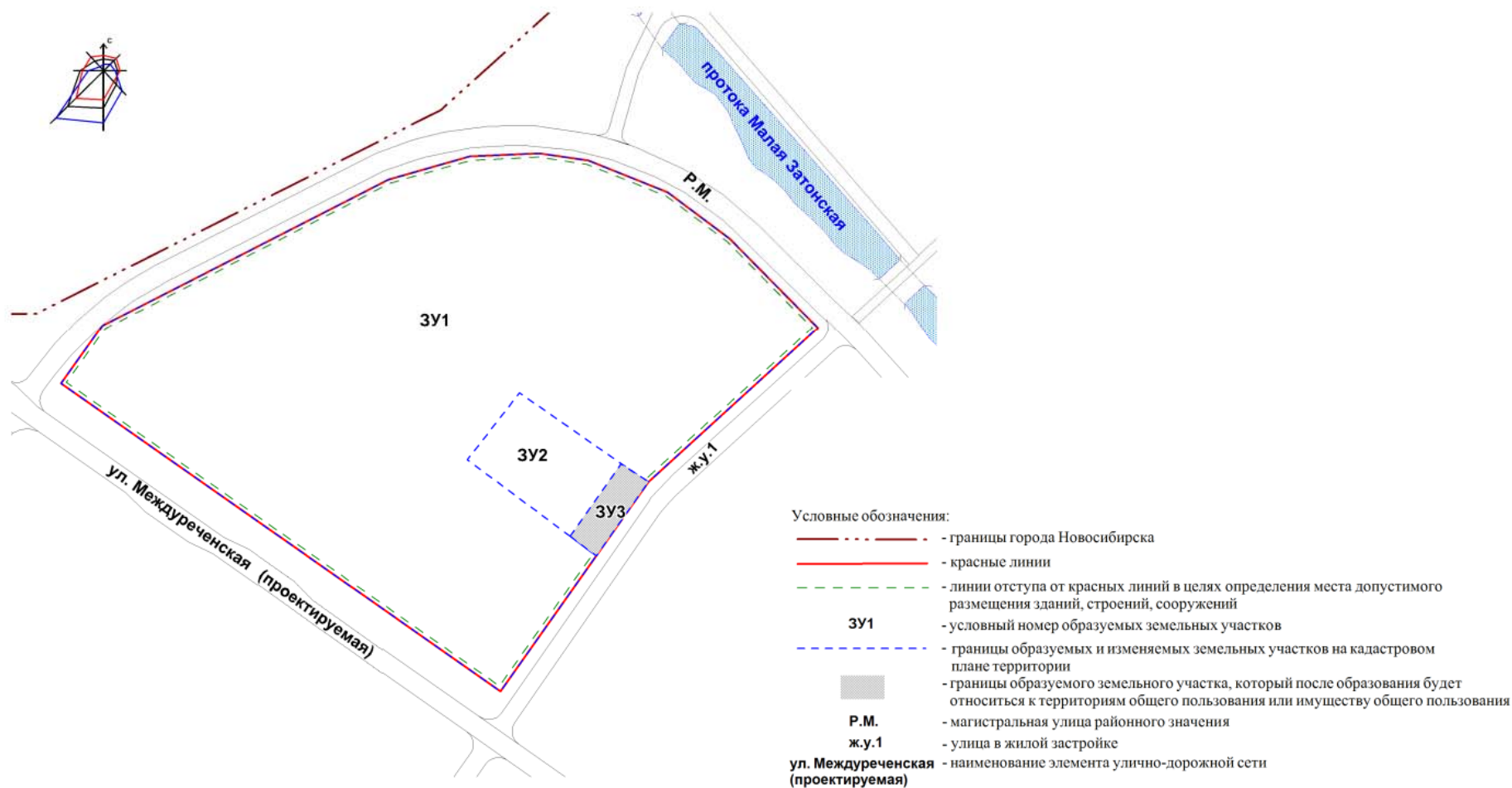
- - красные линии
- - - - линии отступа от красных линий в целях определения места допустимого размещения зданий, строений, сооружений
- ЗУ1** - условный номер образуемого земельного участка
- - - - границы образуемого земельного участка на кадастровом плане территории
- Р.М.** - магистральная улица районного значения
- о.п.4** - основной проезд
- Ельцовская магистраль (проектируемая)** - наименование элемента улично-дорожной сети



Приложение  
к проекту межевания территории квартала 156.01.02.01 в границах  
проекта планировки территории, ограниченной границей города  
Новосибирска, береговой линией реки Оби, перспективной  
Ельцовской магистралью, ул. Междуреченской, в Ленинском районе

### ЧЕРТЕЖ

межевания территории с отображением красных линий, утвержденных в составе проекта планировки территории, линий отступа от красных линий в целях определения места допустимого размещения зданий, строений, сооружений, границ образуемых и изменяемых земельных участков на кадастровом плане территории, условных номеров образуемых земельных участков, границ территорий объектов культурного наследия, границ зон с особыми условиями использования территорий, границ зон действия публичных сервитутов

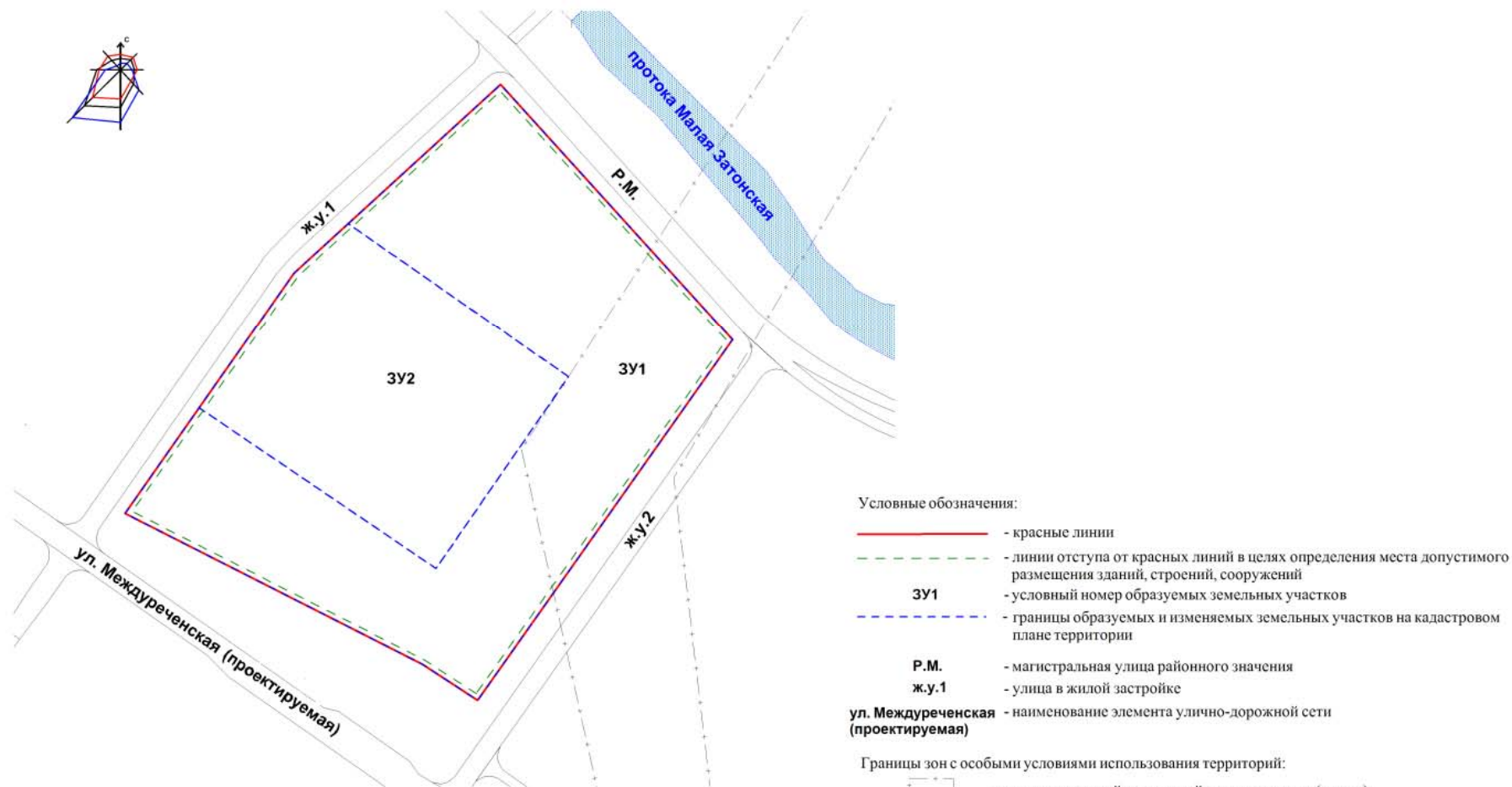


Приложения: 1. Сведения об образуемых и изменяемых земельных участках на кадастровом плане территории.  
2. Сведения об образуемом земельном участке, который после образования будет относиться к территориям общего пользования или имуществу общего пользования.

Приложение  
к проекту межевания территории квартала 156.01.02.02 в границах  
проекта планировки территории, ограниченной границей города  
Новосибирска, береговой линией реки Оби, перспективной  
Ельцовской магистралью, ул. Междуреченской, в Ленинском районе

### ЧЕРТЕЖ

межевания территории с отображением красных линий, утвержденных в составе проекта планировки территории, линий отступа от красных линий в целях определения места допустимого размещения зданий, строений, сооружений, границ образуемых и изменяемых земельных участков на кадастровом плане территории, условных номеров образуемых земельных участков, границ территорий объектов культурного наследия, границ зон с особыми условиями использования территорий, границ зон действия публичных сервитутов

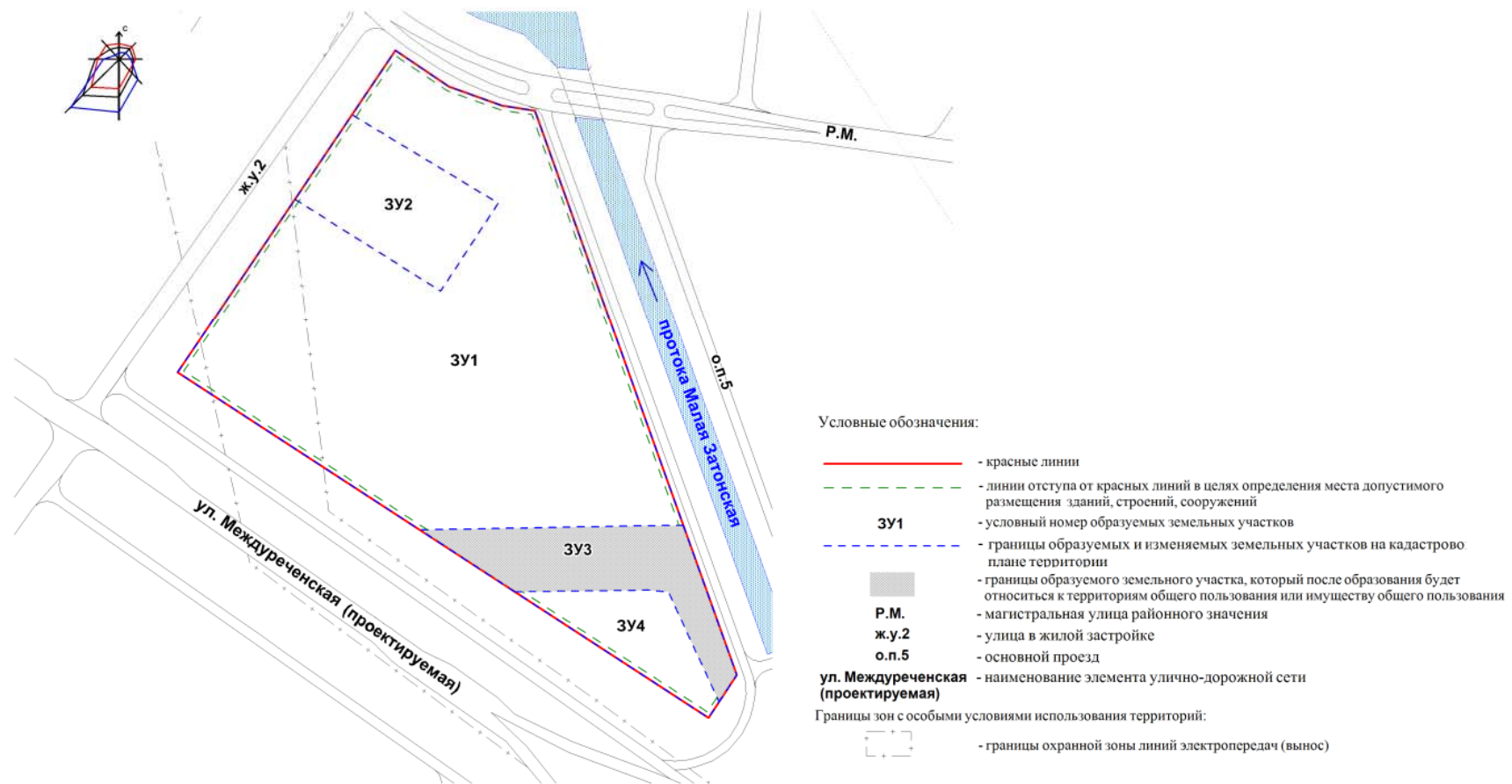


Приложение: Сведения об образуемых и изменяемых земельных участках на кадастровом плане территории.

Приложение  
к проекту межевания территории квартала 156.01.02.03 в границах  
проекта планировки территории, ограниченной границей города  
Новосибирска, береговой линией реки Оби, перспективной  
Ельцовской магистралью, ул. Междуреченской, в Ленинском районе

### ЧЕРТЕЖ

межевания территории с отображением красных линий, утвержденных в составе проекта планировки территории, линий отступа от красных линий в целях  
определения места допустимого размещения зданий, строений, сооружений, границ образуемых и изменяемых земельных участков на кадастровом плане территории,  
условных номеров образуемых земельных участков, границ территорий объектов культурного наследия, границ зон с особыми условиями использования территорий,  
границ зон действия публичных сервитутов



Приложения: 1. Сведения об образуемых и изменяемых земельных участках на кадастровом плане территории.  
2. Сведения об образуемом земельном участке, который после образования будет относиться к территориям общего пользования или имуществу общего пользования.

Приложение  
к проекту межевания территории квартала 156.01.02.04 в границах  
проекта планировки территории, ограниченной границей города  
Новосибирска, береговой линией реки Оби, перспективной  
Ельцовской магистралью, ул. Междуреченской, в Ленинском районе

ЧЕРТЕЖ

межевания территории с отображением красных линий, утвержденных в составе проекта планировки территории, линий отступа от красных линий в целях  
определения места допустимого размещения зданий, строений, сооружений, границ образуемых и изменяемых земельных участков на кадастровом плане территории,  
условных номеров образуемых земельных участков, границ территорий объектов культурного наследия, границ зон с особыми условиями использования территорий,  
границ зон действия публичных сервитутов

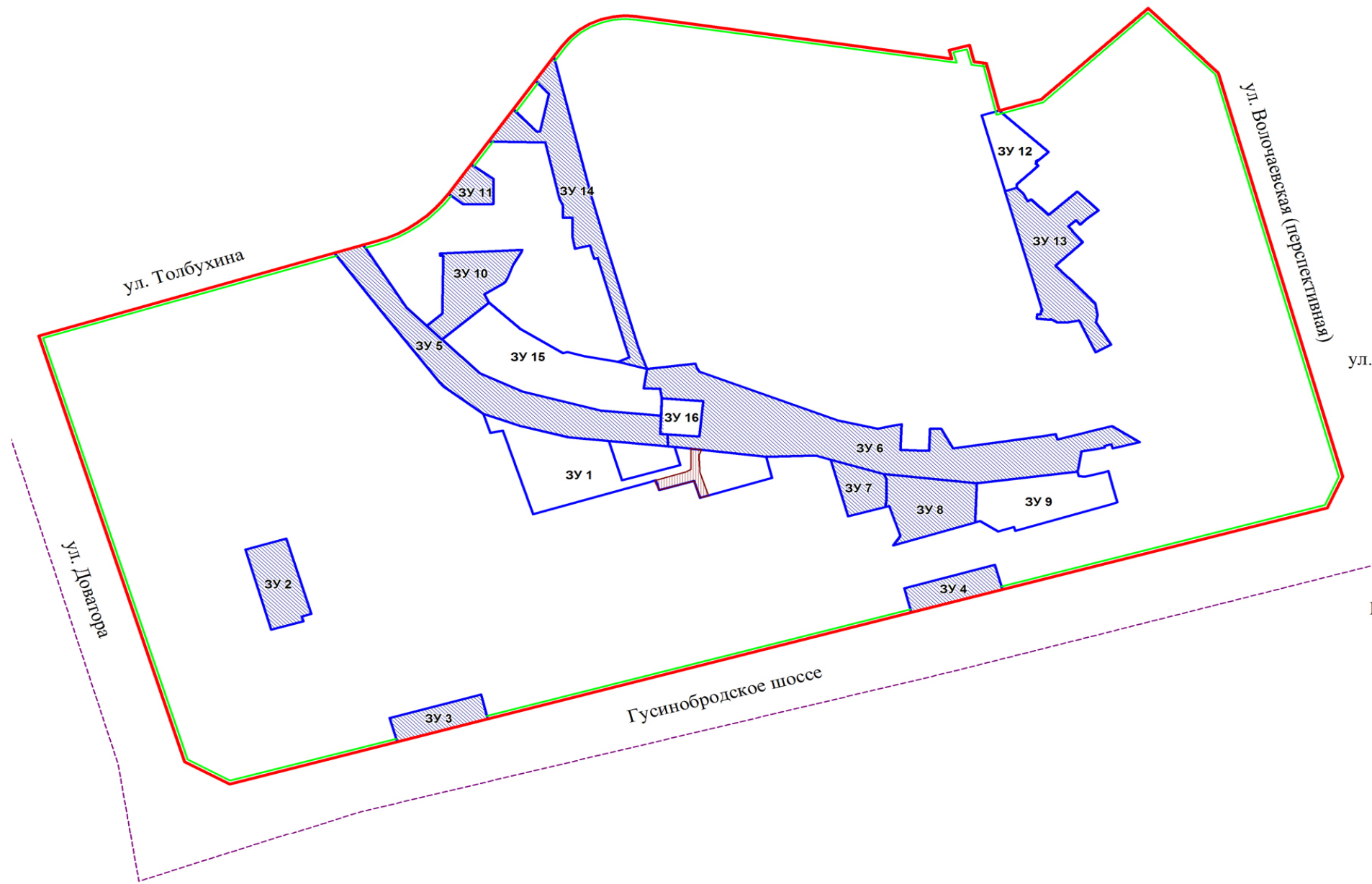
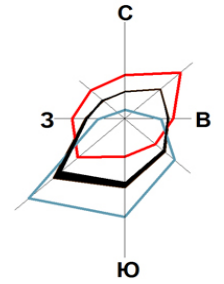


Приложения: 1. Сведения об образуемых и изменяемых земельных участках на кадастровом плане территории.  
2. Сведения об образуемом земельном участке, который после образования будет относиться к территориям общего пользования или имуществу общего пользования.



### ЧЕРТЕЖ

межевания территории с отображением красных линий, утвержденных в составе проекта планировки территории, линий отступа от красных линий в целях определения места допустимого размещения зданий, строений, сооружений, границ образуемых и изменяемых земельных участков на кадастровом плане территории, условных номеров образуемых земельных участков, границ территорий объектов культурного наследия, границ зон с особыми условиями использования территорий, границ зон действия публичных сервитутов



#### УСЛОВНЫЕ ОБОЗНАЧЕНИЯ

- Граница проекта планировки территории восточной части Дзержинского района
- Красные линии
- Линии отступа от красных линий в целях определения места допустимого размещения зданий, строений, сооружений
- Границы образуемых и изменяемых земельных участков на кадастровом плане территории
- Условный номер образуемых земельных участков
- образуемые земельные участки, которые после образования будут относиться к территориям общего пользования или имуществу общего пользования
- Границы зон действия планируемых к установлению публичных сервитутов

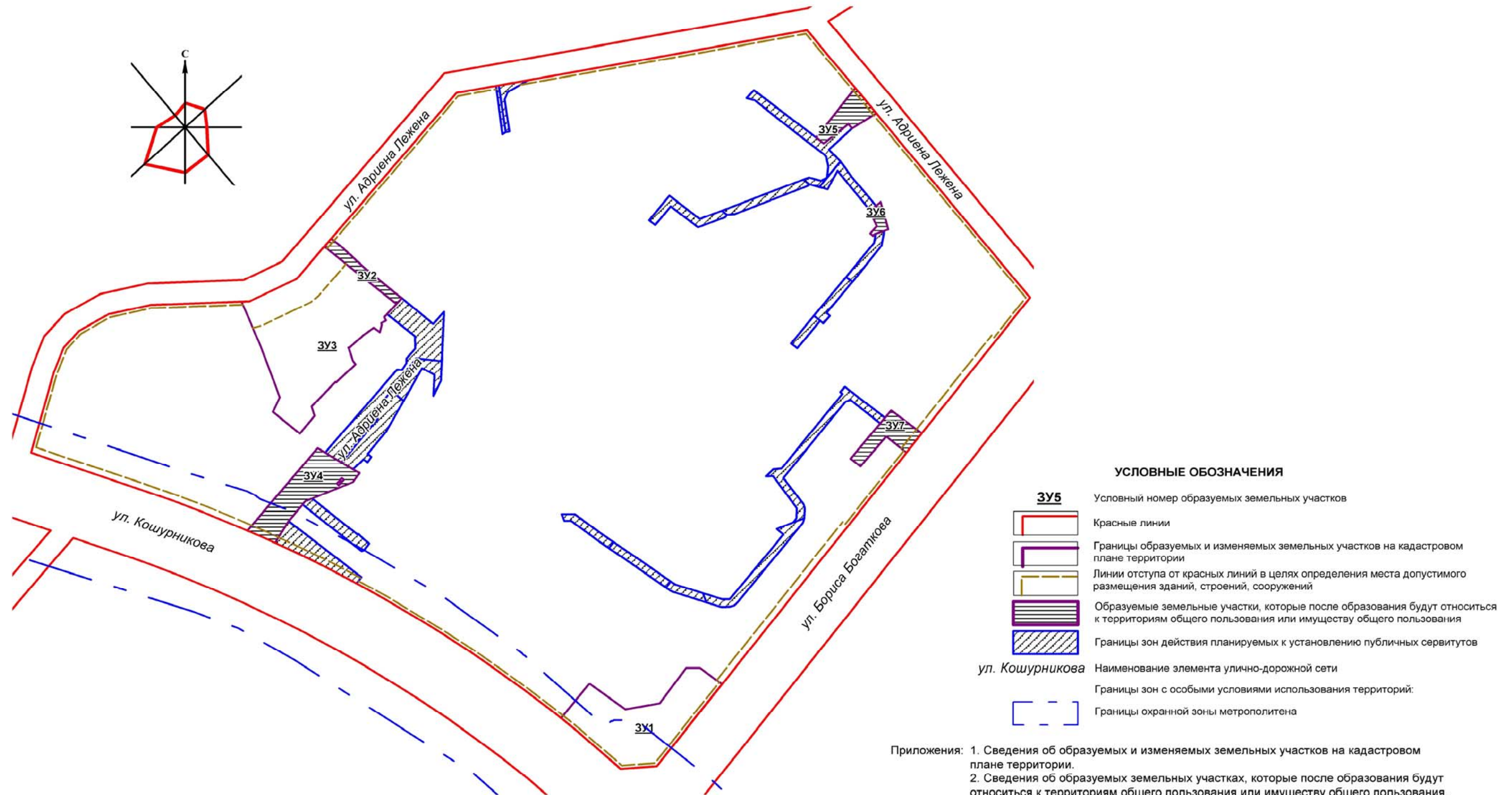
ул. Толбухина Наименование элемента улично-дорожной сети

Приложения: 1. Сведения об образуемых и изменяемых земельных участках на кадастровом плане территории  
2. Сведения об образуемых земельных участках, которые после образования будут относиться к территориям общего пользования или имуществу общего пользования

**Приложение**  
к проекту межевания территории квартала 140.03.01.03 в границах проекта планировки территории, ограниченной улицами Трикотажной, Автогенной, полосой отвода железной дороги, створом Октябрьского моста, набережной реки Оби, улицей Ипподромской и улицей Фрунзе, в Центральном, Октябрьском и Дзержинском районах

**ЧЕРТЕЖ**

межевания территории с отображением красных линий, утвержденных в составе проекта планировки территории, линий отступа от красных линий в целях определения места допустимого размещения зданий, строений, сооружений, границ образуемых и изменяемых земельных участков на кадастровом плане территории, условных номеров образуемых земельных участков, границ территорий объектов культурного наследия, границ зон с особыми условиями использования территорий, границ зон действия публичных сервитутов

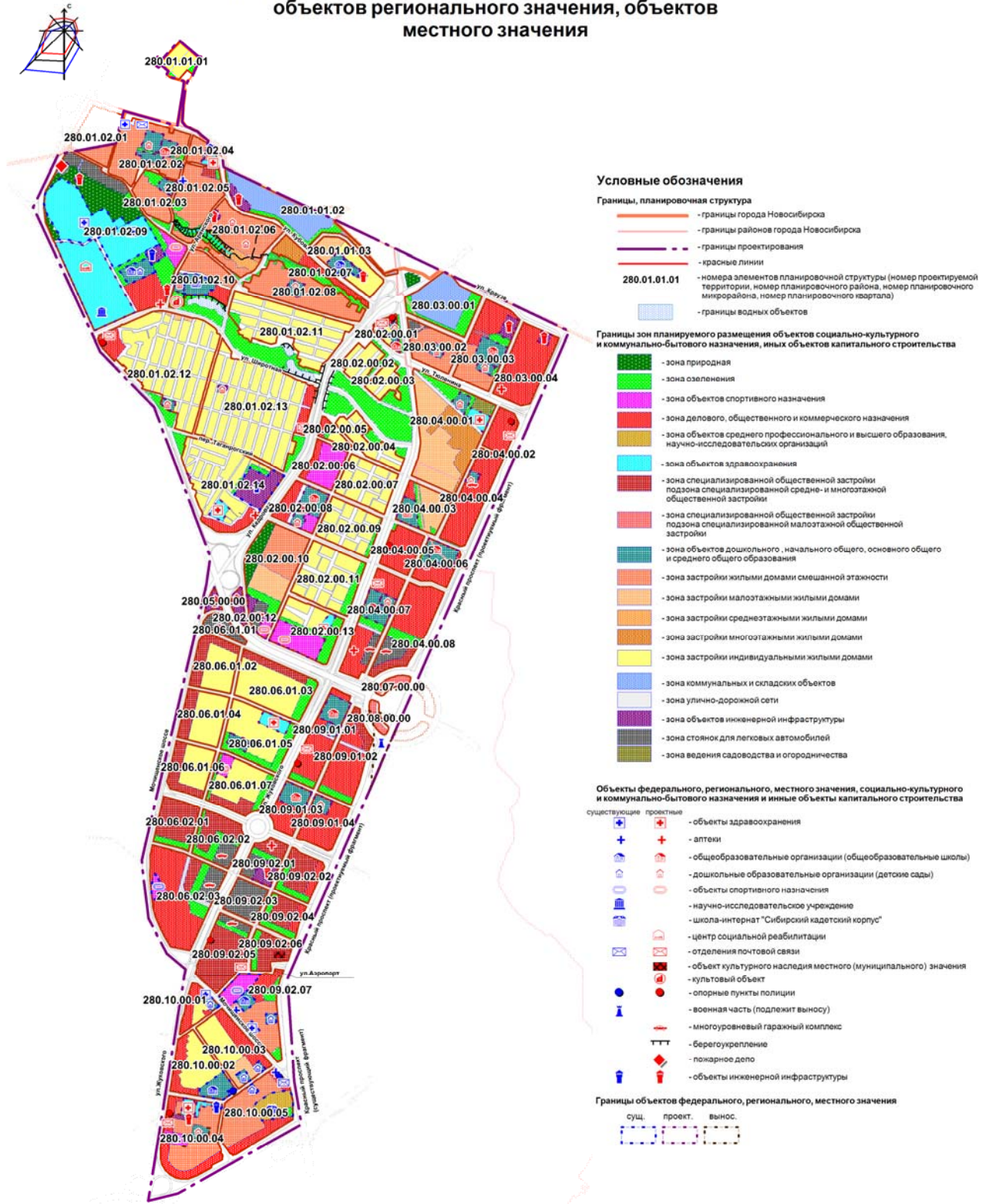


Приложения: 1. Сведения об образуемых и изменяемых земельных участках на кадастровом плане территории.  
2. Сведения об образуемых земельных участках, которые после образования будут относиться к территориям общего пользования или имуществу общего пользования.



## ЧЕРТЕЖ

### планировки территории с отображением красных линий, границ зон планируемого размещения объектов социально-культурного и коммунально-бытового назначения, иных объектов капитального строительства, границ зон планируемого размещения объектов федерального значения, объектов регионального значения, объектов местного значения





### ЧЕРТЕЖ

планировки территории с отображением линий, обозначающих дороги, улицы,  
проезды, линии связи, объекты инженерной и транспортной инфраструктур,  
проходы к водным объектам общего пользования и их береговым полосам

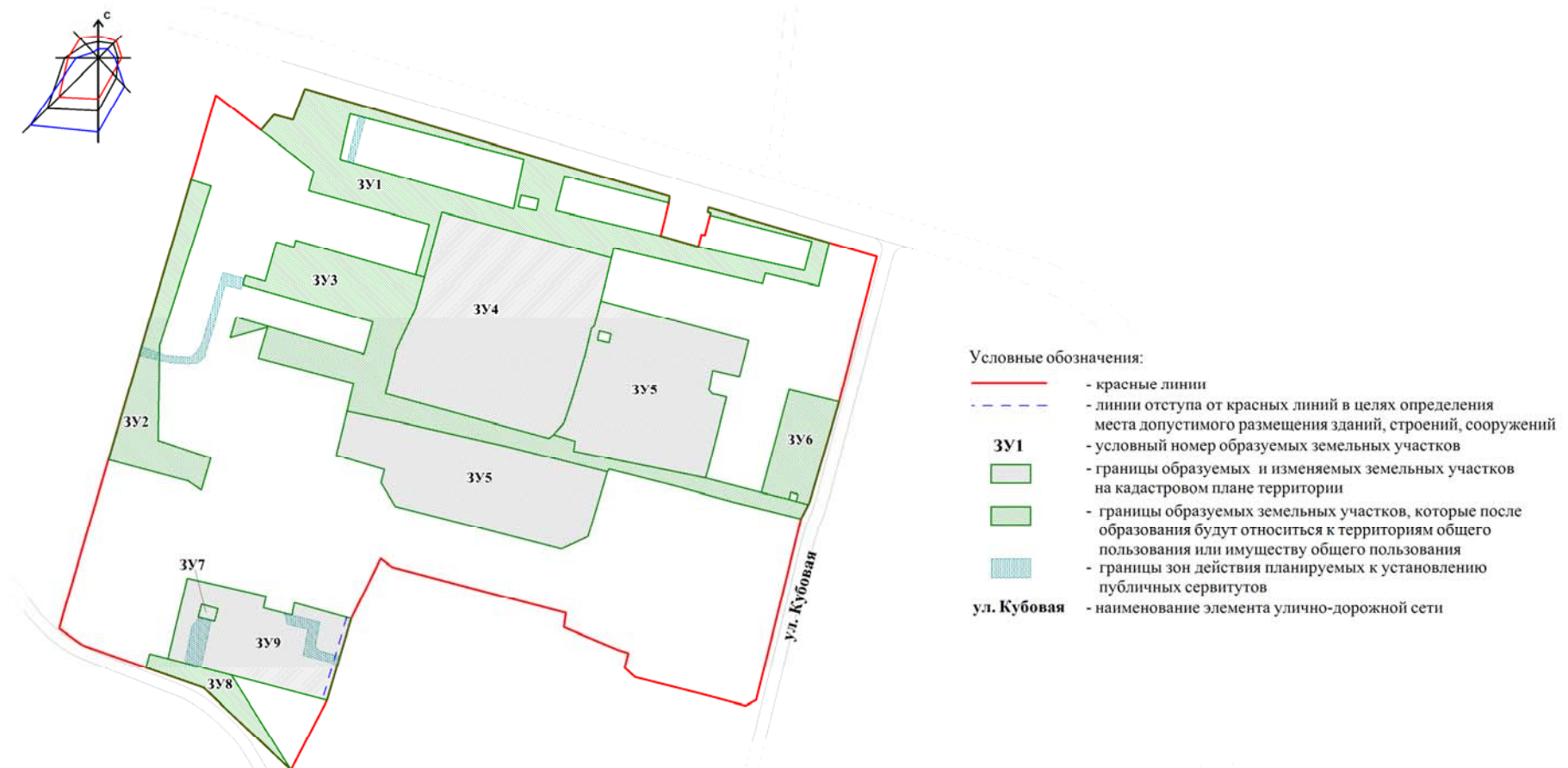




Приложение  
к проекту межевания территории квартала 280.01.02.02  
в границах проекта планировки территории, прилегающей  
к 1-му Мочищенскому шоссе, в Засельцовском районе

### ЧЕРТЕЖ

межевания территории с отображением красных линий, утвержденных в составе проекта планировки территории, линий отступа от красных линий в целях определения места допустимого размещения зданий, строений, сооружений, границ образуемых и изменяемых земельных участков на кадастровом плане территории, условных номеров образуемых земельных участков, границ территорий объектов культурного наследия, границ зон с особыми условиями использования территорий, границ зон действия публичных сервитутов

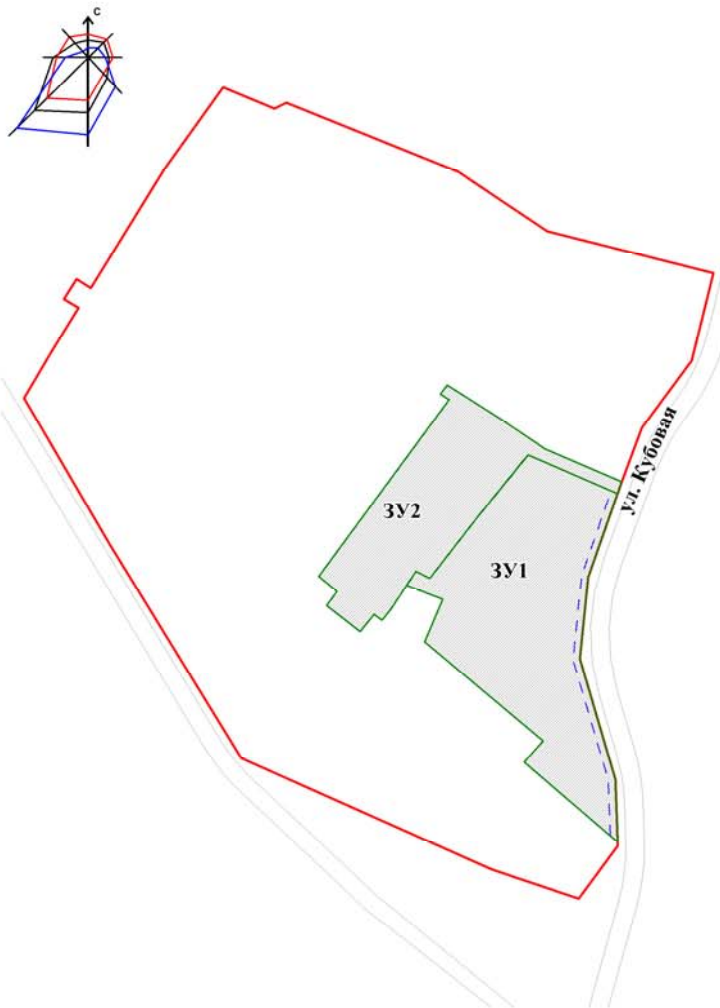


Приложения: 1. Сведения об образуемых и изменяемых земельных участках на кадастровом плане территории.  
2. Сведения об образуемых земельных участках, которые после образования будут относиться к территориям общего пользования или имуществу общего пользования.

Приложение  
к проекту межевания территории квартала 280.01.02.03  
в границах проекта планировки территории, прилегающей  
к 1-му Мочищенскому шоссе, в Завельцовском районе

ЧЕРТЕЖ

межевания территории с отображением красных линий, утвержденных в составе проекта планировки территории, линий отступа от красных линий в целях определения места допустимого размещения зданий, строений, сооружений, границ образуемых и изменяемых земельных участков на кадастровом плане территории, условных номеров образуемых земельных участков, границ территорий объектов культурного наследия, границ зон с особыми условиями использования территорий, границ зон действия публичных сервитутов



Сведения

об образуемых и изменяемых земельных участках на кадастровом плане территории

Условный номер земельного участка на чертеже	Учетный номер кадастрового квартала	Вид разрешенного использования образуемых земельных участков в соответствии с проектом планировки территории	Площадь образуемых и изменяемых земельных участков и их частей, га	Адрес земельного участка
1	2	3	4	5
3У1	54:35:031090	Многоквартирные малоэтажные дома (1 – 4 этажа), в том числе с помещениями общественного назначения, автостоянками; многоквартирные 5 – 8-этажные дома, в том числе с помещениями общественного назначения, автостоянками; многоквартирные 9 – 13-этажные дома, в том числе с помещениями общественного назначения, автостоянками; многоквартирные 14 – 18-этажные дома, в том числе с помещениями общественного назначения, автостоянками; многоквартирные 19 – 25-этажные дома, в том числе с помещениями общественного назначения, автостоянками	0,7330	Российская Федерация, Новосибирская область, город Новосибирск, ул. Кубовая, 113/6
3У2	54:35:031090	Автостоянки; механизированные автостоянки	0,4213	Российская Федерация, Новосибирская область, город Новосибирск, ул. Кубовая, 113/5
Итого:			1,1543	

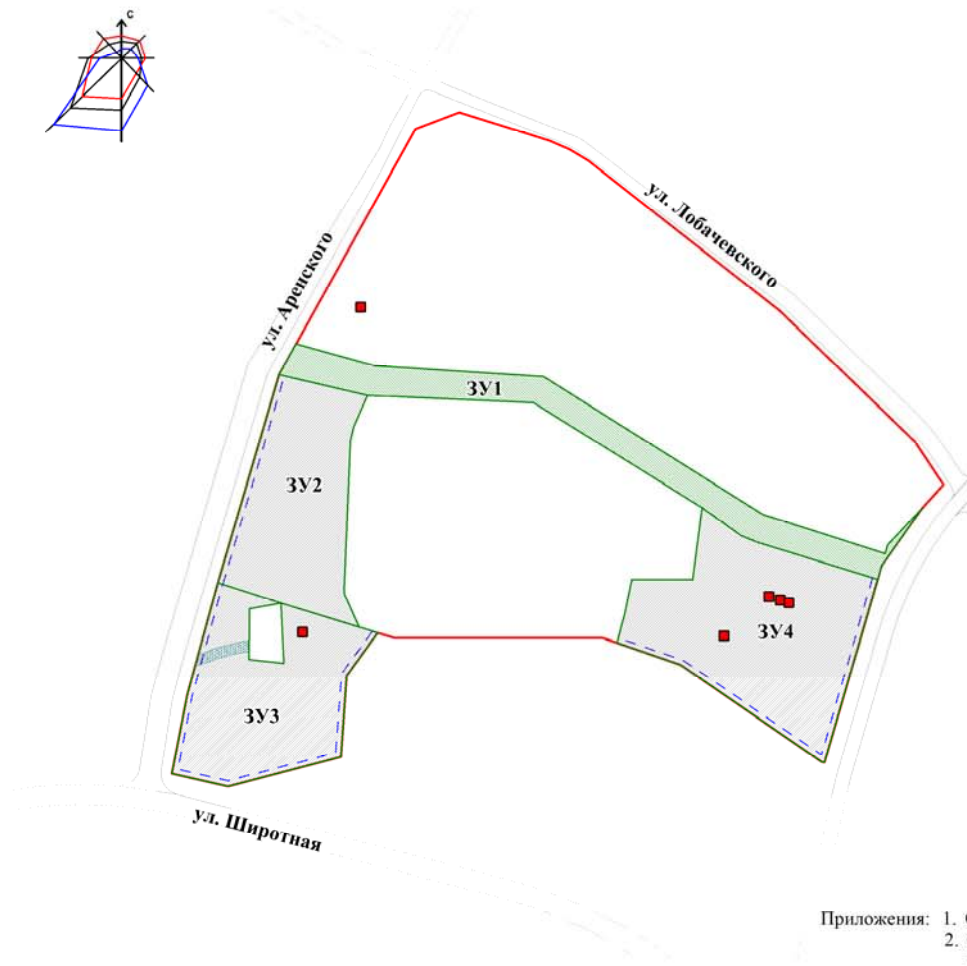
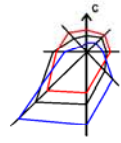
Условные обозначения:

- красные линии
- - - линии отступа от красных линий в целях определения места допустимого размещения зданий, строений, сооружений
- 3У1** условный номер образуемых земельных участков
- границы образуемых и изменяемых земельных участков на кадастровом плане территории
- ул. Кубовая** наименование элемента улично-дорожной сети

Приложение  
к проекту межевания территории квартала 280.01.02.10  
в границах проекта планировки территории, прилегающей  
к 1-му Мочищенскому шоссе, в Зяельцовском районе

### ЧЕРТЕЖ

межевания территории с отображением красных линий, утвержденных в составе проекта планировки территории, линий отступа от красных линий в целях определения места допустимого размещения зданий, строений, сооружений, границ образуемых и изменяемых земельных участков на кадастровом плане территории, условных номеров образуемых земельных участков, границ территорий объектов культурного наследия, границ зон с особыми условиями использования территорий, границ зон действия публичных сервитутов



#### Условные обозначения:

- красные линии
- линии отступа от красных линий в целях определения места допустимого размещения зданий, строений, сооружений
- ЗУ1** - условный номер образуемых земельных участков
- границы образуемых и изменяемых земельных участков на кадастровом плане территории
- границы образуемого земельного участка, который после образования будет относиться к территориям общего пользования или имуществу общего пользования
- границы зон действия планируемых к установлению публичных сервитутов
- ул. Аренского** - наименование элемента улично-дорожной сети
- геодезический знак

Приложения: 1. Сведения об образуемых и изменяемых земельных участках на кадастровом плане территории.  
2. Сведения об образуемом земельном участке, который после образования будет относиться к территориям общего пользования или имуществу общего пользования.

Приложение

к проекту межевания территории квартала 280.10.00.04  
в границах проекта планировки территории, прилегающей  
к 1-му Мочищенскому шоссе, в Зяельцовском районе

ЧЕРТЕЖ

межевания территории с отображением красных линий, утвержденных в составе проекта планировки территории, линий отступа от красных линий в целях определения места допустимого размещения зданий, строений, сооружений, границ образуемых и изменяемых земельных участков на кадастровом плане территории, условных номеров образуемых земельных участков, границ территорий объектов культурного наследия, границ зон с особыми условиями использования территорий, границ зон действия публичных сервитутов



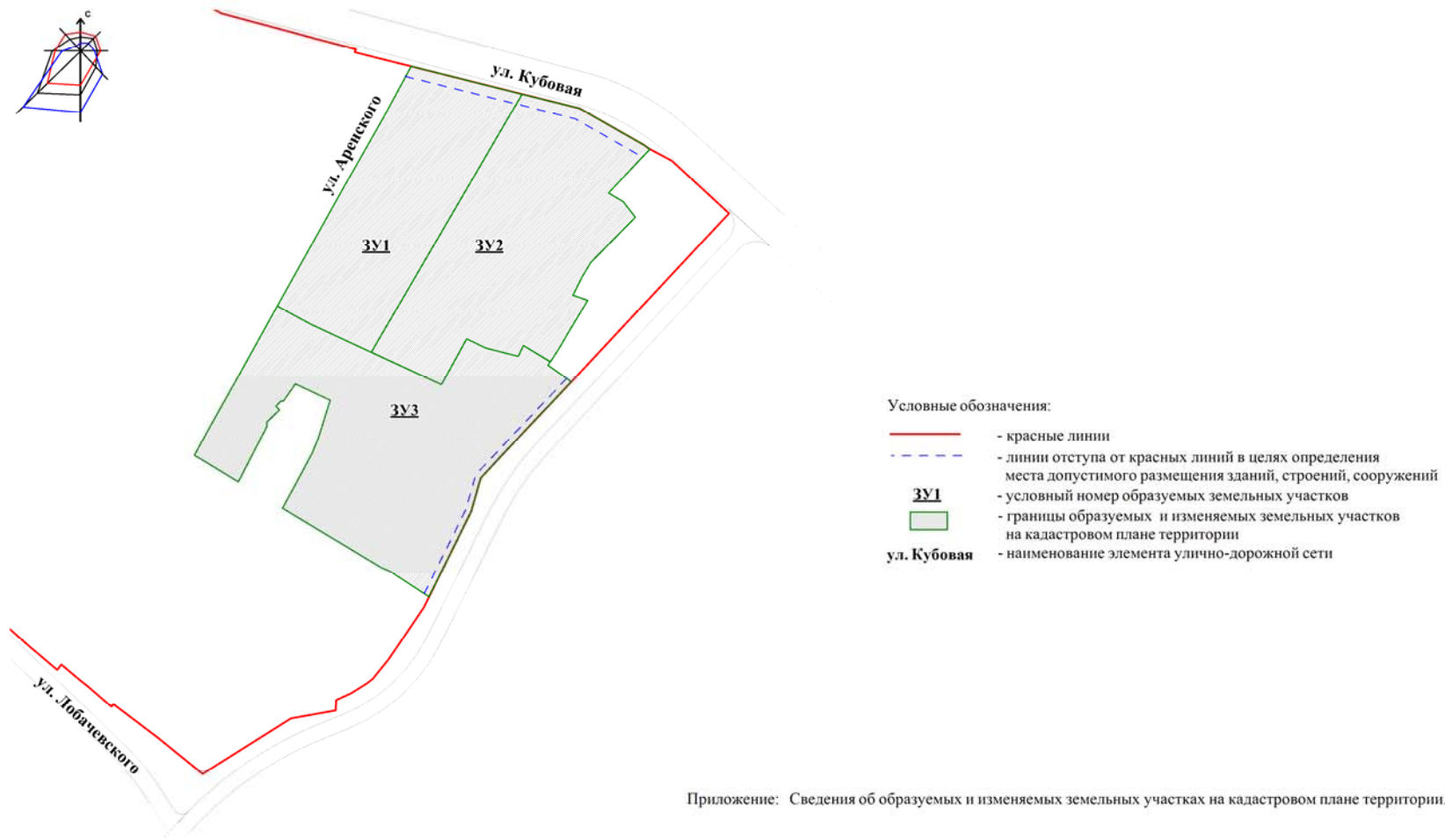
Приложения: 1. Сведения об образуемых и изменяемых земельных участках на кадастровом плане территории.  
2. Сведения об образуемых земельных участках, которые после образования будут относиться к территориям общего пользования или имуществу общего пользования.



Приложение  
к проекту межевания застроенной территории в границах  
улиц Аренского, Кубовой в Заельцовском районе, в границах  
проекта планировки территории, прилегающей к 1-му  
Мочищенскому шоссе, в Заельцовском районе

### ЧЕРТЕЖ

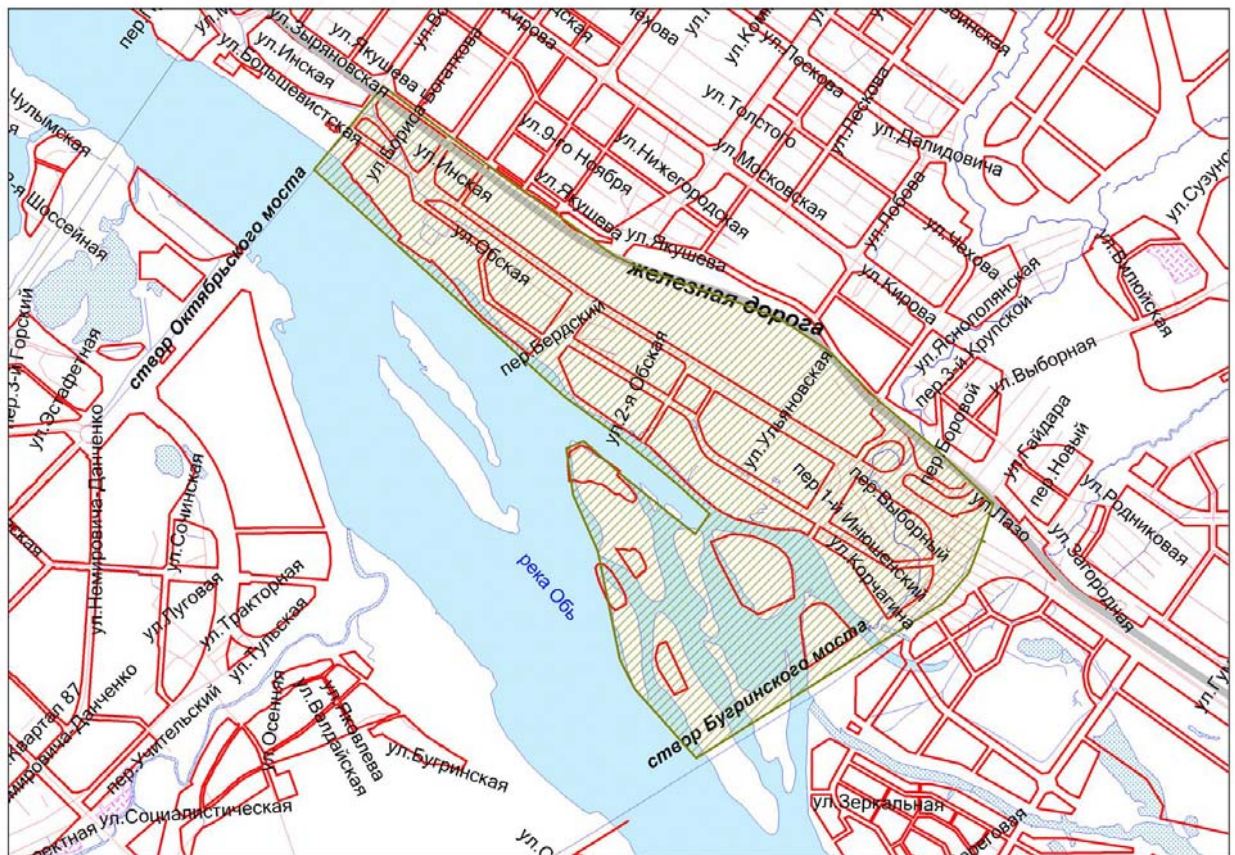
межевания территории с отображением красных линий, утвержденных в составе проекта планировки территории, линий отступа от красных линий в целях определения места допустимого размещения зданий, строений, сооружений, границ образуемых и изменяемых земельных участков на кадастровом плане территории, условных номеров образуемых земельных участков, границ территорий объектов культурного наследия, границ зон с особыми условиями использования территорий, границ зон действия публичных сервитутов



Приложение 1  
к постановлению мэрии  
города Новосибирска  
от 31.08.2016 № 3947

СХЕМА

границ территории, ограниченной створом Октябрьского моста, ул. Зыряновской, полосой отвода железной дороги, створом Бугринского моста, береговой линией реки Оби, в Октябрьском районе

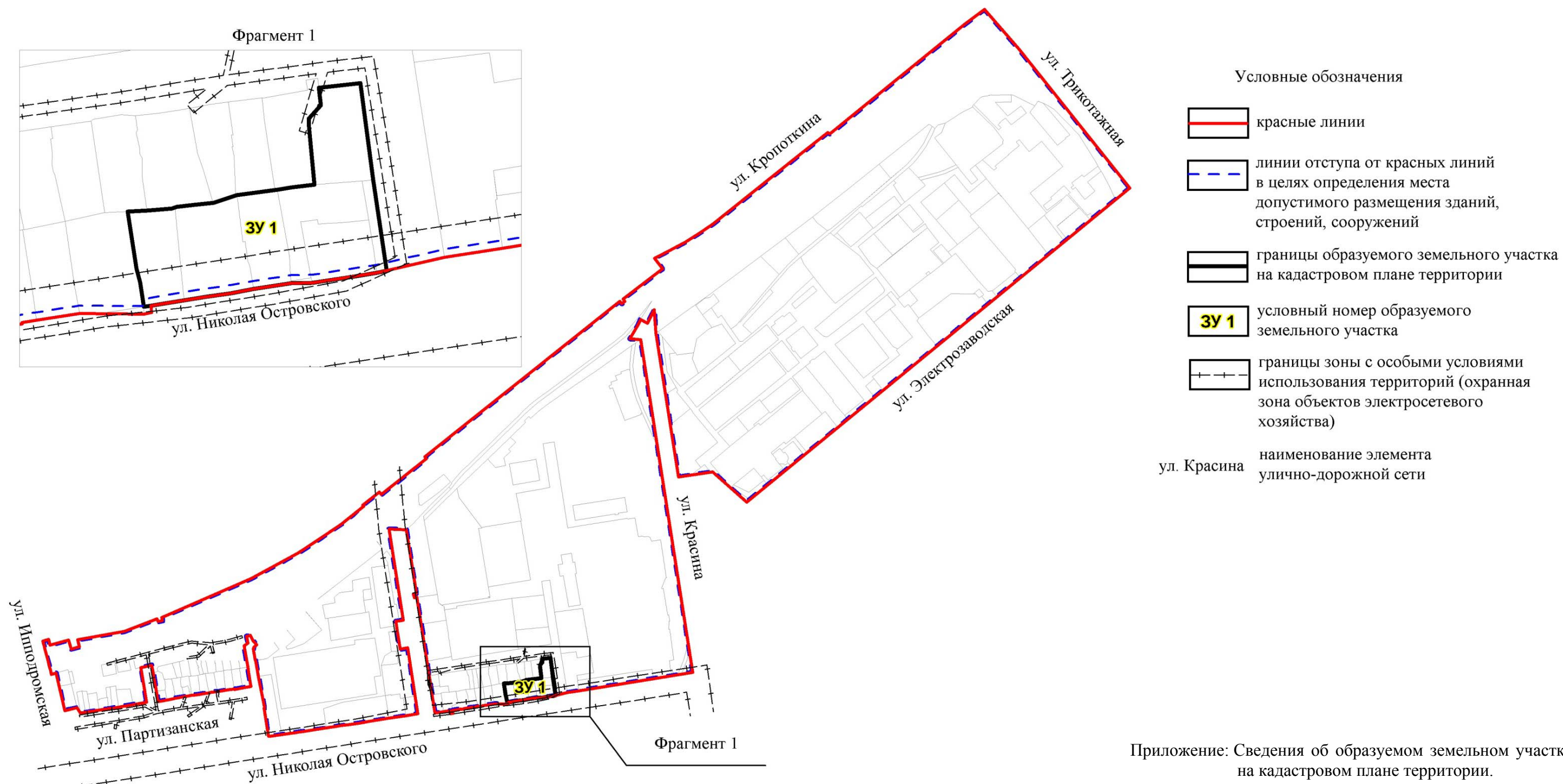


Площадь территории – 503 га



ЧЕРТЕЖ

межевания территории с отображением красных линий, утвержденных в составе проекта планировки территории, линий отступа от красных линий в целях определения места допустимого размещения зданий, строений, сооружений, границ образуемых и изменяемых земельных участков на кадастровом плане территории, условных номеров образуемых земельных участков, границ территорий объектов культурного наследия, границ зон с особыми условиями использования территорий, границ зон действия публичных сервитутов

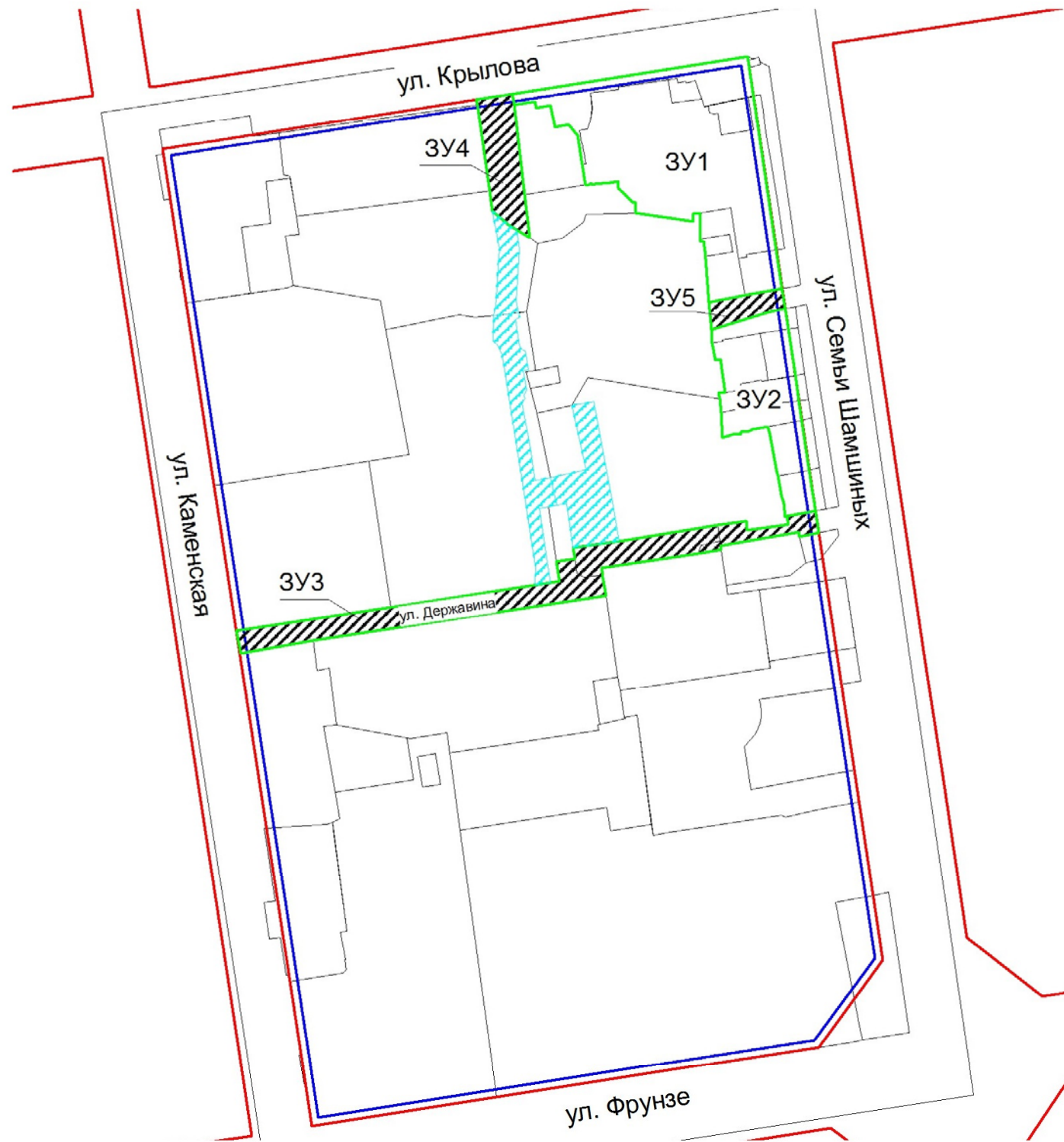


Приложение: Сведения об образуемом земельном участке на кадастровом плане территории.

Приложение  
к проекту межевания территории квартала 07-26 в границах  
проекта планировки центральной части города Новосибирска

ЧЕРТЕЖ

межевания территории с отображением красных линий, утвержденных в составе проекта планировки территории, линий отступа от красных линий в целях определения места допустимого размещения зданий, строений, сооружений, границ образуемых и изменяемых земельных участков на кадастровом плане территории, условных номеров образуемых земельных участков, границ территорий объектов культурного наследия, границ зон с особыми условиями использования территорий, границ зон действия публичных сервитутов



СВЕДЕНИЯ

об образуемых и изменяемых земельных участках на кадастровом плане территории

Условный номер земельного участка на чертеже	Учетный номер кадастрового квартала	Вид разрешенного использования образуемых земельных участков в соответствии с проектом планировки территории	Площадь образуемых и изменяемых земельных участков и их частей, га	Адрес земельного участка
3У1	54:35:101180	Многоквартирные 26 – 50-этажные дома, в том числе с помещениями общественного назначения, автостоянками; общественные здания административного назначения	0,5006	Российская Федерация, Новосибирская область, город Новосибирск, ул. Крылова, 34
3У2	54:35:101180	Многоквартирные 14 – 18-этажные дома, в том числе с помещениями общественного назначения, автостоянками	0,1759	Российская Федерация, Новосибирская область, город Новосибирск, ул. Семьи Шамшиных, 55
3У3	54:35:101180	Автомобильные дороги общего пользования	0,2094	Российская Федерация, Новосибирская область, город Новосибирск, ул. Державина, (30)
3У4	54:35:101180	Автомобильные дороги общего пользования	0,0703	Российская Федерация, Новосибирская область, город Новосибирск, ул. Крылова, (30)
3У5	54:35:101180	Автомобильные дороги общего пользования	0,0273	Российская Федерация, Новосибирская область, город Новосибирск, ул. Крылова, (34/1)
Итого:			0,9835	

СВЕДЕНИЯ

об образуемых земельных участках, которые после образования будут относиться к территориям общего пользования или имуществу общего пользования

Условный номер земельного участка на чертеже	Учетный номер кадастрового квартала	Вид разрешенного использования образуемых земельных участков в соответствии с проектом планировки территории	Площадь земельных участков, га	Адрес земельного участка
3У3	54:35:101180	Автомобильные дороги общего пользования	0,2094	Российская Федерация, Новосибирская область, город Новосибирск, ул. Державина, (30)
3У4	54:35:101180	Автомобильные дороги общего пользования	0,0703	Российская Федерация, Новосибирская область, город Новосибирск, ул. Крылова, (30)
3У5	54:35:101180	Автомобильные дороги общего пользования	0,0273	Российская Федерация, Новосибирская область, город Новосибирск, ул. Крылова, (34/1)
Итого:			0,3070	

УСЛОВНЫЕ ОБОЗНАЧЕНИЯ

- - красные линии
- - линии отступа от красных линий в целях определения места допустимого размещения зданий, строений, сооружений
- - границы образуемых и изменяемых земельных участков на кадастровом плане территории
- границы образуемых земельных участков, которые после образования будут относиться к территориям общего пользования или имуществу общего пользования
- границы зон планируемых к установлению публичных сервитутов
- 3У1 - условный номер образуемых земельных участков
- ул. Фрунзе - наименование элемента улично-дорожной сети