



**БЮЛЛЕТЕНЬ
ОРГАНОВ МЕСТНОГО
САМОУПРАВЛЕНИЯ
ГОРОДА
НОВОСИБИРСКА**

№ 51 15 декабря 2016 г.

ЗАКЛЮЧЕНИЕ**по результатам публичных слушаний по вопросам предоставления разрешений на условно разрешенный вид использования земельного участка или объекта капитального строительства**

В целях выявления и учета мнения и интересов жителей города Новосибирска, в соответствии с Градостроительным кодексом Российской Федерации, Федеральным законом от 06.10.2003 № 131-ФЗ «Об общих принципах организации местного самоуправления в Российской Федерации», решением Совета депутатов города Новосибирска от 24.06.2009 № 1288 «О Правилах землепользования и застройки города Новосибирска», решением городского Совета Новосибирска от 25.04.2007 № 562 «О Положении о публичных слушаниях в городе Новосибирске» были проведены публичные слушания.

Постановление мэрии города Новосибирска от 21.11.2016 № 5274 «О назначении публичных слушаний по вопросам предоставления разрешений на условно разрешенный вид использования земельного участка или объекта капитального строительства» было опубликовано в Бюллетене органов местного самоуправления города Новосибирска № 48 от 24 ноября 2016 года и размещено на официальном сайте города Новосибирска.

Публичные слушания по вопросам предоставления разрешений на условно разрешенный вид использования земельного участка или объекта капитального строительства проведены 12 декабря 2016 года.

В процессе проведения публичных слушаний по вопросам предоставления разрешений на условно разрешенный вид использования земельного участка или объекта капитального строительства были заслушаны предложения приглашенных экспертов и иных участников публичных слушаний.

До проведения публичных слушаний в комиссию в течение сроков, установленных пунктом 8.1 Положения о публичных слушаниях в городе Новосибирске, утвержденного решением городского Совета Новосибирска от 25.04.2007 № 562, по проекту, вынесенному на слушания поступили возражения по заявлению Бизинной Татьяны Николаевны от Федерального государственного казенного учреждения «Сибирское территориальное управление имущественных отношений» Министерства обороны Российской Федерации.

По результатам проведения публичных слушаний сделано следующее

закключение:

1. Считать состоявшимися публичные слушания по вопросам предоставления разрешений на условно разрешенный вид использования земельного участка или

объекта капитального строительства.

2. Процедура проведения публичных слушаний по предоставлению разрешений на условно разрешенный вид использования земельного участка или объекта капитального строительства осуществлена в соответствии с Градостроительным кодексом Российской Федерации, Федеральным законом от 06.10.2003 № 131-ФЗ «Об общих принципах организации местного самоуправления в Российской Федерации», решением Совета депутатов города Новосибирска от 24.06.2009 № 1288 «О Правилах землепользования и застройки города Новосибирска» и Положением о публичных слушаниях в городе Новосибирске, принятым решением городского Совета Новосибирска от 25.04.2007 № 562.

3. Рекомендовать к предоставлению разрешений на условно разрешенный вид использования земельного участка или объекта капитального строительства:

3.1. Коноваловой М. В. на условно разрешенный вид использования земельного участка в границах территории кадастрового квартала 54:35:032900 площадью 243 кв. м, расположенного по адресу (местоположение): Российская Федерация, Новосибирская область, город Новосибирск, ул. 2-я Сухарная Береговая, 47 (зона застройки жилыми домами смешанной этажности (Ж-1)), - «для индивидуального жилищного строительства (2.1)».

3.2. Мягковой Е. Ю. на условно разрешенный вид использования земельного участка в границах территории кадастрового квартала 54:35:061120 площадью 739 кв. м, расположенного по адресу (местоположение): Российская Федерация, Новосибирская область, город Новосибирск, ул. Судоремонтная, 80, и объекта капитального строительства (зона застройки жилыми домами смешанной этажности (Ж-1)), - «для индивидуального жилищного строительства (2.1)».

3.3. Букину В. В. на условно разрешенный вид использования земельного участка в границах территории кадастрового квартала 54:35:052280 площадью 740 кв. м, расположенного по адресу (местоположение): Российская Федерация, Новосибирская область, город Новосибирск, ул. Изыскателей, 32 (зона застройки жилыми домами смешанной этажности (Ж-1)), - «для индивидуального жилищного строительства (2.1)».

3.4. Толстикovu А. А., Решетову П. А. на условно разрешенный вид использования земельного участка в границах территории кадастрового квартала 54:35:061325 площадью 587 кв. м, расположенного по адресу (местоположение): Российская Федерация, Новосибирская область, город Новосибирск, ул. 2-я Шоссейная, 254а (зона отдыха и оздоровления (Р-3)), - «для индивидуального жилищного строительства (2.1)».

3.5. Волокитину В. Н. на условно разрешенный вид использования земельного участка в границах территории кадастрового квартала 54:35:091685 площадью 646 кв. м, расположенного по адресу (местоположение): Российская Федерация, Новосибирская область, город Новосибирск, ул. Добровольческая, 9 (зона застройки жилыми домами смешанной этажности (Ж-1)), - «для индивидуального жилищного строительства (2.1)».

3.6. Горюхину О. Б., Горюхиной В. П. на условно разрешенный вид использования земельного участка в границах территории кадастрового квартала 54:35:074025 площадью 884 кв. м, расположенного по адресу (местоположение): Российская Федерация, Новосибирская область, город Новосибирск, пер. 10-й Камышенский, 32 (зона улично-дорожной сети (ИТ-3)), - «для индивидуального жилищного строительства (2.1)».

3.7. Барановой Г. Н., Конопличу А. Н. на условно разрешенный вид использования земельного участка в границах территории кадастрового квартала 54:35:032925 площадью 450 кв. м, расположенного по адресу (местоположение): Российская Федерация, Новосибирская область, город Новосибирск, ул. Моцарта, 118 (зона застройки жилыми домами смешанной этажности (Ж-1)), - «для индивидуального жилищного строительства (2.1)».

3.8. Якуниной А. Г. на условно разрешенный вид использования земельного участка в границах территории кадастрового квартала 54:35:042510 площадью 291 кв. м, расположенного по адресу (местоположение): Российская Федерация, Новосибирская область, город Новосибирск, ул. Малая Плеханова, 11 (зона застройки жилыми домами смешанной этажности (Ж-1)), - «для индивидуального жилищного строительства (2.1)».

3.9. Киселевой Н. Ф. на условно разрешенный вид использования земельного участка в границах территории кадастрового квартала 54:35:063295 площадью 985 кв. м, расположенного по адресу (местоположение): Российская Федерация, Новосибирская область, город Новосибирск, ул. Демьяновская, 82 (зона производственной деятельности (П-1)), - «для индивидуального жилищного строительства (2.1)».

3.10. Козыреву Д. Н. на условно разрешенный вид использования земельного участка в границах территории кадастрового квартала 54:35:072905 площадью 365 кв. м, расположенного по адресу (местоположение): Российская Федерация, Новосибирская область, город Новосибирск, ул. Воинская, 53 (зона застройки жилыми домами смешанной этажности (Ж-1)), - «для индивидуального жилищного строительства (2.1)».

3.11. Векшиной Л. А. на условно разрешенный вид использования земельного участка в границах территории кадастрового квартала 54:35:063435 площадью 618 кв. м, расположенного по адресу (местоположение): Российская Федерация, Новосибирская область, город Новосибирск, ул. Степная, 146 (зона застройки жилыми домами смешанной этажности (Ж-1)), - «для индивидуального жилищного строительства (2.1)».

3.12. Пузанову А. О. на условно разрешенный вид использования земельного участка в границах территории кадастрового квартала 54:35:073390 площадью 362 кв. м, расположенного по адресу (местоположение): Российская Федерация, Новосибирская область, город Новосибирск, ул. Короленко, 244а (зона застройки жилыми домами смешанной этажности (Ж-1)), - «для индивидуального жилищного строительства (2.1)».

3.13. Обществу с ограниченной ответственностью «Развитие» на условно разрешенный вид использования земельного участка с кадастровым номером 54:35:000000:27299 площадью 420 кв. м, расположенного по адресу (местоположение): Российская Федерация, Новосибирская область, город Новосибирск, ул. Забалуева, (114/4), и объекта капитального строительства (зона озеленения (Р-2)), - «коммунальное обслуживание (3.1) - насосные станции».

3.14. Литвиновой В. Н. на условно разрешенный вид использования земельного участка в границах территории кадастрового квартала 54:35:061300 площадью 859 кв. м, расположенного по адресу (местоположение): Российская Федерация, Новосибирская область, город Новосибирск, ул. Штурвальная, 5 (зона застройки жилыми домами смешанной этажности (Ж-1)), - «для индивидуального жилищного строительства (2.1)».

3.15. Петрову Р. В. на условно разрешенный вид использования земельного участка в границах территории кадастрового квартала 54:35:072900 площадью 299 кв. м, расположенного по адресу (местоположение): Российская Федерация, Новосибирская область, город Новосибирск, ул. 3-я Воинская, 4 (зона застройки жилыми домами смешанной этажности (Ж-1)), - «для индивидуального жилищного строительства (2.1)».

3.16. Маланину Н. Ю. на условно разрешенный вид использования земельного участка в границах территории кадастрового квартала 54:35:061695 площадью 928 кв. м, расположенного по адресу (местоположение): Российская Федерация, Новосибирская область, город Новосибирск, ул. Большая, 330 (Зона коммунальных и складских объектов (П-2)), - «для индивидуального жилищного строительства (2.1)».

3.17. Обществу с ограниченной ответственностью «ТэстЛайф» на условно разрешенный вид использования земельного участка с кадастровым номером 54:35:061585:18 площадью 2116 кв. м, расположенного по адресу (местоположение): Российская Федерация, Новосибирская область, город Новосибирск, ул. 1-я Шоссейная, и объекта капитального строительства (зона делового, общественного и коммерческого назначения (ОД 1)), - «обслуживание автотранспорта (4.9) - мастерские, предназначенные для ремонта и обслуживания автомобилей».

3.18. Кем А. А., Егиазарян Н. А. на условно разрешенный вид использования земельного участка с кадастровым номером 54:35:052385:28 площадью 998 кв. м, расположенного по адресу (местоположение): Российская Федерация, Новосибирская область, город Новосибирск, ул. Социалистическая, 44а, и объекта капитального строительства (зона застройки жилыми домами смешанной этажности (Ж-1)), - «блокированная жилая застройка (2.3) - блокированные дома».

3.19. Кем В. И. на условно разрешенный вид использования земельного участка с кадастровым номером 54:35:052385:31 площадью 450 кв. м, расположенного по адресу (местоположение): Российская Федерация, Новосибирская область, город Новосибирск, ул. Социалистическая, 44, и объекта капитального строительства (зона застройки жилыми домами смешанной этажности (Ж-1)), - «блокированная

жилая застройка (2.3) - блокированные дома».

4. Отказать в предоставлении разрешения на условно разрешенный вид использования земельного участка или объекта капитального строительства:

4.1. Бизиной Т. Н. на условно разрешенный вид использования земельного участка с кадастровым номером 54:35:031931:1132 площадью 1073 кв. м, расположенного по адресу (местоположение): Российская Федерация, Новосибирская область, город Новосибирск, территория Военного санатория «Ельцовка» (зона отдыха и оздоровления (Р-3)), - «для индивидуального жилищного строительства (2.1)» в связи с тем, что предельный (максимальный) размер земельного участка не соответствует градостроительному регламенту.

4.2. Егорову А. Н. на условно разрешенный вид использования земельного участка с кадастровым номером 54:35:052875:11 площадью 763 кв. м, расположенного по адресу (местоположение): Российская Федерация, Новосибирская область, город Новосибирск, пер. Оловозаводской, 5, и объекта капитального строительства (зона объектов среднего профессионального и высшего образования, научно-исследовательских организаций (ОД-2)), - «для индивидуального жилищного строительства (2.1) - индивидуальные дома» в связи с тем, что строительство, реконструкция объекта капитального строительства осуществляются без разрешения на строительство.

4.3. Ряшенцеву В. Д., Ибишовой Г.Я., Чемерис В. Д. в связи с тем, что строительство, реконструкция объекта капитального строительства осуществлено без разрешения на строительство, а также в связи с несоответствием приложению 14 «Карта-схема планируемых границ функциональных зон города Новосибирска на период до 2030 года» к Генеральному плану города Новосибирска и проекту планировки территории, ограниченной улицами Широкой, Станиславского, Титова и Связистов, в Ленинском районе, утвержденному постановлением мэрии от 29.06.2015 № 4383:

на условно разрешенный вид использования земельного участка в границах территории кадастрового квартала 54:35:063310 площадью 619 кв. м, расположенного по адресу (местоположение): Российская Федерация, Новосибирская область, город Новосибирск, ул. Плахотного, 44, и объекта капитального строительства (зона застройки жилыми домами смешанной этажности (Ж-1)) - «для индивидуального жилищного строительства (2.1) – индивидуальные дома»;

на условно разрешенный вид использования земельного участка в границах территории кадастрового квартала 54:35:063310 площадью 619 кв. м, расположенного по адресу (местоположение): Российская Федерация, Новосибирская область, город Новосибирск, ул. Плахотного, 44, и объекта капитального строительства (зона застройки жилыми домами смешанной этажности (Ж-1)) - «для индивидуального жилищного строительства (2.1) – индивидуальные дома».

4.4. Броян К. Г. на условно разрешенный вид использования земельного участка с кадастровым номером 54:35:074465:102 площадью 1598 кв. м, расположенного по адресу (местоположение): Российская Федерация, Новосибирская область, город Новосибирск, ул. Большевицкая, и объекта капитального строительства (зона делового, общественного и коммерческого назначения (ОД 1)), - «обслуживание автотранспорта (4.9) - автомобильные мойки; мастерские, предназначенные для ремонта и обслуживания автомобилей» в связи с несоответствием приложению 14 «Карта-схема планируемых границ функциональных зон города Новосибирска на период до 2030 года» к Генеральному плану города Новосибирска и проекту планировки территории, прилегающей к жилому району «Береговой», по ул. Большевицкой в Октябрьском районе, утвержденному постановлением мэрии от 18.04.2013 № 3865.

И.о. заместителя председателя комиссии по
подготовке проекта правил землепользования
и застройки города Новосибирска

В. Н. Столбов

И.о. секретаря комиссии по подготовке
проекта правил землепользования
и застройки города Новосибирска

Н. В. Семенихина

Согласовано экспертами:

Рисунов Д. И.

Плаксин Д. В.

ЗАКЛЮЧЕНИЕ
по результатам публичных слушаний по проекту
постановления мэрии города Новосибирска «Об установлении публичных
сервитутов на земельные участки по ул. Гурьевской»

В целях обеспечения реализации прав жителей города Новосибирска на участие в процессе обсуждения проектов муниципальных правовых актов по вопросам местного значения были проведены публичные слушания по проекту постановления мэрии города Новосибирска «Об установлении публичных сервитутов на земельные участки по ул. Гурьевской».

Представленный на публичные слушания проект разработан департаментом земельных и имущественных отношений мэрии города Новосибирска в соответствии с действующим законодательством.

Постановление мэрии города Новосибирска от 07.11.2016 № 5037 «О назначении публичных слушаний по проекту постановления мэрии города Новосибирска «Об установлении публичных сервитутов на земельные участки по ул. Гурьевской» было опубликовано в «Бюллетене органов местного самоуправления города Новосибирска» от 10.11.2016 № 46 и размещено на официальном сайте города Новосибирска. Информационное сообщение о проведении публичных слушаний было опубликовано в «Бюллетене органов местного самоуправления города Новосибирска» от 17.11.2016 № 47 часть 2, а также размещено на официальном сайте города Новосибирска.

Публичные слушания по проекту постановления мэрии города Новосибирска «Об установлении публичных сервитутов на земельные участки по ул. Гурьевской» проведены 30.11.2016.

В процессе проведения публичных слушаний были заслушаны мнения и рекомендации приглашенных экспертов. Предложений по указанному проекту от жителей города Новосибирска, желающих принять участие в публичных слушаниях в качестве участников, в оргкомитет по организации и проведению публичных слушаний в установленном форме и порядке представлено не было.

По результатам проведения публичных слушаний сделано следующее

заключение:

1. Считать состоявшимися публичные слушания по проекту постановления мэрии города Новосибирска «Об установлении публичных сервитутов на земельные участки по ул. Гурьевской».

2. Процедура проведения публичных слушаний осуществлена в соответствии со статьей 23 Земельного кодекса Российской Федерации, Федеральным законом от 06.10.2003 № 131-ФЗ «Об общих принципах организации местного самоуправления

в Российской Федерации», решением городского Совета Новосибирска от 25.04.2007 № 562 «О Положении о публичных слушаниях в городе Новосибирске».

3. Проект постановления мэрии города Новосибирска «Об установлении публичных сервитутов на земельные участки по ул. Гурьевской» рекомендуется к утверждению.

4. Рекомендовать администрации Октябрьского района города Новосибирска совместно с Негосударственным образовательным учреждением среднего (полного) общего образования «Образовательный комплекс школа-сад «Наша школа» осуществлять мониторинг эксплуатации внутриквартального проезда, обремененного публичным сервитутом, и обеспечивать его надлежащее содержание.

Председатель организационного комитета
по организации и проведению публичных
слушаний – заместитель начальника
управления по земельным ресурсам
мэрии города Новосибирска

Е.В. Шмаков

Секретарь организационного комитета

Н.П. Машинская

ЗАКЛЮЧЕНИЕ
по результатам публичных слушаний по проекту
постановления мэрии города Новосибирска «Об установлении публичного
сервитута на земельный участок по ул. Серафимовича»

В целях обеспечения реализации прав жителей города Новосибирска на участие в процессе обсуждения проектов муниципальных правовых актов по вопросам местного значения были проведены публичные слушания по проекту постановления мэрии города Новосибирска «Об установлении публичного сервитута на земельный участок по ул. Серафимовича».

Представленный на публичные слушания проект разработан департаментом земельных и имущественных отношений мэрии города Новосибирска в соответствии с действующим законодательством.

Постановление мэрии города Новосибирска от 07.11.2016 № 5038 «О назначении публичных слушаний по проекту постановления мэрии города Новосибирска «Об установлении публичного сервитута на земельный участок по ул. Серафимовича» было опубликовано в «Бюллетене органов местного самоуправления города Новосибирска» от 10.11.2016 № 46 и размещено на официальном сайте города Новосибирска. Информационное сообщение о проведении публичных слушаний было опубликовано в «Бюллетене органов местного самоуправления города Новосибирска» от 17.11.2016 № 47 часть 2, а также размещено на официальном сайте города Новосибирска.

Публичные слушания по проекту постановления мэрии города Новосибирска «Об установлении публичного сервитута на земельный участок по ул. Серафимовича» проведены 30.11.2016.

В процессе проведения публичных слушаний были заслушаны мнения и рекомендации приглашенных экспертов. Предложений по указанному проекту от жителей города Новосибирска, желающих принять участие в публичных слушаниях в качестве участников, в оргкомитет по организации и проведению публичных слушаний в установленной форме и порядке представлено не было.

По результатам проведения публичных слушаний сделано следующее

заключение:

1. Считать состоявшимися публичные слушания по проекту постановления мэрии города Новосибирска «Об установлении публичного сервитута на земельный участок по ул. Серафимовича».

2. Процедура проведения публичных слушаний осуществлена в соответствии со статьей 23 Земельного кодекса Российской Федерации, Федеральным законом от 06.10.2003 № 131-ФЗ «Об общих принципах организации местного самоуправления в Российской Федерации», решением городского Совета Новосибирска от

25.04.2007 № 562 «О Положении о публичных слушаниях в городе Новосибирске».

3. В целом проект постановления мэрии города Новосибирска «Об установлении публичного сервитута на земельный участок по ул. Серафимовича» получил положительную оценку и рекомендуется к утверждению.

Председатель организационного комитета
по организации и проведению публичных
слушаний – заместитель начальника
управления по земельным ресурсам
мэрии города Новосибирска

Е.В. Шамаков

Секретарь организационного комитета

Н.П. Машинская

ЗАКЛЮЧЕНИЕ
по результатам публичных слушаний по проекту
постановления мэрии города Новосибирска «Об установлении публичных
сервитутов на земельные участки по ул. Титова»

В целях обеспечения реализации прав жителей города Новосибирска на участие в процессе обсуждения проектов муниципальных правовых актов по вопросам местного значения были проведены публичные слушания по проекту постановления мэрии города Новосибирска «Об установлении публичных сервитутов на земельные участки по ул. Титова».

Представленный на публичные слушания проект разработан департаментом земельных и имущественных отношений мэрии города Новосибирска в соответствии с действующим законодательством.

Постановление мэрии города Новосибирска от 07.11.2016 № 5039 «О назначении публичных слушаний по проекту постановления мэрии города Новосибирска «Об установлении публичных сервитутов на земельные участки по ул. Титова» было опубликовано в «Бюллетене органов местного самоуправления города Новосибирска» от 10.11.2016 № 46 и размещено на официальном сайте города Новосибирска. Информационное сообщение о проведении публичных слушаний было опубликовано в «Бюллетене органов местного самоуправления города Новосибирска» от 17.11.2016 № 47 часть 2, а также размещено на официальном сайте города Новосибирска.

Публичные слушания по проекту постановления мэрии города Новосибирска «Об установлении публичных сервитутов на земельные участки по ул. Титова» проведены 30.11.2016.

В процессе проведения публичных слушаний были заслушаны мнения и рекомендации приглашенных экспертов. Предложений по указанному проекту от жителей города Новосибирска, желающих принять участие в публичных слушаниях в качестве участников, в оргкомитет по организации и проведению публичных слушаний в установленной форме и порядке представлено не было.

По результатам проведения публичных слушаний сделано следующее

заключение:

1. Считать состоявшимися публичные слушания по проекту постановления мэрии города Новосибирска «Об установлении публичных сервитутов на земельные участки по ул. Титова».

2. Процедура проведения публичных слушаний осуществлена в соответствии со статьей 23 Земельного кодекса Российской Федерации, Федеральным законом от 06.10.2003 № 131-ФЗ «Об общих принципах организации местного самоуправления в Российской Федерации», решением городского Совета Новосибирска от 25.04.2007 № 562 «О Положении о публичных слушаниях в городе Новосибирске».

3. В целом проект постановления мэрии города Новосибирска «Об установлении публичных сервитутов на земельные участки по ул. Титова» получил положительную оценку и рекомендуется к утверждению.

Председатель организационного комитета
по организации и проведению публичных
слушаний – заместитель начальника
управления по земельным ресурсам
мэрии города Новосибирска

Е.В. Шмаков

Секретарь организационного комитета

Н.П. Машинская

ЗАКЛЮЧЕНИЕ

по результатам публичных слушаний по проекту постановления мэрии города Новосибирска «О проекте межевания территории, предназначенном для размещения линейного объекта транспортной инфраструктуры местного значения – автомобильной дороги необщего пользования по ул. Чехова в границах проекта планировки от ул. Автогенной до реки Плющи в Октябрьском районе»

В целях выявления, учета мнения и интересов жителей города Новосибирска, в соответствии с Градостроительным кодексом Российской Федерации, Федеральным законом от 06.10.2003 № 131-ФЗ «Об общих принципах организации местного самоуправления в Российской Федерации», решением городского Совета Новосибирска от 25.04.2007 № 562 «О Положении о публичных слушаниях в городе Новосибирске», были проведены публичные слушания.

Постановление мэрии города Новосибирска от 07.11.2016 № 5044 «О назначении публичных слушаний по проекту постановления мэрии города Новосибирска «О проекте межевания территории, предназначенном для размещения линейного объекта транспортной инфраструктуры местного значения – автомобильной дороги необщего пользования по ул. Чехова в границах проекта планировки от ул. Автогенной до реки Плющи в Октябрьском районе» (далее Постановление о публичных слушаниях) было опубликовано в Бюллетене органов местного самоуправления города Новосибирска от 10.11.2016 № 46 и размещено на официальном сайте города Новосибирска.

Публичные слушания по проекту Постановления о публичных слушаниях проведены 24 ноября 2016 года.

В процессе проведения публичных слушаний по проекту Постановления о публичных слушаниях были заслушаны предложения приглашенных экспертов и иных участников публичных слушаний.

По результатам проведения публичных слушаний сделано следующее

ЗАКЛЮЧЕНИЕ:

Считать состоявшимися публичные слушания по проекту постановления мэрии города Новосибирска «О проекте межевания территории, предназначенном для размещения линейного объекта транспортной инфраструктуры местного значения – автомобильной дороги необщего пользования по ул. Чехова в границах проекта планировки от ул. Автогенной до реки Плющи в Октябрьском районе».

Процедура проведения публичных слушаний по проекту постановления мэрии города Новосибирска «О проекте межевания территории, предназначенном для размещения линейного объекта транспортной инфраструктуры местного значения – автомобильной дороги необщего пользования по ул. Чехова в границах проекта планировки от ул. Автогенной до реки Плющи в Октябрьском районе» осуществлена в соответствии с Градостроительным кодексом Российской Федерации, Фе-

деральным законом от 06.10.2003 № 131-ФЗ «Об общих принципах организации местного самоуправления в Российской Федерации» и Положением о публичных слушаниях в городе Новосибирске, принятым решением городского Совета Новосибирска от 25.04.2007 № 562.

Проект постановления мэрии города Новосибирска «О проекте межевания территории, предназначенном для размещения линейного объекта транспортной инфраструктуры местного значения – автомобильной дороги необщего пользования по ул. Чехова в границах проекта планировки от ул. Автогенной до реки Плющихи в Октябрьском районе» получил положительную оценку и рекомендуется к утверждению с учетом предложений, одобренных экспертами:

В приложении к чертежу межевания территории, предназначенном для размещения линейного объекта транспортной инфраструктуры местного значения – автомобильной дороги необщего пользования по ул. Чехова в границах проекта планировки от ул. Автогенной до реки Плющихи в Октябрьском районе наименование вида разрешенного использования образуемых земельных участков дополнить видом разрешенного использования объектов капитального строительства, для размещения которых образуются земельные участки в составе проекта межевания, и кодом классификатора в соответствии с решением Совета депутатов города Новосибирска от 24.06.2009 № 1288 (в ред. от 01.10.2016) «О Правилах землепользования и застройки города Новосибирска».

3.2. Откорректировать границы и площадь образуемого земельного участка с условным обозначением на чертеже ЗУ 1.

3.3. Внести соответствующие изменения в приложение к проекту межевания территории, предназначенного для размещения линейного объекта транспортной инфраструктуры местного значения – автомобильной дороги необщего пользования по ул. Чехова в границах проекта планировки от ул. Автогенной до реки Плющихи в Октябрьском районе.

Председатель организационного комитета по проведению публичных слушаний по проекту постановления мэрии города Новосибирска «О проекте межевания территории, предназначенном для размещения линейного объекта транспортной инфраструктуры местного значения – автомобильной дороги необщего пользования по ул. Чехова в границах проекта планировки от ул. Автогенной до реки Плющихи в Октябрьском районе», заместитель начальника Главного управления архитектуры и градостроительства мэрии города Новосибирска

Е. В. Позднякова

Секретарь

Е. Н. Гальянова

Согласовано экспертами:

Рисунов Д. И.

Носков Д. В.

Чеснок А. С.

ЗАКЛЮЧЕНИЕ

по результатам публичных слушаний по вопросам предоставления разрешений на отклонение от предельных параметров разрешенного строительства, реконструкции объектов капитального строительства

В целях выявления и учета мнения и интересов жителей города Новосибирска, в соответствии с Градостроительным кодексом Российской Федерации, Федеральным законом от 06.10.2003 № 131-ФЗ «Об общих принципах организации местного самоуправления в Российской Федерации», решением Совета депутатов города Новосибирска от 24.06.2009 № 1288 «О Правилах землепользования и застройки города Новосибирска», решением городского Совета Новосибирска от 25.04.2007 № 562 «О Положении о публичных слушаниях в городе Новосибирске», **12.12.2016** года проведены публичные слушания по вопросам предоставления разрешений на отклонение от предельных параметров разрешенного строительства, реконструкции объектов капитального строительства.

Постановление мэрии города Новосибирска от 21.11.2016 № 5276 «О назначении публичных слушаний по вопросам предоставления разрешений на отклонение от предельных параметров разрешенного строительства, реконструкции объектов капитального строительства» было опубликовано в «Бюллетене органов местного самоуправления города Новосибирска» № 48 (стр. 96) от 24.11.2016 года и размещено на сайте в информационно-телекоммуникационной сети «Интернет» по адресу: <http://novosibirsk.ru>, <http://новосибирск.рф/>.

В процессе проведения публичных слушаний по вопросам предоставления разрешений на отклонение от предельных параметров разрешенного строительства, реконструкции объектов капитального строительства были заслушаны предложения приглашенных экспертов и иных участников публичных слушаний.

До проведения публичных слушаний в комиссию в течение сроков, установленных пунктом 8.1 Положения о публичных слушаниях в городе Новосибирске, утвержденного решением городского Совета Новосибирска от 25.04.2007 № 562, по проекту, вынесенному на слушания, от жителей города Новосибирска предложений не поступало.

От ЗАО «Желдорипотека», чей вопрос был вынесен на публичные слушания, поступил письменный отказ от получения разрешения на отклонение от предельных параметров разрешенного строительства, реконструкции объектов капитального строительства (заявление прилагается).

По результатам проведения публичных слушаний сделано следующее **заключение**:

1. Считать состоявшимися публичные слушания по вопросам предоставления разрешений на отклонение от предельных параметров разрешенного строительства, реконструкции объектов капитального строительства.

2. Процедура проведения публичных слушаний по предоставлению разрешений на отклонение от предельных параметров разрешенного строительства, реконструкции объектов капитального строительства осуществлена в соответствии с Градостроительным кодексом Российской Федерации, Федеральным законом от 06.10.2003 № 131-ФЗ «Об общих принципах организации местного самоуправления в Российской Федерации», решением Совета депутатов города Новосибирска от 24.06.2009 № 1288 «О Правилах землепользования и застройки города Новосибирска» и решением городского Совета Новосибирска от 25.04.2007 № 562 «О Положении о публичных слушаниях в городе Новосибирске».

3. Рекомендовать предоставить разрешение на отклонение от предельных параметров разрешенного строительства, реконструкции объектов капитального строительства:

3.1. Акопяну Артуру Мнацакановичу (на основании заявления в связи с тем, что конфигурация земельного участка и наличие инженерных сетей являются неблагоприятными для застройки) в части уменьшения минимального отступа от границ земельного участка, за пределами которого запрещено строительство зданий, строений, сооружений, с кадастровым номером 54:35:061490:3139 площадью 0,1713 га, расположенного по адресу: Российская Федерация, Новосибирская область, город Новосибирск, ул. 2-я Станционная (зона производственной деятельности (П-1)), с 3 м до 0,5 м с юго-восточной стороны.

3.2. Обществу с ограниченной ответственностью «Аттестационный центр «Сварка» (на основании заявления в связи с тем, что наличие инженерных сетей является неблагоприятным для застройки) в части уменьшения минимального отступа от границ земельного участка, за пределами которого запрещено строительство зданий, строений, сооружений, с кадастровым номером 54:35:041122:580 площадью 0,1846 га, расположенного по адресу: Российская Федерация, Новосибирская область, город Новосибирск, ул. Тайгинская (зона производственной деятельности (П-1)), с 3 м до 0,9 м с восточной стороны.

4. Рекомендовать отказать в предоставлении разрешения на отклонение от предельных параметров разрешенного строительства, реконструкции объектов капитального строительства:

4.1. Обществу с ограниченной ответственностью «Днепр» (на основании заявления в связи с тем, что наличие инженерных сетей является неблагоприятным для застройки, а также в целях сохранения зеленых насаждений) в части уменьшения минимального процента застройки с 25 % до 6,4 % в границах земельного участка с кадастровым номером 54:35:071980:80 площадью 2,2386 га, расположенного по адресу: Российская Федерация, Новосибирская область, город Новосибирск, ул. Большевикская (зона делового, общественного и коммерческого назна-

чения (ОД-1)) в связи с тем, что отсутствуют обоснования, предусмотренные частью 1 статьи 40 Градостроительного кодекса Российской Федерации, а именно наличие инженерных сетей и сохранение зеленых насаждений не являются неблагоприятными для застройки, не представлен документ, указанный в абзаце 3 пункта 2.10.1 административного регламента предоставления муниципальной услуги по предоставлению разрешения на отклонение от предельных параметров разрешенного строительства, реконструкции объектов капитального строительства, утвержденного постановлением мэрии города Новосибирска от 10.06.2013 № 5459.

4.2. Закрытому акционерному обществу «Желдорипотека» (на основании заявления в связи с тем, что размер земельного участка меньше установленного градостроительным регламентом минимального размера земельного участка) в части уменьшения минимального отступа от границ земельного участка, за пределами которого запрещено строительство зданий, строений, сооружений, с кадастровым номером 54:35:021275:33 площадью 0,0681 га, расположенного по адресу: Российская Федерация, Новосибирская область, город Новосибирск, ул. Октябрьская (зона делового, общественного и коммерческого назначения (ОД-1)), с 3 м до 0,6 м со стороны ул. Октябрьской, с 3 м до 1 м со стороны земельного участка с кадастровым номером 54:35:021275:17 в связи с письменным отказом от получения разрешения на отклонение от предельных параметров разрешенного строительства, реконструкции объектов капитального строительства.

И. о. заместителя председателя комиссии по подготовке проекта правил землепользования и застройки города Новосибирска

В. Н. Столбов

И. о. секретаря комиссии по подготовке проекта правил землепользования и застройки города Новосибирска

М. А. Котова

Согласовано экспертами:

Рисунов Д. И.

Плаксин Д. В.

**ПРАВОВЫЕ АКТЫ
МЭРИИ ГОРОДА НОВОСИБИРСКА**

МЭРИЯ ГОРОДА НОВОСИБИРСКА

ПОСТАНОВЛЕНИЕ

От 08.12.2016

№ 5602

О внесении изменений в отдельные постановления мэрии города Новосибирска

В соответствии с Федеральными законами от 21.12.94 № 68-ФЗ «О защите населения и территорий от чрезвычайных ситуаций природного и техногенного характера», от 12.02.98 № 28-ФЗ «О гражданской обороне», от 06.10.2003 № 131-ФЗ «Об общих принципах организации местного самоуправления в Российской Федерации», постановлениями Правительства Российской Федерации от 24.03.97 № 334 «О Порядке сбора и обмена в Российской Федерации информацией в области защиты населения и территорий от чрезвычайных ситуаций природного и техногенного характера», от 26.11.2007 № 804 «Об утверждении Положения о гражданской обороне в Российской Федерации», приказом Министерства Российской Федерации по делам гражданской обороны, чрезвычайным ситуациям и ликвидации последствий стихийных бедствий от 14.11.2008 № 687 «Об утверждении Положения об организации и ведении гражданской обороны в муниципальных образованиях и организациях», руководствуясь Уставом города Новосибирска, ПОСТАНОВЛЯЮ:

1. Внести в постановление мэрии города Новосибирска от 16.10.2009 № 415 «О городском звене территориальной подсистемы Новосибирской области единой государственной системы предупреждения и ликвидации чрезвычайных ситуаций» (в редакции постановлений мэрии города Новосибирска от 31.05.2011 № 4555, от 29.12.2011 № 12808, от 02.10.2013 № 9233, от 08.10.2014 № 8780, от 17.02.2016 № 522, от 24.06.2016 № 2740) следующие изменения:

1.1. Подпункт 1.2 после слова «подсистемы» дополнить словами «Новосибирской области».

1.2. В пункте 5 слова «(по городскому хозяйству)» заменить словами «Сафиуллина Д. Э.».

1.3. Пункт 2 приложения 1:

после слова «организаций» дополнить словами «, расположенных на территории города Новосибирска.»;

после слова «формы» дополнить словами «(далее – организации)».

1.4. Наименование приложения 2 после слова «подсистемы» дополнить словами «Новосибирской области».

1.5. В приложении 3:

1.5.1. В пункте 5.1 слова «(по городскому хозяйству)» заменить словами «Сафиуллин Д. Э.».

1.5.2. В подпункте 5.4.4 слова «– начальник департамента образования мэрии го-

рода Новосибирска» заменить словами «Шварцкопф В. А.».

1.6. В подпункте 5.4.6 слова «Заместитель мэра, принимающий решения в сфере организационной работы,» заменить словами «Первый заместитель мэра Захаров Г. П.».

1.7. В приложении 5:

слова «(по городскому хозяйству)» заменить словами «Сафиуллин Д. Э.»;

слова «– начальник департамента образования мэрии города Новосибирска» заменить словами «Шварцкопф В. А.»;

слова «заместитель мэра города Новосибирска, принимающий решения в сфере организационной работы» заменить словами «первый заместитель мэра города Новосибирска Захаров Г. П.».

1.8. В приложении 6:

1.8.1. В разделе «Подкомиссия № 3 (по социальному обеспечению предупреждения и ликвидации чрезвычайных ситуаций, стабилизации санитарно-эпидемиологической обстановки)»:

в абзаце первом слова «– начальник департамента образования мэрии города Новосибирска» заменить словами «Шварцкопф В. А.»;

дополнить новым абзацем третьим следующего содержания:

«начальник департамента образования мэрии города Новосибирска.»;

абзацы третий – десятый считать абзацами четвертым – одиннадцатым соответственно.

1.8.2. В абзаце первом раздела «Подкомиссия № 5 (по обеспечению общественной безопасности населения города при угрозе и возникновении чрезвычайных ситуаций)» слова «заместитель мэра города Новосибирска, принимающий решения в сфере организационной работы,» заменить словами «первый заместитель мэра города Новосибирска Захаров Г. П.».

2. Внести в постановление мэрии города Новосибирска от 13.11.2012 № 11472 «Об утверждении Правил сбора и обмена информацией в области защиты населения и территорий от чрезвычайных ситуаций природного и техногенного характера в городе Новосибирске» (в редакции постановлений мэрии города Новосибирска от 30.09.2013 № 9109, от 02.09.2014 № 7952, от 24.06.2016 № 2740) следующие изменения:

2.1. В преамбуле:

слово «порядке» заменить словом «Порядке»;

после слова «характера,» дополнить словами «руководствуясь Уставом города Новосибирска,».

2.2. В пункте 4 слова «– начальника департамента по чрезвычайным ситуациям и мобилизационной работе мэрии города Новосибирска» заменить словами «Сафиуллина Д. Э.».

2.3. В приложении:

2.3.1. В пункте 1:

2.3.1.1. В абзаце первом слова «Настоящие Правила» заменить словами «Правила сбора и обмена информацией в области защиты населения и территорий от

чрезвычайных ситуаций природного и техногенного характера в городе Новосибирске (далее – Правила) разработаны в соответствии с Федеральными законами от 21.12.94 № 68-ФЗ «О защите населения и территорий от чрезвычайных ситуаций природного и техногенного характера», от 06.10.2003 № 131-ФЗ «Об общих принципах организации местного самоуправления в Российской Федерации», постановлением Правительства Российской Федерации от 24.03.97 № 334 «О Порядке сбора и обмена в Российской Федерации информацией в области защиты населения и территорий от чрезвычайных ситуаций природного и техногенного характера», Уставом города Новосибирска и».

2.3.1.2. Абзац второй после слова «организаций» дополнить словами «, расположенных на территории города Новосибирска,».

2.3.2. Абзац первый пункта 2 изложить в следующей редакции:

«2. Сбор и обмен информацией осуществляются департаментом по чрезвычайным ситуациям и мобилизационной работе мэрии (далее – департамент) и организациями, расположенными на территории города Новосибирска, в целях принятия мер по предупреждению и ликвидации чрезвычайных ситуаций, оценки их последствий, информирования и своевременного оповещения населения о прогнозируемых и возникших чрезвычайных ситуациях в соответствии со структурой городского звена территориальной подсистемы Новосибирской области единой государственной системы предупреждения и ликвидации чрезвычайных ситуаций, утвержденной постановлением мэрии города Новосибирска от 16.10.2009 № 415 «О городском звене территориальной подсистемы Новосибирской области единой государственной системы предупреждения и ликвидации чрезвычайных ситуаций».».

2.3.3. Приложение 1 признать утратившим силу.

2.3.4. В приложении 2:

2.3.4.1. В таблице слова «Отдел по делам ГО и ЧС по району (округу по районам)» заменить словами «МКУ «Служба аварийно-спасательных работ и гражданской защиты».

2.3.4.2. В примечании слова «отдел по делам ГО и ЧС – отдел по делам гражданской обороны и чрезвычайным ситуациям;» заменить словами «МКУ «Служба аварийно-спасательных работ и гражданской защиты» – муниципальное казенное учреждение города Новосибирска «Служба аварийно-спасательных работ и гражданской защиты».

3. Внести в постановление мэрии города Новосибирска от 14.06.2016 № 2492 «О Порядке подготовки к ведению гражданской обороны в городе Новосибирске» (в редакции постановления мэрии города Новосибирска от 24.10.2016 № 4829) следующие изменения:

3.1. В пункте 4 слова «(по городскому хозяйству)» заменить словами «Сафиулина Д. Э.».

3.2. В приложении:

3.2.1. В абзаце втором пункта 4.3 слова «– начальник департамента образования мэрии» заменить словами «Шварцкопф В. А.».

3.2.2. В подпункте 5.1.1.1 слова «(по городскому хозяйству)» заменить словами «Сафиуллин Д. Э.».

3.2.3. В абзаце втором подпункта 5.1.2.1 слова «(по городскому хозяйству)» заменить словами «Сафиуллина Д. Э.».

4. Департаменту информационной политики мэрии города Новосибирска обеспечить опубликование постановления.

5. Контроль за исполнением постановления возложить на заместителя мэра города Новосибирска Сафиуллина Д. Э.

Мэр города Новосибирска

А. Е. Локоть

МЭРИЯ ГОРОДА НОВОСИБИРСКА

ПОСТАНОВЛЕНИЕ

От 08.12.2016

№ 5604

О внесении изменений в постановление мэрии города Новосибирска от 03.02.2016 № 291 «О Положении о конкурсе «Воспитатель года»

В связи с организационно-штатными изменениями в мэрии города Новосибирска, руководствуясь Уставом города Новосибирска, ПОСТАНОВЛЯЮ:

1. Внести в постановление мэрии города Новосибирска от 03.02.2016 № 291 «О Положении о конкурсе «Воспитатель года» изменения, заменив в пункте 3, в пунктах 1.5, 4.3, 4.9, 4.12 приложения слова «Главное управление» в соответствующем падеже словом «департамент» в соответствующем падеже.

2. Департаменту информационной политики мэрии города Новосибирска обеспечить опубликование постановления.

3. Контроль за исполнением постановления возложить на начальника департамента образования мэрии города Новосибирска.

Мэр города Новосибирска

А. Е. Локоть

МЭРИЯ ГОРОДА НОВОСИБИРСКА

ПОСТАНОВЛЕНИЕ

От 08.12.2016

№ 5607

О внесении изменений в ведомственную целевую программу «Развитие сферы молодежной политики в городе Новосибирске» на 2015 – 2017 годы, утвержденную постановлением мэрии города Новосибирска от 30.09.2014 № 8568

В целях уточнения объема финансирования, в соответствии с Федеральным законом от 06.10.2003 № 131-ФЗ «Об общих принципах организации местного самоуправления в Российской Федерации», Порядком разработки, утверждения и реализации ведомственных целевых программ города Новосибирска, утвержденным постановлением мэрии города Новосибирска от 14.01.2013 № 125, руководствуясь Уставом города Новосибирска, ПОСТАНОВЛЯЮ:

1. Внести в ведомственную целевую программу «Развитие сферы молодежной политики в городе Новосибирске» на 2015 – 2017 годы, утвержденную постановлением мэрии города Новосибирска от 30.09.2014 № 8568 «Об утверждении ведомственной целевой программы «Развитие сферы молодежной политики в городе Новосибирске» на 2015 – 2017 годы» (в редакции постановлений мэрии города Новосибирска от 20.03.2015 № 2494, от 26.08.2015 № 5383, от 21.12.2015 № 7202, от 22.12.2015 № 7258, от 08.08.2016 № 3577, от 07.10.2016 № 4556), следующие изменения:

1.1. В строке «Объем финансирования Программы» таблицы раздела 1 «Паспорт ведомственной целевой программы «Развитие сферы молодежной политики в городе Новосибирске» на 2015 – 2017 годы» цифры «1739900,0» заменить цифрами «1739747,8», цифры «580865,6» заменить цифрами «580713,4».

1.2. Раздел 5 «Перечень мероприятий Программы» изложить в редакции приложения к настоящему постановлению.

2. Департаменту культуры, спорта и молодежной политики мэрии города Новосибирска разместить постановление на официальном сайте города Новосибирска в информационно-телекоммуникационной сети «Интернет».

3. Департаменту информационной политики мэрии города Новосибирска обеспечить опубликование постановления.

4. Контроль за исполнением постановления возложить на начальника департамента культуры, спорта и молодежной политики мэрии города Новосибирска.

Мэр города Новосибирска

А. Е. Локоть

5. Перечень мероприятий Программы

№ п/п	Цели, задачи, мероприятия	Показатель	Единица измерения	Период реализации Программы по годам			Всего по Программе	Исполнитель	Срок исполнения мероприятия, годы
				2015	2016	2017			
1	2	3	4	5	6	7	8	9	10
1. Организация и осуществление мероприятий по работе с молодежью в городе Новосибирске									
1.1. Создание условий для реализации мероприятий в сфере молодежной политики на территории города Новосибирска									
1.1.1	Развитие активной жизненной позиции у молодежи (реализация проектов, проведение творческих фестивалей, конкурсов, конференций и т.д.)	Количество Сумма затрат, в том числе:	мероприятий тыс. рублей	160	160	160	480	ДКСМП, учреждения сферы молодежной политики	2015 – 2017
				13420,0	11437,8	13933,0	38790,8		
1.1.2	Патриотическое воспитание молодежи (обеспечение деятельности центров патриотического воспитания, организация мероприятий, посвященных памятным датам, и т.д.)	Количество Сумма затрат, в том числе:	мероприятий тыс. рублей	100	100	100	300	ДКСМП, учреждения сферы молодежной политики	2015 – 2017
				5520,0	4902,1	6357,0	16779,1		
1.1.3	Поддержка молодой семьи в рамках реализации проектов и программ с участием молодых семей	Количество Сумма затрат, в том числе:	мероприятий тыс. рублей	70	70	70	210	ДКСМП, учреждения сферы молодежной политики	2015 – 2017
				280,0	695,0	695,0	1670,0		
		бюджет города	тыс. рублей	280,0	695,0	695,0	1670,0		

1	2	3	4	5	6	7	8	9	10
1.1.4	Поддержка молодых людей в выборе профессии и ориентировании на рынке труда	Количество Сумма затрат, в том числе:	мероприятий тыс. рублей	70 1320,0	70 4065,0	70 3995,0	210 9380,0	ДКСиМП, учреждения сферы молодежной политики	2015 – 2017
1.1.5	Формирование здорового образа жизни в молодежной среде	Количество Сумма затрат, в том числе:	тыс. рублей мероприятий	1320,0 91	4065,0 90	3995,0 90	9380,0 271	ДКСиМП, учреждения сферы молодежной политики	2015 – 2017
1.1.6	Социализация и поддержка молодежи, находящейся в трудной жизненной ситуации	Количество Сумма затрат, в том числе:	тыс. рублей мероприятий	1836,8 50	1888,0 50	1640,0 50	5364,8 150	ДКСиМП, учреждения сферы молодежной политики	2015 – 2017
1.1.7	Развитие кадрового потенциала и информационно-аналитического обеспечения сферы молодежной политики	Количество Сумма затрат, в том числе:	тыс. рублей мероприятий	320,0 60	400,0 60	400,0 60	1120,0 180	ДКСиМП, учреждения сферы молодежной политики	2015 – 2017
Итого по подпункту 1.1, в том числе:				25846,8	26387,9	30100,0	82334,7		
бюджет города				25846,8	26387,9	30100,0	82334,7		
1.2. Обеспечение деятельности учреждений сферы молодежной политики									
1.2.1	Ремонт помещений сети учреждений сферы молодежной политики	Количество Сумма затрат, в том числе:	объектов тыс. рублей	20 27181,0	30 18811,5	37 21600,0	87 67592,5	ДКСиМП, МКУ «ГЦ-ТН», учреждения сферы молодежной политики	2015 – 2017
1.2.2	Ремонт (модернизация) спортивных сооружений сети учреждений сферы молодежной политики	Количество Сумма затрат, в том числе:	тыс. рублей объектов	27181,0 1	18811,5 –	21600,0 10	67592,5 11	ДКСиМП, МКУ «ГЦ-ТН», учреждения сферы молодежной политики	2015, 2017
				1370,0	–	1000,0	2370,0		
				1370,0	–	1000,0	2370,0		

1	2	3	4	5	6	7	8	9	10
1.2.3	Развитие и укрепление материально-технической базы сети учреждений сферы молодежной политики	Количество учреждений Сумма затрат, в том числе:	тыс. рублей	25 10311,6	25 6284,6	25 9500,0	25 26096,2	ДКСиМП, МКУ «ГЦ-ПН», учреждения сферы молодежной политики	2015 – 2017
1.2.4	Обеспечение деятельности учреждений сферы молодежной политики (текущее содержание)	Количество Сумма затрат, в том числе:	тыс. рублей	25 506337,7	27 529229,4	27 525787,3	27 1561354,4	ДКСиМП, учреждения сферы молодежной политики	2015 – 2017
Итого по подпункту 1.2, в том числе:									
бюджет города				545200,3	554325,5	557887,3	1657413,1		
Итого по Программе, в том числе:				571047,1	580713,4	587987,3	1739747,8		
бюджет города				571047,1	580713,4	587987,3	1739747,8		

- Примечания: 1. Используемые сокращения:
- учреждения сферы молодежной политики:
 - муниципальное бюджетное учреждение Молодежный Центр «Стрижи» Завельцовского района города Новосибирска;
 - муниципальное автономное учреждение города Новосибирска «Городской центр проектно-го творчества»;
 - муниципальное бюджетное учреждение города Новосибирска «Дом молодежи Железнодорожного района»;
 - муниципальное бюджетное учреждение города Новосибирска Центр психолого-педагогической помощи молодежи «Радуга»;
 - муниципальное бюджетное учреждение «Дом молодежи «Маяк» Советского района города Новосибирска;
 - муниципальное бюджетное учреждение молодежный Центр «Дом молодежи» Первомайского района города Новосибирска;
 - муниципальное бюджетное учреждение «Молодежный Центр «Звездный» Дзержинского района города Новосибирска;
 - муниципальное бюджетное учреждение Молодежный центр «Зодиак» Ленинского района города Новосибирска;
 - муниципальное бюджетное учреждение «Молодежный центр им. А. П. Чехова» Ленинского района города Новосибирска;
 - муниципальное бюджетное учреждение Молодежный центр «Кристалльный» Завельцовского района города Новосибирска;
 - муниципальное бюджетное учреждение Молодежный центр «Мир молодежи» Советского района города Новосибирска;
 - муниципальное бюджетное учреждение молодежный центр «Современник» Ленинского района города Новосибирска;
 - муниципальное бюджетное учреждение Советского района города Новосибирска Центр молодежного досуга «Левобережье»;
 - муниципальное бюджетное учреждение «Территория молодежи» Октябрьского района города Новосибирска;
 - муниципальное бюджетное учреждение «Центр молодежи «Альгаир» города Новосибирска;
 - муниципальное бюджетное учреждение «Центр «Молодежный» Кировского района города Новосибирска;
 - муниципальное бюджетное учреждение Центр развития и творчества молодежи «СОДРУЖЕСТВО» Завельцовского района города Новосибирска»;
 - муниципальное казенное учреждение военно-патриотический центр «Зенит» Железнодорожного района города Новосибирска;
 - муниципальное казенное учреждение города Новосибирска «Городской организационно-методический центр молодежной политики «Стратегия»;
 - муниципальное казенное учреждение города Новосибирска «Городской центр психолого-педагогической поддержки молодежи «Родник»;
 - муниципальное казенное учреждение города Новосибирска Молодежный центр «Пионер»;
 - муниципальное казенное учреждение «Молодежный центр патриотического воспитания «Сфера» Первомайского района города Новосибирска;
 - муниципальное казенное учреждение «Центр героико-патриотического воспитания «Пост № 1» Ленинского района города Новосибирска;
 - муниципальное казенное учреждение «Центр гражданского и военно-патриотического воспитания «Витязь» города Новосибирска;
 - муниципальное казенное учреждение Центр военно-патриотического воспитания юных моряков «Дельфин» Советского района города Новосибирска;
 - муниципальное казенное учреждение «Центр патриотического воспитания «Патриот» Калининского района города Новосибирска;
 - муниципальное казенное учреждение «Молодежный центр инновационной и досуговой деятельности «КАЛЕЙДОСКОП» Советского района города Новосибирска.
2. В связи с существенным различием масштабов и стоимости каждого отдельного мероприятия в рамках Программы стоимость единицы определяется исходя из сметной стоимости проектов, фестивалей, конкурсов и иных мероприятий.

МЭРИЯ ГОРОДА НОВОСИБИРСКА

ПОСТАНОВЛЕНИЕ

От 08.12.2016

№ 5622

О согласовании размещения мемориала, посвященного памяти детей – бывших малолетних узников фашистских концлагерей

В соответствии с Федеральным законом от 06.10.2003 № 131-ФЗ «Об общих принципах организации местного самоуправления в Российской Федерации», постановлением мэрии города Новосибирска от 08.12.2015 № 7056 «О Положении о порядке размещения элементов монументально-декоративного оформления на территории города Новосибирска», с учетом рекомендаций, содержащихся в решении художественного совета города Новосибирска от 28.09.2016 № 5, руководствуясь Уставом города Новосибирска, ПОСТАНОВЛЯЮ:

1. Согласовать Новосибирской общественной организации «Союз бывших малолетних узников фашистских концлагерей» размещение мемориала, посвященного памяти детей – бывших малолетних узников фашистских концлагерей (далее – мемориал), согласно описанию (приложение), расположенного в сквере Славы по адресу: Российская Федерация, Новосибирская область, город Новосибирск, ул. Плеханова.

2. Департаменту культуры, спорта и молодежной политики мэрии города Новосибирска включить мемориал в реестр элементов монументально-декоративного оформления на территории города Новосибирска.

3. Департаменту информационной политики мэрии города Новосибирска обеспечить опубликование постановления.

4. Контроль за исполнением постановления возложить на начальника департамента культуры, спорта и молодежной политики мэрии города Новосибирска.

Мэр города Новосибирска

А. Е. Локоть

Приложение
к постановлению мэрии
города Новосибирска
от 08.12.2016 № 5622

ОПИСАНИЕ
мемориала, посвященного памяти детей – бывших малолетних узников
фашистских концлагерей

№ п/п	Размер	Материал	Цвет
1	2	3	4
1	Высота мемориала – 4180 см, ширина мемориала – 2100 см	Чугун, латунь	Черный, золотой

МЭРИЯ ГОРОДА НОВОСИБИРСКА

ПОСТАНОВЛЕНИЕ

От 09.12.2016

№ 5636

О проекте межевания территории квартала 140.01.04.02 в границах проекта планировки территории, ограниченной улицами Трикотажной, Автогенной, полосой отвода железной дороги, створом Октябрьского моста, набережной реки Оби, улицей Ипподромской и улицей Фрунзе, в Центральном, Октябрьском и Дзержинском районах

В целях определения местоположения границ образуемых и изменяемых земельных участков, с учетом протокола публичных слушаний и заключения о результатах публичных слушаний, в соответствии с Градостроительным кодексом Российской Федерации, решением Совета депутатов города Новосибирска от 21.05.2008 № 966 «О Порядке подготовки документации по планировке территории города Новосибирска», постановлением мэрии города Новосибирска от 01.12.2015 № 6870 «Об утверждении проекта планировки территории, ограниченной улицами Трикотажной, Автогенной, полосой отвода железной дороги, створом Октябрьского моста, набережной реки Оби, улицей Ипподромской и улицей Фрунзе, в Центральном, Октябрьском и Дзержинском районах», руководствуясь Уставом города Новосибирска, **ПОСТАНОВЛЯЮ:**

1. Утвердить проект межевания территории квартала 140.01.04.02 в границах проекта планировки территории, ограниченной улицами Трикотажной, Автогенной, полосой отвода железной дороги, створом Октябрьского моста, набережной реки Оби, улицей Ипподромской и улицей Фрунзе, в Центральном, Октябрьском и Дзержинском районах (приложение).

2. Департаменту строительства и архитектуры мэрии города Новосибирска разместить постановление на официальном сайте города Новосибирска в информационно-телекоммуникационной сети «Интернет».

3. Департаменту информационной политики мэрии города Новосибирска в течение семи дней со дня издания постановления обеспечить опубликование постановления.

4. Контроль за исполнением постановления возложить на заместителя мэра города Новосибирска – начальника департамента строительства и архитектуры мэрии города Новосибирска.

Мэр города Новосибирска

А. Е. Локоть

Приложение
к постановлению мэрии
города Новосибирска
от 09.12.2016 № 5636

ПРОЕКТ

межевания территории квартала 140.01.04.02 в границах проекта планировки территории, ограниченной улицами Трикотажной, Автогенной, полосой отвода железной дороги, створом Октябрьского моста, набережной реки Оби, улицей Ипподромской и улицей Фрунзе, в Центральном, Октябрьском и Дзержинском районах

Чертеж межевания территории с отображением красных линий, утвержденных в составе проекта планировки территории, линий отступа от красных линий в целях определения места допустимого размещения зданий, строений, сооружений, границ образуемых и изменяемых земельных участков на кадастровом плане территории, условных номеров образуемых земельных участков, границ территорий объектов культурного наследия, границ зон с особыми условиями использования территорий, границ зон действия публичных сервитутов (приложение).

Приложение 1

к чертежу межевания территории с отображением красных линий, утвержденных в составе проекта планировки территории, линий отступа от красных линий в целях определения места допустимого размещения зданий, строений, сооружений, границ образуемых и изменяемых земельных участков на кадастровом плане территории, условных номеров образуемых земельных участков, границ территорий объектов культурного наследия, границ зон с особыми условиями использования территорий, границ зон действия публичных сервитутов

СВЕДЕНИЯ

об образуемых и изменяемых земельных участках на кадастровом плане территории

Условный номер земельного участка на чертеже	Учетный номер кадастрового квартала	Вид разрешенного использования образуемых земельных участков в соответствии с проектом планировки территории	Площадь образуемых и изменяемых земельных участков и их частей, га	Адрес земельного участка
1	2	3	4	5
ЗУ1	54:35:074395	магазины	0,1337	Российская Федерация, Новосибирская область, город Новосибирск, ул. III Интернационала, 175
ЗУ2	54:35:074375	бытовое обслуживание; общественное питание; деловое управление; гостиничное обслуживание	0,2516	Российская Федерация, Новосибирская область, город Новосибирск, ул. Нижегородская, 177

1	2	3	4	5
ЗУ3	54:35:074390	образование и просвещение; дошкольное, начальное и среднее общее образование	2,9783	Российская Федерация, Новосибирская область, город Новосибирск, ул. Нижегородская, 137
ЗУ4	54:35:074390	общее пользование территории	0,5802	Российская Федерация, Новосибирская область, город Новосибирск, ул. Садовая, (153)
ЗУ5	54:35:074400	общее пользование территории	0,5511	Российская Федерация, Новосибирская область, город Новосибирск, ул. Нижегородская, (137)
ЗУ6	54:35:074400	общее пользование территории	0,1597	Российская Федерация, Новосибирская область, город Новосибирск, ул. Нижегородская, (198)
ЗУ7	54:35:074325	общее пользование территории	0,5733	Российская Федерация, Новосибирская область, город Новосибирск, ул. Нижегородская, (206)
ЗУ8	54:35:074390	для индивидуального жилищного строительства	0,0557	Российская Федерация, Новосибирская область, город Новосибирск, ул. Нижегородская, 125
ЗУ9	54:35:074395	для индивидуального жилищного строительства	0,0529	Российская Федерация, Новосибирская область, город Новосибирск, ул. Нижегородская, 160
ЗУ10	54:35:074395	для индивидуального жилищного строительства	0,0966	Российская Федерация, Новосибирская область, город Новосибирск, ул. III Интернационала, 193
ЗУ11	54:35:074400	для индивидуального жилищного строительства	0,0933	Российская Федерация, Новосибирская область, город Новосибирск, ул. Нижегородская, 206
	Итого:		5,5264	

Приложение 2

к чертежу межевания территории с отображением красных линий, утвержденных в составе проекта планировки территории, линий отступа от красных линий в целях определения места допустимого размещения зданий, строений, сооружений, границ образуемых и изменяемых земельных участков на кадастровом плане территории, условных номеров образуемых земельных участков, границ территорий объектов культурного наследия, границ зон с особыми условиями использования территорий, границ зон действия публичных сервитутов

СВЕДЕНИЯ

об образуемых земельных участках, которые после образования будут относиться к территориям общего пользования или имуществу общего пользования

Условный номер земельного участка на чертеже	Учетный номер кадастрового квартала	Вид разрешенного использования образуемых земельных участков в соответствии с проектом планировки территории	Площадь земельного участка, га	Адрес земельного участка
1	2	3	4	5
ЗУ4	54:35:074390	общее пользование территории	0,5802	Российская Федерация, Новосибирская область, город Новосибирск, ул. Садовая (153)
ЗУ5	54:35:074400	общее пользование территории	0,5511	Российская Федерация, Новосибирская область, город Новосибирск, ул. Нижегородская, (137)
ЗУ6	54:35:074400	общее пользование территории	0,1597	Российская Федерация, Новосибирская область, город Новосибирск, ул. Нижегородская, (198)
ЗУ7	54:35:074325	общее пользование территории	0,5733	Российская Федерация, Новосибирская область, город Новосибирск, ул. Нижегородская, (206)
	Итого:		1,8643	

МЭРИЯ ГОРОДА НОВОСИБИРСКА

ПОСТАНОВЛЕНИЕ

От 09.12.2016

№ 5637

Об определении теплосетевой организации для содержания и обслуживания бесхозяйных объектов теплоснабжения в Заельцовском районе

В целях организации содержания и обслуживания бесхозяйных объектов теплоснабжения в Заельцовском районе, в соответствии с Федеральными законами от 06.10.2003 № 131-ФЗ «Об общих принципах организации местного самоуправления в Российской Федерации», от 27.07.2010 № 190-ФЗ «О теплоснабжении», постановлением мэрии города Новосибирска от 16.05.2011 № 4074 «Об утверждении Порядка выявления бесхозяйных недвижимых вещей на территории города Новосибирска и подготовки документов для приобретения права муниципальной собственности города Новосибирска на бесхозяйные недвижимые вещи», руководствуясь Уставом города Новосибирска, ПОСТАНОВЛЯЮ:

1. Определить акционерное общество «Сибирская энергетическая компания» теплосетевой организацией, осуществляющей содержание и обслуживание бесхозяйных объектов теплоснабжения в Заельцовском районе с характеристиками согласно приложению к настоящему постановлению (далее – объекты).

2. Департаменту земельных и имущественных отношений мэрии города Новосибирска осуществить мероприятия по признанию права муниципальной собственности города Новосибирска на объекты в порядке, установленном законодательством.

3. Департаменту информационной политики мэрии города Новосибирска обеспечить опубликование постановления.

4. Контроль за исполнением постановления возложить на начальника департамента энергетики, жилищного и коммунального хозяйства города и начальника департамента земельных и имущественных отношений мэрии города Новосибирска.

Мэр города Новосибирска

А. Е. Локоть

Приложение
к постановлению мэрии
города Новосибирска
от 09.12.2016 № 5637

ХАРАКТЕРИСТИКИ
бесхозяйных объектов теплоснабжения в Засельцовском районе города Новосибирска

№ п/п	Наименование	Адрес	Характеристики	
			Протяженность, п. м	Диаметр труб, мм
1	2	3	4	5
1	Участок теплотрассы от ТК 9-7 до ТК 9-9	Российская Федерация, Новосибирская область, город Новосибирск, ул. Рельсовая	19	4ду150 (Т1, Т2, Т3, В1); ду80 (Т4)
2	Участок теплотрассы от ТК9-9 до ТК9-10	Российская Федерация, Новосибирская область, город Новосибирск, ул. Линейная	87	4ду80 (Т1, Т2, Т3, В1)
3	Участок теплотрассы от ТК 9-10 до наружной стены жилого дома по ул. Линейной, 49 (блок-секция Б)	Российская Федерация, Новосибирская область, город Новосибирск, ул. Линейная	26	3ду80 (Т1, Т2, Т3); ду70 (В1)
4	Участок теплотрассы от ТК 9-9 до наружной стены жилого дома по ул. Линейной, 47	Российская Федерация, Новосибирская область, город Новосибирск, ул. Линейная	20	4ду100 (Т1, Т2, Т3, В1); ду50 (Т4)

МЭРИЯ ГОРОДА НОВОСИБИРСКА

ПОСТАНОВЛЕНИЕ

От 09.12.2016

№ 5645

О назначении публичных слушаний по проекту постановления мэрии города Новосибирска «Об установлении публичного сервитута на земельный участок по ул. Дунайской, 23»

В целях выявления и учета мнения и интересов жителей города Новосибирска по проекту постановления мэрии города Новосибирска «Об установлении публичного сервитута на земельный участок по ул. Дунайской, 23», в соответствии со статьей 23 Земельного кодекса Российской Федерации, Федеральным законом от 06.10.2003 № 131-ФЗ «Об общих принципах организации местного самоуправления в Российской Федерации», решением городского Совета Новосибирска от 25.04.2007 № 562 «О Положении о публичных слушаниях в городе Новосибирске», решением комиссии по вопросам земельных отношений и застройки земельных участков на территории г. Новосибирска (протокол от 19.11.2015 № 412), руководствуясь Уставом города Новосибирска, ПОСТАНОВЛЯЮ:

1. Назначить публичные слушания по проекту постановления мэрии города Новосибирска «Об установлении публичного сервитута на земельный участок по ул. Дунайской, 23» (приложение).

2. Провести 25.01.2017 в 12.00 час. публичные слушания по адресу: Российская Федерация, Новосибирская область, город Новосибирск, Красный проспект, 50, каб. 409.

3. Создать организационный комитет в следующем составе:

- | | | |
|-------------------------------|---|---|
| Бекбузаров Адам Юрьевич | – | начальник отдела оформления правоустанавливающих документов на землю управления по земельным ресурсам мэрии города Новосибирска; |
| Жигульский Георгий Викторович | – | начальник департамента земельных и имущественных отношений мэрии города Новосибирска; |
| Кузнецов Юрий Анатольевич | – | заместитель начальника департамента земельных и имущественных отношений мэрии города Новосибирска - начальник управления по земельным ресурсам мэрии города Новосибирска; |
| Мироненко Евгений Сергеевич | – | заместитель начальника Главного управления архитектуры и градостроительства мэрии города Новосибирска – начальник отдела застройки городских территорий; |
| Столбов Виталий Николаевич | – | заместитель начальника Главного управления архитектуры и градостроительства мэрии города Новосибирска; |

Шмаков Егор – заместитель начальника управления по земельным ресур-
Витальевич сам мэрии города Новосибирска.

4. Определить местонахождение организационного комитета по адресу: Российская Федерация, Новосибирская область, город Новосибирск, Красный проспект, 50, кабинет 614, почтовый индекс: 630091, адрес электронной почты: dzio@admnsk.ru, контактные телефоны: 227-52-00, 227-52-53.

5. Предложить жителям города Новосибирска не позднее пяти дней до даты проведения публичных слушаний направить в организационный комитет свои предложения по вынесенному на публичные слушания проекту постановления мэрии города Новосибирска «Об установлении публичного сервитута на земельный участок по ул. Дунайской, 23». Предложения по проекту, вынесенному на слушания, могут быть представлены в организационный комитет по истечении указанного срока, но не позднее трех дней со дня проведения слушаний, указанные предложения не подлежат анализу экспертами, но могут быть учтены при доработке проекта.

6. Возложить на Кузнецова Ю. А., заместителя начальника департамента земельных и имущественных отношений мэрии города Новосибирска - начальника управления по земельным ресурсам мэрии города Новосибирска, ответственность за организацию и проведение первого заседания организационного комитета.

7. Департаменту земельных и имущественных отношений мэрии города Новосибирска разместить постановление и информационное сообщение о проведении публичных слушаний на официальном сайте города Новосибирска в информационно-телекоммуникационной сети «Интернет».

8. Департаменту информационной политики мэрии города Новосибирска обеспечить опубликование постановления и информационного сообщения о проведении публичных слушаний.

9. Контроль за исполнением постановления возложить на начальника департамента земельных и имущественных отношений мэрии города Новосибирска.

Мэр города Новосибирска

А. Е. Локоть

Приложение
к постановлению мэрии
города Новосибирска
от 09.12.2016 № 5645

Проект постановления
мэрии города Новосибирска

Об установлении публичного сервитута на
земельный участок по ул. Дунайской, 23

В целях обеспечения интересов жителей города Новосибирска, в соответствии со статьей 23 Земельного кодекса Российской Федерации, Федеральным законом от 06.10.2003 № 131-ФЗ «Об общих принципах организации местного самоуправления в Российской Федерации», руководствуясь Уставом города Новосибирска, **ПОСТАНОВЛЯЮ:**

1. Установить постоянный публичный сервитут на земельный участок с кадастровым номером 54:35:074320:30 (учетный номер части – 3, площадь части - 78 кв. м), местоположение установлено относительно ориентира – производственного здания, расположенного в границах участка, почтовый адрес ориентира: Российская Федерация, Новосибирская область, город Новосибирск, ул. Дунайская, 23, в целях прохода или проезда через земельный участок согласно приложению к настоящему постановлению.

2. Департаменту земельных и имущественных отношений мэрии города Новосибирска:

2.1. Обеспечить проведение государственной регистрации публичного сервитута на земельный участок, указанный в пункте 1 настоящего постановления, в Управлении Федеральной службы государственной регистрации, кадастра и картографии по Новосибирской области.

2.2. Разместить постановление на официальном сайте города Новосибирска в информационно-телекоммуникационной сети «Интернет».

3. Департаменту информационной политики мэрии города Новосибирска обеспечить опубликование постановления.

4. Контроль за исполнением постановления возложить на начальника департамента земельных и имущественных отношений мэрии города Новосибирска.

Мэр города Новосибирска

А. Е. Локоть

МЭРИЯ ГОРОДА НОВОСИБИРСКА

ПОСТАНОВЛЕНИЕ

От 08.12.2016

№ 5613

О внесении изменений в состав единой комиссии мэрии города Новосибирска по осуществлению закупок товаров, работ, услуг для обеспечения муниципальных нужд при управлении делами мэрии города Новосибирска, утвержденный постановлением мэрии города Новосибирска от 15.05.2014 № 4132

В связи с организационно-штатными и кадровыми изменениями в мэрии города Новосибирска, руководствуясь Уставом города Новосибирска, ПОСТАНОВЛЯЮ:

1. Внести в состав единой комиссии мэрии города Новосибирска по осуществлению закупок товаров, работ, услуг для обеспечения муниципальных нужд при управлении делами мэрии города Новосибирска, утвержденный постановлением мэрии города Новосибирска от 15.05.2014 № 4132 «О создании единой комиссии мэрии города Новосибирска по осуществлению закупок товаров, работ, услуг для обеспечения муниципальных нужд при управлении делами мэрии города Новосибирска» (в редакции постановлений мэрии города Новосибирска от 03.09.2014 № 8018, от 24.02.2015 № 1283, от 15.01.2016 № 83, от 30.03.2016 № 1139), следующие изменения:

1.1. Вывести из состава Ланцеву Наталью Ивановну.

1.2. Ввести в состав:

Кузнецова Евгения - начальника отдела по обеспечению закупок муниципального казенного учреждения города Новосибирска «Хозяйственное управление».

1.3. Указать должность Чернопуна Дениса Викторовича – заместитель начальника отдела коммуникаций и средств связи муниципального казенного учреждения города Новосибирска «Хозяйственное управление».

2. Департаменту информационной политики мэрии города Новосибирска обеспечить опубликование постановления.

3. Контроль за исполнением постановления возложить на начальника управления делами мэрии города Новосибирска.

Мэр города Новосибирска

А. Е. Локоть

МЭРИЯ ГОРОДА НОВОСИБИРСКА

ПОСТАНОВЛЕНИЕ

От 12.12.2016

№ 5648

Об изъятии земельного участка и жилых помещений для муниципальных нужд

В связи с признанием многоквартирного дома, расположенного по адресу: Российская Федерация, Новосибирская область, город Новосибирск, ул. Кубовая, 47б, аварийным и подлежащим сносу, в соответствии с Гражданским кодексом Российской Федерации, Земельным кодексом Российской Федерации, Жилищным кодексом Российской Федерации, руководствуясь Уставом города Новосибирска, ПОСТАНОВЛЯЮ:

1. Изъять путем выкупа для муниципальных нужд земельный участок, находящийся в общей долевой собственности собственников жилых помещений в многоквартирном доме, с кадастровым номером 54:35:031135:6, площадью 1115 кв. м, с адресным ориентиром: Российская Федерация, Новосибирская область, город Новосибирск, ул. Кубовая, 47б (в связи с признанием расположенного на нем многоквартирного дома аварийным и подлежащим сносу).

2. В связи с изъятием для муниципальных нужд земельного участка, указанного в пункте 1 настоящего постановления, изъять путем выкупа для муниципальных нужд у собственников жилые помещения согласно приложению к настоящему постановлению (далее – жилые помещения).

3. Управлению по жилищным вопросам мэрии города Новосибирска:

3.1. В течение 10 дней со дня издания постановления:

разместить постановление на официальном сайте города Новосибирска в информационно-телекоммуникационной сети «Интернет»;

направить копию постановления письмом с уведомлением о вручении собственникам жилых помещений;

направить копию постановления в Управление Федеральной службы государственной регистрации, кадастра и картографии по Новосибирской области.

3.2. Обеспечить от имени города Новосибирска заключение соглашения об изъятии земельного участка и жилых помещений для муниципальных нужд в соответствии с законодательством либо предъявление исковых заявлений к собственникам жилых помещений в случаях принудительного изъятия.

3.3. Предусмотреть возможность предоставления собственникам взамен изымаемых жилых помещений других жилых помещений в соответствии с частью 8 статьи 32 Жилищного кодекса Российской Федерации.

3.4. Организовать проведение оценки рыночной стоимости жилых помещений, с учетом стоимости изымаемого земельного участка, указанного в пункте 1 настоящего постановления, для определения выкупной цены, а также подлежащих возмещению убытков в порядке, установленном законодательством.

3.5. Обеспечить прекращение права собственности на жилые помещения в установленном законом порядке.

4. Департаменту информационной политики мэрии города Новосибирска в течение 10 дней со дня издания постановления обеспечить его опубликование.

5. Настоящее постановление действует в течение трех лет со дня его издания.

6. Контроль за исполнением постановления возложить на начальника управления по жилищным вопросам мэрии города Новосибирска.

Мэр города Новосибирска

А. Е. Локоть

Приложение
к постановлению мэрии
города Новосибирска
от 12.12.2016 № 5648

ПЕРЕЧЕНЬ
жилых помещений, подлежащих изъятию у собственников

№ п/п	Адрес	Площадь помещения, кв. м	Кадастровый (условный) номер помещения
1	2	3	4
1	Российская Федерация, Новосибирская область, город Новосибирск, ул. Кубовая, 47б, кв. 3	18,9	54:35:031135:16
2	Российская Федерация, Новосибирская область, город Новосибирск, ул. Кубовая, 47б, кв. 4	26,0	54:35:031135:17

МЭРИЯ ГОРОДА НОВОСИБИРСКА

ПОСТАНОВЛЕНИЕ

От 12.12.2016

№ 5649

О назначении публичных слушаний по проекту постановления мэрии города Новосибирска «О проектах планировки и межевания территории, ограниченной проездом Энергетиков, дамбой Димитровского моста, створом перспективной магистрали на продолжении улицы Стартовой, береговой линией реки Оби и полосой отвода железной дороги, в Ленинском районе, проекте межевания территории, предназначенном для размещения линейного объекта транспортной инфраструктуры местного значения – автомобильной дороги общего пользования по ул. Самотечной»

В целях выявления и учета мнения и интересов жителей города Новосибирска по проекту постановления мэрии города Новосибирска «О проектах планировки и межевания территории, ограниченной проездом Энергетиков, дамбой Димитровского моста, створом перспективной магистрали на продолжении улицы Стартовой, береговой линией реки Оби и полосой отвода железной дороги, в Ленинском районе, проекте межевания территории, предназначенном для размещения линейного объекта транспортной инфраструктуры местного значения – автомобильной дороги общего пользования по ул. Самотечной», в соответствии с Градостроительным кодексом Российской Федерации, Федеральным законом от 06.10.2003 № 131-ФЗ «Об общих принципах организации местного самоуправления в Российской Федерации», решением городского Совета Новосибирска от 25.04.2007 № 562 «О Положении о публичных слушаниях в городе Новосибирске», постановлением мэрии города Новосибирска от 12.07.2016 № 3066 «О подготовке проектов планировки и межевания территории, ограниченной проездом Энергетиков, дамбой Димитровского моста, створом перспективной магистрали на продолжении улицы Стартовой, береговой линией реки Оби и полосой отвода железной дороги в Ленинском районе, проекта межевания территории, предназначенного для размещения линейного объекта транспортной инфраструктуры местного значения – автомобильной дороги общего пользования по ул. Самотечной», руководствуясь Уставом города Новосибирска, ПОСТАНОВЛЯЮ:

1. Назначить публичные слушания по проекту постановления мэрии города Новосибирска «О проектах планировки и межевания территории, ограниченной проездом Энергетиков, дамбой Димитровского моста, створом перспективной магистрали на продолжении улицы Стартовой, береговой линией реки Оби и полосой отвода железной дороги, в Ленинском районе, проекте межевания территории, предназначенном для размещения линейного объекта транспортной инфраструктуры местного значения – автомобильной дороги общего пользования по ул. Самотечной» (приложение).

2. Провести 18.01.2017 в 11.00 час. публичные слушания в здании администрации Ленинского района города Новосибирска (Российская Федерация, Новосибирская область, город Новосибирск, ул. Станиславского, 6а).

3. Создать организационный комитет по подготовке и проведению публичных слушаний (далее – организационный комитет) в следующем составе:

- | | | |
|--------------------------------|---|---|
| Бакулова Екатерина Ивановна | – | начальник отдела градостроительной подготовки территорий Главного управления архитектуры и градостроительства мэрии города Новосибирска; |
| Галимова Ольга Лингвинстоновна | – | начальник отдела планировки территории города Главного управления архитектуры и градостроительства мэрии города Новосибирска; |
| Гальянова Елена Николаевна | – | консультант отдела градостроительной подготовки территорий Главного управления архитектуры и градостроительства мэрии города Новосибирска; |
| Игнатьева Антонида Ивановна | – | начальник Главного управления архитектуры и градостроительства мэрии города Новосибирска; |
| Ишуткина Антонина Геннадьевна | – | главный специалист отдела планировки территории города Главного управления архитектуры и градостроительства мэрии города Новосибирска; |
| Клемешов Олег Петрович | – | глава администрации Ленинского района города Новосибирска; |
| Кучинская Ольга Владимировна | – | главный специалист отдела планировки территории города Главного управления архитектуры и градостроительства мэрии города Новосибирска; |
| Новокшонов Сергей Михайлович | – | заместитель начальника управления – начальник отдела территориального планирования управления архитектуры и строительства министерства строительства Новосибирской области (по согласованию); |
| Позднякова Елена Викторовна | – | заместитель начальника Главного управления архитектуры и градостроительства мэрии города Новосибирска; |
| Столбов Виталий Николаевич | – | заместитель начальника Главного управления архитектуры и градостроительства мэрии города Новосибирска; |
| Тимонов Виктор Александрович | – | заместитель начальника департамента строительства и архитектуры мэрии города Новосибирска – главный архитектор города. |

4. Определить местонахождение организационного комитета по адресу: Российская Федерация, Новосибирская область, город Новосибирск, Красный проспект, 50, кабинет 528, почтовый индекс: 630091, адрес электронной почты: ogalimova@admnsk.ru, контактный телефон: 227-54-18.

5. Предложить жителям города Новосибирска не позднее пяти дней до даты проведения публичных слушаний направить в организационный комитет свои предложения по вынесенному на публичные слушания проекту постановления мэрии города Новосибирска «О проектах планировки и межевания территории, ограниченной проездом Энергетиков, дамбой Димитровского моста, створом перспективной магистрали на продолжении улицы Стартовой, береговой линией реки Оби и полосой отвода железной дороги, в Ленинском районе, проекте межевания территории, предназначенном для размещения линейного объекта транспортной инфраструктуры местного значения – автомобильной дороги общего пользования по ул. Самотечной». Предложения по проекту могут быть представлены в организационный комитет по истечении указанного срока, но не позднее трех дней со дня проведения публичных слушаний, указанные предложения не подлежат анализу экспертами, но могут быть учтены при доработке проекта.

6. Организационному комитету организовать мероприятия, предусмотренные частью 5 статьи 28 Градостроительного кодекса Российской Федерации, для доведения до жителей города информации о проектах планировки и межевания территории, ограниченной проездом Энергетиков, дамбой Димитровского моста, створом перспективной магистрали на продолжении улицы Стартовой, береговой линией реки Оби и полосой отвода железной дороги, в Ленинском районе, проекте межевания территории, предназначенном для размещения линейного объекта транспортной инфраструктуры местного значения – автомобильной дороги общего пользования по ул. Самотечной.

7. Возложить на Игнатьеву Антониду Ивановну, начальника Главного управления архитектуры и градостроительства мэрии города Новосибирска, ответственность за организацию и проведение первого заседания организационного комитета.

8. Департаменту строительства и архитектуры мэрии города Новосибирска разместить постановление и информационное сообщение о проведении публичных слушаний на официальном сайте города Новосибирска в информационно-телекоммуникационной сети «Интернет».

9. Департаменту информационной политики мэрии города Новосибирска обеспечить опубликование постановления и информационного сообщения о проведении публичных слушаний.

10. Контроль за исполнением постановления возложить на заместителя мэра города Новосибирска – начальника департамента строительства и архитектуры мэрии города Новосибирска.

Мэр города Новосибирска

А. Е. Локоть

Приложение
к постановлению мэрии
города Новосибирска
от 12.12.2016 № 5649

Проект постановления мэрии
города Новосибирска

О проектах планировки и межевания территории, ограниченной проездом Энергетиков, дамбой Димитровского моста, створом перспективной магистрали на продолжении улицы Стартовой, береговой линией реки Оби и полосой отвода железной дороги, в Ленинском районе, проекте межевания территории, предназначенном для размещения линейного объекта транспортной инфраструктуры местного значения – автомобильной дороги общего пользования по ул. Самотечной

В целях выделения элементов планировочной структуры, установления параметров планируемого развития элементов планировочной структуры, зон планируемого размещения объектов капитального строительства, в том числе объектов федерального значения, объектов регионального значения, объектов местного значения, в целях определения местоположения границ образуемых и изменяемых земельных участков, с учетом протокола публичных слушаний и заключения о результатах публичных слушаний, в соответствии с Градостроительным кодексом Российской Федерации, решением Совета депутатов города Новосибирска от 21.05.2008 № 966 «О Порядке подготовки документации по планировке территории города Новосибирска», постановлением мэрии города Новосибирска от 12.07.2016 № 3066 «О подготовке проектов планировки и межевания территории, ограниченной проездом Энергетиков, дамбой Димитровского моста, створом перспективной магистрали на продолжении улицы Стартовой, береговой линией реки Оби и полосой отвода железной дороги в Ленинском районе, проекта межевания территории, предназначенного для размещения линейного объекта транспортной инфраструктуры местного значения – автомобильной дороги общего пользования по ул. Самотечной», руководствуясь Уставом города Новосибирска, ПОСТАНОВЛЯЮ:

1. Утвердить проект планировки территории, ограниченной проездом Энергетиков, дамбой Димитровского моста, створом перспективной магистрали на продолжении улицы Стартовой, береговой линией реки Оби и полосой отвода железной дороги, в Ленинском районе (приложение 1).

2. Утвердить проект межевания территории квартала 154.01.02.01 в границах проекта планировки территории, ограниченной проездом Энергетиков, дамбой Димитровского моста, створом перспективной магистрали на продолжении улицы Стартовой, береговой линией реки Оби и полосой отвода железной дороги, в Ленинском районе (приложение 2).

3. Утвердить проект межевания территории квартала 154.01.03.01 в границах проекта планировки территории, ограниченной проездом Энергетиков, дамбой Димитровского моста, створом перспективной магистрали на продолжении улицы Стартовой, береговой линией реки Оби и полосой отвода железной дороги, в Ленинском районе (приложение 3).

4. Утвердить проект межевания территории, предназначенный для размещения линейного объекта транспортной инфраструктуры местного значения – автомобильной дороги общего пользования по ул. Самотечной в границах проекта планировки территории, ограниченной проездом Энергетиков, дамбой Димитровского моста, створом перспективной магистрали на продолжении улицы Стартовой, береговой линией реки Оби и полосой отвода железной дороги, в Ленинском районе (приложение 4).

5. Департаменту строительства и архитектуры мэрии города Новосибирска разместить постановление на официальном сайте города Новосибирска в информационно-телекоммуникационной сети «Интернет».

6. Департаменту информационной политики мэрии города Новосибирска в течение семи дней со дня издания постановления обеспечить опубликование постановления.

7. Контроль за исполнением постановления возложить на заместителя мэра города Новосибирска – начальника департамента строительства и архитектуры мэрии города Новосибирска.

Мэр города Новосибирска

А. Е. Локоть

ПРОЕКТ

планировки территории, ограниченной проездом Энергетиков, дамбой Димитровского моста, створом перспективной магистрали на продолжении улицы Стартовой, береговой линией реки Оби и полосой отвода железной дороги, в Ленинском районе

1. Чертеж планировки территории с отображением красных линий, границ зон планируемого размещения объектов социально-культурного и коммунально-бытового назначения, иных объектов капитального строительства, границ зон планируемого размещения объектов федерального значения, объектов регионального значения, объектов местного значения (приложение 1).

2. Чертеж планировки территории с отображением линий, обозначающих дороги, улицы, проезды, линии связи, объекты инженерной и транспортной инфраструктуры, проходы к водным объектам общего пользования и их береговым полосам (приложение 2).

3. Положения о размещении объектов капитального строительства федерального, регионального или местного значения, а также о характеристиках планируемого развития территории, в том числе плотности и параметрах застройки территории и характеристиках развития систем социального, транспортного обслуживания и инженерно-технического обеспечения, необходимых для развития территории (приложение 3).

Приложение 3
к проекту планировки территории, ограниченной проездом Энергетиков, дамбой Димитровского моста, створом перспективной магистрали на продолжении улицы Стартовой, береговой линией реки Оби и полосой отвода железной дороги, в Ленинском районе

ПОЛОЖЕНИЯ

о размещении объектов капитального строительства федерального, регионального или местного значения, а также о характеристиках планируемого развития территории, в том числе плотности и параметрах застройки территории и характеристиках развития систем социального, транспортного обслуживания и инженерно-технического обеспечения, необходимых для развития территории

1. Характеристика современного использования планируемой территории

Проект планировки территории, ограниченной проездом Энергетиков, дамбой Димитровского моста, створом перспективной магистрали на продолжении улицы Стартовой, береговой линией реки Оби и полосой отвода железной дороги, в Ленинском районе (далее – проект планировки) разработан в отношении территории, ограниченной проездом Энергетиков, дамбой Димитровского моста, створом перспективной магистрали на продолжении улицы Стартовой, береговой линией реки Оби и полосой отвода железной дороги, в Ленинском районе (далее – планируемая территория). Площадь планируемой территории – 228,0 га.

Особенностью градостроительного положения планируемой территории является его функциональная оторванность от селитебной части левобережья города Новосибирска. Планируемая территория с одной стороны граничит с промышленной зоной Ленинского района города Новосибирска, с другой – с неблагоустроенным берегом реки Оби. Транспортная связь с другими районами города Новосибирска осуществляется только по проезду Энергетиков и Димитровскому автодорожному мосту через реку Обь.

Объектами капитального строительства занято 65 % планируемой территории. Большая ее часть занята индивидуальной и малоэтажной жилой застройкой. На части планируемой территории, где ранее размещались производственные объекты ведется комплексное жилищное строительство. Южная часть планируемой территории занята акваторией обводненного карьера.

Планируемая территория не благоустроена, отсутствует ливневая канализация.

Недостаточно развита система коммунально-бытового обслуживания населения. Не развита транспортная инфраструктура. Существующие маломощные сети инженерно-технического обеспечения (водо-, тепло-, электро- и газоснабжения) не обеспечат градостроительное развитие планируемой территории. Централизованное канализование хозяйственно-бытовых стоков отсутствует.

Дальнейшее развитие планируемой территории будет зависеть от решения ее основных градостроительных проблем, среди которых выделяются следующие:

функциональная отдаленность планируемой территории от селитебных районов, общественно-деловых, рекреационных центров города Новосибирска;

ограничения по транспортному обслуживанию, недоразвитость магистральной и местной улично-дорожной сети, не полная охваченность обслуживанием общественным пассажирским транспортом;

сложность инженерно-геологических условий, обусловленная возможностью затопления паводковыми водами и подтоплением прибрежных территорий;

недостаточная обеспеченность объектами коммунально-бытового обслуживания населения в пределах нормативных радиусов доступности.

2. Основные направления градостроительного развития планируемой территории

2.1. Основные положения

Проект планировки выполнен в соответствии с Генеральным планом города Новосибирска, Правилами землепользования и застройки города Новосибирска. Развитие планируемой территории предусматривается на расчетный срок до 2030 года.

Проектом планировки выделяются границы зон планируемого размещения объектов социально-культурного и коммунально-бытового назначения, иных объектов капитального строительства, которые группируются в три крупных планировочных образования:

территории новой средне- и многоэтажной общественно-жилой застройки, расположенные, преимущественно, вдоль главных магистральных улиц и дорог планируемой территории, а также вдоль берега реки Оби;

территории сохраняемой индивидуальной жилой застройки, расположенные, преимущественно, на удалении от магистральных улиц и дорог;

территории отдыха, включающие акваторию обводненного карьера и прилегающие к нему участки.

Проектом планировки формируется планировочная структура, состоящая из элементов, обозначенных кодом 154.01.XX.XX, где 154 – номер планируемой территории, 154.01 – номер планировочного района, 154.01.XX – номера планировочных микрорайонов (далее – микрорайонов) и 154.01.XX.XX – номера планировочных кварталов (далее – кварталов). Всего проектом планировки выделено 17 кварталов, расположенных в составе 6 микрорайонов. Данные элементы планировоч-

ной структуры характеризуются следующими основными параметрами использования.

Микрорайон общественно-жилой застройки 154.01.01 состоит из четырех кварталов. В квартале 154.01.01.01 планируется расселение малоэтажного жилья, строительство торговых комплексов, бизнес-центров. Предусматривается размещение станций технического обслуживания, шиномонтажных мастерских, автомоек, автостоянок, парковок (далее – объекты обслуживания индивидуального автотранспорта). Здесь же предусматривается размещение бульвара и сквера. В квартале 154.01.01.02 предусматривается сохранение и развитие спортивно-оздоровительного центра в составе зоны объектов спортивного назначения, в квартале 154.01.01.04 – развитие общественной застройки, торгового центра, объектов обслуживания индивидуального автотранспорта. Размещение многоэтажной жилой и общественной застройки с расселением малоэтажного жилья предусмотрено в квартале 154.01.01.03.

Микрорайон многоэтажной жилой застройки 154.01.02 состоит из двух кварталов. В квартале 154.01.02.01 предусматривается многоэтажное жилищное строительство, а также размещение дошкольной образовательной организации (детского сада встроенного типа). В квартале 154.00.02.02 планируется расселение малоэтажного жилого сектора, размещение многоэтажной жилой и общественной застройки, общеобразовательной организации (общеобразовательной школы), торгового комплекса, центра общения и досуговых занятий с библиотекой, бульвара.

Микрорайон общественно-жилой застройки 154.01.03 состоит из одного квартала 154.01.03.01. Здесь планируется строительство средне- и многоэтажного жилья, общеобразовательной организации (общеобразовательной школы), дошкольных образовательных организаций (детских садов, в том числе встроенно-пристроенного типа), торгового комплекса, отделения почтовой связи.

Микрорайон малоэтажной жилой застройки 154.01.04 состоит из шести кварталов, в которых предусмотрено развитие объектов малоэтажного и индивидуального жилищного строительства. Также в квартале 154.01.04.02 предусматривается расширение границ участков общеобразовательной организации (общеобразовательной школы) и дошкольной образовательной организации (детского сада), размещение поликлиники, бульвара. В квартале 154.01.04.04 планируется строительство организации дополнительного образования (детской школы искусств), в кварталах 154.01.04.04, 154.01.04.05 планируется размещение магазинов и других объектов социально-культурного и коммунально-бытового назначения с частичным замещением частного жилого сектора.

Микрорайон общественно-жилой застройки 154.01.05 состоит из трех кварталов, в которых планируется строительство средне- и многоэтажного жилья, общественной застройки, расселение частного жилого сектора. В квартале 154.01.05.02 также предусмотрено размещение общеобразовательной организации (общеобразовательной школы) с плавательным бассейном, дошкольной образовательной организации (детского сада), бульвара.

Микрорайон малоэтажной жилой застройки и рекреации 154.01.06 состоит из

двух кварталов. В кварталах 154.01.06.01 и 154.01.06.02 предусмотрено размещение спортивно-оздоровительных залов, скверов.

На расчетный срок до 2030 года предусматривается достижение следующих основных показателей развития планируемой территории:

численность населения прирастет на 27,5 тыс. человек и достигнет 30,0 тыс. человек;

объем жилищного фонда возрастет на 757 тыс. кв. м и достигнет 781 тыс. кв. м; общая площадь объектов общественного назначения возрастет на 299 тыс. кв. м и достигнет 316 тыс. кв. м;

обеспеченность озелененными территориями общего пользования составит 17,1 кв. м на 1 жителя.

Баланс зонирования планируемой территории и основные показатели ее развития представлены в разделе 4.

2.2. Развитие системы транспортного обслуживания

На планируемой территории предусматривается развитие уличных и внеуличных видов пассажирского транспорта. Проектом планировки планируется достижение на расчетный срок плотности улично-дорожной сети (далее – УДС) планируемой территории до 6,7 км/кв. км, что создаст условия для пропуска перспективных транспортных потоков.

Предусматривается реконструкция существующих и строительство новых элементов УДС:

устройство дополнительных съездов с проезда Энергетиков в целях первоочередного увеличения пропускной способности в направлении входящих и выходящих потоков с планируемой территории;

строительство участка магистральной улицы общегородского значения непрерывного движения по ул. Станционной в составе планируемого мостового перехода через реку Обь в створе ул. Ипподромской;

строительство участка магистральной улицы общегородского значения непрерывного движения на продолжении ул. Стартовой с разноуровневыми транспортными развязками и низководным мостовым переходом через акваторию обводненного карьера;

реконструкция участка ул. 1-й Чулымской с устройством магистральной улицы районного значения с проектным обозначением РМ-4, бульвара;

строительство магистральных улиц районного значения с проектными обозначениями РМ-1, РМ-2, РМ-3, РМ-5;

реконструкция и строительство новых улиц в жилой застройке.

В составе предусмотренных проектом планировки набережных реки Оби и обводненного карьера также предусматривается устройство местных проездов.

Расчетная протяженность УДС планируемой территории составит 15,4 км, в том числе протяженность магистральных улиц достигнет 6,8 км.

Положение установленных проектом планировки красных линий определяется

шириной проезжей части улиц и дорог, шириной коридоров инженерно-технических коммуникаций, шириной тротуаров и полос озеленения.

Для обслуживания населения планируется использование и развитие внеуличных видов пассажирского транспорта. В магистральной улицы общегородского значения непрерывного движения на продолжении ул. Стартовой предусмотрена возможность размещения линии внеуличного трамвая с остановочными платформами. Для транспортного обслуживания планируемой территории также будет задействована железнодорожная платформа пригородного сообщения «Левая Обь».

Развитие автобусного сообщения предусматривается по существующим и планируемым магистральным улицам: на проезде Энергетиков, по магистральной улице общегородского значения непрерывного движения на продолжении ул. Стартовой, по магистральным улицам районного значения с проектными обозначениями РМ-1, РМ-2, РМ-4. Сохраняется троллейбусное сообщение на проезде Энергетиков. Расчетная протяженность линий пассажирского транспорта всех видов достигнет 6,8 км.

Крупный транспортно-пересадочный узел организуется в районе перспективной транспортной развязки на пересечении проезда Энергетиков и магистральной улицы общегородского значения непрерывного движения на продолжении ул. Стартовой. Здесь, помимо остановочных пунктов уличных видов транспорта (автобуса, троллейбуса, легкового), планируется размещение остановочной платформы внеуличного трамвая, а также перспективной станции метрополитена «Речпорт» по одному из вариантов перехода Дзержинской линии метрополитена через реку Обь.

Другой транспортно-пересадочный узел предусматривается в районе перспективной транспортной развязки на пересечении магистральных улиц по ул. Станционной и на продолжении ул. Стартовой. Здесь планируется организация пересадки между уличными видами транспорта и перспективной линией внеуличного трамвая.

Все транспортно-пересадочные узлы обеспечиваются территориями для размещения автостоянок, в том числе «перехватывающих».

На планируемой территории формируется сеть пешеходного движения, представленная системой бульваров, тротуарами, расположенными в пределах УДС, дорожками и тротуарами внутриквартальных территорий. Сеть пешеходного движения ориентирована в направлении объектов массового посещения, остановочных пунктов общественного транспорта. Обеспечиваются прямые пешеходные выходы в направлении водных объектов. Предусмотрено устройство прогулочных набережных на реке Обь и по берегам обводненного карьера, включающих пешеходные тротуары, озелененные полосы, выделенные велодорожки, сходы к воде.

На планируемой территории предусматривается развитие системы хранения индивидуального автотранспорта. Выделяются зоны размещения многоуровневых парковок общего пользования с радиусами доступности до 800 м. Здесь же размещаются станции технического обслуживания автомобилей (далее – СТО). Парковки и автостоянки местного обслуживания размещаются в пределах земель-

ных участков, на которых расположены обслуживаемые ими объекты капитально-го строительства. В состав проезжей части улиц в жилой застройке, боковых проездов магистральных улиц общегородского значения включаются дополнительные полосы, используемые для организации временного хранения автотранспорта. Данные мероприятия позволят разместить необходимые 16,0 тыс. машино-мест в составе автостоянок всех видов, в том числе 7,7 тыс. машино-мест в составе крытых парковок.

На планируемой территории предусматривается размещение СТО индивидуального автотранспорта общей мощностью 60 постов. Планируется размещение автозаправочных станций общей мощностью 12 автозаправочных мест.

2.3. Развитие систем инженерно-технического обеспечения

На планируемой территории в настоящее время имеются отдельные элементы систем инженерно-технического обеспечения местного значения: электроснабжения, водоснабжения, газоснабжения. Хозяйственно-бытовая и ливневая канализации отсутствуют. Мощности имеющихся систем инженерно-технического обеспечения местного значения недостаточно для обеспечения градостроительного развития планируемой территории. Проектом планировки предусмотрено размещение новых элементов городских систем водоснабжения и водоотведения, централизованного и местного теплоснабжения, электроснабжения, газоснабжения, закрытой системы дождевой канализации и подземного дренажа.

2.3.1. Водоснабжение

Планируется развитие централизованной системы холодного водоснабжения от коммунальных сетей города. На планируемой территории развивается кольцевая схема водопроводных сетей.

Водоснабжение планируется обеспечить по новому водоводу Д 630 мм, размещаемому в створе планируемых улиц с проектными обозначениями РМ-5, РМ-1, ж. у.5, ж. у. 1, с подключением к водоводу Д 700 мм на ул. Котовского и закольцовкой на действующем водоводе Д 500 мм, пересекающем проезд Энергетиков. Распределение воды по кварталам осуществляется по новым водоводам Д 200 - 355 мм, размещаемым в створе планируемых улиц. Часть действующих водоводов, разводящих воду по территории сохраняемого частного жилого сектора, подключается к новым питающим водоводам.

Противопожарный водопровод планируемой территории объединен с хозяйственно-питьевым. Для наружного пожаротушения на водопроводных сетях устанавливаются пожарные гидранты.

2.3.2. Водоотведение

Для обеспечения развития планируемой территории предусматриваются устройство самотечно-напорной канализации с прокладкой новых коллекторов Д 200 - 600 мм. В низких точках планируемой территории размещаются три насосные станции перекачки (далее – КНС):

КНС-1, принимающая стоки с коллекторов, расположенных по улицам 1-й Чулымской, РМ-1, РМ-3, РМ-4, и перекачивающая их в городской коллектор Д 2000 мм, расположенный на территории по ул. Большой;

КНС-2, перекачивающая в КНС-1 стоки, поступающие от коллекторов, расположенных по улицам 2-й Чулымской, ж. у. 11, РМ-1;

КНС-3, перекачивающая в КНС, запланированную на смежной территории в районе ул. Проточной, стоки, поступающие от коллекторов, расположенных по улицам РМ-3, Шоссейной, ж. у. 2, 8, 13, 14.

Основной объем стоков с планируемой территории перекачивается КНС-1 по новому напорному коллектору 2 Д 400 мм в городской коллектор Д 2000 мм, расположенный на территории по ул. Большой.

Сбор стоков с обособленной территории кварталов 154.01.06.01 и 154.01.06.02 предусмотрен в локальные очистные сооружения, размещаемые в районе устья обводненного карьера.

2.3.3. Теплоснабжение

На планируемой территории часть существующих потребителей теплоснабжения, среди которых общеобразовательная организация, дошкольная образовательная организация, объект отделений общих врачебных практик, часть многоквартирных домов, в настоящее время обеспечивается теплом от локальных отопительных котельных. Другая часть, включающая индивидуальные жилые дома, обеспечивается теплом с использованием твердотопливных печей и газовых водогрейных котлов, работающих на природном газе.

Проектом планировки предусматривается развитие централизованной системы теплоснабжения и горячего водоснабжения для объектов средне- и многоэтажной застройки. Подключение объектов теплоснабжения к теплоэлектроцентрали ТЭЦ-2 планируется по новым тепловым сетям 2 Д 530 мм. В перспективе данная теплотрасса расширяется до 2 Д 700 мм. Подключение многоквартирных домов и зданий общественного назначения к магистральным водяным тепловым сетям выполняется по независимой схеме через индивидуальные тепловые пункты. Предусматривается прокладка магистральных тепловых сетей диаметрами от 2 Д 150 до 2 Д 400 мм вдоль улиц с проектными обозначениями РМ-1, РМ-2, РМ-3, РМ-4, ж. у. 12. Прокладка тепловых сетей – подземная в непроходных железобетонных каналах.

В кварталах сохраняемой индивидуальной жилой застройки теплоснабжение предусматривается с использованием газовых водогрейных котлов. Спортивно-оз-

доровительные залы, размещаемые в кварталах 154.01.06.01 и 154.01.06.02, также обеспечиваются теплом от газовых водогрейных котлов.

Действующая котельная № 26 по ул. 2-й Чулымской, 111 на расчетный срок ликвидируется по санитарным ограничениям. На ее месте в квартале 154.01.04.02 размещается новый центральный тепловой пункт, от которого будут снабжаться тепло объекты общественной застройки, размещаемые в кварталах 154.01.02.02 и 154.01.04.02.

Размещение центральных тепловых пунктов уточняется на этапе архитектурно-строительного проектирования.

2.3.4. Газоснабжение

Проектом планировки предусматривается газоснабжение объектов малоэтажной и индивидуальной жилой застройки, отдельных объектов общественного назначения. Природный газ используется на нужды отопления и приготовления пищи в индивидуальных жилых домах. Распределение газа – двухступенчатое газопроводами высокого и низкого давления. Предусмотрено строительство нового газораспределительного пункта (далее – ГРП) в квартале 154.01.06.01 для снабжения котельных спортивно-оздоровительных залов. Новый ГРП подключается подземным газопроводом высокого давления Д 50 мм, планируемым к прокладке со стороны ГРП, расположенного в квартале 154.01.04.06. Демонтируется ГРП, расположенный в месте планируемой транспортной развязки на пересечении магистральных улиц, проходящих по проезду Энергетиков и на продолжении ул. Стартовой.

2.3.5. Электроснабжение

Для обеспечения прироста перспективной нагрузки на 20,47 МВт предусматриваются следующие основные мероприятия. Снабжение планируемых потребителей электрической энергией возможно осуществить от понизительной электроподстанции ПС 110 кВ «Горская», при условии замены существующих трансформаторов на трансформаторы большей мощности, либо от нового центра питания, при условии его строительства.

Для равномерного распределения электроэнергии на планируемой территории предусматривается размещение трех новых распределительных пунктов (далее – РП) на 10 кВ со встроенными 2-трансформаторными подстанциями мощностью 2х1250 кВА, размещенными в центре нагрузок. Питание РП предусматривается по двум взаиморезервируемым кабельным линиям на 10 кВ, прокладываемым в траншеях или кабельных каналах, на расстоянии 2 м друг от друга, кабелями из сшитого полиэтилена. Электропитание объектов строительства предусматривается от планируемых отдельно стоящих трансформаторных подстанций мощностью 2х1250 кВА. Количество, тип, мощность и размещение новых РП и трансформаторных подстанций уточняются на этапе архитектурно-строительного проектирования объектов застройки.

2.3.6. Связь

Существующие линейно-кабельные сооружения связи (линии связи, контейнер-аппаратные с технологическим оборудованием связи), попадающие в зону застройки, подлежат переносу с размещением вдоль существующих и планируемых улиц.

2.3.7. Инженерная подготовка планируемой территории. Защита от чрезвычайных ситуаций природного характера

Проектом планировки предусматриваются мероприятия по инженерной защите планируемой территории, организации рельефа, развитию системы закрытой дождевой канализации и подземного дренажа. Планируются укрепление берегов реки Оби и обводненного карьера с целью организации рекреационных территорий и прогулочных набережных.

Мероприятия комплексной инженерной защиты направлены на предотвращение затопления застроенной и застраиваемой частей планируемой территории паводковыми водами 1 % обеспеченности, предотвращение сезонного подтопления, береговой эрозии. Эти мероприятия включают:

- повышение планировочных отметок рельефа на застраиваемой части планируемой территории до незатопляемых уровней;

- устройство защитной дамбы обвалования протяженностью 430 м на устьевом участке обводненного карьера;

- устройство закрытой системы дождевой канализации и подземного дренажа, использование обводненного карьера в качестве регулирующего водоема-накопителя, размещение насосной станции перекачки для удаления избыточного стока с планируемой территории;

- устройство укрепленных набережных по берегу Оби протяженностью 2,12 км и по берегам обводненного карьера протяженностью 2,09 км.

Предусмотренные проектом планировки уровни регулирования водоема-накопителя и уровни заложения дренажных коллекторов должны предотвратить возможное сезонное повышение грунтовых вод и обеспечить норму осушения застроенной части планируемой территорий.

На застраиваемой части планируемой территории мероприятиями вертикальной планировки обеспечиваются нормативные уклоны для организации естественного стока поверхностных вод. Длина свободного пробега поверхностных вод по УДС не должна превышать 150 - 200 м. На участках УДС, где по существующим условиям невозможно обеспечить естественный сток, используется пилообразный профиль проезжей части с отведением стока закрытой системой дождевой канализации.

На земельных участках, планируемых к застройке, перед проведением вертикальной планировки должны предусматриваться мероприятия по снятию и сохранению имеющегося плодородного слоя почвы для его последующего использова-

ния при озеленении территории.

На планируемой территории предусматривается устройство самотечно-напорной системы закрытой дождевой канализации для отвода дождевых, талых, поливочных, а также дренажных стоков. Канализационные коллекторы предусмотрены из железобетонных труб повышенной прочности расчетными диаметрами Д 300 - 1300 мм. По канализационным коллекторам также удаляются и дренажные стоки. Дренажные коллекторы размещаются в пределах УДС на участках наблюдаемого подтопления частного жилого сектора, а также вдоль защитных сооружений набережной реки Оби, обеспечивая перехват фильтрующихся вод в течении паводкового периода.

Поверхностные и дренажные стоки направляются на очистные сооружения поверхностного стока. Очистные сооружения закрытого типа размещаются на берегах регулирующего водоема-накопителя. Сброс очищенных стоков осуществляется в данный водоем, что обеспечит здесь необходимый водообмен. Избыток стока, образуемый в паводковый период, перекачивается из водоема-накопителя в русло реки Оби посредством предусмотренной для этих целей насосной станции перекачки.

3. Положения о размещении объектов федерального, регионального и местного значения

3.1. Размещение объектов федерального значения

Существующие на планируемой территории объекты капитального строительства федерального значения сохраняются. Предусматривается размещение отделения почтовой связи во встроенных помещениях общественно-жилой застройки в квартале 154.01.03.01.

3.2. Размещение объектов регионального значения

Существующие на территории объекты капитального строительства регионального значения сохраняются. Предусмотрено размещение новой поликлиники на 500 посещений в смену в квартале 154.01.04.02.

3.3. Размещение объектов местного значения

На расчетный срок планируется развитие существующих и строительство новых объектов капитального строительства местного значения. Предусматривается реконструкция здания муниципального бюджетного общеобразовательного учреждения города Новосибирска «Средняя общеобразовательная школа № 72» с расширением до 1200 мест и строительством пришкольного плавательного бассейна, реконструкция здания муниципального казенного дошкольного образовательного учреждения города Новосибирска «Детский сад № 66 комбинированного вида» с рас-

ширением до 270 мест, развитие спортивно-оздоровительного центра в квартале 154.01.01.02.

Размещаются новые объекты соответствующей расчетной вместимости:
встроенный детский сад на 60 мест в квартале 154.01.02.01;
встроено-пристроенные детские сады на 300 мест в квартале 154.01.03.01;
детский сад на 280 мест в квартале 154.01.03.01;
детский сад на 150 мест в квартале 154.01.05.02;
общеобразовательная школа на 900 мест в квартале 154.01.03.01;
общеобразовательная школа на 900 мест в квартале 154.01.02.02;
общеобразовательная школа на 600 мест с плавательным бассейном и детско-юношеской спортивной школой в квартале 154.01.05.02;
детская школа искусств на 300 мест в квартале 154.01.04.04;
центр общения и досуговых занятий с библиотекой на 60 читательских мест в квартале 154.01.02.02;
спортивно-оздоровительные залы в кварталах 154.01.06.01 и 154.01.06.02 соответственно.

Предусматривается размещение объектов отдыха и озеленения планируемой территории – скверов и бульваров в кварталах 154.01.01.01, 154.01.02.02, 154.01.04.02, 154.01.04.03, 154.01.04.06, 154.01.05.02, 154.01.06.01, 154.01.06.01, а также в составе улиц с проектными обозначениями РМ-4, ж. у. 1, ж. у. 4.

На расчетный срок предусматривается реконструкция существующих и строительство новых объектов магистральной УДС:

дополнительных съездов с проезда Энергетиков;
строительство магистральной улицы общегородского значения непрерывного движения на продолжении ул. Станционной с шириной проезжей части по 3 полосы движения в каждом направлении, протяженностью участка 0,17 км;

строительство магистральной улицы общегородского значения непрерывного движения на продолжении ул. Стартовой с шириной проезжей части по 3 полосы движения в каждом направлении, протяженностью участка 1,13 км, низководным мостовым переходом через акваторию обводненного карьера, разноуровневыми транспортными развязками;

строительство магистральных улиц районного значения с шириной проезжей части 16,0 м и проектными обозначениями РМ-1 протяженностью 2,19 км, РМ-2 протяженностью 0,34 км;

строительство магистральных улиц районного значения с шириной проезжей части 8,0 м и проектными обозначениями РМ-3 протяженностью 0,62 км, РМ-4 протяженностью 0,87 км, РМ-5 протяженностью 0,92 км.

Предусматривается строительство участков улиц в жилой застройке с шириной проезжей части 7,0 м и проектными обозначениями: ж. у. 1 протяженностью 0,14 км, ж. у. 2 – 0,21 км, ж. у. 3 – 0,20 км, ж. у. 4 – 0,12 км, ж. у. 5 – 0,33 км, ж. у. 8 – 0,27 км, ж. у. 9 – 0,41 км, ж. у. 10 – 0,42 км, ж. у. 11 – 0,19 км, ж. у. 15 – 0,20 км, ж. у. 16 – 0,44 км.

Предусматривается строительство участков улиц в жилой застройке с шири-

ной проезжей части 12,0 м и проектными обозначениями: ж. у. 12 протяженностью 1,08 км, ж. у. 13 – 0,13 км, ж. у. 14 – 0,18 км.

Предусматривается строительство укрепленных набережных шириной не менее 20,0 м, с местным проездом, тротуаром, велодорожкой, полосой озеленения, расположенных вдоль берега реки Оби протяженностью 2,12 км, и по берегам обводненного карьера общей протяженностью 2,09 км.

4. Основные показатели развития планируемой территории

Таблица

Основные показатели развития планируемой территории

№ п/п	Наименование показателя	Единица измерения	По состоянию на 2015 год	Всего на 2030 год
1	2	3	4	5
1	Территория			
1.1	Площадь планируемой территории, в том числе:	га	228,0	228,0
1.1.1	Парки, скверы, бульвары, иные территории озеленения	га	8,8	51,4
1.1.2	Зона застройки жилыми домами смешанной этажности	га	40,8	42,8
1.1.3	Зона застройки индивидуальными жилыми домами	га	65,2	30,1
1.1.4	Зона объектов делового, общественного и коммерческого назначения, в том числе многоэтажных жилых домов	га	7,8	12,2
1.1.5	Зона специализированной малоэтажной общественной застройки	га	–	1,3
1.1.6	Зона специализированной средне- и многоэтажной общественной застройки	га	–	11,5
1.1.7	Зона объектов спортивного назначения	га	0,5	3,6
1.1.8	Зона объектов здравоохранения	га	0,2	0,9
1.1.9	Зона объектов дошкольного, начального общего, основного общего и среднего общего образования	га	2,1	11,4
1.1.10	Зона сооружений и коммуникаций железнодорожного транспорта	га	12,8	9,2
1.1.11	Зона объектов инженерной инфраструктуры	га	0,2	0,8
1.1.12	Зоны стоянок для легковых автомобилей	га	0,3	1,5
1.1.13	Зона объектов улично-дорожной сети	га	8,1	51,2

1	2	3	4	5
1.1.14	Зона объектов производственной деятельности	га	5,5	–
1.1.15	Зона коммунальных и складских объектов	га	4,0	–
1.1.16	Зона сооружений и коммуникаций автомобильного, речного, воздушного транспорта, метрополитена	га	0,6	–
1.1.17	Водные объекты неблагоустроенные	га	39,2	–
1.1.18	Неиспользуемые территории	га	31,9	–
1.2	Обеспеченность территориями озеленения общего пользования	кв. м/ человек	35,2	17,1
2	Население			
2.1	Численность населения, в том числе:	тыс. человек	2,5	30,0
2.1.1	Население многоквартирной жилой застройки	тыс. человек	0,6	28,4
2.1.2	Население индивидуальной жилой застройки	тыс. человек	1,9	1,6
2.2	Плотность населения планируемой территории	человек/ га	11	132
2.3	Плотность населения многоквартирной жилой застройки	человек/ га	–	452
2.4	Плотность населения индивидуальной жилой застройки	человек/ га	23	50
3	Жилищный фонд			
3.1	Средняя обеспеченность населения общей площадью жилья	кв. м/ человек	19,1	25,8
3.2	Общий объем жилого фонда, в том числе:	тыс. кв. м	47,5	775
3.2.1	Многоквартирной жилой застройки	тыс. кв. м	9,3	712
3.2.2	Индивидуальной жилой застройки	тыс. кв. м	38,2	64
3.3	Убыль жилого фонда, в том числе	тыс. кв. м	–	23,4
3.3.1	Многоквартирной жилой застройки	тыс. кв. м	–	5,1
3.3.2	Индивидуальной жилой застройки	тыс. кв. м	–	18,3
3.4	Объем нового жилищного строительства, в том числе:	тыс. кв. м	–	751
3.4.1	Многоквартирной жилой застройки	тыс. кв. м	–	707
3.4.2	Индивидуальной жилой застройки	тыс. кв. м	–	44
4	Объекты социально-культурного и бытового обслуживания населения			
4.1	Дошкольные образовательные организации (детские сады)	мест	140	1060
4.2	Общеобразовательные организации (общеобразовательные школы)	мест	750	3600
4.3	Организации дополнительного образования	мест	–	300

1	2	3	4	5
4.4	Поликлиники	посещений в смену	–	500
4.5	Объекты отделений общих врачебных практик	посещений в смену	84	84
4.6	Центры общения и досуговых занятий с библиотекой	объектов	–	1
4.7	Физкультурно-спортивные залы и помещения всех видов	кв. м пола	–	21 000
4.8	Плавательные бассейны	кв. м зеркала воды	–	600
4.9	Здания общественного назначения, в том числе:	тыс. кв. м общей площади	17,4	316
4.9.1	Помещения коммерческого назначения	тыс. кв. м общей площади	12,1	234
5	Транспортная инфраструктура			
5.1	Протяженность УДС	км	3,1	15,3
5.1.1	Магистральные улицы, в том числе:	км	0,6	6,8
	общегородского значения непрерывного движения	км	0,6	1,9
	общегородского значения регулируемого движения	км	–	–
	районного значения	км	–	4,9
5.1.2	Улицы местного значения, в том числе:	км	2,5	8,5
	улицы в жилой застройке	км	2,5	4,3
	набережные	км	–	4,2
5.2	Плотность улично-дорожной сети	км/кв. км	1,4	6,7
5.3	Плотность магистральной сети	км/кв. км	0,3	3,0
5.4	Протяженность линий общественного транспорта, в том числе:	км	1,7	6,8
5.4.1	Автобуса	км	0,6	5,1
5.4.2	Троллейбуса	км	0,6	0,6
5.4.3	Внеуличного трамвая	км	–	0,6
5.4.4	Пригородного железнодорожного	км	0,5	0,5
5.5	Парковочных мест, в том числе:	тыс. машино-мест	0,8	16,0

1	2	3	4	5
5.5.1	В гаражах, автопаркингах	тыс. машино- мест	0,4	7,7
5.5.2	На открытых стоянках	тыс. машино- мест	0,4	8,3
6	Инженерное оборудование и благоустройство территории			
6.1	Водопотребление	тыс. куб. м/ сутки	0,45	13,97
6.2	Водоотведение	тыс. куб. м/ сутки	0,33	12,46
6.3	Отведение дождевого стока	куб. м/ се- кунду	-	1,91
6.4	Электрическая нагрузка	МВт	1,72	22,19
6.5	Годовое потребление природного газа	млн. куб. м/ год	1,8	3,5
6.6	Часовой расход природного газа	тыс. куб. м/ час	0,66	1,34
6.7	Потребление тепла на отопление, вентиляцию, горячее водоснабжение	Гкал/час	5,3	80,9
6.8	Количество твердых бытовых отходов	куб. м/ сутки	12	157

ПРОЕКТ

межевания территории квартала 154.01.02.01 в границах проекта планировки территории, ограниченной проездом Энергетиков, дамбой Димитровского моста, створом перспективной магистрали на продолжении улицы Стартовой, береговой линией реки Оби и полосой отвода железной дороги, в Ленинском районе

Чертеж межевания территории с отображением красных линий, утвержденных в составе проекта планировки территории, линий отступа от красных линий в целях определения места допустимого размещения зданий, строений, сооружений, границ образуемых и изменяемых земельных участков на кадастровом плане территории, условных номеров образуемых земельных участков, границ территорий объектов культурного наследия, границ зон с особыми условиями использования территорий, границ зон действия публичных сервитутов (приложение).

Приложение

к чертежу межевания территории с отображением красных линий, утвержденных в составе проекта планировки территории, линий отступа от красных линий в целях определения места допустимого размещения зданий, строений, сооружений, границ образуемых и изменяемых земельных участков на кадастровом плане территории, условных номеров образуемых земельных участков, границ территорий объектов культурного наследия, границ зон с особыми условиями использования территорий, границ зон действия публичных сервитутов

СВЕДЕНИЯ

об образуемых и изменяемых земельных участках на кадастровом плане территории

Условный номер земельного участка на чертеже	Учетный номер кадастрового квартала	Вид разрешенного использования образуемых земельных участков и объектов капитального строительства	Площадь образуемых и изменяемых земельных участков и их частей, га	Адрес земельного участка
1	2	3	4	5
ЗУ1	54:35:061555	Многоэтажная жилая застройка (высотная застройка) (2.6) – многоквартирные многоэтажные дома; автостоянки; объекты обслуживания жилой застройки во встроенных, пристроенных и встроенно-пристроенных помещениях многоквартирного многоэтажного дома в отдельных помещениях многоквартирного многоэтажного дома. Бытовое обслуживание (3.3) – объекты для оказания населению или организациям бытовых услуг. Образование и просвещение (3.5) – объекты для воспитания, образования и просвещения. Общественное питание (4.6) – рестораны; кафе; столовые; закусочные; бары	2,3876	Российская Федерация, Новосибирская область, город Новосибирск, ул. 1-я Чулымская, 112/2

1	2	3	4	5
ЗУ2	54:35:061555	Дошкольное, начальное и среднее общее образование (3.5.1) – детские сады	0,1341	Российская Федерация, Новосибирская область, город Новосибирск, ул. 1-я Чулымская, 112/2а
ЗУ3	54:35:061555	Многоэтажная жилищная застройка (высотная застройка) (2.6) – многоквартирные многоэтажные дома; автостоянки; объекты обслуживания жилой застройки во встроенных, пристроенных и встроенно-пристроенных помещениях многоквартирного многоэтажного дома в отдельных помещениях многоквартирного многоэтажного дома. Бытовое обслуживание (3.3) – объекты для оказания населению или организациям бытовых услуг. Общественное питание (4.6) – рестораны; кафе; столовые; закусочные; бары	0,7645	Российская Федерация, Новосибирская область, город Новосибирск, ул. 1-я Чулымская, 112/4
ЗУ4	54:35:061555	Многоэтажная жилищная застройка (высотная застройка) (2.6) – многоквартирные многоэтажные дома; автостоянки; объекты обслуживания жилой застройки во встроенных, пристроенных и встроенно-пристроенных помещениях многоквартирного многоэтажного дома в отдельных помещениях многоквартирного многоэтажного дома. Бытовое обслуживание (3.3) – объекты для оказания населению или организациям бытовых услуг. Общественное питание (4.6) – рестораны; кафе; столовые; закусочные; бары	0,7033	Российская Федерация, Новосибирская область, город Новосибирск, ул. 1-я Чулымская, 112/3

1	2	3	4	5
ЗУ5	54:35:061555	<p>Многоэтажная жилая застройка (высотная застройка) (2.6) – многоквартирные многоэтажные дома; автостоянки; объекты обслуживания жилой застройки во встроенных, пристроенных и встроенно-пристроенных помещениях многоквартирного многоэтажного дома в отдельных помещениях многоквартирного многоэтажного дома.</p> <p>Бытовое обслуживание (3.3) – объекты для оказания населению или организациям бытовых услуг.</p> <p>Общественное питание (4.6) – рестораны; кафе; столовые; закусочные; бары</p>	0,8680	Российская Федерация, Новосибирская область, город Новосибирск, ул. 1-я Чулымская, 112/5
ЗУ6	54:35:061555	<p>Многоэтажная жилая застройка (высотная застройка) (2.6) – многоквартирные многоэтажные дома; автостоянки; объекты обслуживания жилой застройки во встроенных, пристроенных и встроенно-пристроенных помещениях многоквартирного многоэтажного дома в отдельных помещениях многоквартирного многоэтажного дома.</p> <p>Бытовое обслуживание (3.3) – объекты для оказания населению или организациям бытовых услуг.</p> <p>Общественное питание (4.6) – рестораны; кафе; столовые; закусочные; бары</p>	1,2685	Российская Федерация, Новосибирская область, город Новосибирск, ул. 1-я Чулымская, 112/6
ЗУ7	54:35:061555	<p>Коммунальное обслуживание (3.1) – трансформаторные подстанции</p>	0,0106	Российская Федерация, Новосибирская область, город Новосибирск, ул. 1-я Чулымская, (112/4)

1	2	3	4	5
ЗУ8	54:35:061555	Коммунальное обслуживание (3.1) – трансформаторные подстанции	0,0146	Российская Федерация, Новосибирская область, город Новосибирск, ул. 1-я Чулымская, (112/2)
ЗУ9	54:35:061555	Коммунальное обслуживание (3.1) – трансформаторные подстанции	0,0143	Российская Федерация, Новосибирская область, город Новосибирск, ул. 1-я Чулымская, (112/5)
ЗУ10	54:35:061555	Коммунальное обслуживание (3.1) – трансформаторные подстанции	0,0323	Российская Федерация, Новосибирская область, город Новосибирск, ул. 1-я Чулымская, (112/6а)
ЗУ11	54:35:061555	Коммунальное обслуживание (3.1) – распределительные пункты	0,0023	Российская Федерация, Новосибирская область, город Новосибирск, ул. 1-я Чулымская, (112/3а)
Итого:			6,2001	

ПРОЕКТ

межевания территории квартала 154.01.03.01 в границах проекта планировки территории, ограниченной проездом Энергетиков, дамбой Димитровского моста, створом перспективной магистрали на продолжении улицы Стартовой, береговой линией реки Оби и полосой отвода железной дороги, в Ленинском районе

Чертеж межевания территории с отображением красных линий, утвержденных в составе проекта планировки территории, линий отступа от красных линий в целях определения места допустимого размещения зданий, строений, сооружений, границ образуемых и изменяемых земельных участков на кадастровом плане территории, условных номеров образуемых земельных участков, границ территорий объектов культурного наследия, границ зон с особыми условиями использования территорий, границ зон действия публичных сервитутов (приложение).

Приложение 1

к чертежу межевания территории с отображением красных линий, утвержденных в составе проекта планировки территории, линий отступа от красных линий в целях определения места допустимого размещения зданий, строений, сооружений, границ образуемых и изменяемых земельных участков на кадастровом плане территории, условных номеров образуемых земельных участков, границ территорий объектов культурного наследия, границ зон с особыми условиями использования территорий, границ зон действия публичных сервитутов

СВЕДЕНИЯ

об образуемых и изменяемых земельных участках на кадастровом плане территории

Условный номер земельного участка на чертеже	Учетный номер кадастрового квартала	Вид разрешенного использования образуемых земельных участков и объектов капитального строительства	Площадь образуемых и изменяемых земельных участков и их частей, га	Адрес земельного участка
1	2	3	4	5
ЗУ1	54:35:061555	Многоэтажная жилая застройка (высотная застройка) (2.6) – многоквартирные многоэтажные дома; автостоянки; объекты обслуживания жилой застройки во встроенных, пристроенных и встроенно-пристроенных помещениях многоквартирного многоэтажного дома в отдельных помещениях многоквартирного многоэтажного дома. Бытовое обслуживание (3.3) – объекты для оказания населению или организациям бытовых услуг. Общественное питание (4.6) – рестораны; кафе; столовые; закусочные; бары	2,9915	Российская Федерация, Новосибирская область, город Новосибирск, ул. Самотечная, 1/3

1	2	3	4	5
ЗУ2	54:35:061555	Дошкольное, начальное и среднее общее образование (3.5.1) – детские сады	1,0009	Российская Федерация, Новосибирская область, город Новосибирск, ул. Самотечная, 1/2
ЗУ3	54:35:061555	Дошкольное, начальное и среднее общее образование (3.5.1) – школы	2,0092	Российская Федерация, Новосибирская область, город Новосибирск, ул. Самотечная, 1/1
ЗУ4	54:35:061555	Коммунальное обслуживание (3.1) – насосные станции	0,0268	Российская Федерация, Новосибирская область, город Новосибирск, ул. Самотечная, (33)
ЗУ5	54:35:061555	Общее пользование территории (12.0) – автомобильные дороги; пешеходные тротуары. Коммунальное обслуживание (3.1) – стоянки	0,3091	Российская Федерация, Новосибирская область, город Новосибирск, ул. Самотечная, (1)

1	2	3	4	5
ЗУ6	54:35:061555	<p>Многоэтажная жилая застройка (высотная застройка) (2.6) – многоквартирные многоэтажные дома; автостоянки; объекты обслуживания жилой застройки во встроенных, пристроенных и встроенно-пристроенных помещениях многоквартирного многоэтажного дома в отдельных помещениях многоквартирного многоэтажного дома.</p> <p>Социальное обслуживание (3.2) – объекты для размещения отделений почты и телеграфа.</p> <p>Бытовое обслуживание (3.3) – объекты для оказания населению или организациям бытовых услуг.</p> <p>Образование и просвещение (3.5) – объекты для воспитания, образования и просвещения.</p> <p>Магазины (4.4) – объекты для продажи товаров, торговая площадь которых составляет до 5000 кв. метров</p>	10,2903	Российская Федерация, Новосибирская область, город Новосибирск, ул. Самотечная, 9/1
ЗУ7	54:35:061555	Дошкольное, начальное и среднее общее образование (3.5.1) – детские сады	0,3376	Российская Федерация, Новосибирская область, город Новосибирск, ул. Самотечная, 9/2
ЗУ8	54:35:061555	<p>Общее пользование территории (12.0) – автомобильные дороги; пешеходные тротуары.</p> <p>Коммунальное обслуживание (3.1) – стоянки</p>	0,2898	Российская Федерация, Новосибирская область, город Новосибирск, ул. Самотечная, (9)

1	2	3	4	5
ЗУ9	54:35:061555	<p>Многоэтажная жилая застройка (высотная застройка) (2.6) – многоквартирные многоэтажные дома; автостоянки; объекты обслуживания жилой застройки во встроенных, пристроенных и встроенно-пристроенных помещениях многоквартирного многоэтажного дома в отдельных помещениях многоквартирного многоэтажного дома.</p> <p>Бытовое обслуживание (3.3) – объекты для оказания населению или организациям бытовых услуг.</p> <p>Образование и просвещение (3.5) – объекты для воспитания, образования и просвещения.</p> <p>Магазины (4.4) – объекты для продажи товаров, торговая площадь которых составляет до 5000 кв. метров</p>	6,0567	Российская Федерация, Новосибирская область, город Новосибирск, ул. Самотечная, 15/1
ЗУ10	54:35:061555	Дошкольное, начальное и среднее общее образование (3.5.1) – детские сады	0,3351	Российская Федерация, Новосибирская область, город Новосибирск, ул. Самотечная, 15/2

1	2	3	4	5
ЗУ11	54:35:061555	<p>Многоэтажная жилая застройка (высотная застройка) (2.6) – многоквартирные многоэтажные дома; автостоянки; объекты обслуживания жилой застройки во встроенных, пристроенных и встроенно-пристроенных помещениях многоквартирного многоэтажного дома в отдельных помещениях многоквартирного многоэтажного дома.</p> <p>Бытовое обслуживание (3.3) – объекты для оказания населению или организациям бытовых услуг.</p> <p>Образование и просвещение (3.5) – объекты для воспитания, образования и просвещения.</p> <p>Магазины (4.4) – объекты для продажи товаров, торговая площадь которых составляет до 5000 кв. метров</p>	1,3000	Российская Федерация, Новосибирская область, город Новосибирск, ул. Самотечная, 19
ЗУ12	54:35:061555	<p>Торговые центры (торгово-развлекательные центры) (4.2) – объекты общей площадью свыше 5000 кв. метров для размещения организаций, осуществляющих продажу товаров и (или) оказание услуг в сфере банковской и страховой деятельности, общественного питания, гостиничного обслуживания, развлечения, обслуживания автотранспорта; гаражи и (или) стоянки для автомобилей сотрудников и посетителей торгового центра.</p> <p>Магазины (4.4) – объекты для продажи товаров, торговая площадь которых составляет до 5000 кв. метров</p>	0,9690	Российская Федерация, Новосибирская область, город Новосибирск, ул. Самотечная, 23
Итого:			25,9160	

Приложение 2

к чертежу межевания территории с отображением красных линий, утвержденных в составе проекта планировки территории, линий отступа от красных линий в целях определения места допустимого размещения зданий, строений, сооружений, границ образуемых и изменяемых земельных участков на кадастровом плане территории, условных номеров образуемых земельных участков, границ территорий объектов культурного наследия, границ зон с особыми условиями использования территорий, границ зон действия публичных сервитутов

СВЕДЕНИЯ

об образуемых земельных участках, которые после образования будут относиться к территориям общего пользования или имуществу общего пользования

Условный номер земельного участка на чертеже	Учетный номер кадастрового квартала	Вид разрешенного использования образуемых земельных участков и объектов капитального строительства	Площадь земельных участков, га	Адрес земельного участка
1	2	3	4	5
ЗУ5	54:35:061555	Общее пользование территории (12.0) – автомобильные дороги; пешеходные тротуары. Коммунальное обслуживание (3.1) – стоянки	0,3091	Российская Федерация, Новосибирская область, город Новосибирск, ул. Самотечная, (1)
ЗУ8	54:35:061555	Общее пользование территории (12.0) – автомобильные дороги; пешеходные тротуары. Коммунальное обслуживание (3.1) – стоянки	0,2898	Российская Федерация, Новосибирская область, город Новосибирск, ул. Самотечная, (9)
Итого:			0,5989	

ПРОЕКТ

межевания территории, предназначенный для размещения линейного объекта транспортной инфраструктуры местного значения – автомобильной дороги общего пользования по ул. Самотечной в границах проекта планировки территории, ограниченной проездом Энергетиков, дамбой Дмитровского моста, створом перспективной магистрали на продолжении улицы Стартовой, береговой линией реки Оби и полосой отвода железной дороги, в Ленинском районе

Чертеж межевания территории с отображением красных линий, утвержденных в составе проекта планировки территории, линий отступа от красных линий в целях определения места допустимого размещения зданий, строений, сооружений, границ образуемых и изменяемых земельных участков на кадастровом плане территории, условных номеров образуемых земельных участков, границ территорий объектов культурного наследия, границ зон с особыми условиями использования территорий, границ зон действия публичных сервитутов, границ существующих и (или) подлежащих образованию земельных участков, в том числе предполагаемых к изъятию для государственных или муниципальных нужд, для размещения линейного объекта транспортной инфраструктуры местного значения (приложение).

Приложение 1

к чертежу межевания территории с отображением красных линий, утвержденных в составе проекта планировки территории, линий отступа от красных линий в целях определения места допустимого размещения зданий, строений, сооружений, границ образуемых и изменяемых земельных участков на кадастровом плане территории, условных номеров образуемых земельных участков, границ территорий объектов культурного наследия, границ зон с особыми условиями использования территорий, границ зон действия публичных сервитутов, границ существующих и (или) подлежащих образованию земельных участков, в том числе предполагаемых к изъятию для государственных или муниципальных нужд, для размещения линейного объекта транспортной инфраструктуры местного значения

СВЕДЕНИЯ

о существующих земельных участках, предполагаемых к изъятию для государственных или муниципальных нужд, для размещения линейного объекта транспортной инфраструктуры местного значения

Условный номер земельного участка на чертеже	Кадастровый номер земельного участка	Адрес земельного участка	Площадь земельного участка, га
1	54:35:061555:118	Российская Федерация, Новосибирская область, город Новосибирск, ул. 1-я Чулымская	3,3024
2	54:35:061555:88	Российская Федерация, Новосибирская область, город Новосибирск, ул. Моторная	0,1981
3	54:35:061555:48	Российская Федерация, Новосибирская область, город Новосибирск, ул. 1-я Чулымская, 112/1	0,7837

1	2	3	4
4	54:35:061555:28	Российская Федерация, Новосибирская область, город Новосибирск, ул. Большая, 310/1	0,2641
5	54:35:061555:161	Российская Федерация, Новосибирская область, город Новосибирск, ул. 1-я Чулымская	0,6037
6	54:35:061555:146	Российская Федерация, Новосибирская область, город Новосибирск, ул. 1-я Чулымская	0,0108
7	54:35:061555:151	Российская Федерация, Новосибирская область, город Новосибирск, ул. 1-я Чулымская	0,6670
8	54:35:061555:153	Российская Федерация, Новосибирская область, город Новосибирск, ул. 1-я Чулымская	4,5825
9	54:35:061555:154	Российская Федерация, Новосибирская область, город Новосибирск, ул. 1-я Чулымская	0,0305
10	54:35:061555:52	Российская Федерация, Новосибирская область, город Новосибирск, ул. 1-я Чулымская	2,7620
11	54:35:061555:157	Российская Федерация, Новосибирская область, город Новосибирск, ул. 1-я Чулымская	0,1162
12	54:35:061555:53	Российская Федерация, Новосибирская область, город Новосибирск, ул. 1-я Чулымская	0,2895
13	54:35:061555:54	Российская Федерация, Новосибирская область, город Новосибирск, ул. 1-я Чулымская	0,1133
14	54:35:061555:57	Российская Федерация, Новосибирская область, город Новосибирск, ул. 1-я Чулымская	1,8871
15	54:35:064610:4	Российская Федерация, Новосибирская область, город Новосибирск, ул. Самотечная, 32а	0,1408
16	–	Российская Федерация, Новосибирская область, город Новосибирск, ул. Самотечная, 32	0,1285

1	2	3	4
17	54:35:064610:1	Российская Федерация, Новосибирская область, город Новосибирск, ул. Самотечная, 31	0,1227
18	54:35:064610:25	Российская Федерация, Новосибирская область, город Новосибирск, ул. Самотечная, 30	0,1353
19	54:35:064610:27	Российская Федерация, Новосибирская область, город Новосибирск, ул. Самотечная, 29	0,1328
20	54:35:064607:13	Российская Федерация, Новосибирская область, город Новосибирск, ул. 1-я Чулымская, 16/3	0,1126
21	54:35:064607:10	Российская Федерация, Новосибирская область, город Новосибирск, ул. 1-я Чулымская, 16/1б	0,0718
22	54:35:064607:11	Российская Федерация, Новосибирская область, город Новосибирск, ул. 1-я Чулымская, 16б	0,1362
23	54:35:064607:12	Российская Федерация, Новосибирская область, город Новосибирск, ул. 1-я Чулымская, 16в	0,1200
24	54:35:064607:30	Российская Федерация, Новосибирская область, город Новосибирск, ул. 1-я Чулымская, 16/1в	0,0955
25	54:35:061555:145	Российская Федерация, Новосибирская область, город Новосибирск, ул. 1-я Чулымская	0,0012
Итого:			16,8083

Приложение 2

к чертежу межевания территории с отображением красных линий, утвержденных в составе проекта планировки территории, линий отступа от красных линий в целях определения места допустимого размещения зданий, строений, сооружений, границ образуемых и изменяемых земельных участков на кадастровом плане территории, условных номеров образуемых земельных участков, границ территорий объектов культурного наследия, границ зон с особыми условиями использования территорий, границ зон действия публичных сервитутов, границ существующих и (или) подлежащих образованию земельных участков, в том числе предполагаемых к изъятию для государственных или муниципальных нужд, для размещения линейного объекта транспортной инфраструктуры местного значения

СВЕДЕНИЯ

об образуемых и изменяемых земельных участках на кадастровом плане территории

Условный номер земельного участка на чертеже	Учетный номер кадастрового квартала	Вид разрешенного использования образуемых земельных участков и объектов капитального строительства	Площадь образуемых и изменяемых земельных участков и их частей, га	Адрес земельного участка
1	2	3	4	5
ЗУ1	54:35:061555	Общее пользование территории (12.0) – автомобильные дороги; пешеходные тротуары; пешеходные переходы; элементы обустройства автомобильных дорог	0,6394	Российская Федерация, Новосибирская область, город Новосибирск, ул. Самотечная, (2)

1	2	3	4	5
ЗУ2	54:35:061555	Общее пользование территории (12.0) – автомобильные дороги; пешеходные тротуары; пешеходные переходы; элементы обустройства автомобильных дорог	0,2927	Российская Федерация, Новосибирская область, город Новосибирск, ул. Самотечная, (2а)
ЗУ3	54:35:061555	Общее пользование территории (12.0) – автомобильные дороги; пешеходные тротуары; пешеходные переходы; элементы обустройства автомобильных дорог	0,7962	Российская Федерация, Новосибирская область, город Новосибирск, ул. Самотечная, (2б)
ЗУ4	54:35:061555	Общее пользование территории (12.0) – автомобильные дороги; пешеходные тротуары; пешеходные переходы; элементы обустройства автомобильных дорог	1,3084	Российская Федерация, Новосибирская область, город Новосибирск, ул. Самотечная, (4)
ЗУ5	54:35:061555	Общее пользование территории (12.0) – автомобильные дороги; пешеходные тротуары; пешеходные переходы; элементы обустройства автомобильных дорог	0,4122	Российская Федерация, Новосибирская область, город Новосибирск, ул. Самотечная, (4а)
ЗУ6	54:35:061555	Общее пользование территории (12.0) – автомобильные дороги; пешеходные тротуары; пешеходные переходы; элементы обустройства автомобильных дорог	0,7196	Российская Федерация, Новосибирская область, город Новосибирск, ул. Самотечная, (4б)
ЗУ7	54:35:061555	Коммунальное обслуживание (3.1) – стоянки	0,4616	Российская Федерация, Новосибирская область, город Новосибирск, ул. Самотечная, (2в)
ЗУ8	54:35:061555	Коммунальное обслуживание (3.1) – стоянки	0,0920	Российская Федерация, Новосибирская область, город Новосибирск, ул. Самотечная, (2г)
Итого:			4,7221	

Приложение 3

к чертежу межевания территории с отображением красных линий, утвержденных в составе проекта планировки территории, линий отступа от красных линий в целях определения места допустимого размещения зданий, строений, сооружений, границ образуемых и изменяемых земельных участков на кадастровом плане территории, условных номеров образуемых земельных участков, границ территорий объектов культурного наследия, границ зон с особыми условиями использования территорий, границ зон действия публичных сервитутов, границ существующих и (или) подлежащих образованию земельных участков, в том числе предполагаемых к изъятию для государственных или муниципальных нужд, для размещения линейного объекта транспортной инфраструктуры местного значения

СВЕДЕНИЯ

об образуемых земельных участках, которые после образования будут относиться к территориям общего пользования или имуществу общего пользования

Условный номер земельного участка на чертеже	Учетный номер кадастрового квартала	Вид разрешенного использования образуемых земельных участков и объектов капитального строительства	Площадь образуемых и изменяемых земельных участков и их частей, га	Адрес земельного участка
1	2	3	4	5
ЗУ1	54:35:061555	Общее пользование территории (12.0) – автомобильные дороги; пешеходные тротуары; пешеходные переходы; элементы обустройства автомобильных дорог	0,6394	Российская Федерация, Новосибирская область, город Новосибирск, ул. Самотечная, (2)

1	2	3	4	5
ЗУ2	54:35:061555	Общее пользование территории (12.0) – автомобильные дороги; пешеходные тротуары; пешеходные переходы; элементы обустройства автомобильных дорог	0,2927	Российская Федерация, Новосибирская область, город Новосибирск, ул. Самотечная, (2а)
ЗУ3	54:35:061555	Общее пользование территории (12.0) – автомобильные дороги; пешеходные тротуары; пешеходные переходы; элементы обустройства автомобильных дорог	0,7962	Российская Федерация, Новосибирская область, город Новосибирск, ул. Самотечная, (2б)
ЗУ4	54:35:061555	Общее пользование территории (12.0) – автомобильные дороги; пешеходные тротуары; пешеходные переходы; элементы обустройства автомобильных дорог	1,3084	Российская Федерация, Новосибирская область, город Новосибирск, ул. Самотечная, (4)
ЗУ5	54:35:061555	Общее пользование территории (12.0) – автомобильные дороги; пешеходные тротуары; пешеходные переходы; элементы обустройства автомобильных дорог	0,4122	Российская Федерация, Новосибирская область, город Новосибирск, ул. Самотечная, (4а)
ЗУ6	54:35:061555	Общее пользование территории (12.0) – автомобильные дороги; пешеходные тротуары; пешеходные переходы; элементы обустройства автомобильных дорог	0,7196	Российская Федерация, Новосибирская область, город Новосибирск, ул. Самотечная, (4б)
ЗУ7	54:35:061555	Коммунальное обслуживание (3.1) – стоянки	0,4616	Российская Федерация, Новосибирская область, город Новосибирск, ул. Самотечная, (2в)
ЗУ8	54:35:061555	Коммунальное обслуживание (3.1) – стоянки	0,0920	Российская Федерация, Новосибирская область, город Новосибирск, ул. Самотечная, (2г)
Итого:			4,7221	

МЭРИЯ ГОРОДА НОВОСИБИРСКА

ПОСТАНОВЛЕНИЕ

От 12.12.2016

№ 5650

Об установлении тарифов на платные образовательные услуги, оказываемые муниципальным бюджетным общеобразовательным учреждением города Новосибирска «Гимназия № 16 «Французская»

В целях упорядочения деятельности муниципальных бюджетных учреждений города Новосибирска по оказанию услуг, в соответствии с постановлением мэрии города Новосибирска от 02.02.2016 № 289 «О Порядке определения платы для физических и юридических лиц за оказание услуг, выполнение работ, относящихся к основным видам деятельности муниципальных бюджетных учреждений города Новосибирска, оказываемых (выполняемых) ими сверх установленного муниципального задания, а также в случаях, определенных федеральными законами, в пределах установленного муниципального задания», на основании решения комиссии по установлению тарифов (протокол от 15.11.2016 № 13), руководствуясь Уставом города Новосибирска, ПОСТАНОВЛЯЮ:

1. Установить муниципальному бюджетному общеобразовательному учреждению города Новосибирска «Гимназия № 16 «Французская» тарифы на платные образовательные услуги (приложение).

2. Тарифы, установленные пунктом 1 настоящего постановления, вступают в действие на следующий день после опубликования постановления и действуют до 31.12.2018.

3. Признать утратившими силу:

постановление мэрии города Новосибирска от 28.08.2014 № 7753 «Об установлении тарифов на услуги, оказываемые муниципальным бюджетным общеобразовательным учреждением города Новосибирска «Гимназия № 16 «Французская».

строку 2 таблицы приложения к постановлению от 01.12.2015 № 6867 «Об установлении тарифов на платные образовательные услуги, оказываемые муниципальным бюджетным общеобразовательным учреждением города Новосибирска «Гимназия № 16 «Французская».

4. Департаменту экономики, стратегического планирования и инвестиционной политики мэрии города Новосибирска разместить постановление на официальном сайте города Новосибирска в информационно-телекоммуникационной сети «Интернет».

5. Департаменту информационной политики мэрии города Новосибирска обеспечить опубликование постановления.

6. Контроль за исполнением постановления возложить на заместителя мэра города Новосибирска Шварцкоппа В. А.

Мэр города Новосибирска

А. Е. Локоть

Приложение
к постановлению мэрии
города Новосибирска
от 12.12.2016 № 5650

ТАРИФЫ

на платные образовательные услуги, оказываемые муниципальным бюджетным
общеобразовательным учреждением города Новосибирска
«Гимназия № 16 «Французская»

№ п/п	Наименование услуги	Количество детей в группе	Тариф за один час заня- тий на одного ре- бенка (налогом на добавленную стои- мость не облагает- ся) рублей
1	2	3	4
1	Адаптации и подготовка детей дошкольного возраста к обучению в школе:		
1.1	Занятия в школе выходного дня «Семицветик»	11	63,0
1.2	Вечерняя школа «Светлячок»	12	57,75
1.3	Нулевой класс «Умка»	15	47,25
2	Занятия в школьной компьютерной академии для учащихся начальных классов	8	89,25
3	Занятия в секциях спортивной направленности	от 8 до 10	85,0
4	Изучение предметов математического цикла сверх часов и сверх программ, предусмотренных учебным планом (математическая школа «Успех»)	4	220,0
5	Присмотр и уход за детьми в группе продленного дня	от 20 до 25	13,0

МЭРИЯ ГОРОДА НОВОСИБИРСКА

ПОСТАНОВЛЕНИЕ

От 12.12.2016

№ 5651

О проведении XXV Зимней спартакиады в городе Новосибирске

В целях обеспечения условий для развития физической культуры на территории города Новосибирска, привлечения населения к занятиям физической культурой и спортом, а также пропаганды здорового образа жизни, в соответствии с Федеральным законом от 06.10.2003 № 131-ФЗ «Об общих принципах организации местного самоуправления в Российской Федерации», руководствуясь Уставом города Новосибирска, ПОСТАНОВЛЯЮ:

1. Департаменту культуры, спорта и молодежной политики мэрии города Новосибирска (далее – организатор):

1.1. До 26.12.2016 разработать регламент проведения XXV Зимней спартакиады в городе Новосибирске (далее – Зимняя спартакиада).

1.2. Обеспечить с 20.02.2017 по 26.02.2017 проведение Зимней спартакиады.

1.3. Организовать медицинское обслуживание участников Зимней спартакиады.

2. Создать организационный комитет по подготовке и проведению XXV Зимней спартакиады в городе Новосибирске (далее – организационный комитет) и утвердить его состав (приложение).

3. Организационному комитету оказать содействие организатору в подготовке и проведении Зимней спартакиады.

4. Департаменту транспорта и дорожно-благоустроительного комплекса мэрии города Новосибирска обеспечить очистку улично-дорожной сети и территорий, прилегающих к местам проведения Зимней спартакиады.

5. Администрациям районов (округа по районам) города Новосибирска до 25.01.2017 создать организационные комитеты по подготовке районных делегаций к участию в Зимней спартакиаде.

6. Департаменту промышленности, инноваций и предпринимательства мэрии города Новосибирска обеспечить с 13.02.2017 по 26.02.2017 размещение объектов наружной рекламы, информационных конструкций, посвященных проведению Зимней спартакиады, в соответствии с законодательством.

7. Департаменту по чрезвычайным ситуациям и мобилизационной работе мэрии города Новосибирска обеспечить готовность необходимых сил и средств на случай возникновения аварийных и чрезвычайных ситуаций во время проведения Зимней спартакиады.

8. Предложить Управлению Министерства внутренних дел Российской Федерации по городу Новосибирску оказать содействие организатору в обеспечении безопасности граждан и общественного порядка в местах проведения Зимней спартакиады и на прилегающих к ним территориях.

9. Комитету мэрии города Новосибирска по взаимодействию с административ-

ными органами организовать взаимодействие с Управлением Министерства внутренних дел Российской Федерации по городу Новосибирску по вопросам охраны общественного порядка в период проведения Зимней спартакиады.

10. Департаменту информационной политики мэрии города Новосибирска обеспечить:

10.1. Опубликование постановления.

10.2. Информирование жителей города о проведении Зимней спартакиады в средствах массовой информации.

11. Контроль за исполнением постановления возложить на начальника департамента культуры, спорта и молодежной политики мэрии города Новосибирска.

Мэр города Новосибирска

А. Е. Локоть

Приложение
к постановлению мэрии
города Новосибирска
от 12.12.2016 № 5651

СОСТАВ

организационного комитета по подготовке и проведению
XXV Зимней спартакиады в городе Новосибирске

- Терешкова Анна - начальник департамента культуры, спорта и
Васильевна молодежной политики мэрии города Новосибирска,
председатель;
- Курносова Марина - начальник управления физической культуры и
Николаевна спорта мэрии города Новосибирска, заместитель
председателя.

Члены организационного комитета:

- Вовкудан Александр - заместитель начальника полиции Управления
Ильич Министерства внутренних дел Российской Федерации
по городу Новосибирску (по согласованию);
- Ерохин Александр - начальник департамента по чрезвычайным
Афанасьевич ситуациям и мобилизационной работе мэрии города
Новосибирска;
- Мурзинцев Сергей - председатель комитета рекламы и информации мэрии
Валерьевич города Новосибирска;
- Носкова Елена - заместитель главы администрации Кировского
Александровна района города Новосибирска;
- Райхман Сергей - начальник департамента транспорта и дорожно-
Ильич благоустроительного комплекса мэрии города
Новосибирска;
- Столяров Михаил - начальник департамента информационной политики
Николаевич мэрии города Новосибирска;
- Таймасова Галина - первый заместитель главы администрации
Николаевна Центрального округа по Железнодорожному,
Заельцовскому и Центральному районам города
Новосибирска.
-

МЭРИЯ ГОРОДА НОВОСИБИРСКА

ПОСТАНОВЛЕНИЕ

От 12.12.2016

№ 5653

Об обеспечении общественного порядка и безопасности дорожного движения в период проведения мероприятий, посвященных празднованию Нового 2017 года, в городе Новосибирске

В целях обеспечения общественного порядка и безопасности дорожного движения в период проведения мероприятий, посвященных празднованию Нового 2017 года, в городе Новосибирске, в соответствии с Федеральными законами от 10.12.95 № 196-ФЗ «О безопасности дорожного движения», от 08.11.2007 № 257-ФЗ «Об автомобильных дорогах и о дорожной деятельности в Российской Федерации и о внесении изменений в отдельные законодательные акты Российской Федерации», постановлением Правительства Новосибирской области от 09.04.2012 № 171-п «О временных ограничениях или прекращении движения транспортных средств по автомобильным дорогам на территории Новосибирской области», постановлением мэрии города Новосибирска от 27.10.2016 № 4894 «О подготовке и проведении мероприятий, посвященных празднованию Нового 2017 года, в городе Новосибирске», руководствуясь Уставом города Новосибирска, ПОСТАНОВЛЯЮ:

1. Ввести временное прекращение движения транспортных средств (за исключением автомобилей, задействованных в транспортном обеспечении мероприятий, посвященных празднованию Нового 2017 года, в городе Новосибирске, и транспортных средств медицинских и аварийно-спасательных служб, следующих по неотложным вызовам) с 21.00 час. 31.12.2016 до 4.00 час. 01.01.2017 по ул. Ленина на участке от Красного проспекта до ул. Советской, обеспечив объезд по автомобильным дорогам общего пользования.

2. Департаменту транспорта и дорожно-благоустроительного комплекса мэрии города Новосибирска:

2.1. Обеспечить временное прекращение движения транспортных средств посредством установки соответствующих дорожных знаков или иных технических средств организации дорожного движения.

2.2. Незамедлительно (в течение 24 часов со дня, следующего за днем официального опубликования постановления) проинформировать о введении временного прекращения движения транспортных средств министерство транспорта и дорожного хозяйства Новосибирской области, организации, осуществляющие содержание соответствующего участка автомобильной дороги, направить копию постановления в Управление Государственной инспекции безопасности дорожного движения Главного управления Министерства внутренних дел Российской Федерации по Новосибирской области.

3. Предложить:

3.1. Управлению Министерства внутренних дел Российской Федерации по городу Новосибирску оказать содействие организаторам мероприятий, посвященных празднованию Нового 2017 года, в городе Новосибирске в охране общественного порядка и обеспечении общественной безопасности в местах их проведения.

3.2. Управлению Государственной инспекции безопасности дорожного движения Главного управления Министерства внутренних дел Российской Федерации по Новосибирской области установить контроль за соблюдением режима временного прекращения движения транспортных средств и обеспечить безопасность дорожного движения в местах проведения мероприятий, посвященных празднованию Нового 2017 года, в городе Новосибирске.

3.3. Главному Государственному инспектору безопасности дорожного движения по Новосибирской области обеспечивать введение и снятие прекращения движения транспортных средств в пределах его полномочий в соответствии со складывающейся обстановкой.

4. Комитету мэрии города Новосибирска по взаимодействию с административными органами организовать взаимодействие с Управлением Министерства внутренних дел Российской Федерации по городу Новосибирску, Управлением Государственной инспекции безопасности дорожного движения Главного управления Министерства внутренних дел Российской Федерации по Новосибирской области по охране общественного порядка и обеспечению безопасности дорожного движения в период проведения мероприятий, посвященных празднованию Нового 2017 года, в городе Новосибирске.

5. Департаменту информационной политики мэрии города Новосибирска обеспечить:

5.1. Опубликование постановления.

5.2. Информирование пользователей автомобильными дорогами о причинах и сроках введения временного прекращения движения транспортных средств, о возможных маршрутах объезда (незамедлительно (в течение 24 часов со дня, следующего за днем официального опубликования постановления)) путем размещения постановления на официальном сайте города Новосибирска в информационно-телекоммуникационной сети «Интернет» и через средства массовой информации.

6. Контроль за исполнением постановления возложить на первого заместителя мэра города Новосибирска Захарова Г. П.

Мэр города Новосибирска

А. Е. Локоть

МЭРИЯ ГОРОДА НОВОСИБИРСКА

ПОСТАНОВЛЕНИЕ

От 12.12.2016

№ 5655

О внесении изменений в ведомственную целевую программу «Дети и город» на 2012 – 2016 годы, утвержденную постановлением мэрии города Новосибирска от 21.09.2011 № 8767

В целях уточнения объема финансирования, в соответствии с Федеральным законом от 06.10.2003 № 131-ФЗ «Об общих принципах организации местного самоуправления в Российской Федерации», Порядком разработки, утверждения и реализации ведомственных целевых программ города Новосибирска, утвержденным постановлением мэрии города Новосибирска от 14.01.2013 № 125, руководствуясь Уставом города Новосибирска, ПОСТАНОВЛЯЮ:

1. Внести в ведомственную целевую программу «Дети и город» на 2012 – 2016 годы, утвержденную постановлением мэрии города Новосибирска от 21.09.2011 № 8767 «Об утверждении ведомственной целевой программы «Дети и город» на 2012 – 2016 годы» (в редакции постановлений мэрии города Новосибирска от 10.07.2012 № 6875, от 06.11.2012 № 11205, от 24.04.2013 № 4039, от 02.09.2013 № 8253, от 18.11.2013 № 10863, от 06.12.2013 № 11569, от 25.12.2013 № 12292, от 02.12.2014 № 10528, от 29.12.2014 № 11533, от 27.05.2015 № 3705, от 31.08.2015 № 5444, от 16.12.2015 № 7160, от 15.01.2016 № 88, от 14.03.2016 № 879, от 26.08.2016 № 3922), следующие изменения:

1.1. В таблице раздела 1 «Паспорт ведомственной целевой программы «Дети и город» на 2012 – 2016 годы»:

1.1.1. В строке «Объем финансирования Программы»:

цифры «375808,0» заменить цифрами «376058,0»;

цифры «69623,4» заменить цифрами «69873,4».

1.1.2. В строке «Ожидаемые результаты реализации Программы»:

цифры «60900» заменить цифрами «45900»;

цифры «26023» заменить цифрами «26158»;

цифры «18» заменить цифрами «17»;

цифры «24560» заменить цифрами «23720».

1.2. В таблице раздела 4 «Цели, задачи, целевые индикаторы Программы»:

1.2.1. В графе 10 строки 1.1 цифры «15500» заменить цифрами «500».

1.2.2. В графе 10 строки 1.3:

цифры «5555» заменить цифрами «5690»;

цифру «1» исключить.

1.2.3. В графе 10 строки 1.8 цифры «3600» заменить цифрами «2760».

1.3. Раздел 5 «Перечень мероприятий Программы» изложить в редакции приложения к настоящему постановлению.

2. Департаменту по социальной политике мэрии города Новосибирска разместить постановление на официальном сайте города Новосибирска в информационно-телекоммуникационной сети «Интернет».

3. Департаменту информационной политики мэрии города Новосибирска обеспечить опубликование постановления.

4. Контроль за исполнением постановления возложить на начальника департамента по социальной политике мэрии города Новосибирска.

Мэр города Новосибирска

А. Е. Локоть

5. Перечень мероприятий Программы

№ п/п	Цель, задачи, мероприятия	Показатель	Единица измерения	Период реализации Программы по годам					Всего по Про- грамме	Исполни- тель	Срок испол- нения мероп- риятия, годы
				2012	2013	2014	2015	2016			
1	2	3	4	5	6	7	8	9	10	11	12
1. Укрепление социально-экономического статуса семьи, профилактика семейного неблагополучия, социального сиротства, создание условий для полноценной жизнедеятельности детей-инвалидов											
1.1. Информационно-просветительская и правовая поддержка семьи и детства											
1.1.1	Предоставление субсидий на организацию работы общественной приемной по защите прав семьи и детства для семей различных категорий	Количество человек	тыс. рублей	1000	2500	2500	2500	500	9000	ДСП	2012 – 2016
				1,0	0,64	0,6	0,6	0,6	–		
				1000,0	1600,0	1500,0	1500,0	300,0	5900,0		
	Сумма затрат, в том числе: бюджет города	тыс. рублей	тыс. рублей	1000,0	1600,0	1500,0	1500,0	300,0	5900,0		

1	2	3	4	5	6	7	8	9	10	11	12
1.1.2	Организация работы общественного института семьи	Количество комплексов мероприятий	единиц	1	1	-	-	-	2	ДСП	2012, 2013
		Стоимость единицы	тыс. рублей	2000,0	1000,0	-	-	-	-		
		Сумма затрат, в том числе:	тыс. рублей	2000,0	1000,0	-	-	-	3000,0		
		бюджет города	тыс. рублей	2000,0	1000,0	-	-	-	3000,0		
1.1.3	Организация и проведение городского конкурса социальной рекламы, выпуск и размещение социальной рекламы, видеосюжетов социальной направленности	Количество комплексов мероприятий	единиц	1	1	1	-	-	3	ДСП, ДПИ-иП	2012 – 2014
		Стоимость единицы	тыс. рублей	3000,0	870,0	850,0	-	-	-		
		Сумма затрат, в том числе:	тыс. рублей	3000,0	870,0	850,0	-	-	4720,0		
		бюджет города	тыс. рублей	3000,0	870,0	850,0	-	-	4720,0		
1.1.4	Издание и поставка справочников, книг, брошюр, буклетов, постеров, направленных на укрепление института семьи	Количество экземпляров	единиц	7000	11400	15000	-	-	33400	ДСП, МБУ «Агентство развития социальной политики»	2012 – 2014
		Стоимость единицы	тыс. рублей	0,1	0,1 – 0,7	0,0197	-	-	-		
		Сумма затрат, в том числе:	тыс. рублей	700,0	4600,0	295,5	-	-	5595,5		
		бюджет города	тыс. рублей	700,0	4600,0	295,5	-	-	5595,5		

1	2	3	4	5	6	7	8	9	10	11	12
1.1.5	Проведение стандартизации (экспертиза) учреждений перелива по вопросам взаимодействия с семьей и детьми	Количество экспертов (экспертиза) учреждений перелива по вопросам взаимодействия с семьей и детьми	единиц	1	1	-	-	-	2	ДСП	2012, 2013
		Стоимость единицы	тыс. рублей	750,0	750,0	-	-	-	-		
		Сумма затрат, в том числе:	тыс. рублей	750,0	750,0	-	-	-	1500,0		
		бюджет города	тыс. рублей	750,0	750,0	-	-	-	1500,0		
	Итого по подпункту 1.1, в том числе:		тыс. рублей	7450,0	8820,0	2645,5	1500,0	300,0	20715,5		
	бюджет города		тыс. рублей	7450,0	8820,0	2645,5	1500,0	300,0	20715,5		
1.2. Укрепление семьи и сохранение традиционной семейной культуры											
1.2.1	Организация работы клубов, ресурсов площадок, арт-мастеровских с различными категориями семей	Количество площадок	единиц	1	4	-	-	-	5	ДСП, ДК-СиМП, ДО	2012, 2013
		Стоимость единицы	тыс. рублей	200,0	200,0 – 500,0	-	-	-	-		
		Сумма затратами семей	тыс. рублей	200,0	1200,0	-	-	-	1400,0		
		в том числе:									
		бюджет города	тыс. рублей	200,0	1200,0	-	-	-	1400,0		
1.2.2	Оздоровление и обучение отечественным детям и подросткам в традициях детей и подростков на базе военно-патриотических клубов, сборов и лагерей	Количество детей	человек	100	100	-	-	-	200	ДСП	2012, 2013
		Стоимость единицы	тыс. рублей	6,0	6,0	-	-	-	-		
		Сумма затрат, в том числе:	тыс. рублей	600,0	600,0	-	-	-	1200,0		
		бюджет города	тыс. рублей	600,0	600,0	-	-	-	1200,0		
	Итого по подпункту 1.2, в том числе:		тыс. рублей	800,0	1800,0	-	-	-	2600,0		
	бюджет города		тыс. рублей	800,0	1800,0	-	-	-	2600,0		

1	2	3	4	5	6	7	8	9	10	11	12
1.3. Экономическая поддержка семьи											
1.3.1	Выплата единовременной материальной помощи при рождении детей	Количество детей	человек	3670	5128	5945	5725	5690	26158	ДСП	2012 – 2016
		Стоимость единицы	тыс. рублей	10,0	10,0	10,0	10,0	10,0	–		
		Сумма затрат, в том числе:	тыс. рублей	36884,0	51286,0	59453,0	57250,0	56900,0	261773,0		
		бюджет города	тыс. рублей	36884,0	51286,0	59453,0	57250,0	56900,0	261773,0		
1.3.2	Предоставление субсидий на организацию работы «социального склада» для поддержки семей различных категорий, находящихся в трудной жизненной ситуации	Количество складов	единиц	1	1	1	1	1	1	ДСП, МБУ города Новосибирска «КЦ-СОН»	2012 – 2016
		Стоимость единицы	тыс. рублей	245,0	245,0	245,0	245,0	400,0	–		
		Сумма затрат, в том числе:	тыс. рублей	245,0	245,0	245,0	245,0	400,0	1380,0		
		бюджет города	тыс. рублей	245,0	245,0	245,0	245,0	400,0	1380,0		
1.3.3	Предоставление единовременной материальной помощи на обеспечение выпускников детских домов предметами для обустройства жилья	Количество материаль-выпускников	человек	100	100	100	60	40	400	ДСП	2012 – 2016
		Стоимость единицы	тыс. рублей	25,0	10,0 – 25,0	23,5 – 25,0	10,0 – 25,0	10,0 – 25,0	–		
		Сумма затрат, в том числе:	тыс. рублей	2500,0	2500,0	2500,0	1500,0	1000,0	10000,0		
		бюджет города	тыс. рублей	2500,0	2500,0	2500,0	1500,0	1000,0	10000,0		

1	2	3	4	5	6	7	8	9	10	11	12
1.3.4	Выплата единовременного денежного вознаграждения многодетным матерям города Новосибирска, награжденным Дипломами мэрии города Новосибирска многодетной матери	Количество детей	человек	120	120	120	120	120	600	ДСП	2012 – 2016
		Стоимость единицы	тыс. рублей	5,0	5,0	5,0	5,0	5,0	–		
		Сумма затрат, в том числе: бюджет города	тыс. рублей	600,0	600,0	600,0	600,0	600,0	3000,0		
			тыс. рублей	600,0	600,0	600,0	600,0	600,0	3000,0		
1.3.5	Оказание адресной помощи на приобретение автомобиля	Количество	семей	5	5	4	3	–	17	ДСП	2012 – 2015
		Стоимость единицы	тыс. рублей	500,0	500,0	500,0	500,0	–	–		
		Сумма затрат, в том числе: бюджет города	тыс. рублей	2500,0	2500,0	2000,0	1500,0	–	8500,0		
			тыс. рублей	2500,0	2500,0	2000,0	1500,0	–	8500,0		
1.3.6	Финансовая поддержка семей с одаренными детьми для участия во всероссийских и международных конкурсах и фестивалях	Количество семей с одаренными детьми	человек	–	40	30	–	–	70	ДСП, ДО, ДКСиМП	2013, 2014
		Стоимость единицы	тыс. рублей	–	13,9 – 30,0	6,0 – 30,0	–	–	–		
		Сумма затрат, в том числе: бюджет города	тыс. рублей	–	1210,0	900,0	–	–	2110,0		
			тыс. рублей	–	1210,0	900,0	–	–	2110,0		
			тыс. рублей	42729,0	58341,0	65698,0	61095,0	58900,0	286763,0		
	Итого по подпункту 1.3, в том числе: бюджет города			42729,0	58341,0	65698,0	61095,0	58900,0	286763,0		
				42729,0	58341,0	65698,0	61095,0	58900,0	286763,0		

1.4. Сохранение и укрепление здоровья семей с детьми

1	2	3	4	5	6	7	8	9	10	11	12
1.4.1	Социальная реабилитационная программа для женщин, переживших операцию на молочной железе и воспитывающих несовершеннолетних детей	Количество комплексов мероприятий	единиц	2	-	-	-	-	2	ДСП	2012
		Стоимость единицы	тыс. рублей	200,0	-	-	-	-	-		
		Сумма затрат, в том числе:	тыс. рублей	400,0	-	-	-	-	400,0		
		бюджет города	тыс. рублей	400,0	-	-	-	-	400,0		
1.4.2	Фонопедический практикум для работников различных учреждений с целью оздоровления детей и подростков методами фонопедической терапии	Количество практикумов	единиц	1	1	-	-	-	2	ДСП, ДО	2012, 2013
		Стоимость единицы	тыс. рублей	500,0	500,0	-	-	-	-		
		Сумма затрат, в том числе:	тыс. рублей	500,0	500,0	-	-	-	1000,0		
		бюджет города	тыс. рублей	500,0	500,0	-	-	-	1000,0		
Итого по подпункту 1.4, в том числе:			тыс. рублей	900,0	500,0	-	-	-	1400,0		
бюджет города			тыс. рублей	900,0	500,0	-	-	-	1400,0		
1.5. Реабилитация семей группы риска											
1.5.1	Предоставление субсидий на оказание услуг по временному проживанию одиноких матерей с мало-летними детьми, оказавшихся в трудной жизненной ситуации	Количество	человек	138	10	10	40	75	273	ДСП	2012 – 2016
		Стоимость единицы	тыс. рублей	1,45	20,0	20,0	20,0	20,0	-		
		Сумма затрат, в том числе:	тыс. рублей	200,0	200,0	200,0	800,0	1500,0	2900,0		
		бюджет города	тыс. рублей	200,0	200,0	200,0	800,0	1500,0	2900,0		

1	2	3	4	5	6	7	8	9	10	11	12
1.5.2	Оказание содействия в организации профилактики отклонений от нормальных детей	Количество Стоимость единицы Сумма затрат, в том числе: бюджет города	человек тыс. рублей тыс. рублей	100 10,0 1000,0	60 16,66 1000,0	- - -	30 16,66 500,0	- - -	190 - 2500,0	ДСП	2012, 2013, 2015
1.5.3	Организация работы по возвращению детей, воспитывающихся в домах ребенка, в кровные семьи	Количество детей Стоимость единицы Сумма затрат, в том числе: бюджет города	человек тыс. рублей тыс. рублей	30 10,0 300,0	40 7,5 – 20,0 300,0	- - -	40 7,5 300,0	- - -	110 - 900,0	ДСП	2012, 2013, 2015
1.5.4	Обеспечение медико-социально-педагогических и психологических услуг детям-отказникам в лечебных стационарах	Количество детей Стоимость единицы Сумма затрат, в том числе: бюджет города	человек тыс. рублей тыс. рублей	300 6,2 1860,0	350 5,3 1860,0	- - -	- - -	- - -	650 - 3720,0	ДСП	2012, 2013
1.5.5	Реабилитация подростков, отбывших наказание в местах лишения свободы и осужденных к мерам наказания, не связанным с лишением свободы	Количество комплексов мероприятий Стоимость единицы Сумма затрат, в том числе: бюджет города	единиц тыс. рублей тыс. рублей	1 1400,0 1400,0	- - -	- - -	- - -	- - -	1 - 1400,0	ДСП, ГУФСИН по НСО	2012
			тыс. рублей	1400,0	-	-	-	-	1400,0		

1	2	3	4	5	6	7	8	9	10	11	12
1.5.6	Организация работы групп кратковременного пребывания для детей дошкольного возраста из семей, находящихся в трудной жизненной ситуации	Количество групп	единиц	2	4	-	-	-	6	ДСП, МБУ города Новосибирска «КЦСОН», ДО	2012, 2013
		Стоимость единицы	тыс. рублей	392,0	584,0	-	-	-	-		
		Сумма затрат, в том числе: бюджет города	тыс. рублей	784,0	2336,0	-	-	-	3120,0		
		Количество групп	единиц	9	9	-	-	-	18		
1.5.7	Организация работы по созданию постоянно действующих групп для детей и подростков группы риска с целью получения профессиональных навыков	Стоимость единицы	тыс. рублей	27,0	27,0	-	-	-	-	ДСП, ДО, ГКУ ЦЗН г. Новосибирска, МБУ города Новосибирска «КЦСОН»	2012, 2013
		Сумма затрат, в том числе: бюджет города	тыс. рублей	243,0	243,0	-	-	-	486,0		
		Количество курсов	единиц	1	2	-	-	-	3		
		Стоимость единицы	тыс. рублей	174,0	255,0	-	-	-	-		
1.5.8	Проведение ремесленных курсов для различных категорий детей и подростков, для беременных женщин и матерей с детьми раннего возраста, дети-мигранты, находящиеся в трудной жизненной ситуации	Сумма затрат, в том числе: бюджет города	тыс. рублей	174,0	510,0	-	-	-	684,0	ДСП, МБУ города Новосибирска «КЦСОН»	2012, 2013
		Количество курсов	единиц	1	2	-	-	-	3		
		Стоимость единицы	тыс. рублей	174,0	255,0	-	-	-	-		
		Сумма затрат, в том числе: бюджет города	тыс. рублей	174,0	510,0	-	-	-	684,0		

1	2	3	4	5	6	7	8	9	10	11	12
1.5.9	Организация работы с алкогольно- и наркозависимыми подростками и их родителями	Количество человек Стоимость единицы Сумма затрат, в том числе: бюджет города	человек тыс. рублей тыс. рублей тыс. рублей	- - - -	10 42,0 420,0 420,0	- - - -	- - - -	- - - -	10 -	ДСП	2013
1.5.10	Предоставление субсидий на оказание услуг по организации горячего питания семей с детьми, попавших в трудную жизненную ситуацию	Количество пунктов Стоимость единицы Сумма затрат, в том числе: бюджет города	единиц тыс. рублей тыс. рублей тыс. рублей	- - - -	- - - -	- - - -	- - - -	2 2550,0 2550,0 2550,0	2 2550,0 2550,0 2550,0	ДСП	2016
1.5.11	Предоставление субсидий на оказание ресурсной помощи замещающим семьям, принявшим на воспитание детей-сирот и детей, оставшихся без попечения родителей	Количество семей Стоимость единицы Сумма затрат, в том числе: бюджет города	единиц тыс. рублей тыс. рублей тыс. рублей	- - - -	- - - -	- - - -	- - - -	60 300,0 300,0 300,0	60 300,0 300,0 300,0	ДСП	2016

1	2	3	4	5	6	7	8	9	10	11	12
	Итого по подпункту 1.5, в том числе:		тыс. рублей	5961,0	6869,0	200,0	1600,0	4350,0	18980,0		
	бюджет города		тыс. рублей	5961,0	6869,0	200,0	1600,0	4350,0	18980,0		
1.6. Постинтернатное сопровождение выпускников детских домов											
1.6.1	Создание служб социальной адаптации воспитанников и выпускников детских домов и школ-интернатов, в том числе в местах локального проживания: патронаж, ресурсная площадка	Количество служб	единиц	3	3	-	-	-	6	ДСП	2012, 2013
		Стоимость единицы	тыс. рублей	630,0	630,0	-	-	-	-		
		Сумма затрат, в том числе: бюджет города	тыс. рублей	1890,0	1890,0	-	-	-	3780,0		
			тыс. рублей	1890,0	1890,0	-	-	-	3780,0		
1.6.2	Организация работы по профессиональной ориентации и социальной адаптации выпускников детских домов и подготовке к поступлению в высшее учебное заведение профессионального образования	Количество комплексов мероприятий	единиц	1	1	-	-	-	2	ДСП	2012, 2013
		Стоимость единицы	тыс. рублей	220,0	220,0	-	-	-	-		
		Сумма затрат, в том числе: бюджет города	тыс. рублей	220,0	220,0	-	-	-	440,0		
			тыс. рублей	220,0	220,0	-	-	-	440,0		

1	2	3	4	5	6	7	8	9	10	11	12
1.6.3	Организация работы по разработке и внедрению единой информационной системы «Малообеспеченные граждане»	Количество информационных систем Стоимость единицы Сумма затрат, в том числе: бюджет города	единиц тыс. рублей тыс. рублей тыс. рублей	- - - -	1 380,0 380,0 2490,0	- - - -	- - - -	- - - -	1 - 380,0 4600,0	ДСИИ, ДСП	2013
Итого по подпункту 1.6, в том числе:											
бюджет города											
1.7. Улучшение качества жизни семей с детьми-инвалидами											
1.7.1	Поддержка городского сайта родского Новосибирска в помощь родителям, воспитывающим детей-инвалидов, «Новосибирск – детям»	Количество сайтов Стоимость единицы Сумма затрат, в том числе: бюджет города	единиц тыс. рублей тыс. рублей тыс. рублей	1 200,0 200,0 200,0	1 200,0 200,0 200,0	1 100,0 100,0 100,0	1 100,0 100,0 100,0	- - - -	1 - 600,0 600,0	ДСИИ, ДСП, МБУ «Агентство развития социальной политики»	2012 – 2015
1.7.2	Предоставление субсидий на комплексную социальную реабилитацию и адаптацию детей-инвалидов, детей с ограниченными возможностями здоровья и их родителей	Количество комплексов мероприятий Стоимость единицы Сумма затрат, в том числе: бюджет города	единиц тыс. рублей тыс. рублей тыс. рублей	1 942,0 942,0 942,0	1 942,0 942,0 942,0	1 1868,0 1868,0 1868,0	2 474,1 – 938,0 1412,1	8 275,0 – 1000,0 4323,4	13 - 9487,5 9487,5	ДСП	2012 – 2016

1	2	3	4	5	6	7	8	9	10	11	12
1.7.3	Развитие сети лекотеков как новой формы социально-педагогической реабилитации на базе комплексных центров социального обслуживания населения	Количество служб	единиц	2	2	2	2	-	8	ДСП, МБУ города Новосибирска «КЦСОН»	2012 – 2015
		Стоимость единицы	тыс. рублей	332,0	332,0	332,0	332,0	-	-		
1.7.4	Предоставление субсидий на организацию ресурсной помощи семьям с детьми с синдромом Дауна, другими формами умственной недостаточности, детьми-инвалидами, повышение родительской компетентности и социальной активности семей	Сумма затрат, в том числе: бюджет города	тыс. рублей	664,0	664,0	664,0	664,0	-	2656,0	ДСП	2012 – 2016
		Количество комплексов мероприятий	единиц	1	1	1	1	1	5		
1.7.5	Предоставление субсидий на организацию службы персональных помощников для семей с детьми-инвалидами	Сумма затрат, в том числе: бюджет города	тыс. рублей	300,0	300,0	300,0	300,0	-	1000,0	ДСП, МБУ города Новосибирска «КЦСОН»	2012 – 2015
		Количество служб	единиц	1	1	1	1	-	4		
		Стоимость единицы	тыс. рублей	200,0 – 300,0	300,0	200,0	200,0	-	-		
		Сумма затрат, в том числе: бюджет города	тыс. рублей	300,0	300,0	300,0	300,0	-	1000,0		
		Количество служб	единиц	300,0	300,0	300,0	300,0	-	1000,0		

1	2	3	4	5	6	7	8	9	10	11	12
1.7.6	Организация непрерывной социальной и физической реабилитации детей-инвалидов	Количество комплексов мероприятий Стоимость единицы Сумма затрат, в том числе:	единиц тыс. рублей тыс. рублей	4 100,0 – 600,0 2106,0	5 400,0 – 1000,0 2800,0	– – –	1 250,0 250,0	– – –	10 – 5156,0	ДСП, МБУ города Новосибирска «КЦСОН»	2012, 2013, 2015
1.7.7	Предоставление субсидий на внедрение технологии домашнего визитирования при оказании помощи семьям с детьми-инвалидами, находящимся в трудной жизненной ситуации	Количество технологий Стоимость единицы Сумма затрат, в том числе: бюджет города	единиц тыс. рублей тыс. рублей	1 500,0 500,0	1 500,0 500,0	– 500,0 500,0	1 500,0 500,0	1 500,0 500,0	5 – 2500,0 2500,0	ДСП, МБУ города Новосибирска «КЦСОН»	2012 – 2016
	Итого по подпункту 1.7, в том числе:			4812,0	5506,0	3432,0	3226,1	5023,4	21999,5		
	бюджет города			4812,0	5506,0	3432,0	3226,1	5023,4	21999,5		
1.8. Организация и проведение городских и районных мероприятий											
1.8.1	Конкурс социально значимых проектов по решению проблем семьи и детей	Количество конкурсов Стоимость единицы Сумма затрат, в том числе: бюджет города	единиц тыс. рублей тыс. рублей	1 4300,0 4300,0	1 3300,0 3300,0	– – –	– – –	– – –	2 – 7600,0 7600,0	ДСП	2012, 2013

1	2	3	4	5	6	7	8	9	10	11	12
1.8.2	Городские и районные мероприятия, посвященные Дню семьи, Дню матери, фестиваль детей-инвалидов и другие	Количество мероприятий	единиц	45	33	33	31	23	168	ДСП, МБУ города Новосибирска «КЦСОН», МБУ «Центр «Обские зори», МБУ «Центр «Надежда», МБУ «Центр социальности «Заря», МБУ «Центр реабилитации «Олеся»	2012 – 2016
		Стоимость единицы	тыс. рублей	50,0 – 300,0	50,0 – 500,0	50,0 – 500,0	50,0 – 500,0	50,0 – 500,0	–		2016
		Сумма затрат, в том числе:	тыс. рублей	2800,0	2990,0	2780,0	1500,0	1300,0	11370,0		
		бюджет города	тыс. рублей	2800,0	2990,0	2780,0	1500,0	1300,0	11370,0		
1.8.3	Городская научно-практическая конференция по вопросам семьи и детства	Количество конференций	единиц	–	1	–	–	–	1	ДСП, ДО, ДКСиМП	2013
		Стоимость единицы	тыс. рублей	–	30,0	–	–	–	–		
		Сумма затрат, в том числе:	тыс. рублей	–	30,0	–	–	–	30,0		
		бюджет города	тыс. рублей	–	30,0	–	–	–	30,0		
	Итого по подпункту 1.8, в том числе:		тыс. рублей	7100,0	6320,0	2780,0	1500,0	1300,0	19000,0		
	бюджет города		тыс. рублей	7100,0	6320,0	2780,0	1500,0	1300,0	19000,0		
	Итого по Программе, в том числе:		тыс. рублей	71862,0	90646,0	74755,5	68921,1	69873,4	376058,0		
	бюджет города		тыс. рублей	71862,0	90646,0	74755,5	68921,1	69873,4	376058,0		

Примечания:

1. Используемые сокращения:

ДСП – департамент по социальной политике мэрии города Новосибирска;
ДПИИП – департамент промышленности, инноваций и предпринимательства мэрии города Новосибирска;

ДКСиМП – департамент культуры, спорта и молодежной политики мэрии города Новосибирска;

ДО – департамент образования мэрии города Новосибирска;

ГУФСИН по НСО – Главное управление Федеральной службы исполнения наказаний России по Новосибирской области;

ГКУ ЦЗН г. Новосибирска – государственное казенное учреждение Новосибирской области «Центр занятости населения города Новосибирска»;

ДСиИ – департамент связи и информатизации мэрии города Новосибирска;

МБУ города Новосибирска «КЦСОН» – муниципальные бюджетные учреждения города Новосибирска «Комплексный центр социального обслуживания населения» районов города;

МБУ «Агентство развития социальной политики» – муниципальное бюджетное учреждение города Новосибирска «Агентство развития социальной политики города Новосибирска» (до издания постановления мэрии города Новосибирска от 10.12.2015 № 7093 «Об изменении наименования муниципального бюджетного учреждения города Новосибирска городского центра развития и сопровождения форм семейного воспитания «Семейный совет» – муниципальное бюджетное учреждение города Новосибирска городской центр развития и сопровождения форм семейного воспитания «Семейный совет»);

МБУ «Центр «Обские зори» – муниципальное бюджетное учреждение «Комплексный социально-оздоровительный центр «Обские зори»;

МБУ «Центр «Надежда» – муниципальное бюджетное учреждение города Новосибирска «Центр реабилитации детей и подростков с ограниченными возможностями «Надежда»;

МБУ «Центр социальной помощи «Заря» – муниципальное бюджетное учреждение города Новосибирска «Городской центр социальной помощи семье и детям «Заря»;

МБУ «Центр реабилитации «Олеся» – муниципальное бюджетное учреждение города Новосибирска «Центр реабилитации детей и подростков с ограниченными возможностями «Олеся».

2. Итоговые суммы затрат могут иметь расхождения за счет округления средней стоимости единицы.

МЭРИЯ ГОРОДА НОВОСИБИРСКА

ПОСТАНОВЛЕНИЕ

От 12.12.2016

№ 5657

О назначении публичных слушаний по проекту постановления мэрии города Новосибирска «Об установлении публичного сервитута на земельный участок по ул. Выборной»

В целях выявления и учета мнения и интересов жителей города Новосибирска по проекту постановления мэрии города Новосибирска «Об установлении публичного сервитута на земельный участок по ул. Выборной», в соответствии со статьей 23 Земельного кодекса Российской Федерации, Федеральным законом от 06.10.2003 № 131-ФЗ «Об общих принципах организации местного самоуправления в Российской Федерации», решением городского Совета Новосибирска от 25.04.2007 № 562 «О Положении о публичных слушаниях в городе Новосибирске», решением комиссии по вопросам земельных отношений и застройки земельных участков на территории г. Новосибирска (протокол от 26.05.2016 № 418), руководствуясь Уставом города Новосибирска, ПОСТАНОВЛЯЮ:

1. Назначить публичные слушания по проекту постановления мэрии города Новосибирска «Об установлении публичного сервитута на земельный участок по ул. Выборной» (приложение).

2. Провести 25.01.2017 в 11.00 час. публичные слушания по адресу: Российская Федерация, Новосибирская область, город Новосибирск, Красный проспект, 50, каб. 409.

3. Создать организационный комитет в следующем составе:

- | | | |
|-------------------------------|---|---|
| Бекбузаров Адам Юрьевич | – | начальник отдела оформления правоустанавливающих документов на землю управления по земельным ресурсам мэрии города Новосибирска; |
| Жигульский Георгий Викторович | – | начальник департамента земельных и имущественных отношений мэрии города Новосибирска; |
| Кузнецов Юрий Анатольевич | – | заместитель начальника департамента земельных и имущественных отношений мэрии города Новосибирска - начальник управления по земельным ресурсам мэрии города Новосибирска; |
| Мироненко Евгений Сергеевич | – | заместитель начальника Главного управления архитектуры и градостроительства мэрии города Новосибирска – начальник отдела застройки городских территорий; |

- Столбов Виталий Николаевич – заместитель начальника Главного управления архитектуры и градостроительства мэрии города Новосибирска;
- Шмаков Егор Витальевич – заместитель начальника управления по земельным ресурсам мэрии города Новосибирска.

4. Определить местонахождение организационного комитета по адресу: Российская Федерация, Новосибирская область, город Новосибирск, Красный проспект, 50, кабинет 614, почтовый индекс: 630091, адрес электронной почты: dzio@admnsk.ru, контактные телефоны: 227-52-00, 227-52-53.

5. Предложить жителям города Новосибирска не позднее пяти дней до даты проведения публичных слушаний направить в организационный комитет свои предложения по вынесенному на публичные слушания проекту постановления мэрии города Новосибирска «Об установлении публичного сервитута на земельный участок по ул. Выборной». Предложения по проекту, вынесенному на слушания, могут быть представлены в организационный комитет по истечении указанного срока, но не позднее трех дней со дня проведения слушаний, указанные предложения не подлежат анализу экспертами, но могут быть учтены при доработке проекта.

6. Возложить на Кузнецова Ю. А., заместителя начальника департамента земельных и имущественных отношений мэрии города Новосибирска - начальника управления по земельным ресурсам мэрии города Новосибирска, ответственность за организацию и проведение первого заседания организационного комитета.

7. Департаменту земельных и имущественных отношений мэрии города Новосибирска разместить постановление и информационное сообщение о проведении публичных слушаний на официальном сайте города Новосибирска в информационно-телекоммуникационной сети «Интернет».

8. Департаменту информационной политики мэрии города Новосибирска обеспечить опубликование постановления и информационного сообщения о проведении публичных слушаний.

9. Контроль за исполнением постановления возложить на начальника департамента земельных и имущественных отношений мэрии города Новосибирска.

Мэр города Новосибирска

А. Е. Локоть

Приложение
к постановлению мэрии
города Новосибирска
от 12.12.2016 № 5657

Проект постановления
мэрии города Новосибирска

Об установлении публичного сервитута на земельный
участок по ул. Выборной

В целях обеспечения интересов жителей города Новосибирска, в соответствии со статьей 23 Земельного кодекса Российской Федерации, Федеральным законом от 06.10.2003 № 131-ФЗ «Об общих принципах организации местного самоуправления в Российской Федерации», руководствуясь Уставом города Новосибирска, **ПОСТАНОВЛЯЮ:**

1. Установить постоянный публичный сервитут на земельный участок с кадастровым номером 54:35:072130:1035 (учетный номер части – 2, площадь части - 914 кв. м) по адресу: Российская Федерация, Новосибирская область, город Новосибирск, ул. Выборная в целях прохода или проезда через земельный участок согласно приложению к настоящему постановлению.

2. Департаменту земельных и имущественных отношений мэрии города Новосибирска:

2.1. Обеспечить проведение государственной регистрации публичного сервитута на земельный участок, указанный в пункте 1 настоящего постановления, в Управлении Федеральной службы государственной регистрации, кадастра и картографии по Новосибирской области.

2.2. Разместить постановление на официальном сайте города Новосибирска в информационно-телекоммуникационной сети «Интернет».

3. Департаменту информационной политики мэрии города Новосибирска обеспечить опубликование постановления.

4. Контроль за исполнением постановления возложить на начальника департамента земельных и имущественных отношений мэрии города Новосибирска.

Мэр города Новосибирска

А. Е. Локоть

МЭРИЯ ГОРОДА НОВОСИБИРСКА

ПОСТАНОВЛЕНИЕ

От 12.12.2016

№ 5659

О внесении изменений в муниципальную программу «Развитие муниципальной системы образования города Новосибирска» на 2015 – 2017 годы, утвержденную постановлением мэрии города Новосибирска от 20.11.2014 № 10148

В целях корректировки программных мероприятий и уточнения объема финансирования, в соответствии с Федеральными законами от 06.10.2003 № 131-ФЗ «Об общих принципах организации местного самоуправления в Российской Федерации», от 29.12.2012 № 273-ФЗ «Об образовании в Российской Федерации», Положением об определении последовательности и порядка разработки документов стратегического планирования города Новосибирска и их содержания, принятым решением Совета депутатов города Новосибирска от 02.12.2015 № 90, Порядком принятия решений о разработке муниципальных программ города Новосибирска, их формирования и реализации, установленным постановлением мэрии города Новосибирска от 19.06.2014 № 5141, руководствуясь Уставом города Новосибирска, ПОСТАНОВЛЯЮ:

1. Внести в муниципальную программу «Развитие муниципальной системы образования города Новосибирска» на 2015 – 2017 годы, утвержденную постановлением мэрии города Новосибирска от 20.11.2014 № 10148 «Об утверждении муниципальной программы «Развитие муниципальной системы образования города Новосибирска» на 2015 – 2017 годы» (в редакции постановлений мэрии города Новосибирска от 13.03.2015 № 2403, от 27.05.2015 № 3704, от 31.08.2015 № 5439, от 16.12.2015 № 7154, от 19.01.2016 № 115, от 08.06.2016 № 2403, от 26.08.2016 № 3925), следующие изменения:

1.1. В таблице раздела 1 «Паспорт муниципальной программы «Развитие муниципальной системы образования города Новосибирска» на 2015 – 2017 годы»:

1.1.1. В строке «Целевые индикаторы Программы» цифры «4060» заменить цифрами «4160».

1.1.2. В строке «Объем финансирования Программы»:

цифры «53889870,7» заменить цифрами «53941355,8»;

цифры «761405,5» заменить цифрами «1064397,8»;

цифры «30036730,6» заменить цифрами «29782390,6»;

цифры «23091734,6» заменить цифрами «23094567,4».

1.2. Строку 1.7 таблицы 1 раздела 3 «Цели, задачи, целевые индикаторы Программы» изложить в редакции приложения 1 к настоящему постановлению.

1.3. Раздел 4 «Перечень мероприятий Программы» изложить в редакции приложения 2 к настоящему постановлению.

1.4. Раздел 6 «Финансовое обеспечение Программы» изложить в редакции приложения 3 к настоящему постановлению.

2. Департаменту образования мэрии города Новосибирска разместить постановление на официальном сайте города Новосибирска в информационно-телекоммуникационной сети «Интернет».

3. Департаменту информационной политики мэрии города Новосибирска обеспечить опубликование постановления.

4. Контроль за исполнением постановления возложить на начальника департамента образования мэрии города Новосибирска.

Мэр города Новосибирска

А. Е. Локоть

Приложение 1
к постановлению мэрии
города Новосибирска
от 12.12.2016 № 5659

1.7	Создание дополнительных мест в системе дошкольного образования, в том числе в местах комплексной застройки микрорайонов города Новосибирска	Количество созданных дополнительных мест в системе дошкольного образования, в том числе за счет:	единиц	2513	3670	490	-	4160							
									строительства (приобретения) новых зданий детских садов и проведения реконструкции	единиц	2193	3340	390	-	3730
									капитального ремонта в действующих детских садах	единиц	8	14	2	-	16
									открытия дополнительных групп для детей дошкольного возраста в детских садах	единиц	120	190	-	-	190
									открытия дополнительных групп для детей дошкольного возраста в школах	единиц	1	1	-	-	1
										единиц	200	100	100	-	200
										единиц	3	4	2	-	6
										единиц	-	40	-	-	40
										единиц	-	1	-	-	1

4. Перечень мероприятий Программы

№ п/п	Цель, задача, мероприятие	Показатель	Единица измерения	Период реализации Программы по годам			Всего по Программе	Исполнитель	Срок исполнения мероприятия, годы
				2015	2016	2017			
1	2	3	4	5	6	7	8	9	10
I. Обеспечение условий для предоставления качественного общедоступного образования									
1.1. Развитие и обновление содержания общего и дополнительного образования									
1.1.1	Реализация основных образовательных программ общего и дополнительного образования	Количество	тыс. человек	293,2	311,2	314,2	–	ДО, МОО	2015 – 2017
		Стоимость единицы	рублей	50329,5	49769,9	47967,9	–		
		Сумма затрат, в том числе:	тыс. рублей	14756620,1	15488386,3	15071513,8	45316520,2		
		областной бюджет	тыс. рублей	8963752,5	9558106,8	9121712,2	27643571,5		
		бюджет города	тыс. рублей	5792867,6	5930279,5	5949801,6	17672948,7		
1.1.2	Текущее содержание организаций общедоступного и дополнительного образования	Количество	тыс. человек	293,2	311,2	314,2	–	ДО, МОО	2015 – 2017
		Стоимость единицы	рублей	1404,5	1840,0	1666,9	–		
		Сумма затрат, в том числе:	тыс. рублей	411792,2	572622,3	523732,4	1508146,9		
		областной бюджет	тыс. рублей	162271,7	293922,6	251282,8	707477,1		
		бюджет города	тыс. рублей	249520,5	278699,7	272449,6	800669,8		

1	2	3	4	5	6	7	8	9	10
1.1.3	Проведение мероприятий, направленных на формирование культуры и здоровья, развитие физкультурно-массового движения, профилактику безнадзорности	Количество участников	тыс. человек	50,0	50,0	50,0	150,0	ДО, МОО, АР	2015 – 2017
		Стоимость единицы	рублей	80,0	80,0	80,0	–		
		Сумма затрат, в том числе:	тыс. рублей	4000,0	4000,0	4000,0	12000,0		
		бюджет города	тыс. рублей	4000,0	4000,0	4000,0	12000,0		
1.1.4	Проведение мероприятий, направленных на личностный рост детей и подростков, формирование нравственных основ социализации молодого поколения, становление гражданской ответственности и патриотизма	Количество	единиц	21	21	21	63	ДО, МОО, АР	2015 – 2017
		Стоимость единицы	тыс. рублей	80,8	209,4	80,8	–		
		Сумма затрат, в том числе:	тыс. рублей	1697,0	4397,0	1697,0	7791,0		
		областной бюджет	тыс. рублей	–	2700,0	–	2700,0		
		бюджет города	тыс. рублей	1697,0	1697,0	1697,0	5091,0		
1.1.5	Организация проезда детей школьного возраста на муниципальном городском пассажирском транспорте жезского маршрута в дни зимних каникул (МУП «Новосибирский метрополитен»)	Количество	проездов	109457	106375	109457	–	ДО, МОО	2015 – 2017
		Стоимость единицы	рублей	18,0	20,0	18,0	–		
		Сумма затрат, в том числе:	тыс. рублей	1970,2	2127,5	1970,2	6067,9		
		бюджет города	тыс. рублей	1970,2	2127,5	1970,2	6067,9		
Итого по подпункту 1.1:		Сумма затрат, в том числе:	тыс. рублей	15176079,5	16071533,1	15602913,4	46850526,0		
		бюджет	тыс. рублей	9126024,2	9854729,4	9372995,0	28353748,6		
		областной бюджет	тыс. рублей	6050055,3	6216803,7	6229918,4	18496777,4		

1	2	3	4	5	6	7	8	9	10
1.2. Организация отдыха и оздоровления обучающихся в каникулярное время									
1.2.1	Организация отдыха и оздоровления обучающихся в каникулярное время	Количество	тыс. человек	33,5	33,5	33,5	–	ДО, МОО	2015 – 2017
		Стоимость единицы	тыс. рублей	2663,3	2895,7	2663,3	–		
		Сумма затрат, в том числе:	тыс. рублей	89219,5	97006,5	89219,5	275445,5		
		областной бюджет	тыс. рублей	60885,5	60885,5	60885,5	182656,5		
		бюджет города	тыс. рублей	28334,0	36121,0	28334,0	92789,0		
	Итого по подпункту 1.2:	Сумма затрат, в том числе:	тыс. рублей	89219,5	97006,5	89219,5	275445,5		
		областной бюджет	тыс. рублей	60885,5	60885,5	60885,5	182656,5		
		бюджет города	тыс. рублей	28334,0	36121,0	28334,0	92789,0		
1.3. Поддержка одаренных детей									
1.3.1	Проведение предметных олимпиад, научно-практических конференций, фестивалей, конкурсов, интеллектуальных игр, экскурсий	Количество	единиц	50	50	50	150	ДО, МОО	2015 – 2017
		Стоимость единицы	тыс. рублей	174,7	194,7	174,7	–		
		Сумма затрат, в том числе:	тыс. рублей	8736,0	9736,0	8736,0	27208,0		
		областной бюджет	тыс. рублей	–	1000,0	–	1000,0		
		бюджет города	тыс. рублей	8736,0	8736,0	8736,0	26208,0		
	Итого по подпункту 1.3:	Сумма затрат, в том числе:	тыс. рублей	8736,0	9736,0	8736,0	27208,0		
		областной бюджет	тыс. рублей	–	1000,0	–	1000,0		
		бюджет города	тыс. рублей	8736,0	8736,0	8736,0	26208,0		

1	2	3	4	5	6	7	8	9	10	
1.4. Совершенствование управления системой образования										
1.4.1	Финансовое обеспечение деятельности муниципальных казенных учреждений города Новосибирска и финансовое обеспечение выполнения муниципального задания муниципальными бюджетами и автономными учреждениями города Новосибирска, обеспечение деятельности муниципальных образовательных организаций города Новосибирска	Количество учреждений	тыс. рублей	тыс. рублей	тыс. рублей	тыс. рублей	тыс. рублей	тыс. рублей	ДО, МОО, АР	2015 – 2017
		Стоимость единицы	тыс. рублей	тыс. рублей	тыс. рублей	тыс. рублей	тыс. рублей	тыс. рублей		
		Сумма затрат, в том числе:	тыс. рублей	тыс. рублей	тыс. рублей	тыс. рублей	тыс. рублей	тыс. рублей		
		бюджет города	тыс. рублей	тыс. рублей	тыс. рублей	тыс. рублей	тыс. рублей	тыс. рублей		
Итого по подпункту 1.4:		Сумма затрат, в том числе:	тыс. рублей	тыс. рублей	тыс. рублей	тыс. рублей	тыс. рублей	тыс. рублей		
		бюджет города	тыс. рублей	тыс. рублей	тыс. рублей	тыс. рублей	тыс. рублей	тыс. рублей		
1.5. Развитие кадрового обеспечения системы образования										
1.5.1	Подготовка специалистов на контрактной основе	Количество	человек	79	74	79	232	ДО, МОО	2015 – 2017	
		Стоимость единицы	тыс. рублей	тыс. рублей	тыс. рублей	тыс. рублей	тыс. рублей	тыс. рублей		
		Сумма затрат, в том числе:	тыс. рублей	тыс. рублей	тыс. рублей	тыс. рублей	тыс. рублей	тыс. рублей		
		бюджет города	тыс. рублей	тыс. рублей	тыс. рублей	тыс. рублей	тыс. рублей	тыс. рублей		
1.5.2	Повышение квалификации, профессиональной переподготовки и аттестация руководителей и педагогических работников образования	Количество	человек	140	141	140	421	ДО, МОО	2015 – 2017	
		Стоимость единицы	тыс. рублей	тыс. рублей	тыс. рублей	тыс. рублей	тыс. рублей	тыс. рублей		
		Сумма затрат, в том числе:	тыс. рублей	тыс. рублей	тыс. рублей	тыс. рублей	тыс. рублей	тыс. рублей		
		бюджет города	тыс. рублей	тыс. рублей	тыс. рублей	тыс. рублей	тыс. рублей	тыс. рублей		

1	2	3	4	5	6	7	8	9	10
1.5.3	Проведение городских праздников, профессиональных встреч с педагогами и руководителями работниками, направленными на повышение статуса учителя	Количество Стоимость единицы Сумма затрат, в том числе:	человек тыс. рублей тыс. рублей тыс. рублей	300 15,6 4682,5 4682,5	300 14,3 4282,4 4282,4	300 16,6 4975,1 4975,1	900 – 13940,0 13940,0	ДО, МОО, АР	2015 – 2017
1.5.4	Поддержка молодых специалистов	Количество Стоимость единицы Сумма затрат, в том числе:	человек тыс. рублей тыс. рублей	230 14,3 3292,7	230 14,3 3278,5	185 10,6 1952,3	645 – 8523,5	ДО, МОО	2015 – 2017
1.5.5	Возмещение расходов за наем жилья работникам муниципальных образований	Количество Стоимость единицы Сумма затрат, в том числе:	человек тыс. рублей тыс. рублей	959 53,3 51151,9	550 86,4 47523,2	550 86,4 47523,2	2059 – 146198,3	ДО, МОО	2015 – 2017
Итого по подпункту 1.5:									
Сумма затрат, в том числе:									
бюджет города									
бюджет города									
бюджет города									
1.6. Развитие материально-технического обеспечения системы образования									
1.6.1	Материально-техническое обеспечение системы образовательных организаций	Сумма затрат, в том числе:	тыс. рублей	355173,3	321731,7	285976,7	962881,7	ДО, МОО, АР	2015 – 2017
областной бюджет									
бюджет города									
бюджет города									
бюджет города									

1	2	3	4	5	6	7	8	9	10
1.6.1.1	Проведение текущего ремонта, подготовка проектно-сметной документации, выполнение предписаний надзорных органов, благоустройство территорий образовательных организаций	Количество единиц	единиц	509	507	507	507	ДО, МОО, АР	2015 – 2017
		Стоимость единицы	тыс. рублей	470,8	419,6	349,0	–		
		Сумма затрат, в том числе:	тыс. рублей	239647,6	212731,9	176933,1	629312,6		
1.6.1.2	Замена окон в образовательных организациях	Количество единиц	единиц	57	45	45	147	ДО, МОО, АР	2015 – 2017
		Стоимость единицы	тыс. рублей	1136,2	1044,4	1034,3	–		
		Сумма затрат, в том числе:	тыс. рублей	64766,2	47000,0	46543,6	158309,8		
1.6.1.3	Установка, восстановление, ремонт теневых навесов в образовательных организациях	Количество единиц	единиц	44	35	50	129	ДО, МОО, АР	2015 – 2017
		Стоимость единицы	тыс. рублей	229,4	200,0	250,0	–		
		Сумма затрат, в том числе:	тыс. рублей	10093,8	7000,0	12500,0	29593,8		
1.6.1.4	Ремонт и оснащение оборудованием загородных оздоровительных лагерей	Количество единиц	единиц	10	10	10	30	ДО, МОО, АР	2015 – 2017
		Стоимость единицы	тыс. рублей	1090,0	2700,0	2000,0	–		
		Сумма затрат, в том числе:	тыс. рублей	10900,0	26999,8	20000,0	57899,8		
1.6.1.5	Проведение ремонтных работ на пищеблоке и в обеденном зале образовательных организаций	Количество единиц	единиц	15	6	15	36	ДО, МОО, АР	2015 – 2017
		Стоимость единицы	тыс. рублей	1984,4	4666,7	2000,0	–		
		Сумма затрат, в том числе:	тыс. рублей	29765,7	28000,0	30000,0	87765,7		
		бюджет города	тыс. рублей	29765,7	28000,0	30000,0	87765,7		

1	2	3	4	5	6	7	8	9	10
1.6.2	Укрепление и модернизация материально-технической базы образовательных организаций	Сумма затрат, в том числе: федеральный бюджет бюджет города	тыс. рублей тыс. рублей тыс. рублей	180080,0 – 180080,0	183894,7 33278,7 150616,0	160616,7 – 160616,7	524591,4 33278,7 491312,7	ДО, МОО, АР	2015 – 2017
1.6.2.1	Совершенствование учебной, материальной базы образовательных организаций	Количество организаций Стоимость единицы Сумма затрат, в том числе: федеральный бюджет бюджет города	организаций тыс. рублей тыс. рублей тыс. рублей тыс. рублей	209 197,3 41244,5 – 41244,5	120 317,0 38036,7 2660,0 35376,7	120 1160,7 139280,0 – 139280,0	449 – 218561,2 2660,0 215901,2	ДО, МОО	2015 – 2017
1.6.2.2	Приобретение, установка, монтаж оборудования, пусконаладочные работы в пищеблоках, мебели для обеденного зала, транспортной тары, кухонного инвентаря, столовой посуды	Количество единиц Стоимость единицы Сумма затрат, в том числе: бюджет города	единиц тыс. рублей тыс. рублей тыс. рублей	10 1705,6 17055,5 17055,5	6 1666,7 10000,0 10000,0	3 2112,2 6336,7 6336,7	19 – 33392,2 33392,2	ДО, МОО	2015 – 2017
1.6.2.3	Оснащение строящихся, реконструируемых и ремонтируемых образовательных организаций	Количество* Стоимость единицы** Сумма затрат, в том числе: федеральный бюджет бюджет города	единиц тыс. рублей тыс. рублей	15 8118,7 121780,0	3 45286,0 135858,0	– – 15000,0	18 – 272638,0	ДО, МОО, АР	2015 – 2017
Итого по подпункту 1.6:		Сумма затрат, в том числе	тыс. рублей	535253,3	505626,4	446593,4	1487473,1		
		федеральный бюджет	тыс. рублей	–	30618,7	–	30618,7		
		бюджет города	тыс. рублей	121780,0	105239,3	15000,0	242019,3		
		областной бюджет	тыс. рублей	–	–	–	–		
		бюджет города	тыс. рублей	535253,3	454587,7	446593,4	1436434,4		

1	2	3	4	5	6	7	8	9	10
1.7. Создание дополнительных мест в системе дошкольного образования, в том числе в местах комплексной застройки микрорайонов города Новосибирска									
1.7.1	Строительство (приобретение) новых дошкольных образовательных организаций и проведение реконструкции	Сумма затрат, в том числе:	тыс. рублей	2201116,6	292584,3	61397,0	2555097,7	ДСА, МКУ УКС	2015 – 2017
федеральный бюджет		тыс. рублей	761405,5	–	–	761405,5			
областной бюджет		тыс. рублей	940772,2	–	–	940772,2			
бюджет города		тыс. рублей	498938,9	292584,3	61397,0	852920,2			
1.7.1.1	Детский сад по ул. Михаила Немыткина в Калининском районе	Количество*	единиц	295	–	–	295	ДСА, МКУ УКС	2015 – 2016
Стоимость единицы**		тыс. рублей	733,3	–	–	–			
Сумма затрат, в том числе:		тыс. рублей	216329,7	115,8	–	216445,5			
федеральный бюджет		тыс. рублей	111400,3	–	–	111400,3			
областной бюджет	тыс. рублей	60253,0	–	–	60253,0				
бюджет города	тыс. рублей	44676,4	115,8	–	44792,2				
1.7.1.2	Детский сад по ул. Урманова, 8 в Кировском районе	Количество*	единиц	355	–	–	355	ДСА, МКУ УКС	2015 – 2016
Стоимость единицы**		тыс. рублей	559,1	–	–	–			
Сумма затрат, в том числе:		тыс. рублей	195856,9	2620,8	–	198477,7			
федеральный бюджет		тыс. рублей	75000,0	–	–	75000,0			
областной бюджет	тыс. рублей	76560,5	–	–	76560,5				
бюджет города	тыс. рублей	44296,4	2620,8	–	46917,2				
1.7.1.3	Детский сад по ул. Зорге в Кировском районе	Количество*	единиц	190	–	–	190	ДСА, МКУ УКС	2015 – 2016
Стоимость единицы**		тыс. рублей	579,4	–	–	–			
Сумма затрат, в том числе:		тыс. рублей	105827,7	5233,1	–	111060,8			
областной бюджет		тыс. рублей	72000,0	–	–	72000,0			
бюджет города	тыс. рублей	33827,7	5233,1	–	39060,8				

1	2	3	4	5	6	7	8	9	10
1.7.1.4	Детский сад по ул. Котовского в Ленинском районе	Количество*	единиц	200	–	–	200	ДСА, МКУ УКС	2015 – 2016
		Стоимость единицы**	тыс. рублей	590,8	–	–	–		
		Сумма затрат, в том числе:	тыс. рублей	106430,0	13881,8	–	120311,8		
		областной бюджет	тыс. рублей	60000,0	–	–	60000,0		
		бюджет города	тыс. рублей	46430,0	13881,8	–	60311,8		
1.7.1.5	Детский сад по ул. Стартовой в Ленинском районе	Количество*	единиц	150	–	–	150	ДСА, МКУ УКС	2015 – 2016
		Стоимость единицы**	тыс. рублей	817,3	–	–	–		
		Сумма затрат, в том числе:	тыс. рублей	109235,0	20121,0	–	129356,0		
		областной бюджет	тыс. рублей	85000,0	–	–	85000,0		
		бюджет города	тыс. рублей	24235,0	20121,0	–	44356,0		
1.7.1.6	Детский сад по ул. Филатова, 7а в Ленинском районе	Количество*	единиц	330	–	–	330	ДСА, МКУ УКС	2015 – 2016
		Стоимость единицы**	тыс. рублей	689,2	–	–	–		
		Сумма затрат, в том числе:	тыс. рублей	216465,0	12080,2	–	228545,2		
		федеральный бюджет	тыс. рублей	150000,0	–	–	150000,0		
		областной бюджет	тыс. рублей	40000,0	–	–	40000,0		
		бюджет города	тыс. рублей	26465,0	12080,2	–	38545,2		
1.7.1.7	Детский сад по ул. Заозерной в Ленинском районе	Количество*	единиц	–	–	–	–	ДСА, МКУ УКС	2015 – 2017
		Стоимость единицы**	тыс. рублей	–	–	–	–		
		Сумма затрат, в том числе:	тыс. рублей	23418,3	1626,3	1248,0	26292,6		
		бюджет города	тыс. рублей	23418,3	1626,3	1248,0	26292,6		

1	2	3	4	5	6	7	8	9	10
1.7.1.8	Детский сад по ул. Татьяны Снежиной в Октябрьском районе	Количество* Стоимость единицы** Сумма затрат, в том числе:	единиц тыс. рублей тыс. рублей	250 520,3 129635,5	- - 835,7	- - -	250 - 130471,2	ДСА, МКУ УКС	2015 – 2016
		федеральный бюджет областной бюджет бюджет города	тыс. рублей тыс. рублей тыс. рублей	99000,0 17793,4 12842,1	- - 835,7	- - -	99000,0 17793,4 13677,8		
1.7.1.9	Реконструкция здания детского сада по ул. В. Высоцкого, 29 в Октябрьском районе с увеличением объема	Количество* Стоимость единицы** Сумма затрат, в том числе:	единиц тыс. рублей тыс. рублей	320 711,7 180498,3	- - 54832,4	- - -	320 - 235330,7	ДСА, МКУ УКС	2015 – 2016
		областной бюджет бюджет города	тыс. рублей тыс. рублей	148998,3 31500,0	- 54832,4	- -	148998,3 86332,4		
1.7.1.10	Детский сад по Красному проспекту, 72а в Центральном районе	Количество* Стоимость единицы** Сумма затрат, в том числе:	единиц тыс. рублей тыс. рублей	165 836,4 65000,0	- - 39116,1	- - 34106,9	165 - 138223,0	ДСА, МКУ УКС	2015 – 2017
		областной бюджет бюджет города	тыс. рублей тыс. рублей	50000,0 15000,0	- 39116,1	- 34106,9	50000,0 88223,0		
1.7.1.11	Реконструкция здания детского сада по ул. Селезнева, 48а в Центральном районе с увеличением объема	Количество* Стоимость единицы** Сумма затрат, в том числе:	единиц тыс. рублей тыс. рублей	140 1789,3 199000,0	- - 33738,2	- - 18939,0	140 - 251677,2	ДСА, МКУ УКС	2015 – 2017
		областной бюджет бюджет города	тыс. рублей тыс. рублей	159000,0 40000,0	- 33738,2	- 18939,0	159000,0 92677,2		

1	2	3	4	5	6	7	8	9	10
1.7.1.1.12	Детский сад по ул. Трикогажной, 39 в Дзержинском районе	Количество* Стоимость единицы** Сумма затрат, в том числе.	единиц тыс. рублей тыс. рублей	115 874,6 55726,3	- - 49704,0	- - -	115 - 105430,3	ДСА, МКУ УКС	2015 – 2016
		областной бюджет бюджет города	тыс. рублей тыс. рублей	37450,5 18275,8	- 49704,0	- -	37450,5 67979,8		
1.7.1.1.13	Детский сад по ул. Петухова, 95/2 в Кировском районе	Количество* Стоимость единицы** Сумма затрат, в том числе.	единиц тыс. рублей тыс. рублей	320 700,0 201802,9	- - 34743,9	- - 3050,8	320 - 239597,6	ДСА, МКУ УКС	2015 – 2017
		федеральный бюджет областной бюджет бюджет города	тыс. рублей тыс. рублей тыс. рублей	106005,2 69716,5 26081,2	- - 34743,9	- - 3050,8	106005,2 69716,5 63875,9		
1.7.1.1.14	Реконструкция здания по ул. Тимирязева, 77а в Засельском районе с увеличением объема	Количество* Стоимость единицы** Сумма затрат, в том числе.	единиц тыс. рублей тыс. рублей	265 620,8 164523,5	- - 3964,7	- - -	265 - 168488,2	ДСА, МКУ УКС	2015 – 2016
		федеральный бюджет областной бюджет бюджет города	тыс. рублей тыс. рублей тыс. рублей	110000,0 34000,0 20523,5	- - 3964,7	- - -	110000,0 34000,0 24488,2		
1.7.1.1.15	Детский сад по ул. Спортивной в Ленинском районе	Количество* Стоимость единицы** Сумма затрат, в том числе.	единиц тыс. рублей тыс. рублей	- - 501,4	- - 494,0	- - 494,0	- - 1489,4	ДСА, МКУ УКС	2015 – 2017
		бюджет города	тыс. рублей	501,4	494,0	494,0	1489,4		

1	2	3	4	5	6	7	8	9	10
1.7.1.16	Реконструкция здания (детский сад-ясли) по ул. Тимирязева, 81 в Завельдовском районе с увеличением объема	Количество*	единиц	245	-	-	245	ДСА, МКУ УКС	2015 – 2017
		Стоимость единицы**	тыс. рублей	672,8	-	-	-		
		Сумма затрат, в том числе:	тыс. рублей	150116,2	18093,5	2468,3	170678,0		
		федеральный бюджет	тыс. рублей	110000,0	-	-	110000,0		
1.7.1.17	Детский сад по ул. Автогенной в Октябрьском районе	Количество*	единиц	-	-	-	-	ДСА, МКУ УКС	2015 – 2017
		Стоимость единицы**	тыс. рублей	-	-	-	-		
		Сумма затрат, в том числе:	тыс. рублей	552,2	837,8	545,0	1935,0		
		бюджет города	тыс. рублей	552,2	837,8	545,0	1935,0		
1.7.1.18	Детский сад по ул. В. Высоцкого в Октябрьском районе	Количество*	единиц	-	-	-	-	ДСА, МКУ УКС	2015 – 2017
		Стоимость единицы**	тыс. рублей	-	-	-	-		
		Сумма затрат, в том числе:	тыс. рублей	911,2	545,0	545,0	2001,2		
		бюджет города	тыс. рублей	911,2	545,0	545,0	2001,2		
1.7.1.19	Погашение кредиторской задолженности прошлых лет	Количество	единиц	-	-	-	-	ДСА, МКУ УКС	2015
		Стоимость единицы	тыс. рублей	-	-	-	-		
		Сумма затрат, в том числе:	тыс. рублей	79286,5	-	-	79286,5		
		бюджет города	тыс. рублей	79286,5	-	-	79286,5		
1.7.2	Капитальный ремонт в действующих дошкольных образовательных организациях:	Сумма затрат, в том числе:	тыс. рублей	16965,4	77607,0	-	94572,4	ДСА, МКУ УКС, ДО, МОО	2015 – 2016
		бюджет города	тыс. рублей	16965,4	77607,0	-	94572,4		

1	2	3	4	5	6	7	8	9	10
1.7.2.1	Детский сад по ул. Веплужской, 22б в Советском районе	Количество*	единиц	-	-	-	-	ДСА, МКУ УКС	2015 - 2016
		Стоимость единицы**	тыс. рублей	-	-	-	-		
		Сумма затрат, в том числе:	тыс. рублей	4120,2	1847,2	-	5967,4		
1.7.2.2	Детский сад по ул. Забалуева, 15 в Ленинском районе	Количество*	единиц	190	1847,2	-	5967,4	ДСА, МКУ УКС	2015 - 2016
		Стоимость единицы**	тыс. рублей	436,0	-	-	-		
		Сумма затрат, в том числе:	тыс. рублей	12845,2	75622,2	-	88467,4		
1.7.2.3	Детский сад по ул. Авиастроителей, 4а в Дзержинском районе	Количество*	единиц	12845,2	75622,2	-	88467,4	ДСА, МКУ УКС	2016
		Стоимость единицы**	тыс. рублей	-	-	-	-		
		Сумма затрат, в том числе:	тыс. рублей	-	38,8	-	38,8		
1.7.2.4	Детский сад по ул. Оловозаводской, 16 в Кировском районе	Количество*	единиц	-	-	-	-	ДСА, МКУ УКС	2016
		Стоимость единицы**	тыс. рублей	-	-	-	-		
		Сумма затрат, в том числе:	тыс. рублей	-	98,8	-	98,8		
1.7.3	Открытые дополнительные группы для детей дошкольного возраста в детских садах	Количество*	тыс. рублей	-	98,8	-	98,8	ДСА, МКУ УКС	2015
		Сумма затрат, в том числе:	тыс. рублей	8370,0	-	-	8370,0		
		областной бюджет	тыс. рублей	5370,0	-	-	5370,0		
		бюджет города	тыс. рублей	3000,0	-	-	3000,0	ДО, МОО	

1	2	3	4	5	6	7	8	9	10
1.7.3.1	Муниципальное казенное дошкольное образовательное учреждение города Новосибирска «Детский сад № 346 общеразвивающего вида с приоритетным осуществлением интеллектуального развития воспитанников»	Количество единиц	единиц	20	-	-	20	ДО, МОО	2015
		Стоимость единицы	тыс. рублей	38,4	-	-	-		
		Сумма затрат, в том числе	тыс. рублей	768,0	-	-	768,0		
1.7.3.2	Муниципальное казенное дошкольное образовательное учреждение города Новосибирска «Детский сад № 101 комбинированного вида»	областной бюджет	тыс. рублей	168,0	-	-	168,0	ДО, МОО	2015
		бюджет города	тыс. рублей	600,0	-	-	600,0		
		Количество единиц	единиц	20	-	-	20		
1.7.3.3	Муниципальное казенное дошкольное образовательное учреждение города Новосибирска «Детский сад № 383 общеразвивающего вида с приоритетным осуществлением социально-личностного развития детей»	Стоимость единицы	тыс. рублей	97,0	-	-	-	ДО, МОО	2015
		Сумма затрат, в том числе	тыс. рублей	1940,6	-	-	1940,6		
		областной бюджет	тыс. рублей	1340,6	-	-	1340,6		
1.7.3.3	Муниципальное казенное дошкольное образовательное учреждение города Новосибирска «Детский сад № 383 общеразвивающего вида с приоритетным осуществлением социально-личностного развития детей»	бюджет города	тыс. рублей	600,0	-	-	600,0	ДО, МОО	2015
		Количество единиц	единиц	20	-	-	20		
		Стоимость единицы	тыс. рублей	70,0	-	-	70,0		
1.7.3.3	Муниципальное казенное дошкольное образовательное учреждение города Новосибирска «Детский сад № 383 общеразвивающего вида с приоритетным осуществлением социально-личностного развития детей»	Сумма затрат, в том числе	тыс. рублей	1400,0	-	-	1400,0	ДО, МОО	2015
		областной бюджет	тыс. рублей	800,0	-	-	800,0		
		бюджет города	тыс. рублей	600,0	-	-	600,0		

1	2	3	4	5	6	7	8	9	10
1.7.3.4	Муниципальное казенное дошкольное образовательное учреждение города Новосибирска «Детский сад № 510 комбинированного вида «Калинка»	Количество единиц	единиц	40	–	–	40	ДО, МОО	2015
		Стоимость единицы	тыс. рублей	106,5	–	–	–		
		Сумма затрат, в том числе	тыс. рублей	4261,4	–	–	4261,4		
		областной бюджет	тыс. рублей	3061,4	–	–	3061,4		
		бюджета города	тыс. рублей	1200,0	–	–	1200,0		
1.7.3.5	Муниципальное казенное дошкольное образовательное учреждение города Новосибирска «Детский сад № 196»	Количество единиц	единиц	–	50	–	50	ДО, МОО	2016
		Стоимость единицы	тыс. рублей	–	–	–	–		
		Сумма затрат, в том числе	тыс. рублей	–	–	–	–		
		областной бюджет	тыс. рублей	–	–	–	–		
1.7.3.6	Муниципальное казенное дошкольное образовательное учреждение города Новосибирска «Детский сад № 449»	Количество единиц	единиц	–	50	–	50	ДО, МОО	2016
		Стоимость единицы	тыс. рублей	–	–	–	–		
		Сумма затрат, в том числе	тыс. рублей	–	–	–	–		
		областной бюджет	тыс. рублей	–	–	–	–		
1.7.4	Открытие дополнительных групп для детей дошкольного возраста в школах	Сумма затрат, в том числе	тыс. рублей	4200,0	–	–	4200,0	ДО, МОО	2015
		областной бюджет	тыс. рублей	3000,0	–	–	3000,0		
		бюджета города	тыс. рублей	1200,0	–	–	1200,0		
1.7.4.1	Муниципальное бюджетное общеобразовательное учреждение города Новосибирска «Санаторная школа-интернат № 133»	Количество единиц	единиц	40	–	–	40	ДО, МОО	2015
		Стоимость единицы	тыс. рублей	105,0	–	–	–		
		Сумма затрат, в том числе	тыс. рублей	4200,0	–	–	4200,0		
		областной бюджет	тыс. рублей	3000,0	–	–	3000,0		
		бюджета города	тыс. рублей	1200,0	–	–	1200,0		

1	2	3	4	5	6	7	8	9	10
1.7.5	Создание муниципального автономного дошкольного образовательного учреждения «Детский сад № 555»	Количество единиц Стоимость единицы Сумма затрат, в том числе:	единиц тыс. рублей тыс. рублей тыс. рублей	- - - -	390 - - -	- - - -	390 - - -	ДО, МОО	2016
	Итого по подпункту 1.7.:	Сумма затрат, в том числе: федеральный бюджет областной бюджет бюджет города	тыс. рублей тыс. рублей тыс. рублей тыс. рублей	2230652,0 761405,5 949142,2 520104,3	370191,3 - - 370191,3	61397,0 - - 61397,0	2662240,3 761405,5 949142,2 951692,6		
1.8. Создание дополнительных мест в системе начального общего, основного общего и среднего общего образования, в том числе в местах комплексной застройки микрорайонов города Новосибирска									
1.8.1	Строительство (приобретение) новых объектов образовательных организаций и проведение реконструкции	Сумма затрат, в том числе: федеральный бюджет областной бюджет бюджет города	тыс. рублей тыс. рублей тыс. рублей тыс. рублей	418909,4 - - 418909,4	848150,0 269713,6 248083,3 330353,1	297011,2 - 30000,0 267011,2	1564070,6 269713,6 278083,3 1016273,7	ДСА, МКУ УКС ДЗиО	2015 – 2017
1.8.1.1	Специальная (коррекционная), общеобразовательная школо-интернат по Владимирскому спуску в Железнодорожном районе	Количество* Стоимость единицы** Сумма затрат, в том числе: областной бюджет бюджет города	единиц тыс. рублей тыс. рублей тыс. рублей	- - 113568,2 -	- - 214743,5 100000,0	- - 136342,8 30000,0	- - 464654,5 130000,0	ДСА, МКУ УКС	2015 – 2017
1.8.1.2	Школа на Горском ж/м массиве по ул. Плановочной в Ленинском районе	Количество* Стоимость единицы** Сумма затрат, в том числе: федеральный бюджет областной бюджет бюджет города	единиц тыс. рублей тыс. рублей тыс. рублей	- - 8638,4 -	550 891,6 480095,3 269713,6	- - 1660,1 -	550 - 490393,8 269713,6 148083,3 72596,9	ДСА, МКУ УКС	2015 – 2017

1	2	3	4	5	6	7	8	9	10
1.8.1.3	Реконструкция здания (школа) по ул. Коговского, 16 в Ленинском районе с увеличением объема	Количество*	единиц	-	-	-	-	ДСА, МКУ УКС	2015 – 2016
		Стоимость единицы**	тыс. рублей	-	-	-	-		
		Сумма затрат, в том числе:	тыс. рублей	3411,5	6951,7	-	10363,2		
1.8.1.4	Реконструкция здания школы с пристройкой дополнительных помещений по ул. Калинина, 255 в Заельцовском районе	Количество*	единиц	-	-	-	-	ДСА, МКУ УКС	2015
		Стоимость единицы**	тыс. рублей	-	-	-	-		
		Сумма затрат, в том числе:	тыс. рублей	18497,0	-	-	18497,0		
1.8.1.5	Реконструкция здания (школа) по ул. Народной, 67 в Калининском районе с увеличением объема	Количество*	единиц	-	-	-	-	ДСА, МКУ УКС	2015
		Стоимость единицы**	тыс. рублей	-	-	-	-		
		Сумма затрат, в том числе:	тыс. рублей	27123,6	-	-	27123,6		
1.8.1.6	Реконструкция здания школы по ул. Ключ-Камышенское Плато, 1а в Октябрьском районе с увеличением объема	Количество*	единиц	27123,6	-	-	27123,6	ДСА, МКУ УКС	2015 – 2017
		Стоимость единицы**	тыс. рублей	-	-	-	-		
		Сумма затрат, в том числе:	тыс. рублей	9173,7	8015,3	53000,0	70189,0		
1.8.1.7	Школа по ул. Крылова, 18 в Центральном районе	Количество*	единиц	9173,7	8015,3	53000,0	70189,0	ДСА, МКУ УКС	2015 – 2016
		Стоимость единицы**	тыс. рублей	-	-	-	-		
		Сумма затрат, в том числе:	тыс. рублей	6435,2	3680,0	-	10115,2		
1.8.1.8	Школа по ул. Виталия Потылыгина в Октябрьском районе	Количество*	единиц	6435,2	3680,0	-	10115,2	ДСА, МКУ УКС	2016 – 2017
		Стоимость единицы**	тыс. рублей	-	-	-	-		
		Сумма затрат, в том числе:	тыс. рублей	-	1095,9	1300,0	2395,9		
		бюджет города	тыс. рублей	-	1095,9	1300,0	2395,9		

1	2	3	4	5	6	7	8	9	10
1.8.1.9	Школа по ул. Титова в Ленинском районе	Количество* Стоимость единицы** Сумма затрат, в том числе:	единиц тыс. рублей тыс. рублей	- - -	- - 5029,9	- - 10300,0	- - 15329,9	ДСА, МКУ УКС	2016 – 2017
1.8.1.10	Здание, пристроиваемое к существующему зданию (школы) по ул. Октябрьской, 5 в Железнодорожном районе	Количество* Стоимость единицы** Сумма затрат, в том числе:	единиц тыс. рублей тыс. рублей	- - 61,8	- - -	- - -	- - 61,8	ДСА, МКУ УКС	2015
1.8.1.11	Здание, пристроиваемое к существующему зданию (школы) по ул. Гоголя, 195 в Дзержинском районе	Количество* Стоимость единицы** Сумма затрат, в том числе:	единиц тыс. рублей тыс. рублей	- - -	- - 2565,2	- - 2408,3	- - 4973,5	ДСА, МКУ УКС	2016 – 2017
1.8.1.12	Школа по ул. Первомайской в Первомайском районе	Количество* Стоимость единицы** Сумма затрат, в том числе:	единиц тыс. рублей тыс. рублей	- - -	- - 973,2	- - -	- - 973,2	ДСА, МКУ УКС	2016
1.8.1.13	Приобретение здания школы в Калининском районе	Количество* Стоимость единицы** Сумма затрат, в том числе:	единиц тыс. рублей тыс. рублей	- - 232000,0	- - -	- - -	- - 449000,0	ДэИО	2015 – 2017
1.8.2	Капитальный ремонт в действующих общеобразовательных организациях	Количество* Стоимость единицы** Сумма затрат, в том числе:	единиц тыс. рублей тыс. рублей	- - 66502,7	- - 60386,7	- - 50000,0	- - 176889,4	ДСА, МКУ УКС	2015 – 2017
		бюджет города	тыс. рублей	66502,7	60386,7	50000,0	176889,4		

1	2	3	4	5	6	7	8	9	10
1.8.2.1	Здание (школа) по ул. Петухова, 86 в Кировском районе	Количество* Стоимость единицы** Сумма затрат, в том числе:	единиц тыс. рублей тыс. рублей	600 211,1 66502,7	– – 60236,6	– – –	600 – 126739,3	ДСА, МКУ УКС	2015 – 2016
1.8.2.2	Здание (школа) по ул. Гоголя, 195 в Дзержинском районе	Количество* Стоимость единицы** Сумма затрат, в том числе:	единиц тыс. рублей тыс. рублей	– – –	– – 150,1	– – 50000,0	– – 50150,1	ДСА, МКУ УКС	2016 – 2017
Итого по подпункту 1.8:		Сумма затрат, в том числе:	тыс. рублей	–	150,1	50000,0	50150,1		
		Сумма затрат, в том числе:	тыс. рублей	485412,1	908536,7	347011,2	1740960,0		
		федеральный бюджет	тыс. рублей	–	269713,6	–	269713,6		
		областной бюджет	тыс. рублей	–	248083,3	30000,0	278083,3		
		бюджет города	тыс. рублей	485412,1	390739,8	317011,2	1193163,1		
Итого по Программе:		Сумма затрат, в том числе:	тыс. рублей	18814881,8	18273667,0	16852807,0	53941355,8		
		федеральный бюджет	тыс. рублей	761405,5	302992,3	–	1064397,8		
		областной бюджет	тыс. рублей	10136051,9	10182458,2	9463880,5	29782390,6		
		бюджет города	тыс. рублей	7917424,4	7788216,5	7388926,5	23094567,4		

Примечания:

- Итоговые суммы затрат могут иметь расхождения за счет округления средней стоимости единицы.
- * – количество единиц рассчитывается по завершению строительства (приобретения), проведения реконструкции и капитально-ремонтных работ;
- ** – стоимость единицы рассчитывается с учетом изменений бюджетных ассигнований по годам.
- Используемые сокращения:
АР – администрация районов (округа по районам) города Новосибирска;
ДО – департамент образования мэрии города Новосибирска;
МОО – муниципальные образовательные организации города Новосибирска;
ДСА – департамент строительства и архитектуры мэрии города Новосибирска;
МКУ УКС – муниципальное казенное учреждение города Новосибирска «Управление капитального строительства»;
ДЗНИО – департамент земельных и имущественных отношений мэрии города Новосибирска.

6. Финансовое обеспечение Программы

№ п/п	Источник финансирования	Объем финансирования, тыс. рублей					Всего по Программе
		Период реализации Программы по годам					
		2015	2016	2017			
1	2	3	4	5	6		
1	Федеральный бюджет, в том числе: Департамент образования мэрии города Новосибирска	761405,5	302992,3	–	1064397,8		
	Департамент строительства и архитектуры мэрии города Новосибирска	–	33278,7	–	33278,7		
2	Областной бюджет, в том числе: Департамент образования мэрии города Новосибирска	761405,5	269713,6	–	1031119,1		
	Департамент строительства и архитектуры мэрии города Новосибирска	10136051,9	10182458,2	9463880,5	29782390,6		
	Департамент образования мэрии города Новосибирска	9195279,7	9934374,9	9433880,5	28563535,1		
3	Бюджет города, в том числе: Департамент образования мэрии города Новосибирска	940772,2	248083,3	30000,0	1218855,5		
	Департамент строительства и архитектуры мэрии города Новосибирска	7917424,4	7788216,5	7388926,5	23094567,4		
	Департамент образования мэрии города Новосибирска	6916108,0	7027285,4	7010518,3	20953911,7		
	Департамент строительства и архитектуры мэрии города Новосибирска	769316,4	635931,1	286408,2	1691655,7		
	Департамент земельных и имущественных отношений мэрии города Новосибирска	232000,0	125000,0	92000,0	449000,0		
	Итого:	18814881,8	18273667,0	16852807,0	53941355,8		

МЭРИЯ ГОРОДА НОВОСИБИРСКА

ПОСТАНОВЛЕНИЕ

От 12.12.2016

№ 5663

О плане мероприятий по профилактике правонарушений в городе Новосибирске на 2017 – 2020 годы

В целях совершенствования системы профилактики правонарушений, обеспечения взаимодействия лиц, участвующих в профилактике правонарушений, на территории города Новосибирска, повышения уровня антитеррористической защищенности населения и критически важных объектов, в соответствии с Федеральными законами от 06.10.2003 № 131-ФЗ «Об общих принципах организации местного самоуправления в Российской Федерации», от 23.06.2016 № 182-ФЗ «Об основах системы профилактики правонарушений в Российской Федерации», решением городского Совета Новосибирска от 28.03.2005 № 575 «О Стратегическом плане устойчивого развития города Новосибирска», руководствуясь Уставом города Новосибирска, ПОСТАНОВЛЯЮ:

1. Утвердить план мероприятий по профилактике правонарушений в городе Новосибирске на 2017 – 2020 годы (приложение).

2. Руководителям структурных подразделений мэрии города Новосибирска:

2.1. Организовать своевременное выполнение плана мероприятий по профилактике правонарушений в городе Новосибирске на 2017 – 2020 годы.

2.2. Ежеквартально до 10 числа месяца, следующего за последним месяцем отчетного квартала, направлять в комитет мэрии города Новосибирска по взаимодействию с административными органами информацию о результатах выполнения мероприятий по профилактике правонарушений в городе Новосибирске нарастающим итогом с начала года.

3. Департаменту финансов и налоговой политики мэрии города Новосибирска осуществлять финансовое обеспечение расходов на выполнение мероприятий по профилактике правонарушений в городе Новосибирске в пределах утвержденных бюджетных ассигнований в соответствии с принятыми бюджетными обязательствами по заявкам главных распорядителей бюджетных средств.

4. Департаменту информационной политики мэрии города Новосибирска обеспечить опубликование постановления.

5. Контроль за исполнением постановления возложить на первого заместителя мэра города Новосибирска Захарова Г. П.

Мэр города Новосибирска

А. Е. Локоть

Приложение
к постановлению мэрии
города Новосибирска
от 12.12.2016 № 5663

**ПЛАН
мероприятий по профилактике правонарушений в городе Новосибирске на 2017 – 2020 годы**

№ п/п	Наименование мероприятия	Срок исполнения	Исполнители
1	2	3	4
1. Организационные и информационные мероприятия			
1.1	Анализ состояния обеспечения правопорядка и безопасности на улицах и в других общественных местах, профилактической работы службы участковых уполномоченных полиции на административных участках по итогам прошедшего года с рассмотрением результатов на заседаниях коллегий администраций районов (округа по районам) города Новосибирска	Ежегодно в течение I квартала	УМВД (по согласованию), отделы полиции (по согласованию), администрации районов (округа по районам) города Новосибирска
1.2	Анализ состояния преступности и безнадзорности несовершеннолетних на территории города Новосибирска за прошедший год, подведение итогов работы системы профилактики безнадзорности и правонарушений несовершеннолетних на заседании комиссии по делам несовершеннолетних и защите их прав города Новосибирска	Ежегодно в течение I квартала	ДСП, УМВД (по согласованию)

1	2	3	4
1.3	<p>Организация информирования жителей города Новосибирска по профилактике правонарушений через официальный сайт города Новосибирска в информационно-телекоммуникационной сети «Интернет»:</p> <ul style="list-style-type: none"> создание тематических разделов и упрощение поиска информации по профилактике правонарушений на официальном сайте города Новосибирска в информационно-телекоммуникационной сети «Интернет»; регулярная актуализация размещаемых на официальном сайте города Новосибирска в информационно-телекоммуникационной сети «Интернет» материалов по профилактике правонарушений; применение практики размещения на официальном сайте города Новосибирска в информационно-телекоммуникационной сети «Интернет» информации о проведенных заседаниях городской межведомственной комиссии по профилактике правонарушений, антитеррористической комиссии города Новосибирска, антитеррористической комиссии города Новосибирска, принятых муниципальных нормативных правовых актов, поставленных задачах, фото-, видеоматериалов и пресс-релизах 	В течение всего периода	Администрации районов (округа по районам) города Новосибирска, ДИП, КВАО, УМВД (по согласованию)
1.4	<p>Организация и участие в проведении Единых дней оказания бесплатной юридической помощи</p>	<p>В течение всего периода (на основании предложений Ассоциации юристов России)</p>	ДЗиИО, ДПиКР, ДСП, ДЭЖКХ, УЖВ
1.5	<p>Организация мониторинга средств массовой информации города Новосибирска по вопросам экстремизма и противодействия экстремистской деятельности</p>	В течение всего периода	ДИП, УМВД (по согласованию)

1	2	3	4
1.6	Подготовка предложений по внесению изменений в законодательство Российской Федерации в сфере жилищных отношений в части расширения объема полномочий органов регионального государственного жилищного надзора по проверке обязательных требований при переустройстве и перепланировке нежилых помещений в жилых домах	Первое полугодие 2017 года	ДСА
1.7	Организация обследования земельных участков на предмет выявления и пресечения нарушений в сфере землепользования и застройки на территории города Новосибирска (в соответствии с постановлением мэрии города Новосибирска от 18.03.2013 № 2444 «Об утверждении Положения об осуществлении отраслевыми (функциональными) и территориальными органами мэрии города Новосибирска мероприятий, направленных на исключение фактов нарушений в сфере землепользования и застройки на территории города Новосибирска»)	Ежемесячно	Администрации районов (округа по районам) города Новосибирска, ДЗиИО, ДТиДБК, ДСА, УАСИ, ДЭЖКХ
1.8	Организация проведения разъяснительной работы (правовое просвещение и информирование) с гражданами, обратившимися в мэрию города Новосибирска по законодательству о долевом строительстве, способах защиты прав и законных интересов граждан от действий недобросовестных застройщиков	В течение всего периода	ДСА
1.9	Организация информирования населения о строящихся многоквартирных жилых домах на территории города Новосибирска путем размещения на сайте департамента строительства и архитектуры мэрии города Новосибирска сведений о застройщиках, объектах капитального строительства, их адресах, кадастровых номерах земельных участков, разрешениях на строительство, выданных мэрией города Новосибирска, в целях профилактики роста числа обманутых дольщиков	В течение всего периода	ДСА

1	2	3	4
1.10	<p>Организация совещаний со структурными подразделениями мэрии города Новосибирска, инспекцией государственного строительного надзора Новосибирской области, министерством строительства Новосибирской области, ресурсосберегающими организациями города для осуществления мониторинга ситуации ввода проблемных объектов в целях профилактики роста числа обманутых дольщиков</p>	<p>В течение всего периода</p>	<p>ДСА</p>
1.11	<p>Организация совещаний с администрациями районов (округа по районам) города Новосибирска, ресурсосберегающими организациями, застройщиками о ситуации на строительных площадках города Новосибирска для осуществления мониторинга технического состояния строящихся объектов, их готовности к сдаче в эксплуатацию, планируемому сроку ввода, а также для рассмотрения вопросов, возникающих у застройщиков в ходе строительства и спонсировании их решения в целях профилактики роста числа обманутых дольщиков</p>	<p>В течение всего периода</p>	<p>ДСА</p>
1.12	<p>Организация рассмотрения материалов, представленных структурными подразделениями мэрии города Новосибирска о выявленных нарушениях действующего законодательства и (или) договорных обязательств при предоставлении земельными участками на территории города Новосибирска</p>	<p>В течение всего периода</p>	<p>ДСА</p>
1.13	<p>Организация и проведение совещаний руководителей муниципальных образовательных учреждений по вопросам обеспечения правопорядка и общественной безопасности на объектах образования, профилактики безнадзорности и правонарушений несовершеннолетних</p>	<p>В течение всего периода</p>	<p>ДО, УМВД (по согласованию)</p>
1.14	<p>Организация и проведение межведомственных совещаний по вопросам организации совместной работы, направленной на предупреждение детского дорожно-транспортного травматизма на территории города</p>	<p>В течение всего периода</p>	<p>ДО, ДТТДБК, УМВД (по согласованию)</p>

1	2	3	4
1.15	<p>Осуществление оперативного обмена сведениями о совершенных преступлениях против несовершеннолетних, а также происшествиях, связанных с причинением вреда жизни и здоровью детей, преступлений против половой неприкосновенности несовершеннолетних, жестокого обращения с несовершеннолетними в целях оказания им своевременной правовой, социальной, психологической, медицинской и иной поддержки</p>	<p>В течение всего периода</p>	<p>ДО, ДСП, КВАО, УМВД (по согласованию)</p>
1.16	<p>Организация взаимодействия условно-исполнительными инспекциями по определению и согласованию вида обязательных работ и объектов, на которых исполняются наказания осужденных в виде обязательных работ</p>	<p>В течение всего периода (по мере необходимости)</p>	<p>ДПИИП</p>
1.17	<p>Организация профилактической работы среди детей, подростков и молодежи через профессиональное ориентирование в сфере промышленности, науки и инноваций:</p> <ul style="list-style-type: none"> популяризация науки и инноваций среди населения города Новосибирска, организация профессиональной ориентации молодежи; реализация мероприятий по привлечению детей и молодежи к освоению инновационных технологий, организации и проведение конкурсов; организация посещения подростками и молодежью эффективных промышленных предприятий города Новосибирска. 	<p>В течение всего периода</p>	<p>ДО, ДПИИП</p>
1.18	<p>Рассмотрение и утверждение плана работы городской межведомственной комиссии по профилактике правонарушений на год</p>	<p>Ежегодно в феврале</p>	<p>ГМКпоИП</p>
1.19	<p>Организация работы по профилактике самовольных уходов несовершеннолетних из семей, учреждений для детей-сирот и детей, оставшихся без попечения родителей</p>	<p>В течение всего периода</p>	<p>ДО, ДСП, УМВД (по согласованию)</p>

1	2	3	4
<p align="center">2. Создание условий для обеспечения общественной безопасности и правопорядка на территории города Новосибирска</p>			
<p>2.1. Профилактика правонарушений, внедрение современных технических средств контроля за ситуацией на улицах и в других общественных местах для обеспечения общественной безопасности и правопорядка</p>			
2.1.1	<p>Проведение анализа примененных технических средств для контроля за поддержанием общественного порядка на территории города Новосибирска</p>	<p>В течение всего периода</p>	<p>УМВД (по согласованию)</p>
2.1.2	<p>Анализ состояния и организация работы по внедрению систем видеонаблюдения на объектах жизнеобеспечения и жилого сектора города Новосибирска</p>	<p>В течение всего периода</p>	<p>Администрации районов (округа по районам) города Новосибирска, ДСИИ, ДЧСиМР, УМВД (по согласованию)</p>
2.1.3	<p>Проведение работы по оборудованию предприятий торговли, учреждений досуга, объектов с массовым пребыванием граждан, а также территорий парков культуры и отдыха системами внутреннего и наружного видеонаблюдения</p>	<p>В течение всего периода</p>	<p>Администрации районов (округа по районам) города Новосибирска, ДПИИП, ДЧСиМР, ДЗиИО, УМВД (по согласованию)</p>
2.1.4	<p>Организация и проведение работы по созданию единой системы комплексного обеспечения безопасности муниципальных учреждений социального обслуживания, в том числе оборудование их техническими средствами охраны и защиты: охранной телевизионной системой, системой охранного освещения, системой контроля и управления доступом, системой охранной и тревожной сигнализации, поддержание данных средств в постоянном рабочем состоянии</p>	<p>В течение всего периода</p>	<p>ДСП</p>
2.1.5	<p>Комиссионное обследование участков пунктов полиции, мониторинг условий работы участковых уполномоченных полиции и организации их работы с населением районов города</p>	<p>В течение всего периода</p>	<p>Администрации районов (округа по районам) города Новосибирска, КВАО, УМВД (по согласованию)</p>
2.1.6	<p>Организация работы по оснащению пляжей города техническими средствами спасения людей, профилактики и пресечения правонарушений</p>	<p>В течение всего периода</p>	<p>ДЧСиМР, УМВД (по согласованию)</p>

1	2	3	4
2.1.7	Проведение мероприятий по обеспечению уровня освещенности на улицах, в общественных местах и местах массового скопления людей	В течение всего периода	Администрации районов (округа по районам) города Новосибирска, ДТиДБК
2.1.8	Организация и проведение работ по оборудованию учреждений молодежной политики и территорий муниципальных учреждений молодежной политики системами внутреннего и наружного видеонаблюдения, охранными сигнализациями	В течение всего периода	ДКСиМП
2.1.9	Организация работы с общественными организациями по предупреждению межнациональной и межконфессиональной напряженности, профилактике экстремистских настроений	В течение всего периода	УОС, УМВД (по согласованию)
2.1.10	Рассмотрение возможности выделения бюджетных ассигнований в бюджете города Новосибирска на 2018 год для приобретения (изготовления) турникетов и рамочных металлодетекторов для использования при проведении городских массовых мероприятий	до 01.07.2017	ДКСиМП, ДЧСиМР
2.2. Оказание поддержки гражданам и их объединениям, участвующим в охране общественного порядка, создании условий для деятельности народных дружин			
2.2.1	Оказание поддержки лицам и общественным объединениям, привлекаемым для оказания содействия, лицам, нуждающимся в социальной адаптации	В течение всего периода	Администрации районов (округа по районам) города Новосибирска, КВАО, УМВД (по согласованию)
2.2.2	Организация координации деятельности народных дружин с органами внутренних дел, иными правоохранительными органами города Новосибирска по участию в охране общественного порядка на территории города Новосибирска	В течение всего периода	Администрации районов (округа по районам) города Новосибирска, КВАО, УМВД (по согласованию)
2.2.3	Оказание содействия руководителям вузов и сузов в со-здании и организации работы общественных объединений правоохранительной направленности, их взаимодействия с органами внутренних дел по месту компактного проживания и учебы студентов	В течение всего периода	Администрации районов (округа по районам) города Новосибирска, КВАО

1	2	3	4
2.2.4	<p>Популяризация участия граждан в деятельности народных дружин и общественных объединений правоохранительной направленности:</p> <ul style="list-style-type: none"> организация ежегодного конкурса «Лучшая дружина города Новосибирска» и «Лучшее общественное объединение правоохранительной направленности»; организация и проведение городских соревнований по военно-прикладным видам спорта среди народных дружинников и членов общественных объединений правоохранительной направленности, посвященных памяти члена ОКОД-НЭТИ Н. Халимова 	В течение всего периода	КВАО
2.2.5	<p>Организация обучения дружинников приемам и методам обеспечения общественного порядка, предупреждения и пресечения правонарушений, участия в охране общественного порядка при проведении спортивных, культурно-зрелищных и иных массовых мероприятий;</p>		
	<p>проведение сборов командного состава народных дружин и учредителей общественных объединений правоохранительной направленности;</p>	Ежегодно	КВАО, УМВД (по согласованию)
2.2.6	<p>разработка методических материалов по организации деятельности народных дружин и общественных объединений правоохранительной направленности</p>	I квартал 2017 года	КВАО
	<p>Организация работы ТОС(ов) по участию граждан в деятельности народных дружин, общественных объединений правоохранительной направленности для содействия органам внутренних дел в охране общественного порядка по месту жительства</p>	В течение всего периода	Администрации районов (округа по районам) города Новосибирска, КВАО, УОС, УМВД (по согласованию)

1	2	3	4
2.2.7	<p>Организация работы народных дружин по оказанию содействия подразделениям по профилактике правонарушений несовершеннолетних:</p> <p>в социальной адаптации безнадзорных и беспризорных несовершеннолетних, несовершеннолетних, подвергнутых принудительным мерам воспитательного воздействия;</p> <p>в реинтеграции в общество несовершеннолетних, отбывших уголовное наказание в виде лишения свободы и (или) подвергшихся иным мерам уголовно-правового характера</p>	В течение всего периода	КВАО, ДСП, УМВД (по согласованию)
2.2.8	<p>Организация работы народной дружины по оказанию содействия органам внутренних дел на транспорте по обеспечению охраны общественного порядка на объектах железнодорожного транспорта в границах городского округа Новосибирск</p>	В течение всего периода	КВАО
2.2.9	<p>Организация поощрения наиболее отличившихся народных дружинников и членов общественных объединений правоохранительной направленности на совместных разводах нарядов патрульно-постовой службы полиции</p>	В течение всего периода	КВАО, УМВД (по согласованию)
2.2.10	<p>Подготовка предложений по предоставлению льгот и компенсаций народным дружинникам по проезду к месту несения службы, по оказанию содействия органам внутренних дел в охране общественного порядка</p>	До 31.12.2017	КВАО, ДТиДБК
2.3.1	<p>2.3. Организация безопасности на дорогах</p> <p>Проведение анализа состояния безопасности дорожного движения на территории города Новосибирска и хода выполнения муниципальной программы «Создание условий для осуществления дорожной деятельности в отношении автомобильных дорог общего пользования местного значения в границах города Новосибирска и обеспечения безопасности дорожного движения на них» на 2016–2020 годы, утвержденной постановлением мэрии города Новосибирска от 31.12.2015 № 7502</p>	В течение всего периода	ДТиДБК, УМВД (по согласованию)

1	2	3	4
2.3.2	<p>Проведение мероприятий, направленных на повышение безопасности дорожного движения:</p> <p>обустройство пешеходных переходов, расположенных на дорогах, имеющих для движения по две полосы и более в каждом направлении, а также на дорогах с односторонним движением, имеющих три полосы и более, дублирующими дорожными знаками 5.19.1 над проезжей частью;</p> <p>строительство новых светофорных объектов, реконструкция существующих;</p> <p>обустройство выделенных полос для движения общественного транспорта приборами фото-, видеофиксации нарушений Правил дорожного движения Российской Федерации;</p> <p>обустройство дорог возле детских образовательных учреждений в соответствии с изменениями № 3 в ГОСТ Р 52289-04, ГОСТ Р 52605-06 и ГОСТ Р 52766-11 (пешеходное ограждение, светофоры Т-7, освещение, тротуары, искусственные дорожные неровности);</p> <p>обустройство остановок общественного транспорта в соответствии с требованиями ГОСТ Р 52766-11;</p> <p>строительство островков безопасности;</p> <p>устройство пешеходных ограждений перильного типа на регулируемых пешеходных переходах;</p> <p>вынос за пределы проезжей части или обустройство дорожными знаками, разметкой и бордюрным камнем опор освещения, расположенных на проезжей части;</p> <p>применение горизонтальной дорожной разметки только из долговечных и износостойчивых материалов;</p> <p>реконструкция существующих и строительство новых транспортных развязок;</p> <p>увеличение количества и модернизация специальной техники, осуществляющей содержание улично-дорожной сети в зимний период;</p> <p>строительство внеуличных пешеходных переходов</p>	В течение всего периода	ДТДиБК, УМВД (по согласованию)

1	2	3	4
2.3.3	Проведение оперативно-профилактических мероприятий, направленных на повышение безопасности дорожного движения («Водитель-пешеход», «Автобус», «Нетрезвый водитель»)	В течение всего периода	ДТидБК, УМВД (по согласованию)
2.3.4	Рассмотрение эффективности принимаемых мер по снижению уровня аварийности на заседаниях комиссии мэрии города Новосибирска по обеспечению безопасности дорожного движения	Ежеквартально	ДТидБК, УМВД (по согласованию)
2.3.5	Создание учебно-игровых комплексов на базе образовательных организаций с наличием учебного класса по безопасности дорожного движения, оснащенного необходимым методическим материалом и рекреацией с дорожной разметкой и знаками (мобильными автогородками)	В течение всего периода	ДО, УМВД (по согласованию)
2.3.6	Выявление участков концентрации дорожно-транспортных происшествий, выполнение мероприятий, направленных на их ликвидацию	В течение всего периода по мере выявления	ДТидБК, УМВД (по согласованию)
2.3.7	Изучение и внедрение инновационных технологий, направленных на обеспечение безопасности дорожного движения на пешеходных переходах	В течение всего периода	ДТидБК, УМВД (по согласованию)
	2.4. Повышение мотивации сотрудников правоохранительных органов и общественной безопасности на территории города Новосибирска		
2.4.1	Организация и проведение торжественных мероприятий по чествованию сотрудников правоохранительных органов и военнослужащих, обеспечивающих соблюдение законности, правопорядка и общественную безопасность	В течение всего периода	КВАО, УД
2.4.2	Поощрение сотрудников правоохранительных органов и военнослужащих в порядке, утвержденном мэрией города Новосибирска	В течение всего периода	КВАО, УОС

1	2	3	4
2.4.3	Организация конкурса профессионального мастера среди участковых (старших участковых) уполномоченных полиции города Новосибирска и коллективов участковых пунктов полиции города Новосибирска с вручением поощрений	В течение всего периода	КВАО, УМВД (по согласованию)
3. Организация работы, направленной на предупреждение и пресечение всех форм асоциального поведения			
3.1. Организация и проведение профилактической и воспитательной работы среди взрослого населения и молодежи по месту жительства, работы, в учреждениях культуры, физической культуры и спорта			
3.1.1	Выявление лиц, совершающих правонарушения в сфере бытовых отношений, и лиц, нарушающих общественный порядок по месту жительства, и проведение с ними профилактических мероприятий	В течение всего периода	УОС, УМВД (по согласованию)
3.1.2	Пресечение фактов распития алкогольных напитков в подъездах жилых домов, на детских площадках и придомовых территориях, выявление и постановка на профилактический учет лиц, страдающих алкогольной зависимостью	В течение всего периода	УМВД (по согласованию)
3.1.3	Организация отдыха, трудоустройства и занятости детей, оказавшихся в трудной жизненной ситуации, в период летней оздоровительной кампании	В течение всего периода	ДО, ДСП, УМВД (по согласованию)
3.1.4	Организация для жителей города комплексных оздоровительных, физкультурно-спортивных и агитационно-пропагандистских мероприятий	В течение всего периода	ДКСиМП, УОС
3.1.5	Организация и проведение оздоровительных, массовых спортивных мероприятий, таких как всероссийская массовая лыжная гонка «Лыжня России», всероссийский день бега «Кросс нации», спортивный праздник города Новосибирска, посвященный Всероссийскому дню физкультурника и других мероприятий городского масштаба	В течение всего периода	ДКСиМП

1	2	3	4
3.1.6	Организация содержательного культурного досуга населения: работа клубных формирований на базе муниципальных учреждений культуры	В течение всего периода	Администрации районов (округа по районам) города Новосибирска, ДКСиМП
3.1.7	Организация в муниципальных учреждениях культуры мероприятий по обеспечению экологической безопасности и охране окружающей среды, участие в Общероссийской экологической акции «Дни защиты от экологической опасности»	В течение всего периода	ДКСиМП
	3.2. Организация профилактической и воспитательной работы среди детей и несовершеннолетних в учреждениях образования, социального обслуживания, культуры, спортивных организациях и по месту жительства		
3.2.1	Проведение совещаний руководителей муниципальных образовательных учреждений по вопросам обеспечения правопорядка и общественной безопасности на объектах образования, профилактике безнадзорности и правонарушений несовершеннолетних	По полугодиям	ДО, УМВД (по согласованию)
3.2.2	Проведение межведомственных совещаний по вопросам организации совместной работы, направленной на предупреждение детского дорожно-транспортного травматизма на территории города Новосибирска	В течение всего периода	ДО, ДСП, УМВД (по согласованию)
3.2.3	Организация консультаций социальных педагогов образовательных учреждений по профилактике асоциального поведения подростков	В течение всего периода	ДО, УМВД (по согласованию)
3.2.4	Проведение работы по правовому просвещению и воспитанию учащихся образовательных учреждений, детей-сирот и детей, оставшихся без попечения родителей, с целью профилактики правонарушений несовершеннолетних, бытовой преступности, незаконного оборота наркотических средств	В течение всего периода	ДО, ДСП, КВАО, УМВД (по согласованию), УНК ГУ МВД РФ (по согласованию)
3.2.5	Организация и проведение мероприятий в рамках операций «Семья», «Занятость»	В течение всего периода (по соответствующему плану)	ДО, ДКСиМП, ДСП, УМВД (по согласованию)

1	2	3	4
3.2.6	Организация профилактических и спортивно-массовых мероприятий, направленных на формирование в подростковой среде престижа здорового образа жизни	В течение всего периода	ДО, ДКСиМП, ДСП, УМВД (по согласованию), УНК ГУ МВД РФ (по согласованию)
3.2.7	Организация трудовой занятости несовершеннолетних в период летних каникул, в том числе состоящих на учете в инспекции по делам несовершеннолетних	Ежегодно с июня по август	ДО, городской центр занятости населения (по согласованию), УОС
3.2.8	Организация и обеспечение качественного образования, воспитания и психолого-педагогического сопровождения детей-сирот и детей, оставшихся без попечения родителей	В течение всего периода	ДО, ДСП
3.2.9	Профориентация воспитанников и постинтернатное сопровождение выпускников учреждений для детей-сирот и детей, оставшихся без попечения родителей	В течение всего периода	ДСП
3.2.10	Разработка комплекса учебных и специальных программ и методик по организации и проведению патриотического воспитания детей. Организация работы военно-патриотических лагерей для учащейся школ	В течение всего периода	ДО
3.2.11	Организация и проведение мероприятий по социальной реабилитации и ресоциализации несовершеннолетних, вступивших в конфликт с законом	В течение всего периода	ДО, ДСП, УМВД (по согласованию), ГУФСИН России по НСО (по согласованию)
3.2.12	Организация мониторинга отслеживания несовершеннолетних, не приступивших к занятиям, а также припускающих занятия без уважительных причин, организация индивидуальной профилактической работы с несовершеннолетними, состоящими на «внутреннем» учете, и их законными представителями	В течение всего периода	ДО, ДСП, УМВД (по согласованию)
3.2.13	Организация военно-патриотических профильных смен для воспитанников патриотических центров и клубов	В течение всего периода	ДКСиМП, ДО

1	2	3	4
3.3.	Организация работы по социальной адаптации лиц, освободившихся из мест лишения свободы, профилактика бродяжничества и оказание социальной помощи лицам, оказавшимся в трудной жизненной ситуации и не имеющим жилья		
3.3.1	Решение вопросов оказания различных видов социальной помощи в отношении лиц, освободившихся из мест лишения свободы, несовершеннолетних правонарушителей	В течение всего периода	ДКСиМП, ДСП, УМВД (по согласованию)
3.3.2	Организация профессионального переобучения безработных граждан профессиям, пользующимся спросом на рынке труда	В течение всего периода	Городской центр занятости населения (по согласованию)
3.3.3	Оказание психолого-педагогической помощи и поддержки лицам, освободившимся из мест лишения свободы, несовершеннолетним правонарушителям	В течение всего периода	Администрации районов (округа по районам) города Новосибирска, ДСП
3.3.4	Организация оказания в учреждениях социального обслуживания населения социальной помощи лицам, оказавшимся в трудной жизненной ситуации	В течение всего периода	ДСП, УМВД (по согласованию)
3.3.5	Организация взаимодействия с Федеральным казенным учреждением «Новосибирская воспитательная колония» по вопросам социального сопровождения подростков, отбывающих наказание, с целью подготовки их к освобождению	В течение всего периода	Администрации районов (округа по районам) города Новосибирска, ДСП, ГУФСИН России по НСО (по согласованию), УМВД (по согласованию)
3.3.6	Предоставление государственной услуги содействия гражданам в поиске подходящей работы, в том числе с предоставлением жилья, с использованием банка вакансий Новосибирской области и других субъектов Российской Федерации	В течение всего периода	Городской центр занятости населения (по согласованию)

1	2	3	4
	3.4. Организация работы по предупреждению незаконного оборота наркотических средств, нелегального производства и оборота лекарственных средств и этилового спирта, а также по выявлению и пресечению правонарушений в сфере торговли		
3.4.1	Организация и проведение инструктивных информационно-методических семинаров-практикумов на базе отделов образования администраций районов (округа по районам) города Новосибирска для специалистов и сотрудников, работающих в области профилактики: педагогов, психологов, студентов, работников социальных и молодежных служб	В течение всего периода	ДО, УМВД (по согласованию), УНК ГУ МВД РФ (по согласованию)
3.4.2	Организация обучающих семинаров с руководителями и воспитателями военно-патриотических клубов, спортивных федераций города Новосибирска в целях совершенствования форм и методов работы в области профилактики наркомании, информирования о негативных последствиях немедицинского потребления наркотических средств и психотропных веществ и об ответственности за участие в их незаконном обороте	В течение всего периода	ДКСиМП, УМВД (по согласованию), УНК ГУ МВД РФ (по согласованию)
3.4.3	Проведение Всероссийской профилактической акции «Призывник» с лицами, призываемыми на срочную службу в ряды Вооруженных сил Российской Федерации	В течение всего периода	КВАО, УМВД (по согласованию), УНК ГУ МВД РФ (по согласованию)
3.4.4	Проведение мероприятий по выявлению и пресечению правонарушений в сфере оборота наркотических средств в помещениях ночных клубов и иных заведений, предоставляющих услуги развлекательного характера в ночное время, с принятием предусмотренных законодательством мер по устранению обстоятельств, способствующих совершению правонарушений	В течение всего периода	Администрации районов (округа по районам) города Новосибирска, УМВД (по согласованию), УНК ГУ МВД РФ (по согласованию)

1	2	3	4
3.4.5	Участие в проведении рейдов, направленных на пресечение нарушений в сфере розничной торговли алкогольной продукцией	В течение всего периода	Администрации районов (округа по районам) города Новосибирска, ДЗиИО, УМВД (по согласованию)
3.4.6	Организация информационного сопровождения деятельности мэрии города Новосибирска по вопросам профилактики, лечения и реабилитации больных наркоманией и алкоголизмом	Ежеквартально	ДИП, УМВД (по согласованию)
3.4.7	Обеспечение медицинских кабинетов образовательных учреждений, детских оздоровительных лагерей, учреждений дополнительного образования методической литературой, наглядными пособиями и агитационными материалами по противодействию потребления наркотических и токсических веществ, алкогольных и табачных изделий	В течение всего периода	ДО, ДКСиМП, ДСП, УНК ГУ МВД РФ (по согласованию)
3.4.8	Участие в проводимых правоохранительными органами мероприятиях по контролю за легальностью производства и оборота этилового спирта, алкогольной и спиртосодержащей продукции (оперативно-профилактические мероприятия «Алкоголь», «Суррогат» и др.)	В течение всего периода	Администрации районов (округа по районам) города Новосибирска, ДЗиИО, УМВД (по согласованию)
3.4.9	Участие в проводимых правоохранительными органами мероприятий по защите внутреннего рынка от проникновения товаров, опасных для жизни и здоровья населения, пресечению реализации поддельной и некачественной продукции	В течение всего периода	Администрации районов (округа по районам) города Новосибирска, ДЗиИО, УМВД (по согласованию)
3.4.10	Организация и проведение добровольного социального психологического тестирования среди обучающихся (13 – 18 лет) общеобразовательных учреждений на предмет употребления наркотических средств и психотропных веществ	В течение всего периода	ДО

1	2	3	4
3.4.11	Осуществление анализа наркотической ситуации в районах города Новосибирска с целью выявления в требующих решения и координации проблемных вопросов межведомственного взаимодействия по предотвращению распространения и употребления наркотиков	В течение всего периода	Администрации районов (округа по районам) города Новосибирска, АНК, УМВД (по согласованию), УНК ГУ МВД РФ (по согласованию)
3.4.12	Реализация предусмотренных законодательством мер в отношении прав владения и пользования жилыми помещениями при установлении в них фактов незаконного сбыта наркотиков, организации либо содержания притонов для употребления наркотиков	В течение всего периода	Администрации районов (округа по районам) города Новосибирска, ДЭЖСХ во взаимодействии с УМВД (по согласованию), УНК ГУ МВД РФ (по согласованию)
3.4.13	Оказание содействия органам ТОС по вопросам противодействия незаконному распространению и употреблению наркотических средств и психотропных веществ, а также в работе по профилактике наркомагии по месту жительства города Новосибирска	В течение всего периода	Администрации районов (округа по районам) города Новосибирска, УОС, УМВД (по согласованию), УНК ГУ МВД РФ (по согласованию)
3.4.14	Проведение ежегодного мониторинга наркотической ситуации в образовательных учреждениях и культурно-оздоровительных центрах города Новосибирска с целью совершенствования механизмов взаимодействия субъектов профилактики правонарушений в сфере незаконного оборота наркотиков	В течение всего периода	ДО, ДКСиМП, УМВД (по согласованию), УНК ГУ МВД РФ (по согласованию)
3.4.15	Организация проведения на базе муниципального казенного учреждения дополнительного профессионального образования города Новосибирска «Городской центр образования и здоровья «Магистр», администраций районов (округа по районам) города Новосибирска циклов обучения и повышения профессионального уровня специалистов системы образования, социальной защиты по вопросам профилактики правонарушений в сфере незаконного оборота наркотических средств и психотропных веществ	В течение всего периода	Администрации районов (округа по районам) города Новосибирска, ДО, ДСП во взаимодействии с УМВД (по согласованию), УНК ГУ МВД РФ (по согласованию)

1	2	3	4
3.4.16	Принятие мер по социальной адаптации, ресоциализации и социальной реабилитации лиц, потребляющих наркотические средства и психотропные вещества в медицинских целях на территории города Новосибирска	В течение всего периода	ДСП, УМВД (по согласованию)
3.4.17	Создание условий для медицинского сопровождения воспитанников организаций для детей-сирот и детей, оставшихся без попечения родителей, подростковым врачом-наркологом	В течение всего периода	ДСП
3.4.18	Организация методического сопровождения работы учреждений образования, учреждений для детей-сирот и детей, оставшихся без попечения родителей, по предупреждению незаконного оборота наркотических средств, нелегального производства и оборота лекарственных средств и этилового спирта	В течение всего периода	ДО, ДСП
3.4.19	Разработка и распространение среди служб системы профилактики методической литературы, наглядных пособий и агитационных материалов по вопросам профилактики потребления наркотических и токсических веществ, алкогольных и табачных изделий в молодежной среде	В течение всего периода	ДКСиМП, ДСП
3.4.20	Организация проведения проверок размещения рекламы распространения наркотических средств, наличия надписей, номеров телефонов на фасадах домов, принятие мер к устранению выявленных нарушений	В течение всего периода	Администрации районов (округа по районам) города Новосибирска, ДЭЖСХ, УМВД (по согласованию)

1	2	3	4
	3.5. Анализ, разработка и реализация дополнительных мер по выявлению, предупреждению и пресечению преступлений и иных правонарушений, совершаемых на почве бытовых отношений		
3.5.1	Содействие участковым уполномоченным полиции в проведении на административных участках мероприятий, направленных на выявление лиц, совершающих правонарушения в сфере бытовых отношений, привлечение их к ответственности, предусмотренной законодательством, и постановка на профилактический учет	В течение всего периода	Администрации районов (округа по районам) города Новосибирска, УМВД (по согласованию)
3.5.2	Проведение совместно с участковыми уполномоченными полицией административных участков профилактических мероприятий по искоренению пьянства и наркомании	В течение всего периода	Администрации районов (округа по районам) города Новосибирска, УМВД (по согласованию)
3.5.3	Организация на базе участковых пунктов полиции и общественных объединений рабочих встреч с председателями территориальных общественных самоуправлений, уличных комитетов, командиров народных дружин в целях выработки комплекса совместных мероприятий по укреплению правопорядка	В течение всего периода	Администрации районов (округа по районам) города Новосибирска, УОС, УМВД (по согласованию)
	4. Организация работы, направленной на противодействие терроризму и экстремизму		
4.1.	Обеспечение антитеррористической защищенности населения и объектов инфраструктуры города Новосибирска (проведение проверок исполнения антитеррористического законодательства и решений антитеррористической комиссии города Новосибирска на критически важных объектах, объектах с массовым пребыванием людей с последующей выработкой мер по устранению недостатков)		
4.1.1	Разработка планов работы антитеррористической комиссии города Новосибирска, подведение итогов деятельности антитеррористической комиссии города Новосибирска за год. Определение перспективных направлений совместной работы субъектов антитеррористической деятельности на территории города Новосибирска	Ежегодно в течение I квартала	I КВАО

1	2	3	4
4.1.2	Рассмотрение на заседаниях антитеррористической комиссии города Новосибирска результативности мер, принимаемых руководителями муниципальных объектов, по обеспечению их антитеррористической защищенности	Ежеквартально	КВАО
4.1.3	Организация выездов для оказания практической помощи муниципальным предприятиям и учреждениям, администрациям важных и критически важных объектов в вопросах разработки и отработки планов антитеррористической защищенности, паспортов безопасности объектов	Ежеквартально	КВАО
4.1.4	Организация проведения проверок антитеррористической защищенности подвальных и чердачных помещений жилых зданий, принятие мер к устранению выявленных нарушений	В течение всего периода	Администрации районов (округа по районам) города Новосибирска, ДЭЖКХ, УМВД (по согласованию)
4.1.5	Организация проведения проверок антитеррористической защищенности объектов жизнеобеспечения города и других муниципальных объектов	В течение всего периода (по соответствующему плану)	КВАО, УМВД (по согласованию)
4.1.6	Организация проведения ежегодных тренировок в муниципальных общеобразовательных учреждениях по экстренной эвакуации учащихся при угрозе или возникновении чрезвычайной ситуации	В течение всего периода	ДО, ДЧСиМР, КВАО, УМВД (по согласованию)
4.1.7	Проведение обучающих семинаров, инструктажей и практических учебных тренировок с персоналом учреждений социальной защиты населения, образования, культуры, физической культуры и спорта по отработке мер противодействия терроризму	В течение всего периода	ДО, ДКСиМП, ДЧСиМР, ДСП, КВАО, УМВД (по согласованию)

1	2	3	4
4.1.8	Организация проведения комиссионных обследований антитеррористической защищенности муниципальных объектов транспортного комплекса и проведение практических мероприятий по проверке эффективности действий охраны и руководителей предприятий при угрозе совершения террористического акта	В течение всего периода	КВАО, ДТиДБК, ДЧСиМР, УМВД (по согласованию)
4.1.9	Разъяснение гражданам (в том числе через средства массовой информации) порядка действий при чрезвычайных ситуациях при обнаружении подозрительных бесхозных вещей и предметов	В течение всего периода	ДИП, ДТиДБК, ДЧСиМР, УМВД (по согласованию)
4.1.10	Проведение мероприятий антитеррористической пропаганды, в том числе приобретение и размещение средств наглядной агитации, листовок, методических и иных печатных материалов антитеррористического характера	В течение всего периода	Администрации районов (округа по районам) города Новосибирска, ДО, ДТиДБК, ДЧСиМР
4.1.11	Проведение контрольных проверок работы по организации обеспечения антитеррористической защищенности населения на территории районов города и выполнения рекомендаций антитеррористической комиссии города Новосибирска	В течение всего периода (по соответствующему плану)	Администрации районов (округа по районам) города Новосибирска, КВАО
4.1.12	Проведение проверок исполнения законодательства, муниципальных нормативных правовых актов города Новосибирска по защите граждан от террористических проявлений организациями массовых мероприятий в планируемых местах их проведения	В течение всего периода (не менее чем за 3 суток до проведения массового мероприятия)	КВАО, ДЧСиМР, УМВД (по согласованию)
4.1.13	Реализация мероприятий по обеспечению антитеррористической защищенности Новосибирского метрополитена	В течение всего периода (по соответствующему плану)	МУП г. Новосибирска «Новосибирский метрополитен», УМВД (по согласованию)

1	2	3	4
4.1.14	<p>Организация документального контроля или выездное обследование места массового пребывания людей на предмет выполнения требований их антитеррористической защищенности</p>	Ежегодно	Администрации районов (округа по районам) города Новосибирска, КВАО
4.2.1	<p>4.2. Предупреждение распространения экстремистской идеологии на почве национальных, религиозных отношений</p> <p>Организация работы и взаимодействия с правоохранительными органами и органами государственной власти по предотвращению на территории города Новосибирска возникновения и распространения экстремизма, в том числе на религиозной основе</p>	В течение всего периода	Администрации районов (округа по районам) города Новосибирска, ДКСиМП, ДО, КВАО, УОС, УМВД (по согласованию)
4.2.2	<p>Проведение рабочих встреч с руководителями духовенства, национальных диаспор и организаций по вопросам объединения усилий в деле противодействия экстремизму и расширения духовно-нравственного оздоровления общества</p>	В течение всего периода	Администрации районов (округа по районам) города Новосибирска УОС, УМВД (по согласованию)
4.2.3	<p>Разработка скоординированных мер, направленных на недопущение проявлений экстремистской деятельности в ходе проведения митингов, демонстраций, шествий, пикетирования и иных акций с массовым участием граждан</p>	В течение всего периода	Администрации районов (округа по районам) города Новосибирска, КВАО, УМВД (по согласованию)
4.2.4	<p>Введение в программы детских муниципальных образовательных учреждений культуры, детских муниципальных образовательных учреждений физкультуры и спорта факультативных (дополнительных) занятий по изучению культуры, традиций и бытаев разных народов, компактно проживающих на территории Западной Сибири и города Новосибирска</p>	В течение всего периода	ДКСиМП, ДО
4.2.5	<p>Организация интернационального воспитания, проведение фестивалей интернациональной дружбы, организация встреч с известными людьми – представителями различных национальностей, ознакомление с достижениями культур народов, населяющих территорию Российской Федерации</p>	В течение всего периода	ДКСиМП, УОС

1	2	3	4
4.2.6	Организация и проведение комплекса мероприятий по созданию системы формирования у населения межэтнической толерантности и патриотизма на уровне семьи, школы и муниципальных средств массовой информации	В течение всего периода	ДИП, ДКСиМП, ДО, УОС
4.2.7	Проведение духовно-просветительских и культурно-образовательных мероприятий, направленных на формирование установок взаимоуважительных отношений в обществе: Дня славянской письменности и культуры, Рождественских и Кирилло-Мефодиевских чтений	В течение всего периода	ДКСиМП, ДО, УОС
4.2.8	Оказание содействия органам внутренних дел в профилактике проявлений экстремистской и антиобщественной направленности в молодежной среде	В течение всего периода	ДКСиМП, ДО, УМВД (по согласованию)
4.2.9	Организация привлечения молодежи к участию в формировании общественной активности в духе патриотизма, нравственности и социализации, исключая возможность зарождения экстремистских стремлений	В течение всего периода	ДКСиМП
4.2.10	Подготовка и распространение через средства массовой информации материалов, вскрывающих социальную опасность и разоблачающих идеологию экстремизма, неонацизма среди жителей города Новосибирска	В течение всего периода	ДИП, ДКСиМП, УМВД (по согласованию)
	4.3. Противодействие нелегальной миграции		
4.3.1	Консультирование работодателей по вопросам привлечения на работу иностранных работников	В течение всего периода	ДЭСПиИП
4.3.2	Участие в совместных рейдах в местах несанкционированной торговли с целью выявления иностранных граждан и лиц без гражданства, незаконно пребывающих на территории Новосибирской области, и принятия соответствующих мер	В течение всего периода	Администрации районов (округа по районам) города Новосибирска, ДЗиИО, УМВД (по согласованию)

1	2	3	4
4.3.3	Участие в проверках предприятий оптовой и розничной торговли, строительной отрасли, общественного транспорта, автосервиса (СТО, автомойки) для определения законности привлечения иностранной рабочей силы и пребывания мигрантов на территории города	В течение всего периода	Администрации районов (округа по районам) города Новосибирска, ДЗиО, ДТидБК, УМВД (по согласованию)
4.3.4	Организация и проведение совместных рейдов по выявлению фактов предоставления жилых и иных помещений иностранным гражданам и лицам без гражданства без постановки на миграционный учет	В течение всего периода	Администрации районов (округа по районам) города Новосибирска, УОС, УМВД (по согласованию)
4.3.5	Освещение работы по выявлению и выдворению иностранных граждан и лиц без гражданства, незаконно пребывающих на территории Новосибирской области, в средствах массовой информации	В течение всего периода	ДИП, УМВД (по согласованию)

Примечания: используемые сокращения:

АНК – антинаркотическая комиссия мэрии города Новосибирска;
Ассоциация юристов России – Новосибирское региональное отделение общероссийской общественной организации «Ассоциация юристов России»;
ГМКпоПП – городская межведомственная комиссия по профилактике правонарушений;
Городской центр занятости населения – государственное казенное учреждение Новосибирской области «Центр занятости населения города Новосибирска»;
ГУФСИН России по НСО – Главное управление Федеральной службы исполнения наказаний по Новосибирской области;
ДЗиИО – департамент земельных и имущественных отношений мэрии города Новосибирска;
ДИП – департамент информационной политики мэрии города Новосибирска;
ДКСиМП – департамент культуры, спорта и молодежной политики мэрии города Новосибирска;
ДО – департамент образования мэрии города Новосибирска;
ДПиКР – департамент правовой и кадровой работы мэрии города Новосибирска;
ДПиИП – департамент промышленности, инноваций и предпринимательства мэрии города Новосибирска;
ДСА – департамент строительства и архитектуры мэрии города Новосибирска;
ДСиИ – департамент связи и информатизации мэрии города Новосибирска;
ДСП – департамент по социальной политике мэрии города Новосибирска;
ДТиДБК – департамент транспорта и дорожно-благоустроительного комплекса мэрии города Новосибирска;
ДЭСПиИП – департамент экономики, стратегического планирования и инвестиционной политики мэрии города Новосибирска;
ДЭЖКХ – департамент энергетики, жилищного и коммунального хозяйства города;
ДЧСиМР – департамент по чрезвычайным ситуациям и мобилизационной работе мэрии города Новосибирска;
КВАО – комитет мэрии города Новосибирска по взаимодействию с административными органами;
МУП г. Новосибирска «Новосибирский метрополитен» – муниципальное унитарное предприятие города Новосибирска «Новосибирский метрополитен»;
УАСИ – управление архитектурно-строительной инспекции мэрии города Новосибирска;
УД – управление делами мэрии;
УЖВ – управление по жилищным вопросам мэрии города Новосибирска;
УМВД – Управление Министерства внутренних дел Российской Федерации по городу Новосибирску;
УНК ГУ МВД РФ – Управление по контролю за оборотом наркотиков Главного управления Министерства внутренних дел Российской Федерации по Новосибирской области;
УОС – управление общественных связей мэрии города Новосибирска.

МЭРИЯ ГОРОДА НОВОСИБИРСКА

ПОСТАНОВЛЕНИЕ

От 13.12.2016

№ 5690

О признании утратившими силу отдельных постановлений мэрии города Новосибирска

В соответствии с Федеральным законом от 06.10.2003 № 131-ФЗ «Об общих принципах организации местного самоуправления в Российской Федерации», руководствуясь Уставом города Новосибирска, ПОСТАНОВЛЯЮ:

1. Признать утратившими силу постановления мэрии города Новосибирска:

от 12.07.2011 № 6060 «Об утверждении Порядка возмещения расходов на оплату стоимости найма (поднайма) жилья семьям, утратившим жилое помещение в результате пожара, стихийного бедствия или иной чрезвычайной ситуации»;

от 23.07.2012 № 7287 «О внесении изменений в Порядок возмещения расходов семьям, утратившим жилое помещение в результате пожара, стихийного бедствия или иной чрезвычайной ситуации, утвержденный постановлением мэрии города Новосибирска от 12.07.2011 № 6060».

2. Департаменту информационной политики мэрии города Новосибирска обеспечить опубликование постановления.

Мэр города Новосибирска

А. Е. Локоть

МЭРИЯ ГОРОДА НОВОСИБИРСКА

ПОСТАНОВЛЕНИЕ

От 12.12.2016

№ 5667

О назначении публичных слушаний по проекту постановления мэрии города Новосибирска «О проекте планировки территории, прилегающей к парку культуры и отдыха «Сосновый бор», в Калининском районе»

В целях выявления и учета мнения и интересов жителей города Новосибирска по проекту постановления мэрии города Новосибирска «О проекте планировки территории, прилегающей к парку «Сосновый бор», в Калининском районе», в соответствии с Градостроительным кодексом Российской Федерации, Федеральным законом от 06.10.2003 № 131-ФЗ «Об общих принципах организации местного самоуправления в Российской Федерации», решением городского Совета Новосибирска от 25.04.2007 № 562 «О Положении о публичных слушаниях в городе Новосибирске», постановлением мэрии города Новосибирска от 06.04.2016 № 1268 «О подготовке проекта планировки территории, прилегающей к парку культуры и отдыха «Сосновый бор», в Калининском районе», руководствуясь Уставом города Новосибирска, **ПОСТАНОВЛЯЮ:**

1. Назначить публичные слушания по проекту постановления мэрии города Новосибирска «О проекте планировки территории, прилегающей к парку культуры и отдыха «Сосновый бор», в Калининском районе» (приложение).

2. Провести 19.01.2017 в 10.00 час. публичные слушания в здании администрации Калининского района города Новосибирска (Российская Федерация, Новосибирская область, город Новосибирск, ул. Богдана Хмельницкого, 14/3).

3. Создать организационный комитет по подготовке и проведению публичных слушаний (далее – организационный комитет) в следующем составе:

- | | | |
|-------------------------------|---|---|
| Галимова Ольга | – | начальник отдела планировки территории города |
| Лингвинстоновна | – | начальник управления архитектуры и градостроительства мэрии города Новосибирска; |
| Игнатьева Антонида Ивановна | – | начальник Главного управления архитектуры и градостроительства мэрии города Новосибирска; |
| Ишуткина Антонина Геннадьевна | – | главный специалист отдела планировки территории города |
| | – | Главного управления архитектуры и градостроительства мэрии города Новосибирска; |

- Кучинская Ольга Владимировна – главный специалист отдела планировки территории города Главного управления архитектуры и градостроительства мэрии города Новосибирска;
- Новокшонов Сергей Михайлович – заместитель начальника управления – начальник отдела территориального планирования управления архитектуры и строительства министерства строительства Новосибирской области (по согласованию);
- Позднякова Елена Викторовна – заместитель начальника Главного управления архитектуры и градостроительства мэрии города Новосибирска;
- Тимонов Виктор Александрович – заместитель начальника департамента строительства и архитектуры мэрии города Новосибирска – главный архитектор города;
- Шатула Герман Николаевич – глава администрации Калининского района города Новосибирска.

4. Определить местонахождение организационного комитета по адресу: Российская Федерация, Новосибирская область, город Новосибирск, Красный проспект, 50, кабинет 528, почтовый индекс: 630091, адрес электронной почты: ogalimova@admnsk.ru, контактный телефон: 227-54-18.

5. Предложить жителям города Новосибирска не позднее пяти дней до даты проведения публичных слушаний направить в организационный комитет свои предложения по вынесенному на публичные слушания проекту постановления мэрии города Новосибирска «О проекте планировки территории, прилегающей к парку культуры и отдыха «Сосновый бор», в Калининском районе». Предложения по проекту могут быть представлены в организационный комитет по истечении указанного срока, но не позднее трех дней со дня проведения публичных слушаний, указанные предложения не подлежат анализу экспертами, но могут быть учтены при доработке проекта.

6. Организационному комитету организовать мероприятия, предусмотренные частью 5 статьи 28 Градостроительного кодекса Российской Федерации, для доведения до жителей города информации о проекте планировки территории, прилегающей к парку культуры и отдыха «Сосновый бор», в Калининском районе.

7. Возложить на Игнатьеву Антониду Ивановну, начальника Главного управления архитектуры и градостроительства мэрии города Новосибирска, ответственность за организацию и проведение первого заседания организационного комитета.

8. Департаменту строительства и архитектуры мэрии города Новосибирска разместить постановление и информационное сообщение о проведении публичных слушаний на официальном сайте города Новосибирска в информационно-телекоммуникационной сети «Интернет».

9. Департаменту информационной политики мэрии города Новосибирска обеспечить опубликование постановления и информационного сообщения о проведении публичных слушаний.

10. Контроль за исполнением постановления возложить на заместителя мэра города Новосибирска – начальника департамента строительства и архитектуры мэрии города Новосибирска.

Мэр города Новосибирска

А. Е. Локоть

Приложение
к постановлению мэрии
города Новосибирска
от 12.12.2016 № 5667

Проект постановления мэрии
города Новосибирска

О проекте планировки территории, прилегающей к парку культуры и отдыха «Сосновый бор», в Калининском районе»

В целях выделения элементов планировочной структуры, установления параметров планируемого развития элементов планировочной структуры, зон планируемого размещения объектов капитального строительства, в том числе объектов федерального значения, объектов регионального значения, объектов местного значения, с учетом протокола публичных слушаний и заключения о результатах публичных слушаний, в соответствии с Градостроительным кодексом Российской Федерации, решением Совета депутатов города Новосибирска от 21.05.2008 № 966 «О Порядке подготовки документации по планировке территории города Новосибирска», постановлением мэрии города Новосибирска от 06.04.2016 № 1268 «О подготовке проекта планировки территории, прилегающей к парку культуры и отдыха «Сосновый бор», в Калининском районе», руководствуясь Уставом города Новосибирска, ПОСТАНОВЛЯЮ:

1. Утвердить проект планировки территории, прилегающей к парку культуры и отдыха «Сосновый бор», в Калининском районе» (приложение).
2. Департаменту строительства и архитектуры мэрии города Новосибирска разместить постановление на официальном сайте города Новосибирска в информационно-телекоммуникационной сети «Интернет».
3. Департаменту информационной политики мэрии города Новосибирска в течение семи дней со дня издания постановления обеспечить опубликование постановления.
4. Признать утратившим силу постановление мэрии города Новосибирска от 29.10.2010 № 3704 «Об утверждении проекта планировки территории, прилегающей к парку «Сосновый бор», в Калининском районе».
5. Контроль за исполнением постановления возложить на заместителя мэра города Новосибирска – начальника департамента строительства и архитектуры мэрии города Новосибирска.

Мэр города Новосибирска

А. Е. Локоть

ПРОЕКТ
планировки территории, прилегающей к парку культуры и отдыха
«Сосновый бор», в Калининском районе

1. Чертеж планировки территории с отображением красных линий, границ зон планируемого размещения объектов социально-культурного и коммунально-бытового назначения, иных объектов капитального строительства, границ зон планируемого размещения объектов федерального значения, объектов регионального значения, объектов местного значения (приложение 1).

2. Чертеж планировки территории с отображением линий, обозначающих дороги, улицы, проезды, линии связи, объекты инженерной и транспортной инфраструктур, проходы к водным объектам общего пользования и их береговым полосам (приложение 2).

3. Положения о размещении объектов капитального строительства федерального, регионального или местного значения, а также о характеристиках планируемого развития территории, в том числе плотности и параметрах застройки территории и характеристиках развития систем социального, транспортного обслуживания и инженерно-технического обеспечения, необходимых для развития территории (приложение 3).

Приложение 3
к проекту планировки территории,
прилегающей к парку культуры и отдыха
«Сосновый бор», в Калининском районе

ПОЛОЖЕНИЯ
о размещении объектов капитального строительства федерального,
регионального или местного значения, а также о характеристиках
планируемого развития территории, в том числе плотности и
параметрах застройки территории и характеристиках
развития систем социального, транспортного
обслуживания и инженерно-технического
обеспечения, необходимых для развития
территории

1. Характеристика современного использования планируемой территории

Проект планировки территории, прилегающей к парку культуры и отдыха «Сосновый бор», в Калининском районе (далее – проект планировки) разработан в отношении территории, прилегающей к парку культуры и отдыха «Сосновый бор», в Калининском районе (далее – планируемая территория). Планируемая территория относится к Калининскому району и ограничена:

с северо-запада – проектируемой магистральной дорогой скоростного движения по пойме реки 2-я Ельцовка;

с востока – проектируемой магистральной улицей общегородского значения регулируемого движения, являющейся продолжением ул. Учительской;

с юго-востока - магистральной улицей общегородского значения регулируемого движения – ул. Богдана Хмельницкого;

с юго-запада – перспективной магистральной улицей общегородского значения непрерывного движения, являющейся продолжением ул. Бардина.

В соответствии с Генеральным планом города Новосибирска планируемая территория входит в состав Калининско-Мочищенской планировочной зоны.

Планируемая территория представляет собой чередование территорий, застроенных промышленными и коммунально-складскими объектами, жилыми зонами, комплексом государственного бюджетного учреждения здравоохранения Новосибирской области «Городская клиническая больница № 25» (далее – ГБУЗ НСО «ГКБ № 25»), объектами социально-культурного и коммунально-бытового назначения, территорией озеленения, представленной городскими лесами и парком культуры и отдыха «Сосновый бор».

Площадь планируемой территории в границах проекта планировки составляет 340,0 га, в том числе площадь зон планируемого размещения объектов социально-культурного и коммунально-бытового назначения, иных объектов капитального строительства составляет:

зоны рекреационного назначения – 135,32 га, в том числе городские леса и иные природные территории – 103,52 га; парки, скверы, бульвары и иные территории озеленения – 17,26 га; зона объектов отдыха и оздоровления – 7,58 га; зона объектов спортивного назначения – 6,96 га;

общественно-деловые зоны – 43,97 га, в том числе зона объектов среднего профессионального и высшего образования, научно-исследовательских организаций – 3,08 га; зона объектов здравоохранения – 25,66 га; зона специализированной малоэтажной общественной застройки – 4,92 га; зона специализированной средне- и многоэтажной общественной застройки – 0,74 га; зона объектов дошкольного, начального общего, основного общего и среднего общего образования – 9,57 га;

жилые зоны – 21,80 га, в том числе зоны застройки малоэтажными жилыми домами – 10,37 га, застройки среднеэтажными жилыми домами – 9,57 га, застройки многоэтажными жилыми домами – 0,21 га, застройки индивидуальными жилыми домами – 1,65 га;

зона производственных объектов с различными нормативами воздействия на окружающую среду и зона коммунальных и складских объектов – 71,15 га;

зоны инженерной и транспортной инфраструктур – 31,54 га, в том числе зона сооружений и коммуникаций железнодорожного транспорта – 7,94 га; зона объектов инженерной инфраструктуры – 0,31 га; зона объектов улично-дорожной сети – 23,29 га;

зоны стоянок для легковых автомобилей – 0,34 га.

Кроме инженерных сетей и коммуникаций, обеспечивающих застройку, по планируемой территории проходят большого диаметра транзитные водоводы, канализационные коллекторы, ливневые коллекторы, тепловые сети, линии электропередач 220 и 110 кВ.

Жилой фонд в границах планируемой территории составляет 162,14 тыс. кв. м общей жилой площади, в том числе в зоне застройки среднеэтажными и многоэтажными жилыми домами – 85,73 тыс. кв. м; в зоне застройки малоэтажными жилыми домами – 75,51 тыс. кв. м; в зоне застройки индивидуальными жилыми домами – 0,9 тыс. кв. м.

Численность населения составляет 6732 человека.

Средняя обеспеченность общей жилой площадью на одного жителя составляет 24,1 кв. м.

2. Основные направления градостроительного развития планируемой территории

2.1. Общие положения

Проект планировки подготовлен с учетом основных положений Генерального плана города Новосибирска, Правил землепользования и застройки города Новосибирска. Развитие планируемой территории предусматривается на расчетный срок до 2030 года.

Проектное решение по территориальному развитию планируемой территории основывается на детальном изучении и анализе современного положения и развития всех параметров планируемой территории.

В данном проекте планировки сохранилась преемственность решений, заложенных в Генеральном плане города Новосибирска, которые не противоречат существующему положению и современным тенденциям по развитию планировочной структуры планируемой территории и всех видов строительства.

Планировочная структура планируемой территории имеет компактную каплевидную форму с превышением размера в направлении юг-север над размером в направлении запад-восток.

Каркасом планировочной структуры служит улично-дорожная сеть, проектируемая с учетом Генерального плана города Новосибирска и проекта «Генеральная схема развития улично-дорожной сети города Новосибирска» (закрытое акционерное общество «Научно-исследовательский и проектный институт территориального развития и транспортной инфраструктуры», город Санкт-Петербург, 2010 год).

В соответствии с Генеральным планом города Новосибирска основу улично-дорожной сети планируемой территории будут составлять магистральная дорога скоростного движения (далее – «Ельцовская» магистраль), магистральная улица общегородского значения непрерывного движения на продолжении ул. Бардина (далее - «Космическая» магистраль), магистральные улицы общегородского движения регулируемого движения и улицы районного значения, дополняемые улицами местного значения в жилой застройке.

В границах проекта планировки выделяются границы зон планируемого размещения объектов социально-культурного и коммунально-бытового назначения, иных объектов капитального строительства: жилых зон, общественно-деловых зон, рекреационных зон, производственных зон, зон инженерной и транспортной инфраструктуры.

Производственные зоны формируются на основе существующих территорий, занятых производственными и коммунально-складскими предприятиями. Для упорядочения планировки и застройки производственных зон, уменьшения их санитарно-защитных зон и создания условий для развития жилых и общественно-деловых зон на предприятиях должны предусматриваться реконструктивные мероприятия, приводящие к уменьшению объемов вредных выбросов, уменьшению размеров санитарно-защитных зон.

Существующая планировочная структура и застройка кварталов в жилой зоне сохраняются.

Жилые кварталы по ул. Богдана Хмельницкого и ул. Александра Невского в границах планируемой территории находятся в зоне регулирования застройки и хозяйственной деятельности объектов культурного наследия № Р73-1, Р73-2, Р73-3, Р73-4.

Режимы использования земель и градостроительные регламенты в границах зон охраны объектов культурного наследия (памятников истории и культуры) народов Российской Федерации, расположенных на территории города Новосибирска

и в зонах регулирования застройки, расположенных на территории Калининского района по ул. Богдана Хмельницкого, утверждены постановлением администрации Новосибирской области от 15.02.2010 № 46-па «Об утверждении границ зон охраны объектов культурного наследия (памятников истории и культуры) народов Российской Федерации, расположенных на территории города Новосибирска, режимов использования земель и градостроительных регламентов в границах данных зон охраны».

В структуре застройки планировочных кварталов размещаются общеобразовательные организации и дошкольные образовательные организации.

Система культурно-бытового обслуживания имеет ступенчатую структуру и формируется объектами городского, районного и микрорайонного значения. Объекты культурно-бытового обслуживания городского и районного значения размещаются на территории общественно-деловых зон вдоль городских и районных магистралей. Выполнять роль линейного центра планируемой территории будут существующие объекты культурно-бытового обслуживания, расположенные по ул. Богдана Хмельницкого.

Территория и комплекс ГБУЗ НСО «ГКБ № 25» сохраняется и включается в общую планировочную структуру планируемой территории.

Вдоль проектируемой «Ельцовской» магистрали по северо-западной границе проекта планировки предлагается сформировать на территории существующей зоны коммунальных и складских объектов несколько общественно-деловых зон специализированной малоэтажной общественной застройки и специализированной средне- и многоэтажной общественной застройки с целью функциональной насыщенности планируемой территории и обогащения архитектурного облика застройки существующих производственных зон.

Зона озеленения получает дальнейшее развитие во взаимосвязи с общественно-деловыми зонами, зоной объектов спортивного назначения, зоной отдыха и оздоровления, природной зоной.

Проектом планировки предлагается формирование новых территорий зоны озеленения – сквера с прудом у здания оздоровительного центра по ул. Бардина, сквера на месте выносимых гаражей по ул. Бардина, скверов вдоль проектируемой улицы, севернее стадиона муниципального автономного учреждения города Новосибирска «Центр спортивной подготовки «Электрон».

2.2. Жилищная и социальная сферы

Существующая жилая застройка жилых кварталов включает в себя секционные жилые дома многоэтажные (9 этажей), средней этажности (5 этажей), малоэтажные многоквартирные жилые дома (2 - 4 этажа) и несколько одно-, двухэтажных индивидуальных жилых домов с приусадебными участками. Строящихся и ранее запроектированных жилых домов на планируемой территории нет.

Степень благоустройства жилого фонда можно оценить как удовлетворительную. В санитарно-защитных зонах предприятий преобладает застройка индивиду-

альными жилыми домами.

На расчетный срок существующая жилая застройка сохраняется. Предполагается только снос индивидуальных жилых домов, расположенных в санитарно-защитных зонах и на территориях, предусмотренных для развития улично-дорожной сети.

На расчетный срок в границах проекта планировки общий жилой фонд составит 161237 кв. м общей жилой площади.

Население в границах проекта планировки при средней обеспеченности жилым фондом общей площади в 30 кв. м на человека составит 5375 человек.

В границах проекта планировки на территории жилых кварталов плотность населения составит 262 чел./га. По отдельным жилым кварталам она колеблется в зависимости от этажности застройки.

Современная обеспеченность населения по всем видам обслуживания в границах проекта планировки значительно превышает нормативные показатели, определенные Местными нормативами градостроительного проектирования города Новосибирска, утвержденными решением Совета депутатов города Новосибирска № 96 от 02.12.2015.

На планируемой территории размещены семь дошкольных образовательных организаций, вместимость которых на расчетный срок составит 1055 мест.

На планируемой территории функционируют муниципальное автономное общеобразовательное учреждение города Новосибирска «Гимназия № 12» на 725 учащихся и муниципальное казенное общеобразовательное учреждение города Новосибирска «Специализированная (коррекционная) школа-интернат № 116» для детей с тяжелыми нарушениями речи на 200 учащихся.

Организации здравоохранения представлены двумя отделениями поликлиник (взрослым и детским) ГБУЗ НСО «ГКБ № 25», общая посещаемость которых составляет 900 посещений в смену, ГБУЗ НСО «ГКБ № 25» на 700 коек и травм-пунктом. Подстанция скорой медицинской помощи на 4 автомобиля находится на территории ГБУЗ НСО «ГКБ № 25». Кроме того, в границах планируемой территории расположены девять медицинских центров, военный госпиталь, противотуберкулезный диспансер. На планируемой территории расположено восемь аптек.

Спортивные сооружения на планируемой территории представлены стадионом муниципального автономного учреждения города Новосибирска «Центр спортивной подготовки «Электрон» с трибунами на 3000 мест, стадионом «Юный сибиряк», спортивным комплексом «Север» с несколькими детско-юношескими спортивными школами по игровым видам спорта, по боксу, кекусинкай карате, теннису.

Стадионы и спортивные сооружения расположены в центральной и северной части лесопарковой зоны, в которой находятся также местная общественная организация города Новосибирска «Конноспортивный клуб инвалидов» и парк культуры и отдыха «Сосновый бор».

Из организаций культуры на планируемой территории имеется муниципальное бюджетное учреждение культуры города Новосибирска «Детский Дом культуры

имени Д. Н. Пичугина», школа народного искусства «Лель», муниципальное бюджетное учреждение дополнительного образования города Новосибирска «Центр детского творчества «Содружество».

Торговая сеть планируемой территории представлена магазинами продовольственных и непродовольственных товаров. Общая торговая площадь существующих предприятий торговли составляет 5300 кв. м (магазинов продовольственных товаров – 2300 кв. м, магазинов непродовольственных товаров – 3000 кв. м). Предприятия торговли расположены преимущественно в первых этажах жилых домов по ул. Богдана Хмельницкого.

Перспективное размещение организаций торговли торговой площадью 3000 кв. м, планируется в общественно-деловых зонах, формируемых вдоль «Ельцовской» магистрали.

Организации общественного питания представлены 10 объектами общей вместимостью на 377 посетителей, которые размещаются как в отдельных зданиях, так и встроенными в гостиницы и жилые дома.

Объекты бытового обслуживания представлены 6 объектами на 42 рабочих места.

На планируемой территории также расположены административно-офисные учреждения, отделения банков.

2.3. Застройка промышленных и коммунально-складских зон

В проекте планировки с учетом современной экономической ситуации и темпов реализации Генерального плана города Новосибирска предусматривается только частичный снос и перепрофилирование существующих предприятий с сохранением группы предприятий по ул. Объединения.

Наиболее крупная группа предприятий расположена с северной стороны ул. Объединения, в которой размещается основное производственное предприятие - Федеральное государственное унитарное предприятие производственное объединение (далее – ФГУП ПО) «Север», автохозяйство ФГУП ПО «Север», федеральное государственное казенное учреждение «Специальное управление противопожарной службы № 9 Министерства Российской Федерации по делам гражданской обороны, чрезвычайным ситуациям и ликвидации последствий стихийных бедствий». Кроме того, здесь размещается ряд земельных участков, застроенных зданиями и комплексами гаражей-стоянок для индивидуальных автомобилей, станциями техобслуживания автомобилей, автозаправочными станциями.

Вторая группа предприятий, в основном коммунально-складских и пищевой промышленности, расположена между ул. Объединения и подъездным железнодорожным путем к заводу «Экран». Здесь находятся участки хлебокондитерского комбината открытого акционерного общества (далее – ОАО) «Русич», складского комплекса ОАО «Северная база», производственной базы «Квинт-М», производственно-складского комплекса общества с ограниченной ответственностью (далее – ООО) ООО Складского Комплекса «Престиж» и другие.

На момент разработки проекта планировки производственные зоны, в которых расположены промышленные и коммунально-складские предприятия, составили 71,15 га (20,93 % от площади в границах проектирования).

Планировочные мероприятия направлены на упорядочение планировочной структуры производственных зон, организацию нормативных санитарно-защитных зон в соответствии с СанПиН 2.2.1/2.1.1.1200-03 «Санитарно-защитные зоны и санитарная классификация предприятий, сооружений и иных объектов».

Часть планируемой территории в производственных зонах предусматривается к переводу в общественно-деловые зоны в соответствии с изменением производственных функций на общественно-деловые (размещение торговых и офисных помещений на производственно-складских предприятиях).

Таким образом, по проекту планировки производственные зоны будут составлять 55,71 га (16,39 % от площади в границах планируемой территории).

На последующих стадиях проектирования необходимо проведение мероприятий по организации и благоустройству территорий предприятий, а также их санитарно-защитных зон.

2.4. Система озеленения

По назначению и использованию зеленые насаждения (далее – объекты озеленения) в границах планируемой территории подразделяются на следующие озеленения:

природные зоны – городские леса и иные природные территории;
озеленение общего пользования – парки, скверы, бульвары и иные территории озеленения;

озеленение ограниченного пользования – на участках детских садов и школ, больниц, в жилых группах многоэтажной застройки и на приусадебных участках малоэтажной жилой застройки;

защитные – озеленение улиц, санитарно-защитных зон.

К существующим благоустроенным объектам озеленения общего пользования в границах планируемой территории относятся следующие объекты озеленения:

Павловский сквер по ул. Богдана Хмельницкого (1,66 га);

сквер в планировочном квартале 110.00.01.04 по ул. 25 лет Октября (0,30 га);

территория парка культуры и отдыха «Сосновый бор» (8,25 га).

На территории городских лесов частично выполнено благоустройство, соответствующее лесопарковой зоне.

Проектные решения проекта планировки направлены на дальнейшее совершенствование структуры и благоустройства зон рекреационного назначения, включающих все виды озеленения.

Зеленые насаждения планируемой территории, дифференцированные по их назначению, выполняют роль планировочного элемента, активно выявляющего общую планировочную и композиционную структуру планируемой территории, объемно-пространственное построение застройки, а также являются важным оздоро-

вительным и эстетическим фактором городской среды.

Главным элементом озеленения планируемой территории будет озеленение участка городских лесов – лесопарковой зоны вместе с озеленением парка культуры и отдыха «Сосновый бор».

На территории лесопарковой зоны необходимо проведение благоустройства по дальнейшему развитию тропиночной сети, велодорожек, освещенных лыжных трасс, обустройству площадок для отдыха и пикников. Также должно совершенствоваться благоустройство и озеленение территории парка культуры и отдыха «Сосновый бор».

Проектируется сквер площадью 2,06 га с юго-восточной стороны от территории ГБУЗ НСО «ГКБ № 25» на участке выносимых гаражей от ул. Бардина до пер. 2-го Краснодарского, сквер площадью 2,84 га с водоемом на территории оздоровительного центра, сквер площадью 1,54 га и сквер площадью 0,69 га с юго-восточной стороны от проектируемого дублера ул. Объединения.

Сохраняются существующие скверы по ул. Богдана Хмельницкого и ул. 25 лет Октября.

Важным дополнением к озеленению общего пользования будет озеленение на участках крупных общественных зданий и сооружений. Уличное озеленение, выполняющее в основном защитную функцию, связывает озеленение общего пользования в общую систему озеленения планируемой территории.

В проекте планировки принят следующий баланс территорий озеленения:

городские леса и иные природные территории – 101,71 га;

парки, скверы, бульвары и иные территории озеленения – 19,09 га;

зона объектов отдыха и оздоровления – 7,58 га.

Обеспеченность зелеными насаждениями общего пользования на расчетный срок составит:

зеленые насаждения городского значения – 15,35 кв. м/человека (норматив – 10,0 кв. м/человека);

зеленые насаждения районного значения – 20,17 кв. м/человека (норматив – 6,0 кв. м/человека);

зеленые насаждения жилых микрорайонов (кварталов) – 6,44 кв. м/человека (норматив – 6,0 кв. м/человека).

Свободные территории в границах санитарно-защитных зон от предприятий, железнодорожных путей и автодорог для преимущественно грузового движения подлежат озеленению и благоустройству.

2.5. Обеспечение сохранности объектов культурного наследия

Жилые кварталы по ул. Богдана Хмельницкого и ул. Александра Невского в границах проекта планировки находятся в зоне регулирования застройки и хозяйственной деятельности объектов культурного наследия № Р73-1, Р73-2, Р73-3, Р73-4.

Планируемая территория в юго-восточной части по ул. Богдана Хмельницкого граничит с границей охранной зоны № 73 объекта культурного наследия «Дворец

культуры им. Горького. Комплекс: Дворец культуры им. М. Горького; Дом жилой; Дом жилой», расположенного по адресу: ул. Богдана Хмельницкого, 38, 40 и 42.

Кроме того, в границы проекта планировки входит объект, обладающий признаками объекта культурного наследия, – «Красная горка» в границах, ограниченных с запада – ул. Ипподромской, с юга – ул. Народной, с востока – ул. Учительской, с севера – включающий в себя часть территории ГБУЗ НСО «ГКБ № 25» и часть парка культуры и отдыха «Сосновый бор».

Действие градостроительных регламентов, установленных в соответствии с требованиями Градостроительного кодекса Российской Федерации, распространяется на земельные участки в границах зон охраны объектов культурного наследия, включенных в единый государственный реестр объектов культурного наследия (памятников истории и культуры) народов Российской Федерации, с ограничениями (обременениями) прав на земельные участки, утвержденных постановлением администрации Новосибирской области от 15.02.2010 № 46-па «Об утверждении границ зон охраны объектов культурного наследия (памятников истории и культуры) народов Российской Федерации, расположенных на территории города Новосибирска, режимов использования земель и градостроительных регламентов в границах данных зон охраны».

При проектировании и проведении землеустроительных, земляных, строительных, мелиоративных, хозяйственных и иных работ в охранных зонах и на территориях объектов культурного наследия следует руководствоваться и исполнять требования Федерального закона от 25.06.2002 № 73-ФЗ «Об объектах культурного наследия (памятниках истории и культуры) народов Российской Федерации».

3. Улично-дорожная сеть и транспорт

3.1. Современное состояние

Существующая магистрально-уличная сеть планируемой территории сложилась по прежним проектным решениям, в соответствии с историческим характером застройки как жилой, так и промышленно-коммунальной и складской, по условиям имеющегося здесь лесопарка, характера рельефа с долинами реки 2-я Ельцовка и ручьев, наличия бывшего золоотвала тепловой электростанции (далее – ТЭЦ) ТЭЦ 4, в настоящее время застроенного большим количеством боксовых гаражей.

По юго-восточной границе планируемой территории, застроенной многоэтажными жилыми домами, проходит одна из основных магистральных улиц общегородского значения регулируемого движения - ул. Богдана Хмельницкого с трамвайным полотном по центру.

Остальные, построенные на планируемой территории и по ее границам магистральные улицы пока выполняют функции улиц районного значения, транспортно-пешеходных, иногда с еще недостаточной шириной в линиях застройки и узкой проезжей частью – ул. Учительская с трамвайным обособленным полотном, ул. Объединения, улица по восточной границе планируемой территории (продол-

жение ул. Рассветной) с выходом к микрорайонам «Родники» и «Снегири», участки ул. Мясниковой и ул. Бардина.

Остальные улицы, сложившиеся в границах проекта планировки, имеют местное значение. Так, в южной части планируемой территории, вдоль жилых кварталов, проложены жилая ул. Александра Невского, дублирующая ул. Богдана Хмельницкого, и пять поперечных улиц и переулков. Имеется ряд местных проездов и дорог в производственных зонах.

Таким образом, существующие магистральные и местные улицы и дороги в границах проекта планировки при площади 25,6 га занимают 7,5 % территории, плотность при длине 8,6 км составляет 2,5 км/кв. км, из них магистралей при длине 4,07 км – 1,2 км/кв. км. Последний показатель мал (рекомендуется 2 - 2,5 км/кв. км) из-за малой застроенности планируемой территории. В связи с наличием на планируемой территории подъездных железных дорог к предприятиям на пересечении с улицами районного значения устроены охраняемые переезды – по ул. Объединения и ул. Учительской.

Основные пешеходные потоки наблюдаются по ул. Богдана Хмельницкого, где сосредоточено большое количество организаций обслуживания. Пешеходные переходы через проезжую часть улиц организованы в основном у перекрестков, объектов массового тяготения людей, остановочных пунктов общественного транспорта в одном уровне.

По магистральным улицам планируемой территории протрассированы маршруты наземного общественного транспорта в направлениях к центру города, железнодорожному вокзалу, ближайшей станции метро Заельцовская на пл. им. Калинина, в соседние жилые и промышленные районы.

Всего длина линий автобуса в границах проекта планировки – 3,93 км, троллейбуса – 1,77 км, трамвая – 2,91 км, маршрутного такси – 4,17 км. Длина сети общественного транспорта – 3,5 км, плотность – 1,05 км/кв. км.

В связи с ростом автопарка (автомобилизация приближается к 300 машинам на 1000 жителей) увеличиваются перевозки на легковом транспорте. В границах проекта планировки сейчас около 2 тыс. легковых машин, из них 95 % индивидуальных – 1,9 тыс., из них на планируемой территории должно храниться около 90 %, или около 1,7 тыс. машин в гаражах.

Как указывалось, значительная площадь планируемой территории на бывшем золотоотвале ТЭЦ-4, в северной части, занята боксовыми гаражами (около 30 га). Здесь расположены наиболее крупные гаражно-строительные кооперативы (далее – ГСК) общей численностью около 3500 машино-мест, обслуживающие и соседние планировочные территории.

В южной части планируемой территории гаражи располагаются в основном в окраинной части у ГБУЗ НСО «ГКБ № 25» общей численностью около 700 машино-мест на территории около 3 га.

Часть машин хранится непосредственно в самих кварталах, на внутриквартальных проездах и проезжей части жилых улиц.

Кроме того, у объектов обслуживания и административных зданий располагают-

ся платные (примерно на 150 машино-мест) и обычные автостоянки (общей вместимость около 220 машино-мест).

В границах проекта планировки имеются объекты техобслуживания автотранспорта (далее – СТО) и автомойки, все коммерческого типа, обслуживающие машины планируемой территории, прилегающих жилмассивов и транзитные. Всего СТО и автомоек – 15 объектов на 35 постов.

В границах проекта планировки расположены две автозаправочные станции (далее – АЗС) и две автогазозаправочные станции (далее – АГЗС), всего на 16 колонок: 4 газовых и 12 бензиновых.

3.2. Проектное решение

При подготовке проектных решений по улично-дорожной сети и транспорту использованы материалы Генерального плана города Новосибирска, Генеральной схемы развития улично-дорожной сети города Новосибирска.

Проектными решениями сохраняются:

как одна из основных магистральная улица общегородского значения с регулируемым движением - ул. Богдана Хмельницкого, но с расширением проезжей части до шести полос движения за счет газонов, с трамвайным движением по центру и, возможно, с выделенными боковыми полосами для автобуса и троллейбуса, из-за большого количества маршрутов;

трасса ул. Учительской, но уже как магистральная улица общегородского значения регулируемого движения с новым продолжением, с выходом на восточную сторону железнодорожной ветки и далее на ул. Рассветную, также магистральную улицу общегородского значения регулируемого движения на шесть полос движения и обособленным полотном для трамвайных путей;

ул. Мясниковой, но тоже уже как магистральная улица общегородского значения регулируемого движения;

трасса будущей магистральной улицы общегородского значения непрерывного движения («Космическая» магистраль) с уточнением решений по последним проектам в проектах планировок прилегающих территорий;

будущая трасса магистральной дороги скоростного движения по пойме реки 2-я Ельцовка («Ельцовская» магистраль), но с учетом ранее запроектированной и строящейся улицы районного значения - ул. Георгия Колонды от Красного проспекта до ул. Фадеева (ОАО ПИ «Новосибгражданпроект», 2013 год).

Проектными решениями предложены некоторые изменения по трассировке улиц районного значения в центральной части планируемой территории. Здесь предлагается сохранить существующую ул. Объединения, а ее дублер протрассировать вдоль ручья с засыпкой русла, с односторонним движением транспорта по ним из-за узости улицы, а для обслуживания зоны коммунальных и складских объектов и застройки, расположенной на территории лесопарка, выполнить по трассе железнодорожной ветки после ее выноса от ул. Бардина до ул. Учительской парковую дорогу с ограниченным движением транспорта, с шириной

проезжей части до 9 м.

Проектом планировки предлагается сохранить как улицы районного значения существующие продолжения ул. Светлановской и ул. Фадеева с учетом развязки «Ельцовской» магистрали и «Космической» магистрали, а к их пересечению вывести продолжение ул. Объединения с использованием бокового проезда «Ельцовской» магистрали для возможности транспортного и пешеходного обслуживания прилегающей застройки.

Уточняется решение основных проездов и дорог промышленных зон в северной части планируемой территории с учетом сохранения автохозяйства ФГУП ПО «Север», предлагаемого размещения здесь трамвайного депо и организации обслуживания коммунальной зоны.

Сохраняется существующий участок ул. Учительской на территории лесопарка в виде парковой дороги и без трамвайного полотна, которая может быть использована для расширения проезжей части и размещения автостоянок, которых не хватает для посетителей спорткомплекса «Север».

В лесопарковой зоне предполагается устройство велодорожек как для подъезда к объектам, так и прогулочных. По существующим магистральным улицам общегородского и районного значения велодорожки трудно организовать из-за недостаточной ширины улиц. На новых магистралях для велодвижения используются боковые местные проезды или специальные обособленные велодорожки.

Таким образом, улично-дорожная сеть в границах проекта планировки на расчетный срок при площади 63,4 га будет занимать 18,5 % территории, плотность при длине 14,44 км составит 4,2 км/кв. км, в том числе магистралей при длине 7,4 км – 2,2 км/кв. км, что соответствует нормам.

Пересечения улиц и дорог между собой решаются в соответствии с принятой классификацией, ожидаемой интенсивностью движения. Пересечения на магистральных улицах общегородского значения непрерывного движения должны выполняться с развязками в разных уровнях. Так, на магистральной дороге скоростного движения в границах проекта планировки намечено две такие развязки – с «Космической» магистралью и магистральной улицей общегородского значения регулируемого движения по ул. Мясниковой.

Первая развязка принята по типу «клевера», с эстакадой по «Космической» магистрали (150x42 м), дополнительной эстакадой над проходящей здесь ул. Светлановской (45x34 м), а также еще двумя эстакадами на съездах (2x180x12 м). Кроме того, здесь намечается эстакада на продолжении улицы районного значения ул. Фадеева, на пересечении с «Ельцовской» магистралью (150x22 м). В развязке учтено прохождение вдоль «Ельцовской» магистрали будущей трассы скоростного трамвая, частично в тоннеле.

Второе пересечение решается с эстакадой по «Ельцовской» магистрали, через железнодорожную ветку, ул. Мясниковой и следующую ул. Краузе (500x42 м), с развязкой с ул. Мясниковой по типу «четверти клевера», с двумя эстакадами на съездах через железнодорожную ветку (2x180x12 м).

На «Космической» магистрали намечено еще две развязки в разных уровнях – с

магистральной улицей общегородского значения регулируемого движения ул. Богдана Хмельницкого и улицей районного значения ул. Даргомыжского.

На первом пересечении предлагается решение с более длинным тоннелем по ул. Бардина (до 460 м), от ул. Народной до ул. Александра Невского, с глубоким заложением (до 15 м), с выездом на ул. Богдана Хмельницкого по существующим проездам.

На втором пересечении намечается криволинейная эстакада над ул. Даргомыжского (400x23 м) со съездами на нее по боковым проездам для возможности разворотного движения, размещения автостоянок под эстакадой, временного сохранения железнодорожной ветки к западной группе предприятий.

Остальные пересечения магистральных улиц общегородского значения регулируемого движения и улицей районного значения решаются в одном уровне, с регулированием движения светофорами.

Сохраняется существующая кольцевая развязка ул. Мясниковой и ул. Рассветной, но с увеличением диаметра кольца до 60 м. Намечается перекрестно-кольцевая развязка на пересечении ул. Богдана Хмельницкого и ул. Бардина поверху. Предполагается кольцевая развязка на пересечении улиц районного значения на продолжениях ул. Светлановской, ул. Фадеева и ул. Объединения, под эстакадой на съезде развязки «Ельцовской» и «Космической» магистралей. Сохраняются и намечаются новые регулируемые проезды через железнодорожную ветку к северной группе предприятий по ул. Объединения и ее дублеру, новому продолжению ул. Учительской, продолжению ул. Столетова для проезда в производственную зону.

Пешеходное движение, как и в настоящее время, будет осуществляться по всем улицам, по тротуарам, в парках и скверах – по аллеям и дорожкам. Наибольшие потоки сохранятся по ул. Богдана Хмельницкого, где сосредоточены объекты обслуживания. Сохраняются и намечаются новые пешеходные площади у крупных объектов. Пешеходные переходы через проезжую часть магистральных улиц общегородского значения регулируемого движения и улиц районного значения будут, как и сейчас, осуществляться в одном уровне, у перекрестков, объектов обслуживания, остановочных пунктов общественного транспорта, через 200 - 400 м. Переходы через магистральную дорогу скоростного движения и магистральную улицу общегородского значения непрерывного движения необходимо выполнять только в разных уровнях – в тоннелях или по мостикам с пандусами или лифтами для инвалидов и пожилых людей. По «Ельцовской» магистрали намечается 3 мостика, через ул. Бардина – «Космическую» магистраль – 2 мостика.

Проектом планировки предусмотрено развитие сети общественного транспорта на планируемой территории с учетом решений, принятых в смежных проектах планировки.

После завершения строительства нового продолжения ул. Учительской до ул. Рассветной по ней предусмотрены линии автобуса и троллейбуса с продолжением последнего до жилых районов «Родники» и «Снегири» длиной линии в границах проекта планировки 2,5 км. Также вдоль этих улиц предлагается новая трасса трамвая в эти же районы длиной около 2 км.

Намечаются маршруты автобусов по новым улицам районного значения – продолжению и дублеру ул. Объединения, продолжениям ул. Фадеева и ул. Светлановской общей длиной около 2 км.

Вдоль «Ельцовской» магистрали предусматривается на обособленном полотне линия скоростного трамвая с участками в тоннеле и на эстакадах длиной в границах проекта планировки около 2,5 км.

По боковым проездам «Ельцовской» магистрали также могут быть пропущены маршруты обычного автобуса для обслуживания прилегающей застройки длиной около 1,7 км. По «Космической» магистрали маршруты автобуса также возможно пропустить по боковым проездам длиной 1,7 км. В связи с тем что по участку ул. Учительской в лесопарковой зоне убирается трамвайное движение (0,6 км), возможно пропустить автобусный маршрут по парковым дорогам для обслуживания лесопарковой и спортивной зоны длиной 2,6 км. Маршрутные такси будут курсировать по всем магистральным улицам.

Всего длина автобусной сети в границах проекта планировки на расчетный срок составит около 24 км, троллейбуса – около 4 км, трамвая обычного – около 4 км, трамвая скоростного – 2,5 км. Длина сети общественного транспорта, отнесенной к планируемой территории, составит около 10 км плотностью 3 км/кв. км.

В будущем по границе проекта планировки должна также пройти «Октябрьская» линия метро глубокого заложения от станции «Камышенская» до станции «Родники» (Технико-экономическое обоснование метрополитена). По границе проекта планировки намечаются две станции:

«Богдана Хмельницкого» (у пересечения с ул. Учительской);

«Снегири» (на пересечении ул. Рассветной и ул. Курчатова).

У этих станций возможна организация транспортно-пересадочных узлов на наземные виды транспорта с реализацией по реальным условиям уже за расчетным сроком.

Новые остановочные пункты наземного транспорта (автобуса, троллейбуса, трамвая), как и сейчас, будут размещаться через 400 - 600 м, у перекрестков, объектов обслуживания.

Станции скоростного трамвая размещаются через 800 - 1000 м. Станции оборудуются крытыми павильонами, совмещаются с переходными мостиками через магистральные улицы общегородского значения, с лифтами для инвалидов и пожилых людей.

Наземный транспорт будет обслуживаться и храниться в существующих и новых автопарках, муниципальных и коммерческих, муниципальных троллейбусных и трамвайных депо. Для скоростного и обычного трамваев на планируемой территории намечается строительство депо на 100 - 150 вагонов с участком до 7,5 га, что будет уточняться в дальнейшем.

В связи с ожидаемым ростом автомобилизации на планируемой территории будет расти количество индивидуального транспорта. При норме 400 машин на 1 тыс. жителей на планируемой территории будет 2,6 тыс. машин, из них 90 % индивидуальных – 2,34 тыс. (прирост – 0,44 тыс.), мотосредств при норме 100 единиц на

1 тыс. жителей будет 650 (прирост – 300). Для хранения авто-мотосредств потребуются гаражи и паркинги примерно на 2,6 тыс. машино-мест.

По проекту планировки большая часть боксовых гаражей в северной производственной зоне заменяется на многоэтажные паркинги (до 5 этажей) емкостью 250 - 600 машино-мест с учетом строительства здесь трамвайного депо, административных и общественных зданий. Всего здесь размещено около 3 тыс. машино-мест на участках до 7,5 га совместно с открытыми стоянками, СТО и мойками.

В южной части планируемой территории сохраняется в боксовых гаражах всего 120 машино-мест (ГСК «Медик») в коммунальной зоне ГБУЗ НСО «ГКБ № 25», а также платная стоянка на 50 машино-мест, выносятся боксовые гаражи (около 550 машино-мест) из долины ручья, расположенные в непосредственной близости от зданий ГБУЗ НСО «ГКБ № 25», а также от дошкольных общеобразовательных учреждений. Выносятся гаражи по трассе магистральной улицы общегородского значения непрерывного движения ул. Бардина - «Космической» магистрали – около 80 машино-мест. Здесь предлагается использовать под платные стоянки подэстакадное пространство на развязке с ул. Даргомыжского, где можно разместить до 300 машино-мест. В производственной зоне по ул. Объединения также намечается платная стоянка примерно на 240 машино-мест. У спорткомплекса «Север», на месте трамвайного кольца, намечается платная стоянка на 160 машино-мест на участках до 1 га.

Для временного хранения автомобилей сохраняются и намечаются новые обычные приобъектные автостоянки.

В жилых кварталах на автостоянках должно размещаться до 25 % машин жителей, то есть до 600 машино-мест. Для этого здесь в основном используются прилегающие жилые улицы и проезды, на которых предусматривается устройство «карманов» или расширение проезжей части.

Для объектов городского и районного значения (промышленных, административных, научно-исследовательских институтов, коммунальных) стоянки определяются при их непосредственном проектировании.

В соответствии с Местными нормативами градостроительного проектирования города Новосибирска количество требуемых мест на стоянках по основным общественным объектам планируемой территории составит примерно 600 машино-мест с участками до 1,5 га.

Для заправки автотранспорта топливом будут использоваться существующие две АЗС и две АГЗС на 16 колонок, из них для машин на планируемой территории требуется всего три колонки (с учетом увеличения числа автомобилей). Техническое обслуживание и автомойка в основном будут осуществляться на существующих СТО и мойках, часть которых будет заменяться при реконструкции гаражей в северной коммунальной зоне. Всего для машин планируемой территории требуется около 13 постов, а имеется до 35 постов на 15 СТО и автомойках.

4. Инженерное обеспечение застройки

4.1. Инженерная подготовка планируемой территории

Планируемая территория является частью двух водосборных бассейнов: реки 2-я Ельцовка и реки 1-я Ельцовка. Рельеф рассматриваемой территории равнинный, с общим уклоном с востока на запад в сторону реки Оби и местными уклонами в сторону естественных водотоков. Сеть существующей ливневой канализации на рассматриваемом участке хорошо развита.

В состав работ по инженерной подготовке территории включены следующие виды работ:

- вертикальная планировка;
- устройство водостоков;
- очистка поверхностного стока.

4.1.1. Вертикальная планировка

Вертикальная планировка по проектируемым дорогам и проездам (продолжению ул. Учительской, парковой дороге, ул. Объединения и съездам с автотранспортной развязки) решена с максимальным приближением к существующему рельефу, а по ул. Александра Невского и ул. Богдана Хмельницкого решена с сохранением существующих отметок.

Магистральная дорога скоростного движения, планируемая к строительству в долине реки 2-я Ельцовка, решена в двух уровнях, с пропуском скоростного трамвая в третьем уровне.

4.1.2. Устройство водостоков

В связи с использованием территории долины реки 2-я Ельцовка для размещения «Ельцовской» магистрали и линии скоростного трамвая проектом планировки предлагается заключить рукав реки в железобетонный коллектор размером 2х2,5х2,0 м, который будет являться продолжением существующего главного водосточного коллектора реки 2-я Ельцовка. Протяженность проектируемого коллектора на участке от местного проезда с ул. Декоративной до транспортной развязки составляет 1920 м. Второй рукав реки 2-я Ельцовка, протекающий вдоль ул. Объединения, заключен в коллектор размером 2,5х2,0 м, протяженностью 415 м и Д 2000 мм, протяженностью 700 м, он также является продолжением существующего коллектора 2 Д 1200 мм.

По территории парка культуры и отдыха «Сосновый бор» русло рукава реки 1-я Ельцовка остается открытым.

Ливневая канализация предусматривает отвод дождевых, талых и поливомоечных стоков.

Мероприятиями по организации рельефа на планируемой территории сформировано 6 бассейнов стока, четыре из которых относятся к бассейну реки 2-я Ельцовка, два – к бассейну реки 1-я Ельцовка.

Водосточная сеть запроектирована из открытых и закрытых водостоков. Открытые водостоки представляют собой придорожные канавы, расположенные по обе стороны от проездов и собирающие поверхностный сток, отводящие его в водоприемные колодцы и далее в закрытую водосточную сеть.

Закрытые водостоки предусмотрены из железобетонных и полипропиленовых труб.

4.1.3. Очистка поверхностного стока

Проектом планировки предусмотрена очистка наиболее загрязненной части поверхностного стока на очистных сооружениях, устраиваемых на устьевых участках коллекторов ливневой канализации перед выпуском в водоемы.

Перед сбросом поверхностный сток в распределительной камере разделяется на загрязненный и условно чистый. Загрязненная часть стока поступает на очистные сооружения, а остальная часть стока считается условно чистой и сбрасывается в прилегающий водоприемник.

Очистные сооружения приняты закрытого типа для стабилизации температурного режима. Очистные сооружения предназначены для очистки от плавающего мусора, взвешенных частиц и масло-, нефтепродуктов. Принятая конструкция очистного сооружения обеспечивает очистку поверхностного стока до предельно-допустимой концентрации рыбохозяйственного водоема.

Площадки очистных сооружений рассчитаны на прием загрязненного стока с планируемой и прилегающих территорий:

площадки очистных сооружений № 4 и 5 предназначены для очистки загрязненного стока с планируемой территории;

площадка № 1, расположенная на пересечении ул. Окружной и пер. Рекордного, предназначена для очистки загрязненного стока с прилегающей территории жилого района «Родники» и жилого района по ул. Фадеева в Заельцовском и Калининском районах;

площадки очистных сооружений № 2 и 3 являются общими для планируемой и прилегающих территорий;

площадка очистных сооружений № 6 расположена на территории проектируемой площадки снегоплавильной станции, планируемой к строительству на территории развязки «Ельцовской» и «Космической» магистралей.

4.2. Водоснабжение

Существующая схема водоснабжения планируемой территории, прилегающей к парку культуры и отдыха «Сосновый бор», представляет собой централизованную систему подачи воды. Основные магистральные сети закольцованы. Вода по своему составу соответствует требованиям ГОСТ Р 51232-98 «Вода питьевая. Общие требования к организации и методам контроля качества» и СанПиН 2.1.4.1074-01 «Питьевая вода. Гигиенические требования к качеству воды централизованных

систем питьевого водоснабжения. Контроль качества».

По планируемой территории проходят два водовода сырой воды Д 800 мм публичного акционерного общества «Новосибирский завод химконцентратов» (далее – ПАО «НЗХК»).

Пожаротушение решается с помощью пожарных гидрантов, установленных на кольцевых сетях.

В связи с тем что существующая застройка получает горячую воду по открытой схеме, удельный расход воды на одного жителя уменьшен на 40 %.

Расход воды на нужды населения в существующей застройке составляет 1212 куб. м/сутки.

Проектируемая схема водоснабжения выполнена на основании технических условий, выданных муниципальным унитарным предприятием (далее – МУП) города Новосибирска «ГОРВОДОКАНАЛ» от 22.03.2016 № 5-5342, и с учетом технико-экономических показателей схем водоснабжения и водоотведения города Новосибирска до 2015 и до 2030 годов, утвержденных постановлением мэрии города Новосибирска от 06.05.2013 № 4303.

Общие расходы воды в границах проекта планировки на расчетный срок составят 3068 куб. м/сутки, в том числе на хозяйственно-питьевые нужды населения – 1935 куб. м/сутки, пожарные расходы – 864 куб. м/сутки, поливочные расходы – 269 куб. м/сутки.

Водоснабжение планируемой территории возможно от существующих и вновь выстроенных магистральных сетей водопровода.

Проектом планировки предусматривается дальнейшее развитие централизованной системы водоснабжения, при этом намечается максимальное использование существующих сетей водопровода.

В связи с переводом планируемой территории на закрытую систему приготовления горячей воды проектом планировки предусматривается замена труб водопровода на больший диаметр по ул. Богдана Хмельницкого, ул. Бардина и ул. Учительской.

В связи со строительством магистральной улицы общегородского значения непрерывного движения – ул. Бардина из зоны строительства данной магистральной улицы предлагается вынос водоводов сырой воды ПАО НЗХК (2 Д 800 мм) и водопроводов Д 250 мм и Д 300 мм.

При строительстве «Ельцовской» магистрали планируется вынос из зоны строительства сетей водопровода Д 250 мм с последующим переключением существующих зданий в новый водопровод.

Для обеспечения наружного и внутреннего пожаротушения проектируемой коммунальной застройки в северной части планируемой территории предусматривается проектирование кольцевых сетей водопровода Д 300 мм с подключением в существующие сети по ул. Учительской. Для нужд пожаротушения на кольцевой сети устанавливаются пожарные гидранты через 150 м.

По мере застройки планируемой территории и в зависимости от степени износа сетей необходимо выполнить поэтапную замену существующих коммуникаций.

Расчет диаметров водопроводной сети, материал труб подлежит уточнению на последующих стадиях проектирования.

4.3. Канализация

Планируемая территория в границах проекта планировки имеет централизованную систему канализации.

По рассматриваемой территории проходит коллектор от микрорайонов «Снегири» и «Родники» Д 1000 мм и коллектор Д 600 мм.

Канализование существующей застройки и промпредприятий осуществляется системой уличных коллекторов и насосными станциями перекачки в коллектор Д 600 мм по ул. Богдана Хмельницкого и в коллектор Д 500 мм по ул. Объединения.

Нормы водоотведения приняты в соответствии с СП 32.13330.2012 «Канализация. Наружные сети и сооружения. Актуализированная редакция СНиП 2.04.03-85».

Суточный расход бытовых сточных вод на расчетный срок составит 1935 куб. м/сутки.

Проектируемая схема канализования выполнена на основании технических условий МУП города Новосибирска «ГОРВОДОКАНАЛ» от 22.03.2016 № 5-5342.

Канализование проектируемой застройки возможно организовать в существующие и вновь выстроенные магистральные коллекторы.

Проектом планировки предусматривается вынос существующих сетей канализации Д 300 мм из зоны строительства магистральной улицы общегородского значения непрерывного движения – ул. Бардина.

Для освоения территории планировочных кварталов 110.00.02.01, 110.00.02.03 предусматривается перекладка канализационных коллекторов Д 1000 мм и Д 600 мм вдоль проектируемых проездов.

Канализование проектируемых зданий и сооружений выполнено в существующий коллектор канализации Д 500 - 800 мм по ул. Объединения.

Самотечные сети канализации прокладываются с учетом существующих сетей и рельефа местности.

Материал труб самотечной канализации подлежит уточнению на последующих стадиях проектирования.

4.4. Теплоснабжение

Теплоснабжение планируемой территории осуществляется от ТЭЦ-4.

Существующая тепловая нагрузка территории в границах проекта планировки ориентировочно составляет 51,288 МВт (44,0998 Гкал/час).

Температурные графики зоны ТЭЦ-4 – 150-70°С. Система централизованного теплоснабжения имеет развитую сеть трубопроводов.

Потребители тепла в границах проекта планировки обеспечиваются централизованным теплоснабжением и горячим водоснабжением от центральных тепловых

пунктов (далее – ЦТП), а также через индивидуальные тепловые пункты (далее – ИТП). Температурный график внутриквартальных тепловых сетей от ЦТП к потребителям - 95/70°С

На планируемой территории часть существующих производственных и коммунально-складских зон отапливается от собственных котельных.

Общая тепловая нагрузка по планировочным кварталам с учетом объектов соцкультбыта на расчетный срок строительства увеличится на 18,2949 МВт (15,7308 Гкал/час) и составит 69,5830 МВт (59,8306 Гкал/час).

Основное увеличение тепловой нагрузки в границах проекта планировки связано с предполагаемым строительством объектов общественного и производственного назначения.

На территории планируемого строительства «Космической» магистрали с искусственными сооружениями (тоннелями, эстакадами) потребуются вынос участков существующих тепловых сетей. Проектом планировки предусматривается выполнить реконструкцию существующих теплосетей и построить новые распределительные теплосети. Решения по выносу тепловых сетей будут уточняться на этапе проектирования «Космической» магистрали.

Резервирование тепловых сетей достигается путем их кольцевания и устройством нагруженных переемычек. Для резервного теплоснабжения потребителей тепла первой категории (ГБУЗ НСО «ГКБ № 25») предполагается использовать автономные источники тепла.

Кроме развития распределительных тепловых сетей, необходимо выполнить работы по реконструкции центральных тепловых пунктов для обеспечения надежности теплоснабжения и подключению дополнительных потребителей. В связи с изменением тепловой нагрузки предусматривается реконструкция существующих тепловых пунктов с увеличением их мощности.

В существующих ЦТП и ИТП на расчетный срок строительства предлагается установить современное энергосберегающее оборудование (пластинчатые подогреватели, экономичное насосное оборудование, приборы автоматизации, контроля и учета тепловой энергии). Оснащение потребителей регулируемые индивидуальными тепловыми пунктами существенно снизит затраты на теплоснабжение и позволит исключить случаи дефицита тепловой энергии, особенно при подключении новых абонентов.

Для повышения надежности теплоснабжения на участках тепловых сетей до ЦТП предусмотрено устройство трубопроводов на 25 кгс/кв. см, после ЦТП - на 16 кгс/кв. см.

Прокладка магистральных и распределительных тепловых сетей в зависимости от условий предусматривается подземная в непроходных унифицированных сборных железобетонных каналах лоткового типа по серии 3.006-2. Трубопроводы монтируются из стальных электросварных труб по ГОСТ 20295-85 «Трубы стальные сварные для магистральных газонефтепроводов. Технические условия» в изоляции из пенополиуретана в полиэтиленовой оболочке.

Для трубопроводов горячего водоснабжения и циркуляции применить неметал-

лические трубы. Прокладка тепловых сетей под магистральными улицами и дорогами предусматривается в проходных каналах.

Система теплоснабжения до ЦТП двухтрубная, после ЦТП – четырехтрубная.

4.5. Газоснабжение

В настоящее время территория в границах проекта планировки частично газифицирована. Источником газоснабжения является природный газ, транспортируемый по магистральному газопроводу Уренгой-Омск-Новосибирск. Низшая теплотворная способность природного газа составляет 7990 ккал/куб. м. Ближайшим к планируемой территории является газопровод высокого давления $P=0,6$ МПа. Источником подачи газа в газопровод является газораспределительная станция № 6 на магистральном газопровод $P=5,5$ МПа. Система газоснабжения смешанная, состоящая из кольцевых и тупиковых газопроводов.

Использование газа согласно СП 42-101-2003 «Общие положения по проектированию и строительству газораспределительных систем из металлических и полиэтиленовых труб» предусматривается для снабжения котельных, расположенных в коммунальных зонах.

Газоснабжение предусматривается для существующих потребителей, проектируемого здания научно-исследовательского института с подземной автостоянкой ООО «Предприятие «Элтекс» (2-я очередь строительства) и проектируемого оздоровительного центра, расположенных в планировочном квартале 110.00.01.15.

Проектом планировки предусмотрена реконструкция существующего газопровода, проходящего вдоль юго-западной границы планируемой территории, в связи с планируемым строительством «Космической» магистрали.

4.6. Электроснабжение

Существующая система электроснабжения территории в границах проекта планировки централизованная и осуществляется с шин распределительных пунктов (далее – РП) РП-5001 и РП-5002 понизительной электроподстанции (далее – ПС) 110 кВ «Олимпийская» (принадлежит ООО «НЗКХ-Энергия»), ПС 110 кВ «Красногорская», а также ПС 220 кВ «Отрадная».

По планируемой территории проходят высоковольтные линии:

ВЛ 220 кВ «Заря» – «Правобережная» (236) – 0,3 км;

ВЛ 220 кВ Новосибирская ТЭЦ-3 – «Отрадная» (237) – 0,3 км;

ВЛ 110 кВ Новосибирская ТЭЦ-4 – «Правобережная» с отпайками I, II цепи (С-1/2) – 1,5 км;

ВЛ 110 кВ Новосибирская ТЭЦ-4 – «Правобережная» с отпайками III, IV цепи (С-5/6) – 2,4 км.

На планируемой территории расположено 26 существующих трансформаторных подстанций (далее – ТП) 10(6)/0,4 кВ разного года ввода в эксплуатацию, с транс-

форматорным оборудованием различной мощности и степенью износа.

Существующая нагрузка составляет 10,5328 МВт (посчитана по укрупненным показателям).

Сети напряжением 10(6) кВ в основном выполнены кабельными линиями, способ прокладки подземный.

В планировочных кварталах 110.00.01.01 – 110.00.01.14 расположены объекты со сложившейся нагрузкой, не требующие дополнительных мощностей, кроме возможных профилактических мероприятий.

Согласно письму акционерного общества «Региональные электрические сети» (далее – АО «РЭС») от 15.02.2016 № РЭС-01/1214 инвестиционной программой АО «РЭС» на 2012 - 2021 годы, утвержденной приказом министерства жилищно-коммунального хозяйства и энергетики Новосибирской области от 30.04.2015 № 72, мероприятия по строительству (реконструкции) объектов энергосистемы на планируемой территории не предусмотрены. Поэтому развитие системы электроснабжения планировочных кварталов 110.00.01.15 – 110.00.01.20, 110.00.02.01 – 110.00.02.04, в которых предусматривается новое строительство, может быть реализовано на расчетный срок до 2030 года.

Объекты, предлагаемые к новому строительству, по степени надежности электроснабжения относятся в основном ко II и III категориям, за исключением устройств охранной, противопожарной сигнализации и лифтовых установок, относящихся к I категории.

Расчетная мощность вновь сооружаемых объектов составит 7,8335 МВт.

Суммарная электрическая нагрузка в границах проекта планировки при реализации проектных предложений до 2030 года составит 18,37 МВт.

Подключение проектных потребителей предлагается осуществить за счет строительства ПС 110/10 кВ.

При строительстве в развязке «Ельцовской» и «Космической» магистралей ПС 110/10 возможно подключение проектируемых трансформаторных подстанций от этой ПС.

При строительстве «Ельцовской» магистрали следует предусмотреть реконструкцию существующих сетей 220-110 кВ перевести воздушные высоковольтные линии 220 кВ и 110 кВ в кабельные линии с прокладкой в кабельном коллекторе вдоль «Ельцовской» магистрали.

Для подключения вновь строящихся объектов необходимо строительство 6 трансформаторных подстанций проходного типа.

При строительстве новой линии трамвая вдоль ул. Учительской необходимо будет перенести РП-5001 на новое место, которое будет уточняться при дальнейшем проектировании.

В качестве проектируемых трансформаторных подстанций рекомендуются подстанции в комплектно-блочном исполнении полной заводской готовности с современным оборудованием и энергосберегающими трансформаторами мощностью 1250 кВА, а также встроенные подстанции с кабельными вводами высокого и низкого напряжения (для энергоемких объектов).

Подключение, мощность и расположение проектируемых ТП-10(6)/0,4кВ уточняются при рабочем проектировании. По возможности следует использовать существующие трансформаторные подстанции с заменой трансформаторов и необходимого оборудования.

Все кабельные линии среднего напряжения 10 кВ на планируемой территории необходимо выполнить подземно, с применением кабелей с изоляцией из сшитого полиэтилена. Марка и сечение кабельных линий определяются на стадии разработки рабочей документации после уточнения нагрузок.

4.7. Санитарная очистка

Объектами санитарной очистки являются:

- придомовые территории;
- территории, застроенные индивидуальными жилыми домами;
- уличные и микрорайонные проезды;
- объекты культурно-бытового назначения;
- территории различных предприятий;
- территории учреждений и организаций;
- парки, скверы, площади, места общественного пользования, места отдыха.

В настоящее время система сбора твердых бытовых отходов в городе от жилых многоквартирных домов плано-регулярная, от индивидуальных жилых домов – контейнерная. Плановой очисткой охвачено 100 % улиц.

Годовое количество отходов в границах проекта планировки будет составлять:

- твердые бытовые отходы – 1,6 тыс. т;
- смет с улиц – 1,0 тыс. т;
- жидкие нечистоты – 10,8 тыс. куб. м.

Собственники отходов обеспечивают сбор и вывоз отходов в соответствии с постановлением мэрии города Новосибирска от 06.07.2016 № 3002 «О системах мусороудаления в городе Новосибирске и признании утратившими силу отдельных постановлений мэрии города Новосибирска», Генеральной схемой очистки территории города Новосибирска, утвержденной постановлением мэрии города Новосибирска от 17.05.2010 № 137.

Сбор и вывоз отходов с городских территорий общего пользования осуществляется в соответствии с Правилами благоустройства территории города Новосибирска, утвержденными решением Совета депутатов города Новосибирска от 27.06.2012 № 640.

Для вывоза твердых бытовых отходов, механизированной уборки тротуаров и дорог предусмотрен парк автотранспорта: мусоровозы, уборочные, снегоочистители, снегопогрузчики, тракторы – 6 машин на расчетный срок.

5. Мероприятия по защите планируемой территории от воздействия чрезвычайных ситуаций природного и техногенного характера, мероприятия по гражданской обороне

В соответствии с пунктом 2 статьи 8 Федерального закона от 12.02.98 № 28-ФЗ «О гражданской обороне» и в целях защиты населения от опасностей, возникающих при ведении военных действий или вследствие этих действий, проектом планировки предусматривается устройство противорадиационных укрытий в технических этажах жилых и общественных зданий. Укрытия необходимо оборудовать всеми необходимыми средствами (вентиляция, фильтры, резервное электроснабжение, пост радиодозиметрического контроля) в соответствии с утвержденными техническими регламентами.

В условиях неполной обеспеченности защитными сооружениями рабочих, служащих и остального населения в границах планируемой территории, входящей в состав территории города Новосибирска, категорированного по гражданской обороне, проведение эвакуационных мероприятий по вывозу (выводу) населения города и размещению его в загородной зоне является основным способом его защиты от современных средств поражения.

Эвакуация населения планируется, организуется и осуществляется по производственно-территориальному принципу, который предполагает, что вывоз (вывод) рабочих, служащих, студентов, учащихся средних специальных учебных заведений и профессионально-технических училищ организуется по предприятиям, организациям, учреждениям и учебным заведениям, эвакуация остального населения, не занятого в производстве и сфере обслуживания, – по месту жительства через жилищно-эксплуатационные органы и сборно-эвакуационные пункты (далее – СЭП).

СЭП размещаются вблизи маршрутов эвакуации, вблизи маршрутов пешей эвакуации, в местах, обеспечивающих условия для сбора людей. Количество СЭП и их пропускная способность определяется с учетом численности эвакуируемого населения, количества маршрутов эвакуации, пунктов посадки на транспорт и интенсивности отправления с них автоколонн, эшелонов.

Санитарно-обмывочные пункты и станции обеззараживания одежды необходимо оборудовать в зданиях общественных бань путем устройства дополнительных входов-выходов для предотвращения контакта «грязных» и «чистых» потоков людей. Пункты очистки автотранспорта организовать на территории автомоек с соблюдением условий по сбору загрязненных стоков и их последующей утилизации.

Планируемая территория попадает в зону возможного воздействия чрезвычайных ситуаций техногенного характера. Техногенные чрезвычайные ситуации возникают в результате нерегламентированного хранения и транспортирования взрывчатых веществ и легковоспламеняющихся жидкостей. Следствием нарушения регламента операций являются взрывы, пожары, проливы химически активных жидкостей, выбросы газовых смесей.

Застраиваемые планировочные кварталы планируемой территории обеспечиваются кольцевыми участками городского водопровода, оборудованными пожарны-

ми гидрантами. Вся территория в границах проекта планировки входит в зону обслуживания существующих и планируемых к размещению служб экстренного реагирования города, в том числе существующего пожарного депо на 6 единиц специальной техники (специальная пожарная часть № 2) расположенного по адресу: Российская Федерация Новосибирская область, город Новосибирск, ул. Карпатская, 1, станции скорой медицинской помощи на 4 автомобиля, расположенной по адресу: Российская Федерация Новосибирская область, город Новосибирск, ул. Александра Невского, 17.

Объекты застройки должны обеспечиваться беспрепятственным доступом для проезда пожарной и другой специальной техники по проезжей части улиц и местных проездов.

6. Положение о размещении объектов капитального строительства федерального, регионального и местного значения

6.1. Размещение объектов капитального строительства федерального значения

Существующие на планируемой территории объекты капитального строительства федерального значения на расчетный срок сохраняются. Размещение новых объектов не предусматривается.

6.2. Размещение объектов капитального строительства регионального значения

Существующие на планируемой территории объекты капитального строительства регионального значения на расчетный срок сохраняются. Размещение новых объектов не предусматривается.

6.3. Размещение объектов капитального строительства местного значения

Существующие на планируемой территории объекты капитального строительства местного значения на расчетный срок сохраняются. Размещение новых объектов не предусматривается.

На расчетный срок предусматривается благоустройство объектов озеленения общего пользования и реконструкция существующих и строительство новых объектов улично-дорожной сети в пределах красных линий, установленных проектом планировки.

7. Техничко-экономические показатели

Основные технико-экономические показатели существующего и проектируемого баланса использования планируемой территории представлены в таблице 1.

Таблица 1

№ п/п	Наименование показателя	Единица измере- ния	Состоя- ние на 2016 год	Состоя- ние на 2030 год
1	2	3	4	5
1	Территория			
1.1	Общая площадь планируемой террито- рии, в том числе:	га	340,0	340,0
1.1.1	Территории рекреационного назначения, в том числе:	га	135,32	135,44
1.1.1.1	Городские леса, иные природные терри- тории	га	103,52	101,71
1.1.1.2	Парки, скверы, бульвары, иные терри- тории озеленения	га	17,26	19,09
1.1.1.3	Зона объектов отдыха и оздоровления	га	7,58	7,58
1.1.1.4	Зона объектов спортивного назначения	га	6,96	7,06
1.1.2	Общественно-деловые зоны, в том числе:	га	43,97	49,05
1.1.2.1	Зона объектов среднего профессиональ- ного и высшего образования, научно-ис- следо-вательских организаций	га	3,08	2,50
1.1.2.2	Зона объектов здравоохранения	га	25,66	24,89
1.1.2.3	Зона специализированной малоэтажной общественной застройки	га	4,92	8,28
1.1.2.4	Зона специализированной средне- и мно- гоэтажной общественной застройки	га	0,74	3,50
1.1.2.5	Зона объектов дошкольного, начального общего, основного общего и среднего об- щего образования	га	9,57	9,88
1.1.3	Жилые зоны, в том числе:	га	21,80	20,74
1.1.3.1	Зона застройки малоэтажными жилыми домами	га	10,37	10,14
1.1.3.2	Зона застройки средне-этажными жилы- ми домами	га	9,57	10,39
1.1.3.3	Зона застройки многоэтажными жилыми домами	га	0,21	0,21

1	2	3	4	5
1.1.3.4	Зона застройки индивидуальными жилыми домами	га	1,65	–
1.1.4	Производственные зоны, в том числе:	га	71,15	55,71
1.1.4.1	Зона производственных объектов с различными нормативами воздействия на окружающую среду	га	24,20	23,86
1.1.4.2	Зона коммунальных и складских объектов	га	46,95	31,85
1.1.5	Зоны инженерной и транспортной инфраструктуры, в том числе:	га	33,85	77,39
1.1.5.1	Зона сооружений и коммуникаций железнодорожного транспорта	га	7,94	1,80
1.1.5.2	Зона объектов улично-дорожной сети	га	25,60	74,95
1.1.5.3	Зона объектов инженерной инфраструктуры	га	0,31	0,64
1.1.6	Зоны стоянок автомобильного транспорта, в том числе:	га	0,34	1,67
1.1.6.1	Зона стоянок для легковых автомобилей	га	0,34	1,67
1.1.7	Прочие территории, в том числе:	га	33,57	–
1.1.7.1	Незастроенные территории	га	33,57	–
2	Население			
2.1	Численность населения	тыс. человек	6,732	5,375
3	Жилищный фонд			
3.1	Жилищный фонд, в том числе:	тыс. кв. м общей площади	162,137	161,237
3.1.1	Новое жилищное строительство	тыс. кв. м общей площади	–	–
3.1.2	Убыль жилищного фонда	тыс. кв. м общей площади	–	0,900
3.2	Средняя плотность застройки планировочного микрорайона (квартала)	чел./га	309,0	259,0
3.3	Обеспеченность	кв. м/человека	24,1	30,0
4	Объекты социально-культурного и коммунально-бытового обслуживания населения			
4.1	Дошкольные образовательные организации, всего/на 1000 человек	мест	1164/173	1036/193

1	2	3	4	5
4.2	Общеобразовательные организации, всего/на 1000 человек	мест	725/108	725/135
4.3	Больницы, всего/на 1000 человек	коек	701/104,13	700/130,23
4.4	Поликлиники, всего/на 1000 человек	посещений в смену	900/133,70	900/167,44
4.5	Спортивные залы, всего/на 1000 человек	кв. м площади пола	5786/860	5786/1076
4.6	Бассейны, всего/на 1000 человек	кв. м зеркала воды	48/7,5	200/37
4.7	Территории плоскостных спортивных сооружений, всего/на 1000 человек	га	4,9/0,73	4,9/0,91
4.8	Помещения для досуговой и любительской деятельности, всего/на 1000 человек	кв. м площади	400/59	400/74
4.9	Библиотеки, всего/на 1000 человек	тыс. томов	47/7	47/8,7
4.10	Продовольственные магазины, всего/на 1000 человек	кв. м торговой площади	2300/342	3300/614
4.11	Промтоварные магазины, всего/на 1000 человек	кв. м торговой площади	3000/466	5000/930
4.12	Объекты общественного питания, всего/на 1000 человек	Посадочных мест	377/59	377/70
4.13	Объекты бытового обслуживания, всего/на 1000 человек	рабочих мест	42/6,24	42/7,81
4.14	Гостиницы, всего/на 1000 человек	мест	243/36	243/45
5	Транспортная инфраструктура			
5.1	Протяженность линий общественного пассажирского транспорта, в том числе:	км	12,78	58,5
5.1.1	Автобуса	км	3,93	24,0
5.1.2	Троллейбуса	км	1,77	4,0
5.1.3	Трамвая	км	2,91	4,0
5.1.4	Скоростного трамвая	км	–	2,5
5.1.5	Маршрутного такси	км	4,17	24,0
5.2	Протяженность магистральных улиц, в том числе:	км	4,07	7,40
5.2.1	Магистральные дороги скоростного движения и магистральные улицы общегородского значения непрерывного движения	км	–	2,11

1	2	3	4	5
5.2.2	Магистральные улицы общегородского значения регулируемого движения	км	0,76	2,15
5.2.3	Улицы районного значения	км	3,37	3,14
5.3	Общая протяженность улично-дорожной сети	км	8,60	14,44
5.4	Плотность улично-дорожной сети, в том числе:	км/кв. км	2,50	4,20
5.4.1	Магистральной	км/кв. км	1,20	2,20
5.5	Плотность сети линий наземного пассажирского транспорта	км/кв. км	1,05	3,00
5.6	Обеспеченность населения индивидуальными легковыми автомобилями	автомобиль на 1 тыс. человек	300	400
5.7	Количество гаражей	тыс. машино-мест	4,30	3,77
5.8	Количество автостоянок	тыс. машино-мест	0,60	2,50
6	Инженерная инфраструктура и благоустройство территории			
6.1	Водоснабжение			
6.1.1	Водопотребление, в том числе:	куб. м/сутки	–	3067,75
6.1.1.1	На хозяйственно-питьевые нужды	куб. м/сутки	1212,0	1935,0
6.1.2	Среднесуточное водопотребление на 1 человека	л/сутки	180,0	300,0
6.1.3	Протяженность проектируемых магистральных сетей	км	–	6,4
6.2	Канализация			
6.2.1	Общее поступление сточных вод, в том числе:	куб. м/сутки	2019,6	1935,0
6.2.1.1	Хозяйственно-бытовые нужды	куб. м/сутки	2019,6	1935,0
6.2.2	Протяженность проектируемых магистральных сетей	км	–	2,7
6.3	Электроснабжение			
6.3.1	Электрическая нагрузка потребителей, в том числе:	МВт	10,53	18,37
6.3.1.1	На коммунально-бытовые нужды	МВт	10,53	18,37
6.4	Теплоснабжение			

1	2	3	4	5
6.4.1	Потребление тепла, в том числе:	МВт	51,29	69,58
6.4.1.1	На коммунально-бытовые нужды	МВт	51,29	69,58
6.4.2	Строительство новых сетей	км	–	1,60
6.4.3	Реконструкция существующих сетей	км	–	1,75
6.5	Инженерная подготовка территории			
6.5.1	Ливневая сеть проектируемая	км	–	9,65
6.5.2	Сеть открытых водостоков	км	–	1,55
6.5.3	Коллекторы реки 2-я Ельцовка проектируемые	км	–	2,33
6.5.4	Очистные сооружения ливневой канализации	шт.	–	5
6.5.5	Подсыпка территории	тыс. куб. м	–	952,54
6.6	Санитарная очистка территории			
6.6.1	Объем твердых бытовых отходов	тыс. т/год	–	1,6

8. Реализация проекта планировки

На последующих стадиях проектирования важно соблюдать соотношение между объемами строительства жилищного фонда, общественных зданий и объемами строительства улично-дорожной сети и инженерной инфраструктуры.

Важное значение для реализации проекта планировки будет иметь строительство «Ельцовской» магистрали по пойме реки Ельцовка 2-ая, «Космической» магистрали, строительство магистральных улиц общегородского значения регулируемого движения по ул. Учительской, продолжению ул. Рассветной, ул. Мясниковой, строительство улицы районного значения – дублера ул. Объединения, улицы районного значения на продолжении ул. Фадеева, ул. Светлановской, ул. Объединения.

Также необходимо строительство и реконструкция инженерных сетей, предусмотренных проектом планировки.

МЭРИЯ ГОРОДА НОВОСИБИРСКА

ПОСТАНОВЛЕНИЕ

От 13.12.2016

№ 5685

О подготовке проекта межевания территории квартала 02-02 в границах проекта планировки центральной части города Новосибирска

В целях подготовки документации по планировке территории города Новосибирска, в соответствии с Градостроительным кодексом Российской Федерации, Федеральным законом от 06.10.2003 № 131-ФЗ «Об общих принципах организации местного самоуправления в Российской Федерации», решением Совета депутатов города Новосибирска от 21.05.2008 № 966 «О Порядке подготовки документации по планировке территории города Новосибирска», постановлением мэрии города Новосибирска от 30.10.2013 № 10239 «Об утверждении проекта планировки центральной части города Новосибирска», руководствуясь Уставом города Новосибирска, ПОСТАНОВЛЯЮ:

1. Подготовить проект межевания территории квартала 02-02 в границах проекта планировки центральной части города Новосибирска согласно схеме (приложение 1).

2. Определить содержание документации по проекту межевания территории квартала 02-02 в границах проекта планировки центральной части города Новосибирска (приложение 2).

3. Установить срок подготовки документации по проекту межевания территории квартала 02-02 в границах проекта планировки центральной части города Новосибирска с учетом необходимых согласований и проведения публичных слушаний – до конца 2016 года.

4. Предложить физическим и юридическим лицам в течение тридцати дней со дня официального опубликования постановления представить предложения о порядке, сроках подготовки и содержании проекта межевания территории квартала 02-02 в границах проекта планировки центральной части города Новосибирска в департамент строительства и архитектуры мэрии города Новосибирска по адресу: Российская Федерация, Новосибирская область, город Новосибирск, Красный проспект, 50, кабинет 515, почтовый индекс: 630091.

5. Департаменту строительства и архитектуры мэрии города Новосибирска:

5.1. В течение трех дней со дня издания постановления разместить постановление на официальном сайте города Новосибирска в информационно-телекоммуникационной сети «Интернет».

5.2. Со дня официального опубликования постановления осуществить прием и регистрацию предложений физических и юридических лиц о порядке, сроках подготовки и содержании проекта межевания территории квартала 02-02 в границах проекта планировки центральной части города Новосибирска.

5.3. В течение тридцати дней со дня окончания срока приема предложений о подготовке проекта межевания территории с учетом предложений физических и юридических лиц осуществить разработку и утверждение задания на подготовку

документации по проекту межевания территории квартала 02-02 в границах проекта планировки центральной части города Новосибирска.

6. Департаменту информационной политики мэрии города Новосибирска в течение трех дней со дня издания постановления обеспечить опубликование постановления.

7. Контроль за исполнением постановления возложить на заместителя мэра города Новосибирска – начальника департамента строительства и архитектуры мэрии города Новосибирска.

Мэр города Новосибирска

А. Е. Локоть

СОДЕРЖАНИЕ

документации по проекту межевания территории квартала 02-02 в границах
проекта планировки центральной части города Новосибирска

Проект межевания территории включает в себя чертежи межевания территории,
на которых отображаются:

1. Красные линии, утвержденные в составе проекта планировки территории.
 2. Линии отступа от красных линий в целях определения места допустимого размещения зданий, строений, сооружений.
 3. Границы образуемых и изменяемых земельных участков на кадастровом плане территории, условные номера образуемых земельных участков.
 4. Границы территорий объектов культурного наследия.
 5. Границы зон с особыми условиями использования территорий.
 6. Границы зон действия публичных сервитутов.
- В проекте межевания территории также должны быть указаны:
1. Площадь образуемых и изменяемых земельных участков и их частей.
 2. образуемые земельные участки, которые после образования будут относиться к территориям общего пользования или имуществу общего пользования.
 3. Вид разрешенного использования образуемых земельных участков в соответствии с проектом планировки территории.
-

МЭРИЯ ГОРОДА НОВОСИБИРСКА

ПОСТАНОВЛЕНИЕ

От 13.12.2016

№ 5686

О структуре департамента финансов и налоговой политики мэрии города Новосибирска

В связи с организационно-штатными мероприятиями в мэрии города Новосибирска, руководствуясь Уставом города Новосибирска, ПОСТАНОВЛЯЮ:

1. Утвердить структуру департамента финансов и налоговой политики мэрии города Новосибирска (приложение).

2. Признать утратившим силу постановление мэрии города Новосибирска от 31.12.2015 № 7520 «О структуре и штатном расписании департамента финансов и налоговой политики мэрии города Новосибирска».

3. Департаменту информационной политики мэрии города Новосибирска обеспечить опубликование постановления.

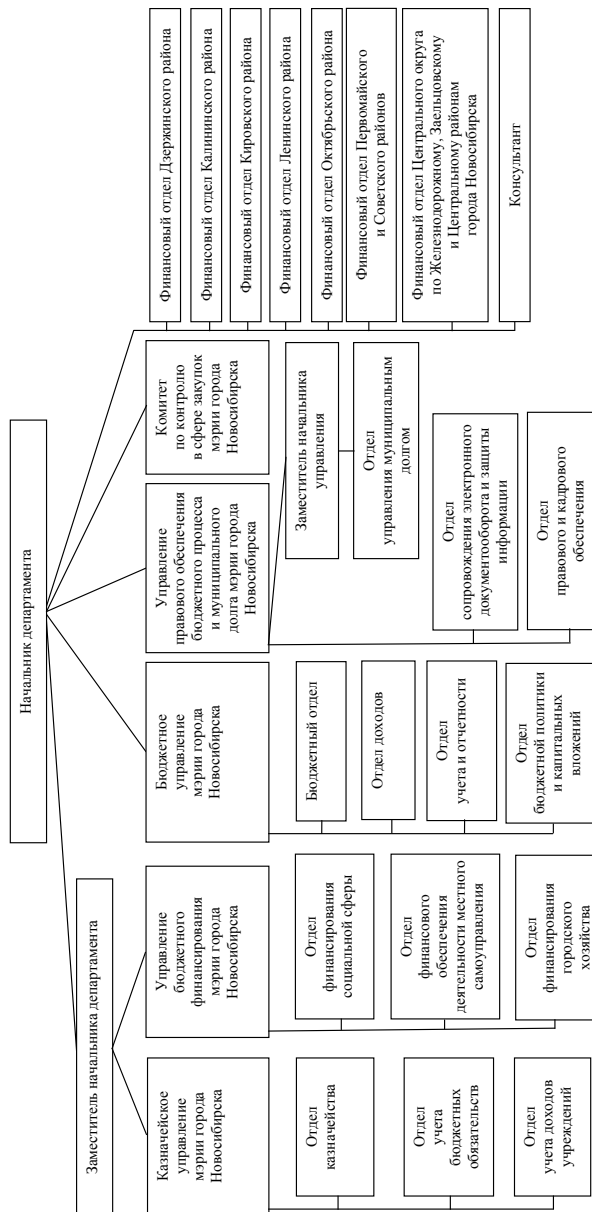
4. Контроль за исполнением постановления возложить на первого заместителя мэра города Новосибирска Буреева Б. В.

Мэр города Новосибирска

А. Е. Локоть

Приложение
к постановлению мэрии
города Новосибирска
от 13.12.2016 № 5686

СТРУКТУРА
департамента финансов и налоговой политики мэрии города Новосибирска



МЭРИЯ ГОРОДА НОВОСИБИРСКА

ПОСТАНОВЛЕНИЕ

От 13.12.2016

№ 5692

О назначении публичных слушаний по проекту постановления мэрии города Новосибирска «О проекте планировки и проектах межевания территории, ограниченной ул. Междуреченской, перспективной Ельцовской магистралью, ул. Большой и границей города Новосибирска, в Ленинском районе»

В целях выявления и учета мнения и интересов жителей города Новосибирска по проекту постановления мэрии города Новосибирска «О проекте планировки и проектах межевания территории, ограниченной ул. Междуреченской, перспективной Ельцовской магистралью, ул. Большой и границей города Новосибирска, в Ленинском районе», в соответствии с Градостроительным кодексом Российской Федерации, Федеральным законом от 06.10.2003 № 131-ФЗ «Об общих принципах организации местного самоуправления в Российской Федерации», решением городского Совета Новосибирска от 25.04.2007 № 562 «О Положении о публичных слушаниях в городе Новосибирске», постановлением мэрии города Новосибирска от 24.05.2016 № 2094 «О подготовке проекта планировки и проектов межевания территории, ограниченной ул. Междуреченской, перспективной Ельцовской магистралью, ул. Большой и границей города Новосибирска, в Ленинском районе», руководствуясь Уставом города Новосибирска, ПОСТАНОВЛЯЮ:

1. Назначить публичные слушания по проекту постановления мэрии города Новосибирска «О проекте планировки и проектах межевания территории, ограниченной ул. Междуреченской, перспективной Ельцовской магистралью, ул. Большой и границей города Новосибирска, в Ленинском районе» (приложение).

2. Провести 18.01.2017 в 10.00 час. публичные слушания в здании администрации Ленинского района города Новосибирска (Российская Федерация, Новосибирская область, город Новосибирск, ул. Станиславского, 6а).

3. Создать организационный комитет по подготовке и проведению публичных слушаний (далее – организационный комитет) в следующем составе:

Бакулова Екатерина – начальник отдела градостроительной подготовки территорий Главного управления архитектуры и градостроительства мэрии города Новосибирска;

Галимова Ольга Лингвинстоновна	– начальник отдела планировки территории города Главного управления архитектуры и градостроитель- ства мэрии города Новосибирска;
Гальянова Елена Николаевна	– консультант отдела градостроительной подготовки территорий Главного управления архитектуры и гра- достроительства мэрии города Новосибирска;
Игнатъева Антонида Ивановна	– начальник Главного управления архитектуры и гра- достроительства мэрии города Новосибирска;
Ишуткина Антонина Геннадьевна	– главный специалист отдела планировки территории города Главного управления архитектуры и градо- строительства мэрии города Новосибирска;
Клемешов Олег Петрович	– глава администрации Ленинского района города Но- восибирска;
Кучинская Ольга Владимировна	– главный специалист отдела планировки территории города Главного управления архитектуры и градо- строительства мэрии города Новосибирска;
Новокшонов Сергей Михайлович	– заместитель начальника управления – начальник от- дела территориального планирования управления ар- хитектуры и строительства министерства строитель- ства Новосибирской области (по согласованию);
Позднякова Елена Викторовна	– заместитель начальника Главного управления архи- тектуры и градостроительства мэрии города Новоси- бирска;
Столбов Виталий Николаевич	– заместитель начальника Главного управления архи- тектуры и градостроительства мэрии города Новоси- бирска;
Тимонов Виктор Александрович	– заместитель начальника департамента строительства и архитектуры мэрии города Новосибирска – глав- ный архитектор города.

4. Определить местонахождение организационного комитета по адресу: Российская Федерация, Новосибирская область, город Новосибирск, Красный проспект, 50, кабинет 528, почтовый индекс: 630091, адрес электронной почты: ogalimova@admnsk.ru, контактный телефон: 227-54-18.

5. Предложить жителям города Новосибирска не позднее пяти дней до даты проведения публичных слушаний направить в организационный комитет свои предложения по вынесенному на публичные слушания проекту постановления мэрии города Новосибирска «О проекте планировки и проектах межевания территории, ограниченной ул. Междуреченской, перспективной Ельцовской магистралью, ул. Большой и границей города Новосибирска, в Ленинском районе». Предложения по

проекту могут быть представлены в организационный комитет по истечении указанного срока, но не позднее трех дней со дня проведения публичных слушаний, указанные предложения не подлежат анализу экспертами, но могут быть учтены при доработке проекта.

6. Организационному комитету организовать мероприятия, предусмотренные частью 5 статьи 28 Градостроительного кодекса Российской Федерации, для доведения до жителей города информации о проекте планировки и проектах межведомственной территории, ограниченной ул. Междуреченской, перспективной Ельцовской магистралью, ул. Большой и границей города Новосибирска, в Ленинском районе.

7. Возложить на Тимонова Виктора Александровича, заместителя начальника департамента строительства и архитектуры мэрии города Новосибирска – главного архитектора города, ответственность за организацию и проведение первого заседания организационного комитета.

8. Департаменту строительства и архитектуры мэрии города Новосибирска разместить постановление и информационное сообщение о проведении публичных слушаний на официальном сайте города Новосибирска в информационно-телекоммуникационной сети «Интернет».

9. Департаменту информационной политики мэрии города Новосибирска обеспечить опубликование постановления и информационного сообщения о проведении публичных слушаний.

10. Контроль за исполнением постановления возложить на заместителя мэра города Новосибирска – начальника департамента строительства и архитектуры мэрии города Новосибирска.

Мэр города Новосибирска

А. Е. Локоть

Приложение
к постановлению мэрии
города Новосибирска
от 13.12.2016 № 5692

Проект постановления мэрии
города Новосибирска

О проекте планировки и проектах межевания территории, ограниченной ул. Междуреченской, перспективной Ельцовской магистралью, ул. Большой и границей города Новосибирска, в Ленинском районе

В целях выделения элементов планировочной структуры, установления параметров планируемого развития элементов планировочной структуры, зон планируемого размещения объектов капитального строительства, в том числе объектов федерального значения, объектов регионального значения, объектов местного значения, определения местоположения границ образуемых и изменяемых земельных участков, с учетом протокола публичных слушаний и заключения о результатах публичных слушаний, в соответствии с Градостроительным кодексом Российской Федерации, решением Совета депутатов города Новосибирска от 21.05.2008 № 966 «О Порядке подготовки документации по планировке территории города Новосибирска», постановлением мэрии города Новосибирска от 24.05.2016 № 2094 «О подготовке проекта планировки и проектов межевания территории, ограниченной ул. Междуреченской, перспективной Ельцовской магистралью, ул. Большой и границей города Новосибирска, в Ленинском районе», руководствуясь Уставом города Новосибирска, **ПОСТАНОВЛЯЮ:**

1. Утвердить проект планировки территории, ограниченной ул. Междуреченской, перспективной Ельцовской магистралью, ул. Большой и границей города Новосибирска, в Ленинском районе (приложение 1).

2. Утвердить проект межевания территории квартала 151.01.00.01 в границах проекта планировки территории, ограниченной ул. Междуреченской, перспективной Ельцовской магистралью, ул. Большой и границей города Новосибирска, в Ленинском районе (приложение 2).

3. Утвердить проект межевания территории квартала 151.01.01.01 в границах проекта планировки территории, ограниченной ул. Междуреченской, перспективной Ельцовской магистралью, ул. Большой и границей города Новосибирска, в Ленинском районе (приложение 3).

4. Утвердить проект межевания территории квартала 151.01.01.02 в границах проекта планировки территории, ограниченной ул. Междуреченской, перспективной Ельцовской магистралью, ул. Большой и границей города Новосибирска, в Ленинском районе (приложение 4).

5. Департаменту строительства и архитектуры мэрии города Новосибирска разместить постановление на официальном сайте города Новосибирска в информационно-телекоммуникационной сети «Интернет».

6. Департаменту информационной политики мэрии города Новосибирска в течение семи дней со дня издания постановления обеспечить опубликование постановления.

7. Признать утратившим силу постановление мэрии города Новосибирска от 14.02.2014 № 1185 «Об утверждении проекта планировки территории, прилегающей к ул. Большой в Ленинском районе, и проектов межевания в границах земельных участков по договорам аренды № 1 тко от 22.05.2007, № 2 тко от 01.06.2007 в границах территории, прилегающей к ул. Большой в Ленинском районе».

8. Контроль за исполнением постановления возложить на заместителя мэра города Новосибирска – начальника департамента строительства и архитектуры мэрии города Новосибирска.

Мэр города Новосибирска

А. Е. Локоть

ПРОЕКТ

планировки территории, ограниченной ул. Междуреченской, перспективной
Ельцовской магистралью, ул. Большой и границей города Новосибирска,
в Ленинском районе

1. Чертеж планировки территории с отображением красных линий, границ зон планируемого размещения объектов социально-культурного и коммунально-бытового назначения, иных объектов капитального строительства, границ зон планируемого размещения объектов федерального значения, объектов регионального значения, объектов местного значения (приложение 1).

2. Чертеж планировки территории с отображением линий, обозначающих дороги, улицы, проезды, линии связи, объекты инженерной и транспортной инфраструктуры, проходы к водным объектам общего пользования и их береговым полосам (приложение 2).

3. Положения о размещении объектов капитального строительства федерального, регионального или местного значения, а также о характеристиках планируемого развития территории, в том числе плотности и параметрах застройки территории и характеристиках развития систем социального, транспортного обслуживания и инженерно-технического обеспечения, необходимых для развития территории (приложение 3).

Приложение 3
к проекту планировки территории, ограниченной ул. Междуреченской, перспективной Ельцовской магистралью, ул. Большой и границей города Новосибирска, в Ленинском районе

ПОЛОЖЕНИЯ

о размещении объектов капитального строительства федерального, регионального или местного значения, а также о характеристиках планируемого развития территории, в том числе плотности и параметрах застройки территории и характеристиках развития систем социального, транспортного обслуживания и инженерно-технического обеспечения, необходимых для развития территории

1. Характеристика современного использования территории

Проект планировки территории, ограниченной ул. Междуреченской, перспективной Ельцовской магистралью, ул. Большой и границей города Новосибирска, в Ленинском районе (далее – проект планировки) разработан в отношении территории, ограниченной ул. Междуреченской, перспективной Ельцовской магистралью, ул. Большой и границей города Новосибирска, в Ленинском районе (далее – планируемая территория). Планируемая территория составляет 183,07 га и размещается в границах Ленинского района города Новосибирска.

На большей части планируемой территории отсутствует застройка, не сформированы системы инженерной и транспортной инфраструктур. С районами города транспортное сообщение осуществляется по ул. Большой и ул. 2-й Станционной. В пригородном направлении сообщение осуществляется по Колыванскому и Криводановскому шоссе.

Планируемая территория частично занята комплексом золоотвала теплоэлектроцентрали № 3 (далее – ТЭЦ-3) на арендуемом участке акционерного общества (далее – АО) «Сибирская энергетическая компания». Золоотвал в соответствии с СанПиН 2.2.1/2.1.1.1200-03 «Санитарно-защитные зоны и санитарная классификация предприятий, сооружений и иных объектов» имеет санитарно-защитную зону 50 м. Арендаторами и собственниками земельных участков общей площадью 65,7735 га – закрытым акционерным обществом (далее – ЗАО) «Строитель» и обществом с ограниченной ответственностью (далее – ООО) «ДЖН» – выполнена инженерная подготовка планируемой территории и ведется комплексное жилищное строительство. Значительную часть планируемой территории занимает заболоченный участок с озером Ленково.

Через планируемую территорию транзитом проходят магистральные сети, кабельные линии электропередач (далее – ЛЭП) 220 и 110 кВ, канализационные коллекторы Д 2000 – 2500 мм, водопровод Д 500 мм, надземная теплотрасса Д 500.

Плотность улично-дорожной сети (далее – УДС) составляет только 0,5 км/кв. км, что на порядок ниже нормативных требований.

Планируемая территория относится к категории приаэродромных, расположенных в зоне ограничений высотности строительства аэропорта Толмачево. Здесь возможно строительство высотностью не более 136 м в абсолютных отметках.

Всего используется 27,4 % планируемой территории. Оставшаяся территория не занята объектами капитального строительства. Под новую жилую застройку предоставлено 35,9 % планируемой территории и 36,7 % относится к территориям муниципального резерва.

Дальнейшее развитие планируемой территории будет зависеть от решения основных планировочных проблем, среди которых выделяются следующие:

- отдаленность планируемой территории от жилых территорий города, общественно-деловых, рекреационных центров;

- ограниченность транспортного обслуживания планируемой территории (до остановочного пункта общественного транспорта «ЖК Новомарусино» можно добраться без пересадки только с левого берега следующими маршрутами: автобусы № 24, 120 (1999), 220, 225, маршрутное такси № 320, 326, 330), неразвитость УДС, отсутствие внеуличных видов пассажирского транспорта;

- сложность инженерно-геологических условий, включая возможность затопления паводком 1 %-ной обеспеченности, высокий уровень грунтовых вод, наличие заболоченных участков;

- отсутствие в пределах нормативных радиусов доступности объектов коммунально-бытового обслуживания населения.

2. Основные направления градостроительного развития планируемой территории

2.1. Основные положения

Проект планировки подготовлен с учетом основных положений Генерального плана города Новосибирска, Правил землепользования и застройки города Новосибирска. Развитие планируемой территории предусматривается на расчетный срок до 2030 года.

Проект планировки выполнен с целью выделения элементов планировочной структуры территории (планировочных микрорайонов, кварталов), установления параметров планируемого развития данных элементов. На планируемой территории формируется жилой район мало- и среднеэтажной застройки с полным набором объектов коммунально-бытового обслуживания населения. Планировочная структура планируемой территории состоит из трех жилых микрорайонов и центра общественного обслуживания планировочного района:

планировочного микрорайона жилой застройки, включающего планировочный квартал 151.01.00.01;

планировочного микрорайона жилой и общественно-деловой застройки с внутриквартальными территориями малоэтажной, среднеэтажной и многоэтажной застройки, включающего планировочные кварталы 151.01.01.01, 151.01.01.02 и 151.01.01.03;

микрорайона жилой и общественно-деловой застройки с планировочными кварталами жилой застройки смешанной этажности 151.01.03.01, 151.01.03.04 и с планировочными кварталами общественной застройки 151.01.03.02 и 151.01.03.03;

центра общественного обслуживания планировочного района с планировочными кварталами 151.01.02.01 и 151.01.02.02 в его составе.

В соответствии с положениями Генерального плана города Новосибирска, проектами межевания территории планировочных кварталов 151.01.00.01, 151.01.01.01, 151.01.01.02 и принятыми планировочными решениями предусматриваются следующие основные мероприятия по развитию планируемой территории:

размещение малоэтажной, среднеэтажной и многоэтажной жилой застройки с объектами местного и районного значения в планировочных кварталах 151.01.01.01, 151.01.01.02, 151.01.01.03, 151.01.03.01 и 151.01.03.04;

размещение объектов районного значения, включая объекты рекреации, в планировочных кварталах 151.01.00.01, 151.01.02.01 и 151.01.02.02;

размещение объектов городского значения в планировочных кварталах 151.01.01.02, 151.01.03.02;

размещение вдоль магистральных улиц общегородского значения объектов общественного назначения в составе общественно-деловых и жилых зон;

размещение объектов озеленения общего пользования, в том числе парка жилого района, бульваров, скверов, благоустроенных водоемов;

развитие УДС с устройством новых магистральных улиц общегородского значения, улиц районного значения и улиц местного значения;

размещение участков линий наземного и внеуличного пассажирского транспорта, автопаркингов общего пользования.

На территории среднеэтажной жилой застройки планировочного микрорайона, ограниченного границей города Новосибирска и магистральной улицей районного значения Андрея Болтнева, предусмотрено размещение жилой застройки, объектов озеленения общего пользования и объектов отдыха и оздоровления.

На территории мало- и среднеэтажной жилой застройки планировочного микрорайона, ограниченного магистральной улицей общегородского значения регулируемого движения Колыванским шоссе, магистральными улицами районного значения Андрея Болтнева и Владлена Бирюкова, перспективной магистральной улицей общегородского значения регулируемого движения «Затонская» (далее – «Затонская» магистраль) и перспективной магистральной дорогой скоростного движения «Ельцовская» (далее – «Ельцовская» магистраль), предусмотрено размещение общеобразовательной школы с плавательным бассейном, детских садов из условия обеспечения нормативных радиусов доступности жилой застройки, объек-

тов торговли, отделения почтовой связи, физкультурно-оздоровительного клуба с плавательным бассейном, спортивными залами и детско-юношеской спортивной школой, пожарного депо, объектов озеленения общего пользования, автопаркинга общего пользования, станции технического обслуживания индивидуального автотранспорта.

На территории центра общественного обслуживания планировочного района, ограниченного магистральными улицами районного значения Андрея Болтнева, Владлена Бирюкова, Анатолия Солоницына и перспективной магистральной улицей общегородского значения регулируемого движения Междуреченской, размещаются детская поликлиника, женская консультация, детская школа искусств, центр общения и досуговых занятий с библиотекой, парк и сквер с водоемами, бульвары, банно-оздоровительный комплекс. В планировочном квартале 151.01.02.01 размещаются парк жилого района, жилищно-эксплуатационная служба, перспективные объекты инженерной инфраструктуры, многоуровневый автопаркинг и станция технического обслуживания индивидуальных автомобилей.

На территории общественно-жилой застройки смешанной этажности планировочного микрорайона, ограниченного магистральными улицами районного значения Владлена Бирюкова, Анатолия Солоницына, перспективной магистральной улицей общегородского значения регулируемого движения Междуреченской и «Ельцовской» магистралью, предусмотрено размещение общеобразовательной школы, детского сада, объектов торговли, бизнес-центров, объектов озеленения общего пользования. В планировочном квартале общественной застройки 151.01.03.03 размещается торгово-развлекательный центр, сквер с бульваром, автопаркинг общего пользования.

Освоение планировочных кварталов 151.01.01.03, 151.01.03.03, 151.01.03.02, 151.01.03.04, а также восточной части планировочного квартала 151.01.03.01 возможно после рекультивации территории золоотвала и ликвидации надземной теплотрассы.

На расчетный срок 2030 года расчетные показатели территории составят:
численность населения – 28,020 тыс. человек при средней жилищной обеспеченности 25,5 кв. м/человек;

объем жилищного фонда – 780 тыс. кв. м;

объем фонда общественной и коммерческой недвижимости – 430 тыс. кв. м;

обеспеченность озеленением общего пользования – 8,8 кв. м/человек.

К первоочередным территориям развития до 2020 года проектом планировки относится планировочный микрорайон с планировочными кварталами 151.01.01.01, 151.01.01.02 и 151.01.01.03 и планировочный микрорайон, состоящий из планировочного квартала 151.01.00.01.

Расчет обеспеченности объектами социального обслуживания населения произведен для зоны застройки жилыми домами смешанной этажности при плотности населения 420 человек/га.

2.2. Развитие системы транспортного обслуживания и улично-дорожной сети

Предусматривается развитие существующих и строительство новых элементов системы транспортного обслуживания. Предусмотрено развитие уличных видов транспорта, формируются участки линий внеуличных видов пассажирского транспорта – скоростного трамвая и метрополитена.

Проектными мероприятиями предусмотрено достижение на 2030 год плотности УДС в размере 4,1 км/кв. км, что создаст условия для пропуска перспективных транспортных потоков. Предусматривается реконструкция существующих и строительство новых элементов УДС:

«Ельцовской» магистрали с выходом на перспективный Ельцовский мост через реку Обь;

«Затонской» магистрали, Колыванского шоссе, ул. Междуреченской; магистральных улиц районного значения Андрея Болтнева, Анатолия Солоницына и Владлена Бирюкова;

улиц в жилой застройке Семена Иоаниди, Евгения Матвеева и улицы с проектным номером ж. у. 1.

Необходимо предусмотреть перевод магистральной улицы общегородского значения регулируемого движения («Затонская» магистраль – Колыванское шоссе) в долгосрочной перспективе в категорию магистральной улицы общегородского значения непрерывного движения.

Магистральные улицы общегородского значения обеспечивают преимущественно транзитное движение в пригородных направлениях и в сторону перспективного Ельцовского моста через реку Обь. Для организации местного движения с доступом к кварталам застройки планируемой территории магистральные улицы общегородского значения дополняются боковыми проездами.

Расчетная протяженность УДС планируется 7,48 км, в том числе протяженность магистральных улиц составит 4,87 км.

Положение установленных проектом планировки красных линий определяется шириной проезжей части улиц и дорог, шириной коридоров инженерно-технических коммуникаций, шириной тротуаров и полос озеленения.

Проектом планировки учитывается территория размещения перспективных транспортных развязок, в том числе в двух уровнях, с обеспечением пропуска линии скоростного трамвая в створе «Ельцовской» магистрали.

Развитие автобусного сообщения предусматривается по реконструируемым и новым магистральным улицам общегородского значения регулируемого движения: «Затонской» магистрали, Колыванскому шоссе, ул. Междуреченской, по боковому проезду «Ельцовской» магистрали, магистральными улицами районного значения Анатолия Солоницына и Владлена Бирюкова. Остановочные пункты общественного транспорта (экспресс-автобусов) предусматриваются на «Ельцовской» магистрали. Расчетная протяженность линий пассажирского транспорта всех видов со-

ставит 5,58 км.

На планируемой территории формируется сеть пешеходного движения, представленная системой бульваров, тротуарами в пределах УДС, дорожками и тротуарами внутриквартальных территорий. Сеть пешеходных улиц и бульваров ориентирована в направлении движения к объектам массового посещения, остановочным пунктам общественного транспорта.

Предусматривается развитие системы хранения индивидуального автотранспорта. Выделяются зоны размещения многоуровневых автопаркингов общего пользования вместимостью до 500 машино-мест с радиусами доступности до 800 м. Здесь же размещаются станции технического обслуживания автомобилей (далее – СТО). Паркинги и автостоянки местного обслуживания размещаются в пределах земельных участков объектов капитального строительства. В составе проезжей части улиц в жилой застройке, боковых проездов магистральных улиц включаются дополнительные полосы, используемые для временного хранения автотранспорта. Данные мероприятия позволят организовать на территории 13,55 тыс. машино-мест в составе автостоянок всех видов, в том числе 3,5 тыс. машино-мест в составе крытых автопаркингов. Предусматривается размещение СТО индивидуального автотранспорта общим объемом 55 постов. Сохраняемые и планируемые автозаправочные станции общей мощностью 20 автозаправочных мест рассчитаны также на обслуживание транзитного транспорта.

2.3. Развитие систем инженерно-технического обеспечения

На планируемой территории в настоящее время имеются отдельные объекты городских систем инженерно-технического обеспечения.

Через планируемую территорию транзитом проходят городские водопроводы Д 500 мм, канализационные коллекторы Д 2000 - 2500 мм.

Источники централизованного теплоснабжения, газоснабжения и электроснабжения на планируемой территории отсутствуют. Отсутствует ливневая канализация, отведение поверхностного стока не организовано.

Для дальнейшего развития планируемой территории, обеспечения новых объектов застройки предусмотрено размещение новых инженерных сетей и сооружений. На участках планируемого расширения дорог и размещения транспортных развязок потребуются частичный вынос существующих инженерных сетей.

2.3.1. Водоснабжение

Предусматривается развитие централизованной системы холодного водоснабжения от коммунальных сетей города. На планируемой территории предусматривается прокладка магистральных и межквартальных водоводов. Планируется кольцевая система с тупиковыми отводами до потребителей.

Дополнительно прокладываются магистральные водоводы соответствующих диаметров: Д 500 мм по магистральной улице районного значения – Андрея Болт-

нева, Д 350 мм по улице в жилой застройке Семена Иоаниди и магистральной улице районного значения Владлена Бирюкова, Д 300 мм по перспективной магистральной улице общегородского значения регулируемого движения Междуреченской и «Ельцовской» магистрали с подключением к существующим водоводам Д 500 мм, расположенным по «Затонской» магистрали. Противопожарный водопровод планируемой территории объединен с хозяйственно-питьевым. Для наружного пожаротушения на водопроводных сетях устанавливаются пожарные гидранты.

2.3.2. Водоотведение

Для обеспечения развития планируемой территории предусматривается развитие централизованной системы самотечно-напорной канализации. Предусматривается прокладка новых коллекторов расчетными диаметрами Д 250 – 500 мм. На пересечении перспективной магистральной улицы общегородского значения регулируемого движения ул. Междуреченской и «Ельцовской» магистрали в планировочном квартале 151.01.03.03 предусмотрена установка канализационной насосной станции. От нее стоки поступают в существующий коллектор Д 2500 мм по трубам 2 Д 280 мм. Стоки с остальных планировочных кварталов поступают по самотечным коллекторам в городской коллектор Д 2500 мм, проходящий по «Затонской» магистрали. Предусматривается последовательный вынос участков канализационных коллекторов Д 2500 мм и 2 Д 2000 мм, расположенных в створе перспективной магистральной улицы общегородского значения регулируемого движения ул. Междуреченской, с организацией необходимой охранной зоны.

2.3.3. Теплоснабжение

Предусматривается развитие централизованной системы теплоснабжения и горячего водоснабжения новых жилых, административных, общественных зданий. Объекты первой очереди строительства обеспечиваются теплом от модульных газовых котельных мощностью порядка 4 МВт, размещаемых на планируемой территории в соответствии с проектами застройки.

Объекты второй очереди строительства обеспечиваются централизованным теплоснабжением по планируемым магистральным сетям от ТЭЦ-3.

Магистральные тепловые сети 2 Д 400 – 300 мм размещаются в створе ул. Междуреченской. Подключение потребителей осуществляется через планируемые центральные тепловые пункты (далее – ЦТП) и индивидуальные тепловые пункты. Предусматривается подземная прокладка тепловых сетей с устройством коридоров возможной прокладки проходных каналов на участках тепловых сетей до ЦТП. Подключение зданий высотой более 12 этажей к тепловым сетям выполняется по независимой схеме. Размещение ЦТП необходимо уточнить на этапе архитектурно-строительного проектирования.

2.3.4. Газоснабжение

Проектом планировки предусматривается газоснабжение объектов первой очереди строительства. Газ используется на нужды отопления и приготовления пищи в жилых домах. Используется двухступенчатое распределение природного газа по газопроводам высокого и низкого давления. Проектируемый газопровод высокого давления до 0,6 МПа подключается к газораспределительной станции (ГРС-3). К нему подключаются планируемые отопительные модульные котельные, а также газораспределительные пункты (далее – ГРП). От последних по газопроводам низкого давления осуществляется доставка газа к газовым плитам жилых квартир.

Отопительные котельные и ГРП размещаются на территории планировочных кварталов первой очереди строительства 151.01.01.01, 151.01.01.02, 151.01.01.03 и 151.01.00.01.

2.3.5. Электроснабжение

Для обеспечения перспективной нагрузки в размере 18786,8 кВт предусматриваются следующие основные мероприятия. Электроснабжение первой очереди строительства осуществляется от понижительной подстанции (далее – ПС) 110/10 кВ «Луговая» через планируемый распределительный пункт (далее – РП) РП-1 со встроенной трансформаторной подстанцией (далее – ТП) 10/0,4 кВ. Электроснабжение второй очереди строительства обеспечивается от ПС 110/10 кВ «Луговая» через планируемый РП-2 со встроенной ТП 10/0,4 кВ.

Планируемый РП-1 размещается за границами планируемой территории, РП-2 со встроенной ТП 10/0,4 кВ размещается в планировочном квартале 151.01.03.01. Их питание осуществляется по двум взаиморезервируемым линиям, прокладываемым в траншеях или кабельных каналах на расстоянии не менее 2 м друг от друга кабелями из сшитого полиэтилена. Электропитание объектов планируемой территории предусматривается от ТП 10/0,4 кВ – 2 x 1000 кВА общим количеством 17 штук, размещаемых на территории застройки. Количество, тип, мощность и размещение новых РП и ТП уточняются на этапе архитектурно-строительного проектирования объектов застройки.

2.3.6. Связь

Существующие линейно-кабельные сооружения связи (линии связи, контейнер-аппаратные с технологическим оборудованием связи), попадающие в зону застройки, подлежат переносу с размещением вдоль существующих и проектируемых улиц.

2.3.7. Инженерная подготовка планируемой территории

Проектом планировки предусматриваются мероприятия по инженерной защите, организации рельефа, развитию системы закрытой ливневой канализации на всей планируемой территории.

Планируемая территория находится в зоне воздействия паводка реки Оби 1 %-ной обеспеченности. Для защиты части планируемой территории, подлежащей застройке, предусматриваются мероприятия по устройству дамбы обвалования вдоль прибрежной полосы на смежной территории, а также мероприятия по поднятию планировочных отметок рельефа до незатопляемого уровня с учетом высоты ветрового нагона волны.

На участках размещения застройки мероприятиями вертикальной планировки обеспечиваются минимальные уклоны для организации естественного стока либо используется пилообразный продольный профиль проезжей части дорог в случае невозможности обеспечения естественного стока. Длина свободного пробега поверхностных вод по УДС не должна превышать 150 – 200 м. Перед проведением подготовки планируемой территории на участках застройки должны предусматриваться мероприятия по снятию и сохранению существующего плодородного слоя почвы для его последующего использования при озеленении планируемой территории.

Предусматривается развитие закрытой системы ливневой канализации для отвода дождевых, талых и поливочных стоков с селитебных территорий. Канализационные коллекторы предусмотрены из железобетонных труб повышенной прочности Д 500 - 1000 мм. Подключение выполняется в проектируемые коллекторы Д 1000 - 1400 мм, планируемые на смежной территории и в планировочном квартале 151.01.03.02 с подачей на планируемые к размещению очистные сооружения поверхностного стока. Сброс очищенных стоков осуществляется в реку Обь.

2.4. Мероприятия по защите планируемой территории от воздействия чрезвычайных ситуаций природного и техногенного характера, мероприятия по гражданской обороне

Вся планируемая территория находится в зоне воздействия паводковых вод реки Оби 1 %-ной обеспеченности. На планируемой территории выявлен высокий уровень грунтовых вод. Для осуществления строительства здесь необходимо предусматривать мероприятия по инженерной защите планируемой территории от воздействия указанных факторов.

Для защиты планируемой территории от затопления предусмотрено строительство дамбы обвалования, окаймляющей прибрежную территорию, подсыпка участков застройки до незатопляемых отметок. Отметка гребня дамбы обвалования рассчитывается с учетом ветрового нагона волны и запаса по высоте 0,5 м. Повышение планировочных отметок рельефа создаст условия для обеспечения необходимой нормы осушения части планируемой территорий, подлежащей застройке. Для

поддержания уровня грунтовых вод и предотвращения подтопления дополнительно предусматриваются следующие мероприятия:

исключение неорганизованных сбросов стоков ливневой канализации на планируемую территорию;

исключение неорганизованного поверхностного стока с прилегающих к планируемой территории частей;

выполнение вертикальной планировки рельефа всей планируемой территории, развитие закрытой системы ливневой канализации, а также местного дренажа там, где это необходимо;

обустройство открытых водоемов на планируемой территории, способствующих сезонной стабилизации уровней грунтовых вод;

исключение утечек воды из сетей инженерно-технического обеспечения планируемой территории.

Часть планируемой территории, подлежащая застройке, обеспечивается кольцевыми участками городского водопровода, оборудованными пожарными гидрантами. Вся планируемая территория входит в зону обслуживания существующих и планируемых к размещению служб экстренного реагирования города, в том числе нового пожарного депо на 6 единиц специальной техники, размещаемого в планировочном квартале 151.01.01.02, новой станции скорой медицинской помощи на 4 санитарных автомобиля.

Объекты застройки обеспечиваются беспрепятственным доступом для пожарной и другой специальной техники по проезжей части улиц и местных проездов.

3. Положения о размещении объектов федерального, регионального и местного значения

3.1. Размещение объектов федерального значения

Существующие на планируемой территории объекты федерального значения на расчетный срок сохраняются. Размещение новых объектов не предусмотрено.

3.2. Размещение объектов регионального значения

Существующие на планируемой территории объекты регионального значения на расчетный срок сохраняются.

Предусмотрено размещение следующих объектов капитального строительства регионального значения:

детской поликлиники на 200 посещений в смену в планировочном квартале 151.01.02.02;

женской консультации на 200 посещений в смену в планировочном квартале 151.01.02.02;

поликлиники общего типа на 500 посещений в смену в планировочном квартале 151.01.03.01;
пожарного депо на 6 единиц специальной техники в планировочном квартале 151.01.01.02.

3.3. Размещение объектов местного значения

На первую очередь предусматривается строительство объектов обслуживания населения следующей расчетной вместимости:

общеобразовательной школы на 1072 места с плавательным бассейном в планировочном квартале 151.01.01.01;
детского сада на 226 мест в планировочном квартале 151.01.01.01;
детского сада на 230 мест в планировочном квартале 151.01.01.01;
спортивно-оздоровительного комплекса с плавательным бассейном, спортивными залами и детско-юношеской спортивной школой на 459 учащихся в планировочном квартале 151.01.01.02;
озелененных скверов общей площадью 5,6 га в планировочных кварталах 151.01.01.01, 151.01.01.02, 151.01.01.03.

На расчетный срок предусматривается строительство объектов обслуживания населения следующей расчетной вместимости:

комплекса начальной и общеобразовательной школ общей вместимостью 950 мест с плавательным бассейном на территории планировочного квартала 151.01.01.02;
общеобразовательной школы на 965 мест в планировочном квартале 151.01.03.04;
детского сада на 140 мест в планировочном квартале 151.01.01.02;
детского сада на 251 место в планировочном квартале 151.01.03.04;
детской школы искусств на 331 место в планировочном квартале 151.01.02.02;
досугового центра жилого района с залом на 300 посадочных мест в планировочном квартале 151.01.02.02;
библиотеки на 80 читательских мест в планировочном квартале 151.01.01.02;
парка отдыха жилого района с благоустроенным водоемом общей площадью 10,9 га в планировочном квартале 151.01.02.01;
сквера отдыха с благоустроенным водоемом общей площадью 4,9 га в планировочном квартале 151.01.02.02;
пешеходного сквера в планировочном квартале 151.01.03.02;
бульваров соответствующей протяженности:
0,2 км в планировочном квартале 151.01.03.02;
0,32 км в планировочном квартале 151.01.03.01;
0,14 км в планировочном квартале 151.01.02.02.

На расчетный срок предусматривается реконструкция существующих и строительство новых объектов УДС:

строительство участка «Ельцовской» магистрали (1,37 км) с боковыми проезда-

ми и двумя разнуровневыми транспортными развязкам;

реконструкция с расширением проезжей части, устройством разделительной полосы и боковых проездов магистральных улиц общегородского значения регулируемого движения «Затонская» магистраль (1,30 км) и Кольванское шоссе (0,60 км) с обустройством кольцевой развязки;

строительство участка магистральной улицы общегородского значения регулируемого движения Междуреченской (1,58 км) с шириной проезжей части 16,0 м и боковыми проездами;

строительство участков магистральных улиц районного значения регулируемого движения с шириной проезжей части 15,0 м Владлена Бирюкова (0,67 км), Андрея Болтнева (0,59 км);

строительство участков улиц в жилой застройке с шириной проезжей части 12,0 м, включая по две полосы движения в обоих направлениях и две полосы для продольной парковки автотранспорта, Семена Иоаниди (0,66 км), Евгения Матвеева, ж. у. 1 (0,37 км).

4. Основные показатели развития планируемой территории

Таблица

Основные показатели развития планируемой территории

№ п/п	Наименование показателя	Единица измерения	По состоянию на 2015 год	Всего до 2030 года
1	2	3	4	5
1	Территория			
1.1	Площадь планируемой территории, в том числе:	га	183,07	183,07
1.1.2	Территория рекреационного назначения, в том числе:	га		
1.1.2.1	Парки, скверы, бульвары, иные территории озеленения	га	–	17,23
1.1.2.2	Зона объектов отдыха и оздоровления	га	–	9,72
1.1.2.3	Зона объектов спортивного назначения	га	–	1,45
1.1.3	Общественно-деловые зоны, в том числе:			
1.1.3.1	Зона объектов делового, общественного и коммерческого назначения, в том числе многоэтажных жилых домов	га	–	12,88
1.1.3.2	Зона объектов здравоохранения	га	–	4,19

1	2	3	4	5
1.1.3.3	Зона специализированной общественной застройки:			
1.1.3.3.1	Зона специализированной малоэтажной общественной застройки	га	–	5,94
1.1.3.4	Зона объектов дошкольного, начального общего, основного общего и среднего общего образования	га	–	11,47
1.1.4	Жилые зоны, в том числе:			
1.1.4.1	Зона застройки жилыми домами смешанной этажности	га	65,77	52,52
1.1.4.2	Зона застройки малоэтажными жилыми домами	га	–	13,42
1.1.5	Производственные зоны, в том числе:			
1.1.5.1	Зона коммунальных и складских объектов	га	–	1,74
1.1.6	Зоны инженерной и транспортной инфраструктур, в том числе:			
1.1.6.1	Зона объектов улично-дорожной сети	га	0,15	34,19
1.1.6.2	Зона объектов инженерной инфраструктуры	га	0,02	1,25
1.1.6.3	Зона транспортно-пересадочных узлов	га	–	10,03
1.1.7	Зона стоянок автомобильного транспорта, в том числе:			
1.1.7.1	Зона стоянок для легковых автомобилей	га	–	1,70
1.1.8	Зоны специального назначения, в том числе:			
1.1.8.1	Зона объектов санитарно-технического назначения	га	50,05	–
1.1.9	Территории водных объектов	га	3,58	5,34
1.1.10	Территории муниципального резерва	га	63,50	–
1.1.11	Обеспеченность территориями озеленения общего пользования	кв. м/ человека	–	8,8
2	Население			
2.1	Численность населения	тыс. человек	–	25,36
2.2	Плотность населения планируемой территории	человек/га	–	167
2.3	Плотность населения планировочных микрорайонов	человек/га	–	420
3	Жилищный фонд			
3.1	Средняя обеспеченность населения общей площадью жилья	кв. м/ человека	–	25,5
3.2	Общий объем жилищного строительства	тыс. кв. м	31,41	780,15

1	2	3	4	5
4	Объекты социально-культурного и коммунально-бытового назначения			
4.1	Дошкольные образовательные организации (детские сады)	мест	–	847
4.2	Общеобразовательные организации (общеобразовательные школы)	мест	–	2987
4.3	Детские школы искусств	мест	–	331
4.4	Детско-юношеские спортивные школы	учащихся	–	459
4.5	Поликлиники	посещений в смену	–	500
4.6	Объекты торговли	тыс. кв. м торговой площади	–	19,7 (6,0 - продовольственные; 13,7 - непродовольственные)
4.7	Объекты общественного питания	мест	–	203
4.8	Организации культуры, искусства	посадочных мест	–	300
4.9	Физкультурно-спортивные залы, помещения	кв. м пола	–	2141,65 - 2447,6
4.10	Плавательные бассейны	кв. м зеркала воды	–	611,9 - 764,88
4.11	Бани, сауны	мест	–	153
4.12	Всего общественной и коммерческой недвижимости	тыс. кв. м общей площади	–	430,76
5	Транспортная инфраструктура			
5.1	Протяженность улично-дорожной сети, в том числе:	км	0,85	7,48
5.1.1	Магистральные улицы всего, из них:	км	0,85	4,87
5.1.1.1	Магистральные дороги скоростного движения	км	–	0,69
5.1.1.2	Магистральные улицы общегородского значения регулируемого движения	км	0,85	1,74
5.1.1.3	Магистральные улицы районного значения	км	–	2,44
5.1.2	Улицы местного значения	км	–	2,61
5.2	Плотность улично-дорожной сети	км/кв. км	0,5	4,1
5.3	Плотность магистральной сети	км/кв. км	0,5	2,7
5.4	Протяженность линий общественного транспорта, в том числе:	км	0,85	5,58
5.4.1	Автобуса	км	0,85	4,20

1	2	3	4	5
5.4.2	Экспресс-автобуса	км	–	0,69
5.4.3	Скоростного трамвая (или метро)	км	–	0,69
5.5	Парковочных мест	тыс. машино- мест	–	5,13
6	Инженерное оборудование и благоустройство территории			
6.1	Водопотребление	тыс. куб. м/ сутки	–	12,2
6.2	Водоотведение	тыс. куб. м/ сутки	–	10,75
6.3	Отведение ливневых стоков	куб. м/ год	–	332,84
6.4	Электрическая нагрузка	МВт	–	18,79
6.5	Годовое потребление природного газа	куб. м/ сутки	–	13,51
6.6	Часовой расход природного газа	тыс. куб. м/ часов	–	4,68
6.7	Потребление тепла на отопление, вентиляцию, горячее водоснабжение	Гкал/час	–	99,61

5. Реализация проекта планировки

При освоении планировочных кварталов 151.01.01.03, 151.01.03.03, 151.01.03.02, 151.01.03.04, а также восточной части планировочного квартала 151.01.03.01 выполнить рекультивации территории золоотвала и ликвидировать надземную часть теплотрассы.

На последующих стадиях проектирования уточнить площадь территории, предназначенной для размещения очистных сооружений поверхностных стоков, их состав, а также степень очистки стоков в соответствии с требованиями нормативных документов.

Приложение 2
к постановлению мэрии
города Новосибирска
от _____ № _____

ПРОЕКТ
межевания территории квартала 151.01.00.01 в границах проекта планировки
территории, ограниченной ул. Междуреченской, перспективной Ельцовской
магистралью, ул. Большой и границей города Новосибирска,
в Ленинском районе

Чертеж межевания территории с отображением красных линий, утвержденных в составе проекта планировки территории, линий отступа от красных линий в целях определения места допустимого размещения зданий, строений, сооружений, границ образуемых и изменяемых земельных участков на кадастровом плане территории, условных номеров образуемых земельных участков, границ территорий объектов культурного наследия, границ зон с особыми условиями использования территорий, границ зон действия публичных сервитутов (приложение).

Приложение 1

к чертежу межевания территории с отображением красных линий, утвержденных в составе проекта планировки территории, линий отступа от красных линий в целях определения места допустимого размещения зданий, строений, сооружений, границ образуемых и изменяемых земельных участков на кадастровом плане территории, условных номеров образуемых земельных участков, границ территорий объектов культурного наследия, границ зон с особыми условиями использования территорий, границ зон действия публичных сервитутов

СВЕДЕНИЯ
об образуемых и изменяемых земельных участках на кадастровом плане территории

Условный номер земельного участка на чертеже	Учетный номер кадастрового квартала	Вид разрешенного использования образуемых земельных участков в соответствии с проектом планировки территории	Площадь образуемых и изменяемых земельных участков и их частей, га	Адрес земельного участка
1	2	3	4	5
ЗУ1	54:35:061060	Общее пользование территории	0,4120	Российская Федерация, Новосибирская область, город Новосибирск, ул. Андрея Болтнева, (2)
ЗУ2	54:35:061060	Коммунальное обслуживание	1,2862	Российская Федерация, Новосибирская область, город Новосибирск, ул. Андрея Болтнева, 2

1	2	3	4	5
ЗУ3	54:35:061060	Бытовое обслуживание; коммунальное обслуживание	1,4349	Российская Федерация, Новосибирская область, город Новосибирск, ул. Андрея Болтнева, 4
ЗУ4	54:35:061060	Общее пользование территории	1,3523	Российская Федерация, Новосибирская область, город Новосибирск, ул. Андрея Болтнева, (4)
Итого:			4,4854	

Приложение 2

к чертежу межевания территории с отображением красных линий, утвержденных в составе проекта планировки территории, линий отступа от красных линий в целях определения места допустимого размещения зданий, строений, сооружений, границ образуемых и изменяемых земельных участков на кадастровом плане территории, условных номеров образуемых земельных участков, границ территорий объектов культурного наследия, границ зон с особыми условиями использования территорий, границ зон действия публичных сервитутов

СВЕДЕНИЯ

об образуемых земельных участках, которые после образования будут относиться к территориям общего пользования или имуществу общего пользования

Условный номер земельного участка на чертеже	Учетный номер кадастрового квартала	Вид разрешенного использования образуемых земельных участков в соответствии с проектом планировки территории	Площадь земельного участка, га	Адрес земельного участка
1	2	3	4	5
ЗУ1	54:35:061060	Общее пользование территории	0,4120	Российская Федерация, Новосибирская область, город Новосибирск, ул. Андрея Болгтнева, (2)
ЗУ4	54:35:061060	Общее пользование территории	1,3523	Российская Федерация, Новосибирская область, город Новосибирск, ул. Андрея Болгтнева, (4)
Итого:			1,7643	

Приложение 3
к постановлению мэрии
города Новосибирска
от _____ № _____

ПРОЕКТ
межевания территории квартала 151.01.01.01 в границах проекта планировки
территории, ограниченной ул. Междуреченской, перспективной Ельцовской
магистралью, ул. Большой и границей города Новосибирска,
в Ленинском районе

Чертеж межевания территории с отображением красных линий, утвержденных в составе проекта планировки территории, линий отступа от красных линий в целях определения места допустимого размещения зданий, строений, сооружений, границ образуемых и изменяемых земельных участков на кадастровом плане территории, условных номеров образуемых земельных участков, границ территорий объектов культурного наследия, границ зон с особыми условиями использования территорий, границ зон действия публичных сервитутов (приложение).

Приложение 1

к чертежу межевания территории с отображением красных линий, утвержденных в составе проекта планировки территории, линий отступа от красных линий в целях определения места допустимого размещения зданий, строений, сооружений, границ образуемых и изменяемых земельных участков на кадастровом плане территории, условных номеров образуемых земельных участков, границ территорий объектов культурного наследия, границ зон с особыми условиями использования территорий, границ зон действия публичных сервитутов

СВЕДЕНИЯ

об образуемых и изменяемых земельных участках на кадастровом плане территории

1	2	3	4	5
Условный номер земельного участка на чертеже ЗУ1	Учетный номер кадастрового квартала 54:35:061060	Вид разрешенного использования образуемых земельных участков в соответствии с проектом планировки территории Среднеэтажная жилая застройка; многоэтажная жилая застройка (высотная застройка); коммунальное обслуживание; бытовое обслуживание; магазины; социальное обслуживание; общественное питание	Площадь образуемых и изменяемых земельных участков и их частей, га 7,7380	Адрес земельного участка Российская Федерация, Новосибирская область, город Новосибирск, ул. Владлена Бирюкова, 17

1	2	3	4	5
ЧЗУ1/1	54:35:061060	Среднеэтажная жилая застройка; многоэтажная жилая застройка (высотная застройка); коммунальное обслуживание; бытовое обслуживание; магазины; социальное обслуживание; общественное питание	1,3378	Российская Федерация, Новосибирская область, город Новосибирск, ул. Владлена Бирюкова, 17
ЧЗУ1/2	54:35:061060	Среднеэтажная жилая застройка; многоэтажная жилая застройка (высотная застройка); коммунальное обслуживание; бытовое обслуживание; магазины; социальное обслуживание; общественное питание	0,6453	Российская Федерация, Новосибирская область, город Новосибирск, ул. Владлена Бирюкова, 17
ЧЗУ1/3	54:35:061060	Среднеэтажная жилая застройка; многоэтажная жилая застройка (высотная застройка); коммунальное обслуживание; бытовое обслуживание; магазины; социальное обслуживание; общественное питание	0,9633	Российская Федерация, Новосибирская область, город Новосибирск, ул. Владлена Бирюкова, 17
ЧЗУ1/4	54:35:061060	Среднеэтажная жилая застройка; многоэтажная жилая застройка (высотная застройка); коммунальное обслуживание; бытовое обслуживание; магазины; социальное обслуживание; общественное питание	0,9893	Российская Федерация, Новосибирская область, город Новосибирск, ул. Владлена Бирюкова, 17

1	2	3	4	5
ЧЗУ1/5	54:35:061060	Среднеэтажная жилая застройка; многоэтажная жилая застройка (высотная застройка); коммунальное обслуживание; бытовое обслуживание; магазины; социальное обслуживание; общественное питание	1,1017	Российская Федерация, Новосибирская область, город Новосибирск, ул. Владлена Бирюкова, 17
ЧЗУ1/6	54:35:061060	Среднеэтажная жилая застройка; многоэтажная жилая застройка (высотная застройка); коммунальное обслуживание; бытовое обслуживание; магазины; социальное обслуживание; общественное питание	0,6736	Российская Федерация, Новосибирская область, город Новосибирск, ул. Владлена Бирюкова, 17
ЧЗУ1/7	54:35:061060	Среднеэтажная жилая застройка; многоэтажная жилая застройка (высотная застройка); коммунальное обслуживание; бытовое обслуживание; магазины; социальное обслуживание; общественное питание	0,9739	Российская Федерация, Новосибирская область, город Новосибирск, ул. Владлена Бирюкова, 17
ЧЗУ1/8	54:35:061060	Среднеэтажная жилая застройка; многоэтажная жилая застройка (высотная застройка); коммунальное обслуживание; бытовое обслуживание; магазины; социальное обслуживание; общественное питание	1,0531	Российская Федерация, Новосибирская область, город Новосибирск, ул. Владлена Бирюкова, 17

1	2	3	4	5
ЗУ 2	54:35:061060	Среднеэтажная жилья застройка; многоэтажная жилья застройка (высотная застройка); коммунальное обслуживание; бытовое обслуживание; магазины; социальное обслуживание; общественное питание	6,5212	Российская Федерация, Новосибирская область, город Новосибирск, ул. Владлена Бирюкова, 15
ЗУ 3	54:35:061060	Малоэтажная многоквартирная жилья застройка; коммунальное обслуживание; магазины	4,9726	Российская Федерация, Новосибирская область, город Новосибирск, ул. Большая, 656
ЗУ 4	54:35:061060	Малоэтажная многоквартирная жилья застройка; коммунальное обслуживание; магазины	4,2577	Российская Федерация, Новосибирская область, город Новосибирск, ул. Большая, 632
ЗУ 5	54:35:061060	Малоэтажная многоквартирная жилья застройка; коммунальное обслуживание; магазины	3,6697	Российская Федерация, Новосибирская область, город Новосибирск, ул. Большая, 614
ЗУ 6	54:35:061060	Общее пользование территории	3,8555	Российская Федерация, Новосибирская область, город Новосибирск, ул. Семена Иониди, (4)
ЗУ 7	54:35:061060	Общее пользование территории	1,3214	Российская Федерация, Новосибирская область, город Новосибирск, ул. Семена Иониди, (4/1)

1	2	3	4	5
ЗУ 8	54:35:061060	Общественное питание	1,0939	Российская Федерация, Новосибирская область, город Новосибирск, ул. Владлена Бирюкова, (15/5)
ЗУ 9	54:35:061060	Дошкольное, начальное и среднее общее образование; коммунальное обслуживание	0,8802	Российская Федерация, Новосибирская область, город Новосибирск, ул. Семена Ионинди, 4
ЗУ 10	54:35:061060	Деловое управление; коммунальное обслуживание; торговые центры (торгово-развлекательные центры); магазины; банковская и страховая деятельность; общественное питание	0,4987	Российская Федерация, Новосибирская область, город Новосибирск, ул. Большая, 632/1
ЗУ 11	54:35:061060	Коммунальное обслуживание	0,5981	Российская Федерация, Новосибирская область, город Новосибирск, ул. Большая, 614/1
ЗУ 12	54:35:061060	Общее пользование территории	0,0701	Российская Федерация, Новосибирская область, город Новосибирск, ул. Большая, (614/2)
ЗУ 13	54:35:061060	Коммунальное обслуживание	0,0198	Российская Федерация, Новосибирская область, город Новосибирск, ул. Большая, (614)
ЗУ 14	54:35:061060	Коммунальное обслуживание	0,0166	Российская Федерация, Новосибирская область, город Новосибирск, ул. Большая, (612)

1	2	3	4	5
ЗУ 15	54:35:061060	Коммунальное обслуживание	0,0247	Российская Федерация, Новосибирская область, город Новосибирск, ул. Большая, (656)
ЗУ 16	54:35:061060	Коммунальное обслуживание	0,0161	Российская Федерация, Новосибирская область, город Новосибирск, ул. Владлена Бирюкова, (17/2)
ЗУ 17	54:35:061060	Коммунальное обслуживание	0,0140	Российская Федерация, Новосибирская область, город Новосибирск, ул. Владлена Бирюкова, (17)
ЗУ 18	54:35:061060	Коммунальное обслуживание	0,0041	Российская Федерация, Новосибирская область, город Новосибирск, ул. Семена Иониди, (4/4)
ЗУ 19	54:35:061060	Коммунальное обслуживание	0,0019	Российская Федерация, Новосибирская область, город Новосибирск, ул. Семена Иониди, (4/2)
ЗУ 20	54:35:061060	Коммунальное обслуживание	0,0038	Российская Федерация, Новосибирская область, город Новосибирск, ул. Семена Иониди, (4/3)
ЗУ 21	54:35:061060	Общее пользование территории	0,0747	Российская Федерация, Новосибирская область, город Новосибирск, ул. Владлена Бирюкова, (15/1)
Итого:			35,6528	

Приложение 2

к чертежу межевания территории с отображением красных линий, утвержденных в составе проекта планировки территории, линий отступа от красных линий в целях определения места допустимого размещения зданий, строений, сооружений, границ образуемых и изменяемых земельных участков на кадастровом плане территории, условных номеров образуемых земельных участков, границ территорий объектов культурного наследия, границ зон с особыми условиями использования территорий, границ зон действия публичных сервитутов

СВЕДЕНИЯ

об образуемых земельных участках, которые после образования будут относиться к территориям общего пользования или имуществу общего пользования

Условный номер земельного участка на чертеже	Учетный номер кадастрового квартала	Вид разрешенного использования образуемых земельных участков в соответствии с проектом планировки территории	Площадь земельного участка, га	Адрес земельного участка
1	2	3	4	5
ЗУ 6	54:35:061060	Общее пользование территории	3,8555	Российская Федерация, Новосибирская область, город Новосибирск, ул. Семена Иоанниди, (4)

1	2	3	4	5
ЗУ 7	54:35:061060	Общее пользование территории	1,3214	Российская Федерация, Новосибирская область, город Новосибирск, ул. Семена Иоаниды, (4/1)
ЗУ 12	54:35:061060	Общее пользование территории	0,0701	Российская Федерация, Новосибирская область, город Новосибирск, ул. Большая, (614/2)
ЗУ 21	54:35:061060	Общее пользование территории	0,0747	Российская Федерация, Новосибирская область, город Новосибирск, ул. Владлена Бирюкова, (15/1)
Итого:			5,3217	

Приложение 4
к постановлению мэрии
города Новосибирска
от _____ № _____

ПРОЕКТ
межевания территории квартала 151.01.01.02 в границах проекта планировки
территории, ограниченной ул. Междуреченской, перспективной Ельцовской
магистралью, ул. Большой и границей города Новосибирска,
в Ленинском районе

Чертеж межевания территории с отображением красных линий, утвержденных в составе проекта планировки территории, линий отступа от красных линий в целях определения места допустимого размещения зданий, строений, сооружений, границ образуемых и изменяемых земельных участков на кадастровом плане территории, условных номеров образуемых земельных участков, границ территорий объектов культурного наследия, границ зон с особыми условиями использования территорий, границ зон действия публичных сервитутов (приложение).

Приложение 1

к чертежу межевания территории с отображением красных линий, утвержденных в составе проекта планировки территории, линий отступа от красных линий в целях определения места допустимого размещения зданий, строений, сооружений, границ образуемых и изменяемых земельных участков на кадастровом плане территории, условных номеров образуемых земельных участков, границ территорий объектов культурного наследия, границ зон с особыми условиями использования территорий, границ зон действия публичных сервитутов

СВЕДЕНИЯ
об образуемых и изменяемых земельных участках на кадастровом плане территории

Условный номер земельного участка на чертеже	Учетный номер кадастрового квартала	Вид разрешенного использования образуемых земельных участков в соответствии с проектом планировки территории	Площадь образуемых и изменяемых земельных участков и их частей, га	Адрес земельного участка
1	2	3	4	5
ЗУ1	54:35:061060	Общее пользование территории	0,0974	Российская Федерация, Новосибирская область, город Новосибирск, ул. Владлена Бирюкова, (13/1)
ЗУ2	54:35:061060	Спорт; коммунальное обслуживание; общественное питание	1,4482	Российская Федерация, Новосибирская область, город Новосибирск, ул. Владлена Бирюкова, 13

1	2	3	4	5
ЗУ3	54:35:061060	Общее пользование территории	0,4838	Российская Федерация, Новосибирская область, город Новосибирск, ул. Владлена Бирюкова, (13)
ЗУ4	54:35:061060	Коммунальное обслуживание	0,0193	Российская Федерация, Новосибирская область, город Новосибирск, ул. Анатолия Соловничева, (13)
ЗУ5	54:35:061060	Среднеэтажная жилая застройка; многоэтажная жилая застройка (высотная застройка); коммунальное обслуживание; магазины; общественное питание	9,1970	Российская Федерация, Новосибирская область, город Новосибирск, ул. Анатолия Соловничева, 13
ЗУ6	54:35:061060	Образование и просвещение; коммунальное обслуживание	0,5167	Российская Федерация, Новосибирская область, город Новосибирск, ул. Анатолия Соловничева, 12
ЗУ7	54:35:061060	Среднеэтажная жилая застройка; многоэтажная жилая застройка (высотная застройка); коммунальное обслуживание; магазины; общественное питание	4,9277	Российская Федерация, Новосибирская область, город Новосибирск, ул. Анатолия Соловничева, 14

1	2	3	4	5
ЗУ8	54:35:061060	Коммунальное обслуживание	0,0017	Российская Федерация, Новосибирская область, город Новосибирск, ул. Анатолия Соколкина, (13/1)
ЗУ9	54:35:061060	Коммунальное обслуживание	0,0141	Российская Федерация, Новосибирская область, город Новосибирск, ул. Анатолия Соколкина, (13/2)
ЗУ10	54:35:061060	Образование и просвещение; коммунальное обслуживание	1,8225	Российская Федерация, Новосибирская область, город Новосибирск, ул. Анатолия Соколкина, 10
ЗУ11	54:35:061060	Среднеэтажная жилая застройка; многоэтажная жилая застройка (высотная застройка); коммунальное обслуживание; магазины; общественное питание;	10,3116	Российская Федерация, Новосибирская область, город Новосибирск, ул. Анатолия Соколкина, 6
ЗУ12	54:35:061060	Коммунальное обслуживание	0,0021	Российская Федерация, Новосибирская область, город Новосибирск, ул. Анатолия Соколкина, (13/3)
ЗУ13	54:35:061060	Торговые центры (торгово-развлекательные центры); магазины; общественное питание; деловое управление; банковская и страховая деятельность	1,1230	Российская Федерация, Новосибирская область, город Новосибирск, ул. Семена Иониди, 6
ЗУ14	54:35:061060	Коммунальное обслуживание; обслуживание автотранспорта; обслуживание внутреннего правоохранительного ведомства	1,5153	Российская Федерация, Новосибирская область, город Новосибирск, ул. Семена Иониди, 4

1	2	3	4	5
ЗУ15	54:35:061060	Торговые центры (торгово-развлекательные центры); магазины; общественное питание	0,5818	Российская Федерация, Новосибирская область, город Новосибирск, ул. Анатолия Солюндына, 5
Итого:			32,0622	

Приложение 2

к чертежу межевания территории с отображением красных линий, утвержденных в составе проекта планировки территории, линий отступа от красных линий в целях определения места допустимого размещения зданий, строений, сооружений, границ образуемых и изменяемых земельных участков на кадастровом плане территории, условных номеров образуемых земельных участков, границ территорий объектов культурного наследия, границ зон с особыми условиями использования территорий, границ зон действия публичных сервитутов

СВЕДЕНИЯ

об образуемых земельных участках, которые после образования будут относиться к территориям общего пользования или имуществу общего пользования

Условный номер земельного участка на чертеже	Учетный номер кадастрового квартала	Вид разрешенного использования образуемых земельных участков в соответствии с проектом планировки территории	Площадь земельного участка, га	Адрес земельного участка
1	2	3	4	5
ЗУ1	54:35:061060	Общее пользование территории	0,0974	Российская Федерация, Новосибирская область, город Новосибирск, ул. Владлена Бирюкова, (13/1)
ЗУ3	54:35:061060	Общее пользование территории	0,4838	Российская Федерация, Новосибирская область, город Новосибирск, ул. Владлена Бирюкова, (13)
Итого:			0,5812	

МЭРИЯ ГОРОДА НОВОСИБИРСКА

ПОСТАНОВЛЕНИЕ

От 13.12.2016

№ 5693

Об установлении тарифов на платные услуги, оказываемые муниципальным унитарным предприятием города Новосибирска «Автосвязь»

В целях упорядочения деятельности муниципальных унитарных предприятий города Новосибирска по оказанию услуг, в соответствии с решением Совета депутатов города Новосибирска от 23.12.2015 № 125 «О Порядке принятия решений об установлении тарифов на услуги, предоставляемые муниципальными унитарными предприятиями и муниципальными учреждениями, и работы, выполняемые муниципальными унитарными предприятиями и муниципальными учреждениями, и признании утратившими силу отдельных решений (положений решений) Совета депутатов города Новосибирска», на основании решения комиссии по установлению тарифов (протокол от 15.11.2016 № 13), руководствуясь Уставом города Новосибирска ПОСТАНОВЛЯЮ:

1. Установить муниципальному унитарному предприятию города Новосибирска «Автосвязь» тарифы на платные услуги (приложение).

2. Тарифы, установленные пунктом 1 настоящего постановления, вступают в действие на следующий день после опубликования постановления и действуют до 01.12.2018.

3. Признать утратившим силу постановление мэрии города Новосибирска от 28.03.2014 № 2508 «Об установлении тарифов на услуги, оказываемые муниципальным унитарным предприятием г. Новосибирска «Автосвязь».

4. Департаменту экономики, стратегического планирования и инвестиционной политики мэрии города Новосибирска разместить постановление на официальном сайте города Новосибирска в информационно-телекоммуникационной сети «Интернет».

5. Департаменту информационной политики мэрии города Новосибирска обеспечить опубликование постановления.

6. Контроль за исполнением постановления возложить на начальника департамента транспорта и дорожно-благоустроительного комплекса мэрии города Новосибирска.

Мэр города Новосибирска

А. Е. Локоть

Приложение
к постановлению мэрии
города Новосибирска
от 13.12.2016 № 5693

ТАРИФЫ

на платные услуги, оказываемые муниципальным унитарным
предприятием города Новосибирска «Автосвязь»

№ п/п	Наименование услуги	Единица измерения	Тариф (налогом на добавленную стоимость не облагается), рублей
1	2	3	4
1	Защита механизма перевода автоматизированной стрелки от проникновения воды	1 комплект защитных устройств в месяц	819,0
2	Обслуживание механизма перевода автоматизированной стрелки	1 комплект в месяц	911,0
3	Защита электродвигателя стрелочного перевода автоматизированной стрелки от перегрузки	1 комплект в месяц	546,8
4	Герметизация корпуса стрелочного перевода автоматизированной стрелки	1 комплект в месяц	454,9
5	Обслуживание автоматической путевой трамвайной стрелки	1 стрелка в месяц	1595,2
6	Защита контактного провода от поджогов при эксплуатации автоматических стрелок	1 комплект защитных устройств в месяц	399,4
7	Защита электропривода	1 комплект защитных устройств в месяц	346,5
8	Обслуживание кабельных подземных сетей	10 м в месяц	146,2
9	Вспомогательные и заготовительные работы при обслуживании кабельных подземных сетей	10 м в месяц	47,9
10	Обслуживание кабельных воздушных сетей	1 м в месяц	95,8
11	Обслуживание щита заземления, силового щита	1 устройство в месяц	95,8
12	Обслуживание автоматизированного узла стрелочного перевода	1 узел в месяц	1820,7

1	2	3	4
13	Обслуживание устройства для организации автоматической записи входящих звонков	1 устройство в месяц	856,8
14	Обслуживание устройства для организации автодозвона	1 устройство в месяц	856,8
15	Обслуживание цифрового регистратора звуковой информации 5-канального	1 станция в месяц	2819,9
16	Обслуживание системы охранной сигнализации	1 система в месяц	1917,7
17	Обслуживание линейных сооружений связи и радиофикации электромонтером:		
	без учета транспортных услуг	1 час	210,4
	с учетом транспортных услуг	1 час	228,1
18	Ремонт технических средств автоматизированной системы считывания информации:		
	мелкий ремонт мобильного транспортного терминала	1 терминал	262,4
	средний ремонт мобильного транспортного терминала	1 терминал	820,0
	крупный ремонт мобильного транспортного терминала	1 терминал	984,0
19	Техническое обслуживание транспортного терминала	1 терминал в месяц	277,0
20	Техническое обслуживание навигационного оборудования системы ГЛОНАСС, GPS	1 навигатор в месяц	374,8
21	Техническое обслуживание телефонного коммутатора	1 коммутатор в месяц	1909,8
22	Техническое обслуживание телефона местной автоматической телефонной станции (далее – АТС)	1 аппарат в месяц	101,3
23	Телефон городской (прямой) на техническом обслуживании муниципального унитарного предприятия г. Новосибирска «Автосвязь»	1 аппарат в месяц	57,8
24	Техническое обслуживание системного телефонного аппарата	1 аппарат в месяц	223,5
25	Техническое обслуживание штамп-часов	1 часы в месяц	2744,6
26	Техническое обслуживание электрочасов вторичных	1 электрочасовая станция в месяц	33,7
27	Техническое обслуживание усилительной установки для диспетчерской связи	1 установка в месяц	385,3
28	Техническое обслуживание радиосоединительной линии и местной воздушной сети	1 км трассы в месяц	198,5

1	2	3	4
29	Техническое обслуживание оконечных устройств связи	1 устройство в месяц	162,4
30	Техническое обслуживание прямого провода	1 км трассы в месяц	134,9
31	Техническое обслуживание кабельной телефонной канализации	1 канал/км трассы кабеля 50x2 в месяц	2984,1
32	Техническое обслуживание кабеля, проложенного по стене	100 м в месяц	385,3
33	Кроссировка и переключение	1 канал в месяц	115,6
34	Техническое обслуживание автоматического запоминающего устройства	1 разрядник в месяц	214,9
35	Техническое обслуживание выпрямительного устройства, блока питания	1 устройство в месяц	835,5
36	Техническое обслуживание громкоговорителя, звуковых колонок	1 шт. в месяц	151,9
37	Техническое обслуживание АТС электронной системы, коммутатора электронной системы	1 станция в месяц	6565,0
38	Техническое обслуживание усилителя для оповещения	1 усилитель в месяц	835,5
39	Техническое обслуживание радиостанции двухсторонней связи на машине	1 радиостанция в месяц	1564,8
40	Техническое обслуживание мониторов	1 установка в месяц	835,5
41	Техническое обслуживание панели для установки радиостанции	1 панель в месяц	151,9
42	Техническое обслуживание антенны на подвижной единице	1 устройство в месяц	173,4
43	Техническое обслуживание антенно-мачтового сооружения	1 устройство в месяц	963,3
44	Обслуживание верхнего контакта шкафов управления	1 комплект в месяц	2408,3
45	Техническое обслуживание носимой радиостанции	1 радиостанция в месяц	835,6
46	Техническое обслуживание часов-табло	1 часы в месяц	1909,8
47	Обслуживание телефонного канала	1 канал в месяц	441,0
48	Техническое обслуживание аудио-информатора	1 устройство в месяц	243,3
49	Техническое обслуживание информационного табло	1 устройство в месяц	365,0

МЭРИЯ ГОРОДА НОВОСИБИРСКА

ПОСТАНОВЛЕНИЕ

От 13.12.2016

№ 5700

О признании утратившим силу постановления мэрии города Новосибирска от 03.04.2012 № 3261 «Об установлении тарифов на услуги, оказываемые муниципальным казенным предприятием г. Новосибирска «Горэлектротранспорт»

В соответствии с Федеральным законом от 06.10.2003 № 131-ФЗ «Об общих принципах органов местного самоуправления в Российской Федерации», руководствуясь Уставом города Новосибирска, ПОСТАНОВЛЯЮ:

1. Признать утратившим силу постановление мэрии города Новосибирска от 03.04.2012 № 3261 «Об установлении тарифов на услуги, оказываемые муниципальным казенным предприятием г. Новосибирска «Горэлектротранспорт».

2. Департаменту информационной политики мэрии города Новосибирска обеспечить опубликование постановления.

Мэр города Новосибирска

А. Е. Локоть

МЭРИЯ ГОРОДА НОВОСИБИРСКА

ПОСТАНОВЛЕНИЕ

От 13.12.2016

№ 5703

О подготовке проекта межевания территории, предназначенного для размещения линейного объекта транспортной инфраструктуры местного значения – автомобильной дороги общего пользования по ул. Галушцака в Заельцовском районе в границах проекта планировки центральной части города Новосибирска

В целях подготовки документации по планировке территории города Новосибирска, в соответствии с Градостроительным кодексом Российской Федерации, Федеральным законом от 06.10.2003 № 131-ФЗ «Об общих принципах организации местного самоуправления в Российской Федерации», решением Совета депутатов города Новосибирска от 21.05.2008 № 966 «О Порядке подготовки документации по планировке территории города Новосибирска», постановлением мэрии города Новосибирска от 30.10.2013 № 10239 «Об утверждении проекта планировки центральной части города Новосибирска», руководствуясь Уставом города Новосибирска, ПОСТАНОВЛЯЮ:

1. Подготовить проект межевания территории, предназначенный для размещения линейного объекта транспортной инфраструктуры местного значения – автомобильной дороги общего пользования по ул. Галушцака в Заельцовском районе в границах проекта планировки центральной части города Новосибирска, согласно схеме (приложение 1).

2. Определить содержание документации по проекту межевания территории, предназначенному для размещения линейного объекта транспортной инфраструктуры местного значения – автомобильной дороги общего пользования по ул. Галушцака в Заельцовском районе в границах проекта планировки центральной части города Новосибирска (приложение 2).

3. Установить срок подготовки документации по проекту межевания территории, предназначенному для размещения линейного объекта транспортной инфраструктуры местного значения – автомобильной дороги общего пользования по ул. Галушцака в Заельцовском районе в границах проекта планировки центральной части города Новосибирска, с учетом необходимых согласований и проведения публичных слушаний – до конца 2017 года.

4. Предложить физическим и юридическим лицам в течение тридцати дней со дня официального опубликования постановления представить предложения о порядке, сроках подготовки и содержании проекта межевания территории, предназначенного для размещения линейного объекта транспортной инфраструктуры местного значения – автомобильной дороги общего пользования по ул. Галушцака в За-

ельцовском районе в границах проекта планировки центральной части города Новосибирска, в департамент строительства и архитектуры мэрии города Новосибирска по адресу: Российская Федерация, Новосибирская область, город Новосибирск, Красный проспект, 50, кабинет 410, почтовый индекс: 630091.

5. Департаменту строительства и архитектуры мэрии города Новосибирска:

5.1. В течение трех дней со дня издания постановления разместить постановление на официальном сайте города Новосибирска в информационно-телекоммуникационной сети «Интернет».

5.2. Со дня официального опубликования постановления осуществить прием и регистрацию предложений физических и юридических лиц о порядке, сроках подготовки и содержании проекта межевания территории, предназначенного для размещения линейного объекта транспортной инфраструктуры местного значения – автомобильной дороги общего пользования по ул. Галушача в Заельцовском районе в границах проекта планировки центральной части города Новосибирска.

5.3. В течение тридцати дней со дня окончания срока приема предложений о подготовке проекта межевания территории с учетом предложений физических и юридических лиц осуществить разработку и утверждение задания на подготовку документации по проекту межевания территории, предназначенному для размещения линейного объекта транспортной инфраструктуры местного значения – автомобильной дороги общего пользования по ул. Галушача в Заельцовском районе в границах проекта планировки центральной части города Новосибирска.

5.4. Выступить заказчиком на подготовку документации по проекту межевания территории, предназначенному для размещения линейного объекта транспортной инфраструктуры местного значения – автомобильной дороги общего пользования по ул. Галушача в Заельцовском районе в границах проекта планировки центральной части города Новосибирска.

6. Департаменту информационной политики мэрии города Новосибирска в течение трех дней со дня издания постановления обеспечить опубликование постановления.

7. Контроль за исполнением постановления возложить на заместителя мэра города Новосибирска – начальника департамента строительства и архитектуры мэрии города Новосибирска.

Мэр города Новосибирска

А. Е. Локоть

СОДЕРЖАНИЕ

документации по проекту межевания территории, предназначенному для размещения линейного объекта транспортной инфраструктуры местного значения – автомобильной дороги общего пользования по ул. Галушца в Заельцовском районе в границах проекта планировки центральной части города Новосибирска

Проект межевания территории включает в себя чертежи межевания территории, на которых отображаются:

1. Красные линии, утвержденные в составе проекта планировки территории.
2. Линии отступа от красных линий в целях определения места допустимого размещения зданий, строений, сооружений.
3. Границы образуемых и изменяемых земельных участков на кадастровом плане территории, условные номера образуемых земельных участков.
4. Границы территорий объектов культурного наследия.
5. Границы зон с особыми условиями использования территорий.
6. Границы зон действия публичных сервитутов.
7. Границ существующих и (или) подлежащих образованию земельных участков, в том числе предполагаемых к изъятию для государственных или муниципальных нужд, для размещения линейного объекта транспортной инфраструктуры местного значения.

В проекте межевания территории также должны быть указаны:

1. Площадь образуемых и изменяемых земельных участков и их частей.
 2. образуемые земельные участки, которые после образования будут относиться к территориям общего пользования или имуществу общего пользования.
 3. Вид разрешенного использования образуемых земельных участков в соответствии с проектом планировки территории.
-

МЭРИЯ ГОРОДА НОВОСИБИРСКА

ПОСТАНОВЛЕНИЕ

От 13.12.2016

№ 5705

О подготовке проекта планировки и проектов межевания территории, прилегающей к парку культуры и отдыха «Березовая роща», в Центральном и Дзержинском районах

В целях подготовки документации по планировке территории города Новосибирска, в соответствии с Градостроительным кодексом Российской Федерации, Федеральным законом от 06.10.2003 № 131-ФЗ «Об общих принципах организации местного самоуправления в Российской Федерации», решением Совета депутатов города Новосибирска от 21.05.2008 № 966 «О Порядке подготовки документации по планировке территории города Новосибирска», руководствуясь Уставом города Новосибирска, ПОСТАНОВЛЯЮ:

1. Подготовить проект планировки и проекты межевания территории, прилегающей к парку культуры и отдыха «Березовая роща», в Центральном и Дзержинском районах согласно схеме (приложение 1).

2. Определить содержание документации по проекту планировки и проектам межевания территории, прилегающей к парку культуры и отдыха «Березовая роща», в Центральном и Дзержинском районах (приложения 2, 3).

3. Установить срок подготовки документации по проекту планировки и проектам межевания территории, прилегающей к парку культуры и отдыха «Березовая роща», в Центральном и Дзержинском районах с учетом необходимых согласований и проведения публичных слушаний – до конца 2018 года.

4. Предложить физическим и юридическим лицам в течение тридцати дней со дня официального опубликования постановления представить предложения о порядке, сроках подготовки и содержании проекта планировки и проектов межевания территории, прилегающей к парку культуры и отдыха «Березовая роща», в Центральном и Дзержинском районах в департамент строительства и архитектуры мэрии города Новосибирска по адресу: Российская Федерация, Новосибирская область, город Новосибирск, Красный проспект, 50, кабинет 528, почтовый индекс: 630091.

5. Департаменту строительства и архитектуры мэрии города Новосибирска:

5.1. В течение трех дней со дня издания постановления разместить его на официальном сайте города Новосибирска в информационно-телекоммуникационной сети «Интернет».

5.2. Со дня официального опубликования постановления осуществить прием и регистрацию предложений физических и юридических лиц о порядке, сроках подготовки и содержании проекта планировки и проектов межевания территории, прилегающей к парку культуры и отдыха «Березовая роща», в Центральном и Дзержинском районах.

5.3. В течение тридцати дней со дня окончания срока приема предложений о подготовке проекта планировки и проектов межевания территории с учетом предложений физических и юридических лиц осуществить разработку и утверждение задания на подготовку документации по проекту планировки и проектам межевания территории, прилегающей к парку культуры и отдыха «Березовая роща», в Центральном и Дзержинском районах.

6. Департаменту информационной политики мэрии города Новосибирска в течение трех дней со дня издания постановления обеспечить опубликование постановления.

7. Контроль за исполнением постановления возложить на заместителя мэра города Новосибирска – начальника департамента строительства и архитектуры мэрии города Новосибирска.

Мэр города Новосибирска

А. Е. Локоть

СОДЕРЖАНИЕ

документации по проекту планировки территории, прилегающей к парку культуры и отдыха «Березовая роща», в Центральном и Дзержинском районах

1. Проект планировки территории состоит из основной части, которая подлежит утверждению, и материалов по ее обоснованию.
2. Основная часть проекта планировки территории включает в себя:
 - 2.1. Чертеж или чертежи планировки территории, на которых отображаются:
 - 2.1.1. Красные линии.
 - 2.1.2. Линии, обозначающие дороги, улицы, проезды, линии связи, объекты инженерной и транспортной инфраструктур, проходы к водным объектам общего пользования и их береговым полосам.
 - 2.1.3. Границы зон планируемого размещения объектов социально-культурного и коммунально-бытового назначения, иных объектов капитального строительства.
 - 2.1.4. Границы зон планируемого размещения объектов федерального значения, объектов регионального значения, объектов местного значения.
 - 2.2. Положения о размещении объектов капитального строительства федерального, регионального или местного значения, а также о характеристиках планируемого развития территории, в том числе плотности и параметрах застройки территории и характеристиках развития систем социального, транспортного обслуживания и инженерно-технического обеспечения, необходимых для развития территории.
3. Материалы по обоснованию проекта планировки территории включают в себя материалы в графической форме и пояснительную записку.
 - 3.1. Материалы по обоснованию проекта планировки территории в графической форме содержат:
 - 3.1.1. Схему расположения элемента планировочной структуры.
 - 3.1.2. Схему использования территории в период подготовки проекта планировки территории.
 - 3.1.3. Схему организации улично-дорожной сети, которая может включать схему размещения парковок (парковочных мест) и схему движения транспорта на соответствующей территории.
 - 3.1.4. Схему границ территорий объектов культурного наследия.
 - 3.1.5. Схему границ зон с особыми условиями использования территорий.
 - 3.1.6. Схему вертикальной планировки и инженерной подготовки территории.
 - 3.1.7. Иные материалы в графической форме для обоснования положений о планировке территории.

3.2. Пояснительная записка содержит описание и обоснование положений, касающихся:

3.2.1. Определения параметров планируемого строительства систем социально-транспортного обслуживания и инженерно-технического обеспечения, необходимых для развития территории.

3.2.2. Защиты территории от чрезвычайных ситуаций природного и техногенного характера, проведения мероприятий по гражданской обороне и обеспечению пожарной безопасности.

3.2.3. Иных вопросов планировки территории.

СОДЕРЖАНИЕ

документации по проектам межевания территории, прилегающей к парку культуры и отдыха «Березовая роща», в Центральном и Дзержинском районах

Проекты межевания территории включают в себя чертежи межевания территории, на которых отображаются:

1. Красные линии, утвержденные в составе проекта планировки территории.
2. Линии отступа от красных линий в целях определения места допустимого размещения зданий, строений, сооружений.
3. Границы образуемых и изменяемых земельных участков на кадастровом плане территории, условные номера образуемых земельных участков.
4. Границы территорий объектов культурного наследия.
5. Границы зон с особыми условиями использования территорий.
6. Границы зон действия публичных сервитутов.

В проектах межевания территории также должны быть указаны:

1. Площадь образуемых и изменяемых земельных участков и их частей.
 2. образуемые земельные участки, которые после образования будут относиться к территориям общего пользования или имуществу общего пользования.
 3. Вид разрешенного использования образуемых земельных участков в соответствии с проектом планировки территории.
-

МЭРИЯ ГОРОДА НОВОСИБИРСКА

ПОСТАНОВЛЕНИЕ

От 13.12.2016

№ 5706

О проведении XVII Сибирского фестиваля снежной скульптуры в городе Новосибирске и Положении о конкурсе на лучшее исполнение снежной скульптуры в 2017 году

В целях укрепления и развития культурных связей между городом Новосибирском и другими городами Российской Федерации, ближнего и дальнего зарубежья, в том числе городами-побратимами, выявления и поддержки талантливых художников и скульпторов Российской Федерации, ближнего и дальнего зарубежья, содействия творческому росту школьников города Новосибирска, в рамках проведения новогодних праздничных мероприятий в городе Новосибирске, в соответствии с Федеральным законом от 06.10.2003 № 131-ФЗ «Об общих принципах организации местного самоуправления в Российской Федерации», постановлением мэрии города Новосибирска от 27.10.2016 № 4894 «О подготовке и проведении мероприятий, посвященных празднованию Нового 2017 года, в городе Новосибирске», руководствуясь Уставом города Новосибирска, ПОСТАНОВЛЯЮ:

1. Департаменту культуры, спорта и молодежной политики мэрии города Новосибирска совместно с администрацией Центрального округа по Железнодорожному, Засельцовскому и Центральному районам города Новосибирска (далее – организаторы):

1.1. Организовать с 04.01.2017 по 08.01.2017 проведение XVII Сибирского фестиваля снежной скульптуры в городе Новосибирске (далее – фестиваль), в том числе церемонии открытия фестиваля, выставки снежных скульптур, конкурса на лучшее исполнение снежной скульптуры в 2017 году, церемонии закрытия фестиваля, в Первомайском сквере.

1.2. Обеспечить:

доставку чистого снега в Первомайский сквер и формирование снежных блоков для выполнения скульптуры;

работу биотуалета;

установку дополнительных мусоросборников в Первомайском сквере;

ежедневную механизированную уборку территории Первомайского сквера и вывоз отработанного снега.

1.3. Организовать с 01.02.2017 демонтаж экспозиции снежных скульптур и уборку территории Первомайского сквера.

2. Создать организационный комитет по проведению XVII Сибирского фестиваля снежной скульптуры в городе Новосибирске (далее – организационный комитет) и утвердить его состав (приложение 1).

3. Организационному комитету:

3.1. До 30.12.2016:

разработать план подготовки и проведения фестиваля, конкурса на лучшее исполнение снежной скульптуры в 2017 году;

пригласить к участию в конкурсе команды художников и скульпторов из городов Российской Федерации, ближнего и дальнего зарубежья, а также команды школьников районов города Новосибирска.

3.2. С 08.01.2017 по 31.01.2017 организовать проведение выставки снежных скульптур.

4. Утвердить Положение о конкурсе на лучшее исполнение снежной скульптуры в 2017 году (приложение 2).

5. Утвердить состав жюри конкурса на лучшее исполнение снежной скульптуры в 2017 году (приложение 3).

6. Департаменту транспорта и дорожно-благоустроительного комплекса мэрии города Новосибирска оказать содействие организаторам в обеспечении доставки чистого снега в Первомайский сквер и формировании снежных блоков для выполнения скульптур.

7. Департаменту промышленности, инноваций и предпринимательства мэрии города Новосибирска организовать с 30.12.2016 размещение на территории города информации о проведении фестиваля.

8. Департаменту по чрезвычайным ситуациям и мобилизационной работе мэрии города Новосибирска обеспечить готовность необходимых сил и средств на случай возникновения аварийных и чрезвычайных ситуаций во время проведения фестиваля.

9. Предложить Управлению Министерства внутренних дел Российской Федерации по городу Новосибирску в период с 04.01.2017 по 31.01.2017 оказать содействие организаторам в обеспечении безопасности граждан и общественного порядка в месте проведения фестиваля и на прилегающих к нему территориях.

10. Комитету мэрии города Новосибирска по взаимодействию с административными органами организовать взаимодействие с Управлением Министерства внутренних дел Российской Федерации по городу Новосибирску по вопросам охраны общественного порядка во время проведения фестиваля.

11. Департаменту финансов и налоговой политики мэрии города Новосибирска осуществлять финансовое обеспечение расходов на организацию и проведение фестиваля в пределах лимитов бюджетных обязательств 2017 года в соответствии с присвоенными бюджетными обязательствами по заявкам главного распорядителя бюджетных средств – департамента культуры, спорта и молодежной политики мэрии города Новосибирска.

12. Департаменту информационной политики мэрии города Новосибирска обеспечить:

12.1. Опубликование постановления.

12.2. Информирование жителей города Новосибирска о проведении фестиваля, конкурса на лучшее исполнение снежной скульптуры в 2017 году и его итогах.

13. Контроль за исполнением постановления возложить на заместителя мэра города Новосибирска Шварцкоппа В. А. и главу администрации Центрального округа по Железнодорожному, Заельцовскому и Центральному районам города Новосибирска.

Мэр города Новосибирска

А. Е. Локоть

СОСТАВ
организационного комитета по проведению XVII Сибирского фестиваля
снежной скульптуры в городе Новосибирске

- Шварцкопф Валерий Александрович - заместитель мэра города Новосибирска, председатель;
- Канунников Сергей Иванович - глава администрации Центрального округа по Железнодорожному, Заельцовскому и Центральному районам города Новосибирска, заместитель председателя;
- Терешкова Анна Васильевна - начальник департамента культуры, спорта и молодежной политики мэрии города Новосибирска, заместитель председателя;
- Бутина Евгения Юрьевна - заместитель начальника отдела по делам молодежи, культуре и спорту администрации Центрального округа по Железнодорожному, Заельцовскому и Центральному районам города Новосибирска, секретарь.
- Члены организационного комитета:
- Архипов Владимир Николаевич - первый заместитель главы администрации Центрального округа по Железнодорожному, Заельцовскому и Центральному районам города Новосибирска;
- Державец Владимир Ефимович - заместитель начальника департамента культуры, спорта и молодежной политики мэрии города Новосибирска - начальник управления культуры мэрии города Новосибирска;
- Катионов Константин Олегович - начальник отдела по делам молодежи, культуре и спорту администрации Центрального округа по Железнодорожному, Заельцовскому и Центральному районам города Новосибирска;
- Сердюк Юрий Александрович - заместитель начальника департамента транспорта и дорожно-благоустроительного комплекса мэрии города Новосибирска - начальник Главного управления благоустройства, озеленения и правового обеспечения мэрии города Новосибирска;

- Таймасова Галина Николаевна - первый заместитель главы администрации Центрального округа по Железнодорожному, Заельцовскому и Центральному районам города Новосибирска;
- Фишер Юлия Александровна - начальник отдела креативных программ муниципального автономного учреждения культуры города Новосибирска «Сибирский центр событий».
-

ПОЛОЖЕНИЕ
о конкурсе на лучшее исполнение снежной скульптуры в 2017 году

1. Общие положения

1.1. Положение о конкурсе на лучшее исполнение снежной скульптуры в 2017 году (далее – Положение) разработано в соответствии с Федеральным законом от 06.10.2003 № 131-ФЗ «Об общих принципах организации местного самоуправления в Российской Федерации», Уставом города Новосибирска.

1.2. Положение определяет цели, порядок и условия проведения конкурса на лучшее исполнение снежной скульптуры в 2017 году (далее – конкурс), а также процедуру подведения итогов конкурса и награждения победителей.

1.3. Целями проведения конкурса являются:

укрепление и развитие культурных связей между городом Новосибирском и другими городами Российской Федерации, дальнего и ближнего зарубежья, в том числе городами-побратимами;

выявление и поддержка талантливых художников и скульпторов Российской Федерации, ближнего и дальнего зарубежья;

содействие творческому росту школьников города Новосибирска.

1.4. Конкурс проводится в рамках XVII Сибирского фестиваля снежной скульптуры в городе Новосибирске.

1.5. Организаторами конкурса являются департамент культуры, спорта и молодежной политики мэрии города Новосибирска, администрация Центрального округа по Железнодорожному, Завельцовскому и Центральному районам города Новосибирска.

2. Порядок и условия проведения конкурса

2.1. Конкурс проводится с 04.01.2017 по 08.01.2017.

2.2. Право на участие в конкурсе предоставляется следующим командам:

командам художников и скульпторов, представляющим города Российской Федерации, ближнего и дальнего зарубежья, в составе не более трех человек (включая руководителя), достигших 18-летнего возраста (далее – команды художников и скульпторов);

командам школьников, представляющим районы города Новосибирска, в составе трех человек от района города Новосибирска, достигших 10-летнего возраста, и руководителя, достигшего 18-летнего возраста (далее – команды школьников).

2.3. Команда, заинтересованная в участии в конкурсе, подает заявку на участие

в конкурсе (далее – заявка) до 20.12.2016 в отдел по делам молодежи, культуре и спорту администрации Центрального округа по Железнодорожному, Засельцовскому и Центральному районам города Новосибирска по адресу: Российская Федерация, Новосибирская область, город Новосибирск, ул. Ленина, 57, кабинет 411, почтовый индекс 630004.

Контактные телефоны: (код 8-383) 227-58-74, 227-58-98, 227-58-96.

Факс: (код 8-383) 227-56-03.

E-mail: kkationov@admnsk.ru

2.4. Заявка должна содержать наименование скульптуры, ее описание и эскиз, информацию об участниках и руководителях (фамилия, имя, отчество, год рождения, адрес, контактный телефон).

2.5. Заявки подаются:

для команд художников и скульпторов – по телефону, факсу, электронной почте; для команд школьников – в письменной форме за подписью руководителя команды или руководителя образовательной организации.

2.6. Отдел по делам молодежи, культуре и спорту администрации Центрального округа по Железнодорожному, Засельцовскому и Центральному районам города Новосибирска до 20.12.2016 регистрирует заявки, направляет их в организационный комитет по проведению XVII Сибирского фестиваля снежной скульптуры в городе Новосибирске (далее – организационный комитет).

2.7. Организационный комитет рассматривает заявку в день ее поступления и принимает решение о признании команды, направившей заявку, участником конкурса при отсутствии оснований, предусмотренных пунктом 2.8 Положения.

2.8. Основаниями для отказа в признании команды участником конкурса являются:

несоответствие команды и (или) ее участников требованиям, установленным пунктом 2.2 Положения;

несоответствие заявки требованиям пункта 2.4 Положения.

2.9. Сроки изготовления снежных скульптур для участия в конкурсе: командами художников и скульпторов – с 04.01.2017 по 07.01.2017 с 10.00 до 19.00 час., 08.01.2017 с 10.00 до 12.00 час.;

командами школьников – с 04.01.2017 по 07.01.2017 с 11.00 до 16.00 час.

2.10. Участникам конкурса для работы предоставляются:

2.10.1. Командам художников и скульпторов: снежный блок для изготовления скульптуры размером 2,5x2,5 м, высотой 3 м, включая пьедестал скульптуры высотой 0,5 м;

проживание (для иногородних) и питание с 03.01.2017 по 09.01.2017.

2.10.2. Командам школьников: снежный блок для изготовления скульптуры размером 1,0x1,0 м, высотой 1,5 м; обед с 04.01.2017 по 07.01.2017.

2.10.3. Всем командам – оборудование и инструменты: леса, лестница-стремянка, скребок для уборки снега, лопата.

2.11. Рекомендуется использование командой собственного оборудования и инс-

трумента (за исключением электрического).

2.12. Департамент культуры, спорта и молодежной политики мэрии города Новосибирска возмещает участникам конкурса расходы по проезду к месту проведения конкурса и обратно поездом на территории Российской Федерации в соответствии с проездными документами, подтверждающими такие расходы.

2.13. Участникам конкурса не разрешается:

использовать внешнюю и внутреннюю поддержку скульптуры;

осуществлять окраску скульптуры;

использовать электроинструменты и электроосветительные приборы.

3. Подведение итогов конкурса, поощрение победителей

3.1. Для определения победителей среди команд художников и скульпторов создается жюри конкурса, состав которого утверждается постановлением мэрии города Новосибирска.

3.2. Каждый из членов жюри конкурса оценивает снежные скульптуры команд художников и скульпторов по десятибалльной системе по следующим критериям:

актуальность темы;

оригинальность исполнения;

законченность художественного образа;

выразительность объемно-пространственной композиции;

техничность выполнения.

3.3. Победителями конкурса среди команд художников и скульпторов признаются команды, набравшие большее суммарное количество баллов.

3.4. Победители среди команд художников и скульпторов, занявшие первое, второе, третье места, награждаются памятными призами.

Остальным участникам вручаются медали и дипломы за участие в конкурсе.

3.5. Команды школьников награждаются медалями, памятными подарками и дипломами за участие в конкурсе.

3.6. Награждение состоится 08.01.2017 с 14.00 до 16.00 час. в Первомайском сквере.

СОСТАВ

жюри конкурса на лучшее исполнение снежной скульптуры в 2017 году

- | | |
|--------------------------------|--|
| Тимонов Виктор Александрович | - заместитель начальника департамента строительства и архитектуры мэрии города Новосибирска – главный архитектор города, председатель; |
| Бутина Евгения Юрьевна | - заместитель начальника отдела по делам молодежи, культуре и спорту администрации Центрального округа по Железнодорожному, Заельцовскому и Центральному районам города Новосибирска, секретарь. |
| Члены жюри: | |
| Багрова Наталья Викторовна | - ректор федерального государственного бюджетного образовательного учреждения высшего образования «Новосибирский государственный университет архитектуры, дизайна и искусств» (по согласованию); |
| Кунгурцева Людмила Анатольевна | - начальник отдела архитектуры и строительства администрации Центрального округа по Железнодорожному, Заельцовскому и Центральному районам города Новосибирска; |
| Талалаева Ирина Александровна | - начальник отдела по связям с общественностью и средствами массовой информации муниципального бюджетного учреждения культуры города Новосибирска «Городская дирекция творческих программ»; |
| Фаткин Иван Юрьевич | - начальник отдела дизайна городской среды департамента строительства и архитектуры мэрии города Новосибирска – главный художник города. |
-

МЭРИЯ ГОРОДА НОВОСИБИРСКА

ПОСТАНОВЛЕНИЕ

От 13.12.2016

№ 5707

О подготовке проекта планировки и проектов межевания территории восточной части Калининского района

В целях подготовки документации по планировке территории города Новосибирска, в соответствии с Градостроительным кодексом Российской Федерации, Федеральным законом от 06.10.2003 № 131-ФЗ «Об общих принципах организации местного самоуправления в Российской Федерации», решением Совета депутатов города Новосибирска от 21.05.2008 № 966 «О Порядке подготовки документации по планировке территории города Новосибирска», руководствуясь Уставом города Новосибирска, ПОСТАНОВЛЯЮ:

1. Подготовить проект планировки и проекты межевания территории восточной части Калининского района согласно схеме (приложение 1).

2. Определить содержание документации по проекту планировки и проектам межевания территории восточной части Калининского района (приложения 2, 3).

3. Установить срок подготовки документации по проекту планировки и проектам межевания территории восточной части Калининского района с учетом необходимых согласований и проведения публичных слушаний – до конца 2018 года.

4. Предложить физическим и юридическим лицам в течение тридцати дней со дня официального опубликования постановления представить предложения о порядке, сроках подготовки и содержании проекта планировки и проектов межевания территории восточной части Калининского района в департамент строительства и архитектуры мэрии города Новосибирска по адресу: Российская Федерация, Новосибирская область, город Новосибирск, Красный проспект, 50, кабинет 528, почтовый индекс: 630091.

5. Департаменту строительства и архитектуры мэрии города Новосибирска:

5.1. В течение трех дней со дня издания постановления разместить его на официальном сайте города Новосибирска в информационно-телекоммуникационной сети «Интернет».

5.2. Со дня официального опубликования постановления осуществить прием и регистрацию предложений физических и юридических лиц о порядке, сроках подготовки и содержании проекта планировки и проектов межевания территории восточной части Калининского района.

5.3. В течение тридцати дней со дня окончания срока приема предложений о подготовке проекта планировки и проектов межевания территории с учетом предложений физических и юридических лиц осуществить разработку и утверждение задания на подготовку документации по проекту планировки и проектам межевания территории восточной части Калининского района.

6. Признать утратившим силу постановление мэрии города Новосибирска от 13.09.2016 № 4108 «О подготовке проекта планировки территории восточной части Калининского района».

7. Департаменту информационной политики мэрии города Новосибирска в течение трех дней со дня издания постановления обеспечить опубликование постановления.

8. Контроль за исполнением постановления возложить на заместителя мэра города Новосибирска – начальника департамента строительства и архитектуры мэрии города Новосибирска.

Мэр города Новосибирска

А. Е. Локоть

СОДЕРЖАНИЕ

документации по проекту планировки территории восточной части
Калининского района

1. Проект планировки территории состоит из основной части, которая подлежит утверждению, и материалов по ее обоснованию.

2. Основная часть проекта планировки территории включает в себя:

2.1. Чертеж или чертежи планировки территории, на которых отображаются:

2.1.1. Красные линии.

2.1.2. Линии, обозначающие дороги, улицы, проезды, линии связи, объекты инженерной и транспортной инфраструктур, проходы к водным объектам общего пользования и их береговым полосам.

2.1.3. Границы зон планируемого размещения объектов социально-культурного и коммунально-бытового назначения, иных объектов капитального строительства.

2.1.4. Границы зон планируемого размещения объектов федерального значения, объектов регионального значения, объектов местного значения.

2.2. Положения о размещении объектов капитального строительства федерального, регионального или местного значения, а также о характеристиках планируемого развития территории, в том числе плотности и параметрах застройки территории и характеристиках развития систем социального, транспортного обслуживания и инженерно-технического обеспечения, необходимых для развития территории.

3. Материалы по обоснованию проекта планировки территории включают в себя материалы в графической форме и пояснительную записку.

3.1. Материалы по обоснованию проекта планировки территории в графической форме содержат:

3.1.1. Схему расположения элемента планировочной структуры.

3.1.2. Схему использования территории в период подготовки проекта планировки территории.

3.1.3. Схему организации улично-дорожной сети, которая может включать схему размещения парковок (парковочных мест) и схему движения транспорта на соответствующей территории.

3.1.4. Схему границ территорий объектов культурного наследия.

3.1.5. Схему границ зон с особыми условиями использования территорий.

3.1.6. Схему вертикальной планировки и инженерной подготовки территории.

3.1.7. Иные материалы в графической форме для обоснования положений о планировке территории.

3.2. Пояснительная записка содержит описание и обоснование положений, касающихся:

3.2.1. Определения параметров планируемого строительства систем социально-транспортного обслуживания и инженерно-технического обеспечения, необходимых для развития территории.

3.2.2. Защиты территории от чрезвычайных ситуаций природного и техногенного характера, проведения мероприятий по гражданской обороне и обеспечению пожарной безопасности.

3.2.3. Иных вопросов планировки территории.

СОДЕРЖАНИЕ
документации по проектам межевания территории восточной части
Калининского района

Проекты межевания территории включают в себя чертежи межевания территории, на которых отображаются:

1. Красные линии, утвержденные в составе проекта планировки территории.
2. Линии отступа от красных линий в целях определения места допустимого размещения зданий, строений, сооружений.
3. Границы образуемых и изменяемых земельных участков на кадастровом плане территории, условные номера образуемых земельных участков.
4. Границы территорий объектов культурного наследия.
5. Границы зон с особыми условиями использования территорий.
6. Границы зон действия публичных сервитутов.

В проектах межевания территории также должны быть указаны:

1. Площадь образуемых и изменяемых земельных участков и их частей.
 2. образуемые земельные участки, которые после образования будут относиться к территориям общего пользования или имуществу общего пользования.
 3. Вид разрешенного использования образуемых земельных участков в соответствии с проектом планировки территории
-

МЭРИЯ ГОРОДА НОВОСИБИРСКА

ПОСТАНОВЛЕНИЕ

От 13.12.2016

№ 5708

О подготовке проекта планировки территории промышленной зоны Ленинского района

В целях подготовки документации по планировке территории города Новосибирска, в соответствии с Градостроительным кодексом Российской Федерации, Федеральным законом от 06.10.2003 № 131-ФЗ «Об общих принципах организации местного самоуправления в Российской Федерации», решением Совета депутатов города Новосибирска от 21.05.2008 № 966 «О Порядке подготовки документации по планировке территории города Новосибирска», руководствуясь Уставом города Новосибирска, ПОСТАНОВЛЯЮ:

1. Подготовить проект планировки территории промышленной зоны Ленинского района согласно схеме (приложение 1).

2. Определить содержание документации по проекту планировки территории промышленной зоны Ленинского района (приложение 2).

3. Установить срок подготовки документации по проекту планировки территории промышленной зоны Ленинского района с учетом необходимых согласований и проведения публичных слушаний – до конца 2018 года.

4. Предложить физическим и юридическим лицам в течение тридцати дней со дня официального опубликования постановления представить предложения о порядке, сроках подготовки и содержании проекта планировки территории промышленной зоны Ленинского района в департамент строительства и архитектуры мэрии города Новосибирска по адресу: Российская Федерация, Новосибирская область, город Новосибирск, Красный проспект, 50, кабинет 528, почтовый индекс: 630091.

5. Департаменту строительства и архитектуры мэрии города Новосибирска:

5.1. В течение трех дней со дня издания постановления разместить его на официальном сайте города Новосибирска в информационно-телекоммуникационной сети «Интернет».

5.2. Со дня официального опубликования постановления осуществить прием и регистрацию предложений физических и юридических лиц о порядке, сроках подготовки и содержании проекта планировки территории промышленной зоны Ленинского района.

5.3. В течение тридцати дней со дня окончания срока приема предложений о подготовке проекта планировки территории, с учетом предложений физических и юридических лиц, осуществить разработку и утверждение задания на подготовку документации по проекту планировки территории промышленной зоны Ленинского района.

6. Департаменту информационной политики мэрии города Новосибирска в течение трех дней со дня издания постановления обеспечить опубликование постановления.

7. Контроль за исполнением постановления возложить на заместителя мэра города Новосибирска – начальника департамента строительства и архитектуры мэрии города Новосибирска.

Мэр города Новосибирска

А. Е. Локоть

СОДЕРЖАНИЕ
документации по проекту планировки территории промышленной зоны
Ленинского района

1. Проект планировки территории состоит из основной части, которая подлежит утверждению, и материалов по ее обоснованию.
2. Основная часть проекта планировки территории включает в себя:
 - 2.1. Чертеж или чертежи планировки территории, на которых отображаются:
 - 2.1.1. Красные линии.
 - 2.1.2. Линии, обозначающие дороги, улицы, проезды, линии связи, объекты инженерной и транспортной инфраструктур, проходы к водным объектам общего пользования и их береговым полосам.
 - 2.1.3. Границы зон планируемого размещения объектов социально-культурного и коммунально-бытового назначения, иных объектов капитального строительства.
 - 2.1.4. Границы зон планируемого размещения объектов федерального значения, объектов регионального значения, объектов местного значения.
 - 2.2. Положения о размещении объектов капитального строительства федерального, регионального или местного значения, а также о характеристиках планируемого развития территории, в том числе плотности и параметрах застройки территории и характеристиках развития систем социального, транспортного обслуживания и инженерно-технического обеспечения, необходимых для развития территории.
3. Материалы по обоснованию проекта планировки территории включают в себя материалы в графической форме и пояснительную записку.
 - 3.1. Материалы по обоснованию проекта планировки территории в графической форме содержат:
 - 3.1.1. Схему расположения элемента планировочной структуры.
 - 3.1.2. Схему использования территории в период подготовки проекта планировки территории.
 - 3.1.3. Схему организации улично-дорожной сети, которая может включать схему размещения парковок (парковочных мест) и схему движения транспорта на соответствующей территории.
 - 3.1.4. Схему границ территорий объектов культурного наследия.
 - 3.1.5. Схему границ зон с особыми условиями использования территорий.
 - 3.1.6. Схему вертикальной планировки и инженерной подготовки территории.
 - 3.1.7. Иные материалы в графической форме для обоснования положений о планировке территории.

3.2. Пояснительная записка содержит описание и обоснование положений, касающихся:

3.2.1. Определения параметров планируемого строительства систем социально-транспортного обслуживания и инженерно-технического обеспечения, необходимых для развития территории.

3.2.2. Защиты территории от чрезвычайных ситуаций природного и техногенного характера, проведения мероприятий по гражданской обороне и обеспечению пожарной безопасности.

3.2.3. Иных вопросов планировки территории.

МЭРИЯ ГОРОДА НОВОСИБИРСКА

ПОСТАНОВЛЕНИЕ

От 13.12.2016

№ 5713

О внесении изменений в постановление мэрии города Новосибирска от 27.10.2016 № 4894 «О подготовке и проведении мероприятий, посвященных празднованию Нового 2017 года, в городе Новосибирске»

В целях совершенствования работы по подготовке и проведению мероприятий, посвященных празднованию Нового 2017 года, в городе Новосибирске, в связи с организационно-штатными и кадровыми изменениями в мэрии города Новосибирска, руководствуясь Уставом города Новосибирска, ПОСТАНОВЛЯЮ:

1. Внести в постановление мэрии города Новосибирска от 27.10.2016 № 4894 «О подготовке и проведении мероприятий, посвященных празднованию Нового 2017 года, в городе Новосибирске» следующие изменения:

1.1. В пункте 15 слова «первого заместителя мэра города Новосибирска Захарова Г. П.» заменить словами «заместителя мэра города Новосибирска Шварцкоппа В. А.».

1.2. В приложении:

1.2.1. Вывести из состава Талалаеву Ирину Александровну.

1.2.2. Ввести в состав:

- | | | |
|--------------------------------------|---|---|
| Ахметгареева Рамиля
Миргазяновича | - | начальника управления обеспечения бюджетного процесса, мониторинга организации питания и ресурсного сопровождения учреждений в сфере образования мэрии города Новосибирска; |
| Колмакова Андрея
Вадимовича | - | начальника департамента энергетики, жилищного и коммунального хозяйства города; |
| Лосеву Наталью
Сергеевну | - | заместителя начальника организационно-контрольного отдела департамента культуры, спорта и молодежной политики мэрии города Новосибирска, секретаря; |
| Лыкова Алексея
Николаевича | - | директора муниципального казенного учреждения города Новосибирска «Дорожно-эксплуатационное учреждение № 1»; |
| Фишер Юлию
Александровну | - | начальника отдела креативных программ муниципального автономного учреждения культуры города Новосибирска «Сибирский центр событий». |

1.2.3. Указать должности членов организационного комитета:

- Захарова Геннадия - первый заместитель мэра города Новосибирска;
Павловича
- Трофимовой Светланы - заместитель начальника управления культуры
Николаевны мэрии города Новосибирска – начальник отдела образования, культурно-досуговой деятельности и сохранения культурного наследия;
- Шварцкоппа Валерия - заместитель мэра города Новосибирска, замести-
Александровича тель председателя.

2. Департаменту информационной политики мэрии города Новосибирска обеспечить опубликование постановления.

3. Контроль за исполнением постановления возложить на заместителя мэра города Новосибирска Шварцкоппа В. А.

Мэр города Новосибирска

А. Е. Локоть

**ОФИЦИАЛЬНЫЕ
СООБЩЕНИЯ И МАТЕРИАЛЫ
ОРГАНОВ МЕСТНОГО
САМОУПРАВЛЕНИЯ
ГОРОДА НОВОСИБИРСКА**

ИЗВЕЩЕНИЯ ДЕПАРТАМЕНТА ЗЕМЕЛЬНЫХ И ИМУЩЕСТВЕННЫХ ОТНОШЕНИЙ

Информационное сообщение о проведении публичных слушаний

Организационный комитет по организации и проведению публичных слушаний информирует жителей города Новосибирска о том, что публичные слушания по проекту постановления мэрии города Новосибирска «Об установлении публичных сервитутов на земельные участки по ул. Ключ-Камышенское Плато» состоятся 28.12.2016 в 11.00 час. по адресу: г. Новосибирск, Красный проспект, 50, каб. 409.

Публичные слушания назначены постановлением мэрии города Новосибирска от 01.12.2016 № 5505 «О назначении публичных слушаний по проекту постановления мэрии города Новосибирска «Об установлении публичных сервитутов на земельные участки по ул. Ключ-Камышенское Плато» (далее – постановление).

С текстом постановления можно ознакомиться в «Бюллетене органов местного самоуправления города Новосибирска» от 08.12.2016 № 50, а также на официальном сайте города Новосибирска.

Информационное сообщение о проведении публичных слушаний

Организационный комитет по организации и проведению публичных слушаний информирует жителей города Новосибирска о том, что публичные слушания по проекту постановления мэрии города Новосибирска «Об установлении публичного сервитута на земельный участок по ул. Красина» состоятся 28.12.2016 в 12.00 час. по адресу: г. Новосибирск, Красный проспект, 50, каб. 409.

Публичные слушания назначены постановлением мэрии города Новосибирска от 01.12.2016 № 5503 «О назначении публичных слушаний по проекту постановления мэрии города Новосибирска «Об установлении публичного сервитута на земельный участок по ул. Красина» (далее – постановление).

С текстом постановления можно ознакомиться в «Бюллетене органов местного самоуправления города Новосибирска» от 08.12.2016 № 50, а также на официальном сайте города Новосибирска.

Сообщение о предстоящем заключении договоров на размещение и эксплуатацию нестационарных торговых объектов на территории города Новосибирска

По результатам заседания 13 декабря 2016 года комиссии по вопросам заключения договоров на размещение и эксплуатацию нестационарных торговых объектов на территории города Новосибирска приняты решения о возможности заключения договоров на размещение и эксплуатацию нестационарных торговых объектов.

На основании изложенного, в соответствии с пунктом 4.8 Положения о нестационарных объектах на территории города Новосибирска, утвержденного решением Совета депутатов города Новосибирска от 29.04.2015 № 1336 (далее – Положение), сообщается о предстоящем заключении договоров на размещение и эксплуатацию следующих нестационарных торговых объектов:

Первомайский район:

- ул. Твардовского (торговый павильон, продовольственные товары, площадью 25 кв.м.) на срок 5 лет, номер в Схеме размещения нестационарных торговых объектов на территории города Новосибирска, утвержденной постановлением мэрии города Новосибирска от 17.11.2015 №6650 (далее - номер в Схеме), 8.1.191 (Приложение 1).

Центральный округ:

- **Заельцовский район:** ул. 1-я Шевцовой, 15 (киоск, продовольственные товары, площадью 6 кв. м.) на срок 5 лет, номер в Схеме 3.1.87 (Приложение 2);

- **Заельцовский район:** ул. Светлановская (торговый павильон, продовольственные товары, площадью 216 кв. м.) на срок 5 лет, номер в Схеме 3.1.376 (Приложение 3);

- **Центральный район:** ул. Демьяна Бедного, 47 (торговый павильон, продовольственные товары, площадью 8 кв. м.) на срок 5 лет, номер в Схеме 10.1.128 (приложение 4).

В соответствии с Положением при намерении заключения договоров на размещение и эксплуатацию указанных выше нестационарных торговых объектов заявление необходимо подать в департамент земельных и имущественных отношений мэрии города Новосибирск (Красный проспект, 50, вход в здание со стороны ул. Романова) **по 29 декабря 2016 года.**

РАЗНОЕ

Сообщение о чрезвычайной ситуации

Мэр города Новосибирска подписал распоряжение № 1140-р от 8 декабря 2016 «О введении режима чрезвычайной ситуации на территории города Новосибирска». С 08.12.2016 на территории города Новосибирска вводится режим «Чрезвычайная ситуация» местного уровня реагирования.

По прогнозу Западно-Сибирского управления Гидрометцентра в ближайшие дни в Новосибирске ожидаются неблагоприятные погодные условия – метель, снег, уменьшение видимости, усиление ветра. На дорогах снежные заносы и гололедица.

В связи с этим мэр поручил дорожным службам усилить работу по вывозу снега.

«Я буду строго спрашивать за эффективность использования дополнительно выделенных средств, – заявил Анатолий Локоть. – Обращаю внимание департамента энергетики, жилищного и коммунального хозяйства города на необходимость более четкой, даже жесткой, синхронизации работы с управляющими компаниями. Особенно с теми, кто недостаточно оперативно реагирует на наши предупреждения. Примите все возможные меры для того, чтобы они включились в работу и навели порядок на своих территориях. О чрезвычайных ситуациях докладывать мне в любое время суток».

ГРАМОТАМИ МЭРИИ НАГРАДИТЬ:

Азарова Евгения Владимировича, заместителя начальника Федерального государственного казенного учреждения «Управление вневедомственной охраны войск национальной гвардии России по Новосибирской области», за образцовое выполнение воинского долга, служебно-боевых задач по охране общественного порядка и общественной безопасности города Новосибирска;

Козаева Сослана Валерьевича, командира полка дивизии Сибирского округа войск национальной гвардии Российской Федерации (г. Новосибирск), за образцовое выполнение воинского долга, служебно-боевых задач по охране общественного порядка и общественной безопасности города Новосибирска;

Уйпекова Армана Бакытжановича, командира войсковой части 6749 (19 отдельного отряда специального назначения) Сибирского округа войск национальной гвардии Российской Федерации (г. Новосибирск), за образцовое выполнение воинского долга, служебно-боевых задач по охране общественного порядка и общественной безопасности города Новосибирска.

Коллектив открытого акционерного общества «Строймеханизация» (генеральный директор Шилов Анатолий Михайлович), за большой вклад в развитие строительной отрасли города Новосибирска и в связи с 60-летием со дня основания организации.

Куца Анатолия Васильевича, преподавателя-организатора основ безопасности жизнедеятельности, за многолетний добросовестный труд, высокий профессионализм и в связи с 80-летием со дня основания государственного бюджетного профессионального образовательного учреждения Новосибирской области «Новосибирский торгово-экономический колледж»;

Мухтарову Елену Васильевну, преподавателя общеобразовательных дисциплин, за многолетний добросовестный труд, высокий профессионализм и в связи с 80-летием со дня основания государственного бюджетного профессионального образовательного учреждения Новосибирской области «Новосибирский торгово-экономический колледж».

Алтухова Александра Анатольевича, электромонтера по испытаниям и измерениям 7 разряда службы технологических систем управления филиала публичного акционерного общества «Федеральная гидрогенерирующая компания – РусГидро» – «Новосибирская ГЭС», за многолетний добросовестный труд, высокий профессионализм и в связи с празднованием Дня энергетика;

Дронченко Антона Александровича, ведущего инженера производственно-технической службы филиала публичного акционерного общества «Федеральная гидрогенерирующая компания – РусГидро» – «Новосибирская ГЭС», за многолетний добросовестный труд, высокий профессионализм и в связи с празднованием Дня энергетика.

Давыдова Максима Сергеевича, бренд-шефа банкет-холла «Paradise» общества с ограниченной ответственностью «ЭДЕМ», за высокие профессиональные достижения и получение бронзовой медали Всемирной кулинарной Олимпиады IKA/ Culinary Olympics в городе Эрфурт (Германия);

Едапину Татьяну Георгиевну, кондитера кафе-кондитерской «Баттерфляй» общества с ограниченной ответственностью «Гикос», за высокие профессиональные достижения и получение бронзовой медали Всемирной кулинарной Олимпиады IKA/ Culinary Olympics в городе Эрфурт (Германия);

Епифанцева Евгения Сергеевича, шеф-повара ресторана «Vatel» общества с ограниченной ответственностью «Дружба», за высокие профессиональные достижения и получение бронзовой медали Всемирной кулинарной Олимпиады IKA/ Culinary Olympics в городе Эрфурт (Германия);

Кладова Сергея Сергеевича, шеф-кондитера общества с ограниченной ответственностью «Фабрика кухни», за высокие профессиональные достижения и получение бронзовой медали Всемирной кулинарной Олимпиады IKA/ Culinary Olympics в городе Эрфурт (Германия);

Коробкина Андрея Алексеевича, шеф-повара ресторана «Перчини Grill&Wine» общества с ограниченной ответственностью «Кондитерский Цех», за высокие профессиональные достижения и получение бронзовой медали Всемирной кулинарной Олимпиады IKA/ Culinary Olympics в городе Эрфурт (Германия);

Костюк Татьяну Викторовну, директора общества с ограниченной ответственностью «Баттерфляй», за высокие профессиональные достижения и получение бронзовой медали Всемирной кулинарной Олимпиады IKA/ Culinary Olympics в городе Эрфурт (Германия);

Рымарь Валентину Владимировну, кондитера общества с ограниченной ответственностью «Розница», за высокие профессиональные достижения и получение бронзовой медали Всемирной кулинарной Олимпиады IKA/ Culinary Olympics в городе Эрфурт (Германия);

Садкову Ирину Хабировну, шеф-повара кафе «Парк-отель Шишка», за высокие профессиональные достижения и получение бронзовой медали Всемирной кулинарной Олимпиады IKA/ Culinary Olympics в городе Эрфурт (Германия);

Тернова Сергея Владимировича, су-шефа общества с ограниченной ответственностью «Баттерфляй», за высокие профессиональные достижения и получение бронзовой медали Всемирной кулинарной Олимпиады IKA/ Culinary Olympics в городе Эрфурт (Германия);

Ушакова Никиту Викторовича, су-шефа ресторана «Vatel» общества с ограниченной ответственностью «Дружба», за высокие профессиональные достижения и получение бронзовой медали Всемирной кулинарной Олимпиады IKA/ Culinary Olympics в городе Эрфурт (Германия);

Яныгина Спиридона Михайловича, шеф-повара винного бара «Ruby» общества с ограниченной ответственностью «Желтая дверь», за высокие профессиональные достижения и получение бронзовой медали Всемирной кулинарной Олимпиады IKA/ Culinary Olympics в городе Эрфурт (Германия).

Гватуа Аллу Анатольевну, члена совета ТОС «Башня» Ленинского района, за организацию работы по развитию системы территориального общественного самоуправления города Новосибирска;

Захаренко Александру Леонидовну, заместителя председателя совета ТОС «Кирово» Советского района, за организацию работы по развитию системы территориального общественного самоуправления города Новосибирска;

Исенову Анну Григорьевну, председателя совета ТОС «Первомайский» Первомайского района, за организацию работы по развитию системы территориального общественного самоуправления города Новосибирска;

Калошу Ирину Павловну, председателя совета ТОС «Бородинский» Кировского района, за организацию работы по развитию системы территориального общественного самоуправления города Новосибирска;

Меркушеву Октябрину Васильевну, члена совета ТОС «Красная горка» Калининского района, за организацию работы по развитию системы территориального общественного самоуправления города Новосибирска;

Спаских Наталью Викторовну, председателя совета ТОС «Березовая роща» Дзержинского района, за организацию работы по развитию системы территориального общественного самоуправления города Новосибирска;

Шелковникову Галину Петровну, председателя совета ТОС «Закаменский» Октябрьского района, за организацию работы по развитию системы территориального общественного самоуправления города Новосибирска.

Близнюк Наталью Викторовну, заместителя директора по учебно-воспитательной работе, за многолетний добросовестный труд, высокие результаты в профессиональной деятельности и в связи с 25-летием со дня основания муниципального бюджетного общеобразовательного учреждения города Новосибирска «Технический лицей при Сибирском государственном университете геосистем и технологий»;

Каложину Любовь Николаевну, учителя географии и основ безопасности жизнедеятельности, за многолетний добросовестный труд, высокие результаты в профессиональной деятельности и в связи с 25-летием со дня основания муниципального бюджетного общеобразовательного учреждения города Новосибирска «Технический лицей при Сибирском государственном университете геосистем и технологий»;

Миронову Светлану Анатольевну, директора, за многолетний добросовестный труд, высокие результаты в профессиональной деятельности и в связи с 25-летием со дня основания муниципального бюджетного общеобразовательного учреждения города Новосибирска «Технический лицей при Сибирском государственном университете геосистем и технологий».

Булгакова Виктора Владимировича, старшего мастера службы подвижного состава муниципального унитарного предприятия города Новосибирска «Новосибирский метрополитен», за многолетний добросовестный труд, высокий профессионализм и большой вклад в обеспечение стабильной работы метрополитена;

Иванова Александра Филипповича, старшего инструктора по противопожарной профилактике службы безопасности муниципального унитарного предприятия города Новосибирска «Новосибирский метрополитен», за многолетний добросовестный труд, высокий профессионализм и большой вклад в обеспечение стабильной работы метрополитена;

Олейникова Андрея Владимировича, начальника дистанции электрозащиты и автотелеуправления службы электроснабжения муниципального унитарного предприятия города Новосибирска «Новосибирский метрополитен», за многолетний добросовестный труд, высокий профессионализм и большой вклад в обеспечение стабильной работы метрополитена;

Перегаедова Алексея Анатольевича, электромеханика связи служб сигнализации и связи муниципального унитарного предприятия города Новосибирска «Новосибирский метрополитен», за многолетний добросовестный труд, высокий профессионализм и большой вклад в обеспечение стабильной работы метрополитена.

Коллектив муниципального бюджетного общеобразовательного учреждения города Новосибирска «Средняя общеобразовательная школа № 162 с углубленным изучением французского языка», за многолетний добросовестный труд, высокие результаты в профессиональной деятельности и в связи с 55-летием со дня основания учреждения.

Ельчанинова Константина Олеговича, старшего инженера - руководителя дежурной смены федерального государственного казенного учреждения «Специализированная пожарно-спасательная часть федеральной противопожарной службы по Новосибирской области», за большой вклад в дело обеспечения безопасности жителей города Новосибирска, предотвращения и ликвидации чрезвычайных ситуаций и в связи с 26-летием со дня основания Министерства Российской Федерации по делам гражданской обороны, чрезвычайным ситуациям и ликвидации последствий стихийных бедствий;

Журавлеву Анну Викторовну, старшего инженера отделения организации службы, подготовки и пожаротушения федерального государственного казенного учреждения «1 отряд федеральной противопожарной службы по Новосибирской области», за большой вклад в дело обеспечения безопасности жителей города Новосибирска, предотвращения и ликвидации чрезвычайных ситуаций и в связи с 26-летием со дня основания Министерства Российской Федерации по делам гражданской обороны, чрезвычайным ситуациям и ликвидации последствий стихийных бедствий;

Иванюк Елену Юрьевну, старшего инспектора отдела надзорной деятельности и профилактической работы по городу Новосибирску управления надзорной деятельности и профилактической работы Главного управления МЧС России по Новосибирской области, за большой вклад в дело обеспечения безопасности жителей города Новосибирска, предотвращения и ликвидации чрезвычайных ситуаций и в связи с 26-летием со дня основания Министерства Российской Федерации по делам гражданской обороны, чрезвычайным ситуациям и ликвидации последствий стихийных бедствий;

Резинькова Павла Олеговича, пожарного 9 пожарно-спасательной части федерального государственного казенного учреждения «1 отряд федеральной противопожарной службы по Новосибирской области», за большой вклад в дело обеспечения безопасности жителей города Новосибирска, предотвращения и ликвидации чрезвычайных ситуаций и в связи с 26-летием со дня основания Министерства Российской Федерации по делам гражданской обороны, чрезвычайным ситуациям и ликвидации последствий стихийных бедствий;

Тарасова Дмитрия Александровича, старшего пожарного 5 пожарно-спасательной части федерального государственного казенного учреждения «1 отряд федеральной противопожарной службы по Новосибирской области», за большой вклад в дело обеспечения безопасности жителей города Новосибирска, предотвращения и ликвидации чрезвычайных ситуаций и в связи с 26-летием со дня основания Министерства Российской Федерации по делам гражданской обороны, чрезвычайным ситуациям и ликвидации последствий стихийных бедствий.

СОДЕРЖАНИЕ

Заключение по результатам публичных слушаний по вопросам предоставления разрешений на условно разрешенный вид использования земельного участка или объекта капитального строительства	1
Заключение по результатам публичных слушаний по проекту постановления мэрии города Новосибирска «Об установлении публичных сервитутов на земельные участки по ул. Гурьевской»	7
Заключение по результатам публичных слушаний по проекту постановления мэрии города Новосибирска «Об установлении публичного сервитута на земельный участок по ул. Серафимовича»	9
Заключение по результатам публичных слушаний по проекту постановления мэрии города Новосибирска «Об установлении публичных сервитутов на земельные участки по ул. Титова»	11
Заключение по результатам публичных слушаний по проекту постановления мэрии города Новосибирска «О проекте межевания территории, предназначенном для размещения линейного объекта транспортной инфраструктуры местного значения – автомобильной дороги необщего пользования по ул. Чехова в границах проекта планировки от ул. Автогенной до реки Плющихи в Октябрьском районе»	13
Заключение по результатам публичных слушаний по вопросам предоставления разрешений на отклонение от предельных параметров разрешенного строительства, реконструкции объектов капитального строительства	15
Правовые акты мэрии города Новосибирска	18
О внесении изменений в отдельные постановления мэрии города Новосибирска	19
О внесении изменений в постановление мэрии города Новосибирска от 03.02.2016 № 291 «О Положении о конкурсе «Воспитатель года»	23
О внесении изменений в ведомственную целевую программу «Развитие сферы молодежной политики в городе Новосибирске» на 2015 – 2017 годы, утвержденную постановлением мэрии города Новосибирска от 30.09.2014 № 8568	24
О согласовании размещения мемориала, посвященного памяти детей – бывших малолетних узников фашистских концлагерей	29

О проекте межевания территории квартала 140.01.04.02 в границах проекта планировки территории, ограниченной улицами Трикотажной, Автогенной, полосой отвода железной дороги, створом Октябрьского моста, набережной реки Оби, улицей Ипподромской и улицей Фрунзе, в Центральном, Октябрьском и Дзержинском районах	31
Об определении теплосетевой организации для содержания и обслуживания бесхозяйных объектов теплоснабжения в Заельцовском районе	36
О назначении публичных слушаний по проекту постановления мэрии города Новосибирска «Об установлении публичного сервитута на земельный участок по ул. Дунайской, 23»	38
О внесении изменений в состав единой комиссии мэрии города Новосибирска по осуществлению закупок товаров, работ, услуг для обеспечения муниципальных нужд при управлении делами мэрии города Новосибирска, утвержденный постановлением мэрии города Новосибирска от 15.05.2014 № 4132	41
Об изъятии земельного участка и жилых помещений для муниципальных нужд	42
О назначении публичных слушаний по проекту постановления мэрии города Новосибирска «О проектах планировки и межевания территории, ограниченной проездом Энергетиков, дамбой Димитровского моста, створом перспективной магистрали на продолжении улицы Стартовой, береговой линией реки Оби и полосой отвода железной дороги, в Ленинском районе, проекте межевания территории, предназначенном для размещения линейного объекта транспортной инфраструктуры местного значения – автомобильной дороги общего пользования по ул. Самотечной»	45
Об установлении тарифов на платные образовательные услуги, оказываемые муниципальным бюджетным общеобразовательным учреждением города Новосибирска «Гимназия № 16 «Французская»	88
О проведении XXV Зимней спартакиады в городе Новосибирске	90
Об обеспечении общественного порядка и безопасности дорожного движения в период проведения мероприятий, посвященных празднованию Нового 2017 года, в городе Новосибирске	93
О внесении изменений в ведомственную целевую программу «Дети и город» на 2012 – 2016 годы, утвержденную постановлением мэрии города Новосибирска от 21.09.2011 № 8767	95

О назначении публичных слушаний по проекту постановления мэрии города Новосибирска «Об установлении публичного сервитута на земельный участок по ул. Выборной»	112
О внесении изменений в муниципальную программу «Развитие муниципальной системы образования города Новосибирска» на 2015 – 2017 годы, утвержденную постановлением мэрии города Новосибирска от 20.11.2014 № 10148	115
О плане мероприятий по профилактике правонарушений в городе Новосибирске на 2017 – 2020 годы	138
О признании утратившими силу отдельных постановлений мэрии города Новосибирска	165
О назначении публичных слушаний по проекту постановления мэрии города Новосибирска «О проекте планировки территории, прилегающей к парку культуры и отдыха «Сосновый бор», в Калининском районе»	166
О подготовке проекта межевания территории квартала 02-02 в границах проекта планировки центральной части города Новосибирска	201
О структуре департамента финансов и налоговой политики мэрии города Новосибирска	204
О назначении публичных слушаний по проекту постановления мэрии города Новосибирска «О проекте планировки и проектах межевания территории, ограниченной ул. Междуреченской, перспективной Ельцовской магистралью, ул. Большой и границей города Новосибирска, в Ленинском районе»	206
Об установлении тарифов на платные услуги, оказываемые муниципальным унитарным предприятием города Новосибирска «Автосвязь»	248
О признании утратившим силу постановления мэрии города Новосибирска от 03.04.2012 № 3261 «Об установлении тарифов на услуги, оказываемые муниципальным казенным предприятием г. Новосибирска «Горэлектротранспорт»	252
О подготовке проекта межевания территории, предназначенного для размещения линейного объекта транспортной инфраструктуры местного значения – автомобильной дороги общего пользования по ул. Галушца в Заельцовском районе в границах проекта планировки центральной части города Новосибирска	253

О подготовке проекта планировки и проектов межевания территории, прилегающей к парку культуры и отдыха «Березовая роща», в Центральном и Дзержинском районах	256
О проведении XVII Сибирского фестиваля снежной скульптуры в городе Новосибирске и Положении о конкурсе на лучшее исполнение снежной скульптуры в 2017 году	262
О подготовке проекта планировки и проектов межевания территории восточной части Калининского района	271
О подготовке проекта планировки территории промышленной зоны Ленинского района	276
О внесении изменений в постановление мэрии города Новосибирска от 27.10.2016 № 4894 «О подготовке и проведении мероприятий, посвященных празднованию Нового 2017 года, в городе Новосибирске»	281
Официальные сообщения и материалы органов местного самоуправления города Новосибирска	283
Извещения департамента земельных и имущественных отношений	284
Разное	287

СПИСОК

мест распространения и ознакомления с периодическим печатным изданием
«Бюллетень органов местного самоуправления города Новосибирска»

№	Адресат	Адрес
Администрации районов города Новосибирска:		
1	Дзержинская	пр. Дзержинского, 16
2	Железнодорожная	ул. Ленина, 51
3	Заельцовская	ул. Дуси Ковальчук, 272/1
4	Калининская	ул. Богдана Хмельницкого, 2
5	Кировская	ул. Петухова, 18
6	Ленинская	ул. Станиславского, 6а
7	Октябрьская	ул. Сакко и Ванцетти, 33
8	Первомайская	ул. Физкультурная, 7
9	Советская	пр. Лаврентьева, 14
10	Центральная	ул. Коммунистическая, 33а

Муниципальные библиотеки города Новосибирска:		
11	МУК «Центральная городская библиотека им. К. Маркса»	630049, Красный проспект, 163
	Отделение ЦГБ им. К. Маркса	630099, ул. Фрунзе, 3
12	Центральная районная библиотека им. В. Г. Белинского	630051, пр. Дзержинского, 79
	Библиотека-филиал им. Я. Гашека	630089, ул. Лежена, 16
	Библиотека-филиал им. М. Цветаевой	630124, ул. Б. Богаткова, 268
	Библиотека-филиал им. Н. Островского	630084 ул. Авиастроителей, 15
	Библиотека-филиал им. И. Тургенева	630051, пр. Дзержинского, 79
	Библиотека-филиал им. Н. Гоголя	630015, ул. Гоголя, 215
	Библиотека-филиал им. С. П. Чкалова	630084, ул. Чкалова, 72
13	ЦРБ им. Чехова	630132, ул. Сибирская, 37
	Библиотека-филиал им. Даля	630004, ул. Ленина, 32
14	ЦРБ им. М. Е. Салтыкова-Щедрина	630049, Красный проспект, 83

	Библиотека-филиал им. А. В. Луначарского	630001, ул. Ельцовская, 7
	Библиотека-филиал им. С. Чекалина	630082, ул. Д. Донского, 45/1
	Библиотека-филиал им. Л. Н. Сейфуллиной	630047, ул. Магаданская, 5
	Библиотека-филиал им. В. Я. Шишкова	630040, ул. Кубовая, 49а
	Библиотека-филиал им. В. Ю. Драгунского	630105, ул. Деповская, 36
	Библиотека-филиал им. З. Космодемьянской	630001, ул. Ельцовская, 7
15	ЦРБ им. Д. С. Лихачева	630027, ул. Б. Хмельницкого, 38
	Библиотека-филиал им. Лермонтова	630027, ул. Объединения, 11
	Библиотека-филиал им. Волкова	630027, Дунаевского, 11
	Библиотека-филиал им. Л. Кассиля	630013, ул. Новоуральская, 33
	Библиотека-филиал им. М. Горького	630089, ул. Магистральная, 7
	Библиотека-филиал им. К. Симонова	630013, ул. Новоуральская, 33
16	ЦРБ им. А. Макаренко	630119, ул. Петухова, 118

	Библиотека-филиал им. А. Грина	630024, ул. Бетонная, 7
	Библиотека-филиал им. М. Булгакова	630066, ул. Герцена, 10
	Библиотека-филиал им. В. Г. Короленко	630033, ул. С. Кожевникова, 37
	Библиотека им. С. А. Есенина	630066, ул. Комсомольская 23, кв. 111
	Библиотека-филиал им. К. Паустовского	630106, ул. Зорге 76, кв. 4
	Библиотека-филиал им. В. П. Астафьева	630106, ул. Зорге 60, кв. 181
	Библиотека-филиал им. И. Бунина	630033, ул. Оловозаводская 1/2, кв. 102
17	ЦРБ им. П. Бажова	630064, ул. Новогодняя, 11
	Библиотека-филиал им. А. С. Пушкина	630108, ул. Широкая, 15
	Библиотека-филиал им. Н. А. Некрасова	630078, ул. Римского-Корсакова, 5/1
	Библиотека-филиал им. А. А. Фадеева	630036, ул. Полярная, 2
	Библиотека-филиал им. А. Ахматовой	630120, ул. Филатова, 9
	Библиотека-филиал им. В. Куйбышева	630071, ул. Колхидская,

	Библиотека-филиал им. М. Калинина	630071, ул. Халтурина, 32
	Библиотека-филиал им. А. И. Герцена	630054, ул. Римского-Корсакова, 12
	Библиотека-филиал им. В. Бианки	630045, ул. Полтавская, 25
	Библиотека-филиал им. А. Блока	630100, ул. Котовского, 11
18	Центральная районная библиотека им. Л. Н. Толстого Октябрьского района	630102, ул. Восход, 26
	Библиотека-филиал им. Б. Богаткова	630008, ул. Никитина, 70
	Библиотека-филиал им. Т. Шевченко	630126, ул. Выборная, 118
	Библиотека-филиал им. Гарина-Михайловского	630063, ул. Кирова, 321
	Библиотека-филиал им. Лаврова	630017, ул. Б. Богаткова, 198
	Библиотека-филиал им. М. Пришвина	630039, ул. Коммунарская, 200
	Библиотека-филиал им. А. Матросова	630083, ул. Большевикская, 153
19	«Центральная библиотека система Первомайского района им. Н. Г. Чернышевского»	630025, ул. Сызранская, 9 ул. Аксенова, 48
	Библиотека-филиал им. В. Дубинина	630080, ул. Первомайская, 114

	Библиотека-филиал им. М. Светлова	630037, ул. Маяковского, 4
	Библиотека-филиал им. И. А. Крылова	630068, ул. 4-й Пятилетки, 28а
	Библиотека-филиал им. Л. Куприна	630053, ул. Узорная, 8
	Библиотека-филиал им. Г. Пушкарева	630097, ул. Звездная, 3
	Библиотека-филиал им. В. М. Шукшина	630068, ул. Твардовского, 18
20	ЦРБ им. М. В. Ломоносова	630056, ул. Софийская, 2
	Библиотека-филиал им. Зощенко	630058, ул. Тружеников, 16а
	Библиотека-филиал им. Шолохова	630055, ул. М. Джалиля, 5
	Библиотека-филиал им. С. Аксакова	630060, ул. Экваторная, 5
	Библиотека-филиал им. Ю. Дмитриева	630055, Бульвар Молодежи, 16
	Библиотека-филиал им. Н. Лескова	630016, пос. Кирова, Боровая партия, 12
21	ЦРБ им. Крупской	630099, ул. Горького, 104
	Библиотека-филиал им. В. Ульянова	630091, ул. Достоевского, 8

	Библиотека-филиал им. Фурманова	630005, ул. С. Шамшиных, 85
22	Общественная приемная мэра	Красный проспект, 34, вход с ул. Депутатской, ком. 118
23	ГПНТБ СО РАН	Восход, 15
24	Новосибирская государственная научная библиотека	Советская, 6
25	Сеть киосков ЗАО СА «Экспресс»	

Редакционный совет Бюллетеня органов местного самоуправления города Новосибирска:

Столяров М.Н. - председатель, Маликова Е.А., Волобуев О.Н., Тыртышный А.Г.
630099, Новосибирск, Красный проспект, 34, телефон/факс: (383) 227-41-90, 227-43-57

Отпечатано в типографии ООО «Реклама плюс», тел.: 314-13-04

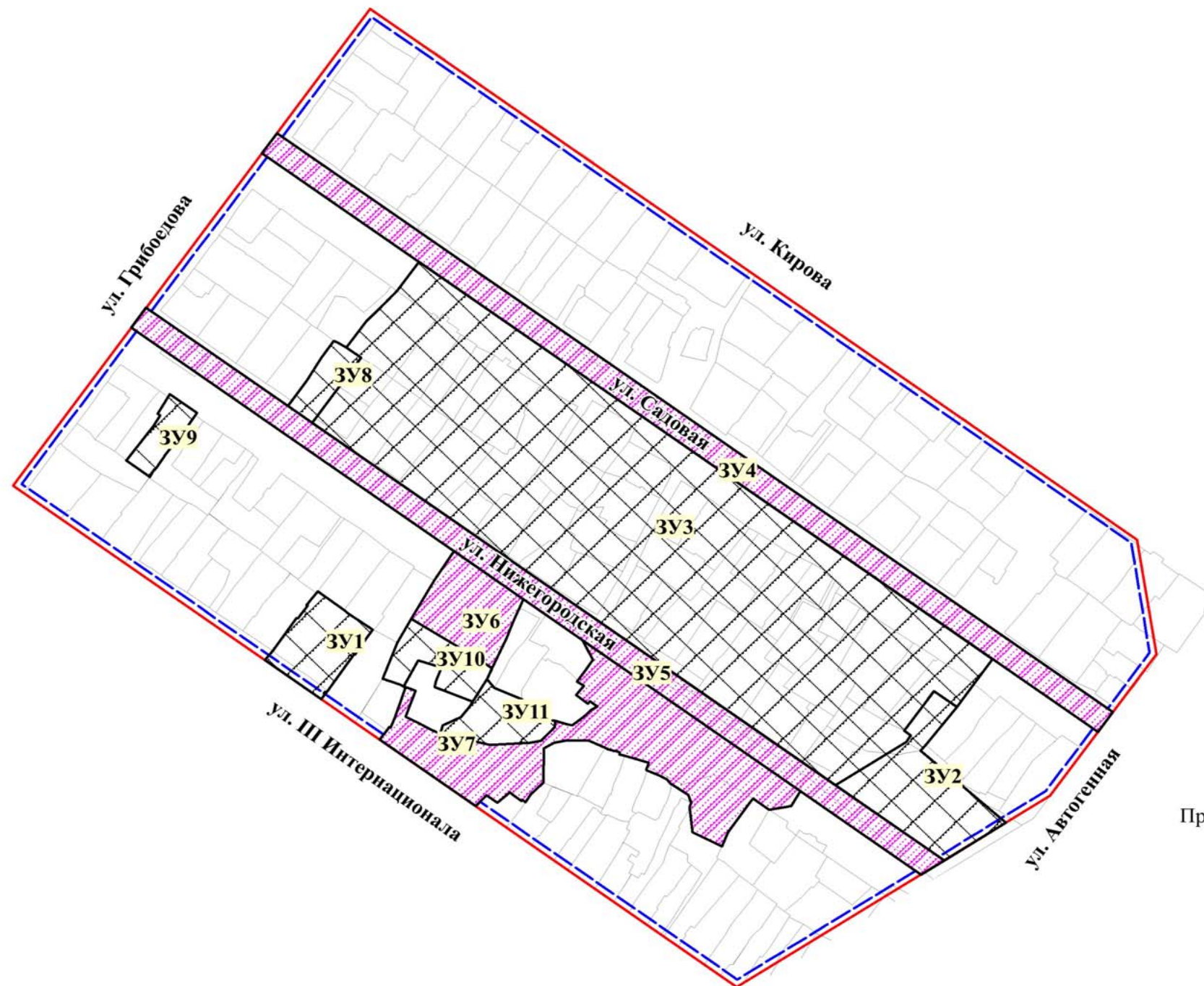
Бюллетень № 51. 15.12.2016 г. Заказ № 354. Тираж 500 экз.

Приложение


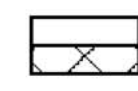
к проекту межевания территории квартала 140.01.04.02 в границах проекта планировки территории, ограниченной улицами Трикотажной, Автогенной, полосой отвода железной дороги, створом Октябрьского моста, набережной реки Оби, улицей Ипподромской и улицей Фрунзе в Центральном, Октябрьском и Дзержинском районах

ЧЕРТЕЖ

межевания территории с отображением красных линий, утвержденных в составе проекта планировки территории, линий отступа от красных линий в целях определения места допустимого размещения зданий, строений, сооружений, границ образуемых и изменяемых земельных участков на кадастровом плане территории, условных номеров образуемых земельных участков, границ территорий объектов культурного наследия, границ зон с особыми условиями использования территорий, границ зон действия публичных сервитутов

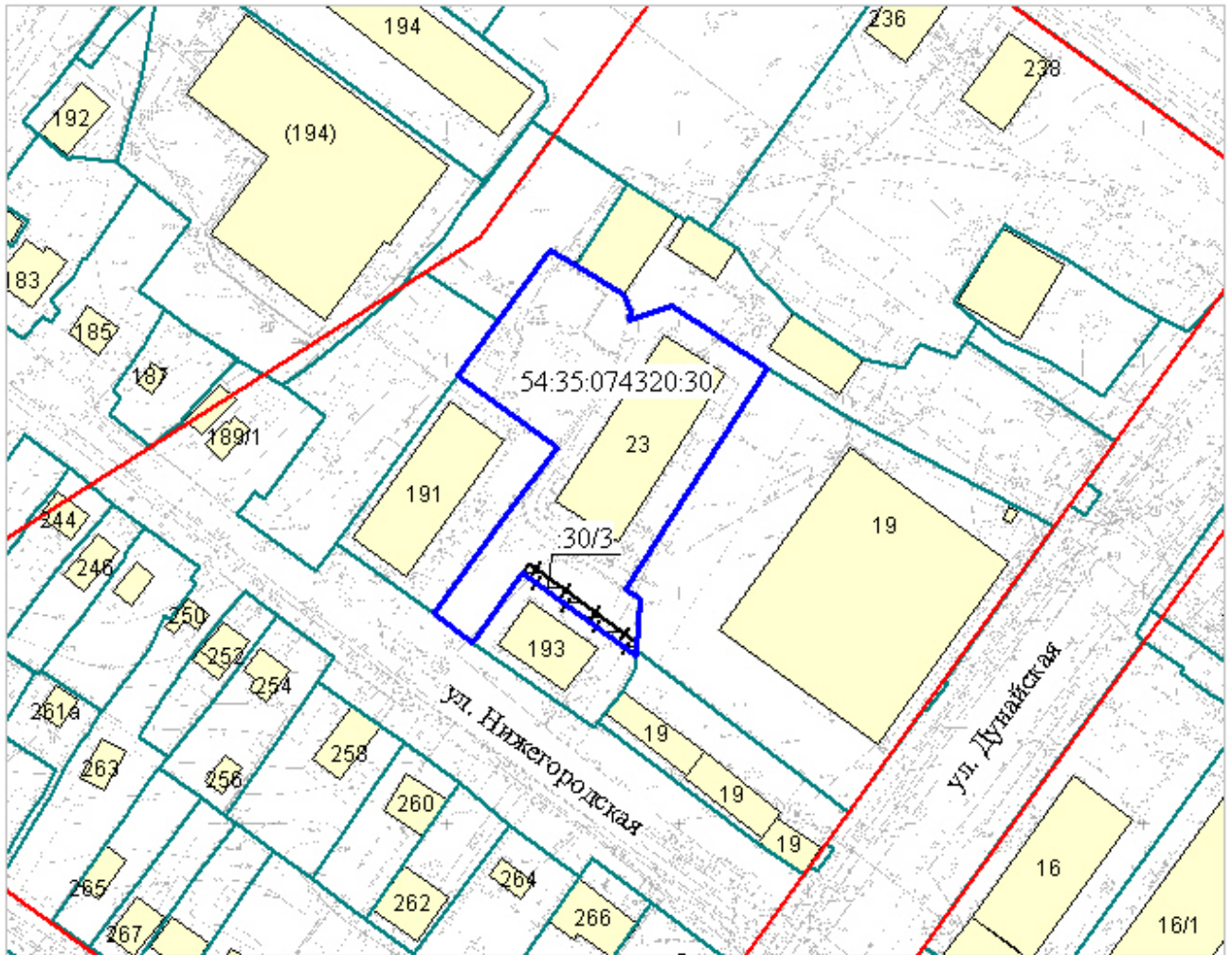


Условные обозначения

-  красные линии
-  линии отступа от красных линий в целях определения места допустимого размещения зданий, строений, сооружений
-  границы образуемых и изменяемых земельных участков на кадастровом плане территории
-  границы образуемых земельных участков, которые после образования будут относиться к территориям общего пользования или имуществу общего пользования
-  условный номер образуемых земельных участков
-  наименование элемента улично-дорожной сети





- Приложения:
1. Сведения об образуемых и изменяемых земельных участках на кадастровом плане территории.
 2. Сведения об образуемых земельных участках, которые после образования будут относиться к территориям общего пользования или имуществу общего пользования.

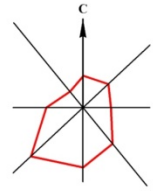
СХЕМА
земельного участка по ул. Дунайской, 23,
обремененного публичным сервитутом



Масштаб 1:1500

Условные обозначения

-  красные линии
-  границы земельных участков, существующих в государственном кадастре недвижимости
-  граница земельного участка, обремененного постоянным публичным сервитутом
-  граница части земельного участка, на которую распространяется сфера действия публичного сервитута
- 54:35:074320:30/ кадастровый номер земельного участка
- :30/3 учетный номер части земельного участка



ЧЕРТЕЖ
планировки территории с отображением красных линий, границ зон планируемого размещения объектов социально-культурного и коммунально-бытового назначения, иных объектов капитального строительства, границ зон планируемого размещения объектов федерального значения, объектов регионального значения, объектов местного значения

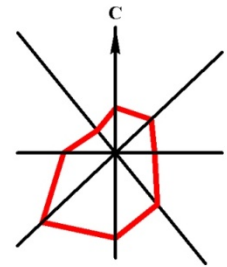
- УСЛОВНЫЕ ОБОЗНАЧЕНИЯ**
- 154.01.XX.XX – кодавое обозначение элементов планировочной структуры (номер планируемой территории, номер планировочного района, номер планировочного микрорайона, номер планировочного квартала)
- граница проекта планировки территории
 - граница I очереди строительства
 - красные линии
 - улично-дорожная сеть
 - железная дорога электрифицированная
 - линия скоростного трамвая
 - мосты, путепроводы, вневуличные пешеходные переходы
 - водопропускные дорожные сооружения
 - берегоукрепление бетонное
 - берегоукрепление каменное
 - обводненный карьер
 - парки, скверы, бульвары, иные территории озеленения
- Объекты социально-культурного и коммунально-бытового назначения, иные объекты капитального строительства**
- общеобразовательные организации (общеобразовательные школы)
 - дошкольные образовательные организации (детские сады)
 - организации дополнительного образования
 - объекты отделений общих врачебных практик
 - политехника
 - плавательный бассейн (при школе)
 - физкультурно-спортивные залы
 - конная база
 - лодочная станция
 - центр общения и досуговых занятий с библиотекой
 - гостиницы
 - отделения почтовой связи
 - торговые комплексы
 - предприятия общественного питания
 - магазины смешанных товаров, магазины продовольственных товаров
 - бизнес-центр

- УСЛОВНЫЕ ОБОЗНАЧЕНИЯ**
- Границы зон планируемого размещения объектов социально-культурного и коммунально-бытового назначения, иных объектов капитального строительства**
- зона застройки жилыми домами смешанной этажности
 - зона застройки индивидуальными жилыми домами
 - зона объектов делового, общественного и коммерческого назначения, в том числе многоэтажных жилых домов
 - зона специализированной малоэтажной общественной застройки
 - зона специализированной средне- и многоэтажной общественной застройки
 - зона объектов спортивного назначения
 - зона объектов здравоохранения
 - зона объектов дошкольного, начального общего, основного общего и среднего общего образования
 - зона сооружений и коммуникаций железнодорожного транспорта
 - зона объектов инженерной инфраструктуры
 - зона стоянок для легковых автомобилей
 - зона объектов улично-дорожной сети
- Границы зон планируемого размещения объектов федерального значения, объектов регионального значения, объектов местного значения**
- социальные
 - проектные

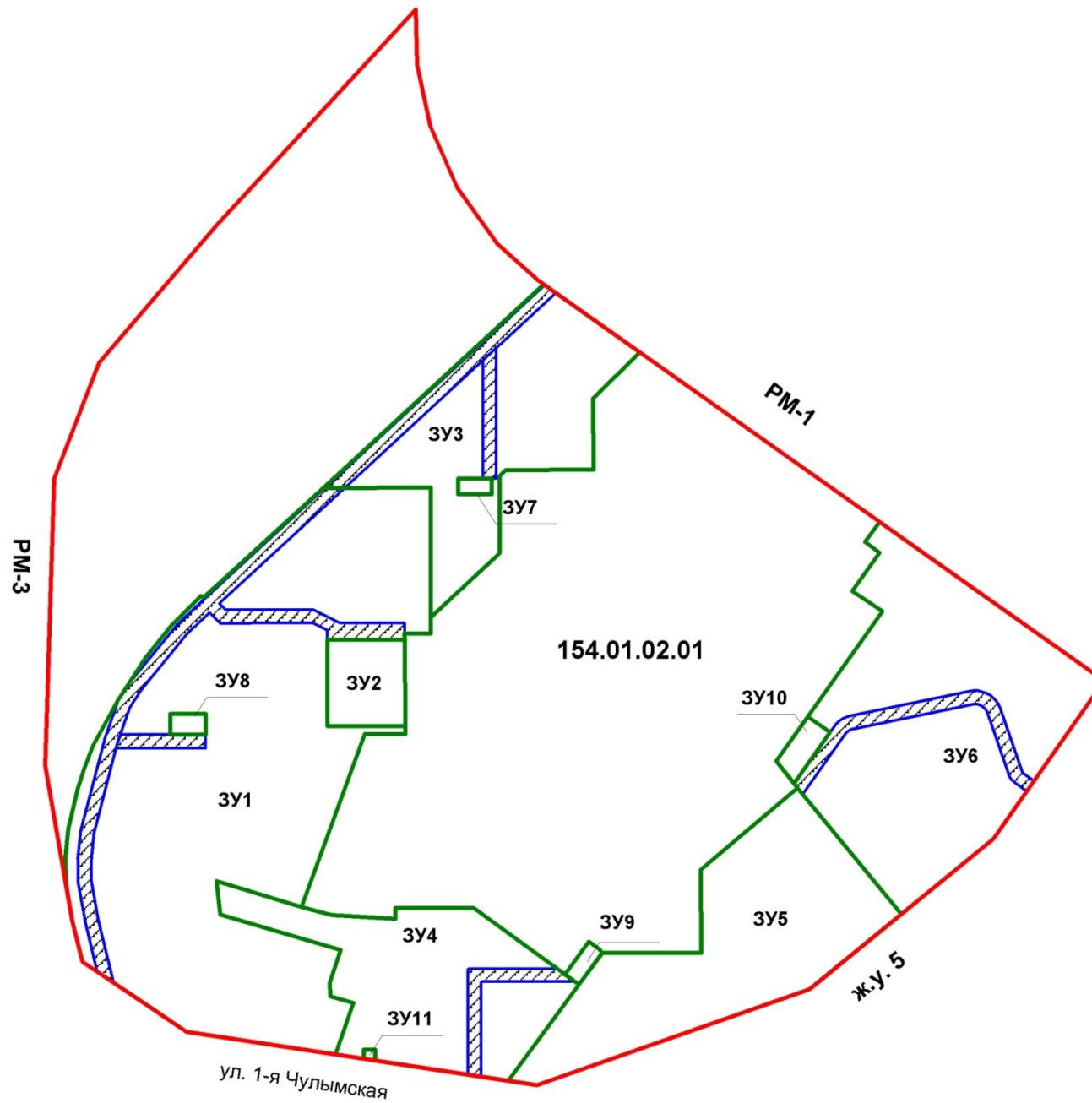
Приложение
к проекту межевания территории квартала 154.01.02.01 в границах проекта планировки территории, ограниченной проездом Энергетиков, дамбой Дмитровского моста, створом перспективной магистрали на продолжении улицы Стартовой, береговой линией реки Оби и полосой отвода железной дороги, в Ленинском районе

ЧЕРТЕЖ

межевания территории с отображением красных линий, утвержденных в составе проекта планировки территории, линий отступа от красных линий в целях определения места допустимого размещения зданий, строений, сооружений, границ образуемых и изменяемых земельных участков на кадастровом плане территории, условных номеров образуемых земельных участков, границ территорий объектов культурного наследия, границ зон с особыми условиями использования территорий, границ зон действия публичных сервитутов




ж.у. 4





Условные обозначения

154.01.02.01 – номер квартала по проекту планировки территории

ЗУ1 – условный номер образуемых земельных участков

 – красные линии

 – границы образуемых и изменяемых земельных участков на кадастровом плане территории

 – границы зон действия планируемых к установлению публичных сервитутов

ул. 1-я Чулымская – наименование элемента улично-дорожной сети

Обозначение планируемых улиц

РМ-1 – магистральная улица районного значения

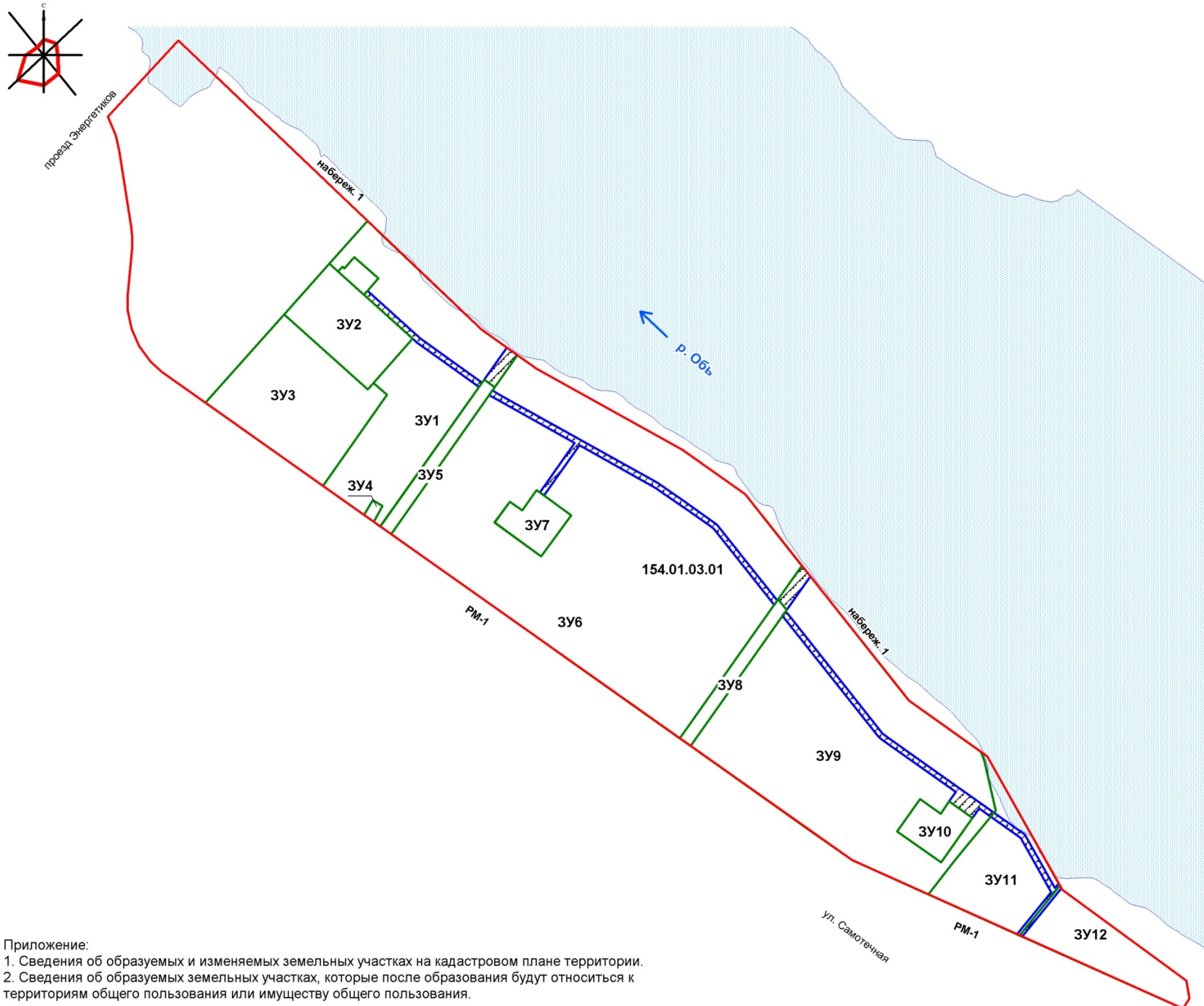
ж.у. 5 – улица местного значения

Приложение:
Сведения об образуемых и изменяемых земельных участках на кадастровом плане территории.

Приложение
к проекту межевания территории квартала 154.01.03.01 в границах проекта планировки территории, ограниченной проездом Энергетиков, дамбой Димитровского моста, створом перспективной магистрали на продолжении улицы Стартовой, береговой линией реки Оби и полосой отвода железной дороги, в Ленинском районе

ЧЕРТЕЖ


межевания территории с отображением красных линий, утвержденных в составе проекта планировки территории, линий отступа от красных линий в целях определения места допустимого размещения зданий, строений, сооружений, границ образуемых и изменяемых земельных участков на кадастровом плане территории, условных номеров образуемых земельных участков, границ территорий объектов культурного наследия, границ зон с особыми условиями использования территорий, границ зон действия публичных сервитутов





Условные обозначения

154.01.03.01 – номер квартала по проекту планировки территории

ЗУ1 – условный номер образуемых земельных участков

 – красные линии

 – границы образуемых и изменяемых земельных участков на кадастровом плане территории

 – границы зон действия планируемых к установлению публичных сервитутов

ул. Самогечная – наименование элемента улично-дорожной сети

Обозначение планируемых улиц

РМ-1 – магистральная улица районного значения

набереж. 1 – улица местного значения

Приложение:

1. Сведения об образуемых и изменяемых земельных участках на кадастровом плане территории.
2. Сведения об образуемых земельных участках, которые после образования будут относиться к территориям общего пользования или имуществу общего пользования.

ЧЕРТЕЖ

межевания территории с отображением красных линий, утвержденных в составе проекта планировки территории, линий отступа от красных линий в целях определения места допустимого размещения зданий, строений, сооружений, границ образуемых и изменяемых земельных участков на кадастровом плане территории, условных номеров образуемых земельных участков, границ территорий объектов культурного наследия, границ зон с особыми условиями использования территорий, границ зон действия публичных сервитутов, границ существующих и (или) подлежащих образованию земельных участков, в том числе предполагаемых к изъятию для государственных или муниципальных нужд, для размещения линейного объекта транспортной инфраструктуры местного значения

Приложение к проекту межевания территории, предназначенному для размещения линейного объекта транспортной инфраструктуры местного значения – автомобильной дороги общего пользования по ул. Самотечной в границах проекта планировки территории, ограниченной проездом Энергетиков, дамбой Димитровского моста, створом перспективной магистрали на продолжении улицы Стартовой, береговой линией реки Оби и полосой отвода железной дороги, в Ленинском районе

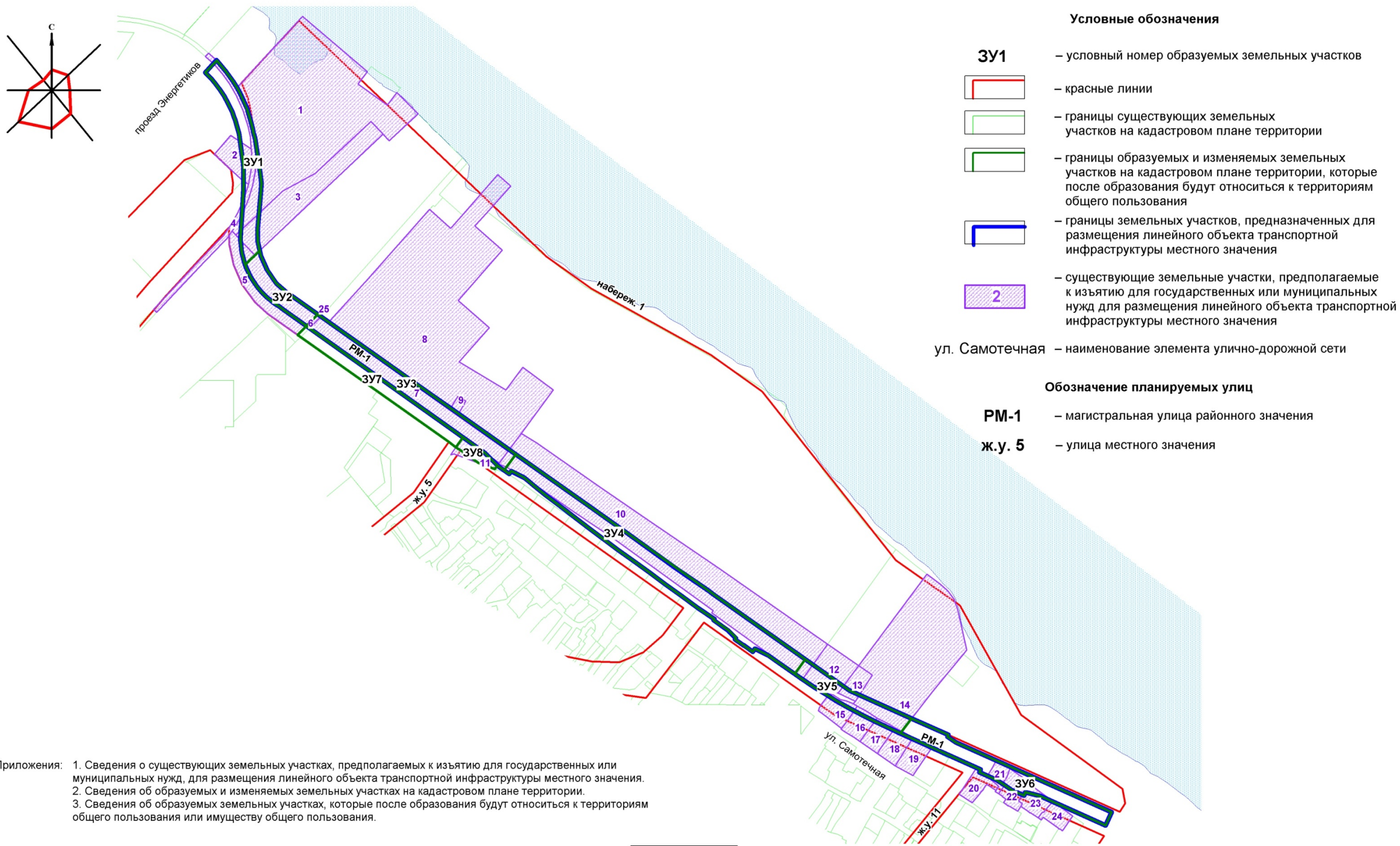
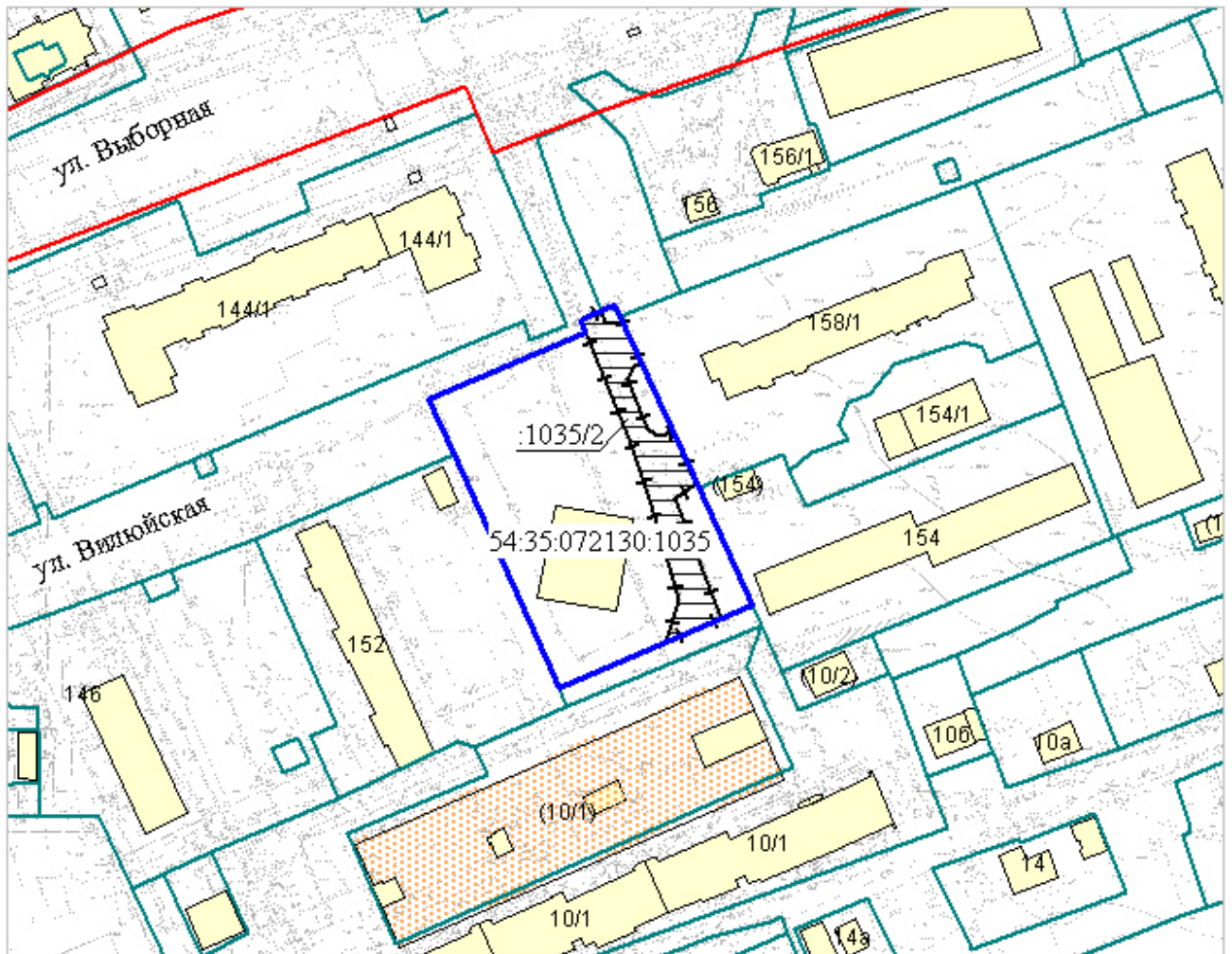






СХЕМА
земельного участка по ул. Выборной, обремененного
публичным сервитутом



Масштаб 1:2000

Условные обозначения

-  красные линии
-  границы земельных участков, существующих в государственном кадастре недвижимости
-  граница земельного участка, обремененного постоянным публичным сервитутом
-  граница части земельного участка, на которую распространяется сфера действия публичного сервитута
- 54:35:072130:1035 кадастровый номер земельного участка
- :1035/2 учетный номер части земельного участка

ЧЕРТЕЖ

планировки территории с отображением красных линий, границ зон планируемого размещения объектов социально-культурного и коммунально-бытового назначения, иных объектов капитального строительства, границ зон планируемого размещения объектов федерального значения, объектов местного значения

УСЛОВНЫЕ ОБОЗНАЧЕНИЯ

- Граница проекта планировки
 - Границы районов города Новосибирска
 - Красные линии
 - Городские леса, иные природные территории
 - Парки, скверы, бульвары, иные территории озеленения
 - Водные объекты
- 110.00.01.01 Номера элементов планировочной структуры (номер планируемой территории, номер планировочного района, номер планировочного микрорайона, номер планировочного квартала)

Границы зон планируемого размещения объектов социально-культурного и коммунально-бытового назначения, иных объектов капитального строительства

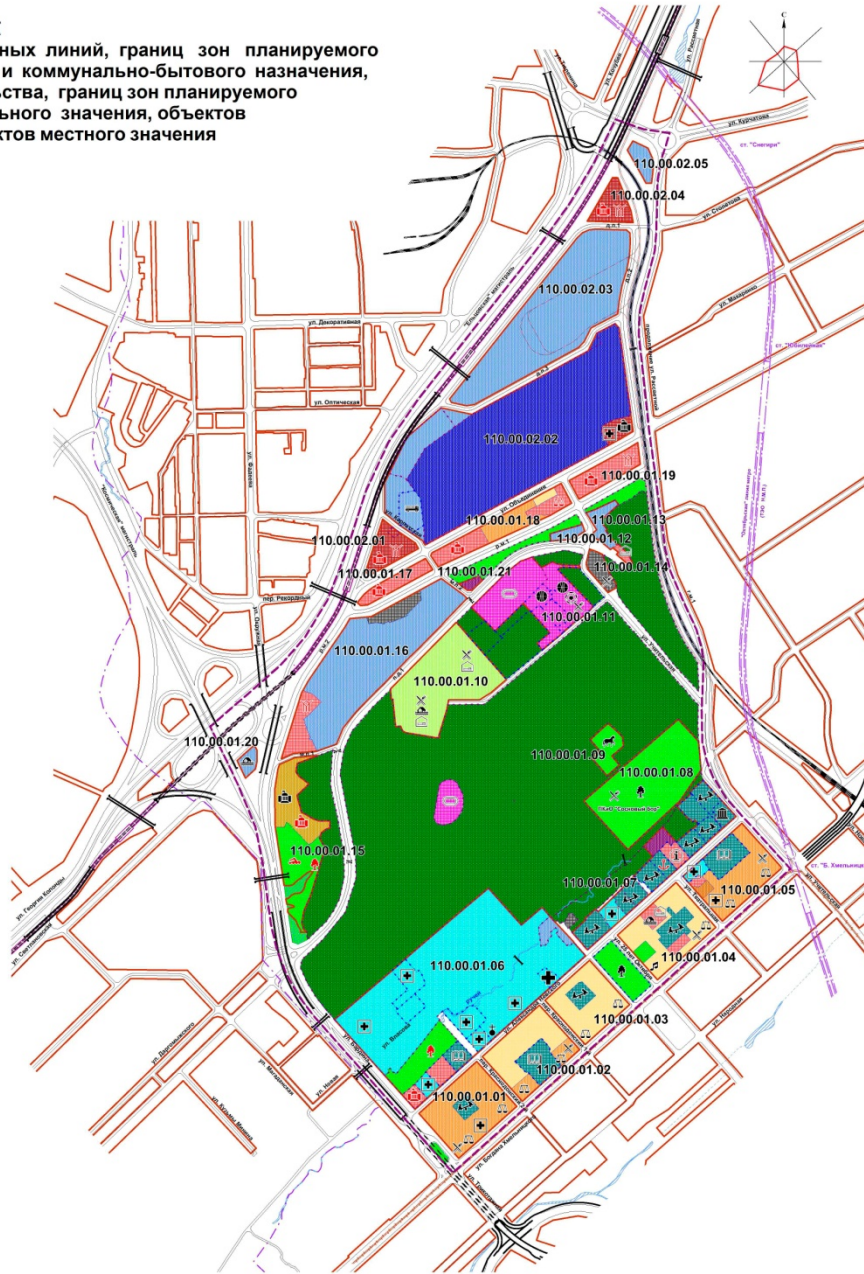
- Зона объектов отдыха и оздоровления
- Зона объектов спортивного назначения
- Зона объектов делового, общественного и коммерческого назначения, в том числе многоквартирных жилых домов
- Зона объектов среднего профессионального и высшего образования, научно-исследовательских организаций
- Зона объектов здравоохранения
- Зона специализированной малозатяжной общественной застройки
- Зона специализированной средне- и многоквартирной общественной застройки
- Зона объектов дошкольного, начального общего, основного общего и среднего общего образования
- Зона застройки малозатяжными жилыми домами
- Зона застройки среднетяжными жилыми домами
- Зона застройки многоквартирными жилыми домами
- Зона производственных объектов с различными нормативами воздействия на окружающую среду
- Зона коммунальных и складских объектов
- Зона сооружений и коммуникаций железнодорожного транспорта
- Зона объектов улично-дорожной сети
- Зона объектов инженерной инфраструктуры
- Зона стоянок для легковых автомобилей

Обозначение новых улиц

- г.м.1 Магистральная улица общегородского значения регулируемого движения №1
- р.м.1 Улица районного значения транспортно-пешеходная №1
- д.л.1 Дорога местного значения в промышленных и коммунально-складских районах №1
- п.д.1 Парковая дорога местного значения №1
- м.л.1 Проезд основной №1

Границы объектов федерального, регионального, местного значения

- Сохран.
- Проект.



Приложение 1
к проекту планировки территории, прилегающей к парку культуры и отдыха «Сосновый бор», в Калининском районе

Объекты федерального, регионального, местного значения, социально-культурного и коммунально-бытового назначения, и иные объекты капитального строительства

- | Сущест. | Проект. | |
|---------|---------|--|
| | | Дошкольные образовательные организации |
| | | Общеобразовательные организации |
| | | Детский морской центр |
| | | Детские школы искусств |
| | | Больницы, поликлиники, специализированные медицинские центры |
| | | Станция скорой медицинской помощи |
| | | Физкультурно-спортивные залы |
| | | Спортивные школы |
| | | Каньонспортивный клуб инвалидов |
| | | Стадионы |
| | | Общественные здания административного назначения, офисы |
| | | Дома культуры |
| | | Культовые объекты |
| | | Торговые комплексы |
| | | Магазины |
| | | Организации общественного питания |
| | | Гостиницы |
| | | Фитнес-центры |
| | | Бани, сауны |
| | | Парки, скверы |
| | | Пожарное дело |







Транспортная и инженерная инфраструктура

-
- Улично-дорожная сеть
-
- Мосты и эстакады проектируемые
-
- Тоннели проектируемые
-
- Пешеходные мосты существующие
-
- Пешеходные мосты проектируемые
-
- Пешеходные тоннели проектируемые
-
- Водопропускные дорожные сооружения и главный водосточный коллектор существующие
-
- Водопропускные дорожные сооружения и главный водосточный коллектор проектируемые
-
- Железнодорожные пути сохраняемые
-
- Железнодорожные пути переключаемые
-
- Линия метрополитена глубокого заложения перспективная
-
- Линия скоростного трамвая перспективная
-
- Линия обычного трамвая существующая
-
- Линия обычного трамвая проектируемая









ЧЕРТЕЖ
планировки территории с отображением линий, обозначающих
дороги, улицы, проезды, линии связи, объекты инженерной
и транспортной инфраструктур, проходы к водным
объектам общего пользования
и их береговым полосам

Приложение 2
 к проекту планировки территории, прилегающей к парку
 культуры и отдыха «Сосновый бор», в Калининском районе




















УСЛОВНЫЕ ОБОЗНАЧЕНИЯ

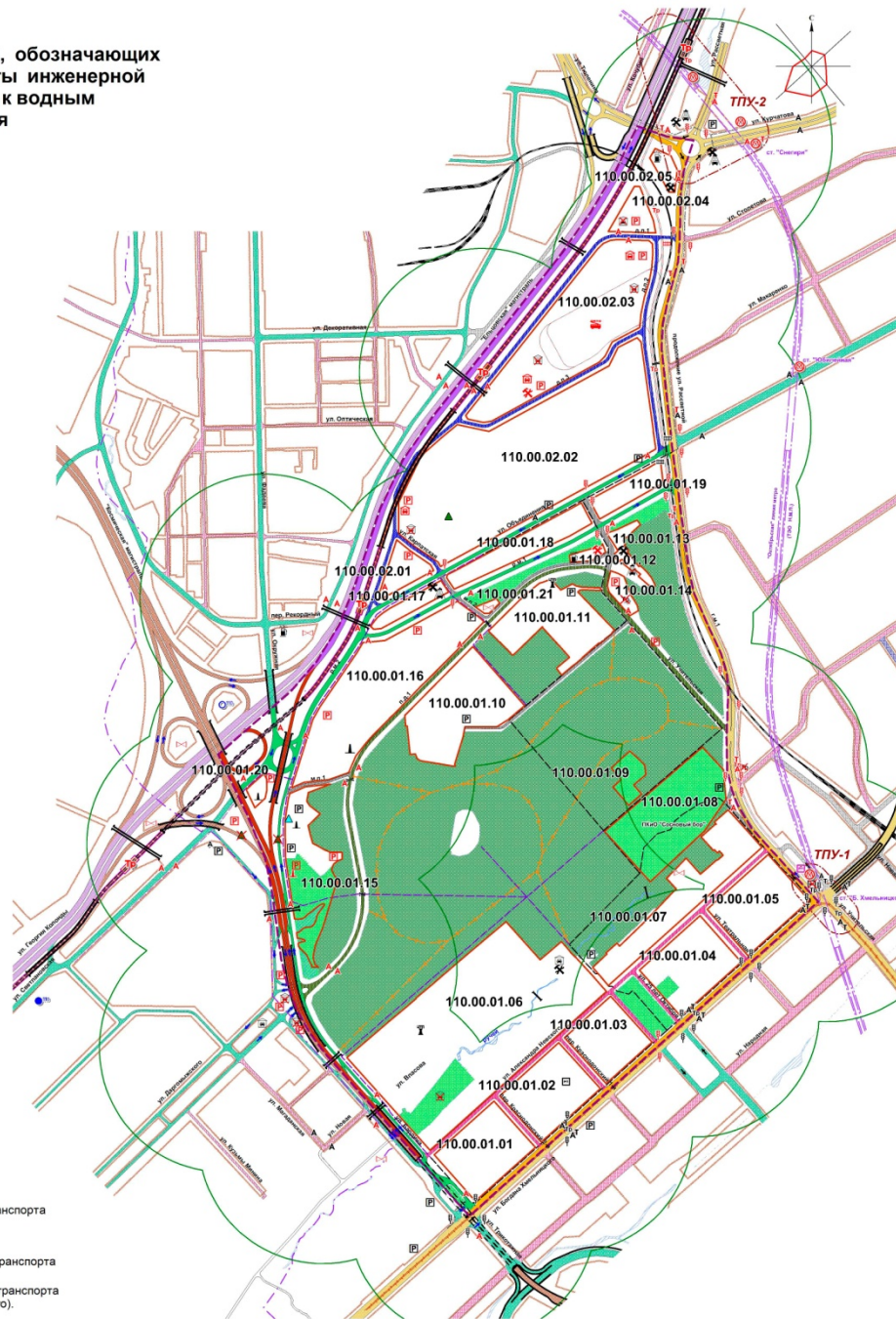
-  Граница проекта планировки
 -  Границы районов города Новосибирска
 -  Красные линии
 -  Городские леса, иные природные территории
 -  Парки, скверы, бульвары, иные территории озеленения
 -  Водные объекты
- 110.00.01.01 Номера элементов планировочной структуры (номер планируемой территории, номер планировочного района, номер планировочного микрорайона, номер планировочного квартала)

Классификация элементов
улично-дорожной сети























-  Магистральные дороги скоростного движения
-  Магистральные улицы общегородского значения непрерывного движения
-  Магистральные улицы общегородского значения регулируемого движения
-  Магистральные улицы районного значения транспортно-пешеходные
-  Улицы местного значения в жилой застройке
-  Дороги местного значения в промышленных и коммунально-складских районах
-  Парковые дороги местного значения
-  Проезды основные

Объекты транспортной инфраструктуры



























- | | | | |
|---|---|---|---|
| Сохран. | Проект. |  | Железнодорожные подъездные пути |
|  |  |  | Линия метрополитена глубокого заложения перспективная |
|  |  |  | Линия скоростного трамвая перспективная |
|  |  |  | Линия обычного трамвая |
|  |  |  | Остановочные пункты наземного общественного транспорта (автобус, троллейбус, трамвай) |
|  |  |  | Конечные остановочные пункты наземного общественного транспорта (автобус, трамвай) |
|  |  |  | Станции метрополитена перспективные |
|  |  |  | Остановочные платформы скоростного трамвая перспективные |
|  |  |  | Мосты и эстакады |
| | | | Тоннели |
| | | | Пешеходные мосты |
| | | | Водопропускные дорожные сооружения и главный водосточный коллектор |
| | | | Регулируемые перекрестки |
| | | | Железнодорожные переезды |
| | | | Пути движения городского и общественного транспорта |
| | | | Основные пешеходные пути |
| | | | Велосипедные дорожки |
| | | | Радиусы доступности остановочных пунктов общественного транспорта |
| | | | Граница зоны транспортно-пересадочного узла |
- ТПУ-1 : станция метро, остановочные пункты общественного транспорта (автобуса, троллейбуса, трамвая);
 ТПУ-2 : станция метро, остановочные пункты общественного транспорта (автобуса, троллейбуса, трамвая скоростного и обычного).



Объекты обслуживания транспорта

- | | | | | |
|---|---|---|---|---|
| Сохран. | Проект. |  |  | Автозаправочные станции |
|  |  |  |  | Автомойки |
|  |  |  |  | Станции технического обслуживания |
|  |  |  |  | Гаражи и паркинги индивидуального транспорта ликвидлируемые |
|  |  |  |  | Основные наземные стоянки индивидуального транспорта |
|  |  |  |  | Трамвайное депо проектируемое |

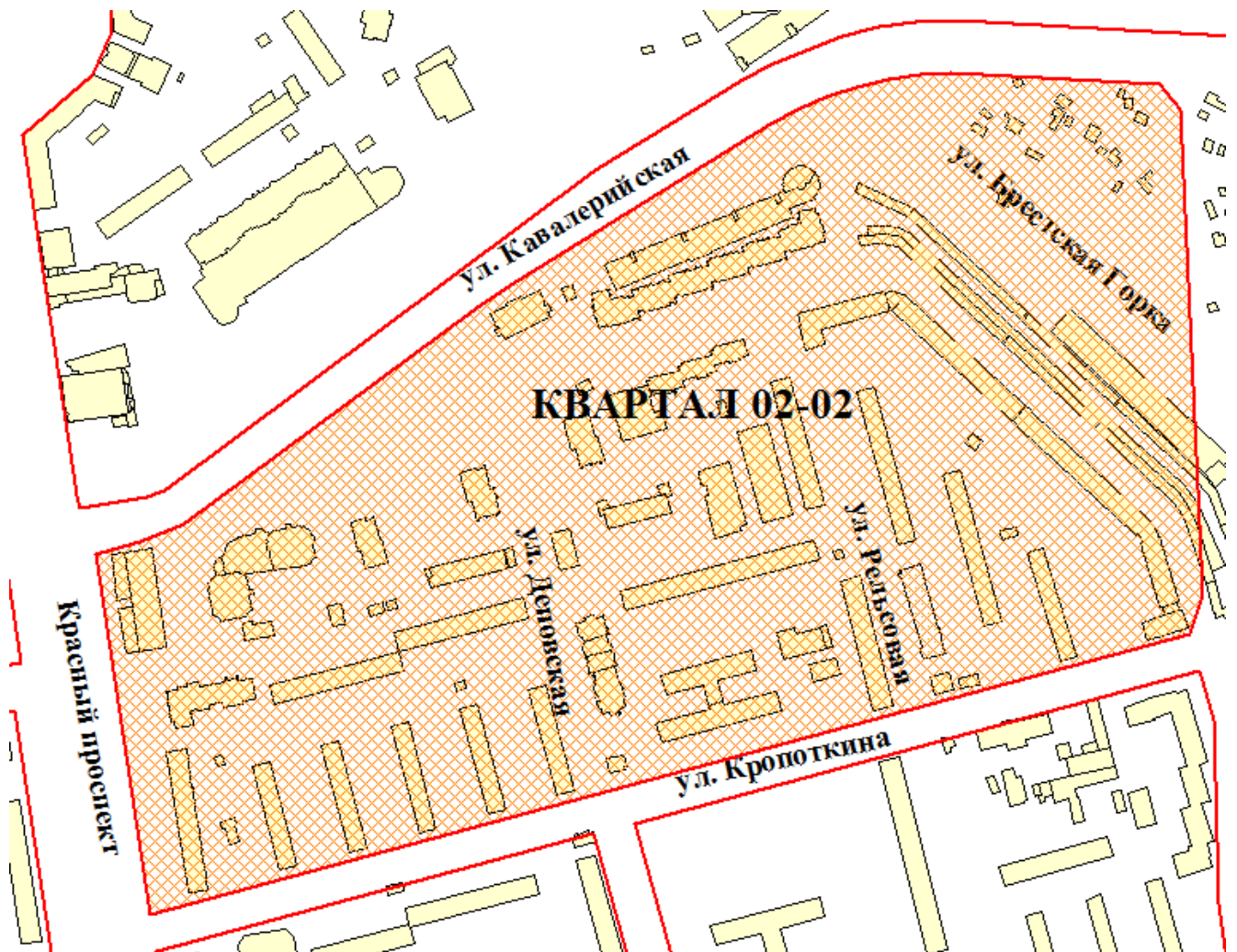
Объекты инженерной инфраструктуры

- | | | | | |
|---|---|---|---|--|
| Сохран. | Проект. |  |  | Очистные сооружения поверхностного стока |
|  |  |  |  | Котельная |
|  |  |  |  | Центральный тепловой пункт |
|  |  |  |  | Газорегуляторный пункт |
|  |  |  |  | Газорегуляторный пункт демонтируемый |
|  |  |  |  | Подстанция 110/10 кВ |
|  |  |  |  | Распределительная подстанция 10 кВ |

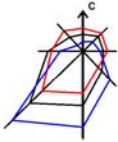
Обозначение новых улиц

- | | |
|-------|--|
| г.м.1 | Магистральная улица общегородского значения регулируемого движения №1 |
| р.м.1 | Улица районного значения транспортно-пешеходная №1 |
| д.п.1 | Дорога местного значения в промышленных и коммунально-складских районах №1 |
| п.д.1 | Парковая дорога местного значения №1 |
| м.п.1 | Проезд основной №1 |

СХЕМА
границ территории квартала 02-02 в границах проекта планировки
центральной части города Новосибирска



Площадь территории – 25,4 га



Приложение 1
к проекту планировки территории, ограниченной ул. Междуреченской, перспективной Ельцовской магистралью, ул. Большой и границей города Новосибирска, в Ленинском районе

ЧЕРТЕЖ

планировки территории с отображением красных линий, границ зон планируемого размещения объектов социально-культурного и коммунально-бытового назначения, иных объектов капитального строительства, границ зон планируемого размещения объектов федерального значения, объектов регионального значения, объектов местного значения

Условные обозначения:

Границы, планировочная структура

- - - - - границы города Новосибирска
- — — — — границы районов города Новосибирска
- - - - - границы проектирования
- — — — — красные линии

151.хх.хх.хх - номера элементов планировочной структуры (номер планируемой территории, номер планировочного района, номер планировочного микрорайона, номер планировочного квартала)

- границы водных объектов
- парки, скверы, бульвары, иные территории озеленения
- пути скоростного трамвая
- проектируемый метрополитен

Объекты федерального, регионального, местного значения, социально-культурного и коммунально-бытового назначения и иные объекты капитального строительства

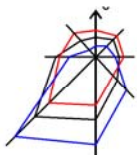
- | | |
|--|---|
| | - поликлиника |
| | - детская поликлиника |
| | - женская консультация |
| | - аптеки |
| | - общеобразовательные организации (общеобразовательные школы) |
| | - дошкольные образовательные организации (детские сады) |
| | - библиотеки |
| | - бизнес-центры |
| | - торговые центры |
| | - отделения почтовой связи |
| | - стадионы пришкольные |
| | - плавательные бассейны |
| | - физкультурно-оздоровительный клуб |
| | - пожарное депо |
| | - банки |
| | - центр общения и досуговых занятий |
| | - детская школа искусств |
| | - центры социального обслуживания |
| | - жилищно-эксплуатационные службы |
| | - парк, сквер |
| | - объекты инженерной инфраструктуры |
| | - берегоукрепления |

Границы зон планируемого размещения объектов федерального значения, объектов регионального значения, объектов местного значения

Границы зон планируемого размещения объектов социально-культурного и коммунально-бытового назначения, иных объектов капитального строительства

- зона объектов отдыха и оздоровления
- зона объектов спортивного назначения
- зона объектов делового, общественного и коммерческого назначения, в том числе многоэтажных жилых домов
- зона объектов здравоохранения
- зона специализированной малоэтажной общественной застройки
- зона объектов дошкольного, начального общего, основного общего и среднего общего образования
- зона застройки жилыми домами смешанной этажности
- зона застройки малоэтажными жилыми домами
- зона коммунальных и складских объектов
- зона объектов инженерной инфраструктуры
- зона стоянок для легковых автомобилей
- зона объектов улично-дорожной сети
- зона транспортно-пересадочных узлов

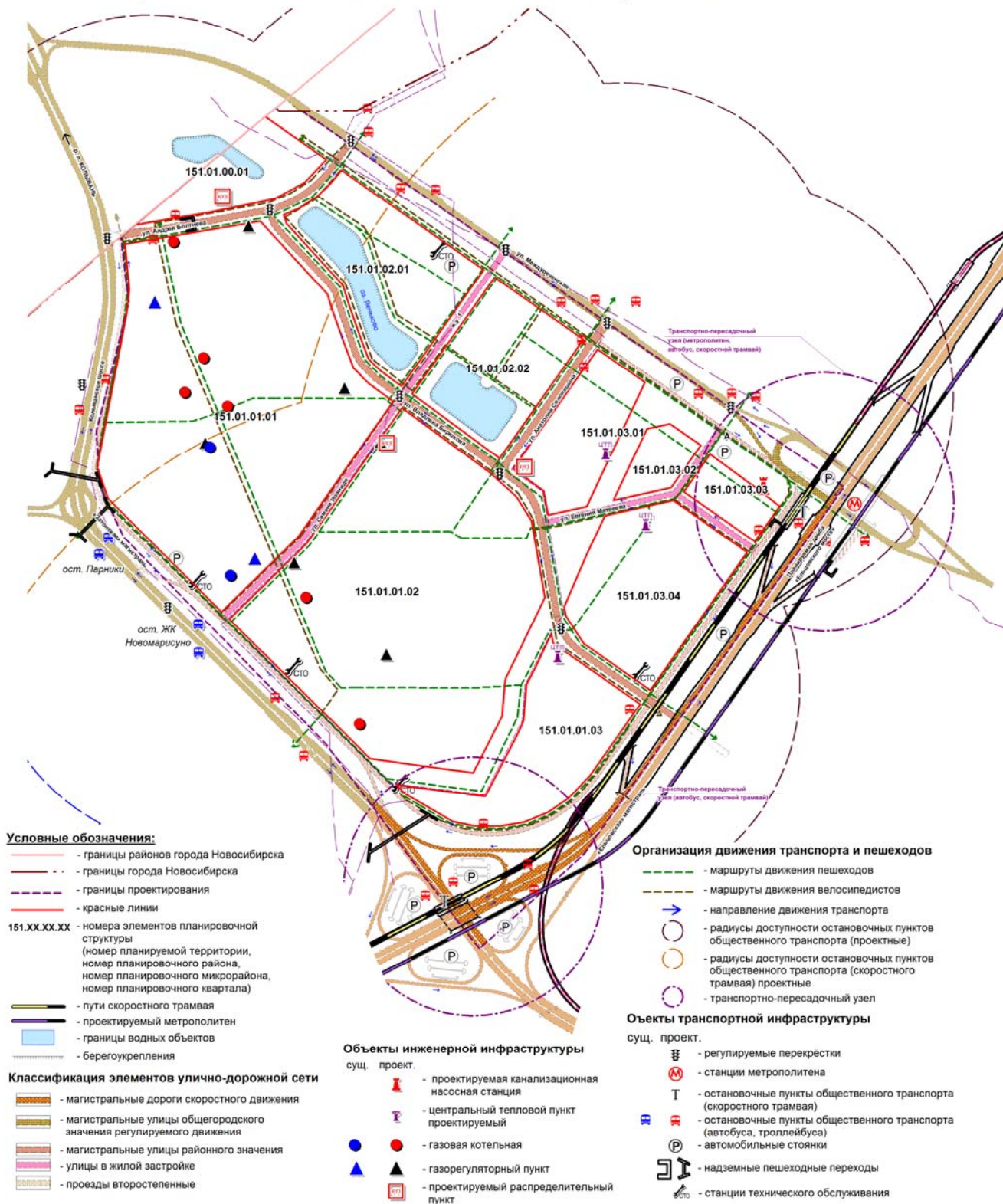




Приложение 2
к проекту планировки территории, ограниченной ул. Междуреченской, перспективной Ельцовской магистралью, ул. Большой и границей города Новосибирска, в Ленинском районе

ЧЕРТЕЖ


планировки территории с отображением линий, обозначающих дороги, улицы, проезды, линии связи, объекты инженерной и транспортной инфраструктуры, проходы к водным объектам общего пользования и их береговым полосам



Приложение
к проекту межевания территории квартала 151.01.00.01 в границах
проекта планировки территории, ограниченной ул. Междуреченской,
перспективной Ельцовской магистралью, ул. Большой и границей
города Новосибирска, в Ленинском районе

ЧЕРТЕЖ

межевания территории с отображением красных линий, утвержденных в составе проекта планировки территории, линий отступа от красных линий в целях определения места допустимого размещения зданий, строений, сооружений, границ образуемых и изменяемых земельных участков на кадастровом плане территории, условных номеров образуемых земельных участков, границ территорий объектов культурного наследия, границ зон с особыми условиями использования территорий, границ зон действия публичных сервитутов

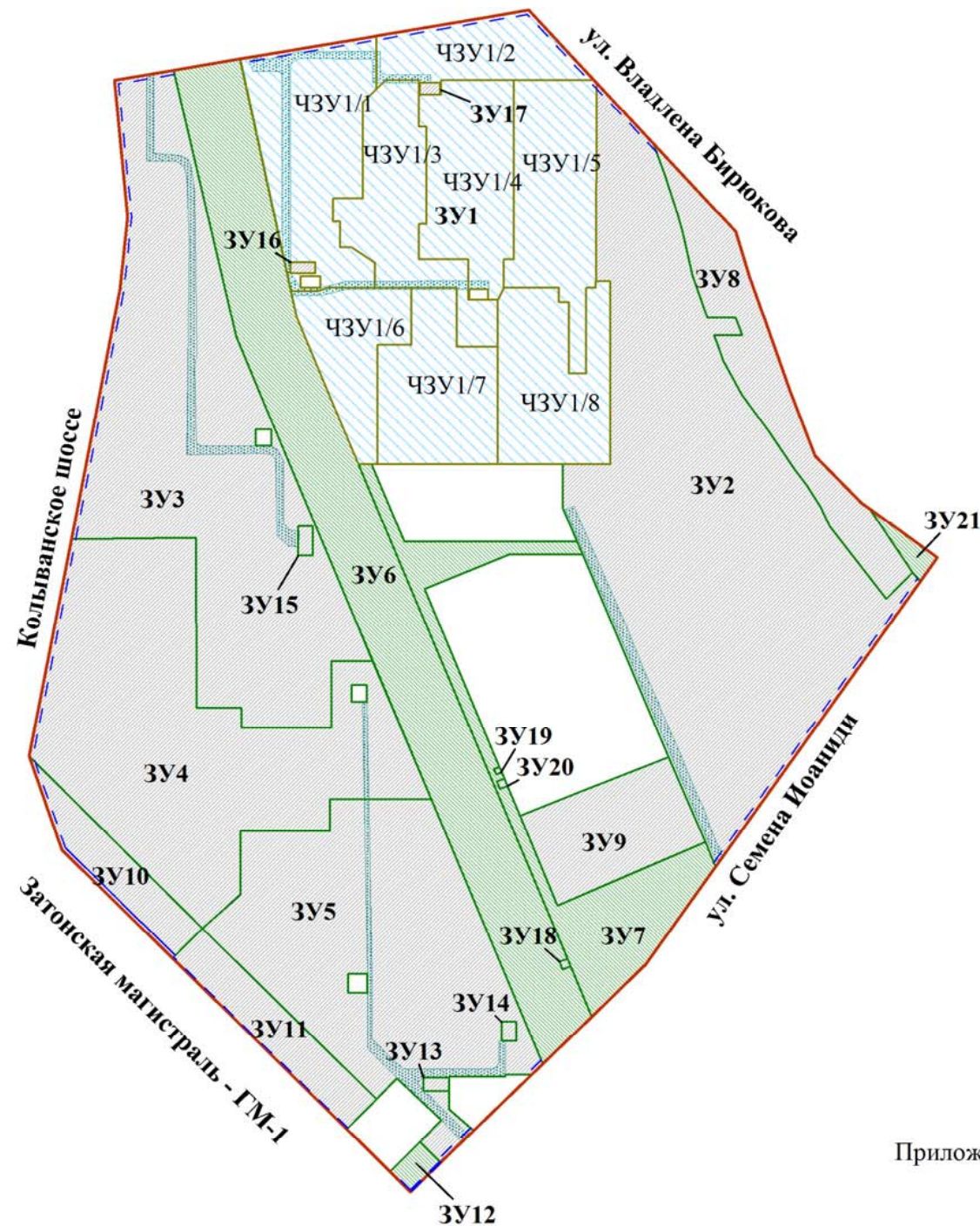


Приложения: 1. Сведения об образуемых и изменяемых земельных участках на кадастровом плане территории
2. Сведения об образуемых земельных участках, которые после образования будут относиться к территориям общего пользования или имуществу общего пользования

Приложение
к проекту межевания территории квартала 151.01.01.01 в границах
проекта планировки территории, ограниченной ул. Междуреченской,
перспективной Ельцовской магистралью, ул. Большой и границей
города Новосибирска, в Ленинском районе

ЧЕРТЕЖ

межевания территории с отображением красных линий, утвержденных в составе проекта планировки территории, линий отступа от красных линий в целях определения места допустимого размещения зданий, строений, сооружений, границ образуемых и изменяемых земельных участков на кадастровом плане территории, условных номеров образуемых земельных участков, границ территорий объектов культурного наследия, границ зон с особыми условиями использования территорий, границ зон действия публичных сервитутов



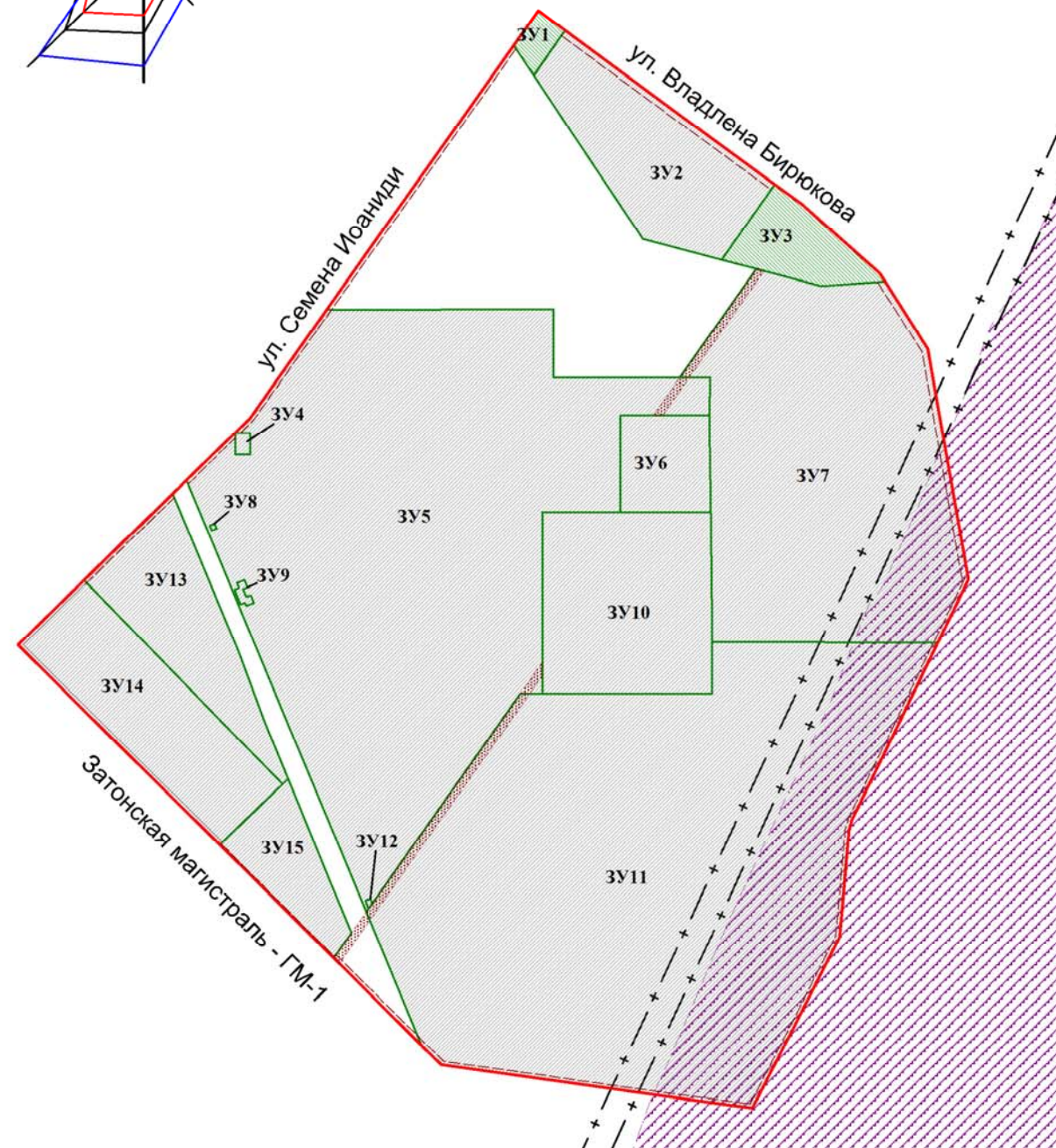
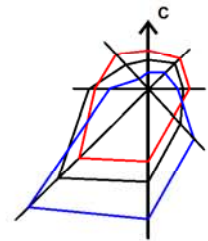
Условные обозначения:

- красные линии
- линии отступа от красных линий в целях определения места допустимого размещения зданий, строений, сооружений
- 3У1** - условный номер образуемых земельных участков
- ЧЗУ1/1** - условный номер частей образуемого земельного участка
- границы образуемых и изменяемых земельных участков на кадастровом плане территории
- границы частей образуемых и изменяемых земельных участков на кадастровом плане территории
- границы образуемых земельных участков, которые после образования будут относиться к территориям общего пользования или имуществу общего пользования
- границы зон действия планируемых к установлению публичных сервитутов
- ул. Владлена Бирюкова** - наименование элемента улично-дорожной сети
- ГМ-1** - магистральная улица общегородского значения





- Приложения: 1. Сведения об образуемых и изменяемых земельных участках на кадастровом плане территории.
2. Сведения об образуемых земельных участках, которые после образования будут относиться к территориям общего пользования или имуществу общего пользования.


ЧЕРТЕЖ

межевания территории с отображением красных линий, утвержденных в составе проекта планировки территории, линий отступа от красных линий в целях определения места допустимого размещения зданий, строений, сооружений, границ образуемых и изменяемых земельных участков на кадастровом плане территории, условных номеров образуемых земельных участков, границ территорий объектов культурного наследия, границ зон с особыми условиями использования территорий, границ зон действия публичных сервитутов

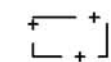



Условные обозначения:

-  - красные линии
-  - линии отступа от красных линий в целях определения места допустимого размещения зданий, строений, сооружений
- 3У1** - условный номер образуемых земельных участков
-  - границы образуемых и изменяемых земельных участков на кадастровом плане территории
-  - границы зон действия планируемых к установлению публичных сервитутов

- ул. Владлена Бирюкова** - наименование элемента улично-дорожной сети
- ГМ-1** - магистральная улица общегородского значения
-  - границы образуемых земельных участков, которые после образования будут относиться к территориям общего пользования или имуществу общего пользования

Границы зон с особыми условиями использования территорий:

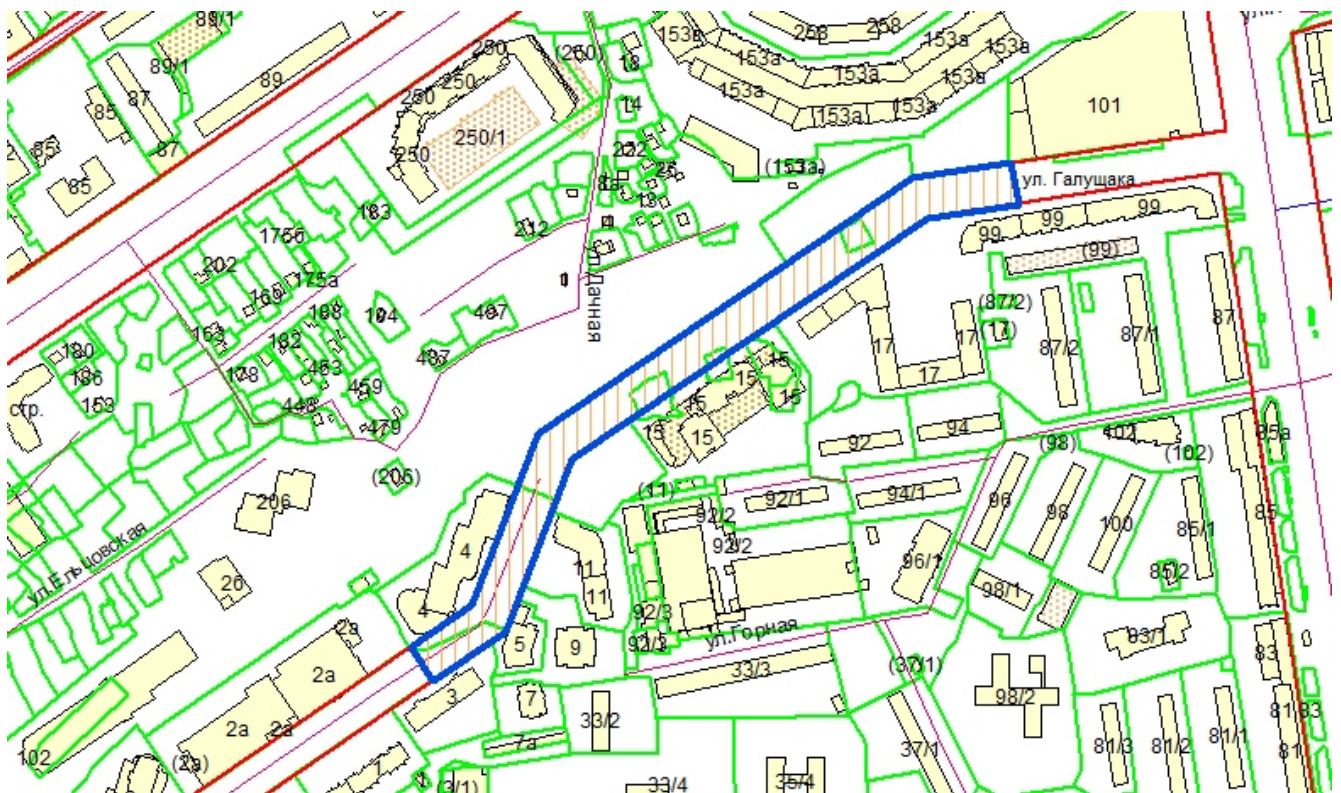
-  - границы охранной зоны линий электропередач (вынос)
-  - границы санитарно-защитной зоны золоотвала

- Приложения: 1. Сведения об образуемых и изменяемых земельных участках на кадастровом плане территории.
2. Сведения об образуемых земельных участках, которые после образования будут относиться к территориям общего пользования или имуществу общего пользования.

Приложение 1
к постановлению мэрии
города Новосибирска
от 13.12.2016 № 5703

СХЕМА

границ проекта межевания территории, предназначенного для размещения
линейного объекта транспортной инфраструктуры местного значения –
автомобильной дороги общего пользования по ул. Галушак
в Заельцовском районе в границах проекта планировки
центральной части города Новосибирска

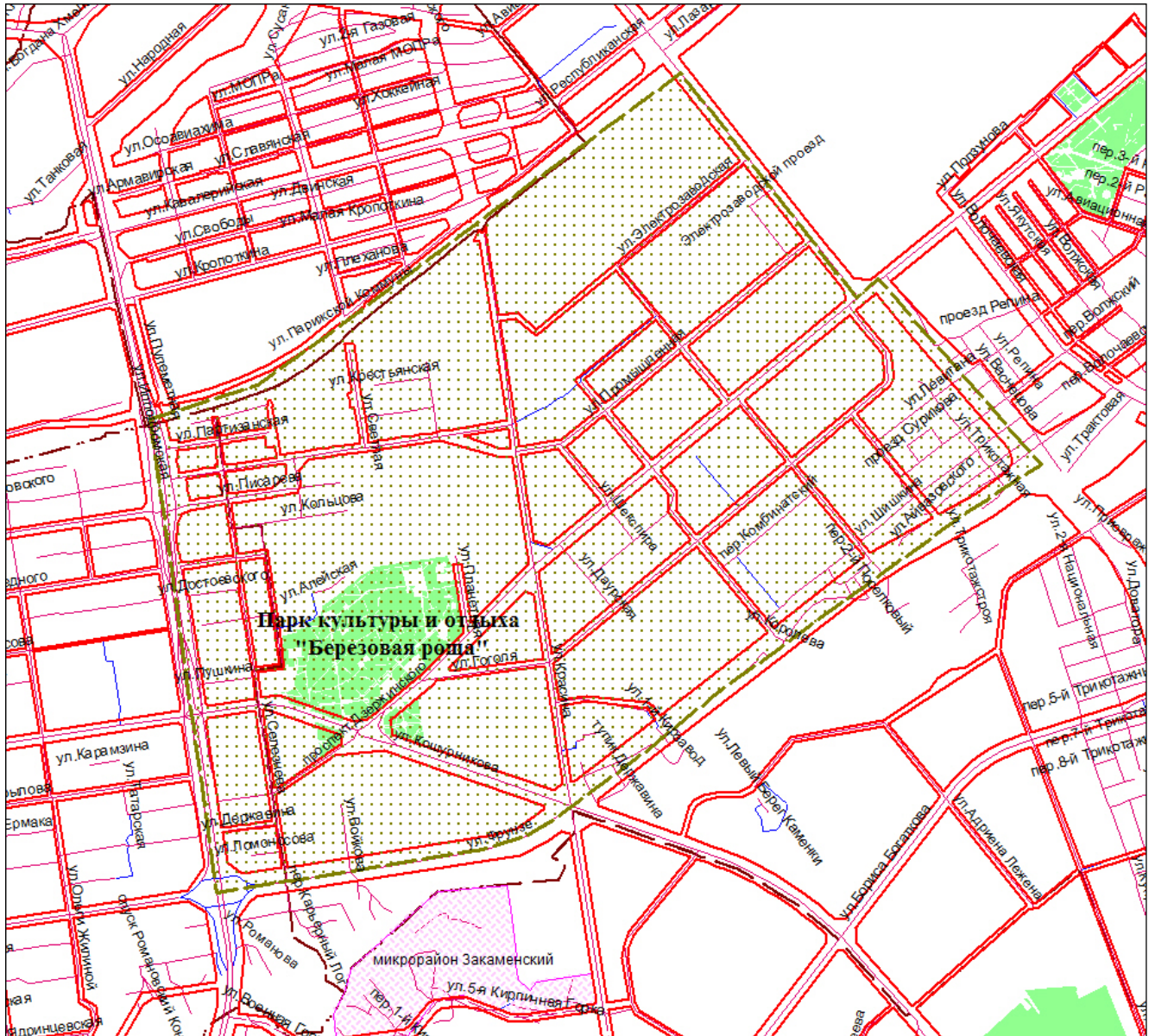


Площадь территории – 1,8 га

Приложение 1
к постановлению мэрии
города Новосибирска
от 13.12.2016 № 5705

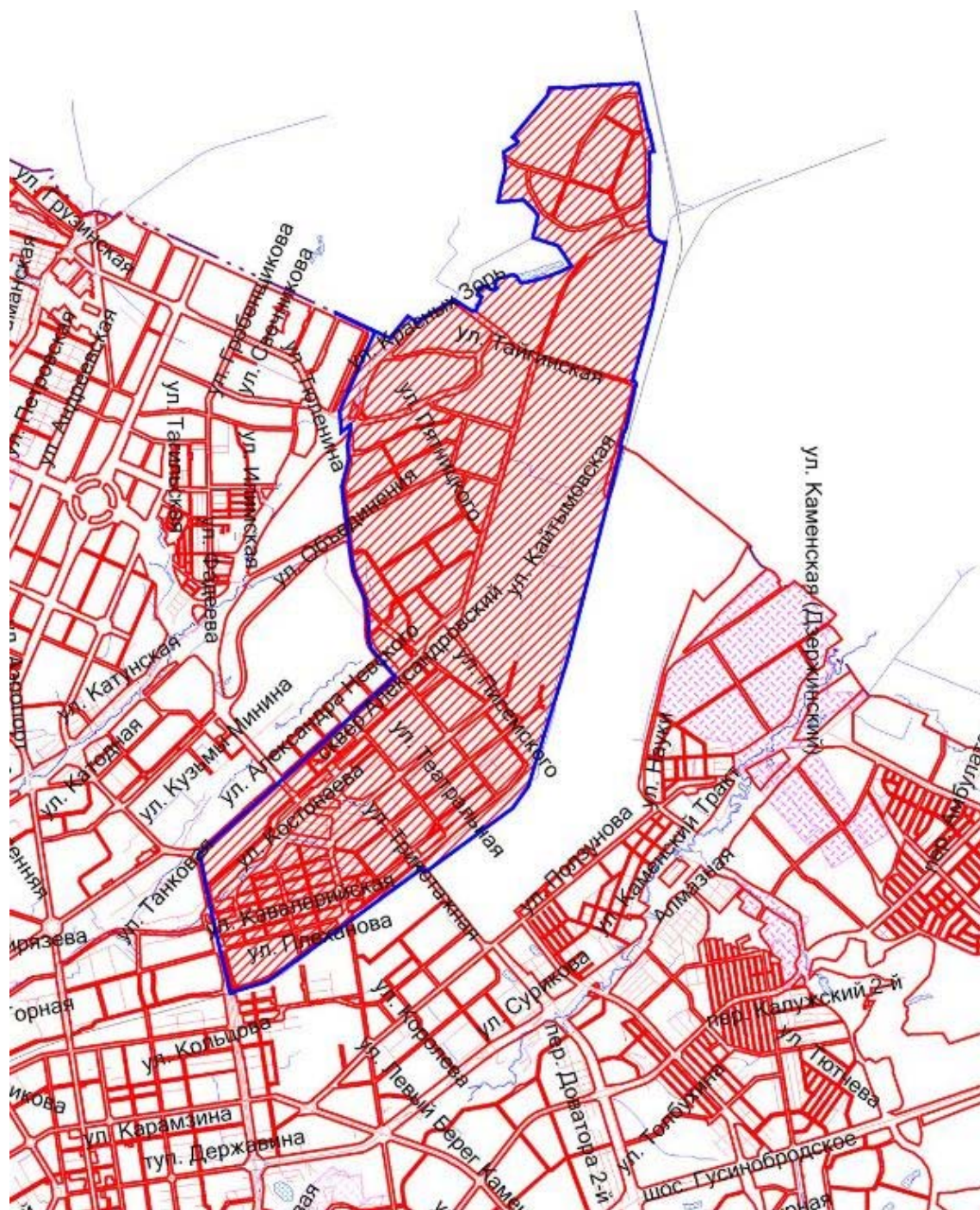
СХЕМА

границ территории, прилегающей к парку культуры и отдыха «Березовая роща»,
в Центральном и Дзержинском районах



Площадь территории – 512,7 га

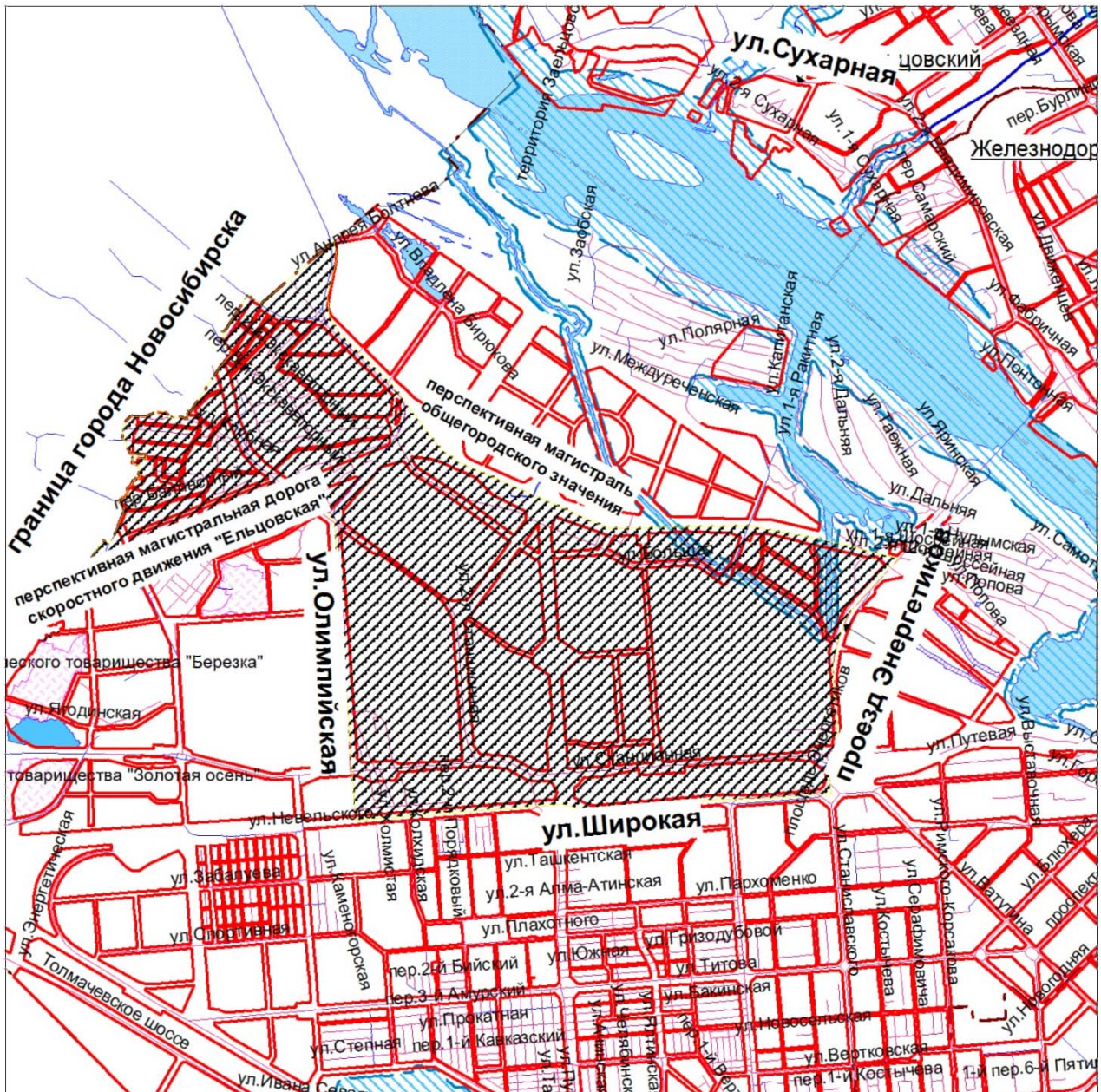
СХЕМА
границ территории восточной части Калининского района



Площадь территории – 1675 га

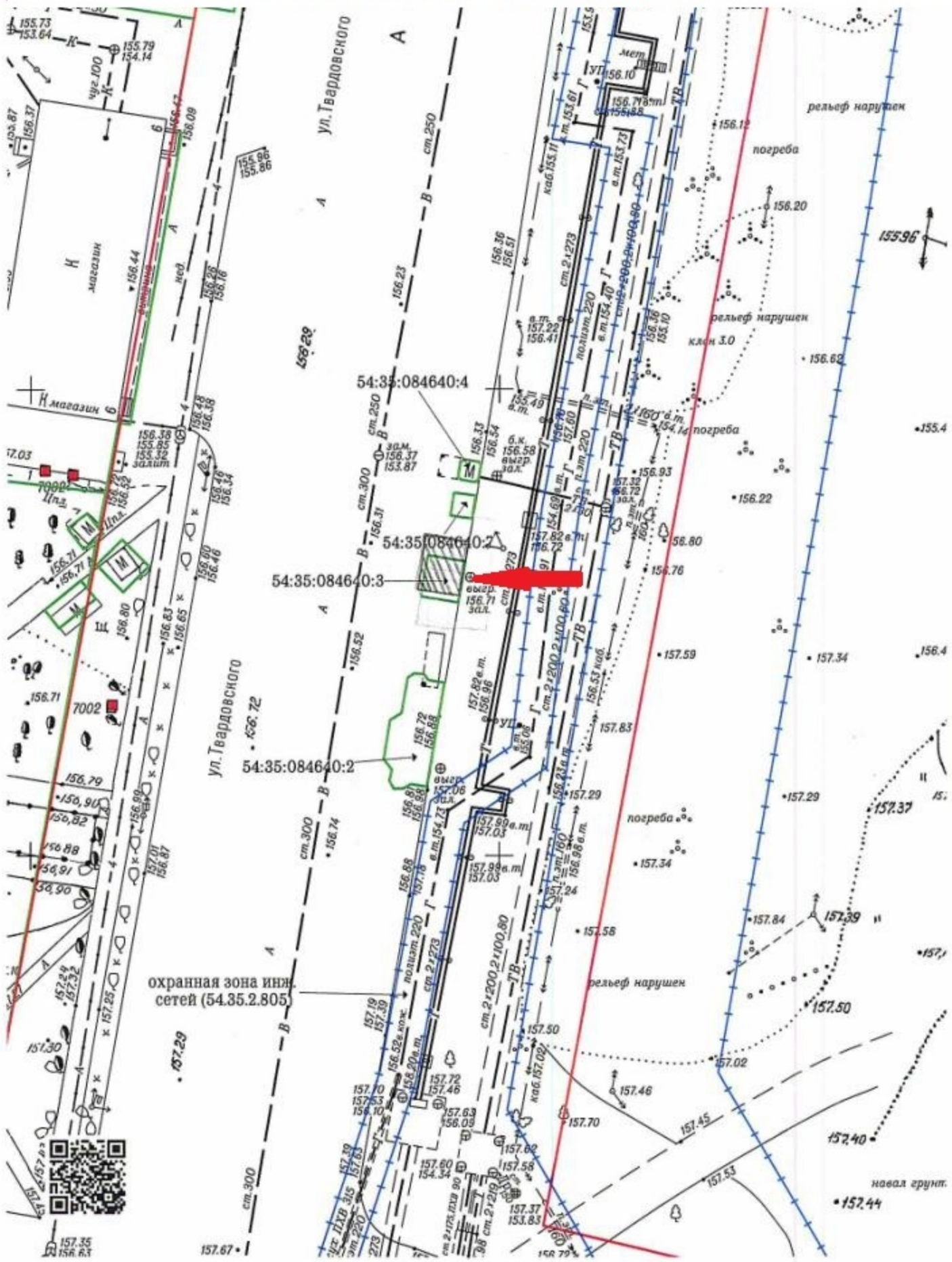
Приложение 1
к постановлению мэрии
города Новосибирска
от 13.12.2016 № 5708

СХЕМА
границ территории промышленной зоны Ленинского района

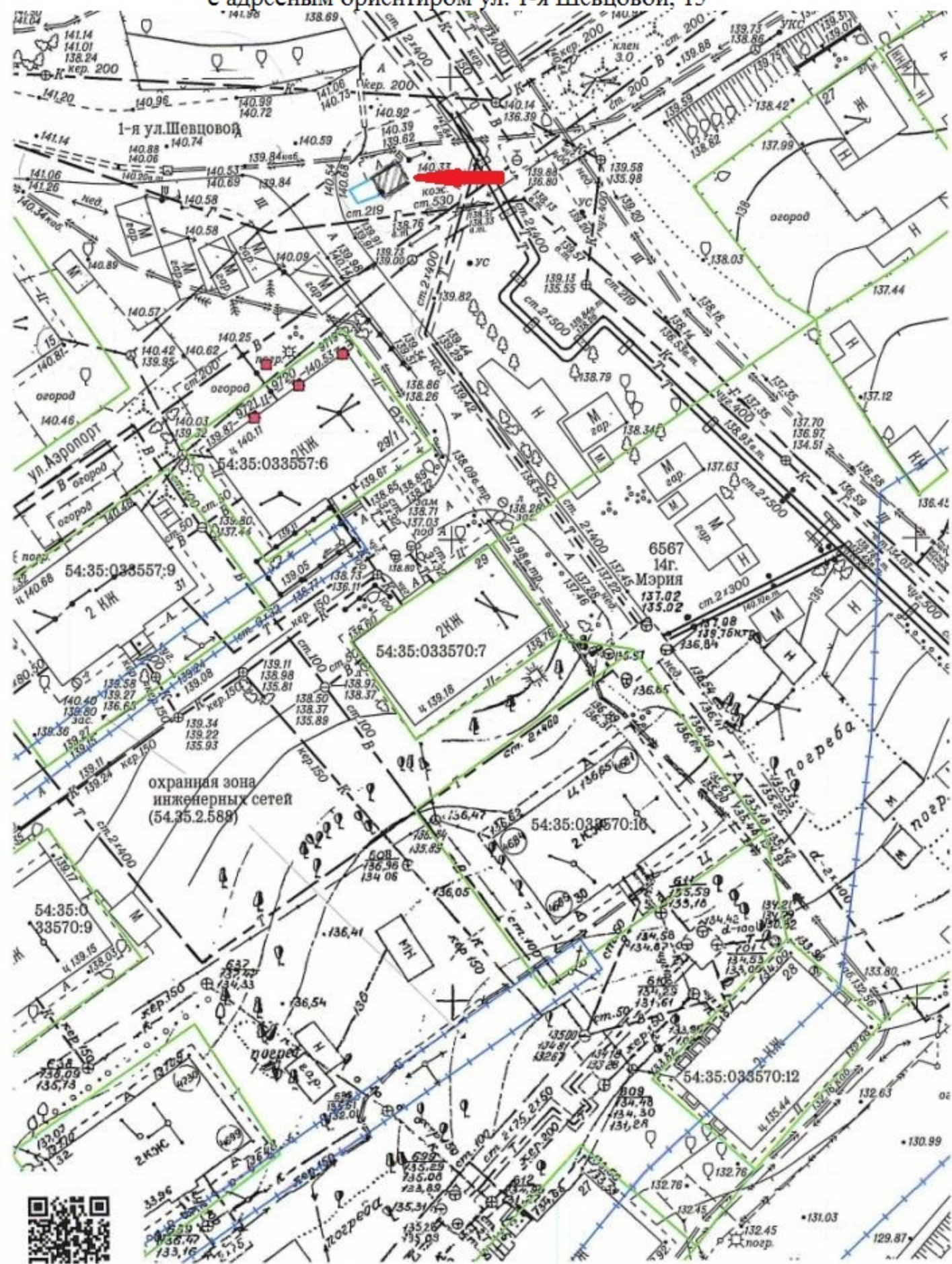


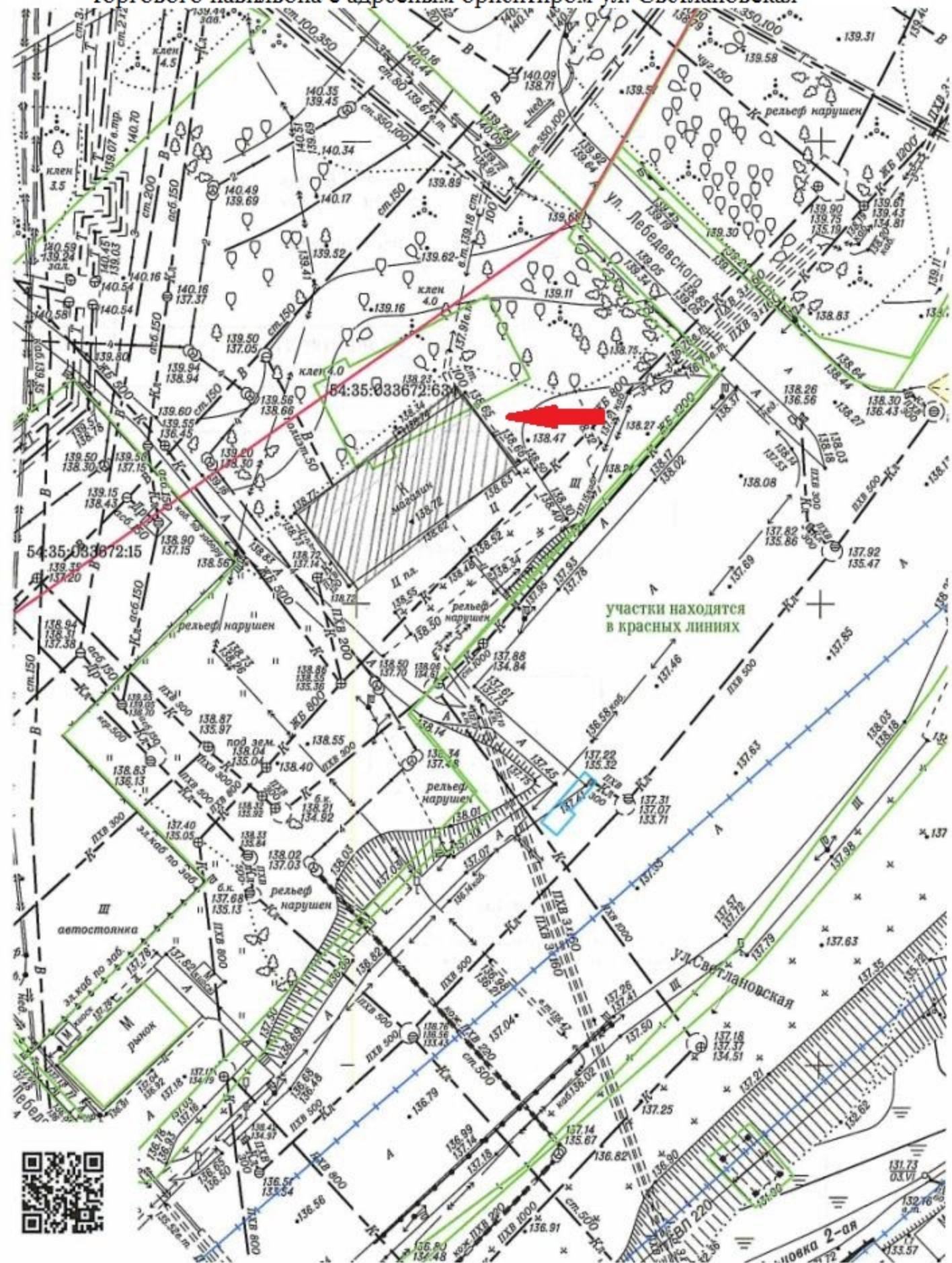
Площадь территории – 1351 га

План размещения нестационарного торгового объекта - торгового павильона с адресным ориентиром ул. Твардовского



План размещения нестационарного торгового объекта - киоска с адресным ориентиром ул. 1-я Шевцовой, 15



План размещения нестационарного торгового объекта -
торгового павильона с адресным ориентиром ул. Светлановская

План размещения нестационарного торгового объекта - торгового павильона с адресным ориентиром ул. Демьяна Бедного, 47

