



**МЭРИЯ ГОРОДА НОВОСИБИРСКА**  
**ПОСТАНОВЛЕНИЕ**

От 27.12.2017

№ 5761

О проекте межевания территории квартала 10.1 в границах проекта планировки промышленной зоны Ленинского района

В целях определения местоположения границ образуемых и изменяемых земельных участков, в соответствии с Градостроительным кодексом Российской Федерации, решением Совета депутатов города Новосибирска от 24.05.2017 № 411 «О Порядке подготовки документации по планировке территории и признании утратившими силу отдельных решений Совета депутатов города Новосибирска», постановлением мэрии города Новосибирска от 31.07.2014 № 6746 «Об утверждении проекта планировки промышленной зоны Ленинского района», постановлением мэрии города Новосибирска от 22.11.2017 № 5221 «О подготовке проекта межевания территории квартала 10.1 в границах проекта планировки промышленной зоны Ленинского района», руководствуясь Уставом города Новосибирска, ПОСТАНОВЛЯЮ:

1. Утвердить проект межевания территории квартала 10.1 в границах проекта планировки промышленной зоны Ленинского района (приложение).
2. Департаменту строительства и архитектуры мэрии города Новосибирска разместить постановление на официальном сайте города Новосибирска в информационно-телекоммуникационной сети «Интернет».
3. Департаменту информационной политики мэрии города Новосибирска в течение семи дней со дня издания постановления обеспечить опубликование постановления.
4. Контроль за исполнением постановления возложить на заместителя мэра города Новосибирска – начальника департамента строительства и архитектуры мэрии города Новосибирска.

Мэр города Новосибирска

А. Е. Локоть

Приложение  
к постановлению мэрии  
города Новосибирска  
от 27.12.2017 № 5761

ПРОЕКТ  
межевания территории квартала 10.1 в границах проекта планировки  
промышленной зоны Ленинского района

1. Текстовая часть проекта межевания территории (приложение 1).
2. Чертеж межевания территории (приложение 2).

---

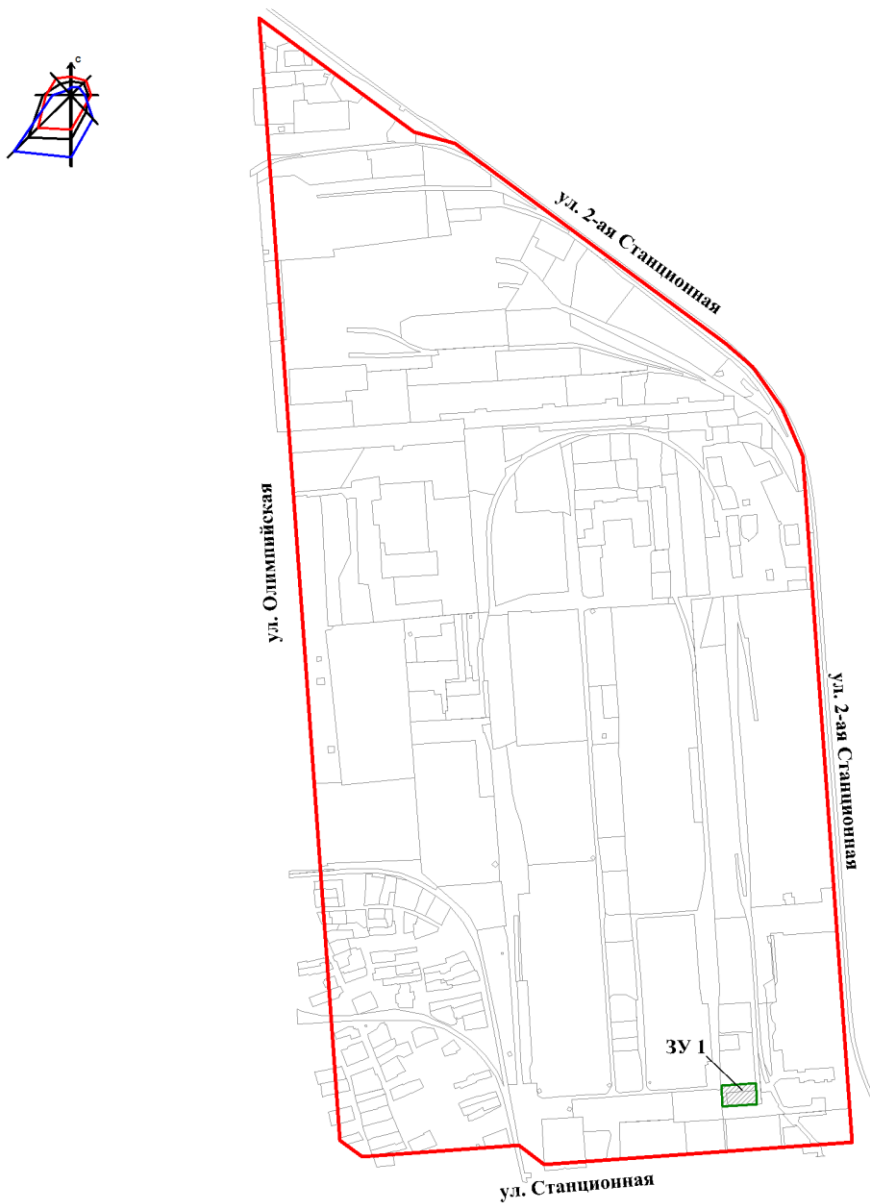
Приложение 1  
к проекту межевания территории кварта-  
тала 10.1 в границах проекта плани-  
ровки промышленной зоны Ленинско-  
го района

ТЕКСТОВАЯ ЧАСТЬ  
проекта межевания территории



Условный номер образуемого земельного участка на чертеже межевания территории	Учетный номер кадастрового квартала	Вид разрешенного использования образуемого земельного участка в соответствии с проектом планировки территории	Площадь образуемого земельного участка, га	Адрес земельного участка	Возможный способ образования земельного участка
1	2	3	4	5	6
ЗУ1	54:35:062110	Автомобильный транспорт	0,2047	Российская Федерация, Новосибирская область, город Новосибирск, ул. Станционная, 60/1а	Перераспределение земельного участка с кадастровым номером 54:35:062110:264 с землями, находящимися в муниципальной собственности

Приложение 2  
к проекту межевания территории  
квартала 10.1 в границах проекта  
планировки промышленной зоны  
Ленинского района

ЧЕРТЕЖ  
межевания территории



Условные обозначения:

-  - красные линии, утверждённые в составе проекта планировки территории, границы существующего элемента планировочной структуры
-  - границы образуемого земельного участка
- ЗУ 1** - условный номер образуемого земельного участка
- ул. Олимпийская** - наименование элемента улично-дорожной сети