



МЭРИЯ ГОРОДА НОВОСИБИРСКА

ПОСТАНОВЛЕНИЕ

От 30.06.2017

№ 3027

О проекте межевания территории квартала 191.01.07.01 в границах проекта планировки территории, ограниченной улицами Широкой, Станиславского, Титова и Связистов, в Ленинском районе

В целях определения местоположения границ образуемых и изменяемых земельных участков, с учетом протокола публичных слушаний и заключения о результатах публичных слушаний, в соответствии с Градостроительным кодексом Российской Федерации, решением Совета депутатов города Новосибирска от 24.05.2017 № 411 «О Порядке подготовки документации по планировке территории и признании утратившими силу отдельных решений Совета депутатов города Новосибирска», постановлением мэрии города Новосибирска от 29.06.2015 № 4383 «Об утверждении проекта планировки территории, ограниченной улицами Широкой, Станиславского, Титова и Связистов, в Ленинском районе», руководствуясь Уставом города Новосибирска, ПОСТАНОВЛЯЮ:

1. Утвердить проект межевания территории квартала 191.01.07.01 в границах проекта планировки территории, ограниченной улицами Широкой, Станиславского, Титова и Связистов, в Ленинском районе (приложение).

2. Признать утратившим силу постановление мэрии города Новосибирска от 11.05.2016 № 1857 «Об утверждении проекта межевания территории квартала 191.01.07.01 в границах проекта планировки территории, ограниченной улицами Широкой, Станиславского, Титова и Связистов, в Ленинском районе».

3. Департаменту строительства и архитектуры мэрии города Новосибирска разместить постановление на официальном сайте города Новосибирска в информационно-телекоммуникационной сети «Интернет».

4. Департаменту информационной политики мэрии города Новосибирска в течение семи дней со дня издания постановления обеспечить опубликование постановления.

5. Контроль за исполнением постановления возложить на заместителя мэра города Новосибирска – начальника департамента строительства и архитектуры мэрии города Новосибирска.

Мэр города Новосибирска

А. Е. Локоть

Приложение
к постановлению мэрии
города Новосибирска
от 30.06.2017 № 3027

ПРОЕКТ
межевания территории квартала 191.01.07.01 в границах проекта планировки
территории, ограниченной улицами Широкой, Станиславского, Титова и
Связистов, в Ленинском районе




Чертеж межевания территории (приложение).

Приложение
к проекту межевания территории квартала
191.01.07.01 в границах проекта планировки
территории, ограниченной улицами Широкой,
Станиславского, Титова и Связистов, в
Ленинском районе

ЧЕРТЕЖ
межевания территории



Условные обозначения

-  красные линии, утвержденные в составе проекта планировки территории
-  линии отступа от красных линий в целях определения места допустимого размещения зданий, строений, сооружений
-  границы образуемых и изменяемых земельных участков на кадастровом плане территории


3У1
ул. Плахотного

границы зон действия планируемых к установлению публичных сервитутов
условный номер образуемого земельного участка
наименование элемента улично-дорожной сети

Приложение: Сведения об образуемых и изменяемых земельных участках на кадастровом плане территории.

СВЕДЕНИЯ

об образуемых и изменяемых земельных участках на кадастровом плане территории

Условный номер земельного участка на чертеже	Учетный номер кадастрового квартала	Вид разрешенного использования образуемого земельного участка в соответствии с проектом планировки территории	Площадь образуемого и изменяемого земельного участка и его частей, га	Адрес земельного участка
1	2	3	4	5
ЗУ1	54:35:063195	Коммунальное обслуживание	0,0779	Российская Федерация, Новосибирская область, город Новосибирск, ул. Пархоменко, (35)
ЗУ2	54:35:064720; 54:35:063200	Многоэтажная жилая застройка (высотная застройка)	0,8019	Российская Федерация, Новосибирская область, город Новосибирск, ул. Пархоменко, 29
ЗУ3	54:35:063200	Коммунальное обслуживание	0,0102	Российская Федерация, Новосибирская область, город Новосибирск, ул. Пархоменко, (29а)
ЗУ4	54:35:063205; 54:35:063210	Многоэтажная жилая застройка (высотная застройка)	0,4309	Российская Федерация, Новосибирская область, город Новосибирск, ул. Плехотного, 82/1
ЗУ5	54:35:063210	Коммунальное обслуживание	0,0061	Российская Федерация, Новосибирская область, город Новосибирск, ул. Плехотного, (82)
ЗУ6	54:35:063202; 54:35:063203	Многоэтажная жилая застройка (высотная застройка)	0,4485	Российская Федерация, Новосибирская область, город Новосибирск, ул. Пархоменко, 21/1
ЗУ7	54:35:063203	Коммунальное обслуживание	0,0100	Российская Федерация, Новосибирская область, город Новосибирск, ул. Пархоменко, (21/1)
ЗУ8	54:35:063203 54:35:063204	Многоэтажная жилая застройка (высотная застройка)	0,3809	Российская Федерация, Новосибирская область, город Новосибирск, ул. Пла-

1	2	3	4	5
				хотного, 80
ЗУ9	54:35:063204	Коммунальное обслуживание	0,0115	Российская Федерация, Новосибирская область, город Новосибирск, ул. Плехотного, (80)
ЗУ10	54:35:063204	Многоэтажная жилая застройка (высотная застройка)	0,3950	Российская Федерация, Новосибирская область, город Новосибирск, ул. Плехотного, 78
ЗУ11	54:35:063205; 54:35:063210	Здравоохранение	0,3004	Российская Федерация, Новосибирская область, город Новосибирск, ул. Плехотного, 94
ЗУ12	54:35:063200	Для индивидуального жилищного строительства	0,0450	Российская Федерация, Новосибирская область, город Новосибирск, ул. 2-я Озерная, 73
Итого:			2,9183	